# 日本列島の旧石器時代遺跡

—日本旧石器（先土器・岩宿）時代遺跡のデータベース—



2010

日本旧石器学会

JPRA

Japanese Palaeolithic Research Association

# 日本列島の旧石器時代遺跡

―日本旧石器（先土器・岩宿）時代遺跡のデータベース―

Palaeolithic Sites in the Japanese Islands : A Database

2010

日本旧石器学会

Japanese Palaeolithic Research Association

Palaeolithic Sites in the Japanese Islands : A Database

Copyright © 2010 by The Japanese Palaeolithic Research Association（JPRA）
All rights reserved
Published by JPRA: c/o Meiji University Museum
1-1, Kanda-Surugadai, Chiyoda-ku, Tokyo, 101-8301 Japan
(Phone:03-3296-4431)

# 序

2000 年 11 月に前・中期旧石器時代の遺跡捏造が発覚し、今年で 10 年を迎えようとしています。この事件は日本の考古学界を揺るがす衝撃的な出来事でしたが、日本考古学協会特別委員会での迅速な検証により、一応の解決をみました。しかし旧石器時代研究者に対してはなぜ捏造が見抜けなかったのか、といった批判や叱咤激励をいただくなかで、ますます全国的な研究組織の必要性が高まり、2003 年 12 月に日本旧石器学会が設立されました。

初代会長の稲田孝司氏は日本旧石器学会の役割を三つあげ、旧石器時代研究の推進とそれにかかわる研究基盤の整備をその第一としました。学会としての主要な研究成果は学会誌の刊行や研究集会の企画・開催などにあらわれますが、日本列島の旧石器時代遺跡の数がいったいどれくらいあるのか、遺跡集成とそのデータベース化といった基盤整備の事業は旧石器研究を推進するうえで急務だったのです。

今回のデータベースには、日本列島の旧石器時代・縄文時代草創期の遺跡 / 文化層として 16,771 件が収録されました。今後､旧石器時代文化を解明するうえでの基本的なデータとして、大いに活かされるものと期待します。

データベース作成にあたっては、本学会内外の都道府県責任者とデータ入力地域分担者計約 170 名の皆様のご尽力をいただきました。また本書の編集に際しては、解説文や英文要旨作成等でも多くの方々のご協力を得ました。行政機関・大学等における多忙な本務のなかで遺跡集成の地道な作業に取り組んで下さったこと、あるいは短時間で執筆等の作業を進めて下さったことに対し、心から御礼を申しあげる次第です。

本学会データベース委員会は、事業計画の具体化、データの編集、遺跡分布図の作成、本書の編集、頒布の広報等の任にあたり、データベースの作成と公開の推進力となりました。委員各位の熱意と努力に敬意を表します。

2010 年 4 月 20 日

日本旧石器学会会長　白石浩之

# 目　次

序

## 第１部　日本列島の旧石器時代遺跡

1　日本列島旧石器（先土器・岩宿）時代遺跡・縄文時代草創期遺跡に関する
　　データベースの公開にあたって　日本旧石器学会データベース委員会（３）
2　日本列島の旧石器時代遺跡とデータベース作成事業　稲田孝司（６）
3　遺跡データベース作成の形式と組織
（1）遺跡一覧表の項目設定　大竹憲昭（８）
（2）遺跡一覧表・文献の集成作業　光石鳴巳（８）
（3）遺跡分布図の作成　砂田佳弘・藤波啓容・野口　淳（９）
（4）データベース作成事業の組織　（10）
4　時期別の遺跡分布
（1）ナイフ形石器文化前半期　佐藤宏之（11）
（2）ナイフ形石器文化後半期　比田井民子（13）
（3）細石刃文化期　堤　隆（15）
（4）縄文時代草創期　白石浩之（17）

## 第２部　都道府県別遺跡集成の解説と遺跡分布図

01 北海道：寺崎康史・山原敏朗（20）
02 青森県：川口　潤（22）
03 岩手県：菊池強一・中川重紀（24）
04 宮城県：佐久間光平（26）
05 秋田県：石川恵美子（28）
06 山形県：渋谷孝雄（30）
07 福島県：藤原妃敏（32）
08 茨城県：川口武彦（34）
09 栃木県：芹澤清八（36）
10 群馬県：麻生敏隆（38）
11 埼玉県：西井幸雄（40）
12 千葉県：島立　桂（42）
13 東京都：野口　淳・伊藤　健（44）
14 神奈川県：栗原伸好・加藤勝仁（46）
15 新潟県：沢田　敦（48）
16 富山県：麻柄一志（50）
17 石川県：平口哲夫・西田昌弘（52）
18 福井県：松井政信（54）
19 山梨県：保坂康夫（56）
20 長野県：大竹憲昭（58）
21 岐阜県：長屋幸二（60）
22 静岡県：笹原芳郎（62）
23 愛知県：川合　剛（64）
24 三重県：奥　義次（66）
25 滋賀県：鈴木忠司・鈴木康二（68）
26 京都府：中川和哉（70）
27 大阪府：絹川一徳・伊藤栄二（72）
28 兵庫県：久保弘幸（74）
29 奈良県：佐藤良二（76）
30 和歌山県：中原正光（78）
31 鳥取県：根鈴輝雄（80）
32 島根県：丹羽野裕（82）
33 岡山県：西田和浩（84）
34 広島県：藤野次史（86）
35 山口県：村田裕一（88）
36 徳島県：氏家敏之（90）
37 香川県：森下英治（92）
38 愛媛県：多田　仁（94）
39 高知県：森田尚宏（96）
40 福岡県：吉留秀敏・杉原敏之（98）
41 佐賀県：岩永雅彦（100）
42 長崎県：川道　寛（102）
43 熊本県：村崎孝宏（104）
44 大分県：荻　幸二（106）
45 宮崎県：永友良典・松本　茂（108）
46 鹿児島県：長野眞一（110）
47 沖縄県：日本旧石器学会データベース委員会（112）

## 第３部　都道府県別旧石器時代遺跡・縄文時代草創期遺跡の一覧表と文献


01 北海道（117）　02 青森県（128）　03 岩手県（129）　04 宮城県（132）
05 秋田県（133）　06 山形県（134）　07 福島県（139）　08 茨城県（140）
09 栃木県（150）　10 群馬県（156）　11 埼玉県（163）　12 千葉県（177）
13 東京都（211）　14 神奈川県（238）　15 新潟県（251）　16 富山県（258）
17 石川県（261）　18 福井県（262）　19 山梨県（263）　20 長野県（264）
21 岐阜県（272）　22 静岡県（276）　23 愛知県（285）　24 三重県（287）
25 滋賀県（292）　26 京都府（293）　27 大阪府（294）　28 兵庫県（301）
29 奈良県（306）　30 和歌山県（308）　31 鳥取県（309）　32 島根県（310）
33 岡山県（311）　34 広島県（315）　35 山口県（317）　36 徳島県（319）
37 香川県（320）　38 愛媛県（321）　39 高知県（324）　40 福岡県（324）
41 佐賀県（330）　42 長崎県（334）　43 熊本県（343）　44 大分県（347）
45 宮崎県（351）　46 鹿児島県（360）　47 沖縄県（364）


巻末：日本列島遺跡分布図

1．旧石器時代・縄文時代草創期の全遺跡 / 文化層
2．ナイフ形石器を含む遺跡 / 文化層
3．台形石器・斧形石器を含む遺跡 / 文化層
4．剥片尖頭器・角錐状石器・三稜尖頭器・槍先形尖頭器を含む遺跡 / 文化層
5．細石刃・細石核を含む遺跡 / 文化層
6．神子柴型石斧・有茎尖頭器・草創期土器を含む遺跡 / 文化層

付録：遺跡一覧表データと遺跡分布図の CD


＊本書掲載遺跡分布図の作成に当たっては、国土地理院長の承認を得て、同院発行の数値地図 50m メッシュ（標高）及び基盤地図情報を使用した。（承認番号　平 22 業使、第 39 号）。これらを第三者がさらに複製又は使用する場合には、国土地理院の長の承認を得なければならない。


なお、第 2 部の遺跡分布図の縮尺は不同である。

# 第１部

## 日本列島の
## 旧石器時代遺跡

# 1　日本列島旧石器（先土器・岩宿）時代遺跡・縄文時代草創期遺跡に関するデータベースの公開にあたって

日本旧石器学会データベース委員会

本書刊行の目的は、「日本旧石器（先土器・岩宿）時代遺跡データベース作成事業」の成果を公表することにある。この事業は、日本旧石器学会が学会内外の研究者多数の協力を得て、2003 年の学会設立当初から進めてきたものである。本書では、データベース作成事業の概要とデータベースの内容の解説を第 1 部・第 2 部におさめ、遺跡一覧表と文献一覧からなるデータを第 3 部に収録した。第 3 部の全項目データは付録の CD におさめてあり、印刷したのはその主要部分である。

本データベースの作成と本書編集に直接かかわったのは、日本旧石器学会データベース委員 11 名、データベース委員以外の都道府県責任者 49 名、地域分担者 119 名の計 179 名である。データベースの作成期間は 2005 年 2 月から 2009 年 10 月 31 日までであったが、本書編集とのかかわりで 2010 年 2 月までの補正データを一部に含む。

遺跡一覧表では、基本的に 1 行（ID 数 1）を 1 遺跡に宛てた。しかし、発掘調査報告書等で対象となる時期の文化層を 2 つ以上に区分している遺跡については、1 行を 1 文化層に宛てた。したがって、以下の文章と別表で「遺跡 / 文化層数」という場合は、報告書で文化層を区分していない遺跡や表採遺跡の数に、重複文化層遺跡の文化層数を加えた数となる。

1 遺跡 / 文化層のデータは 42 項目からなる。このうち印刷したのは、ID 番号、遺跡名、所在地、緯度・経度、器種構成、関係文献、発掘調査歴にかかわる項目である。

収録すべき遺跡の選択や記載内容は、データベース委員会の指針および関係報告書の記載内容等に基づき、基本的に都道府県責任者と地域分担者が判断したものである。各都道府県の時期別遺跡数の集計は、当該都道府県責任者が中心となっておこなった。九州の細石刃関係遺跡のように時期別判断をしにくい遺跡も少なくないが、いくらかでも手がかりのある遺跡についてはできるだけ集計に加えるよう依頼した。

データベース委員会が遺跡数について全国集計した結果は、別表のとおりである。同表の項目①と⑧～⑫はデータベースを検索した数、項目②～⑦は都道府県別集計を合計した数である。旧石器時代と縄文時代草創期の遺跡 / 文化層の合計数（＝データ数）は 16,771（別表の①）である。このなかで旧石器時代と縄文時代草創期に該当する遺跡 / 文化層を数えると、それぞれ 14,542（②）と 2,526（⑥）になる。両者は、重複文化層を 1 遺跡として遺跡単位で数えると、それぞれ 10,150（③）と 2,432（⑦）になる。旧石器時代の遺跡 / 文化層のうち、ナイフ形石器文化に属するものは 9,681（④）、細石刃文化に属するものは 1,834（⑤）であった。

遺跡 / 文化層を列島全域で 1 つづつ積みあげた今回のデータベースにより、日本列島旧石器時代遺跡の時期的な変化と地域的な分布をより包括的に、より具体的に議論することが可能となるであろう。研究者個々人にとっても、研究の利便性が格段に向上するはずである。

ただし、本データベースの収録遺跡やその項目の記載内容あるいは遺跡数の集計等は、確定したものではない。本データには 100 遺跡前後かそれ以上の遺跡が漏れていることがすでに判明している。加えて、一般に膨大なデータの集成作業には、必要な配慮や努力がなされたにしても、種々の遺漏や錯誤、判断の食い違い等が入り込む。本データベースは、今後、データの作成者・利用者を含む多くの関係者が協力してより確かなデータとするための、最初の素材と理解すべきであろう。

したがって、現時点で遺跡 / 文化層数集計の細かい数字に拘泥することはあまり意味がない。今回のデータ集計を引用する場合は、別表最下段の概数程度にとどめておくのが妥当であろう。また、別表の集計は本書編集の最終段階で完成したものであり、第 1 部 4 の時期別遺跡分布の解説文等には十分反映されていない。

本データベースに関する今後の課題としては、遺跡の網羅と内容の確実さを高めることのほかに、文献の ID 化、データの定期的な更新、オンラインでの公開等が検討されるべきであろう。

（本文の英訳作成にあたっては小野　昭、C.T.Keally 両氏のお世話になった。記してお礼を申しあげたい）

# 1 Editor's Preface

Database Committee of the Japanese
Palaeolithic Research Association

This volume publishes the results of the "Database Project on the Palaeolithic Sites in the Japanese Islands" conducted by the Japanese Palaeolithic Research Association (JPRA). This work was carried out in close collaboration with a number of colleagues and other related coworkers since the JPRA was established in 2003. The database contains (1) an outline of the procedures of this project and an introductory description of the contents in Section 1 and 2; and (2) lists and references for the archaeological sites by prefectures in Section 3. However, only the main parts of Section 3 are given in this printed volume; the full data are assembled in the attached CD.

A total of 179 people worked on data collection and editing management for the database: 11 colleagues of the Database Committee of the JPRA; 49 responsible persons of prefectures; and 119 regional collaborators. Although the editing work started in February 2005 and finished on October 31, 2009, additional editorial work and data correction were conducted until February 2010.

In the list of archaeological sites, one line (one ID) is assigned to one site. But if the excavation report separates the finds into two or more culture layers, then one line is assigned to each culture layer. When the reader finds the term "number of sites/culture layers" in the following text and attached table, this should be read as meaning that the number of culture layers was added, and not simply the number of sites.

The data for one "site/culture layer" consists of 42 items. Seven items (ID number, site name, location, latitude/longitude, assemblage, reference, and excavation records) are printed out in this volume.

The decision for selection and description of sites was made both by the responsible persons of prefectures and the regional collaborators under the guidelines of the Database Committee, but also was based on the description in each excavation report. The compilation of site numbers by different periods was done mainly by the responsible persons from each prefecture. Although they had some difficult occasions defining the chronological unit of a site, such as in the Microblade Industries in the Kyushu area, the Database Committee asked them to estimate the numbers in rounded.

The total numbers of sites calculated by the Database Committee for each prefecture are given in the attached table. The sum of column ① is 16,771 sites/culture layers, and this indicates the combined number of the Palaeolithic and Incipient Jomon sites/culture layers. Column ② shows the number of Palaeolithic sites/culture layers (14,542), and column ⑥ shows the number of Incipient Jomon sites/culture layers (2,526). If sites with multiple culture layers are treated as 1, then the number of Palaeolithic sites becomes 10,150 (column ③) and the number of Incipient Jomon sites becomes 2,432 (column ⑦). Within the Palaeolithic, Backed-blade Industries are reported in 9,681 sites/culture layers (column ④), and Microblade Industries are reported in 1,834 sites/culturel layers (column ⑤). Columns ⑧ to ⑫ give the numbers of sites/culture layers containing various types of characteristic Palaeolithic stone tools.

This vast compilation of raw data on the Palaeolithic sites/culture layers will provide sound numerical foundations for both comprehensive and concrete pictures of chronological sequences and regional diversity in the Japanese Islands. Consequently, we expect this database will facilitate some remarkable progress in the research of individual users.

Despite all the efforts to achieve completeness, however, the description of each site and the calculated numbers are not always a final decision. We recognize that more or less a hundred sites have been left out of the list. In addition, some omissions and mistakes are inevitable when we are working with such huge amounts of raw data for these compilations. This database, therefore, should be understood as the preliminary outcome which will be revised in the near future into more accurate data through further collaboration among data producers and users.

Consequently, readers should not treat the numbers in each column as final. If users want to quote the data cited in the attached table, they should limit their quotation to the rounded numbers cited at the bottom of each column in the table. Further, the Database Committee made the attached table in the final stage of the editing work, and as a result these data are not reflected fully in the explanation of site distributions for different periods given in Section 1-4 of this volume.

Further compilation and revision of data will continue in order to improve the database. In addition, the references need to be given electronic IDs, the data need periodic updating, and on-line publication of the database also is being considered by the Data Base Committee.

旧石器時代と縄文時代草創期の遺跡数 Numbers of sites belonging to the Palaeolithic and Incipient Jomon Periods

| | 都道府県 | Prefectures | ① | ② | ③ | ④ | ⑤ | ⑥ | ⑦ | ⑧ | ⑨ | ⑩ | ⑪ | ⑫ |
|---|---|---|---|---|---|---|---|---|---|---|---|---|---|---|
| 01 | 北海道 | Hokkaido | 862 | 861 | 700 | 62 | 288 | 1 | 1 | 11 | 55 | 173 | 291 | 89 |
| 02 | 青森県 | Aomori | 75 | 45 | 36 | 15 | 7 | 30 | 28 | 15 | 6 | 19 | 7 | 28 |
| 03 | 岩手県 | Iwate | 138 | 90 | 60 | 77 | 13 | 43 | 43 | 41 | 30 | 32 | 12 | 28 |
| 04 | 宮城県 | Miyagi | 76 | 66 | 66 | 64 | 2 | 10 | 10 | 18 | 7 | 11 | 2 | 5 |
| 05 | 秋田県 | Akita | 87 | 87 | 84 | 42 | 5 | 0 | 0 | 40 | 12 | 4 | 4 | 0 |
| 06 | 山形県 | Yamagata | 135 | 110 | 108 | 55 | 20 | 27 | 27 | 48 | 3 | 29 | 20 | 15 |
| 07 | 福島県 | Fukushima | 99 | 83 | 77 | 66 | 11 | 16 | 16 | 42 | 11 | 20 | 8 | 17 |
| 08 | 茨城県 | Ibaraki | 554 | 457 | 457 | 210 | 46 | 97 | 97 | 186 | 50 | 202 | 42 | 73 |
| 09 | 栃木県 | Tochigi | 321 | 273 | 233 | 115 | 15 | 37 | 35 | 114 | 16 | 109 | 15 | 36 |
| 10 | 群馬県 | Gunma | 536 | 460 | 363 | 145 | 41 | 77 | 72 | 164 | 54 | 160 | 40 | 78 |
| 11 | 埼玉県 | Saitama | 801 | 768 | 472 | 457 | 68 | 66 | 65 | 457 | 14 | 249 | 64 | 298 |
| 12 | 千葉県 | Chiba | 2,409 | 2,191 | 988 | 2,060 | 131 | 351 | 334 | 1,036 | 164 | 774 | 139 | 219 |
| 13 | 東京都 | Tokyo | 2,069 | 1,916 | 650 | 1,467 | 171 | 178 | 147 | 1,001 | 140 | 718 | 171 | 142 |
| 14 | 神奈川県 | Kanagawa | 984 | 856 | 456 | 761 | 108 | 139 | 132 | 346 | 40 | 329 | 107 | 127 |
| 15 | 新潟県 | Niigata | 400 | 321 | 314 | 166 | 39 | 98 | 98 | 138 | 36 | 107 | 33 | 69 |
| 16 | 富山県 | Toyama | 207 | 179 | 165 | 176 | 3 | 28 | 28 | 84 | 24 | 24 | 3 | 24 |
| 17 | 石川県 | Ishikawa | 52 | 45 | 45 | 17 | 2 | 7 | 7 | 17 | 7 | 14 | 1 | 4 |
| 18 | 福井県 | Fukui | 23 | 9 | 9 | 8 | 1 | 14 | 14 | 5 | 0 | 3 | 0 | 10 |
| 19 | 山梨県 | Yamanashi | 67 | 43 | 43 | 31 | 0 | 27 | 27 | 31 | 3 | 25 | 0 | 13 |
| 20 | 長野県 | Nagano | 672 | 667 | 644 | 241 | 64 | 5 | 5 | 245 | 50 | 279 | 66 | 72 |
| 21 | 岐阜県 | Gifu | 261 | 87 | 84 | 81 | 27 | 188 | 188 | 76 | 6 | 88 | 27 | 154 |
| 22 | 静岡県 | Shizuoka | 667 | 546 | 261 | 308 | 74 | 121 | 111 | 305 | 24 | 221 | 74 | 116 |
| 23 | 愛知県 | Aichi | 176 | 112 | 112 | 81 | 42 | 71 | 71 | 77 | 3 | 35 | 42 | 71 |
| 24 | 三重県 | Mie | 318 | 165 | 165 | 156 | 12 | 189 | 189 | 153 | 1 | 103 | 12 | 127 |
| 25 | 滋賀県 | Shiga | 41 | 8 | 8 | 8 | 0 | 33 | 33 | 6 | 0 | 12 | 0 | 26 |
| 26 | 京都府 | Kyoto | 61 | 37 | 37 | 33 | 0 | 30 | 30 | 31 | 1 | 5 | 0 | 24 |
| 27 | 大阪府 | Osaka | 450 | 422 | 416 | 415 | 5 | 76 | 76 | 256 | 3 | 50 | 5 | 60 |
| 28 | 兵庫県 | Hyogo | 292 | 235 | 231 | 148 | 8 | 81 | 81 | 137 | 18 | 42 | 8 | 62 |
| 29 | 奈良県 | Nara | 99 | 66 | 65 | 66 | 1 | 41 | 41 | 41 | 0 | 19 | 1 | 40 |
| 30 | 和歌山県 | Wakayama | 52 | 35 | 35 | 30 | 8 | 17 | 17 | 30 | 2 | 10 | 8 | 17 |
| 31 | 鳥取県 | Tottori | 59 | 22 | 22 | 14 | 3 | 41 | 41 | 14 | 4 | 24 | 3 | 21 |
| 32 | 島根県 | Shimane | 73 | 59 | 57 | 29 | 11 | 17 | 17 | 17 | 11 | 14 | 10 | 7 |
| 33 | 岡山県 | Okayama | 241 | 222 | 214 | 85 | 20 | 21 | 21 | 83 | 8 | 39 | 20 | 20 |
| 34 | 広島県 | Hiroshima | 132 | 106 | 92 | 101 | 7 | 32 | 32 | 63 | 13 | 33 | 8 | 24 |
| 35 | 山口県 | Yamaguchi | 103 | 98 | 78 | 66 | 31 | 5 | 5 | 64 | 14 | 22 | 31 | 6 |
| 36 | 徳島県 | Tokushima | 63 | 61 | 61 | 61 | 1 | 4 | 4 | 52 | 0 | 5 | 1 | 1 |
| 37 | 香川県 | Kagawa | 86 | 79 | 79 | 70 | 16 | 27 | 27 | 63 | 0 | 44 | 16 | 15 |
| 38 | 愛媛県 | Ehime | 134 | 110 | 96 | 102 | 8 | 29 | 28 | 62 | 1 | 44 | 7 | 31 |
| 39 | 高知県 | Kochi | 33 | 33 | 33 | 27 | 5 | 1 | 1 | 22 | 3 | 5 | 5 | 2 |
| 40 | 福岡県 | Fukuoka | 527 | 335 | 335 | 330 | 42 | 91 | 91 | 230 | 122 | 104 | 137 | 17 |
| 41 | 佐賀県 | Saga | 342 | 342 | 342 | 152 | 72 | 3 | 3 | 138 | 72 | 23 | 73 | 4 |
| 42 | 長崎県 | Nagasaki | 504 | 464 | 430 | 293 | 13 | 68 | 62 | 234 | 121 | 45 | 138 | 14 |
| 43 | 熊本県 | Kumamoto | 354 | 354 | 333 | 93 | 50 | 10 | 10 | 77 | 35 | 50 | 50 | 5 |
| 44 | 大分県 | Oita | 230 | 221 | 174 | 203 | 47 | 18 | 17 | 132 | 31 | 47 | 53 | 8 |
| 45 | 宮崎県 | Miyazaki | 623 | 614 | 307 | 372 | 207 | 42 | 33 | 290 | 94 | 205 | 203 | 24 |
| 46 | 鹿児島県 | Kagoshima | 275 | 174 | 105 | 122 | 89 | 19 | 17 | 93 | 76 | 76 | 275 | 21 |
| 47 | 沖縄県 | Okinawa | 8 | 8 | 8 | 0 | 0 | 0 | 0 | 0 | 0 | 0 | 0 | 0 |
| 計 | | Totals | 16,771 | 14,542 | 10,150 | 9,681 | 1,834 | 2,526 | 2,432 | 6,785 | 1,385 | 4,646 | 2,232 | 2,264 |
| 概数 | | Rounded | 16,800 | 14,500 | 10,200 | 9,700 | 1,800 | 2,500 | 2,400 | 6,800 | 1,400 | 4,600 | 2,200 | 2,300 |

① 旧石器（先土器・岩宿）時代・縄文時代草創期の遺跡 / 文化層数（＝ ID 数）　Number of sites/culture layers belonging to the Palaeolithic and Incipient Jomon Periods.
② 旧石器（先土器・岩宿）時代の遺跡 / 文化層数　Number of sites/culture layers of the Palaeolithic Period.
③ 旧石器（先土器・岩宿）時代の遺跡数　Number of sites belonging to the Palaeolithic Period.
④ 出土層位やナイフ形石器・台形石器等の器種により、ナイフ形石器文化に属するとみられる遺跡 / 文化層数　Number of sites/culture layers belonging to the Backed-blade Industries.
⑤ 出土層位や細石刃・細石核等の器種により、旧石器時代細石刃文化に属するとみられる遺跡 / 文化層数　Number of sites/culture layers belonging to the Microblade Industries.
⑥ 縄文時代草創期の遺跡 / 文化層数　Number of sites/culture layers belonging to the Incipient Jomon Period.
⑦ 縄文時代草創期の遺跡数　Number of sites belonging to the Incipient Jomon Period.
⑧ ナイフ形石器を含む遺跡 / 文化層数　Number of sites/culture layers containing Backed-blade stone tools.
⑨ 台形石器・斧形石器を含む遺跡 / 文化層数　Number of sites/culture layers containing Trapezoidal stone tools or Axe/Adzes.
⑩ 剝片尖頭器・角錐状石器・三稜尖頭器・槍先形尖頭器を含む遺跡 / 文化層数　Number of sites/culture layers containing Stemmed points on blade, Trihedrals, Trihedral points or Spear points.
⑪ 細石刃・細石核を含む遺跡 / 文化層数　Number of sites/culture layers containing Microblades or Microblade cores.
⑫ 神子柴型石斧・有茎尖頭器・草創期土器を含む遺跡 / 文化層数　Number of sites/culture layers containing Mikoshiba type Adzes, Bifacial Stemmed points or Potteries.

# 2　日本列島の旧石器時代遺跡とデータベース作成事業

稲田孝司

## （1）考古学研究と資料集成

考古学の研究は、遺跡と遺物からはじまる。どのような時代や地域の考古学でも、研究の初期には基礎資料の網羅的集成が関心を引き、評価される。けれども数が多くなってくると、個人的な集成の努力だけでは追いつかない。くわえて研究が進展して質的・量的に顕著な資料に関心が集中するようになると、断片的な資料の意義は相対的に低下する。やがて網羅的集成の課題は忘れ去られるか、特定の地域や時期に限られるようになる。

日本列島の旧石器時代研究も、おおむねこうした経過をたどった。とりわけここ半世紀の間に考古資料の膨大な蓄積をもたらした埋蔵文化財調査の影響が大きい。しかし行政的な調査も 1997 年にピークを過ぎ、発掘に追われる事態からは脱しつつある。学界はこの間に得られた成果を咀嚼し、深く多面的に分析して豊かな歴史像を描くために活用しなければならない。

新たな段階の考古学研究は、ふたたび遺跡と遺物の集成からはじまる。日本旧石器学会が 2003 年の発足時以来課題としてきた遺跡データベースの作成事業は、基礎資料に対する研究者のいわば本能的な要求への対応であるばかりでなく、激動する現代社会のなかで旧石器時代研究のより強固な研究基盤を築く戦略的な意図も含んでいる。

## （2）旧石器時代遺跡集成の略史

1949 年の群馬県岩宿遺跡発掘調査により、日本列島で旧石器（無土器・先土器・岩宿）時代の本格的な研究がはじまった。遺跡の新発見や調査はたちまち全国へ波及し、芹沢長介は 1957 年の最初の概説書『考古学ノート 1、先史時代』で、72 ヵ所の遺跡と 95 の文献を集成した。遺跡については「握槌を出土する遺跡」から「細石器を出土する遺跡」まで、自身の 6 段階編年に対応させたまとめ方であった。したがって記載項目の内容は遺跡名・所在地・調査者・文献の有無に限っており、遺跡分布図も 6 段階の記号で表示した。

都道府県別の遺跡集成は、1965 年の杉原荘介編『日本の考古学Ⅰ　先土器時代』で実現し、359 遺跡を掲げた。発表年次順の文献は 384 件。遺跡集成の記載項目に石器組成と資料保管者を加え、文献番号も付した。遺跡に通し番号を付け、折り込みの「先土器時代主要遺跡分布図」でそれらの位置を示した。

遺跡が考古資料である以上、集成の枠組みや記載項目の選択等に解釈レベルの判断があらかじめ入ることは避けられない。しかし同時に、遺跡集成のような基礎データは、種々の考古学的解釈を越えて幅広く活用でき、また枠組みの変更やデータの追加・修正をやりやすい仕組みで構築しておくことが望ましい。その意味で、遺跡の配列は機械的な地理的（行政単位別）分布を基本とする方が利点は多い。

遺跡集成の先駆的な業績は現われたけれども、しかし全国レベルでのこの仕事は以後へ続かなかった。埋蔵文化財発掘の急増で対応が困難になったという事情が大きい。1990 年に岡村道雄がナイフ形石器文化と細石刃文化の遺跡数を都道府県別に数え、総計 4,320 ＋約 250 ヵ所という数字を記した（岡村 1990）が、捏造遺跡との関連の有無も含め、根拠となる遺跡の詳細は明らかでない。各地における遺跡集成研究の成果を集めた仕事であり、それら各地の成果は本書第 2 部でも紹介されよう。

時期別の遺跡集成として注目されるのは、鈴木忠司による細石刃文化遺跡の集成である。1983 年には 482 ヵ所（鈴木 1983）、1994 年には 1,081 ヵ所（鈴木 1994）の遺跡をそれぞれ掲げた。遺跡立地論との関係で標高差を重視した。一方、堤　隆ら八ヶ岳旧石器研究グループは、列島を 14 の地域に区分した細石刃文化の共同研究を 2 度にわたって組織し、1993 年に 1,013 遺跡（堤編 1993）を、2003 年には 1,792 遺跡（堤編 2003・2004）をそれぞれ集成した。1993 年集成では器種組成に 10 以上の器種内訳を設定し、2003 年集成では石器集中数、発掘の有無の項目も加えた。これらの他にも、時期別・器種別・遺構別等の部分的な集成研究は蓄積されており、主要なものは第 1 部 4 でもふれられる。

## （3）データベース作成事業の経過とデータの概要

2000 年 11 月に前・中期旧石器遺跡捏造問題が発覚し、日本列島における旧石器時代研究の基礎が揺らいだ。その反省のうえに立って日本旧石器学会が設立されたとすれば、遺跡・遺物の基本に立ち返り、新たな研究を発展させるための環境づくりがおのずと学会の役割になる。学会は発足とともにデータベース委員会を立ち上げ、ただちにデータの集成方法や推進組織の検討を進めて事業の具体化に入った。

時期はちょうど埋蔵文化財発掘調査件数の減少傾向がほぼ定着した頃とも重なった。全国の旧石器時代遺跡を網羅する集成研究は、単に日本旧石器学会会員のみが必要とする課題ではないし、また本学会会員だけでなしう

る事業でもない。そこで 2004 年 12 月、本学会の会員・非会員を問わず 47 都道府県の研究者に「日本旧石器（先土器・岩宿）時代遺跡データベース作成事業」への協力を呼びかけたところ、50 名余りが都道府県責任者として参画することになった。データベース作成にかかわったメンバーは、最終的には学会データベース委員会委員・都道府県責任者・データ入力地域分担者を合わせ計 179 名の実施組織となった。

データ作成は、基本的に電子媒体によることとした。データの内容は、1965 年杉原集成や 2003 年八ヶ岳旧石器研究グループの細石刃文化遺跡集成の方式をおおむね踏襲し、遺跡に関する細別項目と文献一覧とからなる。今回の集成での新しい試みは、重複文化層を含む遺跡で内容が文化層ごとに報告された遺跡については文化層をデータの基本単位としたことである。したがって遺跡一覧表の ID 総数は「遺跡 / 文化層」の総数と一致する。遺跡の内容については細別項目数を 42 とし、従来より情報量を大幅に拡充した。対象とする時代は、旧石器時代の全体と縄文時代草創期を含めた。対象地域は日本列島全域である。

遺跡の集成作業は、データベース委員会が 2005 年 2 月 20 日付けでデータ作成の指針を都道府県責任者に送付してはじまり、当初は 2005 年 9 月をデータ完成目標日とした。しかし、データの項目数が多いうえに遺跡 / 文化層数は膨大であり、完成予定は延長に延長を重ねた。都道府県責任者や地域分担者の多くは埋蔵文化財行政に携わっている。それぞれが多忙な業務・研究生活のなかで地道な努力を重ね、全国のデータ作成とその追加・修正作業がほぼ終了したのは 2009 年 10 月末であった。その後のいくらかの追加を含め、遺跡 / 文化層総数は 16,771 件を数えた。地方公共団体が作成した遺跡データや遺跡地図、地域研究会作成の遺跡集成等、多くの既存業績の恩恵に浴している。

遺跡集成のおよその見通しが立ちつつあった 2009 年の初めから、データベース委員会はその成果の公開方法について検討をはじめた。全データの印刷からインターネット上のみでの公開までさまざまな可能性を模索したが、紙媒体と電子媒体による公開に関し、データ利用者からみた利便性、データ保存の永続性とデータ更新の容易さ、要する経費と労力等の比較検討が中心となった。結果として、今回は印刷本の刊行を基本とし、オンラインでの電子データの公開・更新等は将来の検討課題とすることになった。商業出版では折り合いがつかず、学会による刊行とした。データ項目のうち印刷部分を縮小し、全項目データの CD を付録とすることにより活用の便を図るとともに製作経費を極力抑えることとした。

## （4）旧石器 DB2010 の意義と今後の課題

今回のデータベースにより、日本列島の旧石器時代遺跡が約 10,100 ヵ所、縄文時代草創期遺跡が約 2,400 ヵ所であることが判明した。44 万ヵ所という文化庁概算の列島全遺跡数のなかでは、いずれもさほど大きな割合を占めるわけではない。しかし、旧石器時代遺跡は 1990 年時点での概算の 2 倍以上となり、年代の古さや深い地層に含まれることを考慮すれば、研究資料としては十分にまとまった数といえよう。細石刃文化期遺跡 / 文化層数約 1,800 と草創期遺跡約 2,400 という数字は、旧石器時代末期から縄文時代初頭における細別文化期の遺跡数が 2,000 ヵ所の前後であったことを示し、大まかな人口推計の資料などとしても活用できそうである。出土石器を器種単位で集計すれば、遺跡 / 文化層数の地域差や時期差についてもある程度の見当をつけることは可能であろう。

ともあれ今回のデータベースにより、研究課題に応じた遺跡 / 文化層やその所在地・立地、あるいは遺跡・遺物のかなり詳しい内容、そして関連文献等をきわめて効果的に検索できるようになった。特に重複文化層の内容を文化層別に検索できる利点は大きい。これからの研究において多面的な活用が期待される。もとより本データベースの活用にあたっては、第 1 部 1 で述べられたその限界と今後の課題を十分わきまえておくことが重要である。人工の石器か自然破砕礫か、後期旧石器時代かそれ以前か、等といった記載データにかかわる諸問題も今後の検討課題である。

便利な情報検索システムができれば、そのシステムが独り歩きする傾向はさけられない。データベースを基礎に表やグラフに工夫を凝らした論文が作成されるのはよいが、ただそればかりが量産されるようでは未来が危うい。一つの遺跡を歩き、一個の遺物を実測することから考古学研究がはじまることをあらためて想起しておきたい。

引用・参考文献

岡村道雄　1990『日本旧石器時代史』 雄山閣
杉原荘介編　1965『日本の考古学Ⅰ、先土器時代』 河出書房新社
鈴木忠司　1983「日本細石刃文化の地理的背景―先土器時代遺跡論の試み―」『古代学叢論』 角田文衛先生古稀記念事業会 ,pp.1-24
鈴木忠司　1994「日本細石刃文化遺跡地名表」『朱雀』7,pp.63-98
芹沢長介　1957『考古学ノート 1、先史時代』 日本評論社
堤　隆編　1993『細石刃文化研究の新たなる展開』 八ヶ岳旧石器研究グループ
堤　隆編　2003『シンポジウム　日本の細石刃文化』Ⅰ・Ⅱ　八ヶ岳旧石器研究グループ
堤　隆編　2004『シンポジウム　日本の細石刃文化』Ⅲ　八ヶ岳旧石器研究グループ

# 3　遺跡データベース作成の形式と組織

## （1）遺跡一覧表の項目設定

大竹憲昭

2003 年 12 月の日本旧石器学会総会決定を受けて、データベース委員会が遺跡一覧表の原案を作成し、役員会等でも協議した。項目の検討では、当初遺跡地名表の作成からとりかかり一旦集約し、2 次分で組成などを盛り込んでいくといった段階的なデータベース作成作業を進めていく案もあったが、石器組成、検出遺構も項目に入れ、遺跡一覧表 42 項目を作成するたかたちとなった。

遺跡一覧表の記載項目は大きく①遺跡名と位置、②主な出土遺物と遺構、③文献・調査歴・作成履歴の３群から構成される。

遺跡名と位置

項目１：個別遺跡番号で都道府県コード + 4 桁の数字で表すこととした。

項目２～８：2 ～ 5 に遺跡群名、遺跡名、地点・地区名、文化層・石器文化名と 4 つのレベルを設けた。遺跡の単位を文化層のレベルでとらえるため、南関東のように重層遺跡は 1 遺跡名で数遺跡分となる。地点・地区は発掘調査上のいわゆる発掘区ではなく、大きく一括して登録された遺跡でも、地形や遺物の分布から細分されることがよくある。その点を配慮して登録遺跡名のひとつ下のレベルを設けた。6 ～ 8 は遺跡群名、遺跡名、地点・地区名の読みをインターネットで世界へ発信することも想定しローマ字表記で行った。

項目 9：所在地を記載。

項目 10 ～ 13：遺跡の中心部の緯度、経度、測地系、標高を記載。地図上の遺跡プロットはこのデータを利用して作成。

主な出土遺物と遺構

項目 14 ～ 30：石器組成をあらわす器種名として 16 種類を選択した ( ナイフ形石器、台形石器、斧形石器、剥片尖頭器、角錐状石器・三稜尖頭器、槍先形尖頭器、両面調整石器、細石刃・細石核等、神子柴型石斧、有茎（舌）尖頭器、掻器・削器、彫器、砥石、叩石、台石、礫器、その他の石器 )。

出土遺物の器種名については、現時点で統一は不可能であるし、個々の研究者の分析基準に触れるところでもあるので、統一すべきものでもない。ただ、まったく自由にすれば収拾がつかなくなるので、最大公約数をとるという姿勢で器種名を選択した。選択され器種名にあてはまらないものはその他に記載することとした。また、器種名である程度は時代を推定できることも考慮した。今回は数量までは記載せず、有無を記載することにした（以下の土器や遺構も同じ）。

項目 31：旧石器時代遺跡データベースではあるが、縄文時代草創期までを対象範囲とし、無文、隆起線文、爪形文など文様・様式などを記載。

項目 32 ～ 35：ブロック・ユニット、礫群・配石、炭化物集中、その他の遺構の有無を記載。

項目 36：遺跡、遺物、遺構等について特記事項があれば記入

文献・調査歴・DB 作成履歴

項目 37：文献。文献目録は別表で作成。

項目 38：調査歴として発掘調査、採集資料、分布調査、伝承、伝世かを記載。

項目 39・40：作成年月日 / 作成者

項目 41・42：更新年月日 / 更新者

## （2）遺跡一覧表・文献の集成作業

光石鳴巳

遺跡一覧表と文献の入力フォームの決定をうけて、各都道府県の代表者宛に集成作業を依頼した。成果公開の形態や、刊行物の体裁、あるいはデータの修正や統一の進め方については、2008 年までの段階で提出済みであったデータの内容をふまえて、2009 年 1 ～ 6 月にかけてデータベース委員会内で議論を進めた。

各県の担当者に依頼して作成したデータは、遺跡データベース（遺跡 DB）が 42 項目、文献データベース（文献 DB）が 6 項目である。印刷物としてとりまとめるにあたり、遺跡 DB の全項目を掲載することが不可能であることは当初から明らかであったため、いくつかの案をふまえて掲載項目を絞り込むことにし、最終的に 30 項目とした。削減したのは、「遺跡名読み方」などの読みにかかわるもの、「その他の石器」など、文字数が一定せず空欄になることも多い項目である。

「遺跡名」や「所在地」などの項目は文字数が一定しないため、一覧表において項目幅を適切に割り当てる必要があった。「遺跡群名」の項目は実際には入力される

ことが少なく、「地点名」や「文化層」も同様に空欄とされることが多い。前者は多くの場合で遺跡データの識別には影響がないが、後者は各データの識別に不可欠である。このことから、本書に掲載した一覧表では、「遺跡名」と「地点」および「文化層」の３項目を結合して「遺跡名」として扱い、「遺跡群名」については「遺跡名」が空欄の場合にのみ「遺跡名」に代えて「地点名」と結合した。項目幅の決定にあたっては、もっともデータ件数の多い千葉県のデータをもとに、文字数の出現頻度を算出した。これによれば、３項目を結合して作成した「遺跡名」は全角 19 文字あれば 90％のデータ件数が、「所在地」については 17 文字あれば同じく 90％以上のデータ件数が収められるという結果が得られた。この字数をこえるデータレコードについては、可能な限り文字に長体をかける、あるいは字間の調整によって収めることにしたが、一部のデータについては、データの内容を著しく損なわない範囲で省略している。

また、遺跡 DB の「文献」の項も、登録される文献数によって文字数にばらつきが多いため、機関名などについては適宜略称を用い（例：教育委員会→教委、埋蔵文化財センター→埋文 C）、文献数が複数の場合には必要に応じて省略している。また文献 DB とともに担当者間での入力スタイルが実に多様であり、完全に統一することは困難であったため、ある程度の不統一は許容せざるを得なかった。遺跡 DB において著者名を姓名で記しているもの、姓のみのものの双方があるのはこのような事情による。

## （３）遺跡分布図の作成

砂田佳弘・藤波啓容・野口　淳

日本国内では日本測地系（Tokyo）を主に用いていたが、2000 年の測量法改正後は世界測地系に準拠した新測地系（JGD2000）を用いている。そのため、発掘調査報告書抄録等は刊行時期によって２つの測地系が混在する。各県のデータ作成者は調査報告書、google map 等のネット検索を利用して入力した。ただし、データの集約過程では各々未記入、桁数不足、小数点以下の記入、転記や測地系の違い等種々の異常値を検出し、あるいは 10 進法から 60 進法への変換を行った。これらの不整値の排除後日本測地系データの抽出と形式を整え、国土地理院頒布の測地系変換アプリケーション (TKY2JGD.EXE) で一括変換処理した。変換時点での不整値を整備し、日本領域外、県外、海中等の不整値情報が精査され、ようやく今回の分布図作成の前提である世界測地系 (JGD2000) へ統一された。そして、各県の遺跡 DB の緯度・経度・測地系の入力情報に立ち戻ることとなる。

作図の実務は、都道府県単位で、地図表示アプリケーション ( カシミール 3D: 以下 K3D）を用い、20 万分の 1 地勢図のスケールで分布図を作成した。この段階でも原データの表記や入力ミスが原因の度分単位の不整値を確認し必要に応じて修正した。刊行本用の背景地図画像は国土地理院数値地図 50 メッシュ（標高）を用い、K3D で段彩図を作成した。K3D は投影方法を限定するため、すべて円筒図法によっている。都道府県別と器種別分布図の作成は、K3D がラスター画像の出力に限定され個別の修飾・編集ができないため、CAD アプリケーション（InteliCAD6.4）を用いた。

なお、本 DB は石器群（地点・文化層）単位で ID を付しているため、複数調査地点・文化層を有する遺跡は同一座標のデータが複数（最大で数十）件登録され、分別のためのタグやフラグを含まず、分布図の作成は同一地点に複数回、ドット（シンボル）が描画され、使用するシステム環境によっては大きな負荷が想定される。今後、位置座標が共通するデータは共通の ID を付し、地点・文化層などの石器群の単位にはサブ ID を付すなどの整備が必要となる。

添付 CD には作成した分布図を PDF と JPG の２形式のファイルをカラーデータで添付し、印刷データには高解像度で出力したグレーベースの地図画像を利用している。

今後の分布図の活用は、本会の公式サイト (http://wwwsoc.nii.ac.jp/jpra/index.htm）を活用し、近い将来、本 DB がアップロードされデータの更新、追加、修正などすべて website 上の DB に直接アクセスし、作業するようになろう。分布図は、座標値から自動的に地図上にプロットされ、遺跡概要は地図上のシンボルマークをクリックするだけで表示し、詳細データへリンクさせることもできよう。

また、website デザインはその時代相応の内容で表現され、常に生きたデータとして次世代に継承されることを切に望む次第である。

# （4）データベース作成事業の組織

データベース委員会
　2003 年 12 月～
委員長：大竹憲昭
委員：稲田孝司、長沼　孝、萩原博文、渋谷孝雄
　2006 年 4 月～
委員長：大竹憲昭
委員：稲田孝司、長沼　孝、萩原博文、渋谷孝雄、砂田佳弘、光石鳴巳
　2008 年 6 月～
委員長：稲田孝司
委員：大竹憲昭、小菅将夫、砂田佳弘、比田井民子、藤波啓容、光石鳴巳、野口　淳

DB 作成都道府県責任者 *・DB 入力地域分担者
北海道　寺崎康史 *、山原敏朗 *、宮本雅通、髙倉　純、直江康雄、出穂雅実、小林雄介
青森県　川口　潤 *
岩手県　菊池強一 *、中川重紀 * 米田　寛、村木　敬
宮城県　佐川正敏 *、小野章太郎、佐久間光平、鈴木　雅、村上裕次
秋田県　石川恵美子 *、冨樫泰時、吉川耕太郎、神田和彦
山形県　渋谷孝雄 *
福島県　藤原妃敏 *
茨城県　川口武彦 *、鈴木素行、長谷川聡、駒澤悦郎、伊藤千洋、小林健太郎、新垣清貴
栃木県　芹澤清八 *、谷中　隆、津野田陽介
群馬県　麻生敏隆 *、阿久澤智和、井上慎也、軽部達也、小菅将夫、後藤佳一、勢藤　力、中島　誠、中村　渉、萩谷千明、村田学史
埼玉県　西井幸雄 *、加藤秀之、小林あい、村端和樹
千葉県　島立　桂 *、永塚俊司 *、宇井義典
東京都　伊藤　健 *、野口　淳 *、下原裕司、藤田征史、柴田亮平
神奈川県　加藤勝仁 *、栗原伸好 *、井関文明、大塚健一、長澤邦夫、畠中俊明、三瓶裕司、吉田政行、脇　幸生
新潟県　沢田　敦 *、諫山えりか、小熊博史、笠井洋祐、勝山百合、加藤　学、佐藤雅一、菅沼　亘、鈴木　暁、高橋春栄、立木宏明、平吹　靖、山本　克、吉井雅勇
富山県　麻柄一志 *、古川知明
石川県　平口哲夫 *、西田昌弘
福井県　松井政信 *
山梨県　保坂康夫 *
長野県　谷　和隆 *、大竹憲昭
岐阜県　長屋幸二 *、吉朝則富
静岡県　笹原芳郎 *、池谷信之、笹原千賀子、富樫孝志
愛知県　川合　剛 *、小栗康寛
三重県　奥　義次 *、森田幸伸
滋賀県　鈴木忠司 *、鈴木康二
京都府　中川和哉 *
大阪府　絹川一徳 *、伊藤栄二
兵庫県　久保弘幸 *、稲原昭嘉、定松佳重
奈良県　佐藤良二 *、光石鳴巳
和歌山県　中原正光 *
鳥取県　根鈴輝雄 *、湯村　功、大川泰広
島根県　丹羽野裕 *
岡山県　白石　純 *、藤原好二、小嶋善邦、新谷俊典、西田和浩
広島県　藤野次史 *、稲村秀介、沖　憲明、三枝健二、竹広文明
山口県　村田裕一 *、小南裕一、竹内奈央、永田悠記
徳島県　氏家敏之 *
香川県　森下英治 *、森　格也、小野秀幸
愛媛県　多田　仁 *、池尻伸吾、沖野新一、重松佳久、十亀幸雄
高知県　森田尚宏 *
福岡県　吉留秀敏 *、杉原敏之、平ノ内幸治、高橋愼二、富永直樹、平ノ内武史
佐賀県　岩永雅彦 *
長崎県　川道　寛 *、辻田直人、深沢幸江
熊本県　村崎孝宏 *、池田朋生、岩谷史記、江本　直、岡本真也、河津　攝、木﨑康弘、小谷桂太郎、古森政次、芝康次郎、和田好史
大分県　荻　幸二 *、宮田　剛
宮崎県　永友良典 *、秋成雅博、今村結記、緒方博文、小野信彦、金丸武司、高浦　哲、太川裕晴、近沢恒典、島岡　武、下東嘉也、松本　茂
鹿児島県　長野眞一 *、桑波田武志
沖縄県　日本旧石器学会 DB 委員会

# 4　時期別の遺跡分布

## （1）ナイフ形石器文化前半期

佐藤宏之

### a　旧石器時代遺跡分布図作成の歴史

旧石器時代をはじめ、考古学的遺跡データの集成とその分析が考古学研究の基本であることは、いまさら論を待たない。旧石器時代研究の開始とともに基礎データ集成の努力は積み重ねられ、分布図の作成も繰り返し試みられてきた。それでも全国的な集成となると、事例は決して多くない。最初の事例として、日本旧石器時代研究史の第 1 期を総覧した河出書房新社『日本の考古学Ⅰ　先土器時代』の巻末には、遺跡地名表とともに列島全域を主要石材利用圏毎に大別した 359 ヵ所の「先土器時代主要遺跡分布図」が、文献リストと関連付けて掲載されている（杉原編 1965）が、これは岩宿調査後わずか 16 年後の出版物であった。これ以降の遺跡数の増加は目を見張るものがあり、研究の進展と調査事例の増加に伴い、日本列島全域の旧石器時代全体を扱う集成研究は次第に数少なくなり、個別の器種やテーマ・時期に焦点が絞られる傾向を強めた。

次に行われた全国規模の本格的な旧石器時代遺跡分布図の作成は、日本第四紀学会による『日本第四紀地図』であろう（日本第四紀学会編 1987）。この本に収められた「先史遺跡・環境図」には、「最終間氷期（約 13 ～ 6 万年前）」と「最終氷期（約 6 万年前～ 1 万年前）」の 2 図が、当時の推定海岸線等のデータとともに掲載されているが、残念ながら遺跡総数は不明で文献ソース等も掲出されていなかった[1)]。この例を最後として、本格的な全国規模の旧石器時代遺跡分布図の作成は、ほとんど試みられていない。旧石器時代に関する辞典や概説書等でも、主要遺跡の分布や遺跡集中地域の提示にとどまっている（岡村 1990、旧石器文化談話会編 2000 等）。これには、1970 年代以降に激増した行政調査による旧石器時代遺跡資料の飛躍的で幾何級数的な増加がその背景をなしていよう。

### b　ナイフ形石器文化前半期（後期旧石器時代前半期）の遺跡分布研究

今日的な視点から見れば、ナイフ形石器文化前半期（＝後期旧石器時代前半期）の遺跡自体の検出は、すでに研究開始当初から行われてきたが、その全国的な分布が意識され確認されるようになったのは、1980 年代になってからのことである。その理由としては、第一に後期旧石器時代前半期と後半期を分かつメルクマールとなった AT 火山灰の発見（町田・新井 1976）により、全国的な遺跡間での時期対比が可能になったこと。第二に、この頃から本格的な行政発掘調査が盛んになり、各地で前半期の遺跡が調査・報告されるようになったこと。そして第三に、こうした状況を受けて、前半期の全国編年が提案され活発に議論されるようになったことが挙げられる（佐藤 1992 等）。

1991 年に行われた石器文化研究会のシンポジウムでは、関東地方における後期旧石器時代前半期の編年とその全国的な対比が主要テーマに掲げられたが、その中で初めて、当該期の全国的な遺跡分布が検討された（石器文化研究会編 1991）。しかしながら、全国的な遺跡分布図の作成には至らなかった。後期旧石器時代前半期の日本列島には、局部磨製石斧や環状ユニット（橋本 2006）・陥し穴（佐藤 2002）といった周辺大陸には類例を見ない特異な遺物や遺構が存在するため、その後もこうした個別のテーマに関する遺跡データの集成と全国的な分布図の作成研究は行われてきたが、前半期全体に関する遺跡データの分布図は作成されることはなかった。その意味からも、本書の試みは、きわめて重要と言えよう。

### c　遺跡分布図から読み解けるもの

冒頭でも述べたように、遺跡データの集成とその把握は考古学研究の出発点である。旧石器時代遺跡とは、とりもなおさず旧石器時代に生きた人々の生活や社会・文化の具体的痕跡そのものである。従って、その分布は、遺跡を形成した人々が所属する集団の活動範囲や生業圏、あるいはより上位のまとまりを把握することにより、複数の集団によって形成されていたであろう地域社会や地域文化の単位を読み取ることが出来るようになる。例えば、特定の地形や生態環境の範囲と遺跡立地の集合が合致していれば、集団の生業や行動範囲、行動・移動戦略等が分析可能となる。もう少しマクロな単位での地理的範囲に遺跡が群集していれば、地域社会の存在が類推可能となる。ナイフ形石器等の道具のスタイルのような型式学的特徴の地理的分布範囲を取り出すことができれば、地域的な文化圏の存在も仮設することができよう。またこうした分布圏と主要石材利用圏の関係といった重層的な各種の分布圏の重なり合いからは、よりダイナミックな旧石器時代人の活動領域を展望する可能性が切り開かれることになる。

後期旧石器時代前半期の開始は、現生人類が日本列島に出現し展開したことを示す最初の証拠を提供するので、全国レベルの遺跡分布からは、現生人類が開発した生態環境や周辺大陸からの拡散ルート等を探り出せる可能性がある。遺跡分布は通常等質的ではなく、遺跡が密に分布する地域と粗な地域に分かれているので、そうした分布からは、後期旧石器時代前半期の人類が好んで開発した領域や地域が分かるし、古環境や古地形・古地理・古気候等のデータと照合することによって、主要な生業活動の内容も類推可能となる。

後期旧石器時代前半期に特徴的な考古事象の一つである環状ユニット（環状集落）は、分布図と照合することにより、典型的な環状ユニットが関東・中部地方に集中し、そこから離心的に離れるに従って数量が減少し形態も変異する傾向にあることがわかる。世界最古段階の陥し穴の分布は、本州や九州の南岸に張り付くように分布していることがすぐに見て取れるであろう。環状ユニット・陥し穴・局部磨製石斧のような前半期を代表する特徴的な考古現象の全国的な分布を見ると、北海道にはその影響が少ないことが直ちに了解される。このことは、当時の古地理・古地形を考え合わせれば、大陸に陸接していた「古北海道半島」と、今日の本州・四国・九州がひとつの島となっていた「古本州島」の二者からなる当時の地形的・地理的環境が、文化的・社会的関係性の形成に影響を与えていたことを示唆している。

本書に収録されたデータベースの主体は、文献ソースや基礎的な出土資料情報等を含む遺跡一覧と遺跡分布図である。この基礎的情報をもとに、各種分析に必要な項目を検索し抽出し再整理する作業を通して、先史集団の行動・活動を始めとする各種の遺跡間・集団間関係が読み解けるはずである。そこには、現代考古学が要請する適応行動論・消費戦略論・先史社会論・地域社会論・文化形成論等の課題を追求するデータソースが豊富に埋め込まれている。

## d　将来の課題

本書に収録された遺跡 / 文化層の総数は、約 16,700 件に及ぶ。その全件に対して基本的な考古データが掲載され、さらに時期別の遺跡分布図が付されている。こうした作業は、もはや単独の研究者や研究グループでなしえる規模をはるかに越えており、そうした意味では河出書房新社の『日本の考古学』（1965 年）以来の画期的な成果と言うべきであろう。しかしながら、この間、我々を取り巻く研究環境は激変した。調査データの激増だけではなく、コンピューターの日常的な利用は、このことをよく象徴している。Web 等の利用により海外研究者との通信・連絡は同時に行われ、電子ジャーナルの登場により諸外国の考古学的成果を瞬時に獲得することができるようになった。

本書で公開した規模の遺跡データベースは、諸外国には類例が少ない。従って、今後はこの成果を国際的に発信する仕組みを作ることが必要となる。そのためには、この種のデータベースの国際基準にのっとって、地理情報システム（GIS）への搭載が今後の主要な課題となろう。

本書のデータは電子データ化されており検索は可能であるが、あくまでもテキスト・ベースである。従ってこのままでは、検索により抽出したデータを直ちに分布図上に表現することができない。GIS に落とし込むことによって、各遺跡のデータは座標値を媒介に視覚的に抽出可能となる。各種分析操作の結果を視認しながら解析を進められれば、本データベースの活用は飛躍的にその有用性を益すであろう。遺跡のドットをクリックすると、関連するデータがリレーショナルに表示されれば、その使い勝手は現状の比ではない。

さらに、かつての『第四紀地図』で表現されていたように、遺跡分布図の元図には当時の海岸線等を推定復元した古地形・古地理図が活用されることが望まれる。将来的には、石材環境や動植物相（資源）等の古環境データ等を取り込んだ総合的な第四紀データベースの構築が展望されよう。

### 註

1）　最終氷期最寒冷期の推定海岸線等の環境データが併載されていたことによってその有用性は非常に高く、旧石器時代の分布図作成の下図としてよく利用されてきたが、遺跡分布図の中に、2000 年に発覚した捏造遺跡のデータが掲載されている点には注意が必要となる。

### 引用・参考文献

岡村道雄　1990 『日本旧石器時代史』雄山閣出版
旧石器文化談話会編　2000 『旧石器考古学辞典』学生社
佐藤宏之　1992 『日本旧石器文化の構造と進化』柏書房
佐藤宏之　2002 「日本列島旧石器時代の陥し穴猟」『国立民族学博物館調査報告』33 号 ,pp.83-108
杉原荘介編　1965 『日本の考古学 I　先土器時代』河出書房新社
石器文化研究会編　1991 「シンポジウム AT 降灰以前の石器文化」『石器文化研究』3 号
日本第四紀学会編　1987 『日本第四紀地図』東京大学出版会
橋本勝雄　2006 「環状ユニットと石斧の関わり」『旧石器研究』2 号 ,pp.35-46
町田洋・新井房夫　1976 「広域に分布する火山灰 - 姶良 Tn 火山灰の発見とその意義 -」『科学』46 巻 ,pp.339-347

# （2）ナイフ形石器文化後半期

比田井民子

## a　ナイフ形石器文化の研究とデータベースの意義

ナイフ形石器は鋭利な刃と対応するブランティング部からなるという特徴的形態であり、旧石器時代遺跡でもっとも一般的に出土することから、学史のなかでも多く研究の対象とされてきた。茂呂型ナイフ形石器、杉久保型ナイフ形石器、国府型ナイフ形石器は学史的にも古くから取り上げられ、時期、地域性、文化圏を反映するものであるという型式的な位置づけがなされた（杉原 1965）。しかし、月見野、野川遺跡（月見野遺跡調査団 1969、小林他 1971）の発掘調査は、旧石器時代の従来の編年と時期区分の見直しを促すことになった。これを契機に日本全体の資料の再検討と集成をめざし、関東地方の石器文化研究会、旧石器文化談話会、中・四国旧石器文化談話会、九州旧石器文化研究会などを中心にナイフ形石器文化を中心とした地域研究集会が盛んに行われるようになり、ナイフ形石器文化が長い発達にあったことや、それぞれの地域での様々な特徴的な形態があること、編年上でも複雑な変遷を辿ることなどが明らかにされた。こうして各地域では、十分な情報が積み重ねられてはきたが、列島全体を、それらの成果をもって繋げ、旧石器時代の本来の姿を評価するような機会には殆ど恵まれなかった。このたびのデータベースプロジェクトでは最新の列島の後期旧石器時代遺跡の詳細が明らかにされると共に、地域の研究によりつみ重ねられた成果が日本全体を通して改めて評価される好機となる。

## b　列島の地理的環境と遺跡分布

このたびのデータベースによる成果から特筆されることとして、列島独自のナイフ形石器文化の発達が、細く南北に長い列島のなかで地域性を顕著にしながら様々な要素のもとに展開されていたことが改めて見て取れることである。剥片尖頭器・角錐状石器・三稜尖頭器・槍先形尖頭器を含むナイフ形石器文化後半期の列島における遺跡分布の展開は、石器器種による差異、時期による遺跡の偏りなどまさに南北に連なる列島の配置に対応する特徴的な分布状況を見せている。その一つは北海道地域におけるナイフ形石器を出土する遺跡の少なさである。一方、本州ではナイフ形石器を出土する遺跡は、南下するに従い増加していき、列島中央に位置する関東に列島最大の密集を示し、さらに南下して中部、伊勢湾、大阪湾、瀬戸内沿岸、九州全域にその分布は偏っていく。また、こうした遺跡が集中する地域の多くは、複数の時代にわたって遺跡の形成があった地域であり、対して遺跡が少ない地域は時代性にも偏りがある。地理的観点からは最寒冷期の大幅な水位の低下で、広い湿地帯のような土地になっていたと言われている内湾を控え、それらに流れ込む複数の河川の発達により台地や段丘面が形成されるような地域が好まれたようであり、ナイフ形石器文化後半期のみならず後期旧石器時代全体を通じて遺跡が多く残された。遺跡と当時の大型哺乳動物との関係など生態系との関係解明が模索されているが、なかなか二者が同じ場所に発見されることは少ないと言われる（稲田 2001）。

時期的な遺跡分布からは、ナイフ形石器後半期にはこれらの文化が北海道に影響を与えた痕跡が薄いのに対して、九州と隣接する中国・四国地方の瀬戸内側では相対応するかのように遺跡が多数分布し、様々な型式を保持するナイフ形石器文化が広く均等に浸透していた様相が明らかにされている（木﨑 1988、萩原 1960）。最寒冷期に津軽海峡が氷橋であったと言われるのに対して、陸化した古瀬戸内が旧石器時代の往還の一つであったものと思われる。

## c　ナイフ形石器文化後半期の列島の動き

ナイフ形石器文化後半期には様々な器種構成と石器形態の多様化が見られるようになり、まさにこの期が列島の後期旧石器時代の爛熟期であったといっても過言ではない。それと同時に石器ごとの形態の定型化も列島全体の遺跡のなかで見られるようになる。

関東地方を中心とする東日本のこの期には、遺跡数の急激な増加と共に、多くの遺跡で多様な石器組成をなすようになる。特に終末期に近くなるにつれ、細石器のようにナイフ形石器の小形化が著しくなることと（鈴木、矢島 1978）、角錐状石器、尖頭器、掻器、削器、彫器、石斧、礫器などの後期旧石器時代のあらゆる器種が出揃うようになっていく。また、学史的に取り上げられてきたナイフ形石器やその他の器種を含む石器のあらゆる型式が揃うのが、この時期でもある。

近年においてその全容が少しずつ明確になっており、今回のデータベースの成果からも垣間見ることができる列島における細石器文化のスタートの時期とナイフ形石器文化との関係も、データベースによる詳細情報をもとに時間や地域の枠を超えて検討していくことで少しずつ解明されるものと思われる。

列島のナイフ形石器文化の動きの特徴的な部分についていくつかの事例を紹介してみたい。近年、北海道にお

ける最新の出土資料によれば、「広郷型ナイフ形石器」などは別として、石刃を素材とし基部や側縁部に加工をおこなった少量のナイフ形石器はあるが、ナイフ形石器自体が本州の石器群のように主要器種としてあるような事例は少ないようである（鈴木 2004）。ナイフ形石器も一部の遺跡を除いては素材を変形させる形態は少なく、石刃の基部に加工をおこなうものや、側部の一部に 2 次加工をおこなうものなどが中心となる。そうしたナイフ形石器を伴う石器群には細石器、尖頭器、石刃などの他の器種の石器がまとまって出土しており、ナイフ形石器は副次的な器種として出土しているような状況である。北海道からの細石器文化が濾過されたとする説を支持するならば（安蒜 1979）、ナイフ形石器文化も同じように北海道地域に浸透するにあたり津軽海峡周辺をフィルターとして変容を余儀なくされたと考えられる。

さらにナイフ形石器文化後半期の特徴として掻器、彫器に代表されるような定形化した加工具類の確立とその量的な共伴関係が見られるようになる。特に東日本の本州地域でのナイフ形石器後半期の石刃石器群のなかにこうした加工具類の質量ともの安定化が認められ、海峡を渡れば BP20,000 年と言われる初期の細石刃石器群のなかに同じような加工具の安定した出土がある。この東日本の連動するような様相は今のところ西の地域に行くほど薄れていく。

### d　様々な仮説への可能性に向けて

様々な石器器種の確立と形態が多様化していき、後期旧石器時代の石器組成が充実していくのは北海道で細石器が出現しはじめる時期にあたるナイフ形石器後半期である。そうした細石器の諸要素が押し出されるようにして今にも列島を南下しようとする時に、東日本のナイフ形石器文化を中心とした遺跡の増加や石器組成の多様化などに代表されるような変革が生じていった。さらに近年、九州地方でも BP16,000 年前のテフラの直下層に細石器が出土する事例も少しずつ増えており、後期旧石器時代の最終末期に単純に置くことができない難しさがあるようだ。

一方、九州地方を中心として発達する角錐状石器は後期旧石器時代後半期の全体を通じてあった器種であるが、列島を北上するにつれ、後期旧石器時代の最終末期まで残ることが無かった石器である。おそらく、剥片尖頭器についても角錐状石器と同じような拡散と分布の過程が辿れるものと思われる。同じように九州地方の細石器文化についても後期旧石器時代の最終末期より遡って九州に広がるが、列島を北上するにつれて、顕在化する時期は後期旧石器時代最終末期に絞られていくのである。九州から東日本にいたるまでの列島のナイフ形石器後半期でも、文化が段階的に変容する過程がありそうである（比田井 2006）。さらに尖頭器、石槍についても列島のなかで地域により発達時期や時間幅が異なったり、中心となる形態にも地域により差異があるなど必ずしも均一な発達にはないことも明らかにされている（白石 2001、藤野 2004）。これらの仮説を検証していくためにも、このたびの遺跡データベースの活用が重要な意味をもつものと思われ、さらに新たな視点からの列島のナイフ形石器文化後半期の仕組みを紐解くことを可能にするかもしれない。列島両端部において対称的なナイフ形石器後半期文化の発達の様相は個々の遺跡における検証を通じて地域性を解明し、さらに地域ごとの特性を繋いでいく作業により改めて描き出される。列島のナイフ形石器文化の伝播のあり方は時代によっても異なり、その文化の特性や地域によっても異なるという複雑な側面を示している。こうしたイヴェントは時代を通じて繰り返されてきたと言ってよいであろう。このたびの日本旧石器学会データベースプロジェクトの成果によってこのようなプロセスに沿った全体の動きが明確になり、列島縦断の後期旧石器時代の様相に段階的変容があることをより明らかにしていくであろう。

引用・参考文献

安蒜政雄　1979 「日本の細石核」『駿台史学』第 47 号 ,pp.152-183
稲田孝司　2001 『遊動する旧石器人』 岩波書店
木崎康弘　1988 「九州ナイフ形石器文化の研究」『旧石器考古学』37,pp.25-43
小林達雄、小田静夫、羽鳥謙三、鈴木正男 1971 「野川先土器時代遺跡の研究」『第四紀研究』10- 4 ,pp.231-252
白石浩之　2001 『石槍の研究』 未完成考古学叢書 4
杉原荘介　1965 『日本の考古学 I 先土器時代』河出書房新社
鈴木次郎、矢島國雄　1978 「先土器時代の石器群とその編年」『日本考古学を学ぶ』（1）有斐閣選書 ,pp.144-167
鈴木宏行　2004 「旧石器時代」『北海道考古学』第 40,pp.3-16
月見野遺跡調査団　1969 『概報月見野遺跡群』明治大学考古学研究室
萩原博文　1980 「西南日本における旧石器時代石器群の様相」『考古学研究』第 26 巻 4 号 ,pp.46-75
比田井民子　2006 『日本列島における後期旧石器時代の地域構造』 六一書房
藤野次史　2004 『日本列島の槍先形尖頭器』 同成社

# （3）細石刃文化期

堤　　隆

## a　細石刃石器群の分布に関する研究

細石刃石器群における精緻な分布論の展開は、鈴木忠司の研究を嚆矢とする（鈴木 1983）。鈴木は、列島内で 482 ヵ所の当該期遺跡を集計した。そして、その後の研究も含め（例えば鈴木 1993）、当該期遺跡の地理的背景を以下の諸点から論じている。すなわち、その生活空間と土地利用のあり方、海との距離関係から推定される漁撈活動の可能性、対置する東北日本と西南日本の細石刃石器群の差異、人口論などである。鈴木による分布論的研究は、ともすれば技術・型式論、遺跡構造論などに閉塞しがちな列島の旧石器時代研究に、風穴を開けたといってもいいだろう。

筆者も細石刃石器群研究 40 年を期にした列島内の当該期遺跡集計から、1,013 遺跡を抽出し、いくつかの集中分布域について論じたことがある（堤編 1993）。その後、当該期研究 50 年を記念するシンポジウム「日本の細石刃文化」において列島各地の遺跡ごとの組成や標高、年代などの属性が詳述され（堤編 2003）、1,792 遺跡が確認された（堤 2004）。

また、後期旧石器時代初頭の環状ブロック群を伴う遺跡分布（橋本 2006）と、後期旧石器時代終末の細石刃を伴う遺跡分布の大まかな比較をし（図 1）、初頭から終末に至るその人口動態の認識を提示したことがある（Tsutsumi2007）。

## b　遺跡数と遺跡規模

2004 年、明確に点数が公表されている当該期遺跡の細石刃・細石刃石核を集計した結果、日本列島において 83,137 点の細石刃と 8,225 点の細石刃石核の存在数が確認された（堤 2004）。

このうち主要な 357 遺跡を抽出して細石刃の出土点数をカウントすると、10 点未満とした場合 172 遺跡（48％）が含まれ、100 点未満とした場合 282 遺跡（79％）が含まれた。つまり、遺跡からの細石刃の出土数はその８割がたが 100 点未満であるといえる。

一方、622 遺跡の細石刃石核の点数分布をみると、10 点未満の遺跡は 537 遺跡（86％）で、９割近いの遺跡では、細石刃石核の出土が 10 点未満であった。

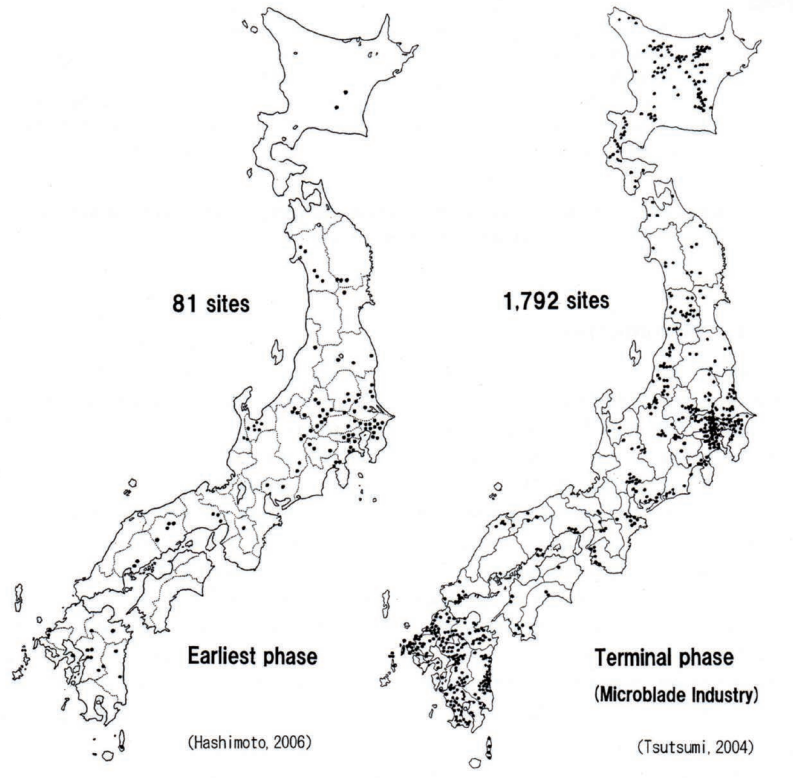


図 1　後期旧石器時代初頭と終末の細石刃石器群における遺跡分布（Tsutsumi2007）

こうした平均的な出土点数をはるかに上回るような遺跡は、やはり通常のキャンプサイトとは一線を画して考えていく必要があるだろう。その一例として、新潟県荒屋遺跡（細石刃 1,000 点以上出土）や、長野県矢出川遺跡（細石刃 5,000 点以上出土）などがあげられよう。

今回のデータベースによる集計では、日本列島の細石刃文化期遺跡 / 文化層数約 1800 と草創期遺跡約 2400 が確認されるという。さらに踏み込んだ細石刃や細石刃石核等の石器集計数について現段階で筆者は把握していないが、今回の集計でどのような傾向が現れるかを前回のデータと比較する必要があるだろう。加えて、遺跡ごとの石器器種の数量的多寡を加えた分布図を作成するなら、遺跡規模や内容からセトルメントシステムの言及へと深化できる可能性がある。

### c　分布的傾向

今回の分布図を一瞥した限りにおいても、明確な遺跡集中域と空白域があり、いわば中核的な生活領域と、非生活領域があったことがわかる。この分布は、地理的・生態的空間における遊動生活やそのテリトリーの軌跡として残されたものである。

一瞥できる主な遺跡集中域は、九州の宮崎平野、大野川流域、東・北松浦半島周辺、中四国の備讃諸島、関東周辺の箱根・愛鷹山麓、相模野台地、武蔵野台地、下総台地、北海道では常呂川流域、湧別川流域、十勝平野をなどが挙げられよう。

ただここには、地域によって異なる開発頻度を反映した発掘調査数や、分布調査の粗密などいくつかのバイアスがかかっている点は注意が必要となる。他の時代も同様だが、関東地方の遺跡数の多さは、当然発掘調査件数の多さという係数を差し引いて解釈しなければならないことは自明であろう。逆に、調査が密な近畿圏にあっての当該期遺跡の少なさも注意するところが大きいだろう。私見では細石刃段階の遺跡が少なくかつ小規模な近畿圏は、主要な生活領域からはずされたと考えられる（堤 1998）。

これらの集中分布域においては、従来言われるような原産地遺跡群と消費地遺跡群がいくつか認識できる。たとえば北海道の白滝遺跡群は、当該期の原産地遺跡群の典型と評価されるだろう。ところが信州和田峠周辺には細石刃の原産地遺跡群が顕著に把握されない。おそらく当該期にあっては、ことに矢出川技法を持つ人々は、原産地で細石刃石核のブランクを作ることをあまりせず、小形の原石をそのまま消費地へ持ち出してしまっているために、原産地の遺跡が識別しにくくなっているのであろう。

かつて筆者は、信州および関東圏の矢出川技法をもつ細石刃石器群の分布と、信州産、神津島産などの原産地同定の結果を融合させ、150km 圏内におよぶ遊動エリアを仮説提示したことがあるが（堤 1998）、今回データベースで提示された属性に原産地情報を加味すれば、テリトリーや遊動領域の問題にさらに一歩踏み込めるのではないだろうか。

### d　分布論的課題

ナイフ石器群などに比して、細石刃石器群でことに問題視されてきたのは、南北系統論や拡散のベクトルであろう。たとえば北方系とされる湧別技法の拡散プロセスは事あるごとに取り上げられ、「定住化仮説」（佐藤 1992）や、「植民」（稲田 1996）などの歴史認識の提起にも及んでいる。データベース表では、削片系・非削片系の類別あるいは該当型式の類別がうかがえないが、かつて橋本勝雄が関東地域の何種かの細石刃技法の分布を示しその地理的意味を考察したように（橋本 1998）、今後いくつかの技法や型式要素についての分布図を作成し、技法や型式グループの分布的差異を見出す作業も必要となろう。また、列島内において近年急速に進められている原産地同定情報などに基づいた分布図の作成によって、さきに述べたような領域の問題ばかりではなく、石材受給論などにも展望が開けよう。

引用・参考文献

稲田孝司　1996 「恩原に居住した回帰遊動集団と植民集団」『恩原 2 遺跡』恩原遺跡発掘調査団 ,pp.182-231

佐藤宏之　1992 「北方系削片系細石刃石器群と定住化仮説」『法政大学大学院紀要』29 法政大学大学院 ,pp.55-83

鈴木忠司　1983 「日本細石刃文化の地理的背景―先土器時代遺跡論の試み―」『古代学叢論』角田文衛先生古稀記念事業会 ,pp.1-24

鈴木忠司　1993 「日本列島細石刃文化の分布論的検討　――地理・動植物、そして人口」『北方ユーラシアにおける細石刃石器群の起源と拡散』国際シンポジウム実行委員会 ,pp.181-190

堤　隆　2004 「日本列島の細石刃遺跡と細石刃資料」『シンポジウム日本の細石刃文化』Ⅲ、八ヶ岳旧石器研究グループ ,pp.86-87

堤　隆　1998 「氷期の終末と細石刃文化の出現　―小型石器にみる環境変動への適応」『科学』68-4 、岩波書店 ,pp.329-336

堤　隆編　1993 『細石刃文化研究の新たなる展開』八ヶ岳旧石器研究グループ

堤　隆編　2003 『シンポジウム日本の細石刃文化』Ⅰ・Ⅱ、八ヶ岳旧石器研究グループ

橋本勝雄　1998 「関東細石器考」『千葉県中央博物館研究報告』5、千葉県中央博物館 ,pp.117-135

橋本勝雄　2006 「環状ユニットと石斧の関わり」『旧石器研究』2、日本旧石器学会 ,pp.35-46

Tsutsumi,Takashi　2007　The Dynamics of Obsidian Use by the Microblade Industries of the Terminal Late Palaeolithic. The Quaternary Research 46-3 Japan Association for Quaternary Research ,pp.329-336

# （4）縄文時代草創期

白石浩之

## a　縄文時代草創期の遺跡集成

縄文時代草創期の遺跡数については鈴木保彦氏の論稿がある。それによると 1962 年が 26 遺跡中 15 洞窟・岩陰遺跡、1 977 年は 47 遺跡中 19 洞窟・岩陰遺跡そして 1982 年には 93 遺跡中 20 洞窟・岩陰遺跡、同年の『歴史地図　原始古代編（上）』の」「縄文時代草創期」には 101 遺跡の所在地・遺跡の種類・出土遺物・文献・遺跡位置図からなる遺跡集成が刊行された。洞窟・岩陰遺跡は 24 ヵ所の微増にとどまるが、開地遺跡が大幅に増加している（鈴木 1983）。1986 年には埼玉県考古学会が縄文時代草創期のシンポジウムを企画し、全国 187 ヵ所の縄文時代草創期の遺跡が取り上げられた。遺物組成表、遺物図面、遺跡の位置図、文献を記載した資料集が刊行された（埼玉県考古学会 1986）。2000 年には日本考古学協会の鹿児島大会において『旧石器から縄文へ―遺構と空間利用―』の資料集が刊行された。縄文時代草創期の遺跡分布図は添付されていないが、地域別に遺跡名・所在地・立地・標高・遺物・遺構の表と文献名、遺構の図が 417 ヵ所示された（日本考古学協会 2000 年度鹿児島大会実行委員会編 2000）。なおこの集成は 1993 年に南九州地方に位置する 30 遺跡の地形、標高、調査面積、検出遺構、出土遺物の図や表を添えたものを全国展開したものともいえようか（宮崎県考古学会・南九州の縄文時代草創期を考える会 1993）。その後全国的な視野での集成は下火になり、一定地域での分布論的な検討が目立ってくる。光石鳴巳氏は本州西半部の縄文時代草創期の遺跡 21 府県で 978 ヵ所の縄文時代草創期の遺跡とりあげ、所在地、標高、遺物組成、主要文献を掲載した表で紹介した（光石 2005）。こうした中で藤山龍造氏は関東甲信越地域の縄文時代草創期の 198 遺跡の遺跡分布を中心に分析した。その結果隆線文土器群に先行する段階（phase1）の居住行動は広域の往来が顕著であるのに対して隆線文土器群の段階（phase2）以降は限られた密集地域の顕在化が遺跡分布に反映されている点を指摘した（藤山 2009）。

このように縄文時代草創期の遺跡分布は当初開地遺跡と洞窟・岩陰遺跡との対比がなされた。その後大規模な開発に伴って遺跡数も増加するなかで、拠点的または単独出土の遺跡などが検出されると、相互の比較が可能になり、集団の領域論が吟味されるようになる。

## b　神子柴型石斧を含む遺跡

長野県神子柴遺跡の発掘調査が 1958 年藤沢宗平、林茂樹両氏によって行われた（藤沢・林 1961）。その出土状態は木葉形尖頭器や石斧類が集積状をなしながら円形に分布しており、一種のデポと強調された（山内・佐藤 1960・1967）。その後山内清男、佐藤達夫両氏は青森県長者久保遺跡を調査し（山内・佐藤 1967）、木葉形尖頭器、局部磨製石斧の他に豊富な削器、掻器、彫器、剥片等の石刃石器を発掘した。これらの石器群は神子柴遺跡に類例を求め、縄文時代の直前に位置づけられた。長野県唐沢 B 遺跡はこうした学史的な経緯を経て森島稔氏によって調査された。氏は県内の採集資料を紹介し（森島 1968）、神子柴型石斧の変遷を試案した（森島 1970）。また岡本東三氏は全国 96 遺跡の神子柴型石斧の出土例を集成し、東日本に多く分布している点を指摘するのである（岡本 1979）。こうした中で青森県大平山元 I 遺跡では木葉形尖頭器、石斧、掻・彫器を含む石刃石器に伴って無文土器が出土した。無文土器は茨城県後野遺跡 A 地区でも共伴し、神奈川県寺尾遺跡第 I 文化層、東京都多摩ニュータウン 796 遺跡では文様を施した土器が出土した。また神奈川県月見野遺跡群上野遺跡第 1 地点や勝坂遺跡では無文ないし条痕文の土器のみならず楔形の細石核が組成していた。なお細石器との関連については稲田孝司氏が指摘するように神子柴・長者久保系石器群と湧別技法による楔形の細石核をもつ一群が接触していた可能性が強い（稲田 2001）。

該期遺跡は東海・近畿地方そして中国地方で散発的な出土例になる（光石 2005）。岡山県東遺跡は数少ない遺跡である。九州地方ではわずかに大分県市ノ久保遺跡や長崎県茶園遺跡、宮崎県阿蘇原遺跡、鹿児島帖地遺跡等の資料をあげるにすぎない。これらの石器群は神子柴・長者久保系石器群、その直後の石器群と密接な関係があったのであろう。

## c　有舌（茎）尖頭器を含む遺跡

次代の有舌尖頭器については小林達雄氏によって旧石器時代から縄文時代の過渡期に出現するものと捉えられた（小林 1961）。有舌尖頭器は新潟県小瀬が沢洞窟で初めて注目され、北海道では立川遺跡や曲川遺跡の例から荒屋型彫器をもつ立川尖頭器が細石器文化の後に分布し、本州地方では柳又尖頭器や小瀬が沢有舌尖頭器が認められ、特徴的な形態をもつ有舌尖頭器が地域を違えて分布している点が指摘された。柳又の有舌尖頭器を形態区分して、上黒岩岩陰、小瀬が沢洞窟との範型の異同から分析された（小林 1967）。芹沢長介は「中林

遺跡における有舌尖頭器の研究」の中で全国に分布する 129 点の有舌尖頭器を検討し、その編年を試案した（芹沢 1966）。その中で立川ポイントの類例として中林の有舌尖頭器をあてた。長野県柳又遺跡 B 地点の有舌尖頭器については中部地方西南部で発達した技法として捉え、愛知、岐阜、長野県に分布が著しく、かつ愛媛県上黒岩岩陰出土の有舌尖頭器との関連性も指摘された。そのうえで上黒岩・柳又・小瀬が沢は隆線文土器に伴う返りをもつ有舌尖頭器を出土した遺跡の代表例とした。その後白石浩之は各地域の旧石器時代終末から縄文時代草創期前半期の尖頭器を出土した 52 遺跡を対象として検討した（白石 1976）そのうち有舌尖頭器を小瀬が沢形と柳又形に大きく区分し、それぞれ 6 ないし 7 型式よりなり、各地域の有舌尖頭器の特徴とその分布を把握した。そして 1988 年には中林型は西北九州から北海道地方の広域、萩平型は近畿地方北部から関東地方、見立溜井型・小瀬が沢型は近畿地方から北海道地方、柳又遺跡は四国から東海・中部地方、そして花見山型は東海から東北地方を中心にそれぞれを分布するものとした（白石 1988・2001）。こうした中で川合剛氏は近畿・東海地方の有舌尖頭器 10 府県 584 遺跡 949 点を集成した（川合 2002）。そして長井謙治は斜状平行剥離をもつ有舌尖頭器を分析した結果、右肩上がりの剥離面をもつ有舌尖頭器は九州地方から東北地方にかけて 228 遺跡 495 点が認められた。また北海道地方では左肩上がりの平行剥離面が 21 遺跡 92 例確認され、本州以西と北海道では有舌尖頭器の技術的様相が異なっている点が指摘された（長井 2009）。製作意匠の差異か伝統の異なる集団差になるか今後の課題であろう。

有舌尖頭器で興味深いのは単独出土例が顕著な点にある。1992 年神奈川県下で有舌尖頭器を調べたところ 88 か所の遺跡数を確認し、単独出土例が多い結果を得た。投槍具による威力は極めて遠距離に飛ぶようになったため、有舌尖頭器は消耗品として利用され、回収されずに遺棄されたためと考えたのである（白石 1988･2001）。神奈川県慶応大学湘南藤沢キャンパス内遺跡では隆線文土器段階の複数検出された住居状遺構それをとりまく有舌尖頭器の単独出土例から、集落址と狩り場との結びつきを考える好例であろう。

## d　縄文時代草創期 2010 年データーベースのもたらす効果

旧石器時代文化の分布図のみならず縄文時代草創期の遺跡分布図が加えられたことは土器を受容した集団が従前の旧石器的生活をどのように変容させていくのかといった点を捉えるうえで重要である。縄文時代草創期になると洞窟利用の増大、段丘面から丘陵面や低地面への進出、定住化へのきざし、河川漁労など生業活動への積極的なアプローチなど旧石器時代とは異なる生活様相が認められるので、両時代を重ね合わせながら遺跡の分布を見る必要があろう。また該期の後半は異集団との積極的な交流が認められ、地域内で集約的に分布する傾向があるという。今後遺跡内での地形上での分布を読みとる必要があろう。

今回の集成によって縄文時代草創期の遺跡 / 文化層数は 2,500 遺跡 / 文化層が確認された。草創期の分布論を語る上でなくてはならないデーターとなったが、開発にかかわる都市部への集中や道路敷内における点列状の分布といった偏在する見かけの分布も含まれる。さらなる未開発地での詳細分布調査等によって真の分布に近づける努力が要せられよう。

### 引用・参考文献


稲田孝司　2001 『遊動する旧石器人 - 先史日本を復元する 1』岩波書店

岡本東三　1979 「神子柴・長者久保文化について」『奈良国立文化財研究所学報』35,pp.1-57

小林達雄　1967 「長野県西筑摩郡開田村柳又遺跡の有舌尖頭器」『信濃』19-4,pp.25-32

白石浩之　2001 「石槍の研究―旧石器時代から縄文時代初頭期にかけて―」『未完成考古学叢書 4』ミュゼ

芹沢長介　1966 「新潟県中林遺跡における有舌尖頭器の研究」『東北大学日本文化研究所研究報告』 2 ,pp.1-69

埼玉県考古学会　1986 『埼玉考古学会 30 周年記念シンポジウム資料―縄文草創期、爪形文土器と多縄文土器をめぐる問題―』

長井謙治　2009 『石器づくりの考古学―実験考古学と縄文時代のはじまり―』ものが語る歴史 18

藤山龍造　2009 『環境変化と縄文社会の幕開け - 氷河時代の終焉と日本列島 -』雄山閣

光石鳴巳　2005 「本州西北部における縄文時代草創期の様相 - 縄文的狩猟具構成の成立過程に関する研究 -」『平成 14 ～ 16 年度科学研究費補助金（若手研究（B））研究成果報告書』

日本考古学協会 2000 年度鹿児島大会実行委員会編　2000 『旧石器から縄文へ―遺構と空間利用―』日本考古学協会 2000 年度鹿児島大会資料集第二集

宮崎県考古学会・南九州の縄文時代草創期を考える会　1993 『南九州における縄文時代草創期の諸問題資料集』

# 第２部

# 都道府県別遺跡集成の解説と遺跡分布図

（分布図は旧石器時代・縄文時代草創期の全遺跡 / 文化層）

# 01 北　海　道

寺崎康史・山原敏朗

## （1）北海道における遺跡 / 文化層の数

（集成年月日：2009 年 10 月 30 日）

①旧石器（先土器・岩宿）時代・縄文時代草創期の遺跡 / 文化層数（＝ ID 数）（862）
②旧石器（先土器・岩宿）時代の遺跡 / 文化層数（861）
③旧石器（先土器・岩宿）時代の遺跡数（700）
④出土層位やナイフ形石器・台形石器等の器種により、ナイフ形石器文化に属するとみられる遺跡 / 文化層数（62）
⑤出土層位や細石刃・細石核等の器種により、旧石器時代細石刃文化に属するとみられる遺跡 / 文化層数（288）
⑥縄文時代草創期の遺跡 / 文化層数（1）
⑦縄文時代草創期の遺跡数（1）

## （2）遺跡 / 文化層データの解説

北海道の旧石器（先土器・岩宿）時代・縄文時代草創期の遺跡 / 文化層 862 *) ヶ所のうち、約 8 割が日高山脈より東にあり、約 5 割は網走地区に集中する。

ナイフ形石器文化相当とされる遺跡 / 文化層数はナイフ形石器、台形様石器とされた資料が出土した文化層・遺跡、およびそれらの出土はないもののその時期の内容と判断される文化層・遺跡を合わせた数である。ただし、細石刃石器群出現以前の石器群としてとらえられそうなものは 50 文化層・遺跡に満たず、残りは内容が不明瞭である。湧別川中・上流域、常呂川中・上流域、十勝川流域、石狩低地帯の千歳古砂丘群などでの発見例が多い。

旧石器時代細石刃文化に属するとみられる遺跡 / 文化層数は、細石刃・細石刃核が出土した文化層・遺跡の数である。これに舟底形石器や槍先形尖頭器、有舌尖頭器、石斧など細石刃が本格的に利用されて以降しばらくして組成に加わる石器が出土した遺跡 / 文化層を加えると、北海道の旧石器（先土器・岩宿）時代・縄文時代草創期とされる文化層・遺跡全体の 5 割程度を占める。遺跡の多い地域は、前述の地域の他に、天塩川・石狩川上流域、興部川・渚滑川・網走川流域、余市川・尻別川中流域、後志利別川中・上流域、遊楽部川上流域などが挙げられる。

遺跡の分布は全体的には黒曜石、硬質頁岩など石材産地一帯もしくはそれを上流に抱える流域で遺跡の密度が高い傾向を示す。また、そのような地域以外での遺跡数の多寡は、多分に社会情勢や研究者、愛好家の存在または嗜好に少なからず影響されている。とはいえ、人の広域的な移動を理解するうえで示唆的なところも幾つかみられる。たとえば、北部での分布状況は、大規模な黒曜石産地である白滝とサハリンとの往来という視点からみれば少なくとも山間部とオホーツク海側平野部の２つのルートに留意しなければならないことをうかがわせる。

北海道の旧石器遺跡集成の初例は、『日本考古学 1 先土器時代』（杉原荘介編 1965 河出書房新社）であろう。巻末にある「日本先土器時代主要遺跡地名表」では 44 遺跡が紹介されている。その後、加藤晋平・松本美枝子により、80 ヶ所の主要な遺跡が地名表として集成されている（竹内理三他編『日本歴史地図 上』1982 柏書房）。1990 年代に入ると細石刃文化という枠組みでの資料集成が行われるようになってきた。『シンポジウム　細石刃文化研究の新たなる展開』（堤隆編 1993 佐久考古学会・八ヶ岳旧石器研究グループ）では 135 遺跡が集成され、日本考古学協会 1999 年度釧路大会の『海峡と北の考古学　シンポジウムテーマ 1　資料集 I 』（同大会実行委員会編 1999）では、発掘調査が行われた 64 遺跡の主要資料が掲載されている。また、『シンポジウム日本の細石刃文化』（堤隆編 2003 八ヶ岳旧石器研究グループ）では 233 遺跡が集成されているが、ここでは舟底形石器や尖頭器などを主とし、細石刃や細石刃核の出土がみられない遺跡 / 文化層も含まれている。ちなみに、集成年月日現在、北海道教育委員会のホームページで旧石器出土遺跡として登載されている遺跡は 665 ヶ所である。

なお、著名な遺跡でありながらも時間の経過とともに、その取り扱いが不明瞭になっている例がみられるなど、依然遺漏や修正を必要とするところもあることは否めない。それゆえに、データベースの作成がこれにとどまるのではなく、継続的もしくは定期的に加筆、修正され、さらに精度の高いものに加工されていくことを願ってやまない。

＊ ID - 010239、010274-010279、010365、010366、010491 は欠番。

## （3）データ作成者

DB 作成北海道責任者：寺崎康史、山原敏朗
DB 入力地域分担者：宮本雅通、高倉　純、直江康雄、出穂雅実、小林雄介

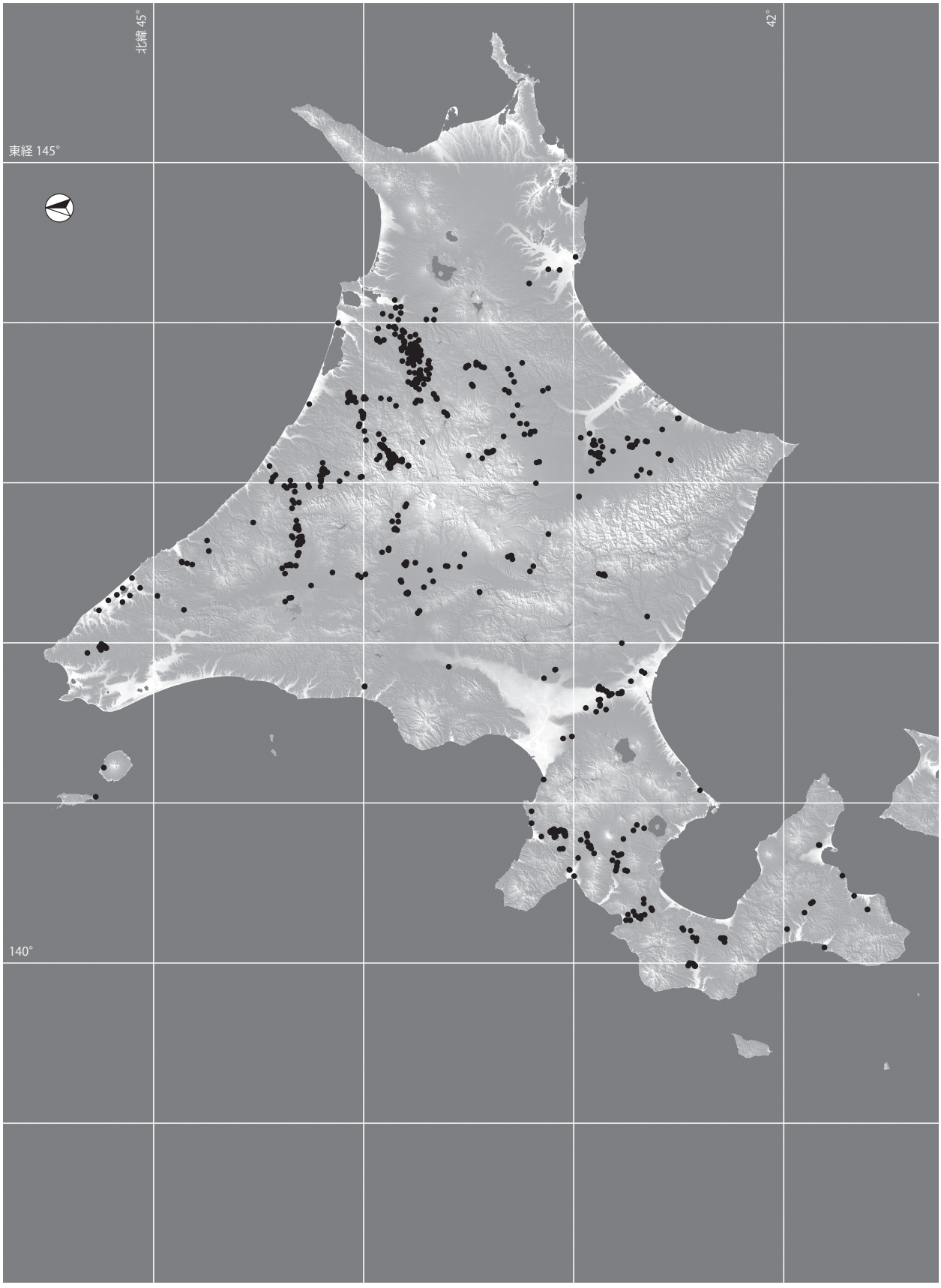


北海道

# 02 青　森　県

川口　潤

## （1）青森県における遺跡 / 文化層の数

（集成年月日：2009 年 10 月 31 日）

①旧石器（先土器・岩宿）時代・縄文時代草創期の遺跡 / 文化層数（＝ ID 数）（75）
②旧石器（先土器・岩宿）時代の遺跡 / 文化層数（45）
③旧石器（先土器・岩宿）時代の遺跡数（36）
④出土層位やナイフ形石器・台形石器等の器種により、ナイフ形石器文化に属するとみられる遺跡 / 文化層数（15）
⑤出土層位や細石刃・細石核等の器種により、旧石器時代細石刃文化に属するとみられる遺跡 / 文化層数（７）
⑥縄文時代草創期の遺跡 / 文化層数（30）
⑦縄文時代草創期の遺跡数（28）

## （2）遺跡 / 文化層データの解説

一覧に示したデータは、報告書、論文等において旧石器時代、縄文時代草創期とされた資料を元に作成した。明らかに誤りと思われるものは除外したが、中には再検討の余地を残すものも含まれている。また、旧石器時代とすべきか、縄文時代とすべきか評価が分かれる石器や、文化層区分の根拠が不明確な資料もあるが、上記における時代毎の遺跡数、文化層数は、原則として報告書における区分に準じた。なお、集計後、三沢市五川目（6）遺跡で良好な細石刃石器群が出土したことを付記しておく。

学史を顧みると県内の関連研究の歴史は古く、「陸奥椿山海岸より発掘せるエオリス様の石片」の指摘に遡る（曾根広 1929『地質学雑誌』36 巻 431 号）。岩宿遺跡発見後では、昭和 27・28 年の金木砂礫層の調査が初例となる（杉原荘介 1954「青森県金木砂礫層出土の偽石器」『INQUA』7 号）。これらは石器として明確に位置づけられたものではないが、研究史上特筆される。金木砂礫層の調査では、石片が人工品か否かの検討に加え、その産出状況等を他分野の研究者と連携して行っており、学際的調査の先駆的取組みとしても評価される。

遺跡分布の特徴を論じるには資料上の制約があるが、石材産地との関係では、良質な頁岩原産地を控える蟹田川流域の大平山元地区に遺跡が繰り返し形成される傾向が見られる。旧石器時代から縄文時代草創期にかけての黒曜石産地としては深浦があり、その利用は北陸地方に至る本州各地に及ぶことが知られるが、黒曜石原産地に関連する遺跡は現在のところ把握できていない。

三方を海に囲まれる青森県は、旧石器時代から縄文時代にかけての海水準変動に応じた地形変化が顕著に現れた。日本海側から太平洋側まで寒冷化とともに陸域が広がり、最深部で水深約 60 mの陸奥湾は長期にわたって陸化していたと思われる。最寒冷期と縄文時代草創期終末では地貌も大きく異なっていたことであろう。

津軽海峡については、LGM においても北海道とは陸続きとはならなかったと推定されている。氷橋については考慮しなくてはならないが、海峡は現在に至るまで存在し続けたと考えられる。青森県産黒曜石、北海道産黒曜石の海峡を介した動向や石器文化の様相もそれと調和的である。海峡存否の影響は動物相にも反映する。本州最北端の石灰岩地帯や小川原湖底等で更新世動物骨が検出されており（島口天 2003「青森県の更新世動物化石について」『第 17 回東北日本の旧石器文化を語る会予稿集』）、石器との関連も含め、研究の進展が期待される。

青森県は奥羽山脈を介して東部と西部に区分できる。中央の十和田火山は、巨大噴火により広範囲に厚い火砕流堆積物（To-0f、To-H）を流下し、東部に著しい降灰をもたらした。旧石器時代遺跡の分布にはテフラの影響も想定されるが、草創期には東部において To-H 相当層の上位から隆起線文系土器、爪形文系土器、多縄文系土器の復元個体が得られている。To-H の下位からは長者久保石器群の出土が知られ、このテフラは土器出現期の様相を知る上で絶好機に噴出したものであることがわかる。To-H の埋積により一斉死滅した埋没林も県内各地で確認され、遺跡外においてもデータの蓄積が進む。高精度の年代推定や植生復元も可能な状況である。十和田起源のテフラはさらに上位に複数あり、県東部の考古資料の層位的出土例は草創期の編年に寄与するものである。

諸火山との位置関係から、県内に飛来した広域テフラは限られるが、Aso-4、Toya、AT などが確認されている。AT は日本海沿岸の泥炭層中で 5 ㎜前後の層厚で堆積し、直下に埋没林もある。県内で AT 下位の石器群は未検出だが、当時の植生等を知る上で重要な埋没林である。

青森県は本州北端に位置し、海峡を隔て、大陸を控えた北海道と対峙する。近年、旧石器、縄文時代草創期の資料の蓄積が進み、良好なテフラや動植物遺体群の存在も確認されている。編年もさることながら、地理的特性や関連分野の成果を踏まえた発展的な研究が望まれる。

## （3）データ作成者

DB 作成青森県責任者：川口　潤

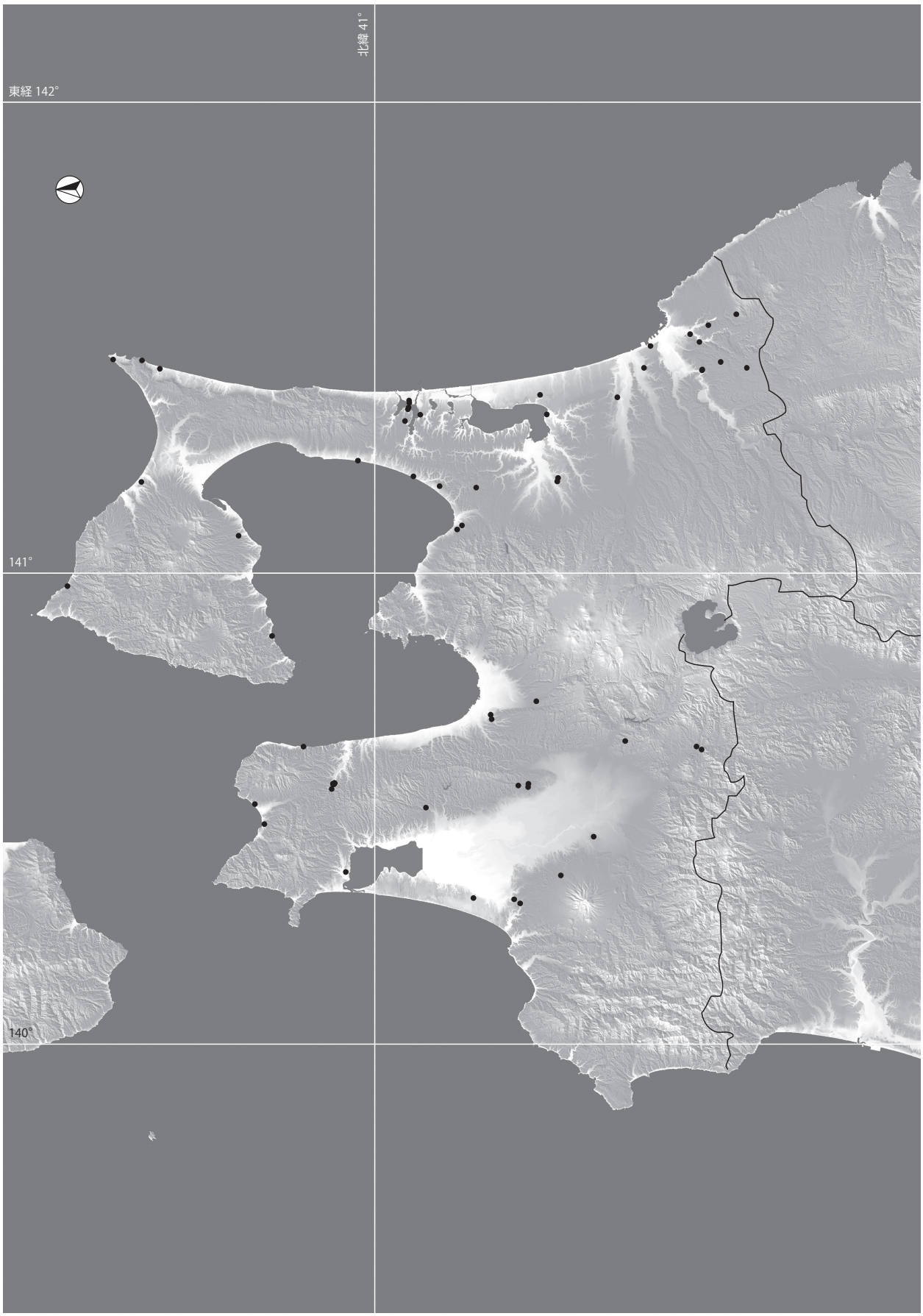


青森県

# 03 岩　手　県

菊池強一・中川重紀

## （1）岩手県における遺跡 / 文化層の数

（集成年月日：2009 年 10 月 31 日）

①旧石器（先土器・岩宿）時代・縄文時代草創期の遺跡 / 文化層数（＝ ID 数）（138）
②旧石器（先土器・岩宿）時代の遺跡 / 文化層数（90）
③旧石器（先土器・岩宿）時代の遺跡数（60）
④出土層位やナイフ形石器・台形石器等の器種により、ナイフ形石器文化に属するとみられる遺跡 / 文化層数（77）
⑤出土層位や細石刃・細石核等の器種により、旧石器時代細石刃文化に属するとみられる遺跡 / 文化層数（13）
⑥縄文時代草創期の遺跡 / 文化層数（43）
⑦縄文時代草創期の遺跡数（43）

## （2）遺跡 / 文化層データの解説

遺跡は奥羽山脈中の第四紀火山起源の更新世火山灰と段丘構成層最上部のローム層中に包含される。遺跡は表採地点を含めて総数約 138 ヵ所、掲載遺跡 138 ヵ所、発掘調査が実施された遺跡数は 55 ヵ所である。これらの発掘調査と研究は花泉遺跡の再評価 ( 花泉遺跡研究グループ 1991、直良信夫 1958、加藤晋平 1974）と和賀仙人遺跡の調査 ( 和賀仙人遺跡研究グループ 1966a、1966b、1967）や 1948 年以降の開発に伴う行政発掘を中心に進められてきた。

各遺跡は北上川、馬淵川流域と三陸海岸に分布する更新世各期の段丘面上に立地する。とくに北上川中流域では開地複合遺跡が集中的に発見調査され、県内のテフラ（Ak-Y、Ak-K、To-H、To-Ofd、Iw-Y、Od、kw、Yk-M）、と広域テフラ（As-YP、AT、Aso- 4 、On-Pm 1 、Toya）、インボリューション、古土壌、レスとの層序関係が確定している。

その結果、岩手の編年序列は、金取Ⅳ→（Yk-M）→金取Ⅲ→（Iw － Od）→インボリューション→上萩森Ⅱｂ、峠山牧場Ⅰ・第 1 → ( ガラス質火山灰）→峠山牧場Ⅰ・第 2 →大渡Ⅱ・第 1 →（AT）→花泉、大渡Ⅱ・第 2 → (As-YP）→（To-H）となることが確実である（AT 以降の細分は略）。また、柏山館跡、峠山牧場Ⅰ遺跡Ａ、大台野Ⅱｂ・Ⅰ群では、ペンダントや赤鉄鉱が出土し祭祀的なユニットを構成する点で注目される。

以上､岩手県関係のデータ集成にあたっては丸山浩治、北村忠昭、小向裕明、武田良夫、熊谷常正の各氏よりご助言を頂いている。末尾ではあるが記してお礼を申し上げる。

## （3）データ作成者

DB 作成岩手県責任者：菊池強一、中川重紀
DB 入力地域分担者：米田　寛、村木　敬

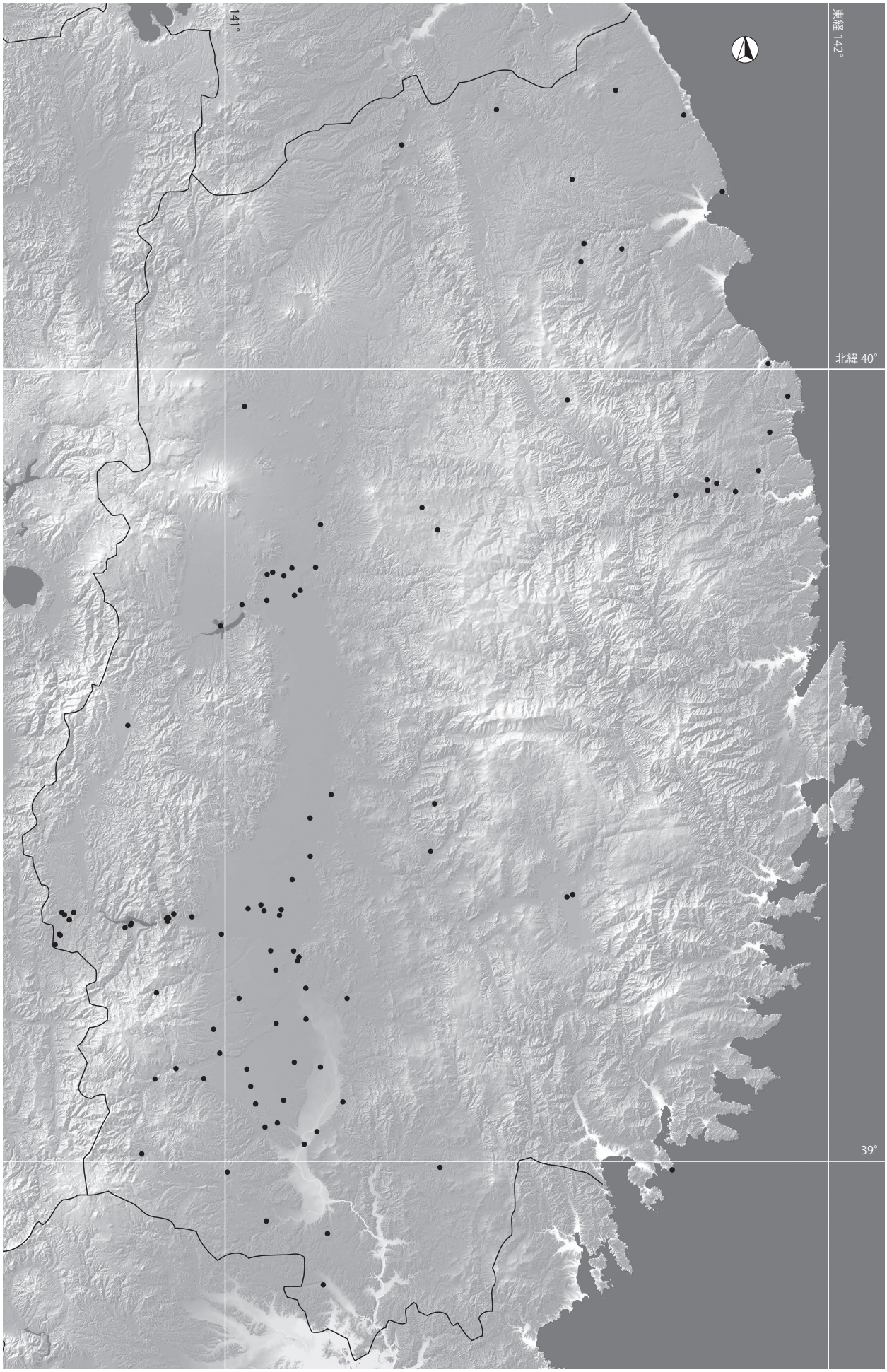


岩手県

# 04 宮　城　県

佐久間光平

## （1）宮城県における遺跡 / 文化層の数

（集成年月日：2009 年 7 月 7 日）

①旧石器（先土器・岩宿）時代・縄文時代草創期の遺跡 / 文化層数（=ID 数）（76）
②旧石器（先土器・岩宿）時代の遺跡 / 文化層数（66）
③旧石器（先土器・岩宿）時代の遺跡数（66）
④出土層位やナイフ形石器・台形石器などの器種により、ナイフ形石器文化に属するとみられる遺跡 / 文化層数（64）
⑤出土層位や細石刃・細石核などの器種により、旧石器時代細石刃文化に属するとみられる遺跡 / 文化層数（2）
⑥縄文時代草創期の遺跡 / 文化層数（10）
⑦縄文時代草創期の遺跡数（10）

## （2）遺跡 / 文化層データの解説

周知のように、2000 年 11 月の「旧石器遺跡ねつ造問題」発覚以降、本県の旧石器時代の遺跡数は大幅に減少した。宮城県遺跡地名表（宮城県文化財保護課ホームページの 2008 年度版）によれば、現在、旧石器時代遺跡として登録されている遺跡は 86 遺跡である。今回の集成では、実際の資料や文献などから当該期の遺跡としての確認が難しかった遺跡をさらに除外したため、縄文時代草創期遺跡を含めても 76 遺跡（一覧表）にとどまった。

「旧石器遺跡ねつ造問題」に関しては、宮城県教育委員会および宮城県考古学会による報告（宮城県教育委員会 2003「21. 宮城県の 148 ヵ所」『前・中期旧石器問題の検証』( 日本考古学協会 )、宮城県考古学会 旧石器発掘「ねつ造」問題特別委員会 2003　旧石器発掘「ねつ造」問題特別委員会最終報告」『宮城考古学』第 5 号）がある。また、宮城県教育委員会から各関係機関に対して、『旧石器発掘ねつ造問題について』の通知（2003 年 4 月 22 日付け：宮城県文化財保護課のホームページに掲載）がなされている。

これら一連の報告・通知の後に、本県の主要な旧石器時代遺跡の現状あるいは編年についての論考が出された（佐久間光平 2004「宮城県の旧石器遺跡の現状」『宮城考古学』第 6 号、小野章太郎・鹿又喜隆 2006「宮城県の旧石器時代編年」『木越邦彦先生米寿記念シンポジウム 年代測定と日本文化研究 予稿集』）。また、宮城県考古学界の「この 10 年の歩みと展望」を総括する中で、遺跡の概要や研究動向がまとめられている（佐久間光平・小野章太郎 2008「宮城県の考古学―この 10 年の歩みと展望－ Ⅰ . 旧石器時代」『宮城考古学』第 10 号）。本県の旧石器時代遺跡の現状については、これらの文献を通してある程度知ることができる。

さて、今回集成した 76 遺跡（旧石器～縄文時代草創期）は、その分布をみると大きく 2 地域に分かれる。遺跡は、県央の名取川流域から県南にかけての仙台市周辺と県北江合川・鳴瀬川上流域の大崎市西部・加美町薬莱山周辺に比較的多く分布する。これらの中には「新川流域遺跡群」（村田町）、「薬莱山麓遺跡群」（薬莱原遺跡群・薬莱山遺跡群：加美町）など、遺跡が密に分布する地域がある。県東部の北上川流域や海岸部側では、今のところ確実な旧石器時代遺跡は確認されていない。

これら 76 遺跡のうち、発掘調査遺跡は 28 遺跡、表採・断面抜き取りによる遺跡は 48 遺跡である。時期別にみると、ナイフ形石器文化前半期：3（0）、ナイフ形石器文化後半期：13（12）、ナイフ形石器文化前半期もしくは後半期：9（27）、細石刃文化期：1（1）、縄文時代草創期:2（8）である（註:括弧内は採集資料遺跡数）。ナイフ形石器文化後半期に属する遺跡が多い。ナイフ形石器文化前半期では、仙台市上ノ原山遺跡（Ⅰ区）、加美町薬莱山№ 17 遺跡、栗原市伊治城跡、後半期では仙台市山田上ノ台遺跡・富沢遺跡・上ノ原山遺跡（Ⅳ区）、名取市野田山遺跡、村田町賀篭沢遺跡、加美町薬莱原№ 15 遺跡などが知られている。細石刃文化期～縄文時代草創期にかけての遺跡は少なく、発掘調査がなされたのは細石刃文化期では大崎市名生館官衙遺跡、縄文時代草創期では仙台市野川遺跡などがあるだけである。

発掘調査遺跡（28）の出土点数をみると、現時点で 100 点を超える遺跡は仙台市山田上ノ台遺跡・富沢遺跡・上ノ原山遺跡・野川遺跡、村田町賀篭沢遺跡、栗原市伊治城跡の 6 遺跡にすぎない。これに対して、10 点以下はほぼ半数の 15 遺跡を数える。大半の遺跡は全般に出土点数が少なく、本県の石材環境を反映しているとも言える。なお、時期を通じて、凝灰岩・流紋岩・玉髄など在地石材を主体とする遺跡だけでなく、日本海側の珪質頁岩を主体とした遺跡が認められる。

今回の集成では、宮城県遺跡地名表に登録されていても一覧表に加えていない遺跡が 10 以上ある。いずれも採集資料にもとづいて登録されている遺跡で、採集時期が 1950 ～ 60 年代頃のものが多い。これらについては、引き続き確認作業を進める必要がある。

## （3）データ作成者

DB 作成宮城県責任者：佐川正敏
DB 入力地域分担者：小野章太郎、佐久間光平、鈴木雅、村上裕次

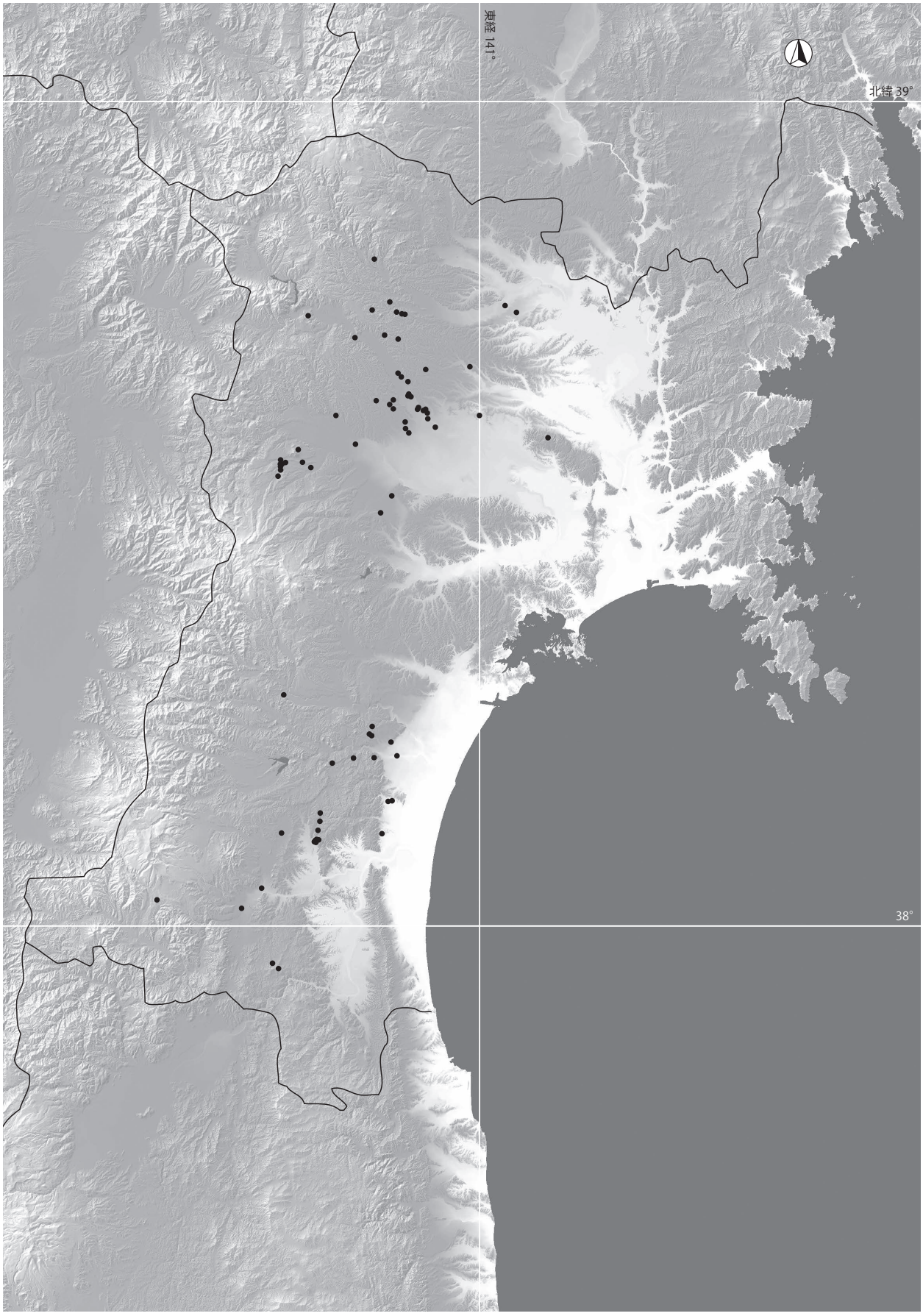


宮城県

# 05 秋　田　県

石川恵美子

## （1）秋田県における遺跡 / 文化層の数

（集成年月日：2009 年 9 月 24 日）

①旧石器（先土器・岩宿）時代・縄文時代草創期の遺跡 / 文化層数（＝ ID 数）（87）
②旧石器（先土器・岩宿）時代の遺跡 / 文化層数（87）
③旧石器（先土器・岩宿）時代の遺跡数（84）
④出土層位やナイフ形石器・台形石器等の器種により、ナイフ形石器文化に属するとみられる遺跡 / 文化層数（42）
⑤出土層位や細石刃・細石核等の器種により、旧石器時代細石刃文化に属するとみられる遺跡 / 文化層数（5）
⑥縄文時代草創期の遺跡 / 文化層数（0）[1)]
⑦縄文時代草創期の遺跡数（0）

## （2）遺跡 / 文化層データ解説

1960 年刊行の『秋田県史』のなかで紹介された旧石器時代の遺跡はわずか 2 遺跡であったが（秋田県 1960）、1980 年代に入って、秋田空港周辺の開発や東北横断自動車道秋田線の建設、県北沿岸の能代市周辺における一般国道 7 号能代琴丘道路の建設など、大規模な開発にともなって遺跡が急増し、現在では 84 遺跡が確認されている。

県北地域の米代川流域は、近年上流域の北秋田市において後半期のナイフ形石器が発掘調査により検出されたが（北秋田市教育委員会 2006）、遺跡が集中するのは、下流域の右岸と左岸である。

米代川河口右岸地域については、1950 年代半ばから 1960 年代にかけて地元の大槻久馬氏が踏査しており、採集資料が公開された（大槻 1975）。また、その後、一般国道 7 号能代琴丘道路の建設が、下末吉海進時に形成された日本海沿岸の海岸段丘および米代川河口左岸の河岸段丘上に計画されたことにより、当該期の発掘調査が急増した。標高は、25 ～ 50 m前後に集中する。そのうちブロックが検出されているのは 6 遺跡で、前半期の遺跡としては、家の下遺跡、此掛沢Ⅱ遺跡、縄手下遺跡などナイフ形石器と台形石器を保有する遺跡があり、後半期には鴨子台遺跡がある。鴨子台遺跡では茂呂型ナイフ形石器が中心となる石器群のほか、断片的ではあるが、細石核関連資料や神子柴型石斧が出土している。能代市域では館下Ⅰ遺跡、上ノ野遺跡においても茂呂型ナイフ形石器が検出されているのが注目される。また、家の下遺跡周辺の出羽丘陵の麓では良質な珪質頁岩が発見されている。

秋田県南東部の湯沢市から横手盆地を貫いて秋田市で日本海に注ぐ総延長 133km の雄物川は、その本流、支流域において遺跡が確認されている。まず上流域では、右岸の東成瀬村、左岸の羽後町において、1960 年代に資料の採集が行われた。特に羽後町では出羽丘陵の東側において珪質頁岩の露頭も発見されている。横手市域でも採集資料はあるが、いずれも断片的な資料である。ただし草創期については、旧山内村（現横手市）において岩瀬遺跡の発掘調査が行われ、横手川の河川堆積物にパックされる形で、尖頭器や石鏃、土器などが 6 層にわたって、確認されている（秋田県教育委員会 1996）。

雄物川中流域では、旧協和町（現大仙市）において、1940 年代の終わりから長山幹丸氏が踏査を行い、米ヶ森遺跡などが発見されている。また、旧南外村（現大仙市）においても、小出Ⅰ・Ⅳ遺跡の発掘調査が行われた。これらの遺跡からは、それぞれ前半期と後半期の石器群が検出されている。また、小出Ⅰ遺跡では、終末期～草創期と思われる尖頭器が 1 点出土している。

雄物川下流域では、秋田市御所野台地遺跡群と七曲台遺跡群の発掘調査が行われ、 9 ヵ所の遺跡においてブロックが検出されている。この地域には、特に前半期のナイフ形石器と台形石器を組成する石器群が集中するが、細石刃や尖頭器を有する石器群はいずれも小規模である。

秋田県南西部の子吉川流域では遺跡数が少なく、周辺の由利原高原や出羽丘陵西部において断片的に資料が採集されている。唯一の発掘調査は珪質頁岩の露頭に近い竜門寺茶畑遺跡で行われた。

県内の遺跡では、AT の検出が困難なことや周氷河現象によって遺物が大きく上下に移動することから、層位的に石器群を分離することは難しく、石器群の特徴、分布、個体別資料分析によって文化層を認定している。複数の文化層を持つ遺跡は少ないが、検討を要するものもある。

## （3）データ作成者

DB 作成秋田県責任者：石川恵美子
DB 入力地域分担者：冨樫泰時、吉川耕太郎、神田和彦

註

1）　縄文時代草創期のデータは、今回のデータベースには入っていないため、（2）の文章において補足する。

引用・参考文献

秋田県教育委員会　1996『東北横断自動車道秋田線発掘調査報告書ＸＸⅡ―岩瀬遺跡―』
北秋田市教育委員会　2006『北秋田市埋蔵文化財調査報告書第２集―森吉Ｂ遺跡・二重鳥Ａ遺跡―』
大槻久馬　1975「能代市周辺の遺跡について」『秋田考古学』32,pp.28-33　秋田考古学協会

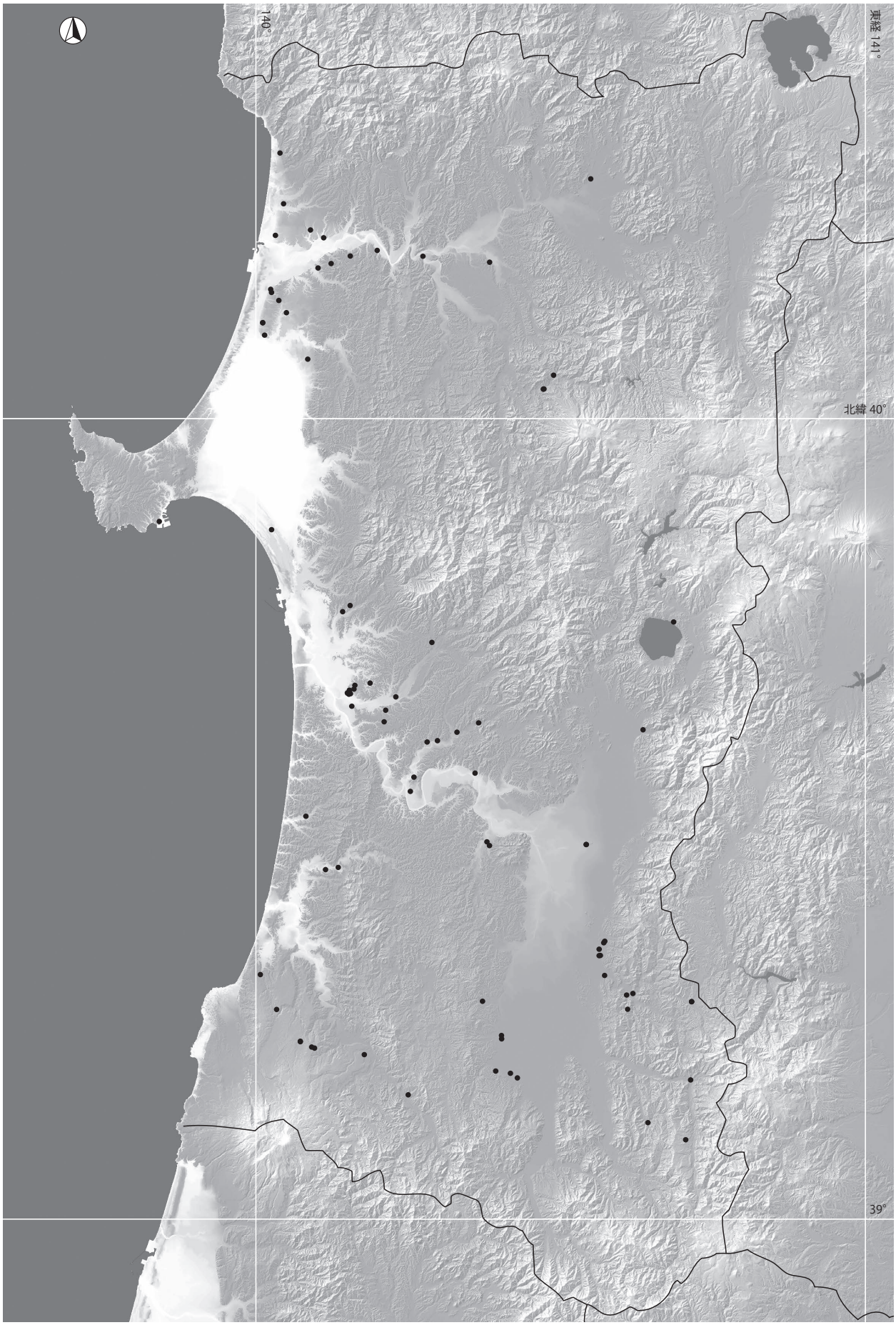


秋田県

# 06 山　形　県

渋谷孝雄

## （1）山形県における遺跡 / 文化層の数

（集成年月日：2009 年 10 月 31 日）

①旧石器（先土器・岩宿）時代・縄文時代草創期の遺跡 / 文化層数（＝ ID 数）（135）
②旧石器（先土器・岩宿）時代の遺跡 / 文化層数（110）
③旧石器（先土器・岩宿）時代の遺跡数（108）
④出土層位やナイフ形石器・台形石器等の器種により、ナイフ形石器文化に属すると見られる遺跡 / 文化層数（55）
⑤出土層位や細石刃・細石刃核等の器種により、旧石器時代細石刃文化に属すると見られる遺跡 / 文化層数（20）
⑥縄文時代草創期の遺跡 / 文化層数（27）
⑦縄文時代草創期の遺跡数（27）

## （2）遺跡 / 文化層データの解説

山形県内には表面採集による確認も含め 135 ヶ所の旧石器時代・縄文時代草創期の遺跡が登録されている。山形県は福島県境の吾妻連峰に源を発し、南から北へ県内を貫流し、西に向きを変え日本海に注ぐ最上川流域と、飯豊、朝日連峰に源を発する荒川流域と大きく二つの流域に分かれ、最上川流域は狭窄部を挟み、下流域から酒田・鶴岡のある庄内地域、新庄市のある最上地域、山形市のある村山地域、米沢市のある置賜地域の 4 地域に分けられ、荒川流域も置賜の一部とされている。

旧石器時代及び縄文時代草創期の遺跡は各地域に分布しており、庄内地域に 34 ヵ所、最上地域に 37 ヵ所、村山地域に 35 ヵ所、置賜地域に 29 ヵ所と各地域に各時期の遺跡が万遍なく分布する。山形県の旧石器時代研究は 1958 年の加藤稔による越中山 A 遺跡の発掘調査で始まり、以後、加藤は県内の両流域での精力的な調査・研究で東北の旧石器研究をリードし、6 年後には数型式のナイフ形石器、尖頭器や採集による細石刃出土遺跡を集成した、当時としては全国的にも例を見ない旧石器時代の単行本である『山形県の無土器文化』（柏倉・加藤・宇野・佐藤 1964）に結実する。加藤稔はその後、特にナイフ形石器の違いに着目してグループピングを行い、それらの間に時間的な差があることを早くから指摘したが、火山灰の降灰に乏しく、旧石器時代の包含層が火山灰に覆われていることは少ないという地域事情もあって、層位的発掘による石器群の編年確定は困難を極めた。その後、豊富な接合資料を背景とした技術研究も行われたが、編年研究には結びつかなかった。

山形県内では、現在まで当該期の遺跡 50 ヶ所で発掘調査が行われ、県内の当該期に言及した文献も約 400 と東北地方では最もその数が多い。また、これらの発掘調査によって県内の遺跡は豊富な石材環境を背景とし、多数の接合資料が出土したいわゆる原産地遺跡と、石材に恵まれず、遺跡内では全く石器製作が行われない遺跡、両者の中間的な遺跡など多様性に富むことが判明している。

層位的発掘による石器群の編年は確立されていないが、関東の AT 下位から出土する資料に類似する石器群、Ⅳ下、Ⅳ上に相当する石器群、尖頭器をもつ石器群、細石刃石器群、神子柴石器群とそれに続く土器を持つ石器群と各時期のものが存在する。山形県内から出土したナイフ形石器もバラエティに富む。東北地域に広く分布する東山型、杉久保型、瀬戸内地域の国府型、関東の茂呂型他がある。この中で、最も出土量が多いのが東山型ナイフ形石器である。岩手県や新潟県では AT の下位からも出土するナイフ形石器の存続期間が、果たしてどのくらいになるのか、尖頭器をもつ石器群は細石刃石器群に先行して出現し、神子柴石器群は細石刃石器群より後出の可能性が高いのであろうが、それぞれの石器群の編年的位置は、なお確定していない。

## （3）データ作成者

DB 作成山形県責任者：渋谷孝雄

引用・参考文献

柏倉亮吉・加藤　稔・宇野修平・佐藤禎宏　1964『山形県の無土器文化』山形県教育委員会

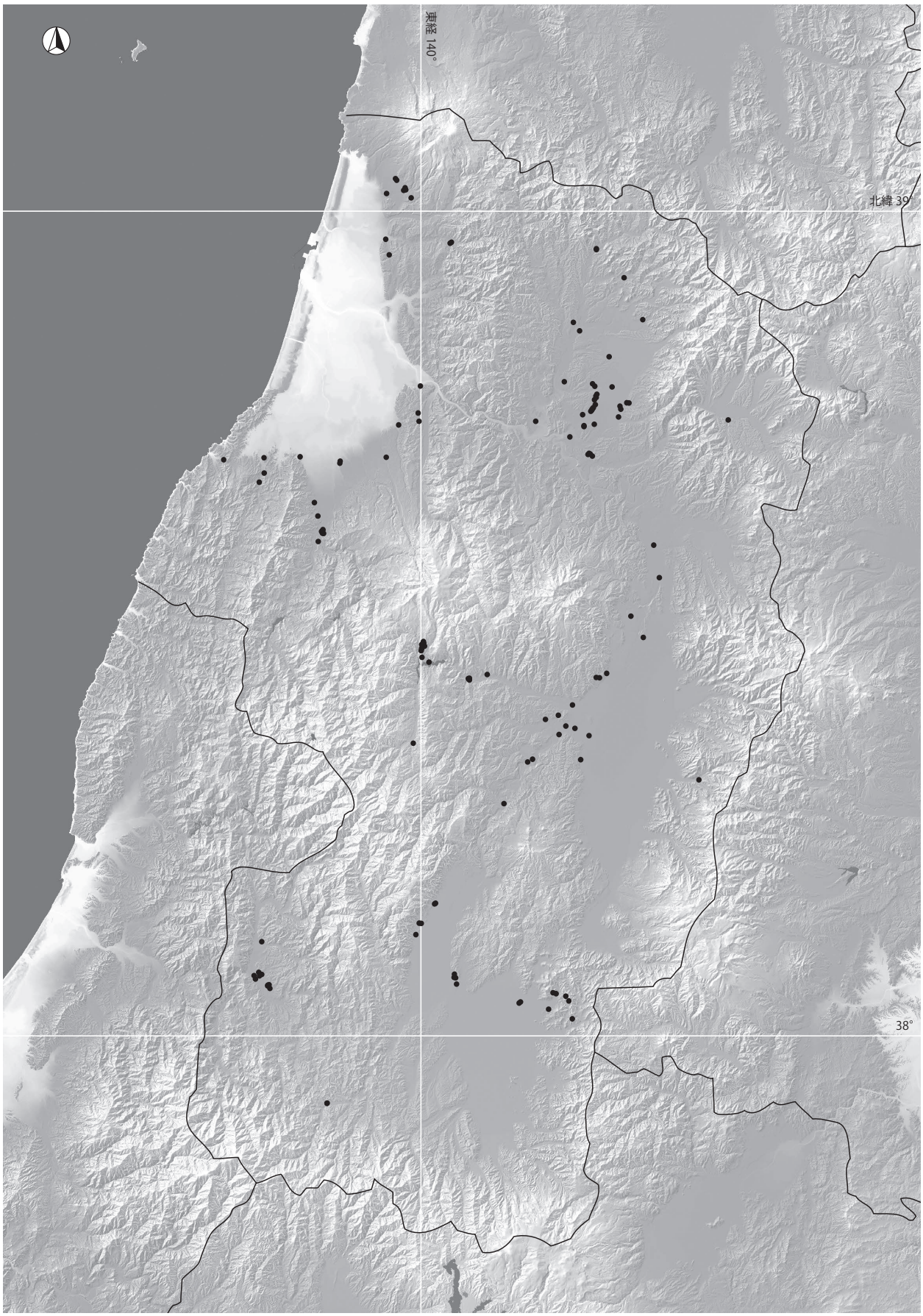


山形県

# 07 福　島　県

藤原妃敏

## （1）福島県における遺跡 / 文化層の数

（集成年月日：2006 年 9 月 30 日）

①旧石器（先土器・岩宿）時代・縄文時代草創期の遺跡 / 文化層数（＝ ID 数）（99）
②旧石器（先土器・岩宿）時代の遺跡 / 文化層数（83）
③旧石器（先土器・岩宿）時代の遺跡数（77）
④出土層位やナイフ形石器・台形石器等の器種により、ナイフ形石器文化に属するとみられる遺跡 / 文化層数（66）
⑤出土層位や細石刃・細石刃核等の器種により、旧石器時代細石刃文化に属するとみられる遺跡 / 文化層数（11）
⑥縄文時代草創期の遺跡 / 文化層数（16）
⑦縄文時代草創期の遺跡数（16）

## （2）遺跡 / 文化層データの解説

今回、データとしてあげた遺跡には、発掘調査が実施されているものと、表面採集・断面採集によって資料が確認されているものの両者が含まれている。特に後者については既刊の自治体史等からできるだけ情報を集めたが、漏れがあることも否定できず、今後更なる追加修正が必要である。

また、採集品が少ない場合には時期比定を行う事が困難な場合もあったが、今回は細石刃文化もしくはそれ以後とする根拠のないものはナイフ形石器を含む石器群に属するものとした。従って各時期の遺跡数・文化層数は今後、変更される可能性を含んでいる。

縄文時代草創期の遺跡としたものは、すべて草創期の土器を出土しているわけではなく、細石刃文化以後と推定されるものを草創期の遺跡として一括した。

器種組成の部分が空欄となっている部分があるが、遺跡の登録が変更され、過去の地点との厳密な対応が難しいことによる。今後できるかぎり対応関係を明らかにして補充する作業を進めていきたい。

福島県域は大きく浜通り地域・中通り地域・会津地域に三分され、各地域の風土、石材環境、火山灰の堆積状況など旧石器時代の研究環境も大きく異なっている。全体としてみれば、各地域から遺跡の確認がなされているが、浜通りと中通りの間に位置する阿武隈高地と南会津地域の遺跡数が少ない傾向がうかがえる。この点については開発行為の多寡、分布調査の頻度が影響している可能性もあり、本来の遺跡分布の粗密を反映しているとは言い切れない。

遺跡が特に密集する地域として、猪苗代湖西岸の笹山原遺跡群、いわき市大畑遺跡群などがある。

先行する集成作業としては、東北歴史資料館の企画展「旧石器時代の東北」展実施にあたって福島県下の資料を集めたもの（藤原・山内・芳賀 1981）、浜通り地域の旧石器時代遺跡を集成したもの（原川・原川・山内 1983）、県下の石刃石器群を集成したもの（大場正善・小野正太郎・安倍奈々子 2006「宮城・福島の石刃石器群」『東北日本の石刃石器群―第 20 回東北日本の旧石器文化を語る会』）などがある。1981 年の遺跡数は 32 とされており、それ以後約 3 倍に増加したということになる。

福島県の旧石器時代遺跡については研究初期に成田陣ヶ岡遺跡などが注目されたが、その後、遺跡の確認も少なく、研究が立ち後れた状態が続いた。1980 年代以後、各地の緊急調査で資料の確認がなされた。また、郡山女子短期大学などの学術調査によっても資料の蓄積が確実に進んでいる。しかし、全体としてみれば、未だ資料不足の観は否めない。今後、一定地域を網羅的に対象とする分布調査の実施が期待される。

## (3) データ作成者

DB 作成福島県責任者：藤原妃敏

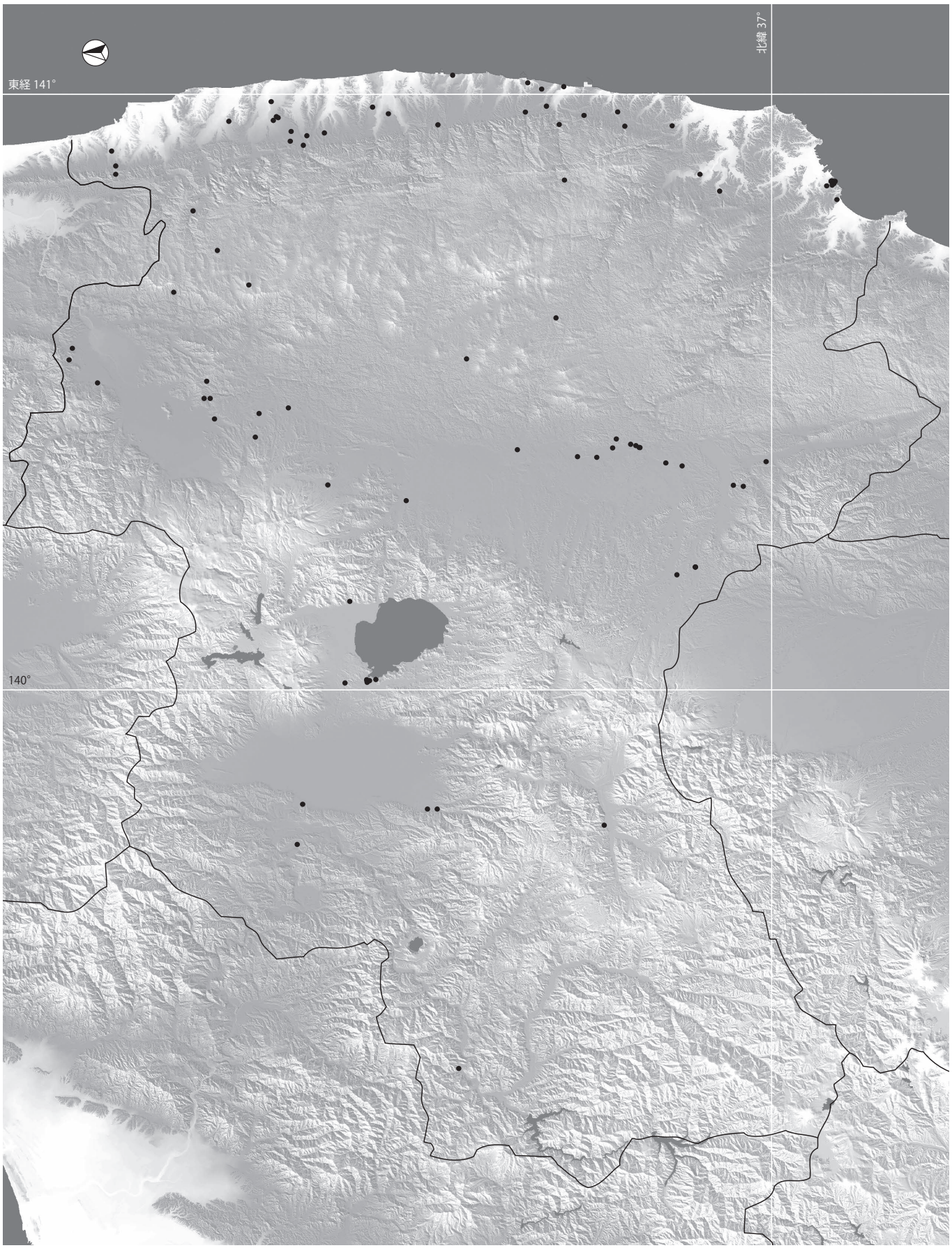


福島県

# 08 茨　城　県

川口武彦

## （1）茨城県における遺跡 / 文化層の数

（集成年月日：2009 年 8 月 3 日）

①旧石器（先土器・岩宿）時代・縄文時代草創期の遺跡 / 文化層数（=ID 数）（554）
②旧石器（先土器・岩宿）時代の遺跡 / 文化層数（457）
③旧石器（先土器・岩宿）時代の遺跡数（457）
④出土層位やナイフ形石器・台形石器等の器種により、ナイフ形石器文化に属するとみられる遺跡 / 文化層数（210）
⑤出土層位や細石刃・細石核等の器種により、旧石器時代細石刃文化に属するとみられる遺跡 / 文化層数（46）
⑥縄文時代草創期の遺跡 / 文化層数（97）
⑦縄文時代草創期の遺跡数（97）

## （2）遺跡 / 文化層データの解説

本県の旧石器（先土器・岩宿）時代・縄文時代草創期遺跡の集成的検討を初めて行ったのは常総台地研究会による『茨城県先土器時代資料（一）』であり、16 遺跡の資料が集成されている。1979 年の『茨城県史料考古資料編　先土器・縄文時代』では 28、1982 年の『日立市橋の作遺跡　北の台横穴墓』では 37 と遺跡数が増加し、80 年代以降の埋蔵文化財発掘調査の件数の飛躍的増加に伴い、調査資料も多数蓄積されたが、その多くは後世の遺構内覆土出土資料や表面採集資料で、ローム層内から出土したものは限られていた。

1995・2002 年には橋本勝雄により当該期の遺跡の網羅的集成が行われ、503 遺跡が集成された（橋本 1995・2002）。現状では 2002 年のシンポジウム以降に 51 遺跡が増加していることになる。

図 1 は当該期の遺跡の分布を示したものであるが、県内のほぼ全域に分布していることが判る。県央の那珂台地・東茨城台地、県南の新治台地・筑波稲敷台地、県西の猿島台地に密集しているように見えるが、これは橋本も指摘しているように調査密度の差を示しているに過ぎない。ただし、神子柴・長者久保石器群の分布が那珂川流域に偏っている点は有意な特徴として指摘できる。

また、久慈川・那珂川流域の遺跡では県南部の遺跡に比べて大規模で遺物量の多い石器集中地点が形成されていることも特徴である。これは両河川で珪質頁岩・メノウ・トロトロ石、ガラス質黒色安山岩、チャート、碧玉等が採集可能であり、原産地に近いことに起因している。

この分布図を有意なものとしていくためには、編年的位置が確定できる良好な石器群を蓄積していくことが必要であろう。554 遺跡のうち、細かな時期が把握できる資料は全体の 63% 程度に過ぎない。最終氷期人類の土地利用の変遷を解明していくためにも今後、ローム層の内部を積極的に調査していく姿勢が必要である。また、石材研究の進展により、東北地方日本海岸側の第三紀女川層を起源とする硬質頁岩に加えて、青森県深浦八森山群の黒曜石（及川・池谷ほか　2008）、秋田県男鹿金ヶ崎群・岩手県北上川折居 2 群・長野県和田高山群・土屋橋群・小深沢群・諏訪星ヶ台群・蓼科冷山群の黒曜石（窪田　2009a・2009b）、栃木県高原山甘湯沢群の黒曜石（川口　2008）のように茨城から 100 ～ 500km も離れた地域から石材の供給が行われていることが判明している。こうした地域外からの搬入石材と地域内で産出する石材の石材別分布図等も今後作成していくことにより、最終氷期人類の移動ルートの解明への手がかりとすることが出来るように思われる。

## （3）データ作成者

DB 作成茨城県責任者：川口武彦
DB 入力地域分担者：鈴木素行、長谷川聡、駒澤悦郎、伊藤千洋、小林健太郎、新垣清貴

### 引用・参考文献

橋本勝雄　1995「茨城の旧石器時代」『茨城県考古学協会誌』7 号 ,pp.1-111　茨城県考古学協会
橋本勝雄　2002「茨城県における旧石器時代の編年」『茨城県における旧石器時代研究の到達点―その現状と課題―　発表要旨・資料集』,pp.120-125　ひたちなか市教育委員会・茨城県考古学協会
川口武彦　2008「＜コメント＞茨城県における高原山産黒曜石の利用状況」『石器文化研究』14 号 ,pp.120-125　石器文化研究会
窪田恵一　2009a「茨城県南部域におけるⅥ層段階旧石器時代資料―産地分析成果からみた中部高地産黒曜石利用の様相」『茨城県考古学協会誌』21 号 ,pp.1-20　茨城県考古学協会
窪田恵一　2009b「茨城県筑波・稲敷台地の細石刃石器群―近年検出資料の観察・分析報告―」『常総台地 16　鴨志田篤二氏考古学業 45 周年記念論集』,pp.146-155　常総台地研究会
及川　穣・池谷信之・高橋瑠美・鴨志田篤二・川崎純徳・安蒜政雄　2008「(1) 茨城県ひたちなか市後野遺跡の研究―A 地区出土黒曜石製剥片について―」『日本考古学協会第 74 回総会研究発表要旨』,pp.20-21　有限責任中間法人日本考古学協会

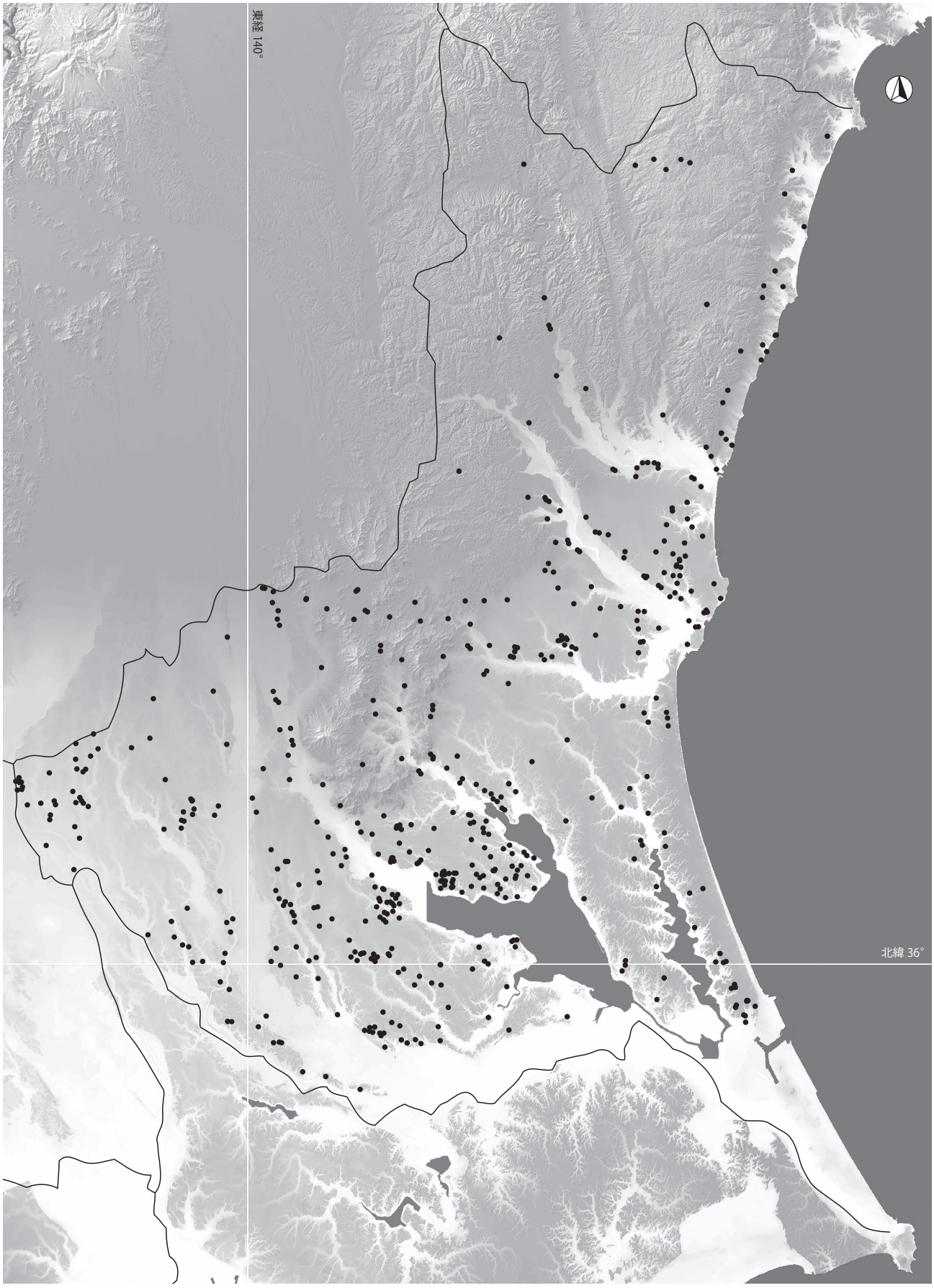


茨城県

# 09 栃　木　県

芹澤清八

## （1）栃木県における遺跡 / 文化層の数

（集成年月日：2009 年 10 月 31 日）

①旧石器（先土器・岩宿）時代・縄文時代草創期の遺跡 / 文化層数 ( ＝ ID 数）（321）
②旧石器（先土器・岩宿）時代の遺跡 / 文化層数（273）
③旧石器（先土器・岩宿）時代の遺跡数（233）
④出土層位やナイフ形石器・台形様石器等の器種によりナイフ形石器文化に属するとみられる遺跡 / 文化層数（115）
⑤出土層位や細石刃・細石核等の器種により旧石器時代細石刃文化に属するとみられる遺跡 / 文化層数（15）
⑥縄文時代草創期の遺跡 / 文化層数（37）
⑦縄文時代草創期の遺跡数（35）

## （2）遺跡 / 文化層データの解説

2006 年 6 月 30 日現在、データとして入力した遺跡数は 263、文化層数は 321 である。おそらくこの数字は、発掘調査件数が最大となる関東地方において最も少ない数字であろう。

先ず、旧石器時代の 233 遺跡・273 文化層ついて内訳をみると、調査が実施された遺跡が 134、採集等により確認された遺跡が 99 であり、調査実施率は 60％にも達していない。さらに、調査が実施された 134 遺跡では、表土中や後世の遺構内出土など、本来の原位置を保たないものが 74 も含まれている。これらを差し引いた 60 遺跡について検討すると、複数の文化層が認められる遺跡が僅かに十数程度であり、特に編年の基軸となるナイフ形石器を主体とする遺跡を抽出するとその数は極端に少なくなる。これらの貧弱な調査例に加え、ローム層自体の薄さや鍵層の欠落が、より細分化される編年研究、ひいては広範囲における石器群の対比をより困難にしていると言える。

編年研究の対象となる遺跡を調査順に示すと、下野市三ノ谷東（田代 1990）、小山市八幡根東（齋藤ほか 1996）・寺野東（森嶋ほか 1998）、宇都宮市大志白（戸田 1998）、河内郡上三川町多功南原（山口 1999）及び佐野市上林（出居ほか 2004）等がある。唯一、寺野東より鹿沼軽石層－暗色帯間より黒曜石製の剥片の出土があるが、定形的な石器は未だに皆無である。現在、大志白や上林にて確認されている基部加工のナイフ形石器と局部磨製石斧の共伴は暗色帯中下部であり、暗色帯の形成が同一のものとするならば南関東との出土層位に齟齬をきたしている。

また、これはまだ緒に就いたばかりであるが、今後の重要な研究テーマとして高原山黒曜石原産地遺跡群剣ヶ峯地区（矢板市教委 2007 ～ 2009）の調査がある。分布調査及びトレンチ調査から、当該期全般に特徴的な石器が出土しており、濃密な状況を示す下総・大宮・武蔵野台地を含め、広範囲に分布する高原山産黒曜石製石器との供給関係解明への大きな手がかりになることは間違いない。

さて本県には、これらの時期を大きく遡る遺跡として考えられる栃木市星野（芹沢 1966・1968・1969）・向山（芹沢 1980）、佐野市上富士遺跡（戸田 1969）及び足利市大久保（西脇 1973）等、芹沢長介が推し進めてきた珪岩製旧石器が存在する。調査当初より疑念は尽きず、宮城県域を中心とする一連の前・中期旧石器遺跡の発見によって、珪岩製旧石器問題は決着したかに見えた。同時に、一部からは擬石器との考えも提出されているが、改めてその問題を日本旧石器学会が論じなければならないであろう。

細石刃文化に属する遺跡数及び文化層数は共に 15 であり、文化層が複数存在する遺跡はみあたらない。稜柱系では鹿沼市坂田北（宇大考古研 1981，岩上・森嶋 2001）・小山市寺野東（森嶋ほか 1998）、削片系では下都賀郡岩舟町赤羽根（田代ほか 1984）、幌加型では佐野市エグロ（芹澤 2001）などがある。

## （3）データ製作者

DB 作成栃木県責任者：芹澤清八
DB 入力地域分担者：谷中　隆、津野田陽介

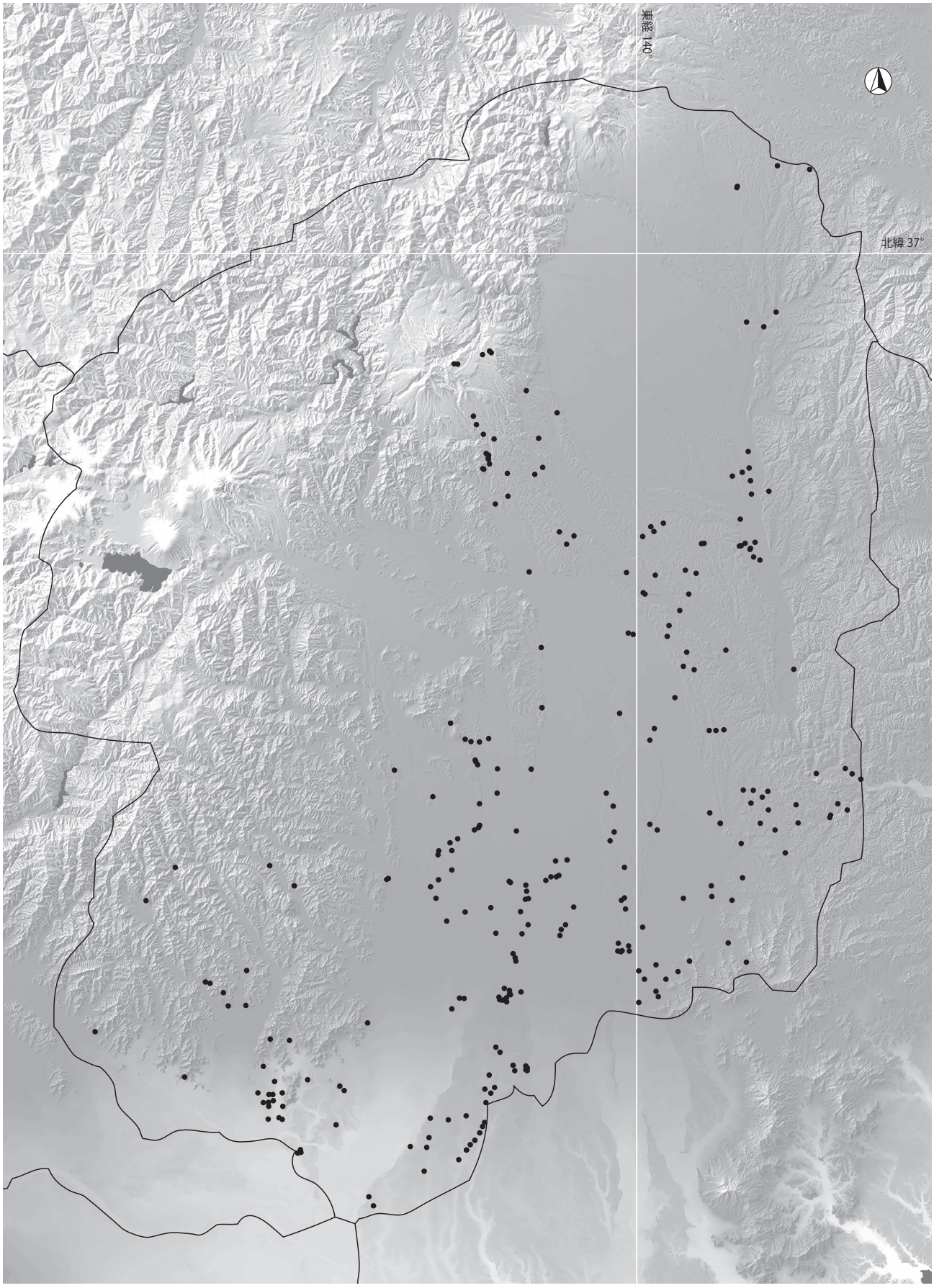


栃木県

# 10　群　馬　県

麻生敏隆

## （1）群馬県における遺跡 / 文化層の数

（集成年月日：2009 年 7 月 9 日）

①旧石器（先土器・岩宿）時代・縄文時代草創期の遺跡 / 文化層数（＝ ID 数）（536）
②旧石器（先土器・岩宿）時代の遺跡 / 文化層数（460）
③旧石器（先土器・岩宿）時代の遺跡数（363）
④出土層位やナイフ形石器・台形石器等の器種により、ナイフ形石器文化に属するとみられる遺跡 / 文化層数（145）
⑤出土層位や細石刃・細石核等の器種により、旧石器時代細石刃文化に属するとみられる遺跡 / 文化層数（41）
⑥縄文時代草創期の遺跡 / 文化層数（77）
⑦縄文時代草創期の遺跡数（72）

## （2）遺跡 / 文化層データの解説

本県での遺跡 / 文化層数について記述したものとしてまず筆頭にあげられるのが、岩宿遺跡の発見者である相沢忠洋に関係するものである。彼の赤城山麓を中心とする活動は、杉原荘介らにより 1965 年に刊行された『日本の考古学Ⅰ　先土器時代』に集約されている。当時の全国での全遺跡数 359 遺跡のうち、実に約 13% を占める 47 遺跡が本県の事例であり、その大部分が相沢の発見したものである。岩宿遺跡発掘 40 周年を記念して 1989 年に群馬県立歴史博物館で開催された『岩宿 40 年－赤土に潜む文化』の展示では、作成にあたった麻生らにより 99 遺跡が紹介されており、北毛から赤城山西麓・西毛・赤城山南麓・東毛の地域分けがなされ、1980 年代の開発行為の増加と発掘調査の増大を反映して倍増の量である。1994 年の岩宿フォーラムでは、「群馬編年」のⅠ～Ⅳ期の作成と共に、105 遺跡 57 地点の遺跡数をまとめている。さらに、今回のデータを作成している段階のまとめとしての 2008 年の岩宿フォーラムがあげられる。そこでは、遺跡の立地と分布についても記述しているので、参考にして頂きたい。

本県での遺跡の内容などから読み取れるものとして、まず時期別の遺跡数とその分布の傾向があげられる。

最も大きな特徴として、全国的にみても多い AT 下位の時期の遺跡数がある。特に環状ブロック群を形成する遺跡は、関東地方では千葉県と肩を並べるほどの数であり、その石器組成や内容も第一級の資料である。1993 年の岩宿フォーラムの記念すべき第 1 回目のテーマとして取り上げ、その形成について多くの議論がなされたが、残念ながらいまだに決着はみていない。

それに対して、AT 直上の時期の遺跡は、極端に数が少なくなるとと共に、その規模も小さい。これについては、全国的な規模での AT 降灰に加えて、その後の数回の浅間山の火山活動の影響もあわせて考える説もある。

また、瀬戸内技法に代表される国府型ナイフ形石器については、近年になって渋川市の上白井西伊熊遺跡で多数の良好な資料が発掘されるまで、県内では関連資料すらほとんど認められなかったのも事実である。

次の槍先形尖頭器の段階では、武井遺跡に代表される大規模な遺跡を核とした赤城山南麓の遺跡群が形成されていることが特徴である。武井遺跡そのものは石材の原産地に隣接しておらず、なぜこのような大規模遺跡が形成されたのか、その理由の解明が課題である。

細石器の段階では、硬質頁岩を利用した削片系（湧別技法）の遺跡が多いが規模は小さく、黒曜石や頁岩を利用した円錐状の遺跡はさらに少ない。この段階の特徴的な石器である荒屋型彫器の単独出土も安中市の落合遺跡など数ヵ所でみられ、この段階の遺跡数を増やしている。

最後に、旧石器時代終末期から草創期にかけての段階の遺跡数はやや多くなるものの、石器組成など資料が揃っている遺跡は、隆起線文系土器の段階では渋川市の白井北中道遺跡や前橋市の徳丸仲田遺跡、爪形文土器段階の太田市の中宿遺跡、表裏縄文系土器の段階ではみどり市の西鹿田中島遺跡など少なく、他の時期と同様に大部分は単独に近い出土事例であるのが特徴でもある。

今回の集成作業を通じての課題としては、いくつかの中から特に下記の二点について取り上げてみる。

まず、関口博幸らが指摘する浅間山の火山活動による台地の埋没や、榛名山や赤城山の山麓での土石流などによる地形の変化など、火山の影響が遺跡を見えなくしてしまっている可能性がある点である。だが、これについてはあくまでも可能性の指摘であり、実際にどのくらいの数の遺跡が埋没しているかどうかも不明であり、さらに数 10 ｍもの規模で厚く堆積した地層を掘削してまでの発掘調査は現実には無理があり、解明は難しい。

また、前記した上白井西伊熊遺跡で検出された在地の安山岩を利用した瀬戸内系の石器群については、その石器組成の内容や接合関係からこれまで県内はもとより、東日本地域全体からみても超一級品の資料であり、今後大いに議論の対象となるであろう。

## （3）データ作成者

DB 作成群馬県責任者：麻生敏隆
DB 入力地域分担者：阿久澤智和、井上慎也、軽部達也、小菅将夫、後藤佳一、勢藤　力、中島　誠、中村　渉、萩谷千明、村田学史

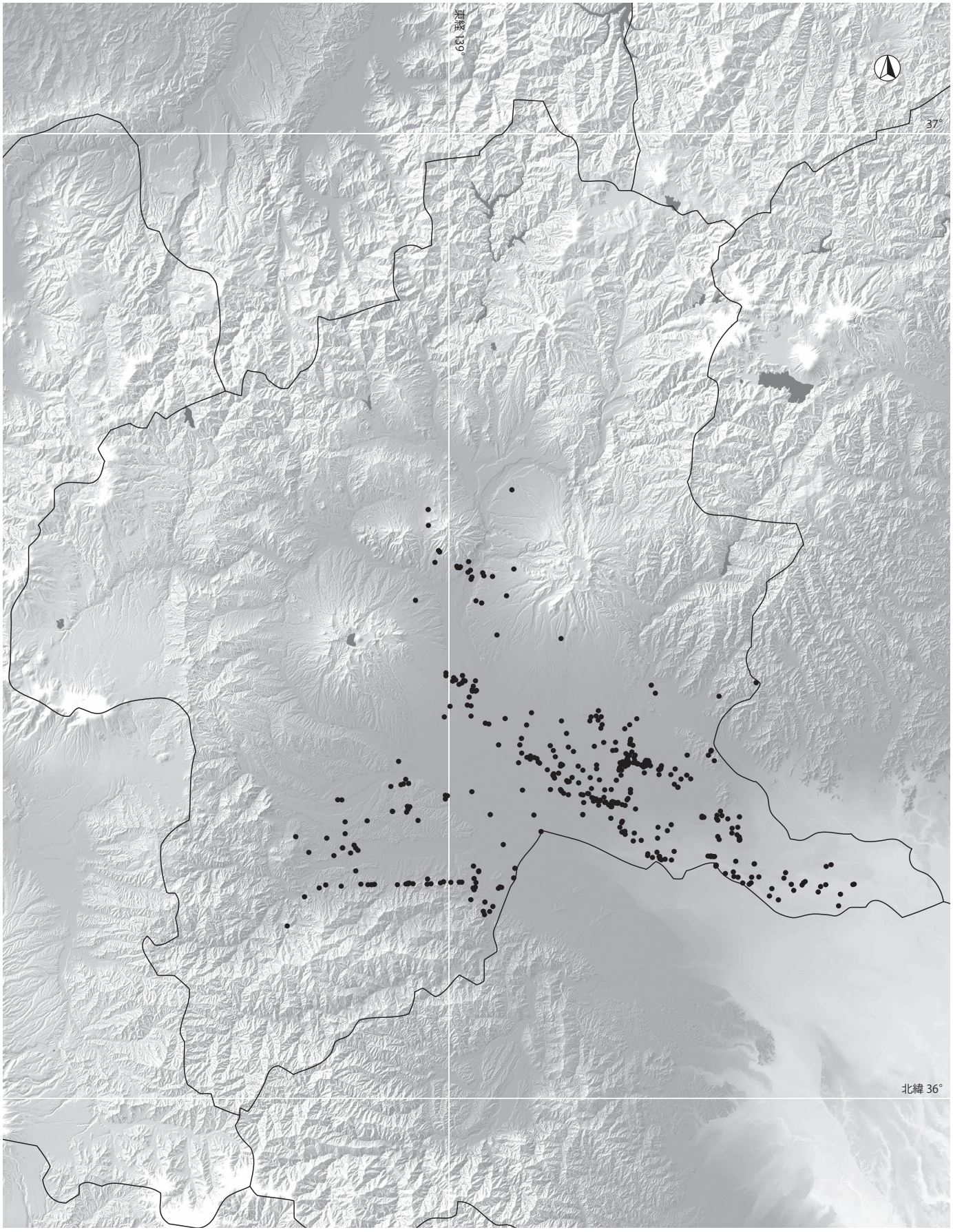


群馬県

# 11　埼　玉　県

西井幸雄

## （1）埼玉県における遺跡 / 文化層の数

（集成年月日：2009 年 7 月）

①旧石器（先土器・岩宿）時代・縄文時代草創期の遺跡 / 文化層数（＝ ID 数）（801）
②旧石器（先土器・岩宿）時代の遺跡 / 文化層数（768）
③旧石器（先土器・岩宿）時代の遺跡数（472）
④出土層位やナイフ形石器・台形石器等の器種により、ナイフ形石器文化に属するとみられる遺跡 / 文化層数（457）
⑤出土層位や細石刃・細石核等の器種により、旧石器時代細石刃文化に属するとみられる遺跡 / 文化層数（68）
⑥縄文時代草創期の遺跡 / 文化層数（66）
⑦縄文時代草創期の遺跡数（65）

## （2）遺跡 / 文化層データの解説

埼玉県は、東京都に接するため研究史の早い段階で幾つかの遺跡及び発掘調査が注目された。しかし、火山灰の供給源と離れているためローム層の堆積が薄く、隣接する他県と比べると小規模な遺跡が殆どであることから、石器群の編年研究等には適さない地域と考えられ、研究対象として積極的に取り上げられることが少なかった。

１）先行業績

埼玉県に於ける遺跡の集成は、３回行なわれている。第 1 回目は、先史文化研究会による 1970 年の「大宮台地の先土器時代新資料」と 1971 年の「大宮台地の先土器時代新資料（続）」によって、本格的な遺跡集成が実施された。埼玉県全域で 71 遺跡を数えた。

第２回目は、1986 年に埼玉県埋蔵文化財調査事業団の『研究紀要 86 ‘』に「埼玉県大宮台地の先土器文化」としてまとめた。大宮台地に限定されたが、遺跡は 116 ヵ所である。

第３回目は、1997 年に埼玉考古別冊第５号『埼玉の旧石器時代』において、県内全域の遺跡集成を行った。その時点で 492 遺跡を数えた。今回の集成と比べ遺跡数が少ないのは、地点・文化層をまとめているためである。

２）遺跡分布の特徴

埼玉県は、関東平野の中央部に位置し海とは接していない。地形は大きく見ると西側が山地、東側が平野となっている。平野部は北から南に流れる複数の大河川によって、武蔵野台地・入間台地等、大宮台地、下総台地に分かれ、その間を低地が占めている。旧石器時代の遺跡は、西側の山地にはほとんど見つかっておらず、台地と丘陵上に多くが分布している。

武蔵野台地は、南西部が東京都、北部が埼玉県である。埼玉県側の特徴は、柳瀬川の北側に位置する扇状地と南側の荒川に面する地域に分けられる。柳瀬川の北側は青梅市を扇頂とする扇状地地形が良好に残っており、旧石器時代の遺跡は、狭山丘陵周辺の扇頂部と、荒川に面する扇端部に多く分布していることが知られているが、近年、遺跡分布が希薄と考えられていた扇央部から、遺跡が多く見つかり、凹地や野水及び地下水との関係が注目されている。

大宮台地は、南部を中心に低地に面する台地縁辺及び台地内の小河川流域に、小規模な遺跡が密集している。南部に遺跡分布が偏るのは、都市化に伴う開発による部分が大きいが、北東部は、関東造盆地運動によって台地の多くが沖積面の下に埋没しているため、遺跡の発見が難しいことと、開析作用による遺跡の消滅が原因と考えられる。しかし、遺跡の調査事例は増えており、神の木２遺跡等で良好な石器群が調査されている。

下総台地は、一部が江戸川の開削によって埼玉県側に取り込まれている。遺跡数は少ないが風早遺跡等がある。

３）今後の課題

関東地域は、南関東と北関東に従来区分されてきたが、旧石器時代の地形的特徴から、武蔵野台地等を西関東、下総台地等を東関東とする視点が提示されている。埼玉県はその東西の中間に位置しており、県独自の地形的単位としての大宮台地は、旧石器時代には群馬県の館林台地、赤城南麓と一体であったと考えられている。今後、関東地域の東西を結ぶ地点として、石器群の型式学的特徴や石材消費のあり方等が注目されよう。

## （3）データ作成者

DB 作成埼玉県責任者：西井幸雄
DB 入力地域分担者：加藤秀之、小林あい、村端和樹

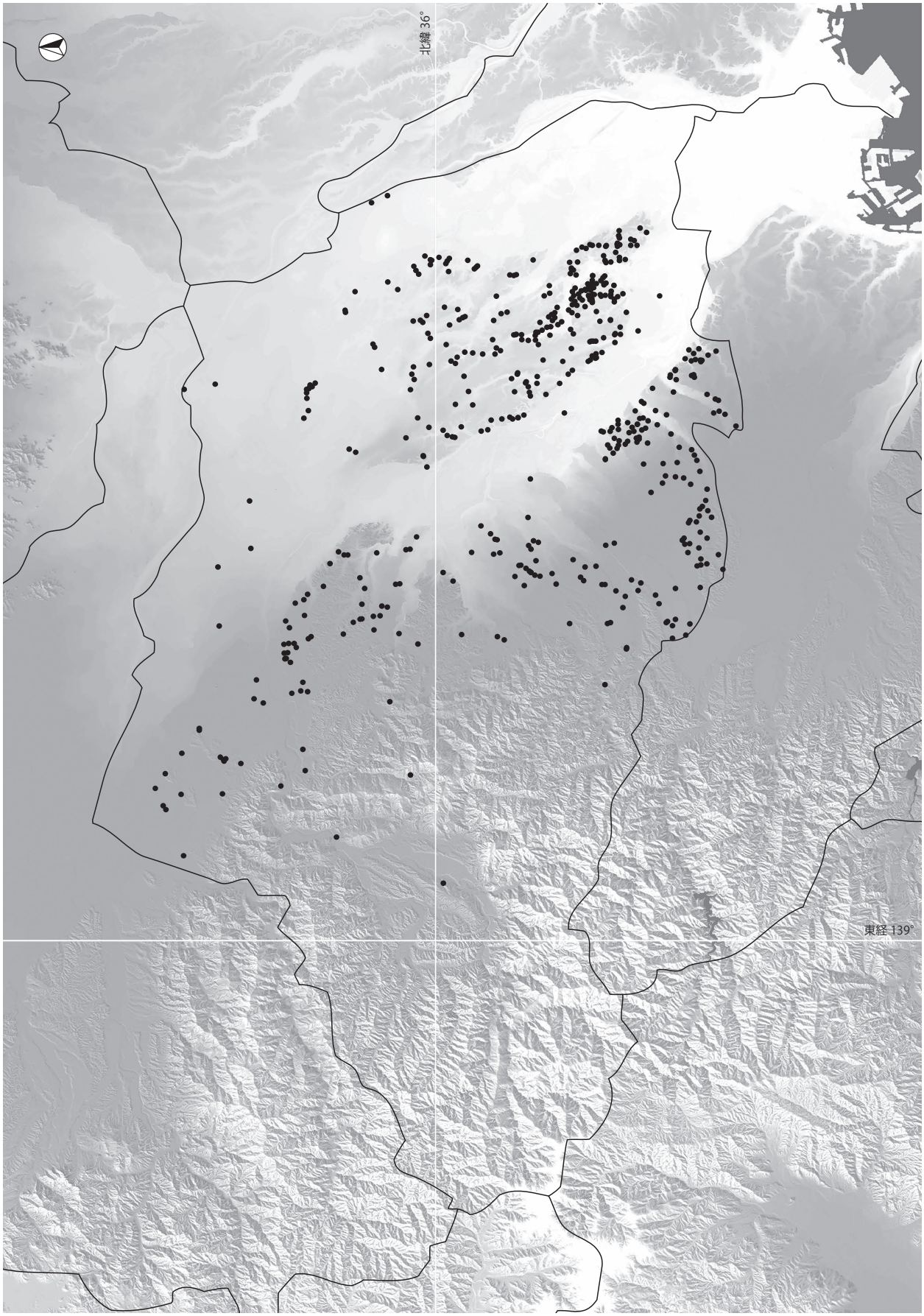
北緯 36°
東経 139°
埼玉県

# 12 千　葉　県

島立　桂

## （1）千葉県における遺跡 / 文化層の数

（集成年月日：2009 年 10 月 31 日）

①旧石器（先土器・岩宿）時代・縄文時代草創期の遺跡 / 文化層数（＝ ID 数）（2,409）
②旧石器（先土器･岩宿）時代の遺跡 / 文化層数（2,191）
③旧石器（先土器・岩宿）時代の遺跡数（988）
④出土層位やナイフ形石器・台形石器等の器種により、ナイフ形石器文化に属するとみられる遺跡 / 文化層数（2,060）
⑤出土層位や細石刃・細石核等の器種により、旧石器時代細石刃文化に属するとみられる遺跡 / 文化層数（131）
⑥縄文時代草創期の遺跡 / 文化層数（351）
⑦縄文時代草創期の遺跡数（334）

## （2）遺跡 / 文化層データの解説

千葉県における旧石器（先土器・岩宿）時代・縄文時代草創期の遺跡分布は、現在の土地利用や開発、調査の多寡に少なからず影響を受けていると考えられるが、大局的には、千葉県北半部のほぼ全域と、南半部の東京湾に沿った帯状の範囲に展開する。これは、台地と区分されている範囲（＝下総上位面、下総下位面、千葉第一段丘、千葉第二段丘）に一致する。

遺跡の分布を細かく見ると、平坦な台地を樹枝状に開析する谷の周囲に遺跡が集中する。また、千葉県には、県のほぼ中央で「Y字状」に交差する分水界が通っているが（太平洋－東京湾分水界、土気－銚子分水界）、遺跡分布図からも読み取れるとおり、分水界は空白の帯となっている。このことは、谷と分水界とが遺跡の分布を考えるうえで､重要な地理的要件となることを示している。

今回、ナイフ形石器文化と細石刃文化、縄文時代草創期に区分して集計したが、この３時期による遺跡分布の偏りは見られない。とくに、一般的には、縄文時代草創期になると、原産地遺跡と消費遺跡との違いが明瞭になるとともに、ナイフ形石器文化の遺跡に比べて立地が多様化することが知られている。しかし、千葉県では、立地の多様化が顕著となる神子柴・長者久保石器群や本ノ木型尖頭器に代表される石器群についても、台地上の消費遺跡に限られ、ナイフ形石器文化の遺跡と分布、立地の違いは見られない。

細石刃文化の遺跡も、基本的には全体の傾向と一致するが、従来からの指摘どおり、北方系の細石刃石器群は、印旛沼水系の鹿島川に沿った、特異な分布状況を示している。

先行業績としては、千葉県の旧石器（先土器・岩宿）時代・縄文時代草創期全般を対象として、遺跡の集成を行ったもの（田村ほか 1984 年）、北方系細石刃石器群出土遺跡を集成したもの（島立ほか 1997 年）、槍先形尖頭器出土遺跡を集成したもの（田村ほか 2001 年）、縄文時代草創期の遺跡を集成したもの（岡本ほか 2002 年）、細石刃石器群出土遺跡を集成したもの（永塚 2003 年）などがあげられる。

遺跡一覧の留意点は、以下のとおりである。

１．表面採集資料や発掘調査時の一括資料に対しては、その内容に関わらず、１行で扱った。なお、ナイフ形石器と細石刃、有茎尖頭器を含む表面採集の遺跡を３文化層と数える方法で集計すると、（１）①の数は 2,542 となる。

２．同一遺跡に対して複数の調査・報告がある場合は、複数行とした。本来、同一遺跡の同一文化層であれば、調査・報告回数にかかわらず１行にすべきであるが、文献ごとに文化層に応じた行数を設定した。

そのほか、データに遺漏が多く、今後、継続的に加筆修正が必要である。

## （3）データ作成者

DB 作成千葉県責任者：島立 桂、永塚 俊司
DB 入力地域分担者：宇井 義典

引用・参考文献

岡本 東三ほか編　2002『千葉県史編さん資料　市原市南原遺跡縄文時代草創期石器資料調査報告書』(財）千葉県史料研究財団
酒井 浩志ほか　2004『印旛の原始・古代－旧石器時代編－』(財）印旛郡市文化財センター
島立 桂ほか　1997「千葉県における北方系細石刃石器群」『第４回石器文化研究交流会－発表要旨－』石器文化研究会ほか
田村 隆ほか　1984『房総考古学ライブラリー１　先土器時代』(財）千葉県文化財センター
田村 隆ほか　2001『千葉県文化財センター研究紀要』22、(財）千葉県文化財センター
永塚 俊司　2003「南関東地域の細石刃文化」『シンポジウム日本の細石刃文化Ⅰ－日本列島における細石刃文化－』八ヶ岳旧石器研究グループ

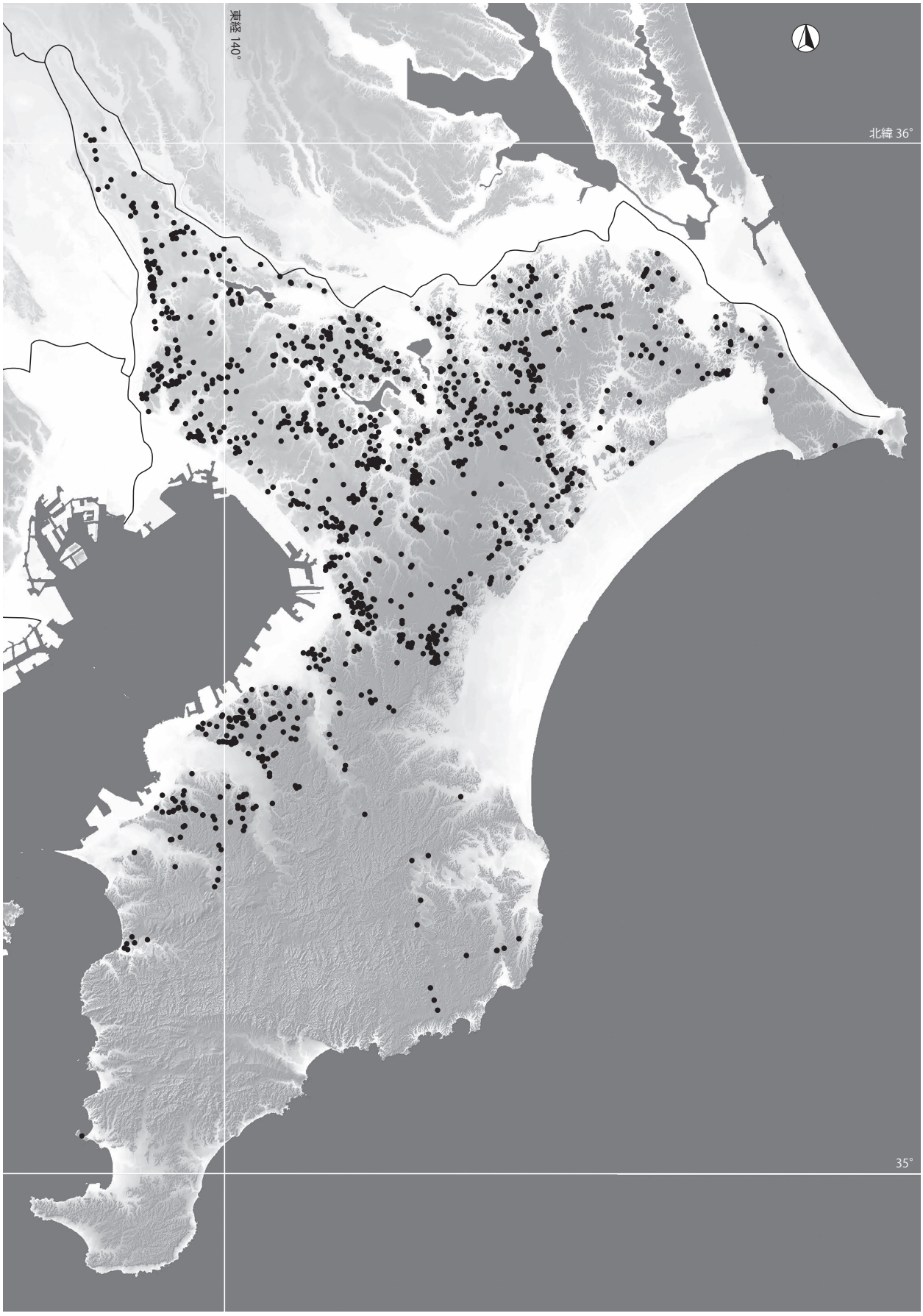


千葉県

# 13 東　京　都

野口　淳・伊藤　健

## （1）東京都における遺跡 / 文化層の数

（集成年月日：2009 年 10 月 31 日）

①旧石器（先土器・岩宿）時代・縄文時代草創期の遺跡 / 文化層数（＝ ID 数）（2,069）
②旧石器（先土器･岩宿）時代の遺跡 / 文化層数（1,916）
③旧石器（先土器・岩宿）時代の遺跡数（650）
④出土層位やナイフ形石器・台形石器等の器種により、ナイフ形石器文化に属するとみられる遺跡 / 文化層数（1,467）
⑤出土層位や細石刃・細石核等の器種により、旧石器時代細石刃文化に属するとみられる遺跡 / 文化層数（171）
⑥縄文時代草創期の遺跡 / 文化層数（178）
⑦縄文時代草創期の遺跡数（147）

## （2）遺跡 / 文化層データの解説

東京都の旧石器時代遺跡は、おおむね台地・丘陵部にあり、新期ローム（立川ローム）層の安定分布域と重なる。地形区分上は武蔵野台地が 415 遺跡と最も多い。先行する集成研究（比田井民子編 2000『多摩川流域の段丘形成と考古学的遺跡の立地環境』）より飛躍的に増加しているのは、おもに集成基準の違いによる。多摩丘陵は 219 遺跡で、その大半がニュータウン事業地域内である。ほかに秋留台地、日野台地、八王子諸丘陵などにも遺跡があるが、崩積性の堆積が卓越する山間部での発見例はわずかである。都区部東部の低地部、島嶼部からの報告例もまだない。なお本 DB は東京都遺跡地図・台帳（東京都教育庁）を基礎データとし、「遺跡」の区分単位もこれに準拠とした。位置座標については、すべて都遺跡地図（1/2,500）で確認の上、世界測地系による緯度経度を取得、入力した。

東京都における旧石器時代遺跡の発見・調査は、板橋区茂呂遺跡（1951 年）以来の歴史を有する。都区部西部や北・西多摩地区では、在野の研究者を中心とした分布調査などにより、早くから遺跡の所在が知られてきた。南多摩地区では多摩ニュータウン事業地域を中心に遺跡分布が把握されている。戦前から市街地化が著しかった都区部中・南部では 1990 年代後半より再開発による調査件数が急増、あらたな遺跡が明らかになりつつある。

東京都における旧石器時代遺跡の調査の特徴は、とくに都区部と北多摩地区を中心に調査件数の多さに対して 1 件あたりの調査面積が小さいことがあげられる。このため同一遺跡が複数の小規模な調査地点に分かれている場合が少なくない。たとえば東京都鈴木遺跡では約 0.27km$^2$ の範囲の中に範囲確認調査を含め 24 の調査地点があり、複数文化層の重畳により 78 の石器群が登録されている。本 DB では、1/2.5 万地形図上で識別可能な地点にはそれぞれ位置座標を入力している。なお調査の単位としては 1 件であっても、広大な範囲の中で連続しておらず明らかに異なる地形単位に分布している地点・地区について、分布状況を勘案し地点を分けて登録している場合がある。

文化層の区分については、原則的に報告書にしたがっている。このため、とくにナイフ形石器文化期後半から細石器、縄文草創期までの遺物が区分されずに同一の文化層あるいは石器群として報告されているものがある。同様に、同一ないし重複する層位からの出土資料を区分、報告している場合も報告書に従っている。縄文時代以降の包含層・遺構覆土やかく乱などから出土している資料についても同様である。このため個別の石器群の帰属時期を、出土石器や層位から一義的に判断することは難しい。

出土石器についても、原則的に報告書の記載に従っている。ナイフ形石器には、立川ローム層Ｘ層段階の「ナイフ状石器」などが含まれている。台形石器には、ナイフ形石器文化前半期だけでなく、後半期の資料が含まれている。石斧にも、ナイフ形石器文化前半期に共伴するものだけでなく、「神子柴型」以外の旧石器時代終末～縄文草創期相当の資料が含まれている。また各遺跡・調査地点の報告書および東京都遺跡地図・台帳上では縄文草創期の扱い・区分が一貫していない。本 DB への入力にあたって、原則として多縄文系土器群（押圧縄文・回転縄文･表裏縄文土器群）は草創期土器として扱ったが、撚糸文系土器群と共伴石器は除外した。

## （3）データ作成者

DB 作成東京都責任者：伊藤　健、野口　淳
DB 入力地域分担者：下原裕司、藤田征史、柴田亮平

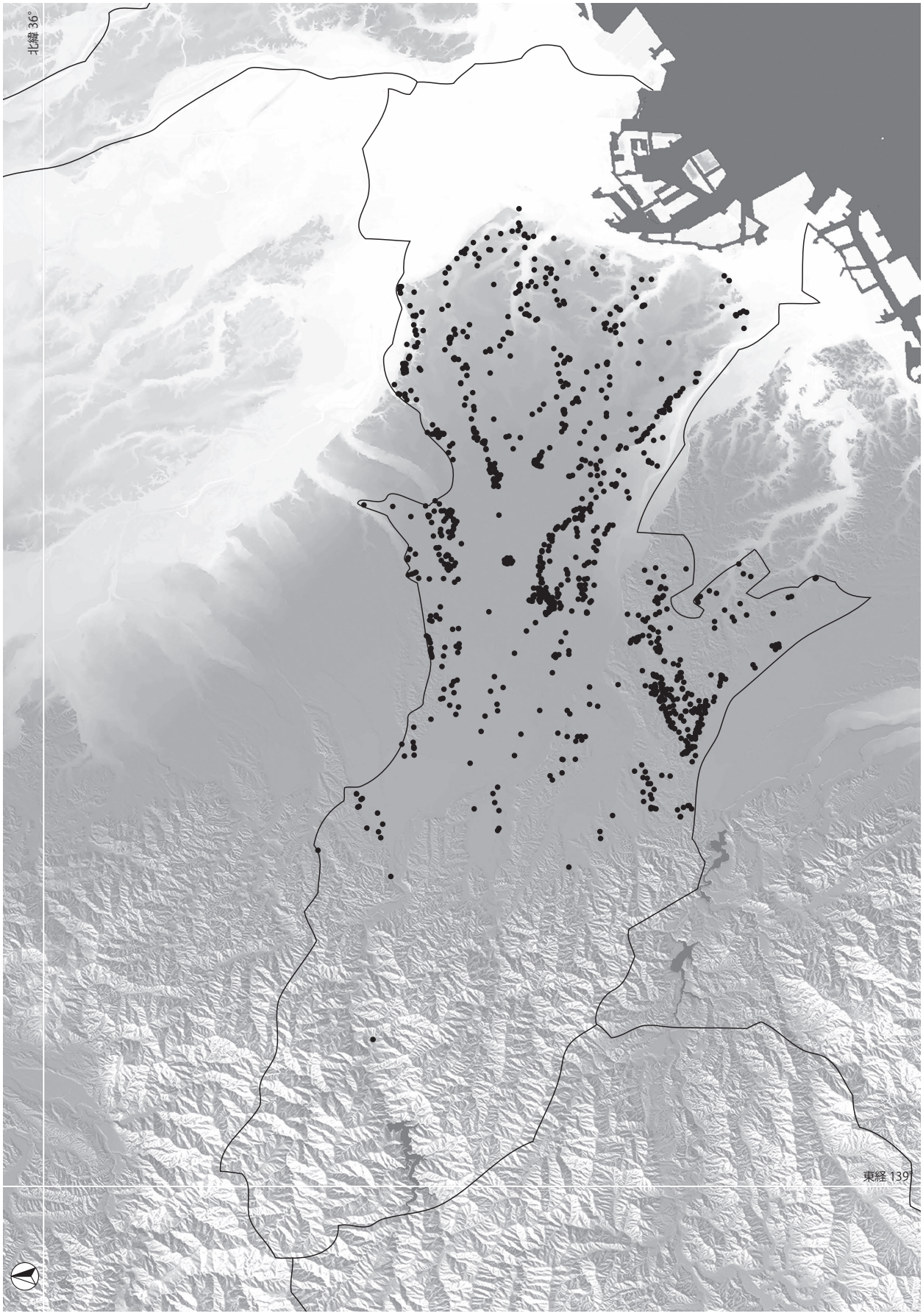
北緯 36°
東経 139°
東京都

# 14 神奈川県

栗原伸好・加藤勝仁

## （1）神奈川県における遺跡 / 文化層の数

（集成年月日：2009 年 10 月 31 日）

①旧石器（先土器・岩宿）時代・縄文時代草創期の遺跡 / 文化層数（＝ ID 数）（984）
②旧石器（先土器・岩宿）時代の遺跡 / 文化層数（856）
③旧石器（先土器・岩宿）時代の遺跡数（456）
④出土層位やナイフ形石器・台形石器等の器種により、ナイフ形石器文化に属すると見られる遺跡 / 文化層数（761）
⑤出土層位や細石刃・細石核等の器種により、旧石器時代細石刃分化に属するとみられる遺跡 / 文化層数（108）
⑥縄文時代草創期の遺跡 / 文化層数（139）
⑦縄文時代草創期の遺跡（132）

## （2）遺跡 / 文化層データの解説

神奈川県では、1957 年に和島誠一、岡本勇等によって横浜市本郷遺跡の発掘調査が実施されて以来、旧石器時代の遺跡数 456 ヵ所、縄文時代草創期の遺跡数 132 ヵ所と数多くの遺跡が発見されている。本県は、日本列島内でも有数の当該期遺跡の密集地帯であったと言えよう。

なお、データの集計に当たり、1 遺跡（文化層）内から時期の異なる複数の遺物の出土が認められている場合は、各々の時期でその遺跡（文化層）数を加算している。

本県における旧石器時代の遺跡分布に関する研究は古く、岡本勇・松沢亜生による相模野台地北部から中央部付近における遺跡数 44 ヶ所 56 地点の報告（1965）や相模考古学研究会（1971）による相模野台地全域におよぶ 167 遺跡の報告の中で、以下に記す遺跡分布の今日的な特徴がほぼ提示されている。また、旧石器時代研究に大きな影響を与えた月見野遺跡群の調査もこの分布調査により発見・調査されている。

本県で発見されている数多くの遺跡、とりわけ旧石器時代の遺跡は、本県を大きく東西に二分する相模川の左岸に広がる東西約 10km、南北約 30km を測る相模野台地上にそのほとんどが分布している。さらにこれらの遺跡の大部分は、この台地上を流れる境川・引地川・蓼川・目黒川・目久尻川・鳩川・姥川等の小河川流域の台地縁辺部に立地している。

また、相模野台地上には、高位から座間丘陵・高座丘陵・相模原面・中津原面・田名原面・陽原面という地形面が形成されており、各地形面には富士・箱根を起源とする火山灰層が厚く堆積している。ローム層中には暗色帯が顕著に観察され、黄褐色ローム（L1S・L1H・L2・・・L6）と暗色帯（B0・B1・B2・・・B5）とが互層を呈している。このため、本台地上の編年研究は、他地域の各石器群の編年的位置付けを行う際にも一つの時間的指標とされてきた。但し、発掘調査実施遺跡数の増加に伴い調査地域が広範となると、暗色帯があまり暗みを帯びない事例も随所で確認されることから、各遺跡間で統一的に用いられている暗色帯という用語は、あくまで「相当層」という認識に立って用いる必要があろう。また、土層の良好な堆積は、逆に古い段階の調査を困難とする。このため、これまでに発見されている遺跡は、そのほとんどが立川ローム層中出土の遺跡である。

遺跡の分布を層位ごとに見ていくと、姶良 Tn 火山灰を含む L3 層より古段階の遺跡は、台地中央部付近を主体に南端部～北部にかけて一定の距離を保って分布している。また、南東部の三浦半島地域にも僅かであるがその分布が認められる。姶良 Tn 火山灰降灰直後で角錐状石器を石器組成に含む B2 層段階の遺跡数は、本県で最も多く 100 遺跡以上の遺跡が台地中央部付近を主体にところ狭しと分布している。その上層の L2 層より新しい段階の遺跡については、姶良 Tn 火山灰降灰以前のように各遺跡間は一定の距離を有して分布している。但し、B1 ～ L2 層段階及び縄文時代草創期段階の遺跡は、その分布が相模川以西の県西部や台地の東側に隣接する多摩丘陵上に広がる。山間部の宮ヶ瀬遺跡群で遺跡が発見されるのも B1 ～ L2 層段階以降のことである。

なお、今回の作業を実施するにあたり、島田　望氏の協力を得た。記して感謝申し上げる。

## （3）データ作成者

DB 作成神奈川県責任者：加藤勝仁、栗原伸好
DB 入力地域分担者：井関文明、大塚健一、長澤邦夫、畠中俊明、三瓶裕司、吉田政行、脇　幸生

引用・参考文献

岡本勇・松沢亜生　1965「相模野台地におけるローム層内遺跡群の研究」『物質文化』（6）,pp.1-14　物質文化研究会
相模考古学研究会　1971『先土器時代遺跡分布調査報告書　相模野篇』　相模考古学研究会

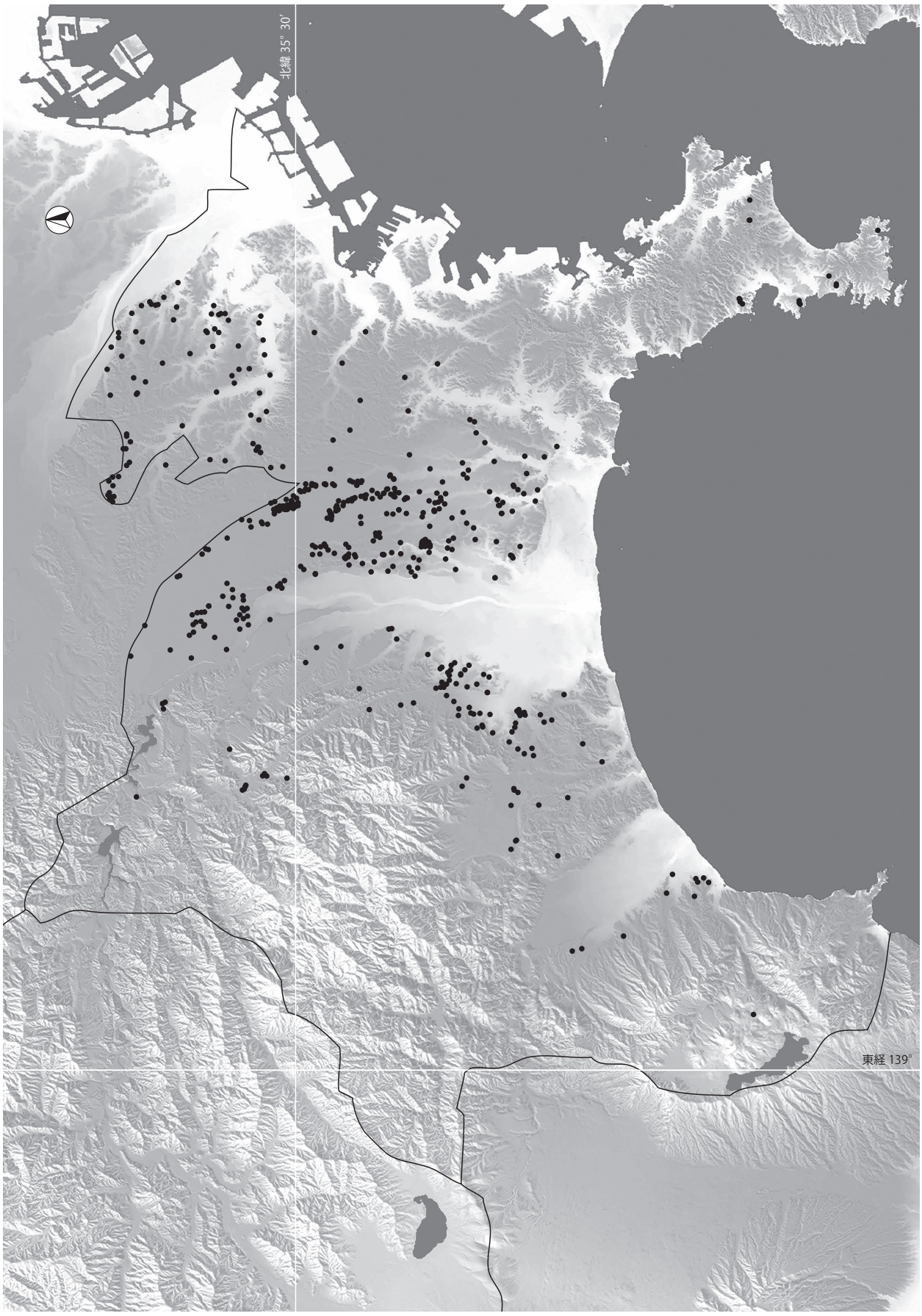
北緯 35° 30′
東経 139°
神奈川県

# 15　新　潟　県

沢田　敦

## （1）新潟県における遺跡 / 文化層の数

（集成年月日：2000 年 10 月 31 日）

①旧石器（先土器・岩宿）時代・縄文時代草創期の遺跡 / 文化層数（＝ ID 数）（400）
②旧石器（先土器・岩宿）時代の遺跡 / 文化層数（321）
③旧石器（先土器・岩宿）時代の遺跡数（314）
④出土層位やナイフ形石器・台形石器等の器種により、ナイフ形石器文化に属するとみられる遺跡 / 文化層数（166）
⑤出土層位や細石刃・細石核等の器種により、旧石器時代細石刃文化に属するとみられる遺跡 / 文化層数（39）
⑥縄文時代草創期の遺跡 / 文化層数（98）
⑦縄文時代草創期の遺跡数（98）

## （2）遺跡 / 文化層データの解説

今回のデータ集計は、報告書、県・市町村史、資料紹介、論文などに基づいたほか、新潟県教育委員会の埋蔵文化財包蔵地カードを参考とした。ただし、当該期の遺物が出土した遺跡であっても、出土状況や立地から遺跡である可能性のないものや低いものはデータ化していない場合がある。入力は下記の責任者・地域分担者でおこなったが、ほかに鈴木俊成氏、田村浩司氏から多大なご協力を賜った。お礼申し上げる。

新潟県内の旧石器時代（以下「旧石器」）・縄文時代草創期（以下「草創期」）の遺跡 / 文化層は 400 にのぼり、旧石器が 321、草創期が 98 である。旧石器ではナイフ形石器（以下「ナイフ」）文化が 166、細石刃文化が 39 である。ナイフ文化はナイフや台形様石器、神山型などの彫器の存在、細石刃文化では細石刃、細石刃核、荒屋型彫器の存在を指標とした。本県では、石刃、掻器は器種の存在が時期決定の指標とはならず、形態の詳細な検討が必要なため、今回は考慮していない。

ナイフ文化では、東山、杉久保両石器群に代表される石刃石器群の遺跡が大半で、これに国府系の要素をもつ遺跡が少数見られる。細石刃文化では北方系のものが大半であり、円錐・稜柱形の細石刃核を主体とする遺跡は荒川台遺跡、田井Ａ遺跡などごく少数である。

草創期は、土器、有舌尖頭器、石斧、半月形石器などの存在を指標とした。旧石器初頭の石斧の出土例は少なく、斧形石器、石斧の大半は草創期のものである。尖頭器は草創期と先行するものがあり、草創期のものが多いと思われるが、両者の識別には形態学的な検討が必要である。今回、この作業をなしえなかったことから、尖頭器を時期判断の根拠とはしなかった。

遺跡数では、重層遺跡が少ないことが本県の特徴である。薄いローム堆積が理由の一つであるが、同一遺跡で型式学的に時期の異なる石器群が確認される事例も多くないことから、南関東に代表される重層遺跡の多い地域とは遺跡形成過程が異なることが背景と考えられる。

県全域を対象とした旧石器・草創期の遺跡集成としては、小熊・立木によるものがまとまっており、旧石器 215、草創期 106 の遺跡が集成されている（小熊・立木 1994）。旧石器遺跡の内訳は、ナイフ文化 70、細石刃出現以前の尖頭器を伴うもの 26、細石刃文化 27 とされている。本データベースはいずれもこれを大きく上回るが、この十数年間における主に開発に伴う調査の進展が最大の要因であろう。特に、大規模な国営ほ場整備に伴い多数の遺跡が発見された津南町では、旧石器で 23 → 83 と遺跡数が大幅に増加した。また、地域の研究者による踏査活動の成果もその一因である。草創期の遺跡数は本データベースの方が少ないが、これは前述した尖頭器の取り扱いに起因するものである。

遺跡分布としては、加治川流域・笹神丘陵地域（新発田市・阿賀野市）、五十嵐川流域（旧下田村、現在は三条市）、津南・旧中里村（現在は十日町市）地域に遺跡の集中域が目につく。いずれも、よく発達した河岸段丘、問題意識を持った地元研究者による踏査・調査、という地理的・学史的な背景のある地域である。

この三地域を含め、遺跡は主に河岸段丘や丘陵縁辺に立地する。本県ではこうした段丘・丘陵が沖積平野下に延びて埋没している場合があり、現平野部の地下深くにも旧石器・草創期遺跡が埋没しているものと思われる。また、近年では段丘・丘陵の小規模な平坦地で遺跡が発見される事例が見られる。現況が山林であることが多く、踏査などで発見することが困難な立地環境である。こうした状況を考慮すると、本県の潜在的な遺跡数は本データを大幅に上回るものと思われる。

今回集成したデータは地域の旧石器研究の礎となるものである。器種・形態組成、石材などのより詳細なデータを追加しながら研究を進めていくことが今後の課題であろう。なお、今回多数の地域分担者のご協力を仰いだため、記載に不統一な部分があるかもしれない。その責はすべて都道府県責任者にあることを付言しておく。

## （3）データ作成者

DB 作成新潟県責任者：沢田　敦
DB 入力地域分担者：諫山えりか、小熊博史、笠井洋祐、勝山百合、加藤　学、佐藤雅一、菅沼　亘、鈴木　暁、高橋春栄、立木宏明、平吹　靖、山本　克、吉井雅勇

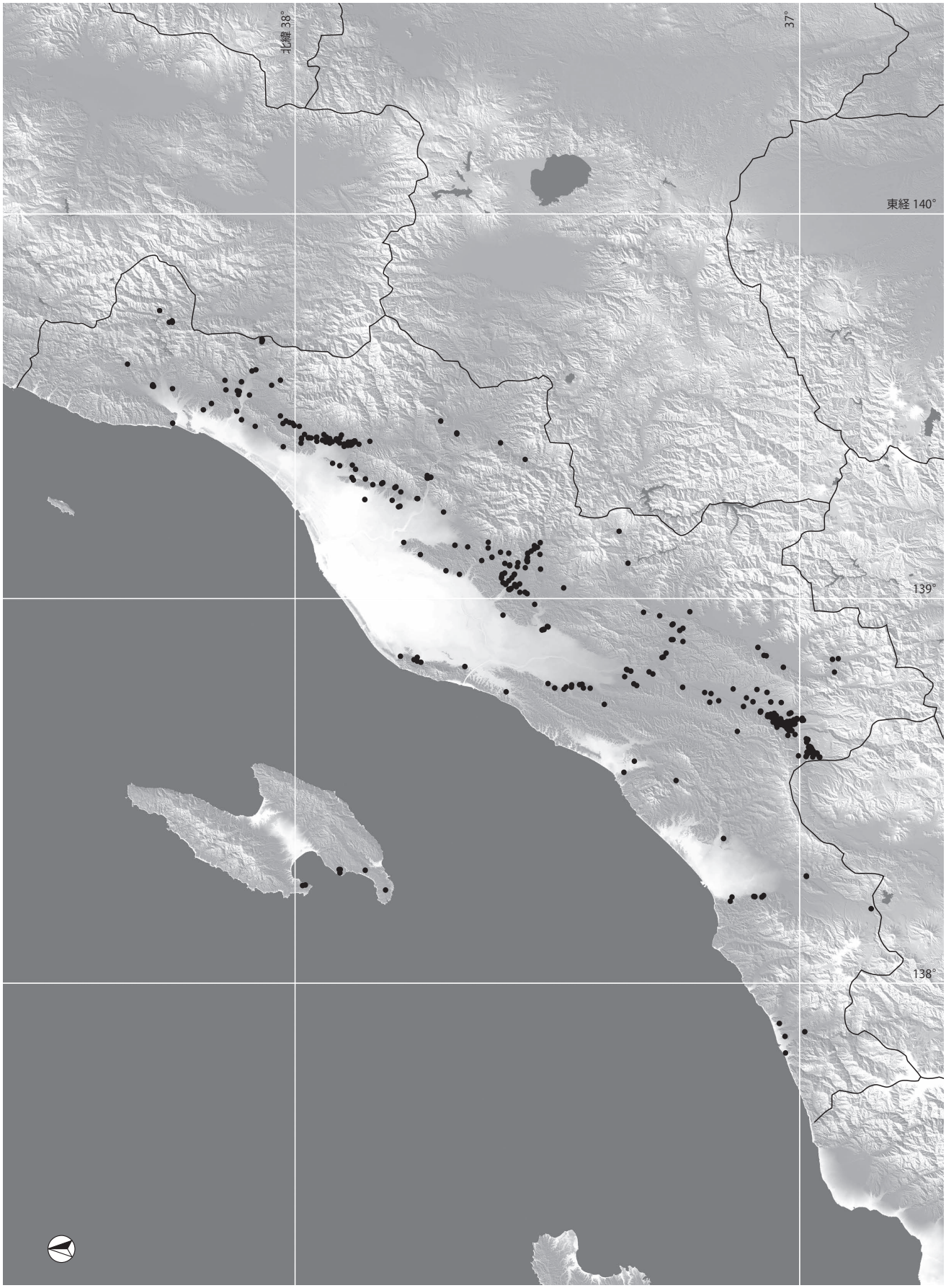


新潟県

# 16 富　山　県

麻柄一志

## （1）富山県における遺跡 / 文化層の数

（集成年月日：2009 年 10 月 31 日）

①旧石器（先土器・岩宿）時代・縄文時代草創期の遺跡 / 文化層数（＝ ID 数）（207）
②旧石器（先土器・岩宿）時代の遺跡 / 文化層数（179）
③旧石器（先土器・岩宿）時代の遺跡数（165）
④出土層位やナイフ形石器・台形石器等の器種により、ナイフ形石器文化に属するとみられる遺跡 / 文化層数（176）
⑤出土層位や細石刃・細石核等の器種により、旧石器時代細石刃文化に属するとみられる遺跡 / 文化層数（3）
⑥縄文時代草創期の遺跡 / 文化層数（28）
⑦縄文時代草創期の遺跡数（28）

## （2）遺跡 / 文化層データの解説

富山平野は中央部に北東に延びる細長い呉羽丘陵で分断され、東西に歴史的にも異なった小文化圏を形成している。旧石器時代・縄文時代草創期の遺跡は西部では呉羽丘陵（富山市）の西麓から射水丘陵北部（射水市）にかけてと砺波平野の南端に位置する南砺市立野ヶ原台地に集中する。前者を呉羽･射水丘陵遺跡群､後者を立野ヶ原遺跡群と呼ぶ。

東部では神通川の形成する扇状地扇頂部にやや遺跡の纏りを見せるが、西部の遺跡群ほどの集中は認められない。さらに東の新潟県寄りの新川地区は散漫な分布を示している。

富山県全体では遺跡数において西高東低の感は否めないが、これは実際の当時の遺跡数も関係しているかもしれないが、西井龍儀、山内賢一、林寺巌州、亀田正夫氏などの熱心な研究者の主たるフィールドとも関わっている。

立野ヶ原遺跡群の位置する立野ヶ原台地は 1970 年代にパイロット事業で大規模な水田化工事が実施され、その事前調査で多数の旧石器・縄文草創期の遺跡が発見、発掘調査された。1972 年から 1977 年までの 6 年間に旧石器・縄文草創期の遺跡だけでも 28 ヵ所の発掘調査がおこなわれたが、七曲遺跡のように調査前に工事で消滅した遺跡も存在する。立野ヶ原台地を流れる小河川には石器の素材となる鉄石英が存在しており、遺跡は石材原産地に立地しているといってもよい。そのためウワダイラⅠ、同Ｌ、西原Ｃ遺跡のように富山平野では数少ない 1,000 点を超える石器が出土する大規模遺跡も存在するが、これらはいずれも立野ヶ原ナイフ形石器と呼ばれる端部整形石器を特徴とする後期旧石器時代前葉の遺跡で、瀬戸内系石器群、茂呂系石器群、石刃石器群、立美遺跡を除く槍先形尖頭器石器群などはいずれも数点から数十点の出土にすぎず規模が小さい。また、赤土から出土し、旧石器時代に属することは確実だが定型的な石器を有しないため、時期不明の石器群も存在する。石器石材は在地の鉄石英やメノウが主体であるが、珪質頁岩や下呂石、黒曜岩など遠隔地からの搬入品も認められ、広範囲な活動の軌跡を示している

呉羽・射水丘陵では現在まで 60 余りの旧石器・縄文草創期の遺跡が知られている。特に集中するのは射水丘陵の太閤山ランド内と小杉流通業務団地内で、両者の造成工事に伴い敷地内の遺跡がほとんど調査されたためである。しかし、発掘調査で得られたにしてはいずれも出土点数が貧弱で３ブロックから 33 点が出土した新造池Ａ遺跡が最大である。両丘陵全体でも 100 点を超える遺跡は草山Ｂ遺跡の 180 点にすぎず、ナイフ形石器、掻器、石刃等の単独または２、３点の出土のみが大半である。Tool としての石器の割合が非常に高く石核や剥片は少ない。石器製作の痕跡を認めることができるのは草山Ｂ遺跡くらいで、この丘陵地帯における旧石器人の活動が反映していると思われる。

東部でややまとまりが見られる神通川右岸の扇頂部には直坂Ⅰ遺跡、直坂Ⅱ遺跡、野沢遺跡などが存在するが、これらはいずれも富山平野では大規模遺跡に分類される。この地域は富山平野から飛騨や太平洋側にぬける古代から現代までの交通の要にあたり、下呂石の富山平野への搬入ルート上である。

東部新川地域の遺跡は上市町眼目新丸山遺跡や魚津市早月上野遺跡で数十点の石器が出土しているが、他はナイフ形石器や石刃などの単独出土が多い。遺跡の分布密度は低いが、石器出土状況は呉羽・射水丘陵の在り方に共通する。やはり当時の集団の行動を残された石器が示している。

細石刃文化期は３遺跡で細石刃核が 1 点ずつ単独の出土である。縄文草創期の遺跡は大半が有舌尖頭器の単独か数点のみの出土で、わずかに臼谷岡ノ城北遺跡で多数の有舌尖頭器の製作が認められる。その他に直坂Ⅱ遺跡で該期のブロックが検出されているが製品が主体である。

## （3）データ作成者

DB 作成富山県責任者：麻柄一志
DB 入力地域分担者：古川知明

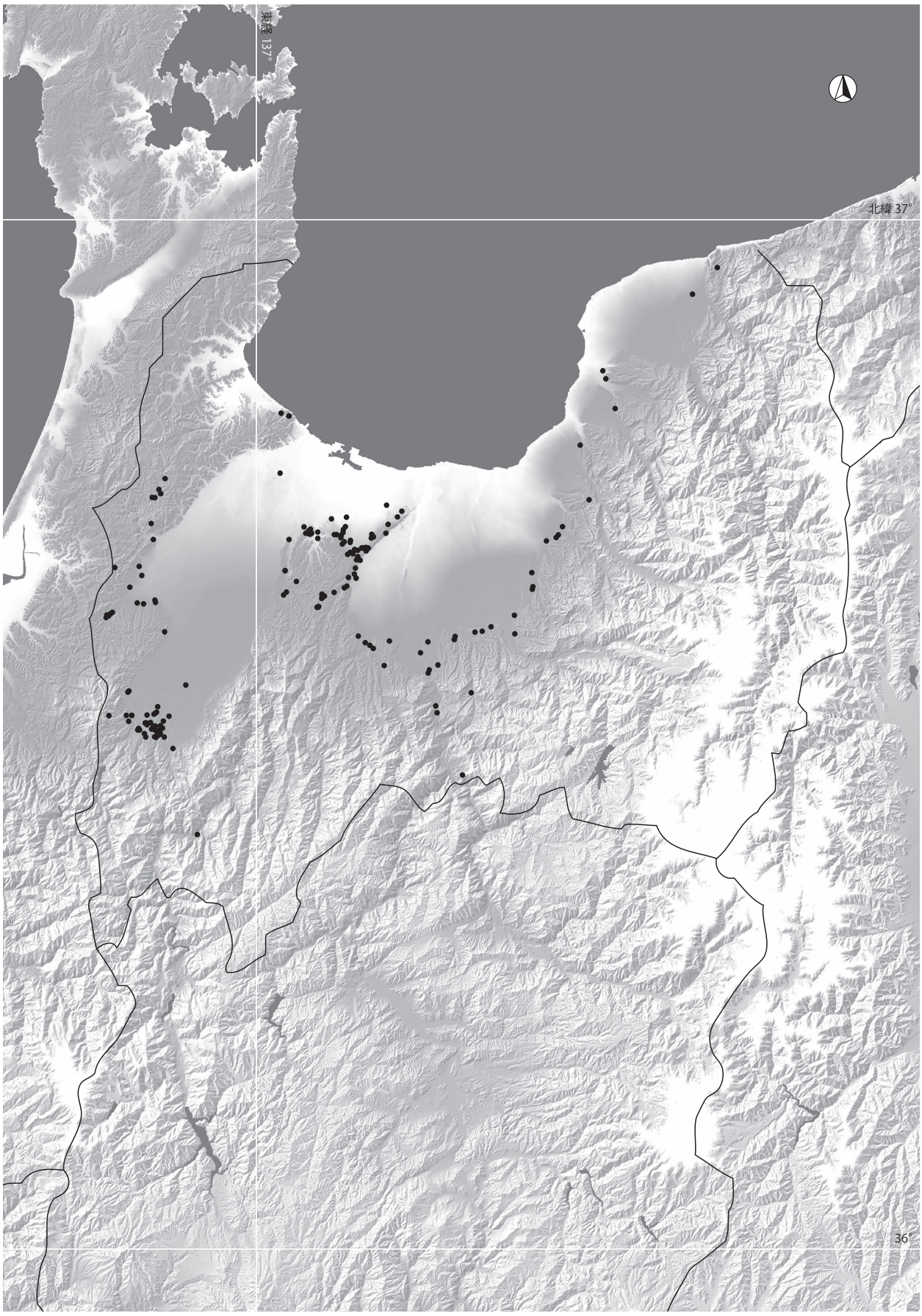


富山県

# 17　石　川　県

平口哲夫・西田昌弘

## （1）石川県における遺跡 / 文化層の数

（集成年月日：2005 年 11 月 5 日）

①旧石器（先土器・岩宿）時代・縄文時代草創期の遺跡 / 文化層数（=ID 数）（52）
②旧石器（先土器・岩宿）時代の遺跡 / 文化層数（45）
③旧石器（先土器・岩宿）時代の遺跡数（45）
④出土層位やナイフ形石器・台形石器等の器種により、ナイフ形石器文化に属するとみられる遺跡 / 文化層数（17）
⑤出土層位や細石刃・細石核等の器種により、旧石器時代細石刃文化に属するとみられる遺跡 / 文化層数（2）
⑥縄文時代草創期の遺跡 / 文化層数（7）
⑦縄文時代草創期の遺跡数（7）

## （2）遺跡 / 文化層データの解説

石川県では、旧石器時代・縄文時代草創期の文化層が複数重なる状態で層位的に確認された例はない。⑤については、細石刃等と有舌尖頭器とが出土した小松市念仏林遺跡だけでなく、彫刻等削片または細石刃の可能性のある石器が採集された能登町田ノ浦コヤダ遺跡をも加えて遺跡数 2 とした。

当県データベースに収録された 52 遺跡の多くは、海岸ならびに平野に面した低丘陵に分布している。標高 30 mごとの度数分布では、30 m未満 17 遺跡（32.7％）、30 m以上 60 m未満 18 遺跡（34.6％）、60 m以上 90 m未満 1 遺跡（1.9％）、90 m以上 120 m未満 10 遺跡（19.2％）、120 m以上 150 m未満 2 遺跡（3.8％）、150 m以上 180 m未満と 180 m以上 210 m未満は 0 遺跡（0％）、210 m以上 250 m未満 2 遺跡（3.8％）、250 m以上 280 m未満 1 遺跡（1.9％）、280 m以上 310 m未満 0 遺跡（0％）、310 m以上 340 m未満 1 遺跡（1.9％）となっている。すなわち、全体の 67.3％が 60 m未満の低丘陵に分布しており、このことは北陸三県の中でも富山県とは大きく異なる特徴をなしている。

標高 60 m未満の低丘陵に位置する 35 遺跡のうち、ナイフ形石器や台形（様）石器が出土している遺跡は輪島市宅田上野山遺跡、志賀町鹿野上の出遺跡、志賀町ナカノ A 遺跡、志賀町米浜遺跡、宝達志水町御館遺跡、宝達志水町宿東山遺跡、宝達志水町宿向山遺跡、金沢市塚崎遺跡、小松市八里向山 B 遺跡、八里向山 C 遺跡、八里向山 E 遺跡、以上 11 遺跡にのぼる。すなわち、確実に旧石器時代に属するとみなしえる遺跡がこの低丘陵に分布しているということなのである。

福井県三国町西下向遺跡で国府系（瀬戸内系）のナイフ形石器が出土していることを知った 1981 年当時、この遺跡が標高 30 mの海岸絶壁上に位置するという事実に意外感を持ったが、その後、石川県においても標高 30 m前後の海岸段丘面でナイフ形石器・台形（様）石器が出土する例があいついだことから、西下向遺跡の立地が例外的な存在ではないことが明らかとなった。ナイフ形石器文化の時期は、気候史的にはウルム氷期に属し、海面が現在よりも低く、海岸線は現在よりもずっと沖のほうにあった。すなわち、当時、海岸部の低丘陵上からは海側に広がる平野を望むことができたはずである。その平野に生息する動植物についての直接証拠は得られていないが、低丘陵上に居住した旧石器時代人の生業活動については、失われた古海岸平野の存在を念頭において考える必要がある。

同様のことは、標高 90 m以上 120 m未満の丘陵上に位置する能美市灯台笹遺跡、灯台笹裏野 A 遺跡、灯台笹下遺跡、能美市宮竹うっしょ山 A 遺跡、宮竹庄が屋敷 D 遺跡などのナイフ形石器文化期遺跡についても言える。これらの遺跡は、前述の低丘陵と同じ地形面、すなわち更新世後期のリス・ヴュルム間氷期の海進によって形成された低位段丘面に位置する。遺跡の営まれた当時、眼下に広がる加賀平野は現在よりもずっと広大な面積を占めていたことであろう。

石川県の旧石器時代・縄文時代草創期遺跡では 120 m以上の標高で発見された遺跡は少なく、標高 312 mの白山市鳥越城遺跡（槍先形尖頭器出土）が最高であり、標高 260 mの白山市久保ドウ遺跡（ナイフ形石器出土）がこれにつぐ。いずれも河岸段丘面に位置するとはいえ、険しい地形環境に残された遺跡である。

なお、当県の標高 120 m以上の丘陵において該当遺跡の発見例が少ない要因としては、開発に伴う発掘調査が少ないということも考えられる。また、標高 120 m以上に限ったことではないが、地質・地形学的に該当遺跡が発見されてもよい段丘面であっても、畑地ではなく、水田地であるために発見されにくいという問題もある。以上の点を考慮して、今後も注意深く分布調査をしていく必要がある。

## （3）データ作成者

DB 作成石川県責任者：平口哲夫
DB 入力地域分担者：西田昌弘

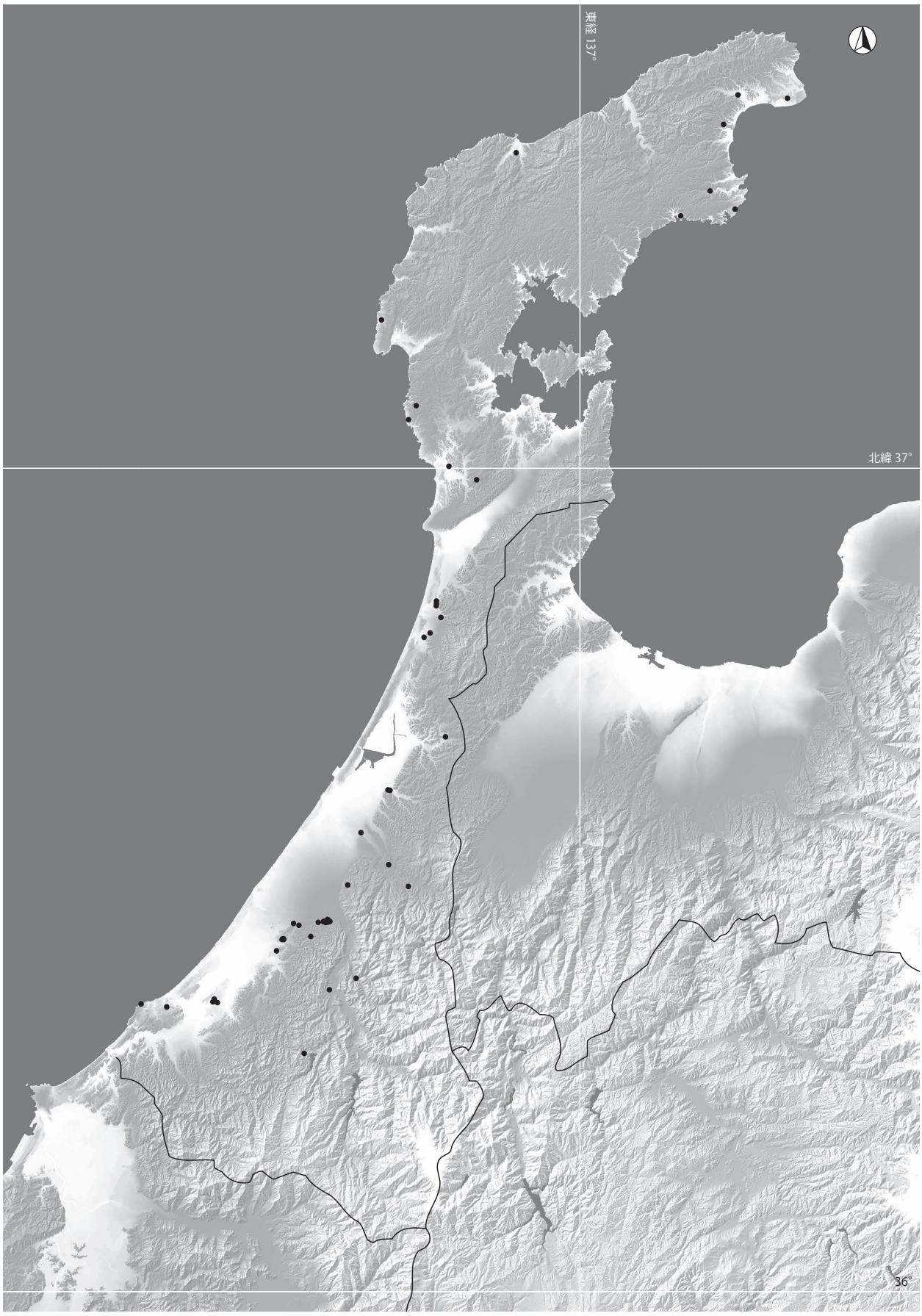


石川県

# 18 福　井　県

松井政信

## （1）福井県における遺跡 / 文化層の数

（集成年月日：2009 年 10 月 31 日）

①旧石器（先土器・岩宿）時代・縄文時代草創期の遺跡 / 文化層数（＝ ID 数）（23）
②旧石器（先土器・岩宿）時代の遺跡 / 文化層数（9）
③旧石器（先土器・岩宿）時代の遺跡数（9）
④出土層位やナイフ形石器・台形石器等の器種により、ナイフ形石器文化に属するとみられる遺跡 / 文化層数（8）
⑤出土層位や細石刃・細石刃核等の器種により、旧石器時代細石刃文化に属するとみられる遺跡 / 文化層数（1）
⑥縄文時代草創期の遺跡 / 文化層数（14）
⑦縄文時代草創期の遺跡数（14）

## （2）遺跡 / 文化層データの解説

旧石器時代の遺跡の発見は他県と比べると極めて遅く、昭和 56 年（1981）に地元の採集品が旧石器と判明し、三国町（現・坂井市）の西下向遺跡、雄島遺跡、馬コロバシ遺跡等が確認された（松井 1982）。その一つの西下向遺跡では、昭和 57 年以降に発掘調査がおこなわれた（平口・松井ほか 1983）。その後、発掘調査や採集にて旧石器時代の遺跡が発見されたが、前記のとおり総数 9 遺跡と一桁の数である。

旧石器時代においては西下向遺跡で採集された石器は典型的な国府型ナイフ形石器であり、採集された遊歩道の断面が残っており、遊歩道の両脇に調査区を設け発掘調査が実施された。その結果、輝石安山岩製の石器が 127 点出土し、横長の剥片剥離技術で製作されていた。その剥片剥離技術は、いわゆる瀬戸内技法と呼ばれるものと異なることが大きな特徴である。その技術的な特徴を「三国技法」と名付けた（平口・松井・樫田 1984）。瀬戸内技法のバラエティと国府型ナイフ形石器のアンチテーゼを唱えたものだがその後の展開がない。また、勝山市教委の発掘調査した猪野口南幅遺跡が貴重な資料である（富山 2000）。勝山市には輝石安山岩の原産地・法恩寺山が近くにありながら、安山岩の石器群と頁岩の石器群との両群が出土した。両者は同一時期に残されたものと思われ、瀬戸内系石器群の位置付けに重要と考えられる。

縄文時代草創期の遺跡は永平寺町の鳴鹿山鹿遺跡が有名であり、発見も古く幕末または明治初期になる（大野 1897）。一括品であろうがすべて表採品である。また、若狭町の鳥浜貝塚もあげられよう。石器の量は少ないが、土器は隆起線文、爪形文、押圧文、多縄文等が層位的に出土している（鳥浜 1987）。

## （3）データ作成者

DB 作成福井県責任者：松井政信




福井県

# 19　山　梨　県

保坂康夫

## （1）山梨県における遺跡 / 文化層の数

（集成年月日：２００９年５月３１日）

①旧石器（先土器・岩宿）時代・縄文時代草創期の遺跡 / 文化層数（=ID 数）（67）
②旧石器（先土器・岩宿）時代の遺跡 / 文化層数（43）
③旧石器（先土器・岩宿）時代の遺跡数（43）
④出土層位やナイフ形石器・台形石器等の器種により、ナイフ形石器文化に属するとみられる遺跡 / 文化層数（31）
⑤出土層位や細石刃・細石核等の器種により、旧石器時代細石刃文化に属するとみられる遺跡 / 文化層数（0）
⑥縄文時代草創期の遺跡 / 文化層数（27）
⑦縄文時代草創期の遺跡数（27）

## （2）遺跡 / 文化層データの解説

遺跡の大半が単独文化層である。旧石器時代・縄文時代草創期の遺跡 / 文化層は３遺跡で重複する。旧石器時代の立石遺跡では、1982 年の調査地点で武蔵野台地Ⅶ層相当と思われる二側縁加工ナイフ形石器主体の石器群、1985 年の調査地点で武蔵野台地Ⅸ層相当と思われる台形様石器を主体とする石器群と、調査地点を違えて時期の違う石器群が確認されている。

山梨県の旧石器時代遺跡は、山本寿々雄の報告によって最初に注目された（山本 1955）。小林広和を中心に旧富沢町に遺跡が集中することが指摘された（小林 1972）。2002 年の第８回石器文化研究交流会発表要旨集の中で、やまなし実行委員会により旧石器時代遺跡 44 遺跡の一覧表と分布図が提示された。山梨県史通史編の中で、遺跡分布について詳述されている（保坂康夫 2004「後期旧石器時代の生活」『山梨県史』通史編1　原始・古代）。縄文時代草創期については、佐野隆・加藤博文・小宮山隆 1993 で県内出土遺物の集成がなされた。

旧石器時代・縄文時代草創期の遺跡の大半が発掘調査中の単独出土（旧石器 26、草創期 13）か表面採集（旧石器８、草創期９）であり、剥片・砕片などを含むブロックや礫群・配石などが確認された遺跡は、旧石器で９遺跡、草創期で５遺跡にすぎない。八ヶ岳山麓の丘の公園第１・２遺跡、県南端部の天神堂遺跡はナイフ形石器の遺跡、八ヶ岳山麓の横針前久保遺跡は台形様石器の遺跡でブロック数が 10 基を越え、都留市の一杯窪遺跡はＡＴ下位の石刃と斧形石器の遺跡で出土遺物千数百点の規模であるが、他は小規模な遺跡である。遺跡は、甲府盆地内の曽根丘陵、市之瀬台地といった台地や扇状地上、八ヶ岳山麓に点在するもの、県南端部の南部町（旧富沢町）の富士川河岸段丘上に数遺跡が確認されている（新井 2002、保坂 2002 ｃ）。

時期的には、台形様石器群、砂川期のナイフ形石器群がある程度まとまっているが、武蔵野台地Ⅳ下・Ⅴ層段階の切出形石器などや砂川・月見野期の槍先形尖頭器はすべて単独出土で点数も少ない。細石刃石器群はその可能性が指摘されている遺物はあるものの、明確なものはない（保坂 2002 ｂ）。縄文時代草創期は、丘の公園 14 番ホール遺跡など本の木型の柳葉形槍先形尖頭器が目立ち、土器を伴っていない。神取遺跡のように土器を伴う有舌尖頭器の遺跡もあるが、爪形文以前の土器は、破片が数点確認されているにすぎない。社口遺跡は比較的まとまって土器・石器が出土しているが、表裏縄文土器群であり、早期初頭に位置づける考え方も示されている。

## （3）データ作成者

DB 作成山梨県責任者：保坂康夫

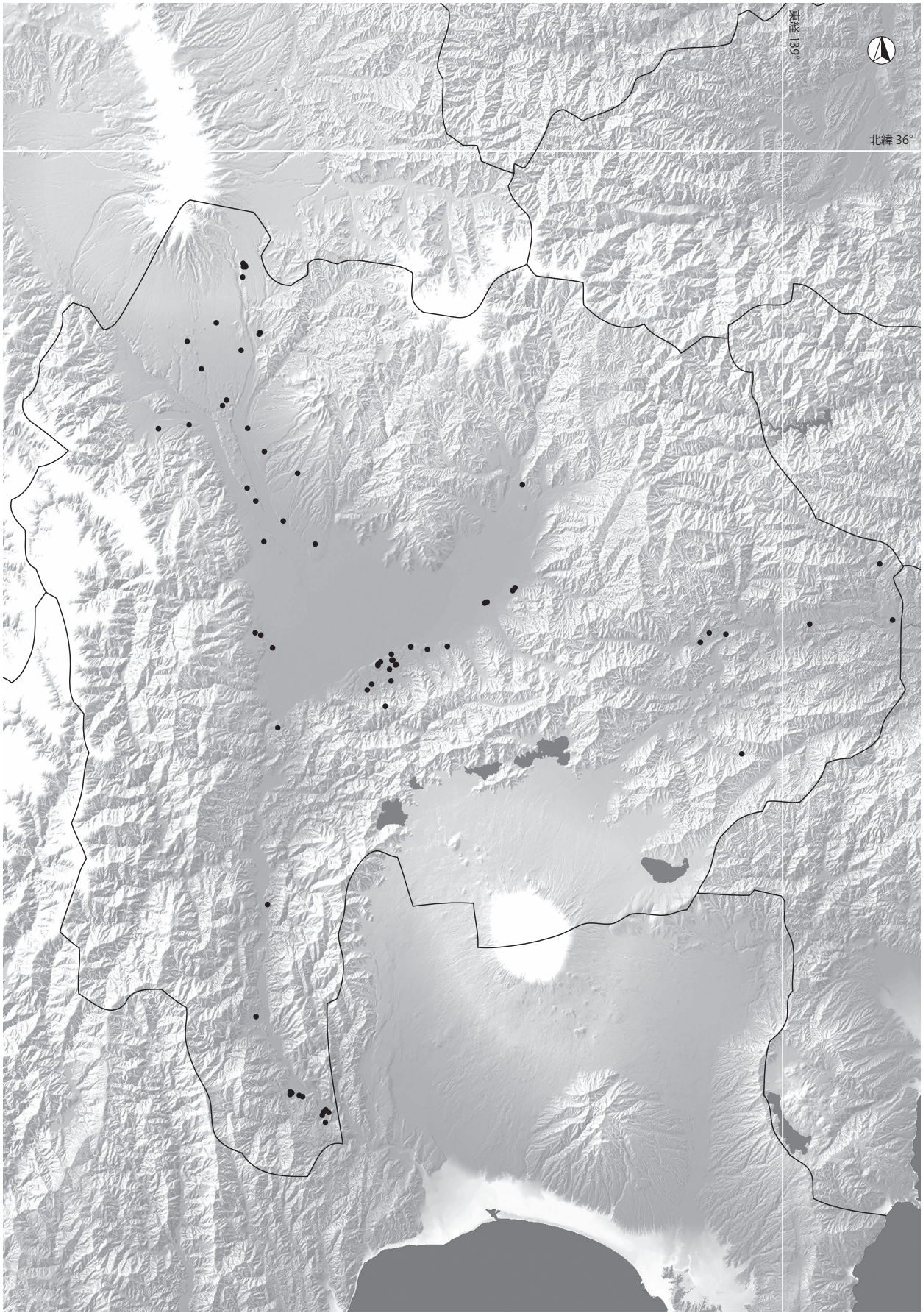


山梨県

# 20 長　野　県

大竹憲昭

## （1）長野県における遺跡 / 文化層の数

（集成年月日：2009 年 10 月 31 日）

①旧石器（先土器・岩宿）時代・縄文時代草創期の遺跡 / 文化層数（=ID 数）（672）
②旧石器（先土器・岩宿）時代の遺跡 / 文化層数（667）
③旧石器（先土器・岩宿）時代の遺跡数（644）
④出土層位やナイフ形石器・台形石器等の器種により、ナイフ形石器文化に属するとみられる遺跡 / 文化層数（241）
⑤出土層位や細石刃・細石核等の器種により、旧石器時代細石刃文化に属するとみられる遺跡 / 文化層数（64）
⑥縄文時代草創期の遺跡 / 文化層数（5）
⑦縄文時代草創期の遺跡数（5）

## （2）遺跡 / 文化層データの解説

長野県では 1950 年代から 1960 年代にかけては研究史的にも重要な遺跡が発見・発掘されてきた。1965 年に刊行された『日本の考古学 I 先土器時代』の巻末に掲載されている「日本先土器時代主要遺跡地名表」でも全国 359 遺跡中 56 遺跡が長野県であり、その数は全国一であった。岩宿遺跡の発見から十数年、当時の発掘は学術調査が主体の頃、遺跡数の多さは長野県の遺跡が当時の研究に大きく関わっていたことをしめしている数字といえよう。

その後、長野県では 1981 年長野県史刊行会『長野県史』考古資料編全 1 巻（1）遺跡地名表で 330 ヵ所を集成した。

今回、ほぼ 2 倍の 672 遺跡を数えた。増加の理由としては、ひとつに重層遺跡の発掘である。信濃町野尻湖遺跡群での発掘成果が反映されていると考えられる。ただ長野県全体では、重層遺跡の発掘はそう多くはないことは遺跡 / 文化層数と遺跡数に大幅な開きがないことからもわかる（長和町追分遺跡と開田村柳又遺跡について文化層別による遺跡数が今回反映されていないことをお詫びするとともに今後追加修正させていただきたい）。もうひとつは分布調査による遺跡の発見である。長野県東部、南牧村矢出川遺跡群などの分布調査では、「遺跡」と「地点」というように発掘調査によらずとも遺跡を階層的理解しようとする方向性が出された。それらを受けて黒曜石原産地周辺での分布調査の進展は遺跡数の増加をもたらした。山林部の遺跡発見は困難であるが、地道な分布調査により、遺跡の実態が明らかになりつつあるとともに数多くの遺跡が発見された。

数多くの山と河川で地形が形づくられる長野県は、複雑多様な単位地域を形成している。先土器時代の遺跡もそれらの地形に合わせ密集する地域が形成される。そのような地域のひとつ野尻湖周辺地域をみてみよう。信濃町内で 78 の遺跡数を数える。器種別出土遺跡数をみるとナイフ形石器出土遺跡 58、台形石器出土遺跡 34、斧形石器出土遺跡 26、槍先形尖頭器出土遺跡 29、細石器 3 となる。ナイフ形石器の時期は斧形石器・台形石器を伴う 3 万年前後の前半期とそれ以降の後半期の 2 時期に、更には槍先形尖頭器の時期と 3 つの時期に分けてとらえるとほぼ 30 前後の遺跡が各時期に存在したことになるのに比べ細石器の時期は極端に減少するという特徴がみてとれよう。同様の時期分けで霧が峰周辺中央高原地域では 227 遺跡中、ナイフ形石器前半期はわずかで、以降遺跡は増加し、やはり槍先形尖頭器の遺跡が黒曜石原産地周辺では数多くみられ、細石器になると減少する。八ヶ岳東南麓地域ではナイフ形石器前半期の遺跡はないが、それ以降特に細石器の遺跡も大幅減少しない地域的特色を持っている。遺跡の時期的な広がりをみると、伊那谷は遺跡の数では少ないが、竹佐中原遺跡をはじめとしたナイフ形石器前半期かそれを遡りそうな遺跡の存在があり、北の野尻湖、南の伊那谷には古期遺跡が目立ち、以降県下に広がっていったと見ることもできるのではないだろうか。

長野県は山間部も多く、標高でいえば 1800 mを越える遺跡が霧が峰高原にあり、おそらく日本列島でも最も高い標高の遺跡であろう（車山 D 遺跡 1830 m）。標高 1000 mを越える遺跡も 260 ヵ所以上ある。寒冷な氷河期であるにも関わらず形成された遺跡の評価をどのように考えていくのか、関東地方を始めとする台地上に形成された遺跡とは違った、高原や山間地の先土器時代遺跡の特徴を理解する上での重要な鍵となってこよう。

## （3）データ作成者

DB 作成長野県責任者：谷　和隆
DB 入力地域分担者：大竹憲昭

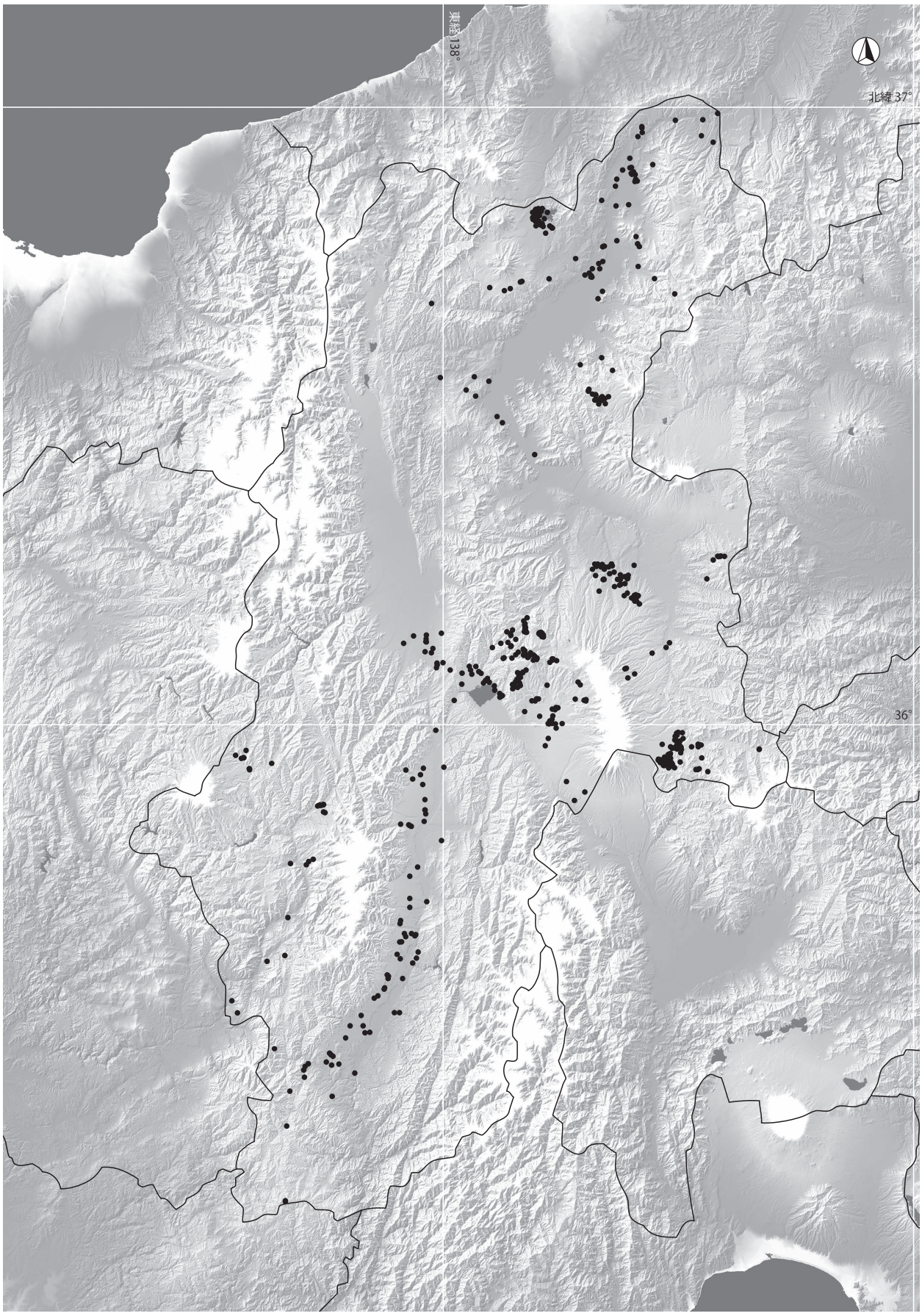


長野県

# 21　岐　阜　県

長屋幸二

## （1）岐阜県における遺跡 / 文化層の数

（集成年月日：2005 年 11 月 5 日）

①旧石器（先土器・岩宿）時代・縄文時代草創期の遺跡 / 文化層数（＝ ID 数）（261）
②旧石器（先土器・岩宿）時代の遺跡 / 文化層数（87）
③旧石器（先土器・岩宿）時代の遺跡数（84）
④出土層位やナイフ形石器・台形石器等の器種によりナイフ形石器文化に属するとみられる遺跡 / 文化層数(81)
⑤出土層位や細石刃・細石核等の器種により、旧石器時代細石刃文化に属するとみられる遺跡 / 文化層数（27）
⑥縄文時代草創期の遺跡 / 文化層数（188）
⑦縄文時代草創期の遺跡数（188）

## （2）遺跡 / 文化層データの解説

岐阜県では 261 ヵ所の遺跡 / 文化層が挙げられているが、そのほとんどは地表面採集や他時代遺跡の発掘調査により単独で資料が得られているものである。旧石器時代に属する資料が得られている遺跡 / 文化層は 87 あるが、その中で当該石器群の把握が可能な発掘例は 18 にすぎない。縄文時代草創期の尖頭器にいたっては、188 の出土地点に対してわずか 9 地点である。発掘資料の少なさは、当地域における研究の一つのネックになっている。

また、この地域は火山灰などの堆積が薄く、同じ層準で様々な時期の石器が混在して出土する。複数の文化層を設定することができたのは、崖錐堆積が厚い岐阜市椿洞遺跡に限られる。

大まかに遺跡の変遷を見ていく。台形石器が見つかっているのは揖斐郡揖斐川町いじま遺跡、岐阜市寺田遺跡、加茂郡坂祝町東野遺跡である。関市深橋前遺跡でも台形石器の報告はあるが、くさび形石器である可能性が高いため除外した。寺田遺跡ではブロック外に散在する出土状況を呈し、他も単独出土である。該期のブロックは認められない。

AT 層準ならびにその下位から石器群が確認できた遺跡には岐阜市椿洞遺跡 K3 期文化層と揖斐川町寺屋敷遺跡がある。飛騨地域では、今のところ該期の遺跡は確認できていない。

AT 上位に位置づけられるナイフ形石器などは飛騨地域でも散見される。ただし、飛騨市宮川町宮ノ前遺跡周辺、高山市高根町池ノ原遺跡群、下呂市湯ヶ峰界隈と分布は局所的である。美濃地域では、濃尾平野を取り巻く丘陵や木曽川流域の台地を中心に遺跡数が増加する。

細石刃文化期の遺跡は 27 あるが、22 地点はナイフ形石器出土遺跡と重複し、18 地点では尖頭器も得られている。ナイフ形石器も尖頭器も伴わないのは高山市久々野町宮峠遺跡の採集資料のみである。

尖頭器は縄文時代草創期以降のものがほとんどで、旧石器時代に属することが明らかなものは見あたらない。出土地は 188 と多いが、ほとんどは単独での出土である。

遺跡の集成作業は、発掘調査例が少ないことから採集資料を中心に行う必要があった。今回、集成のベースとなったのは県史・市町村史である。1970 年代以降、各地で進んだ市町村史編纂の中で、採集資料の洗い出しと集成作業は行われてきた。市町村史編纂が一段落した 1980 年代以降は、在地の研究者らが自ら採集した資料を発表する動きが盛んになってくる。例えば、美濃地域では沢田伊一郎や宮崎憲二などによる諸報告、飛騨地域では吉朝則富を中心とする飛騨考古学会の活動がそうである。問題は、市町村史から漏れた資料や編纂後に採集された資料である。飛騨地域では飛騨考古学会によって資料の掘り起こしが継続して進められ、会の機関誌である「どっこいし」などで報告されている。しかし、美濃地域ではそうした動きは活発ではない。岐阜県博物館では、博物館を県民の生涯学習の場とするべく、学芸員と県民が協働して調査研究を進める道が模索されている。参加者は文化財に対する関心が高く、地元の採集資料を有していたり、さまざまな情報を有している。まだ限定的なネットワークではあるが、こうした活動の中で、眠っていた資料の掘り起こしが進むことを期待したい。

右の分布図では、岐阜県東の県域外にポイントが落ちている。この遺跡（青野原遺跡）は、平成 17（2005）年の市町村廃置分合により岐阜県中津川市となった旧長野県山口村に所在し、現在は岐阜県に属している。

## （3）データ作成者

DB 作成岐阜県責任者：長屋幸二
DB 入力地域分担者：吉朝則富

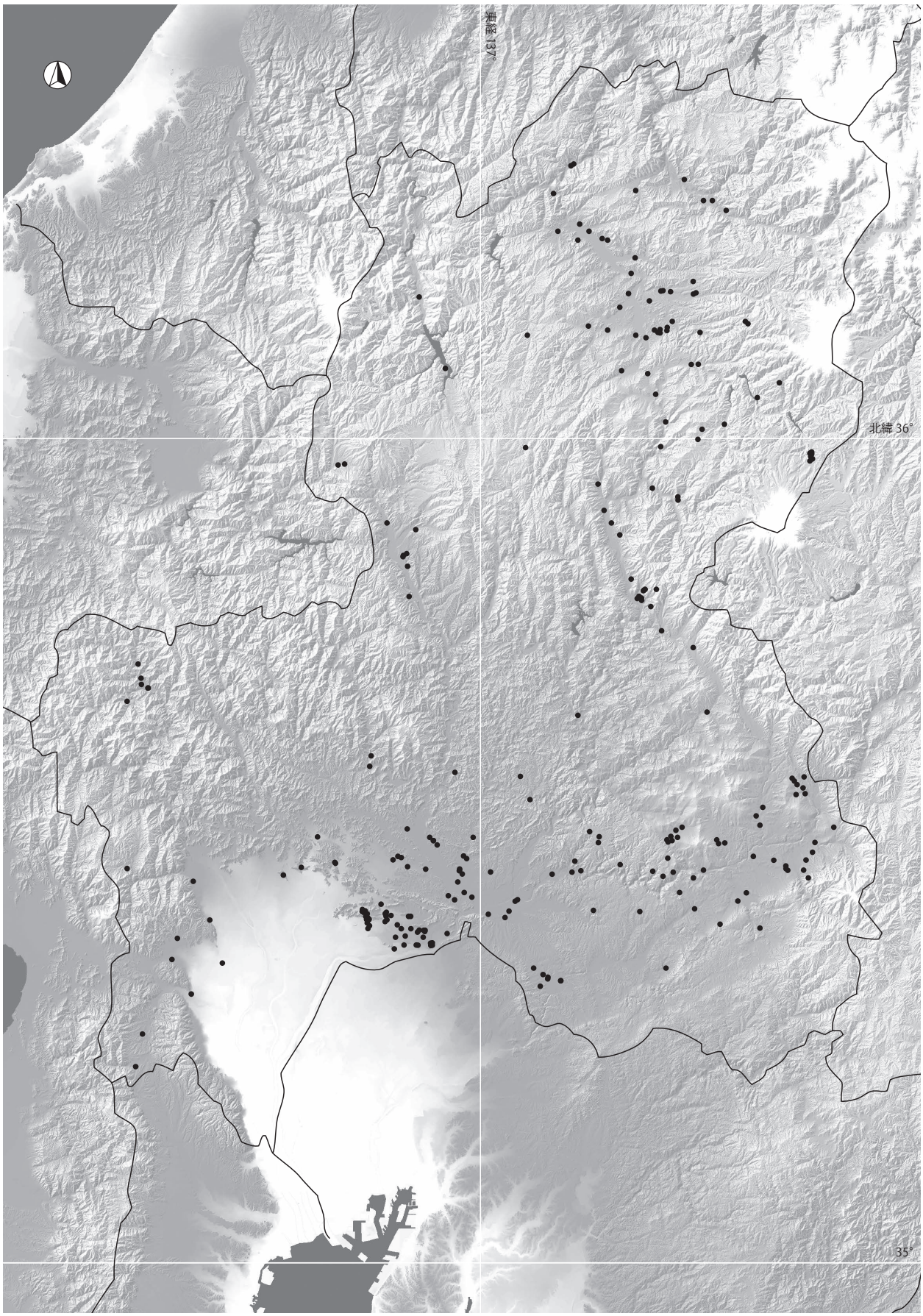


岐阜県

# 22 静　岡　県

笹原芳郎

## （1）静岡県における遺跡 / 文化層の数

（集成年月日：2009 年 8 月 20 日）

①旧石器（先土器・岩宿）時代・縄文時代草創期の遺跡 / 文化層数（＝ ID 数）（667）
②旧石器（先土器・岩宿）時代の遺跡 / 文化層数（546）
③旧石器（先土器・岩宿）時代の遺跡数（261）
④出土層位やナイフ形石器・台形石器等の器種により、ナイフ形石器文化に属するとみられる遺跡 / 文化層数（308）
⑤出土層位や細石刃・細石核等の器種により、旧石器時代細石刃文化に属するとみられる遺跡 / 文化層数（74）
⑥縄文時代草創期の遺跡 / 文化層数（121）
⑦縄文時代草創期の遺跡数（111）

## （2）遺跡 / 文化層データの解説

静岡県の旧石器時代遺跡は、大きく愛鷹・箱根山麓と磐田原台地とに遺跡の集中域が分かれている。そのため、遺跡の集成は、それぞれの地域で個別に行われてきた。愛鷹・箱根山麓地域では、秋本真澄 1968 の『伊豆の後期旧石器文化図録』によって、高校郷土研究部等により採集された石器類をもとに集成されたことが端緒である。その後、大規模開発による調査の拡大により多層位の遺跡が確認され、後期旧石器時代の通時的な資料がそろった 1994 年に、「愛鷹・箱根旧石器時代編年シンポジウム」が開催され、ほぼ現行のもととなる集成がなされた。対して、磐田原台地においては、鈴木幸朗・池端利雄・永井匡次氏等の採集資料などをもとに、鈴木久雄 1978『磐田原先土器時代遺跡地名表』が集成され、遺跡分布の全体像が明らかとなった。

愛鷹・箱根地域の遺跡分布は、山頂より広がる放射状の緩やかな尾根上の山麓裾部に均等散布的に分布するのに対し、磐田原台地では、天竜川により削られて形成された段丘崖線から、やや台地内部の位置に、崖線に沿うような列状の遺跡分布を示す。愛鷹・箱根山麓では、各尾根筋の谷部には現状でも多くの流水があり、磐田原台地では、現状では目視が困難であるが「台地上浅谷」（加藤 1979）があり、それらの資源的な役割によって、遺跡分布の傾向が表れていると思われる。

この２地域における遺跡の内容は、編年的には、後期旧石器時代初期の台形石器群の文化から細石器文化まで、ほぼ同様な変遷が見られるが、大きな違いは、石材環境とその利用の差異である。愛鷹・箱根山麓においては、主要な石器は主に黒曜石を素材とし、磐田原台地においては、天竜川由来の頁岩系石材を素材とする。さらに、愛鷹・箱根地域の黒曜石製石器は、時期による変移は大きいが、高い比率で中部高地産や神津島産の遠距離石材であることが知られている。対して磐田原台地では、通時的に近在産石材であり、ほとんど石材環境の変化はない。このことは、池谷信之らによる黒曜石分析研究や富樫孝志の磐田原遺跡群の研究により、愛鷹・箱根地域の遺跡群は、100km を超える範囲の石材獲得領域が想定されるが、磐田原台地の遺跡群では、台地内の非常に狭い範囲が、その行動領域であったと想定されている。しかし、列状配置の「落し穴状土坑群」という遺構の多出は、特筆すべき共通点である。

また、土壌形成においても、富士火山噴出物の堆積と天竜川堆積物の風成堆積という大きな差異がある。愛鷹・箱根地域では、頻繁なスコリア、ロームの降下と、その土壌化による黒色帯の形成によって、20 以上の分層が可能という条件から編年が容易である。しかし、磐田原台地では、風成層という堆積環境により、黒色帯の形成はあるが遺跡間の違いが大きい。そのため、文化層認定には、個体別資料操作と接合関係を駆使して行わねばならず、地域環境の違いによる分解能の差が、文化層数の差となっていることに注意したい。今後、これら両地域の差異を越えて、比較研究できる精度を確保することが課題である。

## （3）データ作成者

DB 作成静岡県責任者：笹原芳郎
DB 入力地域分担者：池谷信之、笹原千賀子、富樫孝志

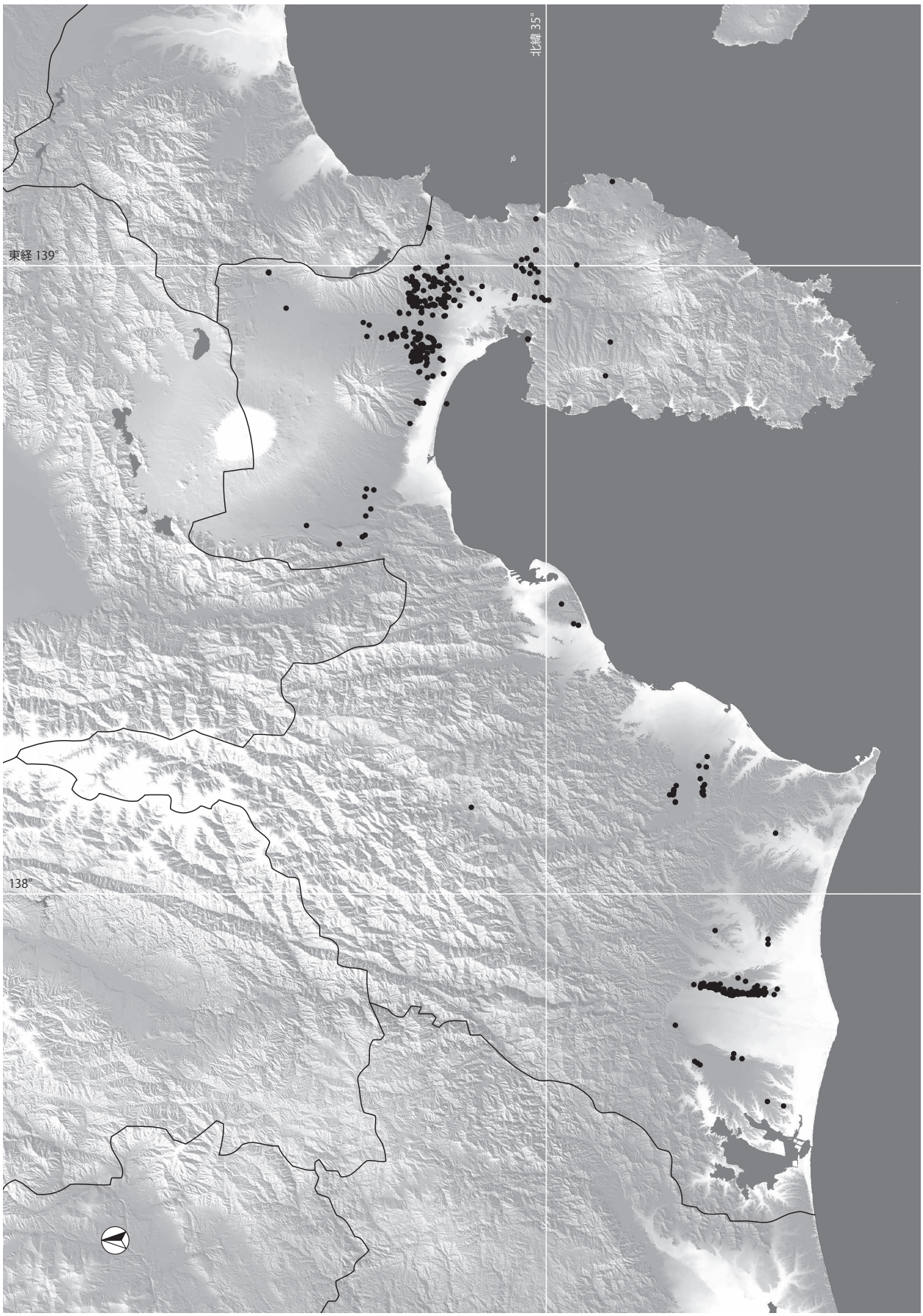
北緯 35°
東経 139°
138°
静岡県

# 23　愛　知　県

川合　剛

## （1）愛知県における遺跡 / 文化層の数

（集成年月日：2009 年 6 月 30 日）

①旧石器（先土器・岩宿）時代・縄文時代草創期の遺跡 / 文化層数（＝ ID 数）（176）
②旧石器（先土器・岩宿）時代の遺跡 / 文化層数（112）
③旧石器（先土器・岩宿）時代の遺跡数（112）
④出土層位やナイフ形石器・台形石器等の器種により、ナイフ形石器文化に属するとみられる遺跡 / 文化層数（81）
⑤出土層位や細石刃・細石核等の器種により、旧石器時代細石刃文化に属するとみられる遺跡 / 文化層数（42）
⑥縄文時代草創期の遺跡 / 文化層数（71）
⑦縄文時代草創期の遺跡数（71）

## （2）遺跡 / 文化層データの解説

愛知県では 176 遺跡から旧石器時代および縄文時代草創期の遺物が確認されている。確認されている資料の多くは表面採集資料である。少ない発掘調査による資料も後世の遺構・包含層からの単独出土が多い。また、類例が多いとは言えない石器群として検出された資料も、出土した包含層が薄く、複数時期の石器が確認されている遺跡でも、それらを層位的に分離しえた例はない。そのため、ナイフ形石器と細石核を出土している遺跡であっても、あえて文化層を設定せず、遺跡数と文化層数を同数とした。

ナイフ形石器文化以前の時期に属する可能性のある遺跡として新城市加生沢遺跡がある。ナイフ形石器文化に属する遺跡は 81 遺跡、細石刃文化に属する遺跡は 42 遺跡が、それぞれ確認されている。縄文時代草創期の遺跡は 71 遺跡が確認されているが、うち土器を出土している遺跡は 2 遺跡のみで、多くは有舌尖頭器の単独採集遺跡である。

旧石器出土地の集成は、遺跡地図の作成や市町村史の編さんというかたちで自治体ごとになされてきた。その集大成的なものとして『愛知県史　資料編 1　考古 1　旧石器・縄文』（岩野ほか 2004）に収録された「遺跡一覧表」がある。本編である「主要遺跡解説」に掲載されている記述、実測図などとともに、県内の遺跡とその資料に関して、現状でもっともまとまったものである。

集成作業としては、加藤安信氏（1984「愛知県先土器時代石器出土地一覧」『愛知県重要遺跡指定促進調査報告 VIII』、愛知県教育委員会）および川合（1996「愛知県旧石器出土地名表」『名古屋市博物館研究紀要』第 19 巻）が、愛知県全域を対象に地名表を作成している。また出口剛氏（1992『愛知県東三河地域の先土器遺跡をたずねて』）は東三河を対象として遺跡・遺物を紹介している。

遺跡は、1）尾張東部丘陵（木曽川下流域）、2）矢作川中流域、3）豊川中・下流域の 3 地域を中心に分布している。いずれも河川の両岸に広がる開析された洪積台地上に立地している。ナイフ形石器、細石刃・細石核は 3 小群とも同様に分布するが、有舌尖頭器は豊川流域での確認例が、ほかの 2 群に比較すると少ない。県中央に位置し、尾張地方と三河地方の境界となっている境川水系では遺跡の密度が低い。流域にはよく開析された洪積台地が広がっていて、今後、新たな遺跡の発見が期待される地域である。

海面が 100m 前後低下した最寒冷期には、現在の伊勢湾、三河湾は陸地化し、木曽・長良・揖斐の木曽三川は合流して、知多半島の西側を沿って流れ、伊良湖水道を抜けたのち、三重県志摩半島の大王崎沖で太平洋に注ぐ（古木曽川）。矢作川や境川、豊川、伊勢湾西岸の櫛田川など、現在、伊勢湾に流れ込んでいる各河川は古木曽川の支流であった。3 小群はいずれも古木曽川東岸に立地していたことになる。濃尾平野の沖積層下や伊勢湾の海面下となっている場所にも、遺跡の存在が推定される（渥美半島沖の遠州灘からはナウマンゾウの臼歯と骨が引き揚げられている）が、これまでには確認されていない。

今回の集成にあたって、細石刃状剥片のみが確認されたという出土地は、原則として除外している。それらの遺跡やその出土資料が「旧石器時代の所産ではない」と否定するものではないが、層位的な裏付けのない資料について、できるだけ不確実性を取り除こうとした結果である。これらの遺跡については、今後の調査成果を注意深くフォローしていく必要があろう。

## （3）データ作成者

DB 作成愛知県責任者：川合　剛
DB 入力地域分担者：小栗康寛

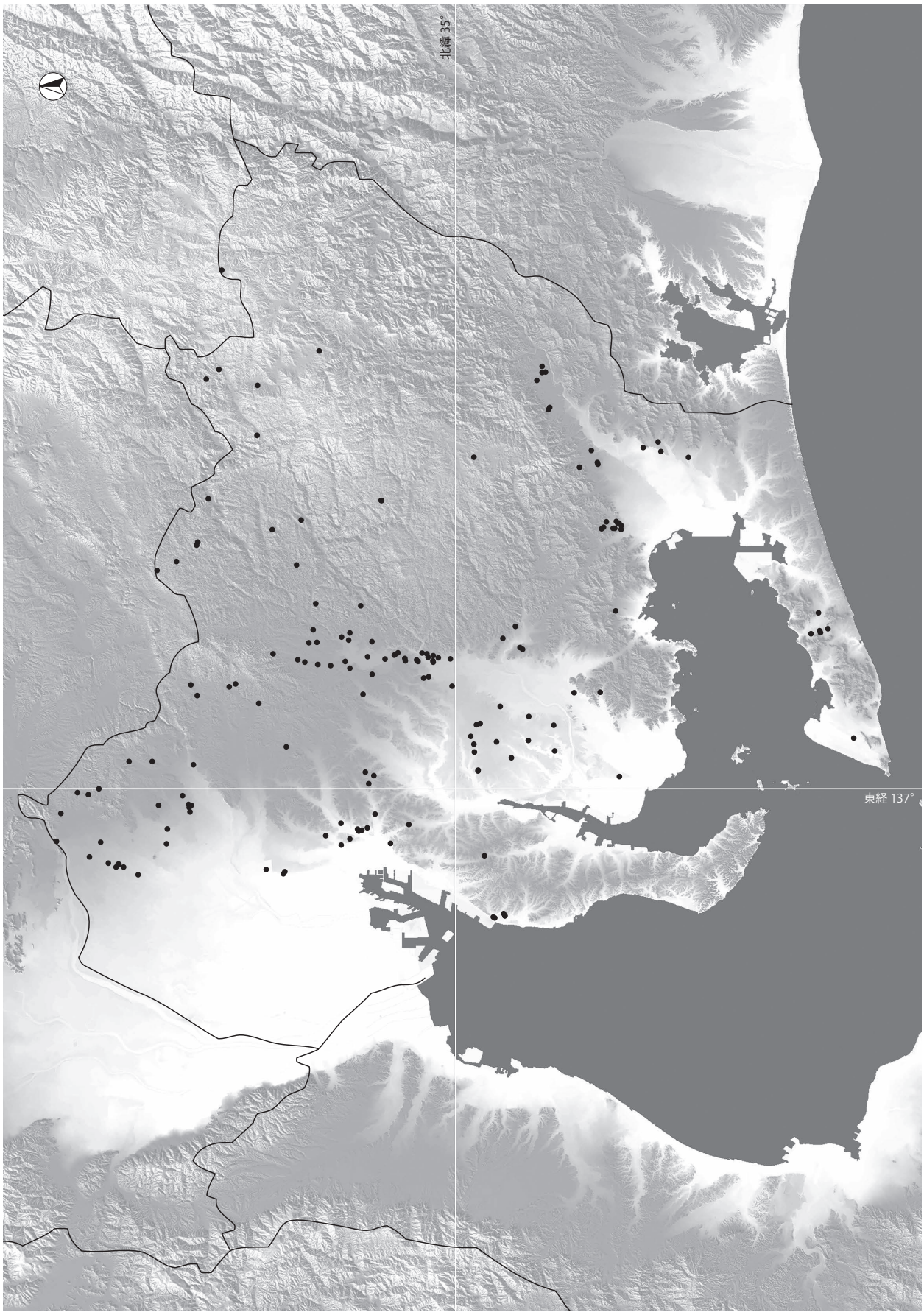
北緯 35°
東経 137°
愛知県

# 24　三　重　県

奥　義次

## （1）三重県における遺跡 / 文化層の数

（集成年月日：2009 年 1 月 31 日）

①旧石器（先土器・岩宿）時代・縄文時代草創期の遺跡 / 文化層数（=ID 数）（318）
②旧石器（先土器・岩宿）時代の遺跡 / 文化層数（165）
③旧石器（先土器・岩宿）時代の遺跡数（165）
④出土層位やナイフ形石器・台形石器等の器種により、ナイフ形石器文化に属するとみられる遺跡 / 文化層数（156）
⑤出土層位や細石刃・細石核等の器種により旧石器時代細石器文化に属するとみられる遺跡 / 文化層数（12）
⑥縄文時代草創期の遺跡 / 文化層数（189）
⑦縄文時代草創期の遺跡数（189）

## （2）遺跡 / 文化層データの解説

今回集成した遺跡は総数 318 ヵ所。ただし、この中には、標式石器としての決め手を欠くものや伝承資料のみの遺跡などを含んでおり、それらを除外すると 304 遺跡となる。この内訳は上記のように、旧石器 165（翼状剥片や石刃核のみ出土の遺跡などを含む）、草創期 189（厳密には所属時期不明とすべき槍先形尖頭器出土遺跡のほとんどを含む）を数え、両者を併せた確実な遺跡数が 304 ヵ所である。この数字は、筆者が 1985 年作成の「三重県の先土器時代関連遺跡地名表[1)]」に比べ、旧石器が 2.4 倍、草創期が 1.7 倍、両者の複合遺跡を併せた総数ではおよそ２倍増加したことになる。この背景には発掘調査によって初めて確認されたものも、全体の２割ほどみられるが、大多数は従前どおり、地元研究者の表採資料によるものである。その意味で濃密な遺跡分布はその活動の度合いを示すバロメーターと解釈してもよい。注意すべきは、濃密な分布地域と類似の立地条件を有しながら、未調査＝未確認地域がかなり残されていることで、それを念頭に置いて、分布図を読み取る必要がある。現実の遺跡分布状況は、概観する限り二十数年前とさほど大差はない。すなわち、櫛田・宮川両流域とその河川間の台地縁辺に県下の約半数の遺跡が集中すること、県北部から南部へと順に目を向けると、内部川流域と鈴鹿川北岸の台地、鈴鹿市南部の台地、雲出川水系の中・下流域の台地、志摩半島の伊雑浦と英虞湾奥部の台地縁辺が分布密度の高い地域としてあげられる。また、草創期遺跡がほぼ県下全域に及ぶ広汎な分布を示すのに対し、旧石器に関わる遺跡では旧南島町以南の熊野灘沿岸部や布引山地以西の伊賀地域などは依然、空白ないし極めて希薄な地域となっている。

このような分布様相から言えることは、旧石器時代遺跡が内陸山間部にはあまり深入りせず、むしろ、海抜高度の低い平野部の台地に立地する傾向が顕著であり、縄文草創期遺跡の動向とはまさに好対照をなすことである。この点は、海水準の低下と連動した生活舞台の変化が有力な要因としてあげられよう。

旧石器編年との関わりでは、もともと当地域は土層の堆積条件に劣り、旧石器目的の発掘調査が実施された遺跡も 1976 年の出張遺跡以後、わずかに２・３例に過ぎず、確立していない。ＡＴ下位に文化層をもつと推定される遺跡は一例（内垣外遺跡）のみ。ＡＴ以降では国府型ナイフ形石器や角錐状石器を組成する遺跡から小型ナイフ形石器が盛行する多数の遺跡へと推移するようで、細石器文化の段階に至ると、遺跡は激減してしまう。草創期の資料で注目されるのは神子柴系石斧（輝緑岩を専用石材とする）を伴う石器群が近府県に比べて卓越している[2)]ことで、その関連遺跡は候補を含めると、16 遺跡を数える。

代表的な剥片石器の石材については、ナイフ形石器では在地石材のチャートが圧倒的に優勢で、サヌカイトがそれに次ぎ、白色風化の石材（頁岩・凝灰岩・流紋岩など）や下呂石もわずかに認められる。槍先形尖頭器・有茎尖頭器になると、チャートには及ばないものの、サヌカイトの比重が高まる。一方、県内における黒曜石は縄文早期以前の確実な例は今のところ、３点（明星牛場Ｃ遺跡の尖頭器類・西肥留遺跡の掻器）に過ぎず、数百点以上を数えるナイフ形石器においては皆無である。三河地方における流通状況[3)]に比べ、明らかに地域差がうかがえる。当時の海水準からすると伊勢湾は陸化しているはずで、全く入手困難とは思えないだけに、疑問が残る。

最後に、三重県の該期研究をより深化・発展させていくために若干の課題を列挙しておきたい。

①未調査地域の縮減をはかること。
②既存の資料紹介・史料化
③出張遺跡など発掘資料の再検討
④隣接府県の資料調査

なお、今回の集成にあたり、当初、入力作業の予定メンバーであった岡田登・新田剛両氏にはデータの提供など協力をしていただいた。感謝の意を表したい。

## （3）データ作成者

DB 作成三重県責任者：奥　義次
DB 入力地域分担者：森田幸伸

註

1）奥 1985 による。
2）奥 2006 による。
3）東海石器研究会で岡崎市西牧野遺跡を見学の際、黒曜石製のナイフ形石器などがまとまって確認されていることを実見した。

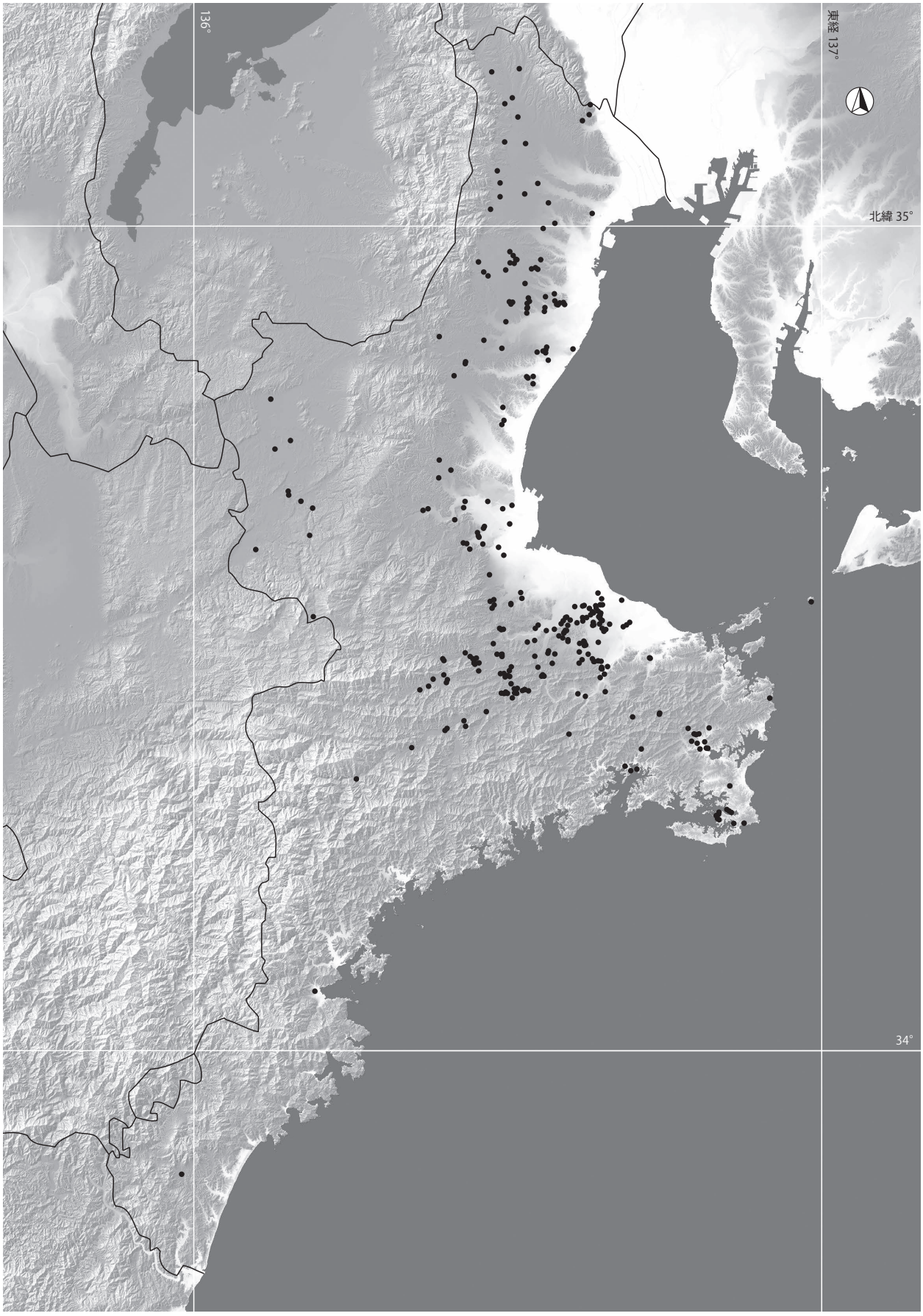


三重県

# 25 滋　賀　県

鈴木忠司・鈴木康二

## （1）滋賀県における遺跡 / 文化層の数

（集成年月日：2009 年 10 月 14 日）

①旧石器（先土器・岩宿）時代・縄文時代草創期の遺跡 / 文化層数（＝ ID 数）（41）
②旧石器（先土器・岩宿）時代の遺跡 / 文化層数（８）
③旧石器（先土器・岩宿）時代の遺跡数（８）
④出土層位やナイフ形石器・台形石器等の器種により、ナイフ形石器文化に属するとみられる遺跡 / 文化層数（８）
⑤出土層位や細石刃・細石核等の器種により、旧石器時代細石刃文化に属するとみられる遺跡 / 文化層数（０）
⑥縄文時代草創期の遺跡 / 文化層数（33）
⑦縄文時代草創期の遺跡数（33）

## （2）遺跡 / 文化層データの解説

本県の岩宿時代・縄文時代草創期の石器について、型式学的に正確な記載を最初に行ったのは四手井晴子氏である（四手井 1970）。その後、地名表･実測図を提示し、分布を含めた県下の資料全体を俯瞰したのは進藤武氏である（進藤 1995）。両時代遺跡とも琵琶湖の南・東岸に大部分の遺跡が位置する。ここには低山地と琵琶湖周辺の沖積面との間に、低・中位の段丘、丘陵が広範囲に分布し、遺跡立地としても、遺跡の発見機会としても有利であるということであろう。

岩宿時代では瀬田川周辺、野洲市周辺の二つの分布域がある。琵琶湖の南端瀬田川周辺では、河床（旧瀬田川河畔）、山中（田上山山頂近く）、河岸段丘、野洲市域の低位段丘上と多様な立地環境のなかで遺跡が発見されている。縄文草創期では琵琶湖西岸、近江八幡、日野・水口丘陵周辺にも分布域ができる。

岩宿時代資料は､サヌカイト製の国府型ナイフ形石器、角錐状石器、翼状剥片石核などからなる。多くが採集品で発掘例は少なく、資料は断片的なものである。意識的な発掘記録作業に拠り、出土状態の詳細や石器組成の全貌、遺跡の成因・年代などをうかがい知ることが出来る例はない。

縄文時代草創期は、大型で優美な例を含む木葉形尖頭器、有茎尖頭器などからなる。尖頭器類の石材はサヌカイトとチャートが相半ばする｡石器組成を知りうるもの、同時期の土器などは未見である。

時期的にみると、AT 下位段階、細石刃文化段階の遺物は知られていない。近畿地方の内陸部では、細石刃文化の遺跡はほとんど発見されていないが、滋賀県もこの例にもれない。滋賀県下の現状は、良好な発掘資料の検出が、ひたすら望まれる状態にあるといってよい。

瀬田川流域遺跡群では、岩宿時代・縄文草創期ばかりではなく、貝塚と植物遺体層が検出された早期から中期に至る粟津貝塚、古くから著名なセタシジミを主とする早期の石山貝塚など長期にわたり遺跡が形成されている。同地域の関津遺跡では、単独出土ではあったが、現地性の角錐状石器が砂層中から発掘されている。河川だけでなく背後の丘陵・山地から砂の供給の多いこうした地域は、琵琶湖西岸地域ともども、今後の良好な検出状態が期待される。

岩宿時代の遺跡数に関していえば、おそらく日本全国でもっとも数の少ない県に属するであろう。遺跡数が少ないこと、細石刃段階の遺跡の完全な欠如は、現沖積面下での埋没による可能性がなくはないであろう。しかし遺跡数自体が少ないなかで、発掘による検出例も複数認められることを考えると、当該期の人々の土地利用、行動様式の問題に起因している可能性も考えてみる必要がある。そのような意味で、遺跡数の少なさにも積極的な意味を見出していくべきではないかと考えたい。

なお集成に当たっては、進藤武（野洲市教育委員会生涯学習課）・行俊勉（野洲市歴史民俗博物館）両氏の協力をえた。

## （3）データ作成者

DB 作成滋賀県責任者：鈴木忠司
DB 入力地域分担者：鈴木康二

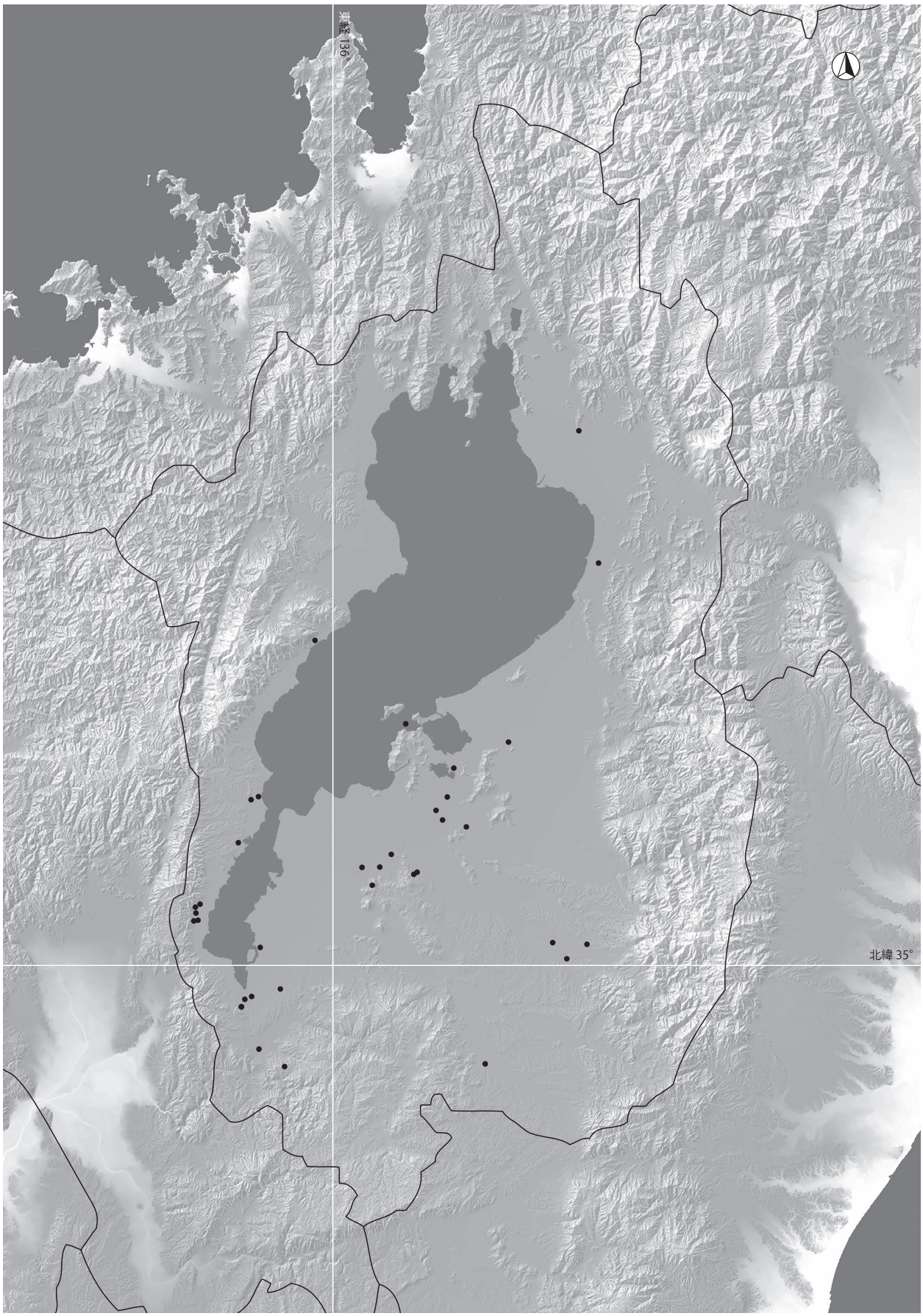


滋賀県

# 26 京　都　府

中川和哉

## （1）京都府における遺跡 / 文化層の数

（集成年月日：2009 年 10 月 31 日）

①旧石器（先土器・岩宿）時代・縄文時代草創期の遺跡 / 文化層数（＝ ID 数）（61）
②旧石器（先土器・岩宿）時代の遺跡 / 文化層数（37）
③旧石器（先土器・岩宿）時代の遺跡数（37）
④出土層位やナイフ形石器・台形石器等の器種により、ナイフ形石器文化に属するとみなされる遺跡 / 文化層数（33）
⑤出土層位や細石刃・細石核等の器種により、旧石器時代細石刃文化に属すると見られる遺跡 / 文化層数（０）
⑥縄文時代草創期の遺跡 / 文化層数（30）
⑦縄文時代草創期の遺跡数（30）

## （2）遺跡 / 文化層データの解説

遺跡数は 1 点の表面採集から複数地点による発見と多様な遺跡を集約したものである。特に長岡京市今里遺跡では長径 1km、短径 600m の楕円形の範囲に 10 地点以上の出土地点があるが、1 つの遺跡として登録した。採集資料であるが、広沢池遺跡では池の汀といった限られた面積から、発掘調査に匹敵するほどのナイフ形石器、翼状剥片などが採集されている。発掘調査による発見例は多いが、良好な出土状況を示すものは少なく、硲遺跡・今里遺跡・神足遺跡では文化層を形成して遺物が出土している。遺跡の分布状況を見ると向日市・長岡京市・大山崎町の乙訓地方に集中する傾向がある。これはこの地域に広く低位段丘面が分布するとともに、長岡京の調査が 4 km 四方の地域で 2000 回程度の調査が行われた結果である。京都市岡崎の動物園内、殿長遺跡では旧石器時代の偶蹄類の足跡も発見されている。

縄文時代草創期の遺跡は遺物の単独出土地点が多く、文化内容をうかがうことができる遺跡はほとんどない。土器が出土した遺跡は武者ヶ谷遺跡のみであるが確実に共伴する遺物はない。引地城跡では槍先形尖頭器と刃部磨製石器が出土しているが元位置から遊離したものである。

京都府はチャートを産出する古生層に富み比較的容易に入手できる石材であるが、瀬戸内技法に関連するものはサヌカイト主に用いられ、縦長剥片素材のナイフ形石器などはチャートが用いられている。黒曜石は二子塚古墳でナイフ形石器、公家町で石核、鹿谷遺跡で槍先形尖頭器に用いられているがいずれも単独出土である。

京都府内の旧石器、縄文時代草創期の報告は 1968 年の『古代文化』紙上の有舌尖頭器の紹介であった。これ以後 1972 年までに相次いで四手井晴子等によって『古代文化』紙上で資料報告が行われた。同時期、京都市内で発見されていた旧石器・縄文時代草創期の石器が 1970 年田辺昭三氏によってまとめられた。一方、急速なベットタウン化による遺跡破壊に対し結成された乙訓の文化遺産を守る会のアマチュアメンバーを中心に遺跡踏査が精力的に進められ、1969 年京都で初めての旧石器時代の石器の報告が行われた。こうした活動の結果は 1971 年に都出比呂志・四手井晴子編集の『京都府乙訓地方の石器―資料編―』として結実し、同時に一般市民向けに展示会も実施された。1980 年代以降は開発が進むと同時に調査体制が整備充実した結果、乙訓地域での調査報告例が増えてきた。この背景の 1 つには乙訓の文化遺産を守る会の活動や、それを受けた岩崎誠をはじめとする地元担当者の熱意があることも忘れてはならない。京都府北部地域や乙訓以南の地域においては、点的な発見で様相が明らかになっていないのが現状である。

## （3）データ作成者

DB 作成京都府責任者：中川和哉

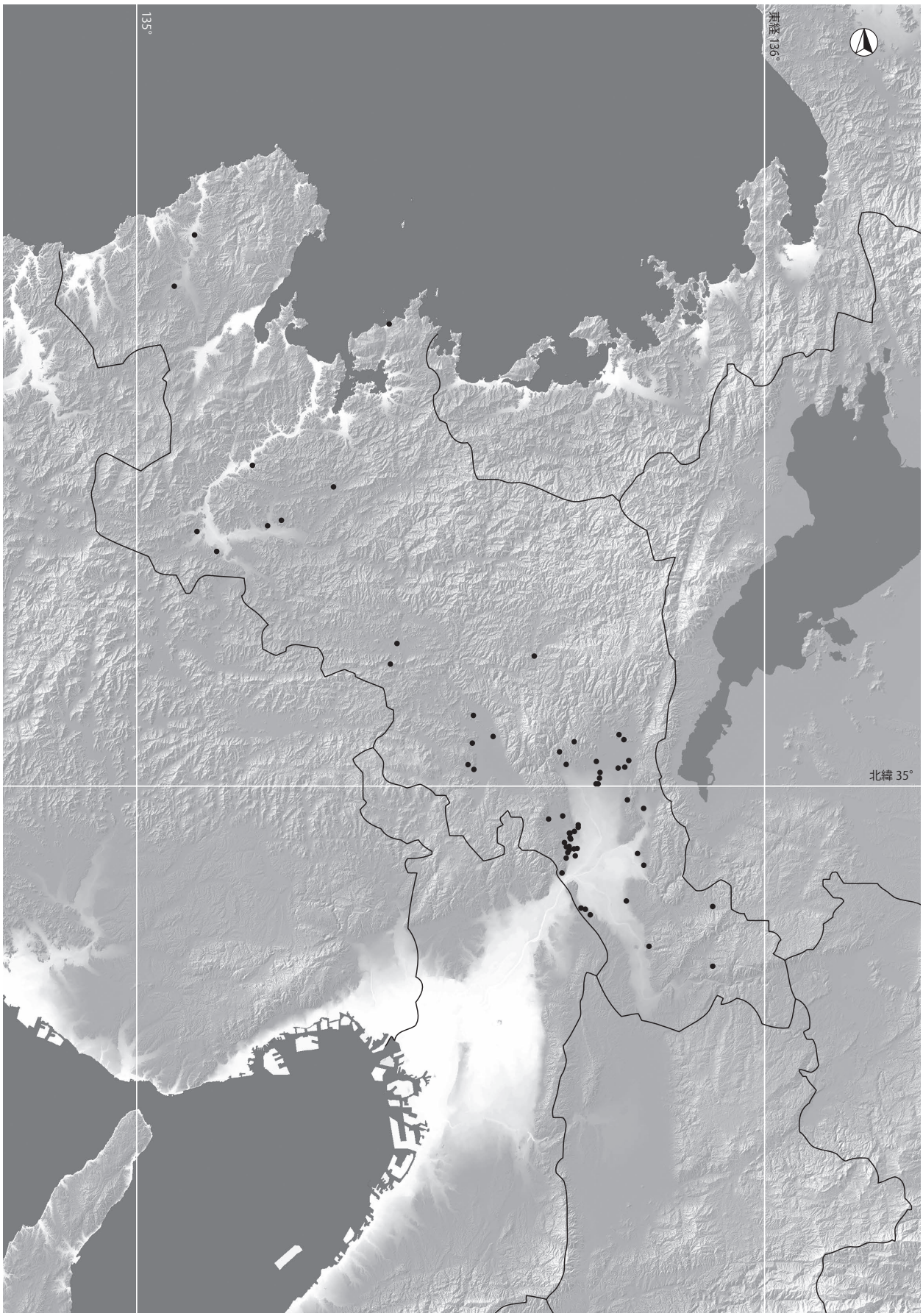


京都府

# 27 大　阪　府

絹川一徳・伊藤栄二

## （1）大阪府における遺跡 / 文化層の数

（集成年月日：2009 年 8 月 31 日）

①旧石器（先土器・岩宿）時代・縄文時代草創期の遺跡 / 文化層数（＝ ID 数）（450）
②旧石器（先土器・岩宿）時代の遺跡 / 文化層数（422）
③旧石器（先土器・岩宿）時代の遺跡数（416）
④出土層位やナイフ形石器・台形石器等の器種により、ナイフ形石器文化に属するとみられる遺跡 / 文化層数（415）
⑤出土層位や細石刃・細石核等の器種により、旧石器時代細石刃文化に属するとみられる遺跡 / 文化層数（5）
⑥縄文時代草創期の遺跡 / 文化層数（76）
⑦縄文時代草創期の遺跡数（76）

## （2）遺跡 / 文化層データの解説

１）遺跡数について

大阪府の旧石器時代～縄文時代草創期の遺跡は、2008 年度までに確認した段階では 257 遺跡 450 地点（地区）であった。すべて後期旧石器時代以降に属するが、確実な多文化層遺跡は認められなかった。こうした傾向は、かつて松藤和人（1978）や手島美香（2002）によって行われた遺跡の集成結果と大きな変化はない。石製遺物の集中部が検出された遺跡（地点別 450 ヵ所のうち）は 34 ヵ所である。このうち複数の集中部が見つかった規模が大きな遺跡には箕面市粟生間谷、高槻市郡家今城、大阪市長原遺跡、八尾市八尾南遺跡、羽曳野市翠鳥園遺跡などがある。また、礫群が検出された遺跡はわずかに 4 ヵ所であり、いずれも礫径も小さく小規模である。そのほかの遺跡では、大半が単品の出土か石器群が原位置を遊離した状態で出土したものである。

２）分布の特徴

大阪府の遺跡はほとんどが標高 100 m以下の段丘や丘陵上に立地する。河内平野と大阪湾を取り囲むように府下全域に拡がりをみせるものの、遺跡分布には疎密がみられる。密集地域はサヌカイト原石産地である二上山北西麓と近傍の羽曳野台地及び河内台地、淀川北岸の富田台地と周辺の丘陵地、淀川南岸の枚方丘陵などであり、当時の河川流域ごとに地域的なまとまりが認められる。一方、生駒山西麓では扇状地上にいくつかの遺跡が立地するが、出土状態が良好ではなく詳細は不明である。生駒山系と上町台地の間に拡がる河内平野には厚い沖積層が堆積しているため、段丘面も深く埋没しており遺跡の空白地帯となっている。ただし、大阪市長原遺跡では沖積層下の埋没段丘上から遺跡が発見されているため、これらの空白地帯に未発見の遺跡が存在する可能性は高い。

３）時期的な特徴

分布する遺跡の大半は後期旧石器時代後半に属する。おもに横長剥片素材のナイフ形石器、角錐状石器、翼状剥片などの瀬戸内技法関連資料で構成される。二上山北西麓及びその近傍では、国府型ナイフ形石器などの、瀬戸内技法関連資料が主体的な石器群が多く認められる。代表的な遺跡には藤井寺市国府、はさみ山、羽曳野市翠鳥園遺跡などがある。一方、細石刃ないし細石核の出土は 5 遺跡のみで、この時期の遺跡は極めて少ない。縄文時代草創期の遺跡は、ほとんどが有茎尖頭器の単独出土地であるが、尖頭器や両面調整石器が出土する遺跡も認められる。

４）特記事項

大阪府ではほぼすべての遺跡でサヌカイトを主要な石器石材として用いている。ただし、淀川流域では、サヌカイトとともにチャートを用いる遺跡が点在する。そのほか遠隔地域からの搬入石材として黒曜石（山之内遺跡）、国分台産サヌカイト（粟生間谷遺跡）、硬質頁岩（郡家今城遺跡）などが認められる。また、大阪市山之内、長原遺跡では、ナウマンゾウや大型偶蹄類（オオツノジカなど）の足跡化石（山之内・長原遺跡）や臼歯片（長原遺跡）が発掘調査で見つかっている。年代は 10 ～ 7 万年前と推定される。

## （3）データ作成者

DB 作成大阪府責任者：絹川一徳
DB 入力地域分担者：伊藤栄二

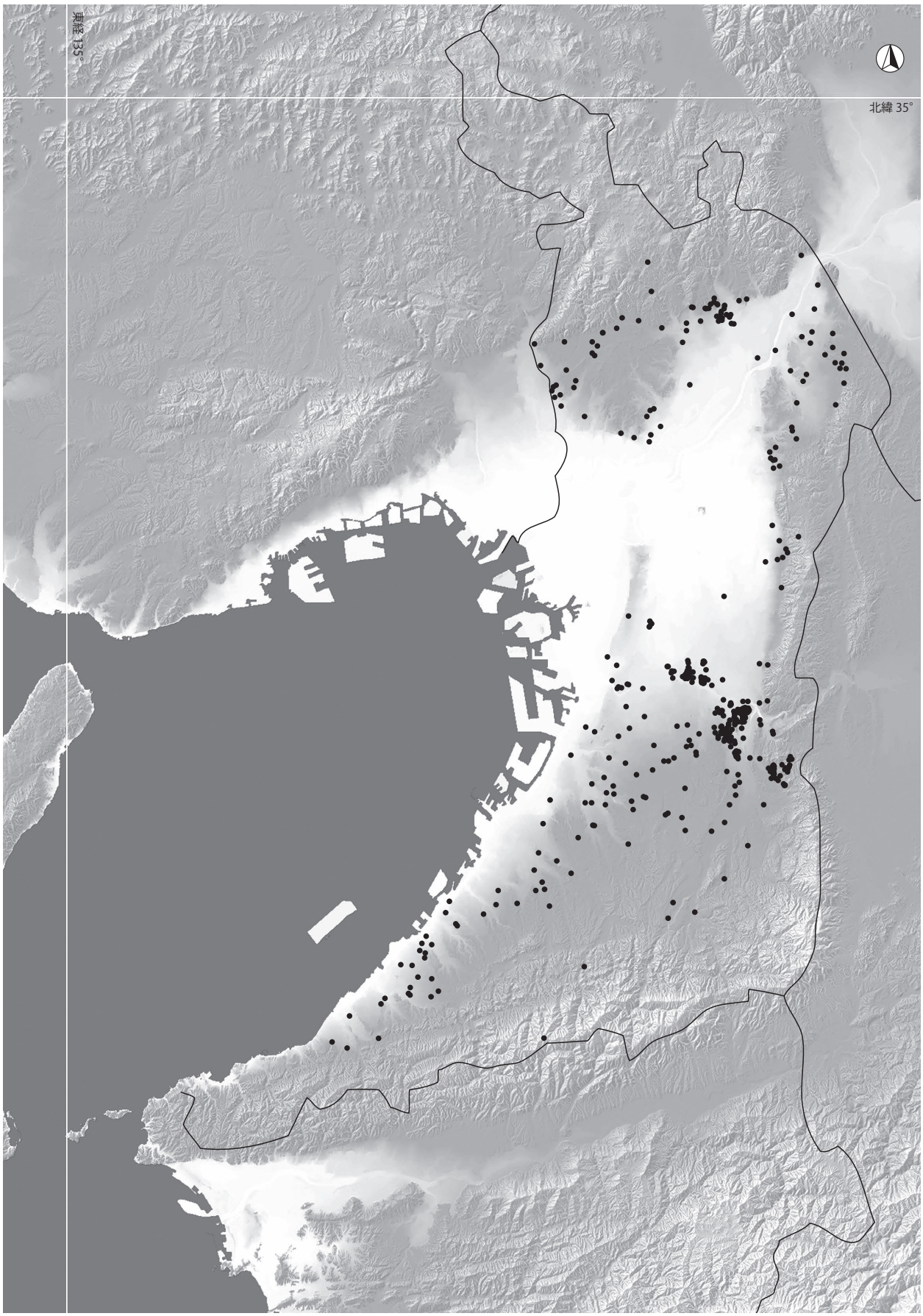


大阪府

# 28 兵　庫　県

久保弘幸

## （1）兵庫県における遺跡 / 文化層の数

（集成年月日：2009 年 10 月 31 日）

①旧石器（先土器・岩宿）時代・縄文時代草創期の遺跡 / 文化層数（＝ ID 数）（292）
②旧石器（先土器・岩宿）時代の遺跡 / 文化層数（235）
③旧石器（先土器・岩宿）時代の遺跡数（231）
④出土層位やナイフ形石器・台形石器等の器種により、ナイフ形石器文化に属するとみられる遺跡 / 文化層数（148）
⑤出土層位や細石刃・細石核等の器種により、旧石器時代細石刃文化に属するとみられる遺跡 / 文化層数（8）
⑥縄文時代草創期の遺跡 / 文化層数（81）
⑦縄文時代草創期の遺跡数（81）

## （2）遺跡 / 文化層データの解説

兵庫県において、旧石器時代遺跡を広く集成しようとする試みは、播磨地域での研究を嚆矢とし（佐藤良二 1980a、b）、これにより、初めて県南部の遺跡分布状況を概観することが可能となった。その後、1980 年代に丹波地域を中心に良好な旧石器時代遺跡が相次いで調査され、旧石器時代遺跡の調査が行政内で一定の位置づけを得たこともあり、報告例は増加している。

日本海沿岸部を含む但馬北部では、旧石器時代遺跡はごくわずかである。これは、円山川を始めとする主要河川の下流で、段丘面の形成が概して貧弱であることと関連するかもしれない。一方、但馬南部（内陸部）では、円山川上流部の段丘面に、遺跡が分布している。また、但馬南部では、起伏が緩やかな高原に所在する遺跡が一つの特徴となっている。中でも新温泉町の畑ヶ平遺跡（標高約 1000m）は県下でも最高所の遺跡である[1)]。

丹波地域北半は、瀬戸内海に注ぐ加古川、日本海に注ぐ由良川それぞれの上流部にあたる。両水系の分水界は丹波市水分かれに所在し、本州で最も低い中央分水界となっている[2)]。水分かれを経て加古川水系と由良川水系を結ぶ経路は、峠越えをせずに瀬戸内と日本海をつなぐ唯一の経路である。七日市遺跡をはじめとする複数の遺跡が、両水系の結節点近くに位置している。丹波地域南半の篠山盆地は、大阪湾に注ぐ武庫川水系の上流部にあたり、盆地周辺部に遺跡が分布する。盆地北辺に位置する板井・寺ヶ谷遺跡（兵庫県教育委員会 1991）での調査成果によると、旧石器時代のある時期、篠山盆地中央の一部は湿地化していと考えられることから、遺跡分布もこうした環境を反映している可能性があろう。

篠山盆地の南に位置する北摂の三田盆地では、武庫川に沿う丘陵上や山地で遺跡が見いだされている。溝口遺跡を除くといずれも規模は小さいが、遺跡が集中する地域と言えよう。摂津では他に、猪名川流域の段丘面上、および神戸市東部の六甲山南麓に遺跡が集中する。

播磨地域は、県下で最も高密度に遺跡が分布する地域である。中でも明石川・加古川下流域にあたる東播磨の台地・丘陵部、加古川中流域にあたる北播磨等には、遺跡が濃密に分布する。ただしこれは、この地域で古くから潅漑用溜池が多数造られていたことと、多くの地元研究者による踏査がおこなわれていたという事情による部分が大きいだろう。他にも、市川・揖保川の下流域、千種川上流部などに分布の集中が認められる。

淡路は、島の中央を南北に伸びる山地の縁辺部で、古くから有茎尖頭器が多数発見されている。

【石器石材の分布】

近畿・瀬戸内の、いわゆるサヌカイト圏に属し、摂津・播磨ではサヌカイトの利用が卓越するとはいうものの、二大原産地である二上山、および国分台から見ると、兵庫県は遠隔地と言える[3)]。一方で中国山地帯にはチャートが産し、県下の河川でも広く転礫として採取できる。チャートは、丹波地域で多用されているほか、播磨地域でも出土例が少なくない。こうしたチャート製石器は、サヌカイト製の石器とは、石器の形態や技術等で異なる様相を示すことが多い。他にも県下では、流紋岩、頁岩、鉄石英[4)] 等の在地石材が使用されている。このような石材の多様性が、兵庫県域に分布する石器群の技術構造とどう関わっているかは、今後の検討課題である。

なお県下での黒曜石の出土例は少ないが、但馬の畑ヶ平遺跡、丹波の七日市遺跡第Ⅱ文化層、西播磨の長尾沖田遺跡などで出土しており、これまでに分析された資料は、いずれも隠岐産とされている。

## （3）データ作成者

DB 作成兵庫県責任者：久保弘幸
DB 入力地域分担者：稲原昭嘉、定松佳重

註

1）他に上山遺跡（900m）、杉ヶ沢第 13 地点遺跡（760m）、別宮家野遺跡（670m）などがある。
2）標高は約 95 m。
3）淡路北部では、サヌカイトの転礫を産するが、旧石器時代では利用頻度は高くなさそうである。
4）鉄石英と通称される赤色の石材のうち、一部はメノウないしは玉髄質である。赤色チャートと呼ばれることもある。

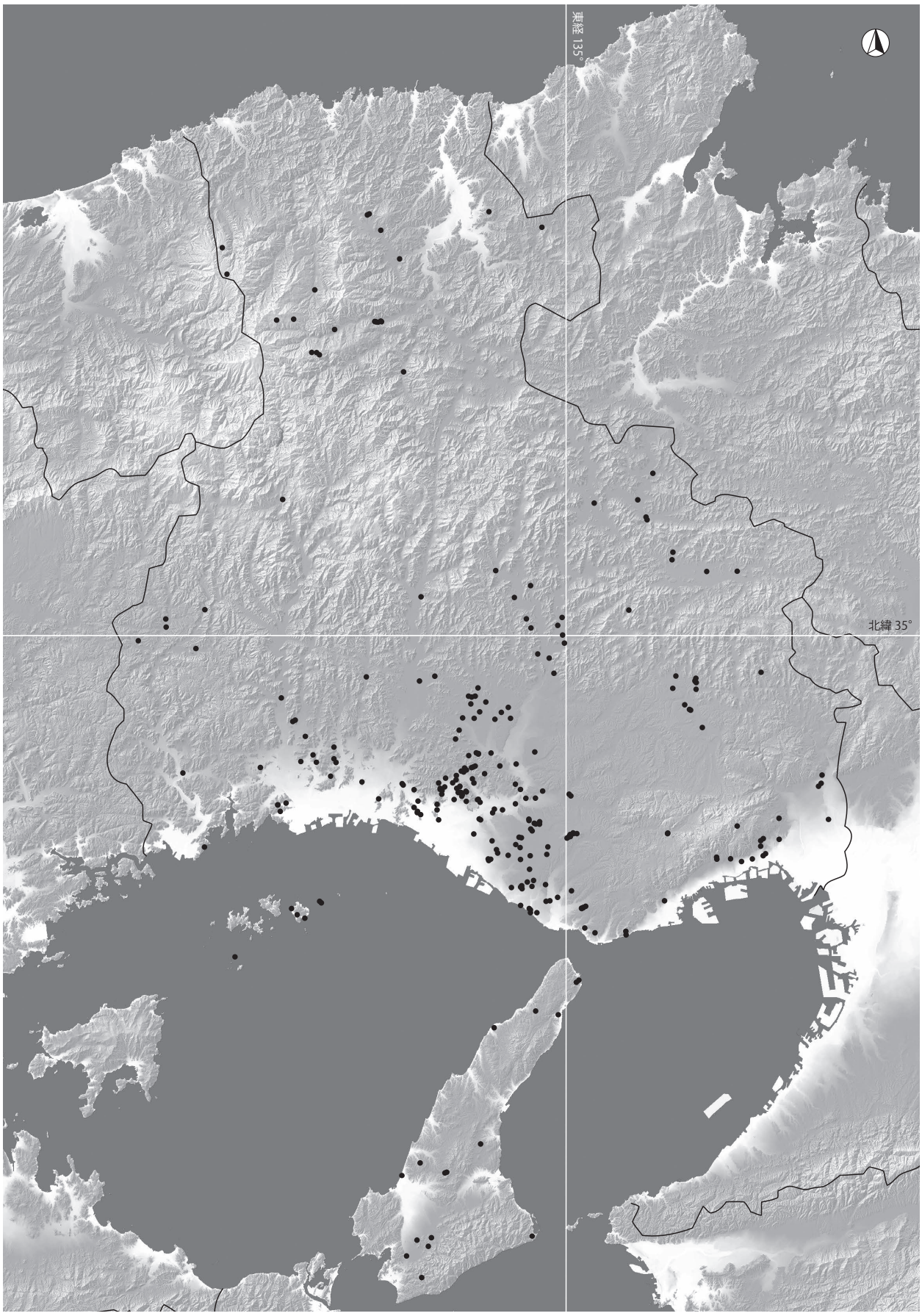


兵庫県

# 29 奈　良　県

佐藤良二

## （1）奈良県における遺跡 / 文化層の数

（集成年月日：2009 年 9 月 24 日）

①旧石器（先土器・岩宿）時代・縄文時代草創期の遺跡 / 文化層数（＝ ID 数）（99）
②旧石器（先土器・岩宿）時代の遺跡 / 文化層数（66）
③旧石器（先土器・岩宿）時代の遺跡数（65）
④出土層位やナイフ形石器・台形石器等の器種により、ナイフ形石器文化に属するとみられる遺跡 / 文化層数（66）
⑤出土層位や細石刃・細石核等の器種により、旧石器時代細石刃文化に属するとみられる遺跡 / 文化層数（1）
⑥縄文時代草創期の遺跡 / 文化層数（41）
⑦縄文時代草創期の遺跡数（41）

## （2）遺跡 / 文化層データの解説

奈良県の旧石器時代・縄文時代草創期の遺跡 / 文化層は、2009 年時点で 99 ヵ所を数える。ただし、この中には、器面の風化程度や剥離技術要素その他から旧石器時代にさかのぼるであろうと推定される遺物の存在から登載した遺跡がある（ID03・08・94 など）。これらはあえてナイフ形石器文化期に含めた。なお、層位的に重複して出土した 1 事例（ID86・87 峯ノ阪）があり、遺跡総数は 98 である。

県内の地勢は 4 大別できる。①北西部の奈良盆地、②その東にひろがる山地帯（大和高原）、③吉野川（紀ノ川）沿いの中央構造線断層地帯、④紀伊山地帯である。一瞥して判明するように、①の奈良盆地と周辺丘陵に遺跡は集中する。これは、調査機会の多寡がその大きな要因であろう。そして、本県の旧石器文化研究の端緒となった二上山北麓遺跡群に集中度が高い（29 遺跡）。

旧石器時代遺跡を全国集成した（杉原荘介 1965『日本の考古学Ⅰ』）では、奈良県には当該遺跡は皆無であった。その後、二上山北麓遺跡群の継続的な分布調査が始まり、原産地遺跡としての旧石器時代遺跡が知られるようになる。この活動を主導した松藤和人は近畿地方の旧石器文化研究の中で個別器種（角錐状石器、細石核など）の集成をおこなう。二上山北麓遺跡群は、（同志社大学旧石器文化談話会 1974）の後、再集成されている（松藤 1982d）。

縄文時代草創期については、有舌尖頭器が 1968 年の『古代文化』特輯を契機として衆目を集め、大船孝弘・冨成哲也や増田一裕によって近畿地方の集成が試みられた。

奈良県では、瀬戸内技法関連資料集成を佐藤良二が試みた（中・四国旧石器文化談話会 1994『瀬戸内技法とその時代』資料編）後、光石鳴巳がナイフ形石器文化期の遺跡分布を議論している（光石 2005a）。有舌尖頭器は 1986 年時点でも 7 ヵ所が知られるにすぎなかった（関川・佐藤 1986）が、2001 年には 33 ヵ所に急増している（光石 2001）。

このように、20 世紀までは奈良県の当該期遺跡集成は主として近畿地方の集成の一環としてなされていた。諸分析に耐えうる豊富な資料群の出土遺跡が僅少であったことにもよろうが、つねに地域の現状を把握し、研究課題を見つけて解決しようとする姿勢は今後も必要であろう。そのための折々における集成作業である。

今回の集成遺跡のうち、豊富な資料群が出土した遺跡は下記の 11 遺跡である（ID290019 池田遺跡は、縄文・弥生時代の遺物が混在しているため挙げていない）。

ID290001 法華寺南遺跡（奈良市）
ID290020 岡崎遺跡（大和高田市）
ID290046 桜ヶ丘第 1 地点遺跡（香芝市、二上山北麓）
ID290051 鶴峯荘第 1 地点遺跡（香芝市、二上山北麓）
ID290052 鶴峯荘第 2 地点遺跡（香芝市、二上山北麓）
ID290071 平地山遺跡（香芝市、二上山北麓）
ID290083 桐山和田遺跡（山添村、縄文時代草創期）
ID290084 北野ウチカタビロ遺跡（山添村、縄文時代草創期）
ID290085 上津大片刈遺跡（山添村、縄文時代草創期）
ID290086・87 峯ノ阪遺跡（三郷町）
ID290097 馬見二ノ谷遺跡（河合町）

上記旧石器時代遺跡のうち、AT 下位石器群は法華寺南遺跡と峯ノ阪遺跡下層、AT 上位石器群は岡崎遺跡、桜ヶ丘第 1 地点遺跡、鶴峯荘第 1 地点遺跡、峯ノ阪遺跡上層であることが火山灰の検出によって判明している。また、現状で県内唯一石器群が層位的に重複して検出されたのが、峯ノ阪遺跡である。

細石刃文化期の資料は、未だ桜ヶ丘第 1 地点遺跡の細石核 1 例に止まるが、平地山遺跡、ID290041 西北窪遺跡、ID290098 宮の平遺跡の神子柴型石斧 3 例は特筆される。

## （3）データ作成者

DB 作成奈良県責任者：佐藤良二
DB 入力地域分担者：光石鳴巳

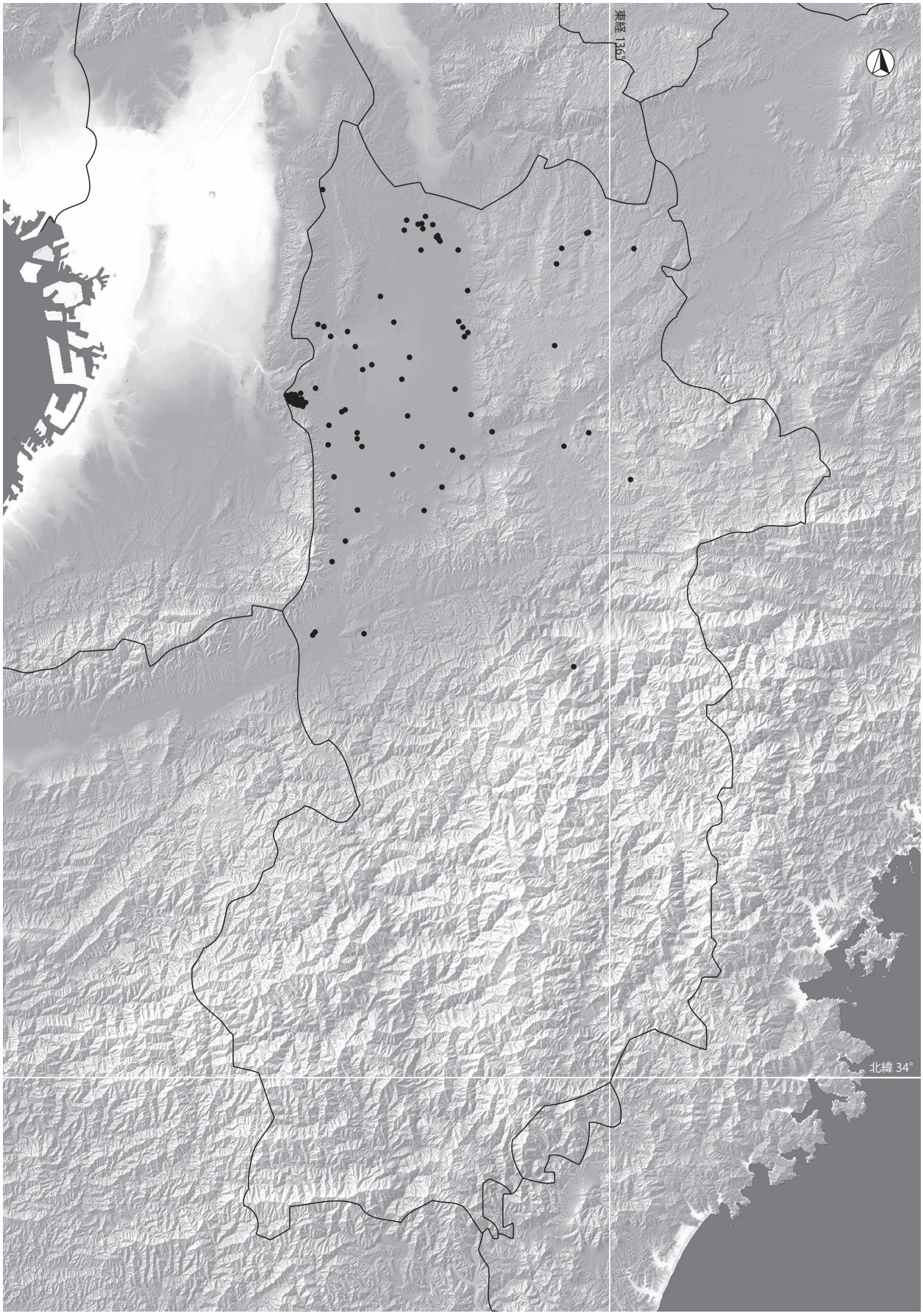


奈良県

# 30 和歌山県

中原正光

## （1）和歌山県における遺跡 / 文化層の数

（集成年月日：2005 年 9 月 30 日）

①旧石器（先土器・岩宿）時代・縄文時代草創期の遺跡 / 文化層数（=ID 数）（52）
②旧石器（先土器・岩宿）時代の遺跡 / 文化層数（35）
③旧石器（先土器・岩宿）時代の遺跡数（35）
④出土層位やナイフ形石器・台形石器等の器種により、ナイフ形石器文化に属するとみられる遺跡 / 文化層数（30）
⑤出土層位や細石刃・細石核等の器種により、旧石器時代細石刃文化に属するとみられる遺跡 / 文化層数（8）
⑥縄文時代草創期の遺跡 / 文化層数（17）
⑦縄文時代草創期の遺跡数（17）

## （2）遺跡 / 文化層データの解説

旧石器時代～縄文時代草創期の「示準石器」等は、県内の 52 か所（2005 年時点）で見つかっており、漸増傾向にある。△印の資料を含めた内訳はナイフ形石器 30 か所、有茎尖頭器 17 か所、細石刃核と槍先形尖頭器が各８か所のほか、剥片尖頭器？や角錐状石器、板状有溝砥石等も知られている。しかし、これまでのところ良好な発掘資料は乏しく、大半が表採資料であるため、資料個々の帰属時期や編年位置、共伴遺物、相互の新旧関係等に関する有力な情報は得られていない。またＡＴ下位の資料や神子柴系の石器、縄文草創期の土器等についても、確実な資料は未確認である。上記⑴の「遺跡 / 文化層数」欄には今回は「データ数」（現状では「遺跡数」と同じ）を記入しているが、資料点数の多い遺跡のなかには、ナイフ形石器や細石刃核など数種の「示準石器」を含み、新旧石器群の混在を窺わせるケースもあって、「文化層」次元での実態は不明である。主な資料内容は、サヌカイトや頁岩・チャートなどを石材とする横剥ぎ系・縦剥ぎ系の多様なナイフ形石器、小型の角錐状石器、サヌカイトや頁岩を用いた、船野型をはじめ羽佐島Ⅰ・Ⅱ型や野岳・休場型類似の細石刃核・細石刃、石鏃サイズの小型品を含む大小多様な有茎尖頭器、さらに、時期未詳ながら小型両面調整の尖頭器等である。

これらの「遺跡」は、県北では紀ノ川・有田川水系に沿った段丘上や丘陵開析谷（とりわけ、谷口を堰止めて築かれた溜池の内部や周縁）に、日高では日高川沿いの段丘上や、紀伊水道に面した海岸段丘上など視界の展けた場所に、それぞれ多く分布しており、生活痕跡の顕著な地域・立地として注目される。一方、県南部や山間地域では今のところ遺跡数は少ないが、分布・検索調査が不十分な面もあり、実態はまだ把握できていない。

一括性の強い良好な発掘資料としては、有田川町土生池遺跡第５層（黄色系シルト層）出土のナイフ形石器石器群が挙げられる。ナイフ形石器を主体に少量のスクレイパー等を伴う単純な器種組成で、複数の石器ブロックや、花崗斑岩（＝搬入石材）の台石等も検出されている。理化学的分析の結果、この石器群はＡＴ降灰後の所産で、主石材であるサヌカイト原石は、採取地不詳ながら、大半は「二上山群」、一部は「法印谷群」と判定されている。

県北・日高それぞれの地域のナイフ形石器には、使用石材や剥片生産～石器製作技術等の面で明瞭な差異・特性がみられる。すなわち県北では、一部の例外（チャートを多用する海南市多田大池遺跡など）を除けば、「瀬戸内系サヌカイト資料一色」の感があり、土生池遺跡でのサヌカイト産地分析結果（上記）等を勘案すれば、二上山地域や瀬戸内周辺との繋がりが想定される。これに対して日高では、「瀬戸内系」資料も知られてはいるが、圧倒的多数は珪質頁岩（＝在地産石材）を用いた縦剥ぎ基調（石刃状素材）のナイフ形石器で、県北とは異なる要素が卓越することは明白である。サヌカイトと頁岩の資料間にどのような時間的・系譜的関係があるかは未詳ながら、サヌカイト以外の地元産石材を用いた縦剥ぎ系の類似資料は、関東・東海から九州地方にかけての広い範囲で知られており、近畿・瀬戸内地方の「サヌカイト文化圏」の南縁を取り巻くかたちで、太平洋沿いに広がりを見せる。

## （3）データ作成者

DB 作成和歌山県責任者：中原正光




和歌山県

# 31 鳥　取　県

根鈴輝雄

## （1）鳥取県における遺跡 / 文化層の数

（集成年月日：2009 年 10 月 31 日）

①旧石器（先土器・岩宿）時代・縄文時代草創期の遺跡 / 文化層数（＝ ID 数）（59）
②旧石器（先土器・岩宿）時代の遺跡 / 文化層数（22）
③旧石器（先土器・岩宿）時代の遺跡数（22）
④出土層位やナイフ形石器・台形石器等の器種により、ナイフ形石器文化に属するとみられる遺跡 / 文化層数（14）
⑤出土層位や細石刃・細石核等の器種により、旧石器時代細石刃文化に属するとみられる遺跡 / 文化層数（3）
⑥縄文時代草創期の遺跡 / 文化層数（41）
⑦縄文時代草創期の遺跡数（41）

## （2）遺跡 / 文化層データの解説

１）概要

ナイフ形石器文化期、細石刃文化期とも採集もしくは単独出土が多く、出土層位の明確な資料は少ない。発掘調査による出土であっても後世遺構の埋土中など遊離資料も多く、原位置を示す資料は限られている。

尖頭器類は、古くからの採集品がほとんどで資料の遺跡環境を示す情報は乏しい。

遺跡の分布は、県西半の中・西部に偏在し、特に大山（標高 1,709 m）の西麓から北麓にかけて集中している。ほぼ標高 200 mまでの丘陵上に立地し、多くは海浜部近くの標高 30m 以下に集中する。

２）ナイフ形石器文化期

14 遺跡からナイフ形石器 31 点が出土している。大山の西北麓から東麓にかけて分布し、一部を除いて多くが標高 50 m以下の低丘陵上に立地する。出土層位が不明な資料のなかにあって、大山北麓に位置する門前第２遺跡では、AT 層下位からまとまって小型のナイフ形石器が出土している。その他、諏訪西山ノ後遺跡ではローム層中より、坂長村上遺跡からはローム層上層から出土している。

ナイフ形石器の素材形状は、縦長剥片と横長剥片の比率がほぼ３：１となり縦長剥片が優位といえる。使用石材では、横長剥片素材に安山岩の割合が多い。しかし、黒曜石を使った国府型のナイフ形石器（名和小谷遺跡・中尾遺跡）がみられることから、石材による明確な製作技術の使い分けは見られない（河合 2004）。

３）細石刃文化期

３遺跡から細石刃石核３点と細石刃２点が出土している。ナイフ形石器文化期の分布範囲に重なり、いずれも標高 70 m前後の丘陵上で出土。

細石刃石核は３点とも船底形タイプで使用石材はすべて黒曜石。このうち上神 51 号墳下層出土例は、大型で打面からの石核調整により船底形状を呈するもので北方系技術伝統のなかで理解できる資料と評価されている（光石 2003・北 2004）。ナイフ形石器文化期にも表象する東北日本との連続的な係りが考えられる。

４）尖頭器類

尖頭器類が 41 遺跡から 50 点が出土している。このうち槍先形尖頭器は 23 遺跡 27 点、有茎尖頭器は 21 遺跡 23 点を数える。帰属時期を明らかにする資料が少ないなかで坂長村上遺跡では、ローム層直上から原位置を保った状態で槍先形尖頭器２点と有茎尖頭器２点が共伴して出土しており、同時期存在の可能性を指摘している（河合 2007）。使用石材としては、安山岩類・サヌカイトと黒曜石があり、その比率は槍先形尖頭器でほぼ同じであるが、有茎尖頭器では圧倒的に安山岩類・サヌカイトが用材となっている。槍先形尖頭器の調整は、打撃によるものと押圧剥離を併用するものとがありバリエーションに富む。一方で有茎尖頭器の基部は、大型品と小型品とでそのサイズに規格性が認められ、着柄方法に係るものと理解されている（河合 2007）。

５）課題等

近年、発掘調査による出土例が増えたものの原位置を保った資料は限られ、門前第２遺跡や坂長村上遺跡など、僅かな遺跡が出土環境の情報をもたらすのみである。遺跡分布の状況は、今後、新資料の発見があっても大山の西麓・北麓に集中する傾向は変わらないと考えるが、ここ数年大山周辺で進められてきた高規格道路に伴う開発行為の密度も一考しておく必要がある。

## （3）データ作成者

DB 作成鳥取県責任者：根鈴輝雄
DB 入力地域分担者：湯村 功、大川泰広

引用・参考文献

河合章行　2004「ナイフ形石器文化期の様相」『鳥取県における旧石器文化の様相』,pp.15-19 第 21 回中・四国旧石器文化談話会資料集

光石鳴巳　2003「湧別技法と集団関係」『中・四国地方旧石器文化の地域性と集団関係』,pp.247-258　中・四国旧石器文化談話会 20 周年記念シンポジウム論集

北 浩明　2004「細石刃文化期の様相」『鳥取県における旧石器文化の様相』,pp.20-28　第 21 回中・四国旧石器文化談話会資料集

河合章行　2007「坂長村上遺跡出土の縄文時代草創期資料について」『坂長村上遺跡』,pp.117-127　鳥取県教育文化財団調査報告書 108　鳥取県教育文化財団

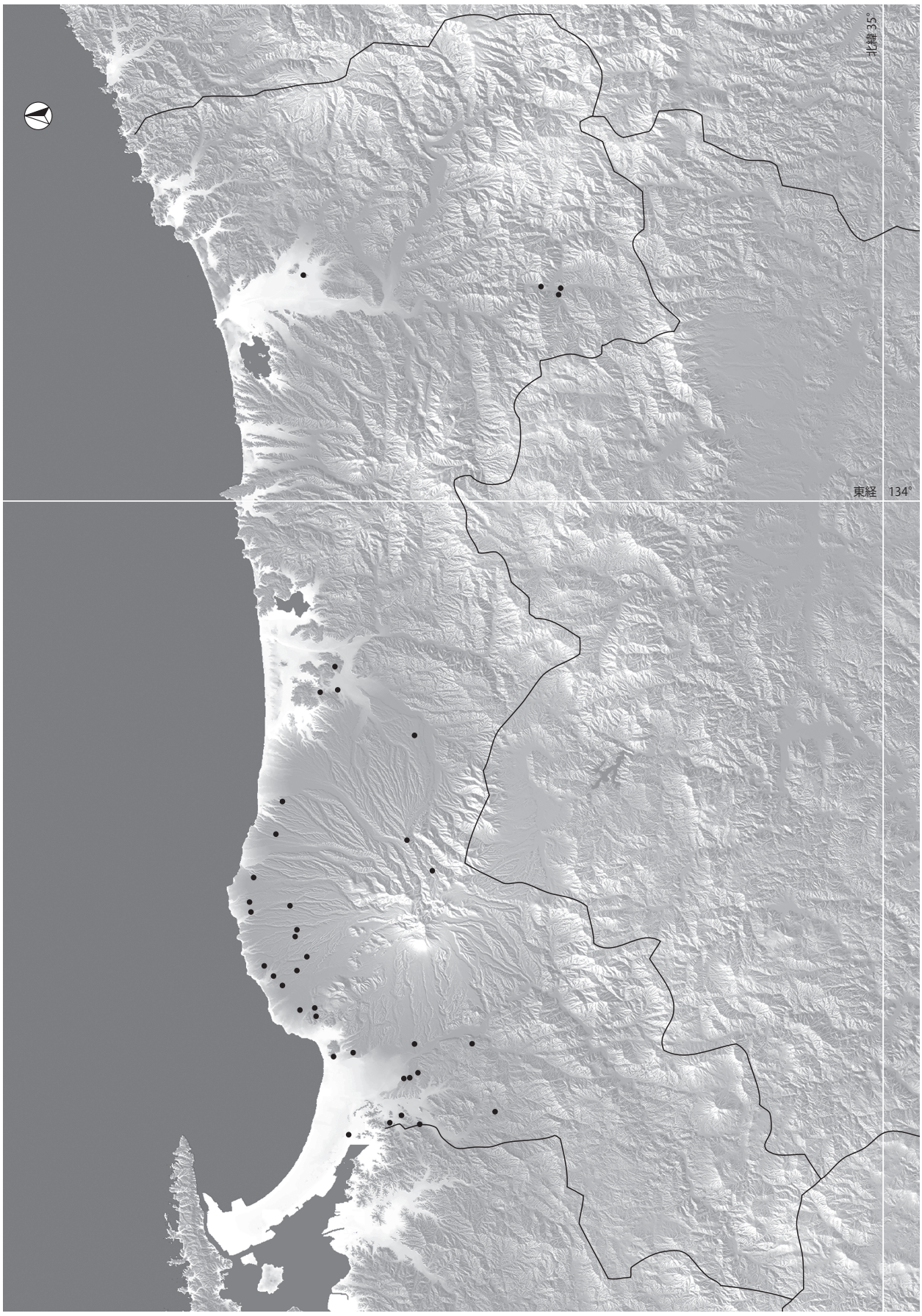
北緯 35°
東経 134°
鳥取県

# 32 島　根　県

丹羽野裕

## （1）島根県における遺跡 / 文化層の数

（集成年月日：2009 年 10 月 2 日）

①旧石器（先土器・岩宿）時代・縄文時代草創期の遺跡 / 文化層数（＝ ID 数）（73）
②旧石器（先土器・岩宿）時代の遺跡 / 文化層数（59）
③旧石器（先土器・岩宿）時代の遺跡数（57）
④出土層位やナイフ形石器・台形石器等の器種により、ナイフ形石器文化に属するとみられる遺跡 / 文化層数（29）
⑤出土層位や細石刃・細石核等の器種により、旧石器時代細石刃文化に属するとみられる遺跡 / 文化層数（11）
⑥縄文時代草創期の遺跡 / 文化層数（17）
⑦縄文時代草創期の遺跡数（17）

## （2）遺跡 / 文化層データの解説

本格的に研究が開始された当初から、島根県における旧石器時代の遺跡に関しては、可能性を含めて積極的に取り上げてきた経緯がある。1980 年代後半からはじまる遺跡の集成にあたっては、研究の進展を期して、縄文時代には利用が少ない、玉髄・メノウ系石材の石器を旧石器時代の可能性が高いものと判断して遺跡を増やしてきた経緯があるからである。

その後の資料の増加で、縄文時代においても、地域や時期によっては玉髄系石材を一定程度利用していることが判明してきた。よって、57 か所という遺跡数の中には、確実性の低いものも含まれていることを明らかにしておく。ただ、玉髄系石材が旧石器時代に多用され、縄文時代には急減する傾向性は変わらず、当時の観点は一定の有効性を保っていると考えている。

データベースに掲げた遺跡、71 遺跡のうち、発掘調査によって層位的に石器の出土が確認されたのは、原田遺跡（53 ～ 55）、横道遺跡（57）、新槇原遺跡（64）の 3 遺跡ある。また、下黒田遺跡 (9)、古曽志清水遺跡 (31）では、ある程度小さな範囲でまとまって石器が出土している。そのほかは発掘調査での断片的な出土や表採例がほとんどである。

石材は、地元に産出地のある玉髄系石材、黒曜石がよく用いられるほか、安山岩、流紋岩、水晶等が用いられている。

遺跡の分布をみると、71 遺跡中 51 遺跡、72％が島根県東部にあたる出雲地方でも東部沿岸部、現在の宍道湖と中海の周辺に集中している。この遺跡の偏りは、調査数の多さや作成者の目の届きやすい範囲であることも理由の一つではあるが、以下のような本質的な理由があると考えている。

１）宍道湖と中海周辺には、段丘地形が広がっている箇所が多く、居住に適していること。
２）花仙山をはじめとした、玉髄・メノウ系石材の産出地が控えていること。
３）当時は、二つの湖部分が東西に分流する大きな川の上流部分で、現在の松江市辺りに分水嶺・鞍部があり、黒曜石産地である隠岐への重要な交通路であった可能性が高いこと。

宍道湖と中海の水面下にも、遺跡があったものと推測される。隠岐では、近年になっていくつかの遺跡が確認されてきており、黒曜石原産地でも旧石器時代の石器が発見されている。そのほかの地域では、広島県に近い邑智郡の南西側に広がる平坦な高地部分に、いくつかの遺跡が発見されている程度で、その他の地域では散漫な遺跡分布を示している。

ただ、近年発掘調査が実施された、奥出雲町原田遺跡では、3 つの文化層にわたって石器ブロックや礫群等が検出されている。この遺跡は斐伊川上流の段丘にあたることからみて、陰陽の交通路上に未発見の遺跡が多くあることが予想される。

なお、島根県東部の出雲地方では、1970 年代に「前期旧石器」をめぐって論争が繰り広げられている。その段階で紹介された「石器」には、明らかな自然礫も多く、総体としてはその後の研究にはつながっていない。ただ、当時の表採資料の一部について、近年再評価する意見も提出されている。

2009 年 9 月には、出雲市多伎町砂原遺跡で発掘調査が行われ、約 12 万年前の地層より石器が出土したことが発表されている。現段階では正式なレポートも出ておらず、複数の研究者による詳細な検討も行われていない状況なので、ここでは評価を避けておきたい。

今後の課題は、火山灰の知識を関係者が共有して発掘調査にあたっていくことで、良好な状態で出土する石器群の事例を増やしていくことが何より重要と考える。

## （3）データ作成者

DB 作成島根県責任者：丹羽野裕

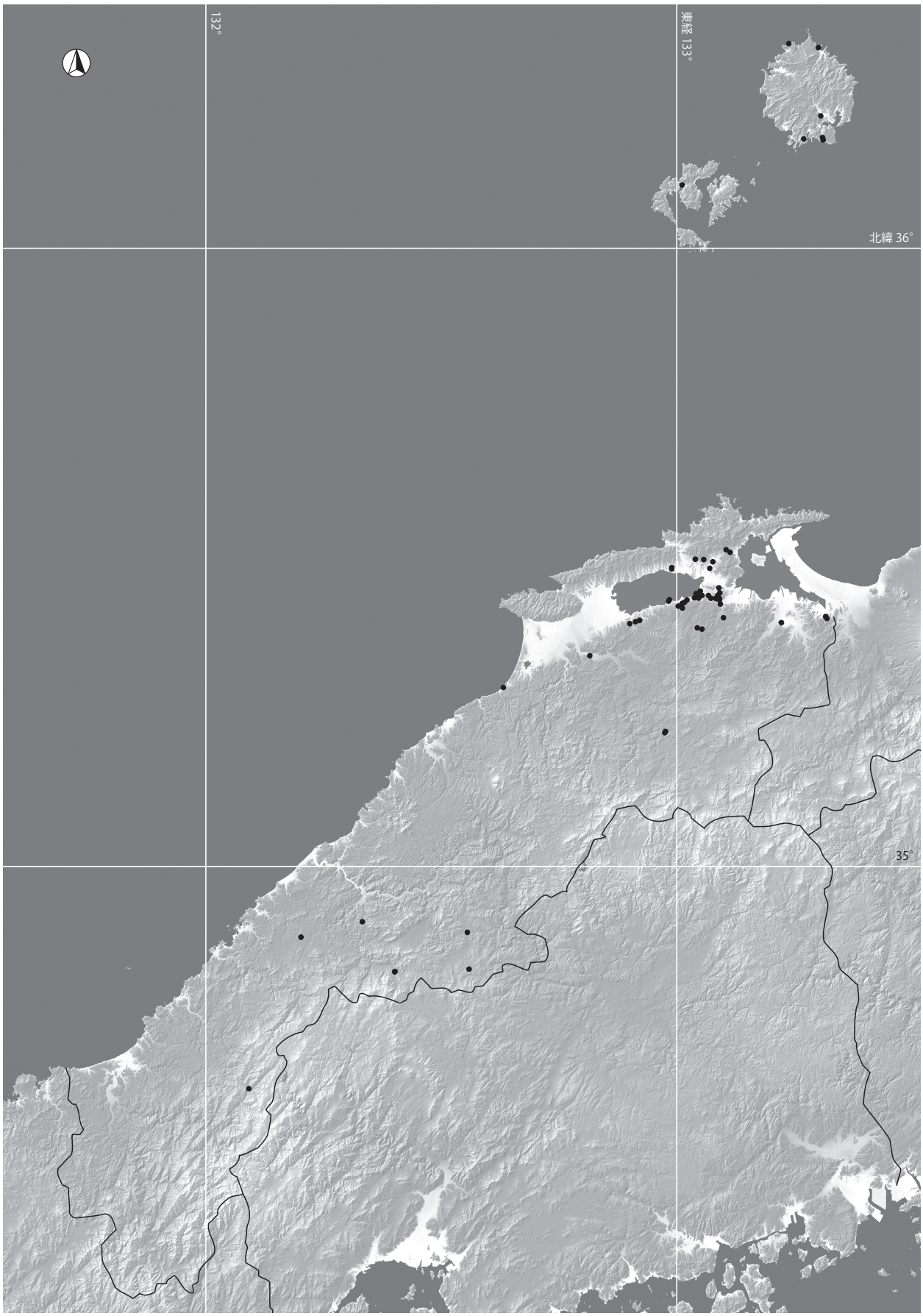


島根県

# 33　岡　山　県

西田和浩

## （1）岡山県における遺跡 / 文化層の数

（集成年月日：2009 年 10 月 31 日）

①旧石器（先土器・岩宿）時代・縄文時代草創期の遺跡 / 文化層数（=ID 数）（241）
②旧石器（先土器・岩宿）時代の遺跡 / 文化層数（222）
③旧石器（先土器・岩宿）時代の遺跡数（214）
④出土層位やナイフ形石器・台形石器等の器種により、ナイフ形石器文化に属するとみられる遺跡 / 文化層数（85）
⑤出土層位や細石刃・細石核等の器種により、旧石器時代細石刃文化に属するとみられる遺跡 / 文化層数（20）
⑥縄文時代草創期の遺跡 / 文化層数（21）
⑦縄文時代草創期の遺跡数（21）

## （2）遺跡 / 文化層データの解説

本集成に先行するものとして、安川豊史氏の集成作業を挙げることができる（安川 1987）。この他 2007 年に中・四国旧石器文化談話会による資料集成が実施されている（中・四国旧石器文化談話会 2007）。また、岡山県遺跡地図が改訂され、『改訂　岡山県遺跡地図』として 2003 年に９分冊で刊行されている（岡山県教育委員会 2003）。

遺跡分布上の特徴は中国山地の県北部と、瀬戸内海沿岸の県南部という２地域に大きく区分することができる。県南部の遺跡は表面採集資料がほとんどであり、ナイフ形石器１点のみ出土という場合も少なくない。遺跡は火山灰の堆積条件に恵まれず、発掘調査で出土する石器は花崗岩風化土に由来する堆積土中からみつかることがほとんどである。そのため火山灰層序に基づいた明確な文化層が確認されず、遺物集中部なども今まで確認されたことはない。

一方、県北部では内容の充実した遺跡が多い。大山火山灰をはじめとする火山灰層が良好に堆積しており、文化層が重複して検出されることがしばしばある。特に恩原高原・蒜山高原において遺跡が集中し、発掘調査も実施されている。これまで調査された遺跡の中で、文化層が重複して確認された遺跡は、恩原高原では苫田郡鏡野町の恩原１・２遺跡（稲田 1996、稲田 2009、）、蒜山高原では真庭市の戸谷遺跡第１地点・第４地点（鎌木・小林 1986）の４ヵ所である。

この他、局部磨製石斧がまとまって出土した新見市の野原遺跡群早風 A 地点（岡山県教育委員会 1979）、環状ブロック群が確認された真庭市の中山西遺跡（岡山県教育委員会 1995a）、尖頭器・細石刃・神子柴型石斧が出土した真庭市の東遺跡（白石・小林 2001、蒜山教育事務組合教育委員会 2004）、有茎尖頭器の製作跡とみられる勝田郡勝央町の大河内遺跡（岡山県教育委員会 2008）など注目される遺跡がある。

県北部と県南部という遺跡分布上の特徴は、利用する石材にも反映される。対岸の香川県にはサヌカイト原産地が存在し、その影響を受け県南部では石器の多くがサヌカイト製であり、その他の石材で作られた石器が出土する例はまれである。一方、県北部ではサヌカイトはじめ、黒曜石・玉髄・水晶など、多様な石材が利用される。

このように岡山県では県北部に保存状態が良好な遺跡が多くみられ、徐々にその様相が明らかになりつつある。これら県北部で知り得た成果や、対岸の香川県の発掘調査例を参考にしながら、県南部で出土する資料の位置づけを進めていく必要がある。また、今回の集成では新見市周辺をはじめとする石灰岩地帯における洞窟遺跡は確認できなかった。隣接する広島県では帝釈観音堂や馬渡などで遺跡が確認されている。岡山県においても更新世に属する哺乳動物化石の出土する洞窟は確認できるため（稲田・河村 2004）、今後の探索が期待される。

## （3）データ作成者

DB 作成岡山県責任者：白石　純
DB 入力地域分担者：藤原好二、小嶋善邦、新谷俊典、西田和浩

引用・参考文献

稲田孝司・河村善也　2004「岡山県新見市足見で発見された中期更新世洞窟堆積物とその哺乳類化石群集」『第四紀研究』第 43 巻第５号
稲田孝司　2009『恩原１遺跡』　恩原遺跡発掘調査団
岡山県教育委員会　2008『大河内遺跡・稲穂遺跡・下坂遺跡』
中・四国旧石器文化談話会　2007『旧石器時代末から縄文時代初頭の文化　発表要旨・資料集』
安川豊史　1987「第２章　先土器時代」『岡山県の考古学』　吉川弘文館

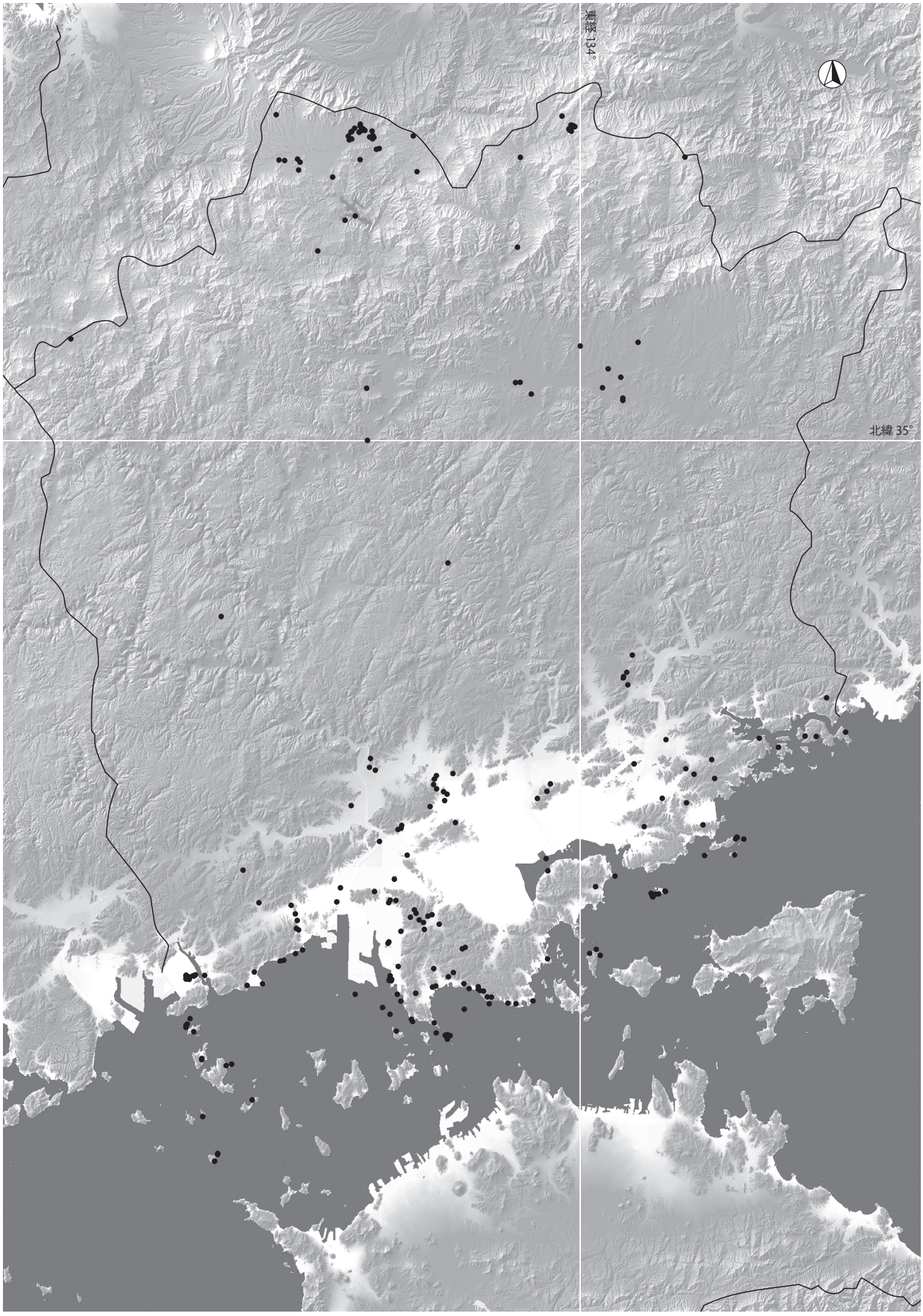


岡山県

# 34 広　島　県

藤野次史

## （1）広島県における遺跡 / 文化層の数

（集成年月日：2009 年 10 月 31 日）

①旧石器（先土器・岩宿）時代・縄文時代草創期の遺跡 / 文化層数（=ID 数）（132）
②旧石器（先土器・岩宿）時代の遺跡 / 文化層数（106）
③旧石器（先土器・岩宿）時代の遺跡数（92）
④出土層位やナイフ形石器・台形石器等の器種により、ナイフ形石器文化に属するとみられる遺跡 / 文化層数（101）
⑤出土層位や細石刃・細石核等の器種により、旧石器時代細石刃文化に属するとみられる遺跡 / 文化層数（7）
⑥縄文時代草創期の遺跡 / 文化層数（32）
⑦縄文時代草創期の遺跡数（32）

## （2）遺跡 / 文化層データの解説

広島県における遺跡集成は、これまで中・四国旧石器談話会を通じて公表されており、第 6 回旧石器時代末～縄文時代草創期遺跡（藤野 1989 ａ）、第 10 回瀬戸内技法関連遺跡（藤野 1994）など、各テーマに関連して何度か集成が行われている。第 21 回以降は開催県の旧石器時代～縄文時代草創期資料集成が続けられており、広島県は第 23 回に資料集成を行っている（第 23 回中・四国旧石器文化談話会実行委員会 2006）。

遺跡分布状況についてみると、県北西部の冠山周辺、県北東部の三次盆地周辺、県南部中央部の西条盆地周辺で集中して発見されている。冠山周辺は冠遺跡群を中心とし、安山岩原産地遺跡およびその近傍遺跡である。冠遺跡群は 1970 年の中国縦貫自動車建設に先立つ分布調査によって発見され、広島大学、広島県教育委員会を中心とした継続的な分布調査によって多くの遺跡が発見された。その後、1979 年・1980 年の広島県教育委員会による冠遺跡 A 地点・B 地点・C 地点の発掘調査、1988 年の（財）広島県埋蔵文化財調査センター、1990 年の広島大学による冠遺跡 D 地点の発掘調査により、良好な石器群が検出されると共に、遺跡形成が後期旧石器時代のほぼ全般にわたることも明らかとなった。さらに、1991 ～ 2000 年度には広島県教育委員会によって冠遺跡群の範囲と内容の解明を目的とした総合調査が実施され、遺跡の分布や内容が一層明らかとなっている。三次盆地周辺および西条盆地周辺の遺跡は開発に伴って発見されたものを主とするが、研究者の目的的な分布調査によって発見されたものを含んでいる。三次盆地周辺では三次盆地を中心に、庄原盆地などで遺跡の分布が確認できる。三次市下本谷遺跡を除くと、石器群の内容を窺うことができる資料に乏しかったが、2006 年以降、中国横断自動車道尾道松江線の建設に伴って、三次市和知白鳥遺跡、段遺跡、庄原市只野原 3 号遺跡など、三次盆地～高野高原（盆地）で発掘調査が行われ、中国山地中央部の様相が明らかになりつつある。西条盆地周辺では広島大学校内遺跡を除くと、石器群の内容がわかるものはない。その他の地域では、県北東部の山県郡北広島町地宗寺遺跡、樽床遺跡群が重要である。樽床遺跡群は発掘調査が実施されていないものの、多くの遺跡が知られており、黒曜石などを利用した山陰系石器群と思われる樽床遺跡 G 地点など注目すべき石器群が知られている。

出土石器の所属時期は、細かな時期ごとの地域的様相を語ることができる状況ではない。後期旧石器時代のほぼ全時期の資料が発見されているが、ナイフ形石器文化に属するものが大半を占め、分布状況は遺跡全体のそれと同様である。発掘調査に限ってみると、前半期の石器群が主体であり、後半期では冠遺跡 A 地点、同 B 地点などがあるが、冠遺跡群を除くと、良好な資料を欠いている。細石刃石器群については良好な石器群が未発見のみならず、関連資料の出土例が非常に少ない。また、旧石器時代末～縄文時代初頭に位置づけられる槍先形尖頭器石器群関連資料は冠遺跡第 10 地点などで良好な石器群が検出されているが、冠遺跡群以外では、同時期に位置づけられる可能性のある遺跡はわずかで、内容の把握できる資料を欠いている。縄文時代草創期の資料はほとんど単独資料で、土器が認められるのは県北東部の帝釈峡遺跡群のみである。有茎（舌）尖頭器関連遺跡は県内の広い地域で確認できるが、帝釈馬渡岩陰遺跡を除くと、石器群の内容のわかる遺跡はない。

現状の遺跡の分布状況は、開発や研究者などの活動と関連している可能性が強い。現状の遺跡集中的分布地域が本来的な集中域の一つであることは良いとしても、地形的に見てさらに多くの遺跡集中地域が存在するものと予想される。また、発掘調査実施遺跡が少なく、今後計画的な調査が必要である。

## （3）データ作成者

DB 作成広島県責任者：藤野次史
DB 入力地域分担者：稲村秀介、沖憲明、三枝健二、竹広文明

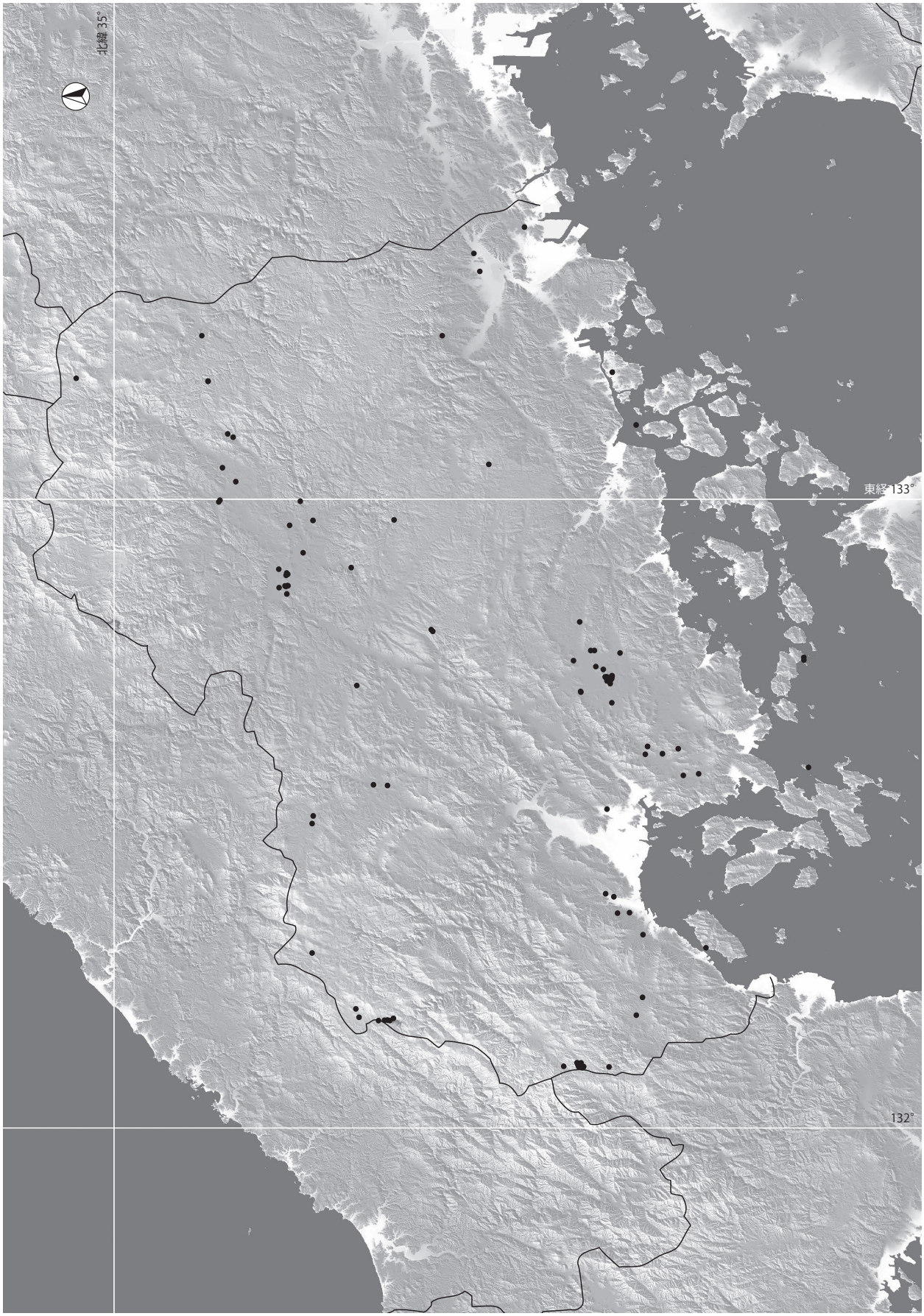
北緯 35°
東経 133°
132°
広島県

# 35 山　口　県

村田裕一

## （1）山口県における遺跡 / 文化層の数

（集成年月日：2009 年 7 月 8 日）

①旧石器（先土器・岩宿）時代・縄文時代草創期の遺跡 / 文化層数（＝ ID 数）（103）
②旧石器（先土器・岩宿）時代の遺跡 / 文化層数（98）
③旧石器（先土器・岩宿）時代の遺跡数（78）
④出土層位やナイフ形石器・台形石器等の器種により、ナイフ形石器文化に属するとみられる遺跡 / 文化層数（66）
⑤出土層位や細石刃・細石核等の器種により、旧石器時代細石刃文化に属するとみられる遺跡 / 文化層数（31）
⑥縄文時代草創期の遺跡 / 文化層数（5）
⑦縄文時代草創期の遺跡数（5）

## （2）遺跡 / 文化層データの解説

山口県においては、旧石器（先土器・岩宿）時代・縄文時代草創期の遺跡 / 文化層数は現在 103 を数える。しかし、これらの大部分は、在野研究グループによって 1968 年頃から 70 年代にかけて活発に行われた踏査により蓄積された成果である。この他に発掘調査による成果も少数ながら存在するが、そのほとんどが当該期を目的とした調査によるものではないため、資料数では前述の表採資料に遙かに及ばない。一方で、旧石器時代を目的とした発掘調査としては、山口県旧石器文化研究会による長桝遺跡（山口県旧石器文化研究会 1985）、藤尾遺跡（山口県旧石器文化研究会 1996）の発掘調査があげられるが、いずれも明確な文化層を確認するには至っていない。

このため、当地域における遺跡の分布は、在野研究グループが活動の中心とした防府市から宇部市にかけての地域、地理学的には宇部台地と称される地域に集中しているという特殊性がある。その結果、遺跡分布は見かけ上、県中央部の瀬戸内側に集中する。しかしながら、このような踏査による資料は、在野の研究者によって大切に保管され、また 1983 年以降山口県旧石器文化研究会により順次報告されてきており、当地域の旧石器研究を支える重要な学術資料となっている。

当地域においては、これまで数回にわたり遺跡と遺物の集成がなされて来ている。高橋慎二氏を中心とする長沢考古研究グループによる集成（長沢考古研究グループ 1972）を嚆矢として、高橋慎二氏（高橋 1978）・藤野次史氏（藤野 1978）・宮本公胤氏（宮本 1978）による 1970 年代まで踏査の総括的なもの、これらを引き継ぎ、より詳細な検討をおこなった山口県旧石器文化研究会による一連の成果（山口県旧石器文化研究会 1983 ～ 1998）や新たな踏査による資料の紹介を加えた木村元浩氏（木村 1988）の成果、その他にも山口県史（山口県 2000）がある。最近では、小南裕一氏が中心となってまとめたもの（第 25 回中・四国旧石器文化談話会実行委員会 2008）があるが、先に紹介したように、当地域ではこれまで発掘調査による出土資料の増大を経験したことがないことから、上記の集成についても本質的には大きく更新された経緯は見られない。

最後に、今回のデータベース作成にあたっての作業過程を記しておく。基礎データの集積は、山口県旧石器文化研究会による一連の成果、木村元浩氏の成果、および山口県史をベースとして、先行研究を参照しながら確認を行った。遺跡の位置データについては、基本的に全ての遺跡について、はじめに遺跡の中心点を想定し、国土地理院のホームページ上に公開されている地図閲覧サービス（2 万 5 千分 1 地形図）による検索画面により座標値を取得した。つぎにこれを数値地図ソフトで表示し、数値地図データ（50m メッシュ（標高））上で微調整を行い、得られた数値（緯度・経度・標高）を記入している。所在地については、市町村名は合併の結果を極力反映しているが、市町村レベル以下の地名については個別に確認していないため、最新の地名表記と齟齬があるかも知れない。今後のデータベース更新にあたっては、以上の点に留意する必要があろう。

## （3）データ作成者

DB 作成山口県責任者：村田裕一
DB 入力地域分担者：小南裕一、竹内奈央、永田悠記

引用・参考文献

藤野次史　1978「宇部台地における旧石器時代の遺物」『山口県先史時代表採遺物集成ならびに編年的研究』（周陽考古学研究所報 1）
宮本公胤　1978「山村先土器遺跡群」『山口県先史時代表採遺物集成ならびに編年的研究』（周陽考古学研究所報 1）
山口県　2000『山口県史（資料編　考古 1）』
第 25 回中・四国旧石器文化談話会実行委員会（小南裕一・村田裕一）　2008「山口県旧石器・縄文草創期資料集成」『第 25 回中・四国旧石器文化談話会「中国地方西部の旧石器文化」発表要旨・資料集』

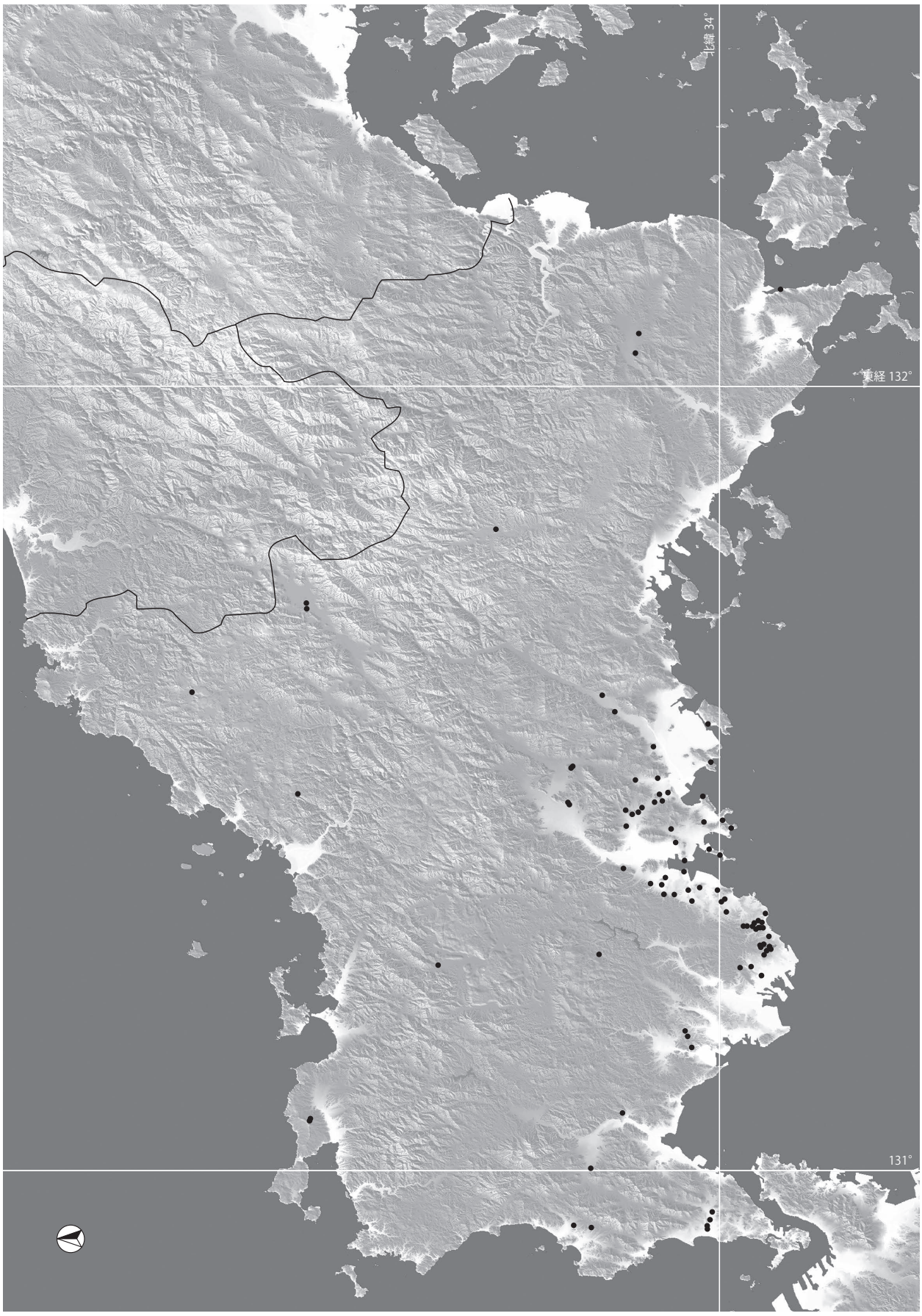
北緯 34°
東経 132°
131°
山口県

# 36 徳　島　県

氏家敏之

## （1）徳島県における遺跡 / 文化層の数

（集成年月日：2009 年 5 月 15 日）

①旧石器（先土器・岩宿）時代・縄文時代草創期の遺跡 / 文化層数（=ID 数）（63）
②旧石器（先土器・岩宿）時代の遺跡 / 文化層数（61）
③旧石器（先土器・岩宿）時代の遺跡数（61）
④出土層位やナイフ形石器・台形石器等の器種により、ナイフ形石器文化に属するとみられる遺跡 / 文化層数（61）
⑤出土層位や細石刃・細石核等の器種により、旧石器時代細石刃文化に属するとみられる遺跡 / 文化層数（1）
⑥縄文時代草創期の遺跡 / 文化層数（4）
⑦縄文時代草創期の遺跡数（4）

## （2）遺跡 / 文化層データの解説

県内の遺跡の集成が最初に行われたのは 1976 年の天羽利夫によるもので、当時 22 遺跡が確認されている（天羽 1976）。その後、早渕隆人により 54 遺跡（早渕 1992）、氏家敏之により 49 遺跡（草創期除く）がそれぞれ集成されており（氏家 2002）、現在までに県内で確認されている遺跡の数は 63 ヵ所になる。そのうち発掘調査によって確認された遺跡数は 26 ヵ所と全体の約４割にのぼるが、その大半が単独出土で占められており、ブロックとして捉えられた遺跡は３遺跡にとどまる。分布としては 60 遺跡が県北部の吉野川流域に集中しており、それ以外の３ヵ所の遺跡のみが県南部の那賀川以南の地域に位置している。こうした遺跡の偏りは県内の開発事情に伴う発掘調査数の偏りにも原因があるのは事実であるが、その一方で吉野川流域においても北岸地域にのみに遺跡が集中して発見されるという事実があるため、一つの大きな特徴として捉えてもよいと考えられる。吉野川北岸の遺跡は河岸段丘の発達した中流から下流にかけての標高約 50 ～ 150 mの地点に集中する傾向がみられる。また下流域の鳴門海峡部付近の海底堆積層においても石器の出土が報告されており、瀬戸内の海底に続く低地部にも遺跡の分布が拡がることが予想される。

これまで県内の発掘調査においては広域降下火山灰が未検出であることや、文化層の重複する遺跡が未発見であることなどの理由により、当地域の編年は十分確立されていないのが現状である。しかし出土した石器を見る限り、国府型ナイフ形石器を中心とした横長剥片素材のナイフ形石器で占められているため、主に先土器時代後半期（AT 降灰を境としてみた場合）に属する遺跡が主体的であると考えられる。その他の時期としては細石核を出土した遺跡が１ヵ所と有茎尖頭器を出土した遺跡が４ヵ所となっており、年代的には偏りが著しい。

使用されている石材は香川県国分台周辺のサヌカイトがほぼ大半を占めている。一部に吉野川以南において採取されるとみられる頁岩やチャートが利用されているが、主体的にチャートを用いた石器が出土しているのは阿南市廿枝遺跡に限定されている。

## （3）データ作成者

DB 作成徳島県責任者：氏家敏之

引用・参考文献

天羽利夫　1976「徳島の遺跡」『日本の旧石器文化』３　雄山閣
早渕隆人　1992「旧石器遺跡立地についての一視点」『（財）徳島県埋蔵文化財センター研究紀要真朱』創刊号　（財）徳島県埋蔵文化財センター
氏家敏之　2002「先土器時代（旧石器時代）」『論集徳島の考古学』徳島考古学論集刊行会

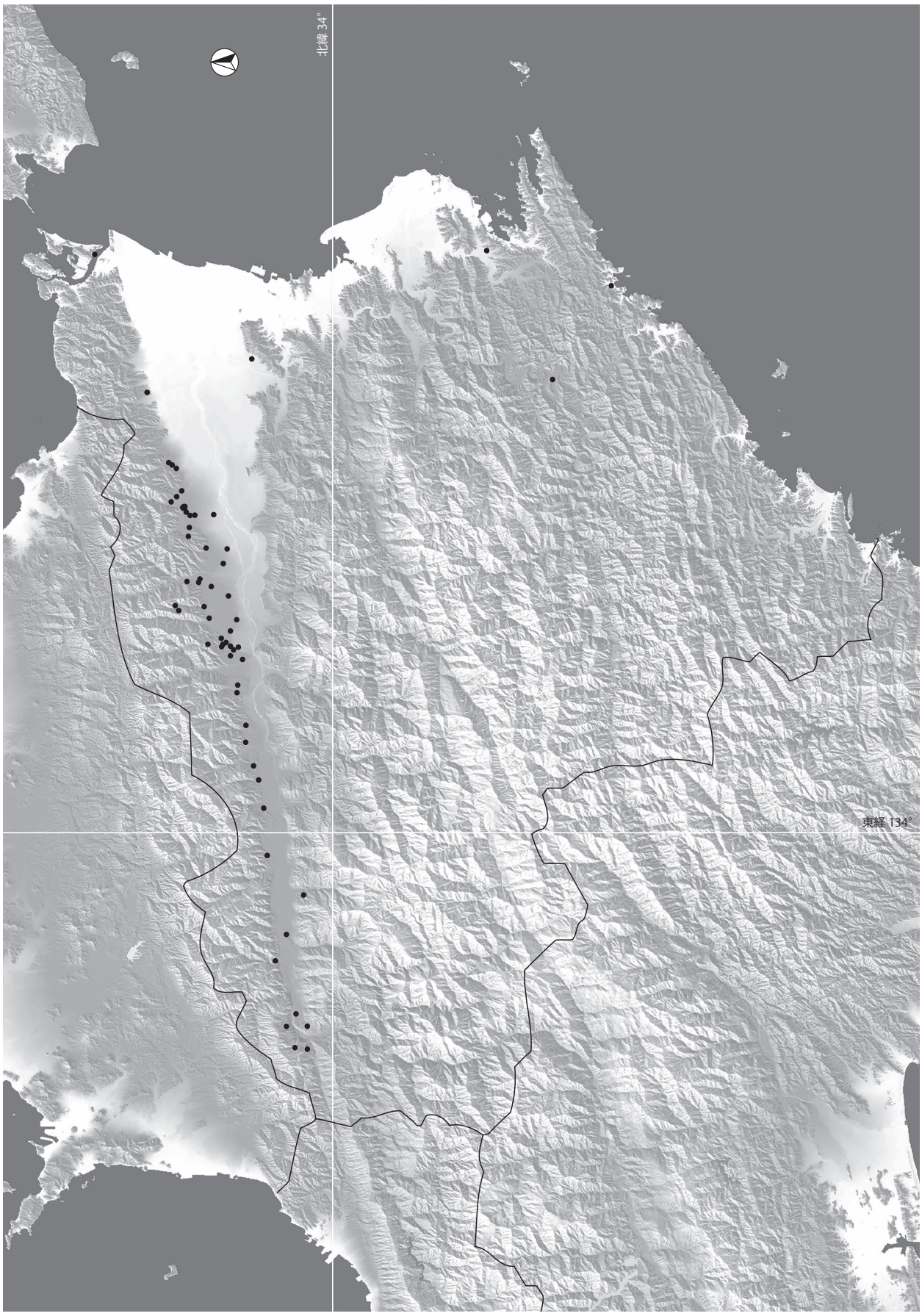
北緯 34°
東経 134°
徳島県

# 37 香　川　県

森下英治

## （1）香川県における遺跡 / 文化層の数

（集成年月日：2008 年 11 月 11 日）

①旧石器（先土器・岩宿）時代・縄文時代草創期の遺跡 / 文化層数（＝ ID 数）（86）
②旧石器（先土器・岩宿）時代の遺跡 / 文化層数（79）
③旧石器（先土器・岩宿）時代の遺跡数（79）
④出土層位やナイフ形石器・台形石器等の器種により、ナイフ形石器文化に属するとみられる遺跡 / 文化層数（70）
⑤出土層位や細石刃・細石核等の器種により、旧石器時代細石刃文化に属するとみられる遺跡 / 文化層数（16）
⑥縄文時代草創期の遺跡 / 文化層数（27）
⑦縄文時代草創期の遺跡数（27）

## （2）遺跡 / 文化層データの解説

川畑迪氏による採集資料遺跡集成（川畑 1959）や備讃島嶼部旧石器遺跡一覧（渡部 1984）等が香川県における旧石器時代遺跡分布の先行研究である。これに近年の大規模発掘調査によって発見された遺跡が加わる。

各時期の遺跡数は（1）のとおりだが、採集品や少数資料も含めたことから、時期決定については必ずしも明確ではない。ここでは次の指標で区分した。

ナイフ形石器文化に属す遺跡は、ナイフ形石器・角錐状石器・翼状剥片・同石核が出土した遺跡とした。細石刃文化に属す遺跡は細石刃・細石刃核出土遺跡に限定した。縄文草創期に属す遺跡は、槍先形尖頭器出土遺跡のうち大型の尖頭器およびその未製品が出土する遺跡とし、有舌尖頭器出土遺跡も縄文草創期とした。複数文化に属す遺跡は、文化層区分が困難なことから、遺跡は 1 行で表現し、時期区分において重複カウントした。

次に、遺跡分布の特徴と今後の課題を簡単に述べておく。

ナイフ形石器文化の遺跡はサヌカイト原産地の五色台周辺および備讃瀬戸地域に分布の中心があるが、多寡を問わなければ県東部を除くほぼ全域で遺跡分布を認める。高松・丸亀平野では平野中央部から奥部にかけても遺跡分布があり、最奥部の阿讃山地山中（標高約 700 m）でも遺跡が発見されている（中寺廃寺遺跡）。一方、県東部には遺跡がない。

細石刃文化の遺跡は、サヌカイト・ハリ質安山岩原産地では現段階では未検出である。分布は備讃瀬戸地域に特に集中する。

縄文草創期の遺跡は原産地周辺と備讃瀬戸地域で尖頭器出土遺跡が多く、それ以外の平野部では有舌尖頭器出土遺跡が多い。

尖頭器出土遺跡のうち、赤子谷遺跡、蓮光寺山遺跡、城山遺跡などのサヌカイト原産地遺跡では多数の石刃（縦長剥片）石器群が共伴する。また、羽佐島遺跡や大浦遺跡など島嶼部の遺跡でも尖頭器の分布と石刃石器群の分布は重複する。

有舌尖頭器は島嶼部では少なく、平野部で単発的に出土することが多い。郡家一里屋遺跡や東山崎水田遺跡は、ナイフ形石器文化から縄文草創期への地形変化に伴い、新たな地形面上に立地する遺跡と推定する。

## （3）データ作成者

DB 作成香川県責任者：森下英治
DB 入力地域分担者：森　格也、小野秀幸

引用・参考文献

川畑　迪　1959「国分台無土器文化石器」香川県文化財協会報 4

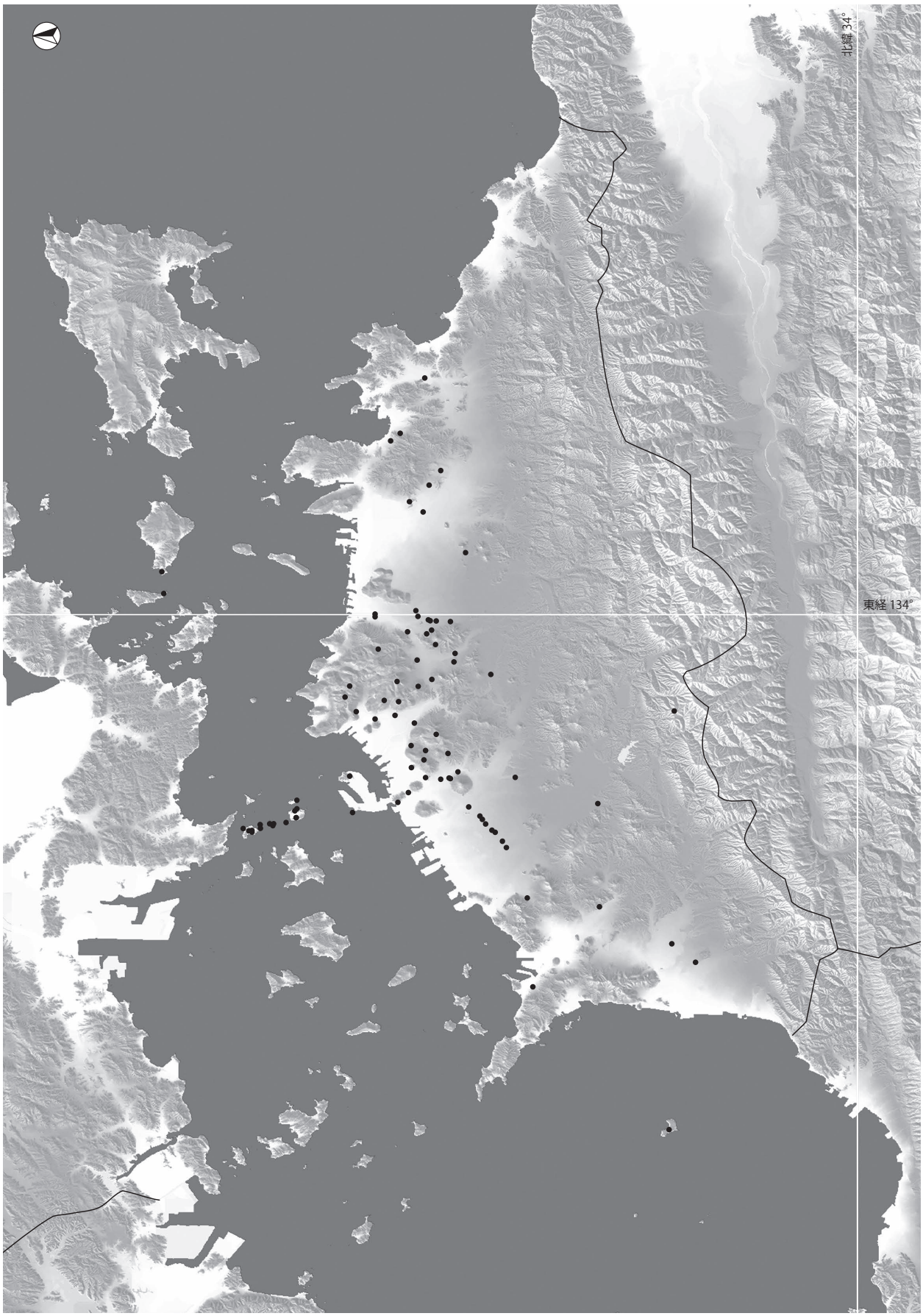


香川県

# 38　愛　媛　県

多田　仁

## （1）愛媛県における遺跡 / 文化層の数

（集成年月日：2009 年 6 月 17 日）

①旧石器（先土器・岩宿）時代・縄文時代草創期の遺跡 / 文化層数（＝ ID 数）（134）
②旧石器（先土器・岩宿）時代の遺跡 / 文化層数（110）
③旧石器（先土器・岩宿）時代の遺跡数（96）
④出土層位やナイフ形石器・台形石器等の器種により、ナイフ形石器文化に属するとみられる遺跡 / 文化層数（102）
⑤出土層位や細石刃・細石核等の器種により、旧石器時代細石刃文化に属するとみられる遺跡 / 文化層数（8）
⑥縄文時代草創期の遺跡 / 文化層数（29）
⑦縄文時代草創期の遺跡数（28）

## （2）遺跡 / 文化層データの解説

本県における遺跡数のデータは、多くが表面採集や単独出土による確認事例の積み重ねであり、このうち発掘調査において遺物包含層を確認したのは、旧石器時代遺跡で妙口遺跡、宝ヶ口 I 遺跡、新池遺跡、東峰遺跡第 4 地点、高見 I 遺跡、水戸森遺跡、中駄場遺跡の 7 遺跡、縄文時代草創期では束本遺跡、中津川洞穴、穴神洞、広福寺遺跡の 4 遺跡であり、両時期を合わせて全体の約 9 割が単独出土や表面採集によるものである。

本県の遺跡分布に関する研究を振り返ると、当該期遺跡の把握は 1970 年代から少しずつではあるが積み重ねられてきた。古くは長井数秋による集成作業があり、この時点で県内の旧石器時代遺跡・縄文時代草創期の遺跡数は約 10 ヶ所であった（瀬戸内海歴史民俗資料館 1975『瀬戸内海地域先土器時代遺跡地名表』）。1980 ～ 1990 年代になると十亀幸雄による論稿や資料紹介などで、芸予諸島や松山平野における遺跡分布の状況が明らかになってきた（十亀 1980・1988）。さらには愛媛県史の発刊によって旧石器時代遺跡の分布図が提示されたほか、中・四国旧石器文化談話会による旧石器時代や縄文時代草創期遺跡の集成（中・四国旧石器文化談話会 1989『中・四国における旧石器時代末～縄文時代初頭における資料集成』）等による資料整理が進められたこともあって、遺跡分布の把握は詳細に進められるようになった。また、1990 年代になってからは本県でも四国縦貫・横断自動車道などの大規模事業による発掘調査が増加し、これに伴って単独出土の確認事例も増えた。

こうした 1990 年代前半までの調査研究で遺跡数は約 90 ヶ所に増加し、2000 年代に入ってからも当該期資料の集成作業は僅かながら続けられた（多田 2000 ほか）。その結果、現在では旧石器時代遺跡が 96 ヶ所、縄文時代草創期遺跡が 28 ヶ所となり、遺跡分布状況は大まかに把握できるようになった。先述したように本県では発掘調査によって文化層の把握がなされた遺跡は少ないが、細かな資料に目を向けて得られた遺跡の分布状況は、細部の問題点は残るものの、概略的には当時の状況を示しているものと考えられよう。

ここで分布の様相に触れると、芸予諸島、瀬戸内海沿岸、肱川流域、西南四国に分布がまとまる傾向にある。こうした分布状況の背景には、一つは先学による研究成果の結果であることと、さらに先述した大規模事業による調査事例の増加によるところが大きい。例えば諸研究をみると十亀による芸予諸島や松山平野の集成、沖野新一による肱川流域の調査（沖野 1998）、木村剛朗による西南四国の調査（木村 1995・2003）など、研究対象地に発見事例が目立つ。また、大規模建設事業による調査は遺跡の増加に直結するとはいえ、建設地に遺跡分布が偏る結果となり、各時期の詳細な様相と整合性をもつものではないだろう。こうした問題点の解消については今後の調査研究に委ねるほかないが、残される課題としては水系単位や平野単位における詳細な遺跡分布状況を把握することであろう。また、現段階では遺跡分布の形成過程を論述するには至っていないが、石器型式・形態や石材原産地との関連などを加味し、今後の調査研究において残された課題として考慮する必要はあろう。

## （3）データ作成者

DB 作成香川県責任者：多田　仁
DB 入力地域分担者：池尻伸吾、沖野新一、重松佳久、十亀幸雄

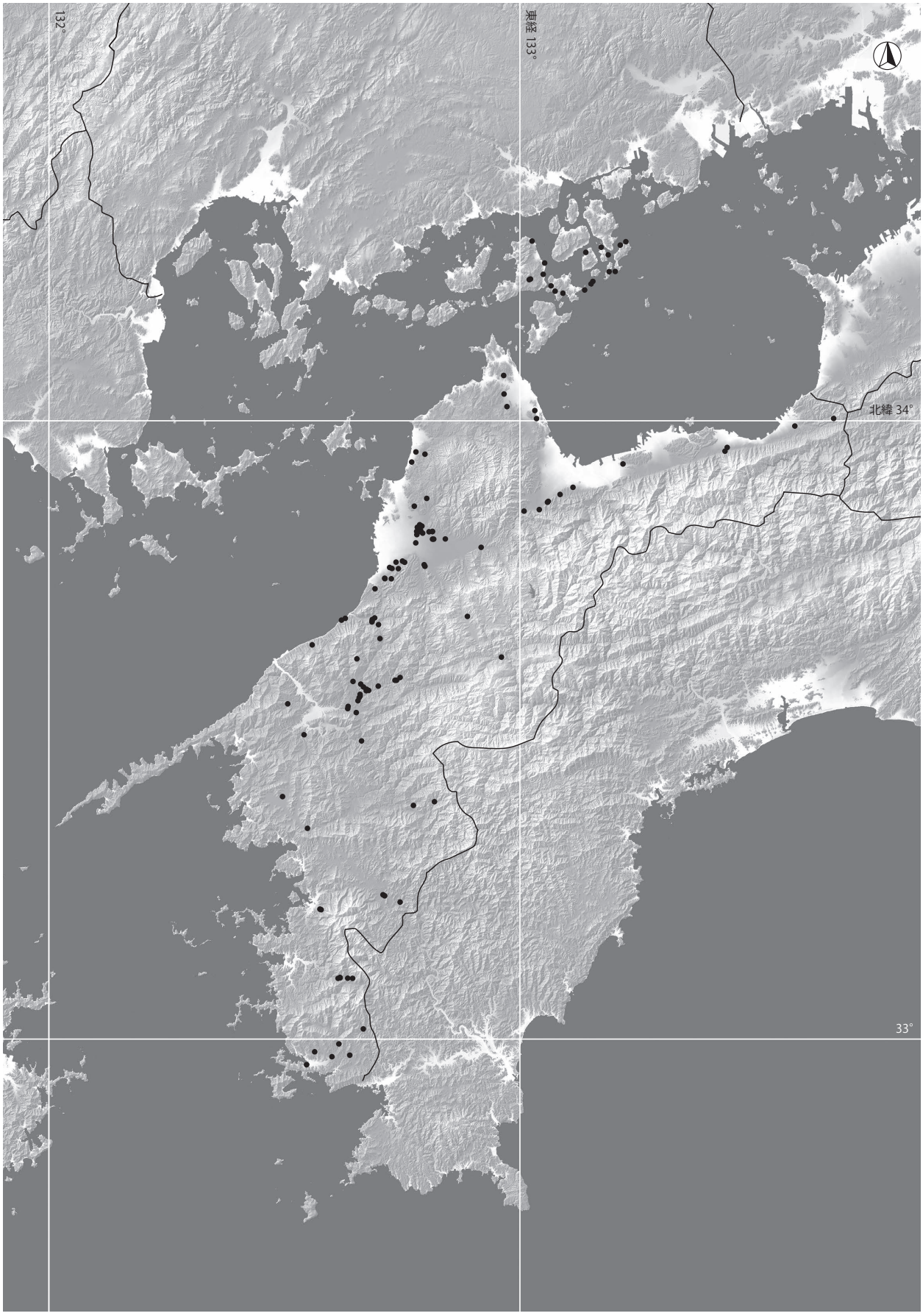


愛媛県

# 39 高　知　県

森田尚宏

## （1）高知県における遺跡 / 文化層の数

（集成年月日：2009 年 10 月 31 日）

①旧石器（先土器・岩宿）時代・縄文時代草創期の遺跡 / 文化層数（＝ ID 数）（33）
②旧石器（先土器・岩宿）時代の遺跡 / 文化層数（33）
③旧石器（先土器・岩宿）時代の遺跡数（33）
④出土層位やナイフ形石器・台形石器等の器種により、ナイフ形石器文化に属するとみられる遺跡 / 文化層数（27）
⑤出土層位や細石刃・細石核等の器種により、旧石器時代細石刃文化に属するとみられる遺跡 / 文化層数（5）
⑥縄文時代草創期の遺跡 / 文化層数（1）
⑦縄文時代草創期の遺跡数（1）

## （2）遺跡 / 文化層データの解説

高知県においては旧石器遺跡の存在が全国的に見ても少なく調査研究についても進んでいない。これは県土の 80％以上が山地であり平野部が少なく、また土壌の堆積状況も良好ではない等の自然条件に加え、開発が少ないことも影響しているものと考えられる。

これまで確認されている県内の旧石器時代遺跡は 33 遺跡であるが、その大半は採集資料や単独出土であり、全体的な状況を把握できる資料は非常に少ないのが現状である。表採により確認された遺跡は 26 遺跡と大半を占めており、発掘調査により確認された遺跡は 7 遺跡であるが、質量ともに良好な出土状態が検出されたのは南国市の奥谷南遺跡のみと言う状況である。

県内の遺跡分布状況は、県西部の幡多地域に 26 遺跡が所在しており、高知県中央部は 7 遺跡と少ない。県西部では四万十川流域や周辺の海岸段丘と大月町に集中し分布しており、中央部では南国市や香美市の山麓部にやや集中するが少数である。また県東部では現在のところ旧石器は確認されていない。

高知県内における旧石器の初見は高間原 1 号墳の石室流入土中から発見された細石核であり、1965 年の岡本健児らによる調査により発見されている。以降 1980 年代にかけて、宿毛市宇須々木、檮原町影野地、四万十市双海中駄場等でナイフ形石器、細石核などが採集され、遺跡数は少しずつ増加するが、何れも単発的な発見であった。四万十川流域等における遺跡の発見は在野研究者であった木村剛朗を中心とした山口将仁らによる長年にわたる分布調査の結果であり、県西部における遺跡分布にその成果が反映されている。1990 年代以降は発掘調査による旧石器の検出も少数ながら増加し、中でも先述したように奥谷南遺跡ではナイフ形石器と細石刃が一部層位的に検出され県内最初の確認例となった。また出土石器もナイフ形石器、角錐状石器、細石刃、細石核、尖頭器、スクレイパー類等多種多量であり、高知県における旧石器時代の様相を知る上では極めて重要な資料である。また香美市土佐山田町の新改西谷遺跡では 2 次堆積土中からではあるが約 60 点の小型ナイフ形石器が発見されており注目される。

県内の旧石器における石器組成はナイフ形石器及び細石刃を中心とし、角錐状石器、尖頭器等も存在するが、ナイフ形石器が出土した遺跡は 22 遺跡と大半を占めている。これに対し細石刃期の遺跡は 5 遺跡と少数である。ナイフ形石器は発見例の多い県西部では横長剥片素材のナイフ形石器が多く、翼状剥片やその石核も採集されており、瀬戸内技法の影響が見られる。使用される石材は在地石材の頁岩であるが、サヌカイト製のナイフ形石器も少量存在する。これに対し中央部ではやはり在地石材であるチャートを使用した縦長剥片素材のナイフ形石器が中心を占めており、県西部との違いが見受けられる。細石刃では県西部で少数の頁岩を素材とした船底形細石核が存在するが、中央部では奥谷南遺跡の資料中にチャートを素材とした船底形と円錐・円筒形の両タイプの細石核が存在しており、使用石材も含め県西部との違いが存在している。

今後の課題としては、やはり旧石器の新たな資料の発見が求められており、中でも主要な河川である仁淀川、物部川等の河川流域における分布調査による流域分布の確認とともに、現時点では旧石器の存在が皆無である県東部における分布調査等による確認作業が必要とされている。

## （3）データ作成者

DB 作成高知県責任者：森田尚宏

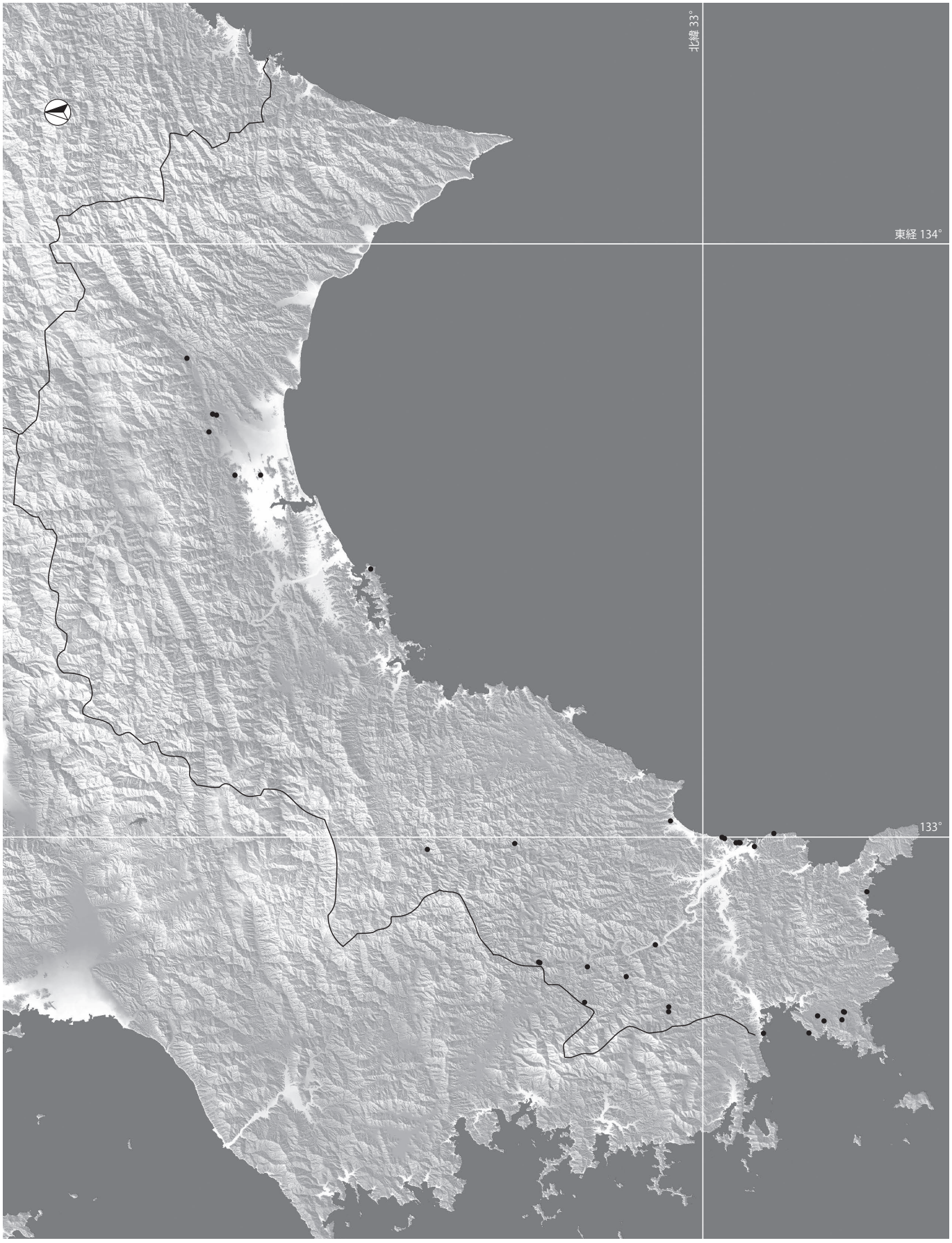


高知県

# 40 福　岡　県

吉留秀敏・杉原敏之

## （1）福岡県における遺跡 / 文化層の数

（集成年月日：2009 年 10 月 31 日）

①旧石器（先土器・岩宿）時代・縄文時代草創期の遺跡 / 文化層数（=ID 数）（527）
②旧石器（先土器・岩宿）時代の遺跡 / 文化層数（335）
③旧石器（先土器・岩宿）時代の遺跡数（335）
④出土層位やナイフ形石器・台形石器等の器種により、ナイフ形石器文化に属するとみられる遺跡 / 文化層数（330）
⑤出土層位や細石刃・細石核等の器種により、旧石器時代細石刃文化に属するとみられる遺跡 / 文化層数（42）
⑥縄文時代草創期の遺跡 / 文化層数（91）
⑦縄文時代草創期の遺跡数（91）

## （2）遺跡 / 文化層データの解説

１）遺跡の分布

福岡県域では、更新世後期の火山灰堆積層が発達せず、丘陵上等で重層する旧石器文化層が見られることは少ない。堆積層は大陸起源の風塵砂（レス）が中心であり、薄い層中に複数時期の石器群が混在して出土することが多い。福岡地域では、響灘沿岸部の丘陵上、玄界灘沿岸部の福岡平野、筑後川流域の筑紫平野、周防灘沿岸の京都平野等で多くの遺跡が確認されている。福岡平野では、御笠川、那珂川等、各河川沿いの低位段丘上にナイフ形石器文化期の遺跡が多く分布している。この平野の南にあたる筑紫野地峡帯では、発達した丘陵上に大規模な遺跡が残されており、学史上著名な野黒坂遺跡、峠山遺跡等がある。さらに筑紫平野では、山塊から派生した河岸段丘上に、横隈山遺跡、宗原遺跡等が分布している。また筑後川下流域の久留米・八女地域では、河川沿いの低位段丘上に遺跡は分布するが、南の熊本県境付近では、山間部の段丘上にも見られる。豊前地域では、京都平野の今川流域や山国川下流域で、海浜部へ帯状に延びる段丘上に遺跡の分布が見られる。

２）石器群の特徴

ナイフ形石器文化前半期以前は資料数が少なく詳細は不明である。後半期に西北九州産黒曜石主体の遺跡が増加するが、製品と僅かな剥片が集中出土する場合が多い。こうした状況は、概ね初期細石刃文化期まで続く。筑紫平野では、西方 40 ～ 50 ㎞の距離にある多久・小城地域のサヌカイト原産地から供給された石材を使用した石器群が多く、ナイフ形石器文化の剥片尖頭器や角錐状石器、国府系ナイフ形石器等が見られる。サヌカイト製大型尖頭器の単体出土の多くは原産地製作され、消費活動の途中で遺棄されたと考えられる。また、時期を問わずこの地域では細石刃文化の遺跡は少ない。なお、黒曜石・サヌカイト原産地から遠い豊前地域では、渡筑紫遺跡Ｃ地区や金居塚遺跡等のように在地石材の珪質岩やチャートを多く使用している。

３）研究の展望

福岡地域の旧石器文化研究は、1958 年の駕輿丁池採集石器の報告に始まる（中原・渡辺 1958）。その後、1970 年代前後の大規模開発によって野黒坂遺跡、峠山遺跡、門田遺跡等の調査が行われた。これらの調査成果は、当時「ナイフ形石器と細石刃の共伴」の根拠となったが、周辺地域の調査進展と編年研究整備の中で再考を迫られた。その後、地道な採集活動による資料の蓄積や調査事例の増加によって、単独時期の一括資料が見出され、石器群の技術、組成、立地等を加味して時間軸上に配することによって他地域との比較が可能となっている。

こうした状況から、今後は石材研究、遺跡間構造に関する研究へと進んでいくものと考えられる。また、残された課題としては、堆積層の良好な地域での石器群の重層的な調査が望まれる。今後は、比較的浅く堆積する阿蘇４火砕流堆積層下をも視野に入れた調査が必要である。

なお、ここで提示したデータは、福岡旧石器文化研究会で行っている地名表作成活動の成果を使用している。

## （3）データ作成者

DB 作成福岡県責任者：吉留秀敏
DB 入力地域分担者：杉原敏之、平ノ内幸治、高橋愼二、富永直樹、平ノ内武史

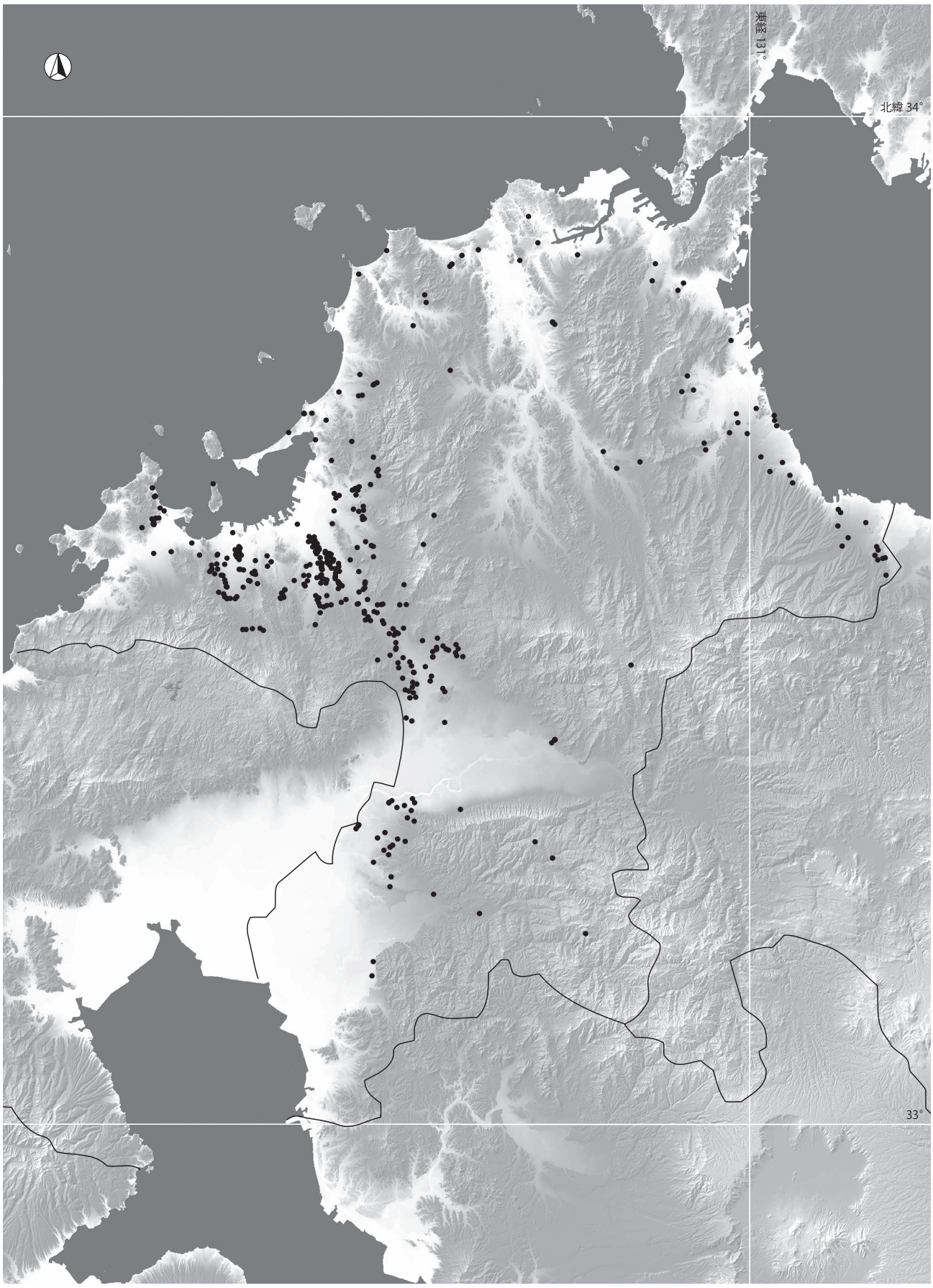


福岡県

# 41 佐　賀　県

岩永雅彦

## （1）佐賀県における遺跡 / 文化層の数

（集成年月日：2001 年 8 月 23 日）

①旧石器（先土器・岩宿）時代・縄文時代草創期の遺跡 / 文化層数（＝ ID 数）（342）
②旧石器（先土器・岩宿）時代の遺跡 / 文化層数（342）
③旧石器（先土器・岩宿）時代の遺跡数（342）
④出土層位やナイフ形石器・台形石器等の器種により、ナイフ形石器文化に属するとみられる遺跡 / 文化層数（152）
⑤出土層位や細石刃・細石核等の器種により、旧石器時代細石器文化に属するとみられる遺跡 / 文化層数（72）
⑥縄文時代草創期の遺跡 / 文化層数（３）
⑦縄文時代草創期の遺跡数（３）

## （2）遺跡 / 文化層データの解説

１）データベースの作成にあたって

今回の遺跡の集成にあたっては、佐賀県遺跡地図をベースに作成した。そのほかの、先行業績としては市史・町史・村史での遺跡の紹介や集成があげられる。しかし、旧石器時代～縄文時代草創期にかけての遺跡の情報が本格的に集成されたのは今回が最初である。集成にあたり、細石核・細石刃については佐賀県内で土器と共伴する事例が今のところないため、すべて細石器文化段階にカウントした。また、個人レベルの表面採集で確認した遺跡は反映できていないし、腰岳周辺・小城多久周辺は今回のドットマップ以上に遺跡が存在する。遺跡の所在地は自治体合併前の住所を記載した。文化層数については、佐賀は重層遺跡が皆無なので遺跡数と同じとした。

２）遺跡のありかた

佐賀県は黒曜石（腰岳）と安山岩（多久）の大規模な原産地を合わせもつ良好な石材環境の地である。そのため、遺跡から出土する石器の量は多い。反面、土層の堆積が浅く遺跡内での層位に恵まれない。１枚か２枚の土層に、ナイフ形石器や細石刃等が混在するのが普通である。原遺跡でのナイフ形石器と細石刃（細石核）の共存の問題提起はこのような佐賀県内の遺跡のありかたを示す象徴的なものである。（杉原荘介・戸沢充則 1971）

３）分布の特徴について

東松浦地区、腰岳周辺、小城・多久地区、西有田地区（長崎県との境）、背振・三瀬・富士町地区（背振方面と略す）に分けて特徴を記載する。

東松浦地区は佐賀県内で最も遺跡の多い地点である。分布調査や発掘が勢力的に行われてきたことが遺跡数に反映していることを考慮しても密集地帯であることは動かないであろう。その理由は今後の研究課題である。

・西有田地区は腰岳に近く国見山系からの丘陵地に遺跡が多く分布する。また、長崎県との県境付近の山麓には洞窟、岩陰遺跡が存在する。長崎県佐世保市の洞穴・岩陰群を形成している砂岩がこのエリアにも分布するためである。

腰岳周辺は、質・量ともに良好な黒曜石があるため濃密に石器製作址・生活址が分布する。

・小城多久地域は、安山岩の原産地であり、三年山遺跡・茶園原遺跡・老松山遺跡等の石器製作址が濃密に分布する。縦長剥片・角錐状石器等の旧石器時代・縄文時代の石器が混在した状況で出土する。

・背振方面は山間地で標高の高いエリアである。富士町内の嘉瀬川ダム発掘調査の地蔵平遺跡で良好な AT 層の堆積と、その上層・下層から石器が検出されている。同様な遺跡がまだ存在する可能性がある。

## （3）データ作成者

DB 作成佐賀県責任者：岩永雅彦

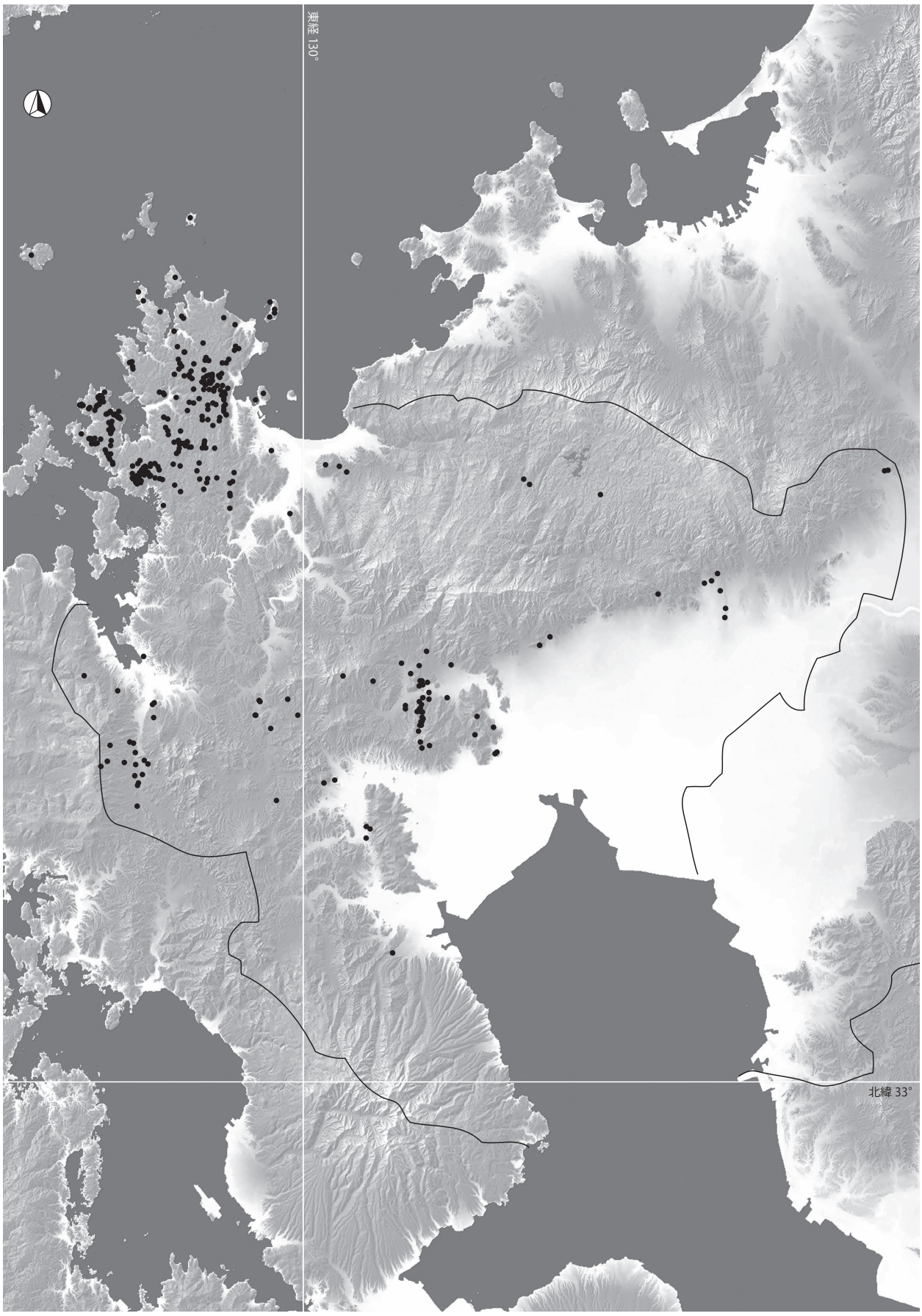


佐賀県

# 42 長　崎　県

川道　寛

## （1）長崎県における遺跡 / 文化層の数

（集成年月日：2009 年 8 月 4 日）

①旧石器（先土器・岩宿）時代・縄文時代草創期の遺跡 / 文化層数（＝ ID 数）（504）
②旧石器（先土器・岩宿）時代の遺跡 / 文化層数（464）
③旧石器（先土器・岩宿）時代の遺跡数（430）
④出土層位やナイフ形石器・台形石器等の器種により、ナイフ形石器文化に属するとみられる遺跡 / 文化層数（293）
⑤出土層位や細石刃・細石核等の器種により、旧石器時代細石刃文化に属するとみられる遺跡 / 文化層数（13）
⑥縄文時代草創期の遺跡 / 文化層数（68）
⑦縄文時代草創期の遺跡数（62）

## （2）遺跡 / 文化層データの解説

１）長崎県における旧石器時代の遺跡数

数字的には全国でも多い方に属するものと思われるが、その大部分は表面採集や分布調査によるもので、旧石器時代に焦点を当てて発掘調査された遺跡はわずか 45 遺跡に過ぎない。

本県の特徴として、縄文草創期の遺跡数の多さを指摘することができる。これは細石器文化のうち、野岳・休場型、位牌塔型、茶園型細石核をもつものを旧石器時代、それ以外の楔形細石核を縄文時代草創期と位置付けた結果である。その反面、確実に旧石器段階とされる細石器文化の遺跡は草創期段階の２割弱である。

２）遺跡集成に関する先行業績

先行業績としては、九州旧石器文化研究会の研究テーマに応じた剥片尖頭器や細石器に関するものや鈴木忠司が行った細石器文化の遺跡地名表作成作業（鈴木忠司 1994「日本細石刃文化遺跡地名表」『朱雀』第７号他）がある。同じく細石器文化のものとしては、２度にわたる八ヶ岳旧石器研究グループによる『細石刃文化研究の新たな展開』1993、『日本の細石刃文化』2003 がある。

３）遺跡分布の特徴

長崎県を５地域に区分してその分布の特徴を述べる。

①　対馬・壱岐

朝鮮半島に最も近い対馬では遺跡は発見されていない。壱岐は低平な島で玄武岩からなり、遺跡は全島にみられる。

②　五島列島

五島列島の最北の宇久島・小値賀島に遺跡が集中する。ここでは、大戦直後から熱心な採集活動が行われたことや玄武岩の風化土壌の形成が弱いこと、黒曜石原産地と距離的に近いことが遺跡数の多さにつながっている。

③　県北部

この地域は古第三系の佐世保層群を基盤としその上位に噴出した松浦玄武岩が溶岩台地を形成している。遺跡は、その風化土層中にあるが、土層の形成はあまり発達しておらず、開発によって撹乱され、遺物が地表に露出していることが多い。郷土史家による採集活動や高校郷土クラブの精力的に分布調査よるところが大きい。

また松浦市星鹿半島や佐世保市淀姫・針尾等の黒曜石原産地を有していたことや洞穴・岩陰遺跡が多数存在することが特徴である。

④　県央部

諫早・大村・東彼地区は、九州横断自動車道等の公共事業に伴う調査によって明らかになった遺跡が多い。長崎・西彼地区の遺跡は少なく希薄な地域といえよう。

⑤　県南部（島原半島）

雲仙岳を給源とする火山灰や火砂浜が厚く堆積し、その中に阿蘇４火砕流、姶良火山灰やアカホヤ火山灰など広域テフラが介在しており、全国的視野での編年が可能で、長崎県では特に恵まれた地域である。

４）今後の作業・課題

明確な石器の出土例がなく、分布調査等によって旧石器とされた遺跡が多い。今後確実な根拠（石器の図面化など）のもとに、旧石器時代の遺跡として認定する作業が必要である

データ提出後、今回の執筆の際改めて長崎県遺跡台帳と整合性をとったところ県北地域（特に平戸市・松浦市）の遺跡のデータを中心に 100 件近くが抜け落ちていることが判明した。（１）の数字は次のようになる。

① 504 → 602、② 464 → 552、③ 430 → 518、④ 293 → 373、⑤増減なし、⑥ 68 → 77、⑦ 62 → 71

今後の改定作業の大きな課題の一つである。

## （3）データ作成者

DB 作成長崎県責任者：川道　寛
DB 入力地域分担者：辻田直人、深沢幸江

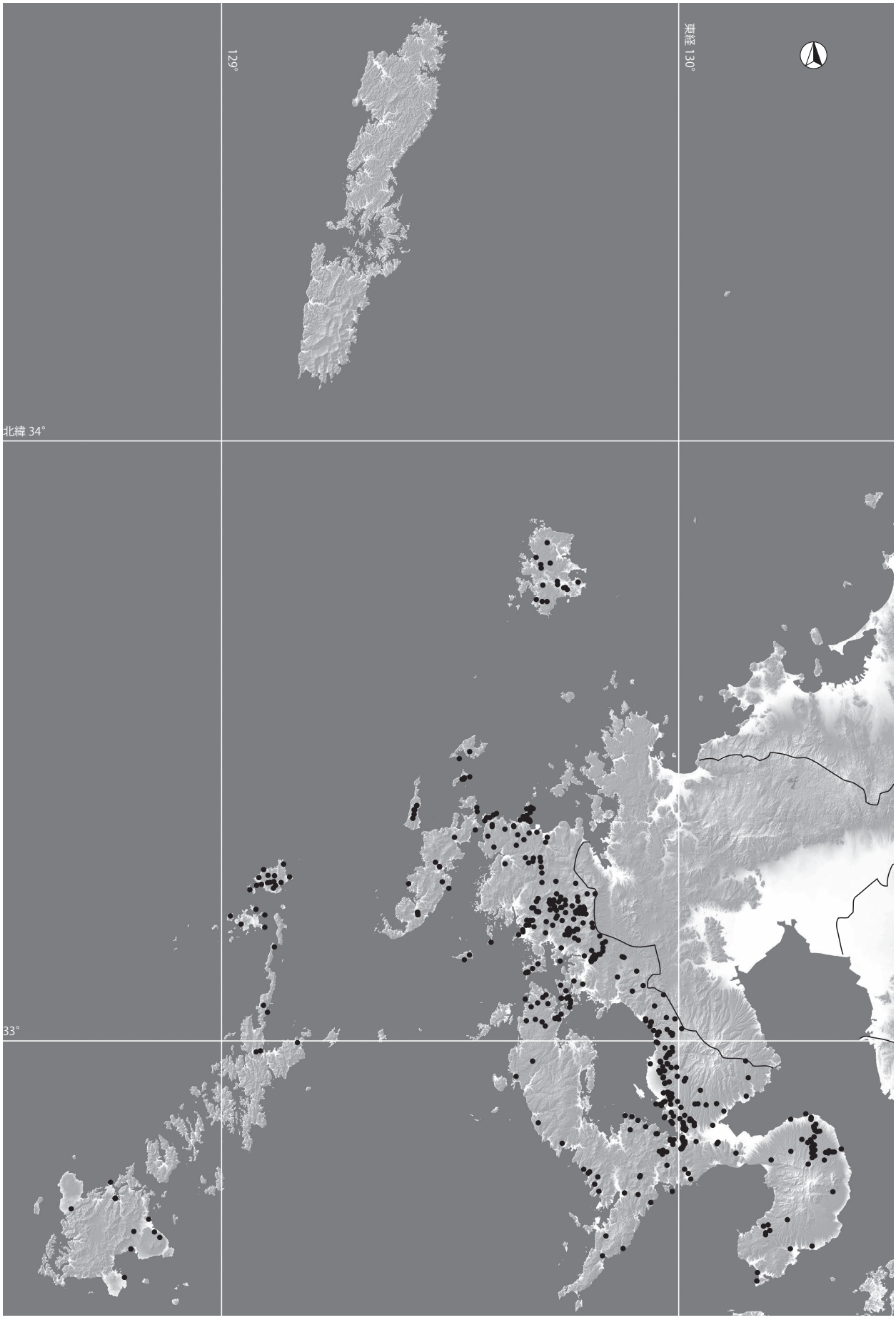


長崎県

# 43 熊　本　県

村﨑孝宏

## （1）熊本県における遺跡 / 文化層の数

（集成年月日：2006 年 1 月 16 日）

①旧石器（先土器・岩宿）時代・縄文時代草創期の遺跡 / 文化層数（＝ ID 数）（354）
②旧石器（先土器・岩宿）時代の遺跡 / 文化層数（354）
③旧石器（先土器・岩宿）時代の遺跡数（333）
④出土層位やナイフ形石器・台形石器等の器種により、ナイフ形石器文化に属するとみられる遺跡 / 文化層数（93）
⑤出土層位や細石刃・細石核等の器種により、旧石器時代細石刃文化に属するとみられる遺跡 / 文化層数（50）
⑥縄文時代草創期の遺跡 / 文化層数（10）
⑦縄文時代草創期の遺跡数（10）

## （2）遺跡 / 文化層データの解説

熊本県における旧石器時代・縄文時代草創期の遺跡 / 文化層数は、354 遺跡 / 文化層（2006 年 1 月現在）であり、遺跡数は 333 を数える。これは以前、『肥後考古』第 5 号 ( 肥後考古学会 1985）において集成した時点では、77 遺跡であったことを考えると格段に増加したことがわかる。このことは、それ以後の公共工事等、開発事業に伴う遺跡発見ばかりではなく、その多くが地域に根ざした研究者の地道な探求と努力による結果であろう。

さて、熊本県は九州島の中央をほぼ南北に走る九州脊梁山地以西に位置し、北東には世界的規模を誇る阿蘇カルデラが所在する。北から菊池川、白川、緑川、球磨川といった主要河川が西流し、それぞれ有明海、八代海に注ぎ込む。このような地理的環境の中、遺跡の分布は大まかに県北・県央と県南に区分され、それぞれが河川流域ごとにまとまる傾向がみられる。北から、菊池川流域遺跡群、阿蘇北外輪北麓遺跡群、白川下流域遺跡群、緑川流域遺跡群、大矢野原遺跡群、球磨川上流域遺跡群、上場・石飛遺跡群の７つに細分される ( 木崎 1985)。県央と県南の間には、九州脊梁山地に連なる急峻な地形による遺跡分布の空白域が認められる。

県内における主要な石材原産地には、小国産黒曜石 ( 小国町)、象ヶ鼻産玻璃質溶結凝灰岩 ( 阿蘇市)、白浜産黒曜石 ( 球磨村)、桑ノ木津留産黒曜石 ( 人吉市）などが知られ、上場・石飛遺跡群周辺では、挟雑物を多く含む日東系黒曜石産地が点在している。また、県北・県央に広く分布する Aso-4 火砕流に含まれる親指大程度の黒曜石塊も稀に利用が確認されている。その外、非黒曜石では臼杵 - 八代構造線沿いに産出するチャート類が知られ、球磨川流域では黒灰色～青灰色を呈するものが多い。また、緑川流域には、緑色を呈するチャートや輝緑凝灰岩といった特徴的な石材がみられる。

県内における当該期の 333 遺跡のうち、後期旧石器時代以前と考えられる石器群が 6 遺跡、後期旧石器時代初頭の台形様石器群を含むナイフ形石器文化が 93 遺跡、細石刃石器群が 50 遺跡、縄文時代草創期の隆起線文系土器や爪形文土器、槍先形尖頭器、有舌尖頭器を出土した遺跡が 10 遺跡である。残り 174 遺跡については、採集資料のため所属時期を不明とした。これら全遺跡 / 文化層数を概観すると、AT 下位の石器群は全県域に広く分布するが遺跡数は少なく、AT 降灰以後、新たに剥片尖頭器、三稜尖頭器 ( 角錐状石器）を組成する石器群が増加する。また、近年、耳切遺跡 A 地点 ( 小国町)、河原第 14 遺跡 ( 西原村)、瀬田池ノ原遺跡 ( 大津町）など複数の文化層が重層的に確認される調査事例が増加し、当該期における石器群の様相把握に良好な資料を提供している。

## （3）データ作成者

DB 作成熊本県責任者：村﨑孝宏
DB 入力地域分担者：池田朋生、岩谷史記、江本　直、岡本真也、河津　攝、木﨑康弘、小谷桂太郎、古森政次、芝康次郎、和田好史

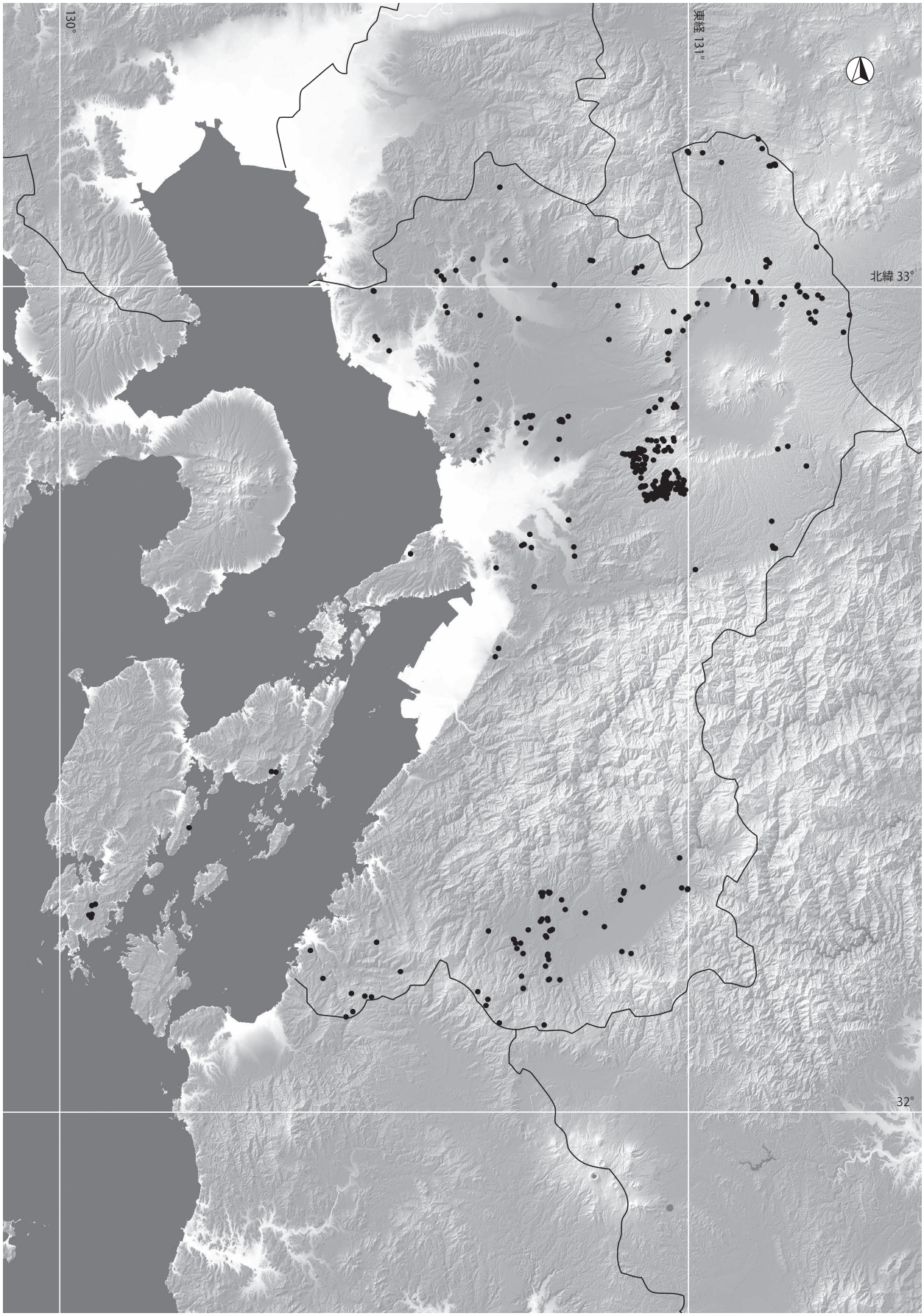


熊本県

# 44 大　分　県

荻　幸二

## （1）大分県における遺跡 / 文化層の数

（集成年月日：2009 年 6 月 30 日）

①旧石器（先土器・岩宿）時代・縄文時代草創期の遺跡 / 文化層数（＝ ID 数）（230）
②旧石器（先土器・岩宿）時代の遺跡 / 文化層数（221）
③旧石器（先土器・岩宿）時代の遺跡数（174）
④出土層位やナイフ形石器・台形石器等の器種により、ナイフ形石器文化に属するとみられる遺跡 / 文化層数（203）
⑤出土層位や細石刃・細石核等の器種により、旧石器時代細石刃文化に属するとみられる遺跡 / 文化層数（47）
⑥縄文時代草創期の遺跡 / 文化層数（18）
⑦縄文時代草創期の遺跡数（17）

## （2）遺跡 / 文化層データの解説

遺跡分布状況としては、北部の宇佐・中津平野、南部の大野川・大分川流域、西部の筑後川上流域の３か所に比較的まとまった遺跡群が認められる。

そのうち、北部では正式な調査報告はあまり行われておらず、表採品が中心であり、古くは大分県史に掲載されていた。近年では越知らによって資料紹介が為されている（越知他 2008）が、詳細はなお判然としない。石材としては、大野川産の流紋岩の他、姫島産黒曜石なども用いられている。

次いで、筑後川上流域では、後期旧石器時代初頭の台形石器を主体とする宇土遺跡、剥片尖頭器を中心とする高瀬Ⅲ遺跡、今峠型ナイフ形石器・三稜尖頭器に代表される五馬大坪遺跡、近年では大規模な細石器段階の石器群である亀石山遺跡などが挙げられ、姶良 Tn 火山灰（以後、AT と略す）を挟んで上下の各文化層の石器群が検出されている。が、概してテフラの堆積は良好ではない。石材としては、域内の小国産・象ヶ鼻産黒曜石、安山岩の他、域外の大野川産流紋岩や西北九州系の黒曜石も多用される。

残る大野川流域であるが、以前より遺跡が集中することが周知され、別府大学によって遺跡の集成が為されてきた（橘昌信編 1986）。最も古くは、古代學協會などによって、前期旧石器時代の所産ではないかとして丹生遺跡群が調査され（鈴木忠司編 1992）、次いで東北大学によって岩戸遺跡が調査・報告され（東北大学 1967）、更に別府大学によって定期的に調査・報告されるなど、いずれも学術発掘によって大野川流域のみならず、大分の旧石器時代研究は軌道に乗った。内容としては、大野川流域全体が流紋岩の二次的産地であるため、岩戸・津留・一方平Ⅰ遺跡などの大規模な原産地的遺跡や AT を挟んだ重複遺跡も認められる。時期的にも後期旧石器時代初頭から細石器段階に至る各文化層の遺跡が多数見られる。石材としては先述の祖母・傾山系に源を発する流紋岩が最も多用される他、チャートなども使用される。

## （3）データ作成者

DB 作成大分県責任者：荻　幸二
DB 入力地域分担者：宮田　剛

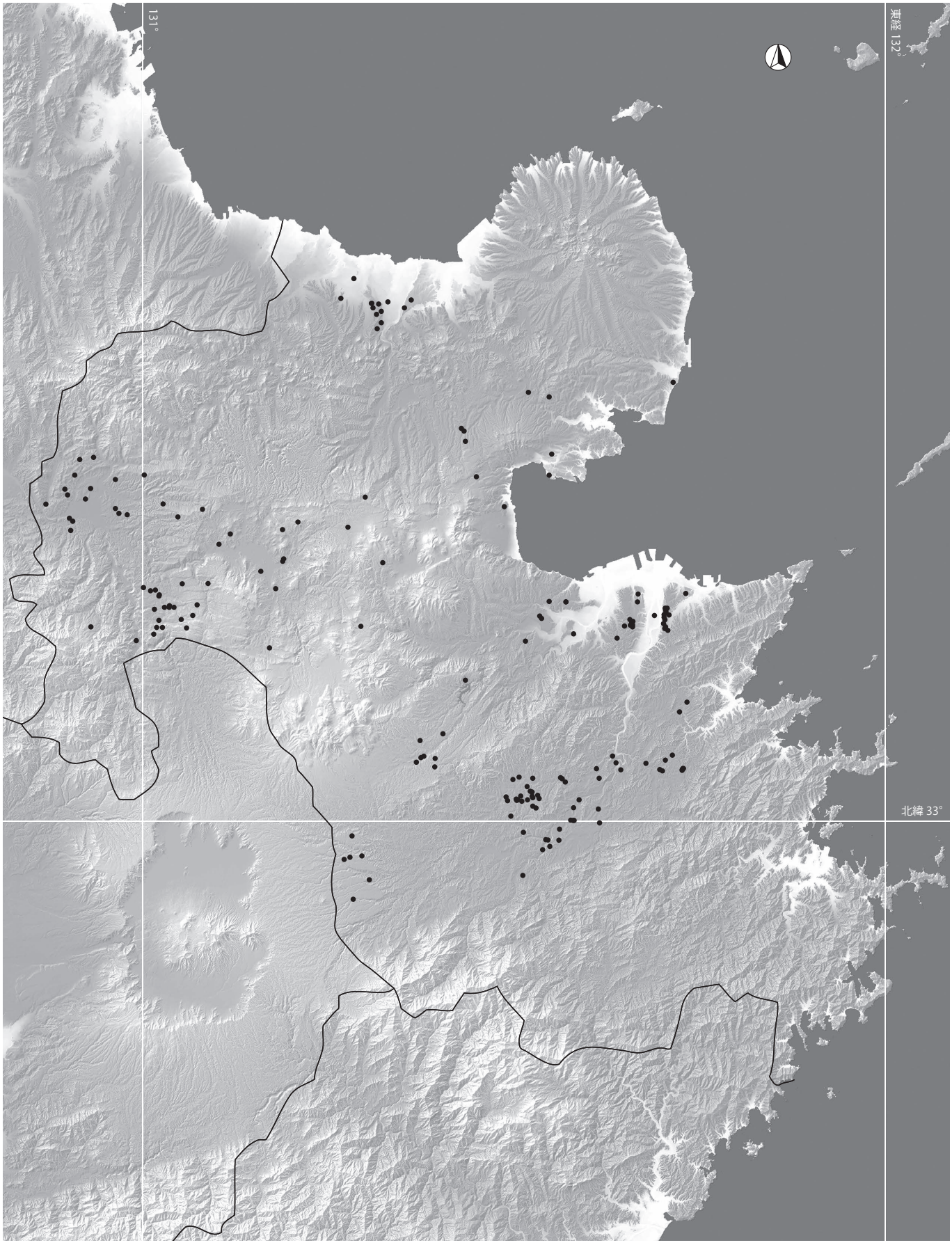


大分県

# 45　宮　崎　県

永友良典・松本　茂

## （1）宮崎県における遺跡 / 文化層の数

（集成年月日：2009 年 10 月 31 日）

①旧石器（先土器・岩宿）時代・縄文時代草創期の遺跡 / 文化層数（＝ ID 数）（623）
②旧石器（先土器・岩宿）時代の遺跡 / 文化層数（614）
③旧石器（先土器・岩宿）時代の遺跡数（307）
④出土層位やナイフ形石器・台形石器等の器種により、ナイフ形石器文化に属するとみられる遺跡 / 文化層数（372）
⑤出土層位や細石刃・細石核等の器種により、旧石器時代細石刃文化に属するとみられる遺跡 / 文化層数（207）
⑥縄文時代草創期の遺跡 / 文化層数（42）
⑦縄文時代草創期の遺跡数（33）

## （2）遺跡 / 文化層データの解説

１）集成作業の留意点と今後の課題

はじめに、当該地域の遺跡 / 文化層数の算定上の問題点について二、三断っておきたい。

まず、遺跡 / 文化層数について、算定する単位は必ずしも同一基準で揃えられているわけではない。たとえば別の遺跡とするのか、単一の遺跡の別調査区とするのかは、調査機関によって異なる。また、文化層についても包含層が不安定な場合などには、文化層・時期区分に少なからず調査担当者・報告者の編年観を反映したものがある。

また、表面採集資料についても採集箇所を遺跡として計上したため、その後発掘調査が実施された場合、範囲が重複している場合がある。また、厳密な採集位置が不明の表面採集資料であっても、その地域において重要と判断した場合には、遺跡名不詳として記載したため、やはり既知の遺跡と重複する可能性がある。

縄文時代草創期の遺跡 / 文化層数に関しては、細石刃石器群と関連して出土する場合や、石斧類・尖頭器類など、いわゆる長者久保・神子柴系石器群や多久産サヌカイトを用いた石器群に関連する遺物に限って抽出した。そのため、土器のみが出土している場合などはカウントの対象となっていない。

上記の事柄を考慮すると、他地域との有意な比較が可能な遺跡 / 文化層数の単位の設定、縄文時代草創期遺跡の集成作業については今後の課題となる。

なお、宮崎県域における主な旧石器時代遺跡・資料の集成作業として大野寅夫（茂山・大野 1977、茂山 1980）や藤木聡（藤木 2002）らの業績がある。

２）遺跡分布の特徴について

遺跡分布図からは、宮崎平野に展開する「原」地形および県域北部五ヶ瀬川流域の大きく二つの範囲に遺跡の密な分布を読みとることができる。こうした顕在的分布状況には、諸々の要因が考えられよう。

一つにはこれらの地域において、実際に旧石器人集団の活動が盛んであった可能性が高い。大分県大野川流域と宮崎県大淀川流域に挟まれた南北往還は、五ヶ瀬川流域の流紋岩、小丸川流域の珪質の堆積岩類・ホルンフェルスなど石材資源に事欠かない地域でもある（松田 2004）。生物資源量や地形的要因はもとより、こうしたユビキタスな石材環境も彼らの生活痕跡の累積に大きく寄与したものと考えられる。いま一つはこれらの地域における開発に伴う発掘調査件数の多さに起因するところも大きい。五ヶ瀬川流域では九州横断自動車道延岡線が東西方向に、宮崎平野では東九州自動車道が南北方向に計画され、多くの旧石器時代遺跡が発見された。

一方で潜在的な遺跡分布が予想される地域も存在する。シラスをはじめとする火砕流・火山灰堆積の厚い都城盆地や、上青木・桑ノ木津留黒曜石原産地を控えた加久藤盆地である。いまのところ、分布図上では疎らにドットが落ちるに過ぎないが、池増遺跡や妙見遺跡などの様相から重要性を窺うことができる。大隅・薩摩半島への展開を考察する際にも、見逃せない地域と評価できる。

## （3）データ作成者

DB 作成宮崎県責任者：永友良典
DB 入力地域分担者：秋成雅博、今村結記、緒方博文、小野信彦、金丸武司、高浦　哲、太川裕晴、近沢恒典、島岡　武、下東嘉也、松本　茂

### 引用・参考文献

茂山　護・大野寅夫　1977「児湯郡下の旧石器」『宮崎考古』3,pp.1-10　宮崎考古学会
茂山　護　980「畦原型細石刃核－大野寅夫採集石器集成－」『宮崎考古』6,pp.16-18　宮崎考古学会
藤木　聡　2002「宮崎県域における旧石器時代研究の現状と課題　附編　宮崎県域の旧石器時代遺跡一覧・関連文献一覧」『宮崎考古』18,pp.20-32　宮崎考古学会
松田清孝　2004「小丸川流域産石器石材の同定」『宮崎総合博物館研究紀要』25,pp.54-60　宮崎県総合博物館

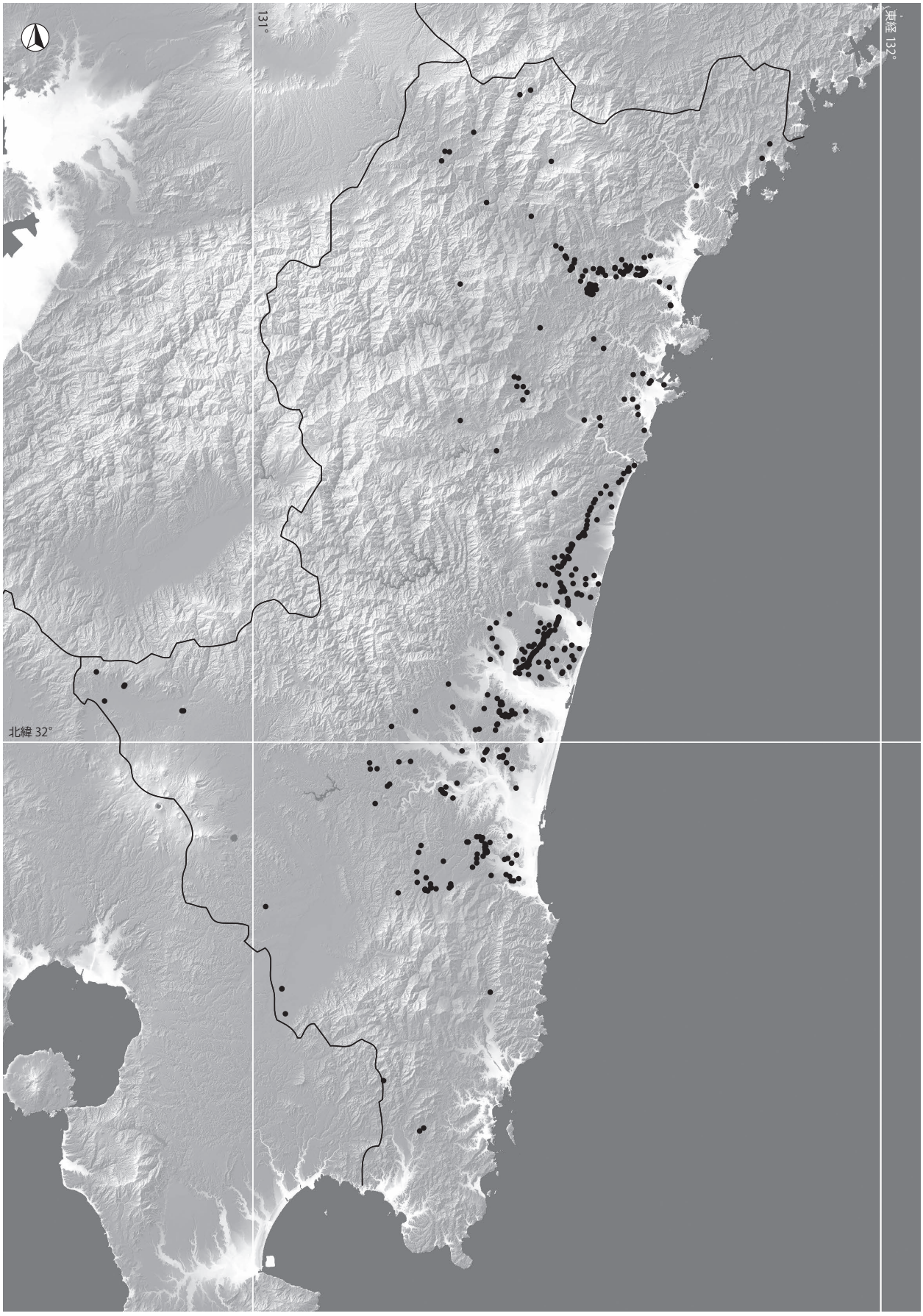


宮崎県

# 46 鹿児島県

長野　眞一

## （1）鹿児島県における遺跡 / 文化層の数

（集成年月日：2009 年 10 月 31 日）

①旧石器（先土器・岩宿）時代・縄文時代草創期の遺跡 / 文化層 ( ＝ ID 数）（275）
②旧石器（先土器・岩宿）時代の遺跡 / 文化層数（174）
③旧石器（先土器・岩宿）時代の遺跡数（105）
④出土層位やナイフ形石器・台形石器等の器種により、ナイフ形石器文化に属するとみられる遺跡 / 文化層数（122）
⑤出土層位や細石刃・細石核等の器種により、旧石器時代細石刃文化に属するとみられる遺跡 / 文化層数（89）
⑥縄文時代草創期の遺跡 / 文化層数（19）
⑦縄文時代草創期の遺跡数（17）

## （2）遺跡 / 文化層データの解説

鹿児島県における旧石器時代研究の第 1 期は、故池水寛治の出水市上場遺跡発見（1965 年）に遡る。池水による上場遺跡は、1966 年 4 月の第 1 次調査から第 5 次の 1974 年 8 月まで実施されることとなる。その間、水俣市石飛分校遺跡、伊佐市日東遺跡等の調査を精力的に行い、踏破による悉皆調査等の結果、日東黒曜石原産地を中心に、半径 4 km 圏内に 20 ヵ所を超す遺跡が存在する一大核地帯であることを明にし、「もぐら 6 号」～「もぐら 10 号」､「考古学集刊第 3 巻第 4 号」で公表した。1980 年の急逝で未公表で残されていた資料が 2007 年、出水市教育委員会が報告した。

第 2 期以降は､緊急調査に起因して展開することとなる。

1975 年の鹿児島市加栗山遺跡では 7 万点を超す細石刃が、同加治屋園遺跡では加治屋園型細石核と土器が共伴し、この一帯が細石刃文化の拠点であることが判明した。1976 年には指宿市小牧 3 A 遺跡でナイフ形石器文化の存在が明らかにされ、第 2 期となる。この小牧 3 A 遺跡の発見を契機に、1977 年は岩本遺跡、1978 年露重遺跡、1998 年喜入町帖地遺跡、1999 年指宿市水迫遺跡、2007 年同西多羅ケ迫遺跡と発見が相次ぐこととなり、鹿児島湾を東に眺望する台地が核地帯であることが明らかとされた。

その間、1992 年鹿屋市西丸尾遺跡、同榎木原遺跡では細石刃文化の掘立柱建物跡、1995 年いちき串木野市松尾平遺跡でナイフ形石器群の単発的発見が見られる。

第 3 期は本県の緊急調査が集中した時期で、鹿児島湾を南に眺望する薩摩半島鹿児島湾奥と大隅半島鹿児島湾奥、種子島の石器群がほぼ同時に明らかとなってくる。

薩摩半島鹿児島湾奥では、1995 年～ 2003 年の県道小山田谷山線改良事業と西回り自動車道建設に伴う発掘調査により、鹿児島市松元町が一大核地帯であることが判明する。前山遺跡では AT を介して上下にナイフ形石器群が存在し、仁田尾中 A ・ B 遺跡では 30 万点を超す細石刃文化が、柊堀遺跡では西北九州産黒曜石による福井技法の現地生産が、仁田尾遺跡ではナイフ形石器群と細石刃文化が重複し、宮ケ迫遺跡では剥片尖頭器主体の石器群と相次いで発見された。

大隅半島児島湾奥では、1998 年からの東九州自動車道に伴い、霧島市福山城ケ尾遺跡や前原和田遺跡、曽於市桐木耳取遺跡では特に、AT 直上のナイフ形石器群が注目されることとなる。

種子島は、1993 年の南種子町横峯遺跡を契機に、中種子町立切遺跡や大津保畑遺跡で種子Ⅳ火山灰下位、種子Ⅲ火山灰下位に石器群や落とし穴状等の遺構が発見され、その独自性が注目される。

奄美諸島では、奄美市喜子川遺跡や土浜ヤーヤ遺跡、伊仙町天城遺跡やガラ竿遺跡等の石器群が抽出されるが、今後の資料蓄積や論議に期待される。

## （3）データ作成者

DB 作成鹿児島県責任者：長野眞一
DB 入力地域分担者：桑波田武志

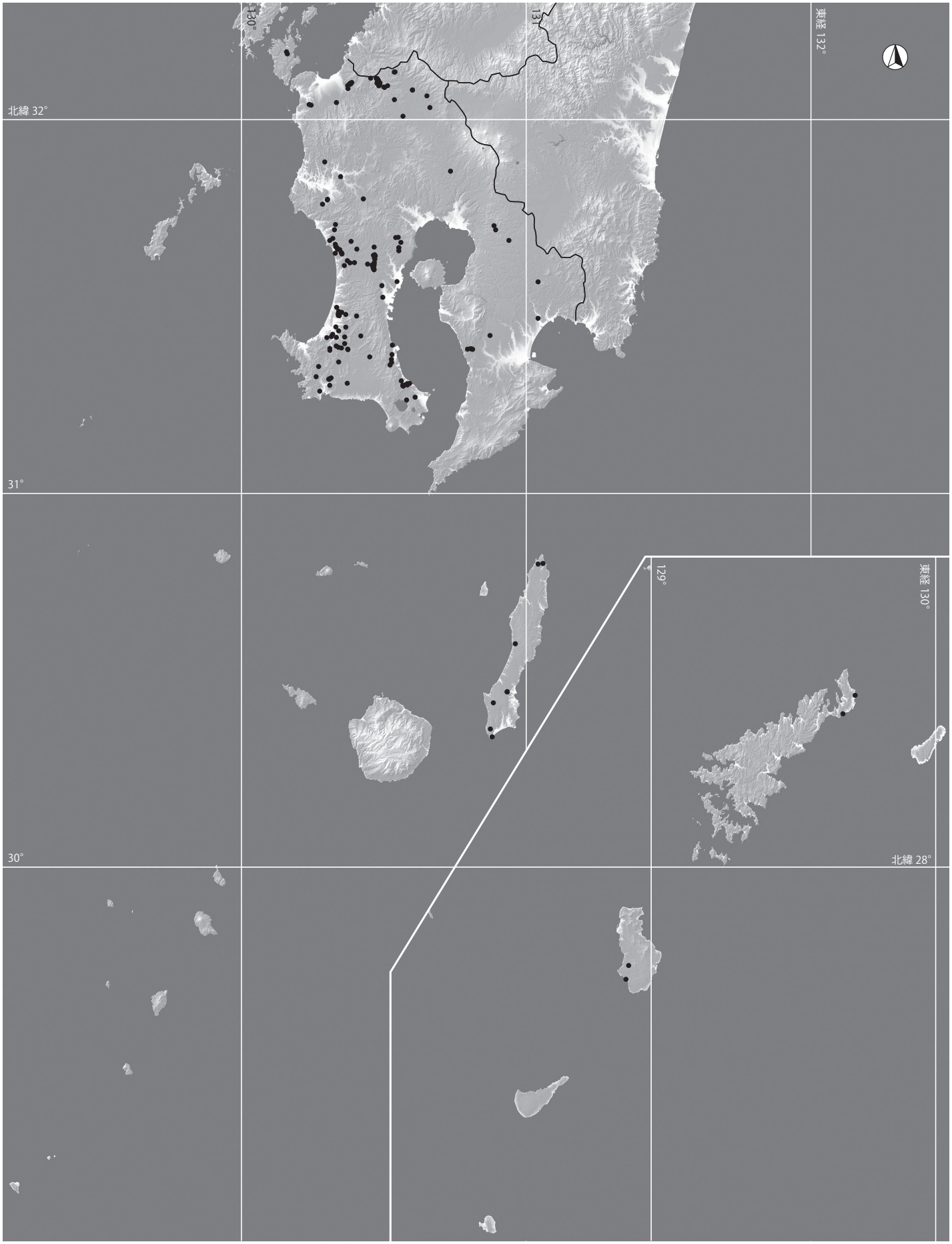


鹿児島県

# 47　沖　縄　県

日本旧石器学会データベース委員会

## （1）沖縄県における遺跡 / 文化層の数

（集成年月日：2009 年 10 月 31 日）

①旧石器（先土器・岩宿）時代・縄文時代草創期の遺跡 / 文化層数（=ID 数）（8）
②旧石器（先土器・岩宿）時代の遺跡 / 文化層数（8）
③旧石器（先土器・岩宿）時代の遺跡数（8）
④出土層位やナイフ形石器・台形石器等の器種により、ナイフ形石器文化に属するとみられる遺跡 / 文化層数（0）
⑤出土層位や細石刃・細石核等の器種により、旧石器時代細石刃文化に属するとみられる遺跡 / 文化層数（0）
⑥縄文時代草創期の遺跡 / 文化層数（0）
⑦縄文時代草創期の遺跡数（0）

## （2）遺跡 / 文化層データの解説

遺跡一覧表には、山下町第 1 洞穴、港川フィッシャー、ピンザアブ洞穴、カダ原洞穴、ゴヘズ洞穴、下地原洞穴、大山洞穴、桃原洞穴の 8 ヵ所をあげた。いずれも人骨出土地で、人骨の形質的な特徴や弗素含量、理化学年代測定等により、更新世に属する可能性が報告され、あるいは議論されている地点である。山下町第 1 洞穴の幼年骨は上記人骨中でもより古い形質をもつとされ、炭化物の放射性炭素年代が約 3 万 2000 年前と報告されている。桃原の脳頭骨については、中世または近世の可能性もあるという。ゴヘズ洞穴人骨については、更新世人骨に加えない見方もある。8 地点人骨の年代的な古さについては、松浦秀治氏らの概説に詳しい（松浦・近藤 2000）。また同氏らは上記人骨の大部分について「後期更新世の後期？」とし、あるいはその年代測定値についても？マークを付す紹介もおこなっている（松浦・近藤 2001）。帰属時期や年代については、さらなる検討が必要だということであろう。

8 地点の人骨は、いずれも明白な剥片石器をともなわず、文化的な帰属は不明である。また、人骨の出土状況については、炉跡をともなうと報告された山下町第 1 洞穴以外、多くは詳細不明か上方からの転落ないし二次的流入土に含まれていた可能性が高く、生活の場と結びつかない。

沖縄県における旧石器時代研究は 20 世紀前半にさかのぼる。古生物学の徳永重康は、伊江島の洞穴で発見したシカ骨にフォーク状の端部をもつものや穿孔された例があることを指摘し、貝塚時代（新石器時代）以前の人工品とみなした（Tokunaga 1936）。直良信夫はそれらを「叉状骨器」（直良 1954）とも呼び、その後、高宮広衛（高宮 1968）・安里嗣淳（安里 1976）等が類例を加えた。

1976 年から伊江島ゴヘズ洞穴で発掘調査がおこなわれ、上記叉状骨器を含む出土資料について、加藤晋平は「ゴヘズ洞穴出土のキズ痕を有する骨・角片の大部分は、現在のところ同じ仲間のシカによって咬みくだかれたものとすることができるかもしれない」と述べた（加藤他 1977）。

港川フィッシャーについては、1998 ～ 2001 年に重要遺跡確認調査が実施された（新里・岸本編 2002）。報告書では、「港川フィッシャーが旧石器時代の人類遺跡である証左となる資料がほとんど得られなかったことは残念であった。当初の目的でもあった新たな化石人骨の発見および彼らが使用していたであろう石器などの道具類も検出されなかった。これらのことは何を意味するのか、今後の大きな課題である」と述べられた（岸本 2002）。

なお、今回の沖縄県データベースは沖縄県在住研究者により作成されたが、その後、依頼により作成者を日本旧石器学会データベース委員会とすることとなり、委員会では元のデータに追加・修正等をおこなった。

## （3）データ作成者

日本旧石器学会データベース委員会

### 参考文献

松浦秀治・近藤　恵 2000「日本列島の旧石器時代人骨はどこまでさかのぼるか－化石骨の年代測定法－」『考古学と化学をむすぶ』東京大学出版会
松浦秀治・近藤　恵 2001「日本の『旧石器時代人骨』の年代－研究の現状」『「日本人はるかな旅」展』NHK




沖縄県

# 第３部

# 都道府県別旧石器時代遺跡・縄文時代草創期遺跡の一覧表と文献

＊遺跡一覧表・文献データの表記あるいは内容の訂正は、なお継続中である。印刷期限との関係上、印刷データよりデジタルデータ（CD）の方が訂正はいくらか進んでいる。福岡県の文献は日本旧石器学会データベース委員会が作成したもので、さらに点検が必要である。今後のデータ訂正等については、日本旧石器学会の刊行物あるいはホームページ http://wwwsoc.nii.ac.jp/jpra/index.htm に掲載することがある。

| ID | 遺跡名 | 所在地 | 緯度 | 経度 | 標高 | ナイフ形石器 | 台形石器 | 斧形石器 | 剥片尖頭器 | 角錐状石器 | 槍先形尖頭器 | 両面調整石器 | 細石刃・細石核 | 神子柴型石斧 | 有茎尖頭器 | 掻器・削器 | 彫器 | 礫石 | 叩石 | 台石 | 礫器 | 草創期土器 | ブロック | 礫群・配石 | 炭化物集中 | 文献 | 調査歴 |
|---|---|---|---|---|---|---|---|---|---|---|---|---|---|---|---|---|---|---|---|---|---|---|---|---|---|---|
| | **01　北海道** | | | | | | | | | | | | | | | | | | | | | | | | | |
| 010001 | 暁遺跡 第1地点 | 帯広市西8条南12丁目 | 425507 | 1431123 | 45 | | | △ | | | | | ○ | | | ○ | ○ | | ○ | ○ | | | ○ | | | 帯広市教委 1985/1986/ 十勝考古研 1989 | 発掘 |
| 010002 | 暁遺跡 第4地点 | 帯広市西9条南12丁目 | 425507 | 1431116 | 45 | | | | | | | | ○ | | | ○ | ○ | | | | | | ○ | | | 明石博志 1965/ 帯広市教委 1985/1988 | 発掘 |
| 010003 | 暁遺跡 第3地点 | 帯広市西9条南12丁目 | 425459 | 1431121 | 45 | | | | | | | | ○ | | | ○ | ○ | | | | | | ○ | | | 帯広市教委 1985/1986a/1991 | 発掘 |
| 010004 | 暁遺跡 第5地点 | 帯広市西8条南13丁目 | 425457 | 1431124 | 45 | | | | | | | | ○ | | | ○ | ○ | | | | | | ○ | ○ | | 帯広市教委 1991 | 発掘 |
| 010005 | 若葉の森遺跡 | 帯広市西17条南6丁目6-2 | 425355 | 1431030 | 75 | | | | | | | | | | | | | | ○ | | ○ | | ○ | | | 帯広市教委 2004 | 発掘 |
| 010006 | 落合遺跡 | 帯広市南町東3条2丁目、3丁目ほか | 425403 | 1431051 | 69 | | | ○ | | | ○ | ○ | | | | ○ | ○ | | ○ | ○ | ○ | | ○ | | ○ | 帯広市教委 1992a/1999/2002 | 発掘 |
| 010007 | 川西C遺跡 Spot16 ～ 17 | 帯広市稲田町西1線42 | 425302 | 1431109 | 70 | | | | | | | ○ | | | | ○ | ○ | ○ | ○ | ○ | | | ○ | | ○ | 帯広市教委 2000 | 発掘 |
| 010008 | 南町1遺跡 spot1 | 帯広市空港南町296-1 | 425301 | 1431016 | 80 | | | ○ | | | ○ | | | | ○ | ○ | ○ | | ○ | ○ | | | ○ | | | 帯広市教委 1995 | 発掘 |
| 010009 | 南町1遺跡 7-31区 | 帯広市空港南町296-1 | 425301 | 1431016 | 79 | | | | | | | | ○ | | | ○ | ○ | | | | | | | | | 帯広市教委 1995 | 発掘 |
| 010010 | 川西C遺跡 Spot1 ～ 12 | 帯広市稲田町西1線42 | 425300 | 1431107 | 70 | | | | | | | | | | | ○ | ○ | | ○ | ○ | ○ | | ○ | | | 帯広市教委 1998 | 発掘 |
| 010011 | 川西C遺跡 Spot13 ～ 15 | 帯広市稲田町西1線42 | 425300 | 1431107 | 70 | | | | | | | | ○ | | | ○ | ○ | | ○ | ○ | | | ○ | | | 帯広市教委 1998 | 発掘 |
| 010012 | 稲田1遺跡 第2地点 | 帯広市稲田町西1線5 | 425256 | 1431055 | 72 | | | | | | | | | | | ○ | | | ○ | | | | ○ | | | 帯広市教委 1997 | 発掘 |
| 010013 | 南町2遺跡 spot1 | 帯広市空港南町南9線299 | 425254 | 1431008 | 80 | | | | | | | | | | | ○ | | | | ○ | | | ○ | | | 帯広市教委 1995 | 発掘 |
| 010014 | 南町2遺跡 spot2 | 帯広市空港南町南9線299 | 425254 | 1431008 | 79 | | | | | | | | | | | ○ | | | | | | | ○ | | | 帯広市教委 1995 | 発掘 |
| 010015 | 南町2遺跡 spot3 ～ 4 | 帯広市空港南町南9線299 | 425254 | 1431008 | 79 | | | | | | | | ○ | | | ○ | ○ | | | | | | ○ | | | 帯広市教委 1995 | 発掘 |
| 010016 | 稲田1遺跡 第1地点 | 帯広市稲田町西1線5 | 425250 | 1431100 | 72 | | | △ | | | ○ | ○ | ○ | | ○ | ○ | ○ | | ○ | ○ | ○ | | ○ | △ | | 帯広市教委 1997 | 発掘 |
| 010017 | 大空遺跡 | 帯広市南町10線300 | 425257 | 1430946 | 82 | | | | | | ○ | | ○ | | ○ | ○ | ○ | | ○ | ○ | | | ○ | | | 帯広市教委 1993 | 発掘 |
| 010018 | 大空2遺跡 | 帯広市空港南町303-1 | 425235 | 1430943 | 81 | | | | | | | ○ | ○ | | | ○ | ○ | | ○ | | | | ○ | | | 帯広市教委 2005 | 発掘 |
| 010019 | 川西B遺跡 | 帯広市稲田町西1線6 | 425227 | 1431106 | 65 | | | | | | | | | | | ○ | | | | | | | | | | 帯広市教委 1995 | 採集 |
| 010020 | 別府1遺跡 | 帯広市別府町南14線38-1、309-1 | 425138 | 1430835 | 92 | | | | | | | | | | | ○ | ○ | | | | | | ○ | | | 帯広市教委 2001a | 発掘 |
| 010021 | 大正3遺跡 | 帯広市大正町東3線66 | 424846 | 1431151 | 97 | | | | | | ○ | ○ | | | | ○ | ○ | | | | | ○ | ○ | | | 帯広市教委 2006 | 発掘 |
| 010022 | 泉町A遺跡 | 帯広市泉町西7線8 | 424401 | 1431335 | 154 | | | | | | | | ○ | | | | ○ | ○ | | | | | ○ | | | 帯広市教委 1992b | 発掘 |
| 010023 | 上以平遺跡 C・G地点 | 帯広市泉町271・272 | 424348 | 1431400 | 144 | | | | | | | | ○ | | | ○ | ○ | | | | | | | | | 帯広市教委 1986b/ 松井泉 1983 | 採集 |
| 010024 | 上以平遺跡 B・D地点 | 帯広市泉町271・272 | 424330 | 1431402 | 149 | | | | | | ○ | | ○ | | | ○ | ○ | | | | | | | | | 帯広市教委 1986b | 採集 |
| 010025 | 空港南C遺跡 | 帯広市泉町西7線10・11 | 424328 | 1431336 | 154 | | | | | | | | | | | ○ | | | | | | | | | | 帯広市教委 1986b | 採集 |
| 010026 | 上以平遺跡 第Ⅰ区 | 帯広市泉町271・272 | 424327 | 1431355 | 149 | | | | | | | | ○ | | ○ | ○ | ○ | | | | | | ○ | | | 帯広市教委 1978 | 発掘 |
| 010027 | 上以平遺跡 第Ⅱ区 | 帯広市泉町271・272 | 424327 | 1431354 | 154 | | | | | | | | ○ | | | ○ | ○ | | | | | | ○ | | | 帯広市教委 1978 | 発掘 |
| 010028 | 上以平遺跡 先土器Ⅰ期 | 帯広市泉町271・272 | 424327 | 1431352 | 155 | | | | | | | | | | | ○ | | | | | | | ○ | ○ | ○ | 帯広市教委 1987 | 発掘 |
| 010029 | 上以平遺跡 先土器Ⅱ期 | 帯広市泉町271・272 | 424327 | 1431352 | 155 | | | △ | | | ○ | | ○ | | ○ | ○ | ○ | | | | | | ○ | | | 帯広市教委 1987 | 発掘 |
| 010030 | 空港南B遺跡 | 帯広市泉町西7線10・11 | 424323 | 1431328 | 152 | | | | | | | ○ | ○ | | | ○ | ○ | | | | | | ○ | | | 帯広市教委 1986b | 発掘 |
| 010031 | 空港南A遺跡 先土器Ⅰ期 | 帯広市泉町西9線9 | 424314 | 1431318 | 152 | | | | | | | | △ | | | ○ | ○ | ○ | ○ | ○ | | | ○ | | | 帯広市教委 1983/ 帯広先史研 1982 | 発掘 |
| 010032 | 空港南A遺跡 先土器Ⅱ期 | 帯広市泉町西9線9 | 424314 | 1431318 | 154 | | | | | | ○ | | ○ | | ○ | ○ | ○ | | | | | | | | | 帯広市教委 1983/ 帯広先史研 1982 | 試掘 |
| 010033 | 牧場川遺跡 | 帯広市泉町西4線 | 424225 | 1431420 | 145 | | | | | | | | ○ | | | | ○ | | | | | | | | | 松井泉 1983 | 採集 |
| 010034 | 岩内1遺跡 | 帯広市岩内町西2線14-2 | 424154 | 1430236 | 240 | | | | | | | | ○ | | | | ○ | | | | | | | | | 帯広市教委 2001b | 発掘 |
| 010035 | ヌプカクシュナイ2遺跡 | 河西郡中札内村ヌプカクシュナイ基線 | 423816 | 1430342 | 280 | | | | | | | | | | | | ○ | | | | | | | | | | 採集 |
| 010036 | 新札内1遺跡 | 河西郡中札内村上売買東4線195-2ほか | 424043 | 1430453 | 225 | | | | | | | | ○ | | | | | | | | | | | | | | 採集 |
| 010037 | 勢雄遺跡 Aブロック | 河西郡更別村勢雄175-1 | 424153 | 1431533 | 145 | | | | | | | | ○ | | | | | | | | | | ○ | | | 更別村教委 1977 | 発掘 |
| 010038 | 勢雄遺跡 Bブロック | 河西郡更別村勢雄175-1 | 424153 | 1431533 | 145 | | | | | | | | | | | ○ | | | | | | | ○ | | | 更別村教委 1977 | 発掘 |
| 010039 | 勢雄遺跡 Cブロック | 河西郡更別村勢雄175-1 | 424153 | 1431533 | 145 | | | | | | | | | | | | | | | | | | ○ | | | 更別村教委 1977 | 発掘 |
| 010040 | 勢雄遺跡 Dブロック | 河西郡更別村勢雄175-1 | 424153 | 1431533 | 145 | | ○ | | | | | | | | | ○ | | | ○ | | | | ○ | ○ | | 更別村教委 1977 | 発掘 |
| 010041 | 勢雄4遺跡 | 河西郡更別村勢雄30-2・38 | 434309 | 1431514 | 135 | | | | | | | | ○ | | ○ | ○ | ○ | | | | | | | | | | 試掘 |
| 010042 | 更別A遺跡 | 河西郡更別村勢雄426・428ほか | 423859 | 1431526 | 160 | | | | | | | | ○ | | | | | | | | | | | | | | 採集 |
| 010043 | 更別D遺跡 | 河西郡更別村勢雄424-1、430-1 | 423918 | 1431529 | 155 | | | | | | | | ○ | | | | | | | | | | | | | | 採集 |
| 010044 | 更別E遺跡 | 河西郡更別村勢雄567 | 423928 | 1431535 | 160 | | | | | | | | ○ | | | | | | | | | | | | | | 採集 |
| 010045 | 昭和遺跡 | 河西郡更別村更南南9線45-1 | 423547 | 1431051 | 230 | | | | | | | | ○ | | | ○ | ○ | | | | | | | | | 笹島香織 2003 | 試掘 |
| 010046 | 元忠類5遺跡 | 広尾郡幕別町忠類元忠類156 | 423442 | 1431958 | 80 | | | | | | | | ○ | | | | | | | | | | | | | | 採集 |
| 010047 | 相川遺跡 | 広尾郡大樹町相川183・184・193ほか | 423213 | 1430830 | 200 | | | | | | | | | | | | | | | | | | | | | 大樹町 1993 | 採集 |
| 010048 | 下当縁遺跡 | 広尾郡大樹町美生142、西本通58 | 422959 | 1432411 | 25 | | | | | | | | | | | | | | | | | | | | | | 採集 |
| 010049 | 美生2遺跡 | 広尾郡大樹町美生288・304・305・472 | 423017 | 1432406 | 30 | | | | | | | | ○ | | | | | | | | | | | | | 大樹町 1993 | 採集 |
| 010050 | 十勝川温泉1遺跡 | 河東郡音更町十勝川温泉南14丁目2-6 | 425525 | 1431825 | 30 | | | | | | | | ○ | | | | | | | | | | | | | 音更町教委 1989 | 発掘 |
| 010051 | セキネザワ遺跡 | 河東郡音更町下士幌51-2 | 425758 | 1431652 | 100 | | | | | | | | ○ | | | | | | | | | | | | | 帯広市教委 1995 | 採集 |
| 010052 | 西居辺北遺跡 | 河東郡士幌町士幌東7線186-1 | 431108 | 1431915 | 240 | | | | | | | | | | | | ○ | ○ | | | | | | | | | 採集 |
| 010053 | 柏野1遺跡 | 河東郡士幌町士幌東5線210-1ほか | 431226 | 1431814 | 265 | | | | | | | ○ | | | | | | | | | | | | | | | 採集 |
| 010054 | 居辺17遺跡 | 河東郡上士幌町居辺東8線211-1 | 431213 | 1431906 | 263 | | | ○ | | | ○ | ○ | ○ | | | ○ | ○ | | ○ | ○ | | | ○ | | | 上士幌町教委 2001 | 発掘 |
| 010055 | 居辺16遺跡 | 河東郡上士幌町居辺東14線342 | 431324 | 1432202 | 280 | | | △ | | | | | | | | ○ | ○ | | △ | △ | △ | | △ | | | 上士幌町教委 1985 | 発掘 |
| 010056 | 鳩木遺跡 | 河東郡上士幌町東4線241-1 | 431404 | 1431808 | 292 | | ○ | | | | | | △ | | | ○ | ○ | | | ○ | | | ○ | ○ | | 辻秀子 1973/ 加藤晋平・山田昌久 1988 | 発掘 |
| 010057 | 居辺18遺跡 | 河東郡上士幌町居辺東8線276-1 | 431519 | 1432214 | 310 | | | | | | | | | | | | | | | | | | | | | | 採集 |
| 010058 | 清水谷3遺跡 | 河東郡上士幌町上士幌239-1 | 432000 | 1431723 | 380 | | | | | | | ○ | | | | | | | | | | | | | | | 採集 |
| 010059 | 糠平湖西岸6遺跡 | 河東郡上士幌町糠平4-1 | 432255 | 1431205 | 500 | | | | | | | | | | | | | | | | | | | | | | 採集 |
| 010060 | 糠平湖西岸5遺跡 | 河東郡上士幌町糠平4-1 | 432310 | 1431148 | 500 | | | | | | | | | | | | | | | | | | | | | | 採集 |
| 010061 | 糠平湖西岸4遺跡 | 河東郡上士幌町糠平4-1 | 432330 | 1431133 | 500 | | | | | | | | ○ | | | | | | | | | | | | | 山原敏朗 2004 | 採集 |
| 010062 | 糠平湖西岸3遺跡 | 河東郡上士幌町糠平4-1 | 432353 | 1431125 | 500 | | | | | | | | | | | | | | | | | | | | | | 採集 |
| 010063 | 糠平湖西岸2遺跡 | 河東郡上士幌町糠平4-1 | 432418 | 1431114 | 500 | | | | | | | | | | | | | | | | | | | | | | 採集 |
| 010064 | 糠平湖西岸1遺跡 | 河東郡上士幌町糠平4-1 | 432433 | 1431116 | 500 | | | | | | | | | | | | | | | | | | | | | | 採集 |
| 010065 | タウシュベツ川遺跡 | 河東郡上士幌町糠平4-1 | 432450 | 1431134 | 500 | | | | | | ○ | | | | | ○ | | | | | | | ○ | | | 長崎潤一 2004 | 採集 |
| 010066 | 幌加遺跡 | 河東郡上士幌町幌加67・86林班 | 432607 | 1430908 | 550 | ○ | | | | | | | ○ | | | | | | | | | | | | | | 採集 |
| 010067 | 13の沢遺跡 | 河東郡上士幌町三股 | 433000 | 1431010 | 850 | | | | | | | | ○ | | | | | | | | | | | | | 北沢実 1999 | 試掘 |
| 010068 | 美川地点遺跡 | 中川郡幕別町美川 | 424435 | 1431640 | 110 | | | | | | | | ○ | | | ○ | ○ | | | | | | | | | 笹島香織 1999 | 採集 |
| 010069 | LB地点遺跡 | 中川郡幕別町途別 | 425145 | 1431326 | 75 | | | | | | | ○ | | | | | | | | | | | | | | 松井泉 1983 | 採集 |
| 010070 | 日新F遺跡 | 中川郡幕別町日新1-152 | 425219 | 1431541 | 124 | | | | | | ○ | | | | | ○ | | | | | | | ○ | | | 幕別町教委 1999 | 発掘 |
| 010071 | アカシヤ地点遺跡 | 中川郡幕別町依田 | 425345 | 1431414 | 60 | | | | | | | | ○ | | | | | | | | | | | | | 帯広市教委 1986b | 採集 |
| 010072 | 札内I遺跡 | 中川郡幕別町依田108 | 425415 | 1431552 | 80 | | | | ○ | | | | | | | | | | | | | | | | | 石橋次雄・大槻日出男 1983 | 採集 |
| 010073 | 札内N遺跡 4 ～ 10ブロック | 中川郡幕別町依田11・15・16-1・17 | 425422 | 1431409 | 61 | | | ○ | | | ○ | ○ | | | ○ | ○ | ○ | | ○ | ○ | ○ | | ○ | | | 幕別町教委 2000 | 発掘 |
| 010074 | 札内N遺跡 1 ～ 3ブロック | 中川郡幕別町依田11・15・16-1・17 | 425424 | 1431407 | 60 | | | | | | | | | | | ○ | | | | | | | ○ | | | 幕別町教委 2000 | 発掘 |
| 010075 | 美里別東下遺跡 | 中川郡本別町美里別40・60・83・95 | 430847 | 1433429 | 80 | | | | | | | | | | | | | | | | | | | | | | 採集 |
| 010076 | 西美里別3遺跡 | 中川郡本別町西美里別6・7 | 430717 | 1433524 | 80 | | | | | | | | ○ | | | | ○ | | | | | | | | | | 採集 |
| 010077 | 上稲牛遺跡 | 足寄郡足寄町稲牛404-1 | 431442 | 1434454 | 230 | | | | | | | | | | | | △ | | | | | | | | | | 採集 |
| 010078 | 花輪遺跡 | 足寄郡足寄町花輪1867-6 | 431600 | 1432906 | 380 | | | | | | | | | | | | ○ | | | | | | | | | | 採集 |
| 010079 | 中足寄4遺跡 | 足寄郡足寄町中足寄42-20 | 431700 | 1433749 | 150 | | | | | | | | | | | | ○ | | | | | | | | | | 採集 |
| 010080 | 芽登2遺跡 | 足寄郡足寄町芽登5線21 | 431722 | 1432512 | 270 | | | | | | | | | | | | | | | | | | | | | | 採集 |
| 010081 | 螺湾8遺跡 | 足寄郡足寄町螺湾72-10 | 431751 | 1434025 | 190 | | | | | | | | | | ○ | | | | | | | | | | | | 採集 |
| 010082 | 鷲府20遺跡 | 足寄郡足寄町鷲府333-1 | 431828 | 1433347 | 160 | | | | | | | | | | | | | | | | | | | | | | 採集 |
| 010083 | 鷲府21遺跡 | 足寄郡足寄町鷲府350 | 431835 | 1433411 | 150 | | | | | | | | ○ | | | ○ | | | | | | | | | | | 採集 |
| 010084 | 螺湾1遺跡 | 足寄郡足寄町螺湾72-2 | 431845 | 1434241 | 190 | | | | | | | | | | | | | | | | | | | | | | 採集 |
| 010085 | 上利別17遺跡 | 足寄郡足寄町上利別120-1 | 431940 | 1433450 | 140 | | | ○ | | | | ○ | ○ | | | ○ | | | | | | | | | | 宮塚義人 1982 | 採集 |
| 010086 | 大誉地1遺跡 | 足寄郡足寄町大誉地750-5 | 432533 | 1434312 | 180 | | | | | | | | | | ○ | | | | | | | | | | | 宮塚義人 1982 | 採集 |
| 010087 | 奥村の沢遺跡 | 足寄郡陸別町上利別 | 432621 | 1434327 | 200 | | | | | | ○ | | | | ○ | | | | | | | | | | | 陸別町 1994 | 採集 |
| 010088 | 恩根内遺跡 | 足寄郡陸別町上利別基線・東1線 | 432708 | 1434424 | 200 | | | ○ | | | ○ | | | | | ○ | | | ○ | | | | | | | 陸別町 1994 | 採集 |
| 010089 | ウエンベツ遺跡 | 足寄郡陸別町陸別74 | 432750 | 1434504 | 220 | | | | | | | | ○ | | | | | | | | | | ○ | | | 陸別町 1994/ 陸別町教委 2005 | 発掘 |
| 010090 | 西斗満遺跡 | 足寄郡陸別町トマム南6線 | 432845 | 1433611 | 390 | | | | | | | | | | | | | | | | | | | | | 陸別町 1994 | 採集 |

| ID | 遺跡名 | 所在地 | 緯度 | 経度 | 標高 | ナイフ形石器 | 台形石器 | 斧形石器 | 剥片尖頭器 | 角錐状石器 | 槍先形尖頭器 | 両面調整石器 | 細石刃・細石核 | 神子柴型石斧 | 有茎尖頭器 | 掻器・削器 | 彫器 | 砥石 | 叩石 | 台石 | 礫器 | 草創期土器 | ブロック | 礫群・配石 | 炭化物集中 | 文献 | 調査歴 |
|---|---|---|---|---|---|---|---|---|---|---|---|---|---|---|---|---|---|---|---|---|---|---|---|---|---|---|
| 010091 | ユクエピラチャシ遺跡 | 足寄郡陸別町トマム２ | 432750 | 1434409 | 250 | | | | | | | | ○ | | | ○ | | | | | | | | | | 陸別町教委 2001 | 発掘 |
| 010092 | 斗満台地遺跡 | 足寄郡陸別町トマム南４線 | 432908 | 1433651 | 335 | | | | | | ○ | ○ | | | | | | | | | | | △ | | | 陸別町教委 1973/ 山原敏朗 1996 | 発掘 |
| 010093 | 石井沢Ａ遺跡 | 足寄郡陸別町ウリキオナイ 13-2 | 433003 | 1434355 | 260 | | | | | | ○ | | | | | ○ | | | | | | | | | | 陸別町 1994 | 採集 |
| 010094 | 石井沢遺跡 | 足寄郡陸別町ウリキオナイ 43 | 433011 | 1434350 | 280 | | | | | | ○ | | | | | | | | | | | | | | | 陸別町 1994 | 採集 |
| 010095 | 分線２遺跡 | 足寄郡陸別町ウリキオナイ | 433040 | 1434334 | 280 | | | | | | | | | | | | | | | | | | | | | 陸別町 1994 | 採集 |
| 010096 | 分線遺跡 | 足寄郡陸別町陸別原野分線 17-1 | 433048 | 1434309 | 230 | | | | | | | | | | | ○ | | | | | | | | | | 陸別町 1994 | 採集 |
| 010097 | 共栄３遺跡 Ⅴ層 | 上川郡清水町羽帯北１線 104-5 | 425828 | 1425450 | 158 | | ○ | | | | | | | | | ○ | | | ○ | ○ | | | ○ | | | 北海道埋文Ｃ 1992a | 発掘 |
| 010098 | 共栄３遺跡 Ⅳａ層 | 上川郡清水町羽帯北１線 104-5 | 425828 | 1425450 | 159 | | | | | | | | | | | ○ | | | | | | | ○ | | | 北海道埋文Ｃ 1992a | 発掘 |
| 010099 | 北伏古２遺跡 | 河西郡芽室町北伏古東４線 18-13 ～ 15 | 425250 | 1430717 | 95 | | | | | | | ○ | | | | ○ | | | ○ | | | | ○ | | | 北海道埋文Ｃ 2000a | 発掘 |
| 010100 | 東瓜幕１遺跡 | 河西郡鹿追町東瓜幕西 12 線 25-8 ほか | 430950 | 1430749 | 260 | | | | | | | | | | | ○ | | | | | | | | | | | 採集 |
| 010101 | 東瓜幕２遺跡 | 河西郡鹿追町東瓜幕西 14 線 27-2 ほか | 431035 | 1430734 | 280 | | | | | | ○ | | | | | ○ | ○ | | | | | | | | | 菅訓章 1978 | 採集 |
| 010102 | 瓜幕１遺跡 | 河西郡鹿追町瓜幕西 32 線 23-19 | 431046 | 1425950 | 320 | | | | | | ○ | | ○ | | | | ○ | | | | | | | | | | 採集 |
| 010103 | 北斗遺跡 | 釧路市北斗 4-1 | 430400 | 1441945 | 25 | | | ○ | | | | ○ | ○ | | | ○ | ○ | | ○ | | | | ○ | | | 釧路市教委 1975/1992 | 発掘 |
| 010104 | 貝塚１丁目遺跡 | 釧路市貝塚１丁目 2-1 ～３、５～ 10 | 425927 | 1442437 | 20 | | | | | | | | | | ○ | | | | | | | | | | | 畑宏明 1976 | 発掘 |
| 010105 | 釧路沖 | | | | -110 | | | | | | | | | | ○ | | | | | | | | | | | 西幸隆 1991 | 採集 |
| 010106 | 下雪裡２遺跡 | 阿寒郡鶴居村雪裡、雪裡原野北 11 線東 | 431242 | 1441441 | 35 | | | | | | | | | | ○ | | | | | | | | | | | 澤四郎・西幸隆・松田猛 1987 | 採集 |
| 010107 | 下幌呂 15 遺跡 | 阿寒郡鶴居村幌呂 323-2 | 430714 | 1441958 | 40 | | | | | | | | | | ○ | | | | | | | | | | | 鶴居村教委 2006 | 発掘 |
| 010108 | 大成遺跡 第２地点スポット１ | 河西郡芽室町東芽室南１線 34 番地 | 425458 | 1430423 | 77 | | | | | | | | | | | | | | | | | | ○ | ○ | | 芽室町教委 2006 | 発掘 |
| 010109 | 大成遺跡 第２地点Ⅳ・Ⅴ層 | 河西郡芽室町東芽室南１線 34 番地 | 425458 | 1430423 | 77 | | | | | | ○ | | | | | | | | | | | | | | | 芽室町教委 2006 | 発掘 |
| 010110 | 大成遺跡 第３地点スポット２ | 河西郡芽室町東芽室南１線 34 番地 | 425458 | 1430426 | 77 | | | | | | | | | | | | | ○ | ○ | ○ | | | ○ | | | 芽室町教委 2006 | 発掘 |
| 010111 | 札内Ｋ遺跡 | 中川郡幕別町依田 21-1 | 425433 | 1431428 | 63 | | | | | | | | | | ○ | ○ | ○ | ○ | ○ | | | | ○ | | | 幕別町教委 2008 | 発掘 |
| 010112 | 滝里７遺跡 | 芦別市滝里町 297-1 | 432654 | 1421909 | 148 | | | | | | | | | | ○ | | | | | | | | | | | 北海道埋文Ｃ 1992b | 発掘 |
| 010113 | 滝里 31 遺跡 | 芦別市滝里 268-2 | 432652 | 1421856 | 148 | | | | | | | | | | ○ | | | | | | | | | | | 北海道埋文Ｃ 1994 | 発掘 |
| 010114 | 納内３遺跡 | 深川市納内町納内 196、215 ほか | 434433 | 1421070 | 166 | | | | | | ○ | | ○ | | ○ | ○ | | | | | | | | | | 北海道埋文Ｃ 1989 | 発掘 |
| 010115 | 神居岩遺跡 | 深川市納内町営林署管轄地 | 434401 | 1421159 | 230 | | | | | | | | | | | | | | | | | | | | | | 採集 |
| 010116 | 由良Ｆ遺跡 | 岩見沢市栗沢町由良 160-1・2・5 | 430829 | 1414645 | 70 | | | | | | | | | | | ○ | | | | | | | | | | 野村崇ほか 1969 | 採集 |
| 010117 | 緑丘１遺跡 | 岩見沢市栗山町字雨煙別 181-3、182-4 | 430520 | 1414955 | 20 | | | | | | | | ○ | | | ○ | | | | | | | | | | 吉崎昌一 1958/ 野村崇ほか 1964 | 採集 |
| 010118 | 緑丘２遺跡 | 岩見沢市栗山町字雨煙別 444-1・3・4 | 430511 | 1415000 | 70 | | | | | | | | | | | | | | | | | | | | | | 採集 |
| 010119 | 士寸遺跡 | 樺戸郡新十津川町字士寸 16-15・25 | 433540 | 1415103 | 60 | | | | | | | | ○ | | | | | | | | | | | | | | 採集 |
| 010120 | 旭岡１遺跡 | 旭川市旭岡１丁目２・３・８・９ | 434720 | 1421856 | 120 | | | | | | | | ○ | | | ○ | | | | | | | | | | 斉藤武一・清杉久義 1958/ 友田哲弘 1994 | 採集 |
| 010121 | 倉沼２遺跡 | 旭川市東旭川町倉沼 138-3 | 434513 | 1423002 | 180 | | | | | | | | | | | | | | | | | | | | | | 採集 |
| 010122 | 桜岡１遺跡 | 旭川市東旭川町桜岡 173、174 | 434802 | 1422939 | 160 | | | | | | | | ○ | | | | ○ | ○ | | | | | | | | 友田哲弘 1994 | 採集 |
| 010123 | 射的山遺跡 | 旭川市永山町 16 丁目 186、238 ほか | 434825 | 1422929 | 160 | | | | | | ○ | | ○ | | | ○ | ○ | ○ | | | | | | | | 佐藤忠雄 1961 | 発掘 |
| 010124 | 末広１遺跡 | 旭川市末広８条８丁目 | 434910 | 1422247 | 160 | | | | | | | | | | | | ○ | | | | | | | | | | 採集 |
| 010125 | 末広５遺跡 | 旭川市末広７条 12 丁目 5259-1 ほか | 434922 | 1422328 | 140 | | | | | | | | | | | | | | | | | | | | | | 採集 |
| 010126 | 桜岡２遺跡 | 旭川市東旭川町東桜岡 183-4 | 434753 | 1422928 | 150 | | | | | | | | ○ | | | | ○ | ○ | | | | | | | | 友田哲弘 1994 | 採集 |
| 010127 | 桜岡３遺跡 | 旭川市東旭川町東桜岡２ | 434752 | 1423008 | 150 | | | | | | | | ○ | | | ○ | ○ | ○ | | | | | ○ | | | 赤井文人・加藤博文・友田哲弘 2004 | 発掘 |
| 010128 | 共栄７遺跡 | 旭川市神居町共栄 293 | 434246 | 1422051 | 170 | | | | | | | | | | | ○ | | | | | | | | | | 友田哲弘 1994 | 採集 |
| 010129 | 西神楽南２遺跡 | 旭川市西神楽南 14 号 151 | 434009 | 1422302 | 150 | | | | | | | | | | | | | | | | | | | | | | 採集 |
| 010130 | 末広８遺跡 | 旭川市末広７条 12 丁目 | 434927 | 1422321 | 170 | | | | | | ○ | | ○ | | | ○ | ○ | | | | | | | | | 友田哲弘 1994 | 採集 |
| 010131 | 三角山遺跡 | 旭川市東旭川町字雨煙別 10 | 434800 | 1422902 | 180 | | | | | | | | ○ | | | ○ | ○ | | | | | | | | | 友田哲弘 1994 | 採集 |
| 010132 | 桜岡５遺跡 | 旭川市東旭川町東桜岡 162-163 | 434750 | 1422951 | 150 | | | | | | ○ | | ○ | | | ○ | ○ | | | | | | ○ | | | 友田哲弘 2001 | 発掘 |
| 010133 | 桜岡６遺跡 | 旭川市東旭川町桜岡 1-7 | 434747 | 1423018 | 155 | | | | | | | | ○ | | | | | | | | | | | | | | 採集 |
| 010134 | 川西３遺跡 | 士別市中士別町 3598-1・3、3607-1 ほか | 440854 | 1422622 | 200 | | | | | | | | | | | | | | | | | | | | | | 採集 |
| 010135 | 朝日１遺跡 | 名寄市朝日 626 | 441850 | 1423253 | 125 | | | | | | ○ | | ○ | | ○ | ○ | ○ | | | | | | | | | 氏江敏文 1984 | 採集 |
| 010136 | 朝日２遺跡 | 名寄市朝日 623627-14 | 441855 | 1423253 | 125 | | | | | | | | | | | | | | | | | | | | | | 採集 |
| 010137 | 朝日３遺跡 | 名寄市朝日 536533-1 | 441852 | 1423242 | 125 | | | | | | | | | | | | | | | | | | | | | | 採集 |
| 010138 | 緑丘４遺跡 | 名寄市緑丘 205-2 | 441920 | 1422856 | 130 | | | | | | | | | | | | ○ | | | | | | | | | | 採集 |
| 010139 | 緑丘８遺跡 | 名寄市緑丘 9-2 | 442037 | 1422900 | 115 | | | | | | | | | | | | | | | | | | | | | | 採集 |
| 010140 | 旭東１遺跡 | 名寄市旭東 470-1・3、471 | 442105 | 1422925 | 150 | | | | | | ○ | | ○ | | | ○ | ○ | | | | | | | | | 山崎博信 1963 | 発掘 |
| 010141 | 旭東 16 遺跡 | 名寄市旭東 283、286-1 | 442127 | 1422904 | 120 | | | | | | | | | | | | | | | | | | | | | | 採集 |
| 010142 | 日進２遺跡 | 名寄市日進 527-12 | 442316 | 1422758 | 120 | | | △ | | | | | ○ | | ○ | ○ | ○ | | △ | | | | ○ | | | 山崎博信 1964/ 鈴木邦輝 1988 | 発掘 |
| 010143 | 日進９遺跡 | 名寄市日進 53-136269 | 442202 | 1422901 | 120 | | | | | | | | | | | | | | | | | | | | | | 採集 |
| 010144 | 内渕５遺跡 | 名寄市字内渕 39-1 | 442227 | 1422558 | 100 | | | | | | | | | | | | | | | | | | | | | | 採集 |
| 010145 | 東布礼別遺跡 | 富良野市字 1410-42・56・107 | 431846 | 1423215 | 335 | | | | | | | | | | | | ○ | | | | | | | | | | 採集 |
| 010146 | 南麓郷２遺跡 | 富良野市 6264 | 431744 | 1423229 | 340 | | | | | | | | | | | | | | | | | | | | | | 採集 |
| 010147 | 南麓郷３遺跡 | 富良野市 6211 | 431747 | 1423245 | 360 | | | | | | | | ○ | | | | | | | | | | | | | | 採集 |
| 010148 | 西麓郷５遺跡 | 富良野市 6721-1・2 | 431729 | 1423120 | | | | | | | | | | | | | ○ | | | | | | | | | | 採集 |
| 010149 | 東麓郷１遺跡 | 富良野市 6195、6204、6206、6224 | 431756 | 1423240 | 350 | | | | | | | | | | | ○ | ○ | ○ | | | | △ | ○ | | | 杉浦重信 1987 | 発掘 |
| 010150 | 東山７遺跡 | 富良野市字東山 124 | 431229 | 1422649 | 315 | | | | | | | | | | | | | | | | | | | | | | 採集 |
| 010151 | 東山 14 遺跡 | 富良野市字東山 1313-14、1323-13 | 431131 | 1422843 | 310 | | | | | | ○ | | | | | ○ | | | | | | | | | | | 採集 |
| 010152 | 嵐山２遺跡 | 上川郡鷹栖町 2717-14 | 434748 | 1421833 | 150 | | | | | | ○ | | ○ | | | | ○ | ○ | | | | | ○ | | | 北海道埋文Ｃ 1987a | 発掘 |
| 010153 | 極楽寺遺跡 | 上川郡東神楽町字東神楽 497-2 ～４ | 434103 | 1422716 | 190 | | | | | | | | | | | | | | | | | | | | | | 採集 |
| 010154 | 矢田の山遺跡 | 上川郡愛別町字金冨、字厚生 | 435444 | 1423357 | 275 | | | | | | ○ | | | | ○ | ○ | ○ | | | | | | | | | | 採集 |
| 010155 | 伊香牛Ａ遺跡 | 上川郡愛別町字愛別 751、752-1 ほか | 435248 | 1423523 | 290 | | | | | | | | | | | | | | | | | | | | | | 採集 |
| 010156 | 伊香牛Ｂ遺跡 | 上川郡愛別町字愛別 757、759-1 | 435253 | 1423500 | 270 | | | | | | | | | | | | | | | | | | | | | | 採集 |
| 010157 | 伊香牛Ｃ遺跡 | 上川郡愛別町時愛別 763-167 | 435251 | 1423445 | 270 | | | | | | | | | | | | | | | | | | | | | | 採集 |
| 010158 | 愛山二遺跡 | 上川郡愛別町道有林 770-1 | 435026 | 1424215 | 310 | | | | | | | | | | | | | | | | | | | | | | 採集 |
| 010159 | 江差牛遺跡 | 上川郡上川町字越路 90-3、818-2 ほか | 435100 | 1424254 | 300 | | | | | | ○ | | | | | ○ | ○ | | | | | | | | | 安足間文化協会 1960 | 発掘 |
| 010160 | 日東遺跡 | 上川郡上川町字日東 14-1、44-1 ほか | 435010 | 1424744 | 360 | | | | | | | | ○ | | | ○ | ○ | | | | | | ○ | | ○ | 木村英明 1983/1985/ 北海道埋文Ｃ 2000 | 発掘 |
| 010161 | 越路遺跡 | 上川郡上川町越路 989-6 | 435150 | 1424531 | 370 | | | | | | | | | | | | | | | | | | | | | 都竹一衛 1966 | 発掘 |
| 010162 | 菊水遺跡 | 上川郡上川町字菊水 | 435006 | 1424524 | 390 | | | | | | | | | | | ○ | | | | | | | | | | 中谷良弘 1978 | 採集 |
| 010163 | 白川遺跡 | 上川郡上川町字白川 339 | 434808 | 1425105 | 390 | | | | | | | | | | | ○ | | | | | | | | | | 中谷良弘 1978 | 採集 |
| 010164 | 江差牛２遺跡 | 上川郡上川町字越路 813-2・3・5・6 | 435115 | 1424231 | 300 | | | | | | | | | | | | | | | | | | | | | | 採集 |
| 010165 | 白川２遺跡 | 上川郡上川町字白川 192-2 | 434745 | 1425159 | 600 | | | | | | | | | | | | | | | | | | | | | | 採集 |
| 010166 | 北瑛遺跡 | 上川郡美瑛町字ウバクベツ 780-5 ほか | 433633 | 1422847 | 230 | | | | | | ○ | | ○ | | | ○ | ○ | | | | | | | | | 斉藤武一 1960/ 旭川工高郷土研 1966 | 発掘 |
| 010167 | 字莫別坂遺跡 | 上川郡美瑛町字莫別坂 1280-2311 | 433600 | 1422843 | 255 | | | | | | | | | | | | | | | | | | | | | | 採集 |
| 010168 | 双葉遺跡 | 上川郡美瑛町字美瑛原野 51-1 | 433112 | 1423313 | 350 | | | | | | | | | | | | | | | | | | | | | | 採集 |
| 010169 | 福美沢遺跡 | 上川郡美瑛町字平和 4428-2 | 433230 | 1422831 | 290 | | | | | | | | | | | ○ | | | | | | | | | | | 採集 |
| 010170 | 落合１遺跡 | 空知郡南富良野町字落合 427、428 | 430713 | 1424045 | 425 | | | | | | | | ○ | | | | | | | | | | | | | 高橋稔一 1969 | 発掘 |
| 010171 | 三笠１遺跡 | 上川郡和寒町字三笠 74-3 | 440042 | 1422438 | 150 | | | | | | | | | | | ○ | | | | | | | | | | | 採集 |
| 010172 | 南丘遺跡 | 上川郡和寒町字南丘 20、22、23 | 435926 | 1422543 | 150 | | | | | | ○ | | | | △ | | | | | | | | | | | | 採集 |
| 010173 | 佐藤遺跡 | 上川郡下川町北町 439、440、441 | 441837 | 1423719 | | | | | | | | | ○ | | | ○ | | | | | | | | | | 大沼忠春 1985/ 下川町教委 1993 | 採集 |
| 010174 | 高瀬遺跡 | 上川郡下川町北町 496、497-1 ほか | 441844 | 1423736 | 152 | | | ○ | | | | ○ | ○ | | | ○ | ○ | | | | | | ○ | | | 山崎博信 1979 | 発掘 |
| 010175 | モサンル遺跡 | 上川郡下川町一の橋 954-1・2 ほか | 441911 | 1424344 | | | | ○ | | | | ○ | | | | ○ | ○ | | | | | | ○ | | | 上野秀一編 1981/ 芹沢長介編 1983 | 発掘 |
| 010176 | 浅野遺跡 | 上川郡下川町渓和 5、8-2、12 | 441737 | 1423950 | 120 | | | | | | | | ○ | | | | | | | | | | | | | 大沼忠春 1985 | 採集 |
| 010177 | 二の橋遺跡 | 上川郡下川町二の橋 721、722 ほか | 441831 | 1424217 | | | | | | | ○ | | ○ | | | | | | | | | | | | | 大沼忠春 1985 | 採集 |
| 010178 | 幸成遺跡 | 上川郡下川町一の橋 43、48-2 ほか | 441845 | 1424329 | 190 | | | | | | | | ○ | | | | | | | | | | | | | 大沼忠春 1985 | 採集 |
| 010179 | 北町Ｃ遺跡 | 上川郡下川町上名寄 2501-1 ほか | 441841 | 1423658 | 175 | | | ○ | | | ○ | | ○ | | ○ | ○ | ○ | | | | | | | | | 大沼忠春 1985 | 分布 |
| 010180 | シカリベツ遺跡 | 上川郡下川町一の橋 631-1 ～４ | 441912 | 1424550 | | | | | | | | | | | | | ○ | | | | | | | | | 大沼忠春 1985 | 採集 |
| 010181 | 桜ヶ丘遺跡 | 上川郡下川町西町 1026-2、1045-1 ほか | 441725 | 1423759 | 163 | | | | | | | | ○ | | | ○ | ○ | | | | | | ○ | | | 鈴木邦輝編 1986 | 発掘 |
| 010182 | 二の橋２遺跡 | 上川郡下川町二の橋 1146、1148 ほか | 441841 | 1424249 | 195 | | | | | | | | ○ | | | ○ | ○ | | | | | | | | | 大沼忠春 1985 | 採集 |

| ID | 遺跡名 | 所在地 | 緯度 | 経度 | 標高 | ナイフ形石器 | 台形石器 | 斧形石器 | 剥片尖頭器 | 角錐状石器 | 槍先形尖頭器 | 両面調整石器 | 細石刃・細石核 | 神子柴型石斧 | 有茎尖頭器 | 掻器・削器 | 彫器 | 砥石 | 叩石 | 台石 | 礫器 | 草創期土器 | ブロック | 礫群・配石 | 炭化物集中 | 文献 | 調査歴 |
|---|---|---|---|---|---|---|---|---|---|---|---|---|---|---|---|---|---|---|---|---|---|---|---|---|---|---|
| 010183 | ルベ A 遺跡 | 上川郡下川町一の橋 1015、1017-1・2 | 441914 | 1424312 | 185 | | | | | | | | | | | | | | | | | | | | 大沼忠春 1985 | 分布 |
| 010184 | 北町伊藤遺跡 | 上川郡下川町北町 736、737、748 ほか | 441828 | 1423932 | 180 | | | | | | | ○ | | | | | | | | | | | | | 大沼忠春 1985 | 採集 |
| 010185 | 幸成 2 遺跡 | 上川郡下川町一の橋 1088、1041、1042 | 441918 | 1424322 | 195 | | | | | | ○ | | | | | | | | | | | | | | 下川町教委 1993 | 採集 |
| 010186 | 上名寄 1 遺跡 | 上川郡下川町上名寄 2135-1・2、2136 | 441830 | 1423349 | 155 | | | | | | ○ | | | | | | | | | | | | | | 下川町教委 1993 | 採集 |
| 010187 | 川向 2 遺跡 | 上川郡下川町上名寄 3018、3031-1 ほか | 441856 | 1423646 | 150 | | | | | | | | | | | | | | | | | | | | 下川町教委 1993 | 採集 |
| 010188 | 南町遺跡 | 上川郡下川町南町 500、505 ～ 509 | 441729 | 1423817 | 165 | | | | | | | | ○ | | | | | | | | | | | | 下川町教委 1993 | 採集 |
| 010189 | 三の橋 2 遺跡 | 上川郡下川町三の橋 426、427、523 | 441809 | 1423939 | 155 | | | | | | | | | | | | | | | | | | | | 下川町教委 1993 | 採集 |
| 010190 | 三の橋 3 遺跡 | 上川郡下川町三の橋 521、北町 39 | 441813 | 1423926 | 150 | | | | | | | | | | | ○ | | | | | | | | | 下川町教委 1993 | 採集 |
| 010191 | 珊瑠川向遺跡 | 上川郡下川町珊瑠 431、443、453 | 442032 | 1424001 | 170 | | | | | | | | | | | | | | | | | | | | 下川町教委 1993 | 採集 |
| 010192 | 幸成 3 遺跡 | 上川郡下川町一の橋 93 | 441847 | 1424357 | 195 | | | | | | | | ○ | | | | | | | | | | | | 下川町教委 1993 | 採集 |
| 010193 | 二の橋 3 遺跡 | 上川郡下川町二の橋 949952 | 441832 | 1424233 | 190 | | | | | | | | | | | | | | | | | | | | | 採集 |
| 010194 | 二の橋 4 遺跡 | 上川郡下川町二の橋 1169 | 441832 | 1424233 | 190 | | | | | | | | | | | | | | | | | | | | 下川町教委 1993 | 採集 |
| 010195 | 三の橋 4 遺跡 | 上川郡下川町三の橋 383、385-1 ～ 3 | 441757 | 1423943 | 150 | | | | | | | | | | | | | | | | | | | | | 採集 |
| 010196 | 西町 1 遺跡 | 上川郡下川町西町 793、上名寄 368 ほか | 441806 | 1423658 | 140 | | | | | | ○ | | ○ | | ○ | ○ | ○ | | | | | | ○ | | 今井真司 1999 | 発掘 |
| 010197 | 前サンル 1 遺跡 | 上川郡下川町珊瑠 248、249、250 | 442009 | 1423924 | 165 | | | | | | ○ | | | | | ○ | | | | | | | | | 北海道埋文 C 2007b | 発掘 |
| 010198 | 本郷 2 遺跡 | 留萌郡小平町字本郷 77、86-1 ほか | 435944 | 1414335 | 10 | | | | | | | | ○ | | | | | | | | | | | | | 採集 |
| 010199 | 天瑞寺裏遺跡 | 留萌郡小平町字本郷、字沖内 | 435939 | 1414343 | 28 | | | | | | | | ○ | | | | | | | | | | | | 福士廣士 1991 | 採集 |
| 010200 | 豊別 1 遺跡 | 稚内市大字声問村国有林 35 林班 | 451407 | 1415859 | 120 | | | | | | ○ | | ○ | | | ○ | ○ | | | | | | | | 新岡武彦・佐藤和利 1977 | 採集 |
| 010201 | 豊別 2 遺跡 | 稚内市大字声問村国有林 36 林班 | 451341 | 1415804 | 100 | | | | | | | | ○ | | | | | | | | | | | | 新岡武彦・佐藤和利 1977 | 採集 |
| 010202 | 豊別 3 遺跡 | 稚内市大字声問村国有林 36 林班 | 451334 | 1415814 | 115 | | | | | | | | | | | ○ | | | | | | | | | 新岡武彦・佐藤和利 1977 | 採集 |
| 010203 | 豊別 4 遺跡 | 稚内市大字声問村国有林 36 林班 | 451330 | 1415803 | 100 | | | | | | | | | | | ○ | | | | | | | | | 新岡武彦・佐藤和利 1977 | 採集 |
| 010204 | 豊別 5 遺跡 | 稚内市大字声問村国有林 33 林班 | 451533 | 1415827 | 120 | | | | | | | | | | | ○ | | | | | | | | | 新岡武彦・佐藤和利 1977 | 採集 |
| 010205 | 豊別 6 遺跡 | 稚内市大字声問村国有林 31・33 林班 | 451501 | 1415721 | 140 | | | | | | | | | | | | ○ | | | | | | | | 新岡武彦・佐藤和利 1977 | 採集 |
| 010206 | 豊別 7 遺跡 | 稚内市大字声問村国有林 35 林班 | 451416 | 1415854 | 130 | | | | | | | | ○ | | | | | | | | | | | | 新岡武彦・佐藤和利 1977 | 採集 |
| 010207 | タツニウシュナイ遺跡 | 稚内市大字声問村国有林 1314 林班 | 451854 | 1415613 | 130 | | | | | | | | ○ | | | | | | | | | | | | | |
| 010208 | 豊別 8 遺跡 | 稚内市大字声問村国有林 36 林班 | 451352 | 1415834 | 145 | | | | | | ○ | | | | | | | | | | | | | | 新岡武彦・佐藤和利 1977 | 採集 |
| 010209 | 豊別 9 遺跡 | 稚内市大字声問村国有林 36 林班 | 451352 | 1415813 | 130 | | | | | | | | ○ | | | | | | | | | | | | 新岡武彦・佐藤和利 1977 | 採集 |
| 010210 | 豊別 10 遺跡 | 稚内市大字声問村国有林 35・36 林班 | 451404 | 1415831 | 135 | | | | | | | | ○ | | | | | | | | | | | | 新岡武彦・佐藤和利 1977 | 採集 |
| 010211 | 豊別 11 遺跡 | 稚内市大字声問村国有林 34 林班 | 451446 | 1415912 | 150 | | | | | | | | | | | | ○ | | | | | | | | 新岡武彦・佐藤和利 1977 | 採集 |
| 010212 | 豊別 12 遺跡 | 稚内市大字声問村国有林 34 林班 | 451455 | 1415936 | 180 | | | | | | | | ○ | | | | | | | | | | | | 新岡武彦・佐藤和利 1977 | 採集 |
| 010213 | 猿払神社遺跡 | 宗谷郡猿払村猿払 127-129 | 451537 | 1421210 | 15 | | | | | | | | | | | | | | | | | | | | | 採集 |
| 010214 | 浅茅野遺跡 | 宗谷郡猿払村浅茅野台地 2683-1 ほか | 451029 | 1421800 | 15 | | | | | | | | ○ | | | ○ | ○ | | | | | | | | 山崎博信 1969 | 発掘 |
| 010215 | 豊平遺跡 | 枝幸郡中頓別町字豊平 50 | 445119 | 1421223 | 80 | | | | | | | | | | | | | | | | | | | | | 採集 |
| 010216 | 寿 33 線遺跡 | 枝幸郡中頓別町字寿 101、101-3 | 445854 | 1421737 | 20 | | | | | | | | | | | | ○ | | | | | | | | | 採集 |
| 010217 | パンケナイ 1 遺跡 | 枝幸郡枝幸町歌登パンケナイ 5145-1 ほか | 445159 | 1423027 | 60 | | | | | | | | | | | ○ | | | | | | | | | | 採集 |
| 010218 | パンケナイ 2 遺跡 | 枝幸郡枝幸町歌登パンケナイ 5145-2 ～ 5 | 445151 | 1423009 | 60 | | | | | | | | | | | ○ | | | | | | | | | | 採集 |
| 010219 | ペンケナイ 2 遺跡 | 枝幸郡枝幸町歌登東歌登 6096-1 | 445025 | 1422944 | 20 | | | | | | ○ | | | | | | | | | | | | | | | 採集 |
| 010220 | ペンケナイ 6 遺跡 | 枝幸郡枝幸町歌登東歌登 582-2 ほか | 444857 | 1422922 | 50 | | | | | | ○ | ○ | ○ | | | ○ | | | | | | | | | | 採集 |
| 010221 | オフンタルマナイ遺跡 | 枝幸郡枝幸町歌登大奮 2827-1 ほか | 444413 | 1423425 | 140 | | | | | | | | | | | | | | | | | | | | | 採集 |
| 010222 | タツカラウシナイ遺跡 | 枝幸郡枝幸町歌登豊沃 4604 ほか | 444443 | 1423821 | 120 | | | | | | | ○ | | | | | ○ | | | | | | | | | 採集 |
| 010223 | 知床尺忍小学校裏遺跡 | 礼文郡礼文町大字香深村字シレトコマナイ | 451631 | 1410220 | 30 | | | | | | | | | | | | | | | | | | | | | 採集 |
| 010224 | 栄町キャンプ場遺跡 | 利尻郡利尻富士町鷲泊字栄町 227 | 451412 | 1411314 | 40 | | | | | | | | | | | | ○ | | | | | | | | 岡田淳子 1978 | 採集 |
| 010225 | 母子里 1 遺跡 | 雨竜郡幌加内町字母子里 8352 | 442113 | 1421649 | 310 | | | | | | ○ | | ○ | | | | | | | | | | | | 野村崇 1977 | 採集 |
| 010226 | 母子里 2 遺跡 | 雨竜郡幌加内町字母子里 9112、9115 | 442037 | 1421656 | 367 | | | | | | | ○ | | | | | | | | | | | | | 野村崇 1977 | 採集 |
| 010227 | 山軽台地遺跡 | 枝幸郡浜頓別町字頓別原野、字頓別 | 450847 | 1422028 | 8 | | | | | | | | ○ | | | | | | | | | | | | 平川善祥 1995/ 高倉純・出穂雅実 1998 | 採集 |
| 010228 | モケウニ沼北岸遺跡 | 宗谷郡猿払村浅茅野台地 342-215 ほか | 451255 | 1421555 | 13 | | | | | | | | | | | | | | | | | | | | 高倉純・出穂雅実 1998 | 採集 |
| 010229 | ポン仁達内遺跡 | 枝幸郡浜頓別町字ポン仁達内 | 450646 | 1421745 | 15 | | | | | | | | | | | ○ | | | | | | | | | 平川善祥 1995/ 高倉純・出穂雅実 1998 | 採集 |
| 010230 | 宇曽丹 1 遺跡 | 枝幸郡浜頓別町字宇曽丹 | 450350 | 1422037 | 20 | | | | | | ○ | | ○ | | | ○ | | | | | | | | | 高倉純・出穂雅実 1998 | 採集 |
| 010231 | エポト川東岸遺跡 | 枝幸郡浜頓別町字豊寒別 | 450610 | 1422417 | 38 | | | | | | | | | | | | | | | | | | | | 高倉純・出穂雅実 1998 | 採集 |
| 010232 | 安別 2 遺跡 | 枝幸郡浜頓別町字安別 | 450853 | 1421517 | 12 | | | | | | | | | | ○ | | | | | | | | | | 高倉純・出穂雅実 1998 | 採集 |
| 010233 | 母子里 3 遺跡 | 雨竜郡幌加内町字母子里 | 442224 | 1421529 | 367 | | | | | | | | ○ | | | ○ | | | | | | | | | 野村崇 1977 | 採集 |
| 010234 | ルベの沢遺跡 | 上川郡下川町一の橋 1017-1・2 | 441926 | 1424253 | 190 | | | | | | | | | | | ○ | | | | | | | | | 高倉純・出穂雅実・鶴丸俊明 2004 | 発掘 |
| 010235 | 東町遺跡 | 上川郡和寒町字東町 162-1、163-1 | 440136 | 1422519 | 145 | | | | | | | | ○ | | | | | | | | | | | | 北海道埋文 C 2000b | 発掘 |
| 010236 | 日向遺跡 | 士別市多寄町 4176-1 | 441500 | 1422130 | 120 | | | | | | | | | | | ○ | ○ | | | | | | | | 兼重達男 1969 | 採集 |
| 010237 | 嵐山遺跡 | 上川郡鷹栖町 138 林班し小林班 | 434716 | 1421841 | | | | | | | | | | | ○ | | ○ | | | | | | | | 斉藤傑 1968 | 発掘 |
| 010238 | 北方野草園遺跡 | 上川郡鷹栖町 | 434727 | 1421820 | | | | | | | | | ○ | | | | | | | | | | | | 友田哲弘 1994 | 採集 |
| 010240 | 美利河 1 遺跡 A 地点 | 瀬棚郡今金町字美利河 | 422837 | 1401225 | 160 | | | | | | | | | | | | | | | | | | ○ | ○ | 北海道埋文 C 1985b | 発掘 |
| 010241 | 美利河 1 遺跡 B 地点 | 瀬棚郡今金町字美利河 | | | | | | | | | | | | | | | | | | | | | | | | 発掘 |
| 010242 | 美利河 1 遺跡 C 地点 | 瀬棚郡今金町字美利河 | | | | | | | | | | | | | | | | | | | | | | | | 発掘 |
| 010243 | 美利河 1 遺跡 D 地点 | 瀬棚郡今金町字美利河 | 422634 | 1401207 | 133 | | | | ○ | | ○ | ○ | ○ | | ○ | ○ | ○ | | ○ | | ○ | | ○ | | 今金町教委 2001/2002 | 発掘 |
| 010244 | 美利河 1 遺跡 E 地点 | 瀬棚郡今金町字美利河 | | | | | | | | | | | | | | | | | | | | | | | | 発掘 |
| 010245 | 美利河 1 遺跡 K 地点 | 瀬棚郡今金町字美利河 | | | | | | | | | | | | | | | | | | | | | | | 宮尾亨 1997 | 発掘 |
| 010246 | 美利河 2 遺跡 | 瀬棚郡今金町字美利河 | 422858 | 1401305 | 160 | | | | | | | | | | | | | | | | | | | | 北海道埋文 C 1985b | 採集 |
| 010247 | 美利河 3 遺跡 | 瀬棚郡今金町字美利河 | | | | | | | | | | | | | | | | | | | | | | | | 発掘 |
| 010248 | 神丘 2 遺跡 A 群 | 瀬棚郡今金町字神丘 | 422517 | 1395851 | 38 | | | | | | ○ | | ○ | | | ○ | ○ | | ○ | ○ | ○ | | ○ | | 今金町教委 1990 | 発掘 |
| 010249 | 神丘 2 遺跡 B 群 | 瀬棚郡今金町字神丘 | 422517 | 1395851 | 38 | ○ | | ○ | | | | | | | | ○ | | | | | | | ○ | | 今金町教委 1990 | 発掘 |
| 010250 | 神丘 7 遺跡 | 瀬棚郡今金町字神丘 | 422552 | 1395948 | 50 | | | | | | | | ○ | | | | ○ | | | | | | | | 今金町教委 1989 | 採集 |
| 010251 | 神丘 8 遺跡 | 瀬棚郡今金町字神丘 | 422521 | 1395906 | 43 | | | | | | | | ○ | | | | ○ | | | | | | | | 今金町教委 1989 | 採集 |
| 010252 | 神丘 9 遺跡 | 瀬棚郡今金町字神丘 | 422525 | 1395855 | 43 | | | | | | | | | | | ○ | ○ | | | | | | | | 今金町教委 1989 | 採集 |
| 010253 | 神丘 19 遺跡 | 瀬棚郡今金町字神丘 | 422614 | 1395952 | 63 | | | | | | | ○ | | | | | | | | | | | | | 今金町教委 1989 | 採集 |
| 010254 | 神丘 20 遺跡 | 瀬棚郡今金町字神丘 | 422655 | 1395958 | 80 | | | | | | ○ | | | | | | | | | | | | | | 今金町教委 1989 | 採集 |
| 010255 | 鈴岡 1 遺跡 | 瀬棚郡今金町字鈴岡 | 422716 | 1395905 | 85 | | | | | | | | ○ | | | | | | | | | | | | 今金町教委 1989 | 採集 |
| 010256 | 中里 2 遺跡 | 瀬棚郡今金町字中里 | 422457 | 1400816 | 90 | | | | | | | | | | | | | | | | | | | | 今金町教委 1989 | 採集 |
| 010257 | 花石 1 遺跡 | 瀬棚郡今金町字花石 | 422559 | 1400941 | 55 | | | | | | | | | | | | | | | | | | | | 今金町教委 1989 | 採集 |
| 010258 | 花石 3 遺跡 | 瀬棚郡今金町字花石 | 422452 | 1400919 | 113 | | | | | | | | | | | | ○ | | | | | | | | 今金町教委 1989 | 採集 |
| 010259 | 桔梗 2 遺跡 | 函館市桔梗町 | 414946 | 1404412 | 40 | | ○ | | | | | ○ | ○ | | | | ○ | | | | | | ○ | | 北海道埋文 C 1988b/ 函館市教委 2008 | 発掘 |
| 010260 | 石川 1 遺跡 | 函館市石川町 | 414959 | 1404415 | 40 | | | | | | ○ | ○ | ○ | | | ○ | ○ | | | ○ | ○ | | | | 北海道埋文 C 1988a | 発掘 |
| 010261 | 仙台野遺跡 | 爾志郡乙部町字姫川 | 415902 | 1401244 | 95 | | | | | | | | | | | | | | | | | | | | 乙部町教委 1976 | 採集 |
| 010262 | 富里 B 遺跡 | 檜山郡厚沢部町字富里 | 415213 | 1402222 | | | | | | | | | | | | | | | | | | | | | 松橋純吉・笹浪甲衛・松崎水穂 1972 | 採集 |
| 010263 | 富里 4 遺跡 | 檜山郡厚沢部町字富里 | 415140 | 1402255 | 60 | | | | | | | | | | | | | | | | | | | | 木村アヤ子 1975 | 採集 |
| 010264 | 湯の里 3 遺跡 | 上磯郡知内町字湯の里 | 413603 | 1402004 | 22 | | | | | | | | | | | | | | | | | | | | 北海道埋文 C 1986 | 発掘 |
| 010265 | 湯の里 4 遺跡 | 上磯郡知内町字湯の里 | 413603 | 1402008 | 33 | | ○ | | | | ○ | ○ | ○ | | ○ | ○ | ○ | | ○ | ○ | | | ○ | | 北海道埋文 C 1985a | 発掘 |
| 010266 | 大関校庭遺跡 | 山越郡八雲町上八雲 | 421720 | 1400924 | 73 | | | | | | ○ | ○ | ○ | | | ○ | ○ | | ○ | ○ | | | ○ | | 八雲町教委 1993 | 発掘 |
| 010267 | 上八雲 1 (トワルベツ) 遺跡 | 山越郡八雲町上八雲 | 421728 | 1400859 | 75 | | | | | | | | | | | | | | | | | | | | 吉崎昌一 1961/ 千代肇・岩本義雄 1975 | 発掘 |
| 010268 | 上八雲 2 遺跡 | 山越郡八雲町上八雲 | 421708 | 1400908 | | | | | | | | | | | | | | | | | | | | | 千代肇・岩本義雄 1975 | 採集 |
| 010269 | ナンマッカ遺跡 | 山越郡八雲町上八雲 | 421652 | 1400752 | 105 | | | | | | | | | | | ○ | | | | | | | | | | 採集 |
| 010270 | 上八雲 4 遺跡 | 山越郡八雲町上八雲 | 421651 | 1400918 | 100 | | | | | | | | | | | | | | | | | | | | | 採集 |
| 010271 | 上八雲 5 遺跡 | 山越郡八雲町上八雲 | 421660 | 1400906 | 60 | | | | | | | | | | | | | | | | | | | | | 採集 |
| 010272 | 上八雲 6 遺跡 | 山越郡八雲町上八雲 | 421723 | 1400912 | | | | | | | | | | | | | | | | | | | | | 千代肇・岩本義雄 1975 | 採集 |
| 010273 | 富咲遺跡 | 山越郡八雲町富咲 | 421758 | 1400923 | 63 | | | | | | | | | | | | | | | | | | | | 千代肇・岩本義雄 1975 | 採集 |
| 010280 | 釜谷 4 遺跡 | 上磯郡木古内町字釜谷 | 414314 | 1403244 | | | | | | | | | | | | | | | | | | | | | 木古内町教委 1991 | |
| 010281 | 新道 4 遺跡 | 上磯郡木古内町字建川 | 413953 | 1402513 | 15 | | | | | | | | | | | | | | | | | | | | 北海道埋文 C 1988c | |

| ID | 遺跡名 | 所在地 | 緯度 | 経度 | 標高 | ナイフ形石器 | 台形石器 | 斧形石器 | 剥片尖頭器 | 角錐状石器 | 槍先形尖頭器 | 両面調整石器 | 細石刃・細石核 | 神子柴型石斧 | 有茎尖頭器 | 掻器・削器 | 彫器 | 砥石 | 叩石 | 台石 | 礫器 | 草創期土器 | ブロック | 礫群・配石 | 炭化物集中 | 文献 | 調査歴 |
|---|---|---|---|---|---|---|---|---|---|---|---|---|---|---|---|---|---|---|---|---|---|---|---|---|---|---|---|
| 010282 | 四十九里沢Ａ遺跡 | 檜山郡上ノ国町字勝山 | 414821 | 1400552 | 35 | ○ | | | | | | | | | | | | | | | | | | | | 松崎水穂・寺崎康史 2004 | 採集 |
| 010283 | 桂岡遺跡 | 小樽市桂岡町 | 430834 | 1410846 | 60 | | | | | | | | | | | | | | | | | | | | | | |
| 010284 | 伍助沢３遺跡 | 小樽市塩谷 | 431202 | 1405654 | | | | | | | | | | | | | | | | | | | | | | | |
| 010285 | 湯別７遺跡 | 寿都郡寿都町字湯別町下湯別 | 424503 | 1401605 | 40 | | | | | | | | | | | | | | | | | | | | | | |
| 010286 | 樽岸遺跡 | 寿都郡黒松内町字五十嵐 | 424348 | 1401603 | 70 | | | | | | | | | ○ | | | | | | | | | | | | 函館博物館 1956 | 発掘 |
| 010287 | 目名１遺跡 | 寿都郡黒松内町字目名 | 424129 | 1401707 | 35 | | | | | | ○ | | | | | ○ | | | | | | | | | | 大場利夫ほか 1963/ 黒松内町教委 1991 | |
| 010288 | 目名２遺跡 | 寿都郡黒松内町字目名 | 424222 | 1401756 | 18 | | | | | | | | ○ | | | ○ | ○ | | | | | | | | | 黒松内町教委 1991 | 採集 |
| 010289 | 北作開４遺跡 | 寿都郡黒松内町字北作開 | | | | | | | | | ○ | | | | | | | | | | | | | | | 黒松内町教委 1991 | 採集 |
| 010290 | 南作開１遺跡 | 寿都郡黒松内町字南作開 | 424428 | 1401809 | | | | | | | | | | | ○ | | | | | | | | | | | 黒松内町教委 1991 | 採集 |
| 010291 | 白炭１遺跡 | 寿都郡黒松内町字白炭 | | | | | | | | | | | | | | | | | | | | | | | | 黒松内町教委 1991 | 採集 |
| 010292 | 白炭２遺跡 | 寿都郡黒松内町字白炭 | 424256 | 1401921 | 90 | | | | | | | | | | | | | | | | | | | | | 黒松内町教委 1991 | 採集 |
| 010293 | 目名３遺跡 | 寿都郡黒松内町字目名 | 424117 | 1401711 | | | | | | | | | | | | | | | | | | | | | | 黒松内町教委 1991 | 採集 |
| 010294 | 目名５遺跡 | 寿都郡黒松内町字目名 | 424046 | 1401744 | 40 | | | | | | | | ○ | | | | | | | | | | | | | 黒松内町教委 1991 | 採集 |
| 010295 | 黒松内４遺跡 | 寿都郡黒松内町字黒松内 | | | | | | | | | | | ○ | | | ○ | | | | | | | | | | 黒松内町教委 1991 | 採集 |
| 010296 | 添別１遺跡 | 寿都郡黒松内町字添別 | 424050 | 1401638 | 55 | | | | | | | | | | | | | | | | | | | | | 黒松内町教委 1991 | 採集 |
| 010297 | 西ノ沢１遺跡 | 寿都郡黒松内町字西ノ沢 | 423943 | 1401807 | 58 | | | | | | | | ○ | | | | | | | | | | | | | 黒松内町教委 1991 | 採集 |
| 010298 | 熱郛原野３遺跡 | 寿都郡黒松内町字熱郛原野 | 423958 | 1402219 | 65 | | | | | | ○ | ○ | | | | ○ | | | | | | | | | | 黒松内町教委 1991 | 採集 |
| 010299 | 西熱郛原野２遺跡 | 寿都郡黒松内町字西熱郛原野 | | | | | | | | | ○ | | | | | ○ | | | | | | | | | | 黒松内町教委 1991 | 採集 |
| 010300 | 西熱郛原野４遺跡 | 寿都郡黒松内町字西熱郛原野 | | | | | | | | | | | | | | | | | | | | | | | | 黒松内町教委 1991 | 採集 |
| 010301 | 熱郛３遺跡 | 寿都郡黒松内町字熱郛 | | | | | | | | | | ○ | | | | | | | | | | | | | | 黒松内町教委 1991 | 採集 |
| 010302 | 歌才１遺跡 | 寿都郡黒松内町字歌才 | 423751 | 1402033 | 115 | | | | | | | | ○ | | | ○ | ○ | | | | | | | | | 黒松内町教委 1991 | 採集 |
| 010303 | 歌才３遺跡 | 寿都郡黒松内町字歌才 | 423734 | 1401950 | 95 | | | | | | | | | | | | | | | | | | | | | 黒松内町教委 1991 | 採集 |
| 010304 | 赤井川１遺跡 | 寿都郡黒松内町字赤井川 | 423958 | 1402401 | 70 | | | | | | | | | | | | | | | | | | | | | | |
| 010305 | 昆布西１遺跡 | 磯谷郡蘭越町字昆布町 | 424752 | 1403501 | 50 | | | | | | | | ○ | | | | | | | | | | | | | 児玉作左衛門・大場利夫 1957 | |
| 010306 | 立川１遺跡 | 磯谷郡蘭越町字立川 | 424518 | 1403446 | 110 | | | | | | ○ | | ○ | | ○ | ○ | ○ | | | | | | | | | 函館博物館 1960 | 発掘 |
| 010307 | 立川２遺跡 | 磯谷郡蘭越町字立川 | 424442 | 1403431 | 150 | | | | | | | | | | | | | | | | | | | | | | |
| 010308 | 昆布西２遺跡 | 磯谷郡蘭越町字昆布町 | 424759 | 1403435 | 90 | | | | | | | | | | | | | | | | | | | | | | |
| 010309 | 桜ヶ丘１遺跡 | 虻田郡ニセコ町字富士見 | 424827 | 1404119 | 145 | | | | | | | | | | | | | | | | | | | | | 児玉作左衛門・大場利夫 1957 | 発掘 |
| 010310 | 第２ルベシベ川左岸遺跡 | 虻田郡ニセコ町字宮田 | 424651 | 1404032 | 161 | | | | | | | | | | | | | | | | ○ | | | | | | 採集 |
| 010311 | 西富遺跡 | 虻田郡ニセコ町字西富 | 424739 | 1403615 | 70 | | | | | | ○ | | ○ | | | ○ | ○ | | | | | | | | | | |
| 010312 | 藤山９遺跡 | 虻田郡ニセコ町字ニセコ | 424857 | 1403833 | 125 | | | | | | ○ | | | | | ○ | ○ | | | | | | | | | | |
| 010313 | 大沢の川右岸遺跡 | 虻田郡ニセコ町字ニセコ | | | | | | | | | ○ | | | | | | ○ | | | | | | | | | 児玉作左衛門・大場利夫 1957 | 発掘 |
| 010314 | 相馬９遺跡 | 虻田郡ニセコ町字西富 | 424735 | 1403730 | 140 | | | | | | | | ○ | | | | | | | | | | | | | 篠原正男 1983 | 採集 |
| 010315 | 相馬 11 遺跡 | 虻田郡ニセコ町字西富 | 424725 | 1403743 | 145 | | | | | | | | | | | ○ | | | | | | | | | | 篠原正男 1983 | 採集 |
| 010316 | 宮田１遺跡 | 虻田郡ニセコ町字富川 | 424724 | 1404019 | 145 | | | | | | | | | | | | | | | | | | | | | 篠原正男 1983 | 採集 |
| 010317 | 宮田７遺跡 | 虻田郡ニセコ町字宮田 | 424620 | 1404050 | 175 | | | | | | | | ○ | | | ○ | | | | | | | | | | 篠原正男 1983 | 採集 |
| 010318 | 緑岡４遺跡 | 虻田郡真狩村緑岡 | 424548 | 1404631 | 250 | | | | | | ○ | | | | | ○ | | | | | | | | | | | |
| 010319 | 三豊１遺跡 | 虻田郡留寿都村字三豊 | 424255 | 1404943 | 290 | | | | | | | | | | | | | | | | | | | | | | |
| 010320 | 黒田１遺跡 | 虻田郡留寿都村字黒田 | 424156 | 1405146 | 330 | | | | | | | | | | | | | | | | | | | | | | |
| 010321 | 峠下遺跡 | 虻田郡倶知安町字峠下 | 425527 | 1404409 | | | | | | | | | ○ | | | | ○ | | | | | | | | | 名取武光・松下亘 1961a | 発掘 |
| 010322 | 扶桑遺跡 | 虻田郡倶知安町字扶桑 | 425618 | 1404829 | 250 | | | | | | | | | | | | | | | | | | | | | | |
| 010323 | 学校平遺跡 | 虻田郡倶知安町字旭 | 425410 | 1404107 | 365 | | | | | | | | ○ | | | | | | | | | | | | | | |
| 010324 | 峠下２遺跡 | 虻田郡倶知安町字峠下 | 425511 | 1404354 | 250 | | | | | | | | | | | ○ | | | | | | | | | | | |
| 010325 | 瑞穂遺跡 | 虻田郡倶知安町字出雲 | 425605 | 1404736 | 260 | | | | | | | ○ | ○ | | | | ○ | | | | | | | | | | |
| 010326 | 高見遺跡 | 虻田郡倶知安町字高見 | 425609 | 1404522 | 205 | | | | | | | | | | | | | | | | | | | | | | |
| 010327 | 末広遺跡 | 虻田郡倶知安町字末広 | 425757 | 1404608 | 205 | | | | | | | | | | | | | | | | | | | | | | |
| 010328 | 峠下３遺跡 | 虻田郡倶知安町字峠下 | 425540 | 1404336 | | | | | | | | | | | | | | | | | | | | | | | |
| 010329 | 峠下４遺跡 | 虻田郡倶知安町字峠下 | 425459 | 1404255 | 260 | | | | | | | | | | | | | | | | | | | | | | |
| 010330 | 上リヤムナイ遺跡 | 岩内郡共和町梨野舞納 | 425951 | 1403236 | 25 | | | | | | | | | | | | | | | | | | | | | | |
| 010331 | 小沢遺跡 | 岩内郡共和町国富 | 425843 | 1403924 | 45 | | | | | | | | | | | | | | | | | | | | | | |
| 010332 | リヤムナイ川左岸１遺跡 | 岩内郡共和町発足 | 430115 | 1403460 | 15 | | | | | | | | | | | | | | | | | | | | | | |
| 010333 | リヤムナイ川左岸２遺跡 | 岩内郡共和町発足 | 430107 | 1403453 | 18 | | | | | | | | | | | | | | | | | | | | | | |
| 010334 | 尾根内１遺跡 | 余市郡仁木町尾根内 | 430225 | 1404747 | 140 | | | | | | | | | | | | | | | | | | | | | 木村英明 1978 | 発掘 |
| 010335 | 尾根内２遺跡 | 余市郡仁木町尾根内 | 430222 | 1404820 | 160 | | | | | | | | | | | ○ | | | | | | | | | | 木村英明 1978 | 発掘 |
| 010336 | 尾根内３遺跡 | 余市郡仁木町尾根内 | 430221 | 1404754 | 140 | | | | | | | | | | | | | | | | | | | | | 木村英明 1978 | 発掘 |
| 010337 | 尾根内４遺跡 | 余市郡仁木町尾根内 | 430221 | 1404740 | 140 | | | | | | | | | | | | | | | | | | | | | 木村英明 1978 | 発掘 |
| 010338 | 上山道遺跡 | 余市郡仁木町大江３丁目 | 430358 | 1404245 | 119 | | | | | | | | | | | | | | | | | | | | | | |
| 010339 | マクンベツ遺跡 | 余市郡仁木町銀山１丁目 | 430304 | 1404250 | 110 | | | | | | | | | | | | | | | | | | | | | | |
| 010340 | 板小屋沢遺跡 | 余市郡赤井川村字日の出 | 430628 | 1404920 | 200 | | | | | | | | ○ | | | ○ | | | | | | | | | | 木村英明 1978 | 発掘 |
| 010341 | 館巌沢遺跡 | 余市郡赤井川村字日の出 | 430551 | 1404854 | 155 | | | | | | | | | | | ○ | ○ | | | | | | | | | 木村英明 1978 | 発掘 |
| 010342 | 日の出遺跡 | 余市郡赤井川村字日の出 | 430641 | 1404916 | 199 | | | | | | | | | | | | | | | | | | | | | 木村英明 1978 | 発掘 |
| 010343 | 曲川遺跡 | 余市郡赤井川村字曲川 | 430250 | 1404934 | 169 | | | | | | ○ | | | | | | | | | | | | | | | 名取武光・松下亘 1959/1961b | 発掘 |
| 010344 | 都遺跡 | 余市郡赤井川村字都 | 430319 | 1404935 | 214 | | | | | | ○ | ○ | ○ | | | ○ | ○ | | | | | | | | | 木村英明 1978/ 北海道埋文Ｃ 1999 | 発掘 |
| 010345 | 日の出２遺跡 | 余市郡赤井川村字日の出 | 430637 | 1404902 | 220 | | | | | | | | | | | | | | | | | | | | | 木村英明 1978 | 発掘 |
| 010346 | 日の出３遺跡 | 余市郡赤井川村字日の出 | 430628 | 1404933 | 220 | | | | | | | | | | | | | | | | | | | | | 木村英明 1978 | 発掘 |
| 010347 | 日の出４遺跡 | 余市郡赤井川村字日の出 | 430611 | 1404925 | 165 | | | | | | | | | | | | | | | | | | | | | 木村英明 1978 | 発掘 |
| 010348 | 館巌沢２遺跡 | 余市郡赤井川村字日の出 | 430548 | 1404840 | 140 | | | | | | | | | | | | | | | | | | | | | | |
| 010349 | 日の出６遺跡 | 余市郡赤井川村字日の出 | 430551 | 1404960 | | | | | | | | | | | | | | | | | | | | | | 木村英明 1978 | 発掘 |
| 010350 | 赤井川２遺跡 | 余市郡赤井川村字赤井川 | 430535 | 1405014 | 180 | | | | | | | | | | | | | | | | | | | | | 木村英明 1978 | |
| 010351 | 赤井川３遺跡 | 余市郡赤井川村字赤井川 | 430537 | 1404955 | 168 | | | | | | | | | | | | | | | | | | | | | 木村英明 1978 | |
| 010352 | 赤井川５遺跡 | 余市郡赤井川村字赤井川 | 430524 | 1404951 | 162 | | | | | | | | | | | | | | | | | | | | | 木村英明 1978 | |
| 010353 | 池田２遺跡 | 余市郡赤井川村字池田 | 430529 | 1404709 | 192 | | | | | | | | | | | | | | | | | | | | | 木村英明 1978 | |
| 010354 | 池田５遺跡 | 余市郡赤井川村字池田 | 430506 | 1404730 | 167 | | | | | | | | | | | | | | | | | | | | | | |
| 010355 | 富田１遺跡 | 余市郡赤井川村字富田 | 430419 | 1404920 | 147 | | | | | | | | ○ | | | | | | | | | | | | | 木村英明 1978 | |
| 010356 | 富田２遺跡 | 余市郡赤井川村字富田 | 430417 | 1404933 | | | | | | | ○ | ○ | ○ | | | ○ | ○ | | | | | | | | | 木村英明 1978 | |
| 010357 | 都２遺跡 | 余市郡赤井川村字富田、字都 | 430338 | 1404956 | 235 | | | | | | | | | | | | | | | | | | | | | | |
| 010358 | 曲川２遺跡 | 余市郡赤井川村字曲川 | 430236 | 1404924 | 157 | | | | | | | | | | | ○ | ○ | | | | | | | | | | |
| 010359 | 曲川３遺跡 | 余市郡赤井川村字曲川 | 430229 | 1404902 | 180 | | | | | | | | | | | | ○ | | | | | | | | | | |
| 010360 | 曲川４遺跡 | 余市郡赤井川村字曲川 | 430241 | 1404827 | 145 | | | | | | | ○ | | | | | | | | | | | | | | 木村英明 1978 | |
| 010361 | 曲川５遺跡 | 余市郡赤井川村字曲川 | 430244 | 1404921 | 148 | | | | | | | | ○ | | | | | | | | | | | | | | |
| 010362 | 富田８遺跡 | 余市郡赤井川村字富田 | 430439 | 1404919 | 170 | | | | | | | | | | | | | | | | | | | | | | |
| 010363 | 日の出 10 遺跡 | 余市郡赤井川村字日の出 | 430559 | 1404920 | 148 | | | | | | | | | | | | | | | | | | | | | | |
| 010364 | 赤井川 18 遺跡 | 余市郡赤井川村字赤井川 | 430540 | 1404830 | 151 | | | | | | | | | | | | | | | | | | | | | | |
| 010367 | 静川 14 遺跡Ｂ地区 | 苫小牧市字静川 | 424034 | 1414920 | 18 | | | | | | | | | | | | ○ | | | | | | | | | 宮夫靖夫 2002 | 発掘 |
| 010368 | 静川５遺跡 | 苫小牧市字静川 | 423946 | 1414843 | | | | | | | | | ○ | | | | ○ | | | | | | | | | 大泉博嗣ほか 1998 | 発掘 |
| 010369 | 中島松６遺跡 | 恵庭市中島松防風林 | 425631 | 1413536 | | | | | | | | | ○ | | | | | | | | | | | | | 松谷純一 1988 | 発掘 |
| 010370 | ユカンボシ E5 遺跡 | 恵庭市戸磯 | | | | | | | | | | | ○ | | | | ○ | | | | | | | | | 上屋真一 1994 | 発掘 |
| 010371 | ユカンボシ E10 遺跡 | 恵庭市戸磯 | 425225 | 1413653 | 18 | | | | | | | | ○ | | | ○ | | | | | | | ○ | | | 越田賢一郎・末田正卓 1998 | 発掘 |
| 010372 | ユカンボシ E4 遺跡 | 恵庭市戸磯 | 425229 | 1413623 | 20 | | | | | | | | | | | | ○ | | | | | | | | | 鬼柳彰・田才雅彦ほか 1992 | 発掘 |
| 010373 | 茂漁４遺跡 | 恵庭市恵央町 | 425334 | 1413411 | 34 | | | | | | | | ○ | | | ○ | | | | | | | | | | 松谷純一 1997 | 発掘 |
| 010374 | 美沢１遺跡 | 苫小牧市字美沢 | 424615 | 1414117 | 25 | | | | | | | | | | | ○ | | | | | | | | | | 北海道教委 1979 | 発掘 |
| 010375 | 美々５遺跡 | 千歳市美々 | 424622 | 1414121 | 16 | | | | | | | | | | | | | | | | | | | | | 北海道教委 1979 | 発掘 |

| ID | 遺跡名 | 所在地 | 緯度 | 経度 | 標高 | ナイフ形石器 | 台形石器 | 斧形石器 | 剥片尖頭器 | 角錐状石器 | 槍先形尖頭器 | 両面調整石器 | 細石刃・細石核 | 神子柴型石斧 | 有茎尖頭器 | 掻器・削器 | 彫器 | 石鏃 | 石刃 | 台石 | 礫器 | 草創期土器 | ブロック | 礫群・配石 | 炭化物集中 | 文献 | 調査歴 |
|---|---|---|---|---|---|---|---|---|---|---|---|---|---|---|---|---|---|---|---|---|---|---|---|---|---|---|
| 010376 | 美沢 10 遺跡 | 苫小牧市字美沢 | 424718 | 1414101 | 22 | | | | | | | | | | | | | | | | | ○ | | | 野中一宏ほか 1987 | 発掘 |
| 010377 | 美々 4 遺跡 | 千歳市美々 | 424623 | 1414112 | 16 | | | | | | | | | | | | | | | | | | | | 森田知忠ほか 1985 | 発掘 |
| 010378 | 美沢 3 遺跡 | 苫小牧市字美沢 | 424614 | 1414141 | 25 | | | | | | | | | | | | | | | | | ○ | | | 遠藤香澄ほか 1990 | 発掘 |
| 010379 | 美々 8 遺跡 | 千歳市美々 | 424631 | 1414060 | 27 | | | | | | | | | | | | | | | | | | | | 千葉英一ほか 1988 | 発掘 |
| 010380 | ユカンボシ C15 遺跡 | 恵庭市戸磯 | 425253 | 1413836 | 12 | | | | | | ○ | | ○ | | ○ | ○ | | | | | | | | | 西田茂・三浦正人ほか 1999 | 発掘 |
| 010381 | キウス 7 遺跡 | 千歳市中央 | 425239 | 1414339 | 48 | | | | | | | | ○ | | | ○ | ○ | | | | | ○ | | | 皆川洋一・笠原興 1998 | 発掘 |
| 010382 | キウス 5 遺跡 C 地区 | 千歳市中央 | 425245 | 1414314 | 20 | | | ○ | | | | | ○ | | | ○ | ○ | | | | | ○ | | | 熊谷仁志・鎌田望ほか 1998 | 発掘 |
| 010383 | 丸子山遺跡 En-a 層上面 | 千歳市中央 | 425154 | 1414222 | 16 | | | | | | | | ○ | ○ | | ○ | ○ | | | | | ○ | | | 田村俊之 1994 | 発掘 |
| 010384 | 丸子山遺跡 En-a 層下位 | 千歳市中央 | 425154 | 1414222 | 16 | | | | | | | | | | | ○ | ○ | | | | | | | ○ | 田村俊之 1994 | 発掘 |
| 010385 | メボシ川 2 遺跡 | 千歳市根志越 | 424952 | 1414013 | 11 | | | | | | | ○ | ○ | ○ | ○ | ○ | ○ | | | | | ○ | | | 田村俊之 1983 | 発掘 |
| 010386 | 祝梅上層遺跡 | 千歳市祝梅 | 424937 | 1414039 | 22 | | | | | | | | ○ | | | ○ | ○ | | | | | | | | 吉崎昌一 1977 | 発掘 |
| 010387 | オサツ 2 遺跡 | 千歳市長都 | 425224 | 1413848 | 8 | | | | | | | ○ | ○ | | | ○ | ○ | | | | | ○ | | | 鈴木信 1996 | 発掘 |
| 010388 | オルイカ 2 遺跡 | 千歳市中央 | 425142 | 1414241 | 15 | | | | | | | ○ | ○ | | | ○ | ○ | | | | ○ | ○ | | | 佐川俊一・和泉田毅ほか 2003 | 発掘 |
| 010389 | 柏台 1 遺跡 | 千歳市柏台 | 424904 | 1414055 | 20 | | | | | | | | ○ | | | ○ | ○ | | ○ | ○ | ○ | ○ | ○ | | 福井淳一ほか 1999 | 発掘 |
| 010390 | オサツ 16 遺跡 A 地区 | 千歳市長都 | 425045 | 1413501 | 50 | | | | | | | | ○ | | | ○ | ○ | | | | | ○ | | | 大島秀俊 1997 | 発掘 |
| 010391 | オサツ 16 遺跡 B 地区 | 千歳市長都 | 425045 | 1413501 | 50 | | | | | | | ○ | ○ | | | ○ | ○ | | | | | ○ | | | 大島秀俊 1997 | 発掘 |
| 010392 | オサツ 16 遺跡 G 地区 | 千歳市長都 | 425045 | 1413501 | 50 | | | | | | | | ○ | | | ○ | | | | | | ○ | | | 大島秀俊・谷岡康孝 1998 | 発掘 |
| 010393 | 祝梅下層遺跡 | 千歳市祝梅 | 424920 | 1414041 | 27 | | ○ | | | | | | | | | ○ | | | | | | ○ | | ○ | 吉崎昌一 1974 | 発掘 |
| 010394 | 川上 B 遺跡 | 登別市青葉町 | 422355 | 1410447 | 18 | | | | | | | | ○ | | ○ | | | | | | | | | | 畑宏明ほか 1983 | 発掘 |
| 010395 | S354 遺跡 | 札幌市白石区本通 | 430301 | 1412410 | 20 | | | | | | | | ○ | | | | | | | | | | | | 加藤邦雄・上野秀一・羽賀憲二 1982 | 発掘 |
| 010396 | T464 遺跡 | 札幌市豊平区羊ヶ丘 | 430030 | 1412456 | 67 | | | | | | | | | | | | ○ | | | | | | | | 加藤邦雄・上野秀一・羽賀憲二 1984 | 発掘 |
| 010397 | 上幌内モイ遺跡 | 勇払郡厚真町字幌内 | 424615 | 1415955 | 68 | | | | | | | | ○ | | | ○ | ○ | | | | | ○ | ○ | ○ | 小野哲也 2004 | 発掘 |
| 010398 | イルエカシ遺跡 | 沙流郡平取町字ニ風谷 | 423859 | 1420954 | 60 | | | | | | | | ○ | | | | | | | | | | | | 鶴丸俊明ほか 1989 | 発掘 |
| 010399 | 岡春部 2 遺跡 | 沙流郡日高町字富岡 | 425123 | 1422546 | 270 | | | | | | | | | | | | | | | | | | | | | |
| 010400 | ウシャップ 7 遺跡 | 沙流郡日高町字日高 | 425248 | 1422554 | 280 | | | | | | | | | | | | | | | | | | | | | |
| 010401 | 富岡 8 遺跡 | 沙流郡日高町字富岡 | 425153 | 1422533 | 250 | | | | | | | | | | | | | | | | | | | | | |
| 010402 | 富岡 1 遺跡 | 沙流郡日高町字富岡 | 425103 | 1422510 | 240 | | | | | | | | | | | | | | | | | | | | | |
| 010403 | 富岡 6 遺跡 | 沙流郡日高町字富岡 | 425141 | 1422529 | 260 | | | | | | | | | | | | | | | | | | | | | |
| 010404 | 遠浅 6 遺跡 | 勇払郡早来町字遠浅 | 424338 | 1414537 | 16 | | | | | | | | | | | | | | | | | | | | 工藤肇 2001 | |
| 010405 | 忍路土場遺跡 D 地区 | 小樽市忍路 2 丁目 | 431202 | 1405226 | 18 | | | | | | | | | | ○ | | | | | | | | | | 種市幸生・田才雅彦ほか 1989 | 発掘 |
| 010406 | キウス 4 遺跡 | 千歳市中央 | 425255 | 1414240 | 15 | | | | | | | | | | | ○ | | | | | | | | | 熊谷仁志・笠原興ほか 1999 | 発掘 |
| 010407 | モンガク B 遺跡 | 余市郡仁木町東町 10 丁目 | 430913 | 1404725 | 20 | | | | | | | | ○ | | | | | | | | | | | | 田才雅彦ほか 1990 | |
| 010408 | 御蔵岱遺跡 | 檜山郡厚沢部町字新栄 | 415403 | 1401854 | 35 | | | | | | | | | | | | | | | | | | | | | |
| 010409 | 大原 1 遺跡 | 洞爺湖町大原 | 423952 | 1405031 | 305 | | | | | | | ○ | ○ | | | | | | | | | | | | | |
| 010410 | 祝梅川上田遺跡 | 千歳市祝梅 | 425024 | 1414135 | 13 | | | | | | | ○ | ○ | | | ○ | ○ | | | | | ○ | | | 皆川洋一・山田和史 2007 | 発掘 |
| 010411 | アンカリトー 7 遺跡 | 千歳市祝梅 | 425046 | 1414156 | 14 | | | ○ | | | | ○ | ○ | | | ○ | ○ | ○ | ○ | | | ○ | | | | 発掘 |
| 010412 | 北陽遺跡 | 北見市仁頃町 641 | 435412 | 1435331 | 130 | | | | | | | | ○ | | | ○ | ○ | | | | | | | | 鶴丸俊明 1981 | 発掘 |
| 010413 | 本沢 1 遺跡 | 北見市本沢 506-1・2,519-1・2 | 434857 | 1434537 | 195 | | | | | | | | ○ | | | ○ | ○ | | | | | | | | 大井晴男・久保勝範 1972/ 鶴丸俊明 1981 | 発掘 |
| 010414 | 柏木 3 遺跡 | 北見市柏木 6-11 | 434907 | 1434934 | 120 | | | | | | | | | | | | | | | | | | | | | |
| 010415 | 大正 1 遺跡 | 北見市若葉 7 丁目 2-1 | 434823 | 1435050 | 130 | | | | | | | | ○ | | | | ○ | | | | | | | | 大井晴男 1963/ 大場利夫・松下亘 1965 | 発掘 |
| 010416 | 大正 2 遺跡 | 北見市大正 56-1 ～ 9,58-8,59-1 | 434822 | 1435036 | 110 | | | | | | | | | | | | ○ | | | | | | | | | |
| 010417 | 大正 5 遺跡 | 北見市大正 378-1,379-1 | 434914 | 1435020 | 120 | | | | | | | | | | | ○ | ○ | | | | | | | | | |
| 010418 | 若葉 1 遺跡 | 北見市若葉 4 丁目 5-5 | 434829 | 1435112 | 180 | | | | | | | | ○ | | | | ○ | | | | | | | | | |
| 010419 | 北進遺跡 | 北見市北進町 74-1・2,31-15 | 434819 | 1435227 | 106 | | | | | | | | ○ | | | ○ | ○ | | | | | | | | 久保勝範・菅野友世 1980/ 太田敏量 1998 | 発掘 |
| 010420 | 中本遺跡 | 北見市北進町 30-1, 高栄東町 1 丁目 | 434822 | 1435244 | 100 | | | | | | | | ○ | | | | | | | | | | | | 加藤晋平・桑原護 1969/ 久保勝範 1971 | 発掘 |
| 010421 | 美芳町遺跡 | 北見市美芳町 4 丁目 1 | 434821 | 1435301 | 100 | | | | | | | | | | | ○ | ○ | | | | | | | | | |
| 010422 | 寿町遺跡 | 北見市寿町 6 丁目 1-1 | 434832 | 1435257 | 110 | | | | | | | | | | | ○ | | | | | | | | | | |
| 010423 | 公園町遺跡 | 北見市公園町 142-5,147-1・5 | 434904 | 1435441 | 75 | | | | | | | | | | | | ○ | | | | | | | | | |
| 010424 | 小泉 3 遺跡 | 北見市文京町 645-1 ほか、曙町 665-1 | 434934 | 1435437 | 90 | | | | | | | | | | | ○ | ○ | | | | | | | | | |
| 010425 | 小泉 4 遺跡 | 北見市柏陽町 592-3, 612-3 ほか | 434915 | 1435442 | 75 | | | | | | | | ○ | | | ○ | | | | | | | | | | |
| 010426 | 北光 4 遺跡 | 北見市北光 540-1 | 434636 | 1435141 | 95 | | | | | | | | | | | ○ | ○ | | | | | | | | | |
| 010427 | 北光 5 遺跡 | 北見市北光 538-1 | 434632 | 1435138 | 93 | | | | | | | | ○ | | | ○ | | | | | | | | | 鶴丸俊明 1981 | 採集 |
| 010428 | 北光 6 遺跡 | 北見市北光 464-1,466-1 | 434634 | 1435150 | 90 | | | | | | | | ○ | | | | | | | | | | | | | |
| 010429 | 北光 7 遺跡 | 北見市北光 520-1,521,522 | 434629 | 1435144 | 95 | | | | | | | | ○ | | | ○ | ○ | | | | | | | | | |
| 010430 | 北上 1 遺跡 | 北見市北上 865,866,868,882,883,884 | 434623 | 1435143 | 90 | | | | | | | | ○ | | | | | | | | | | | | | |
| 010431 | 北上 2 遺跡 | 北見市北上 402-1,403-4 | 434606 | 1435121 | 96 | | | | | | | | ○ | | | ○ | ○ | | | | | | | | 鶴丸俊明 1981 | 採集 |
| 010432 | 北上 3 遺跡 | 北見市北上 984-1・2, 985-2 ほか | 434601 | 1435118 | 90 | | | | | | | | ○ | | | | | | | | | | | | | |
| 010433 | 広郷遺跡 | 北見市広郷 278,279-1・2, 342-1 | 434618 | 1435009 | 115 | | | | | | | | ○ | | | | ○ | | | | | | | | 北見市教委ほか 1962/ 久保勝範 1971 | 発掘 |
| 010434 | 広郷 2 遺跡 | 北見市広郷 42-1,1010,1010-1 | 434641 | 1435051 | 100 | | | | | | | | ○ | | | | | | | | | | | | | |
| 010435 | 広郷 3 遺跡 | 北見市広郷 298-1,312,316 ～ 320 ほか | 434638 | 1435012 | 115 | | | | | | | | ○ | | | ○ | | | | | | | | | | |
| 010436 | 広郷 4 遺跡 | 北見市広郷 326-1,327-1,328-1・2 ほか | 434636 | 1434936 | 130 | | | | | | | | ○ | | | ○ | ○ | | | | | | | | 鶴丸俊明 1981 | 発掘 |
| 010437 | 広郷 5 遺跡 | 北見市広郷 586-1,611 | 434626 | 1434911 | 140 | ○ | | | | | | | | | | ○ | ○ | | | | | | | | | |
| 010438 | 広郷 6 遺跡 | 北見市広郷 883-1・2,885-3,887 | 434619 | 1434819 | 150 | | | | | | | | ○ | | | | ○ | | | | | | | | 鶴丸俊明 1981 | 発掘 |
| 010439 | 広郷 7 遺跡 | 北見市広郷 915,916-2,917-1 | 434546 | 1434825 | 140 | | | | | | | | | | | ○ | ○ | | | | | | | | | |
| 010440 | 広郷 8 遺跡 | 北見市広郷 958 | 434448 | 1434819 | 125 | ○ | | | | | | | | | | ○ | | | | | | | | | 宮宏明 1984/1985/1986 | 発掘 |
| 010441 | 広郷 9 遺跡 | 北見市広郷 950-1, 951-1, 963-2 | 434455 | 1434828 | 120 | | | | | | | | | | | ○ | ○ | | | | | | | | | |
| 010442 | 広郷 11 遺跡 | 北見市広郷 793,799 | 434520 | 1434857 | 120 | | | | | | | | | | | ○ | ○ | | | ○ | | | | | 鶴丸俊明 1981 | 発掘 |
| 010443 | 広郷 13 遺跡 | 北見市広郷 673-1, 674-1 | 434513 | 1434923 | 120 | | | | | | | | | | | ○ | | | | | | | | | | |
| 010444 | 広郷 16 遺跡 | 北見市広郷 408-1・3 | 434528 | 1435011 | 105 | | | | | | | | ○ | | | | | | | | | | | | | |
| 010445 | 広郷 17 遺跡 | 北見市広郷 206-1 ～ 5 | 434533 | 1435030 | 100 | | | | | | | | ○ | | | | | | | | | | | | | |
| 010446 | 広郷 18 遺跡 | 北見市広郷 582-1, 583, 591, 592-1 | 434623 | 1434937 | 130 | | | | | | | | ○ | | | ○ | | | | | | | | | 久保勝範・太田敏量・菅野友世 1980 | 発掘 |
| 010447 | 広郷 19 遺跡 | 北見市広郷 586-1, 587 | 434625 | 1434922 | 135 | | | | | | | | ○ | | | ○ | ○ | | | | | | | | 鶴丸俊明 1981 | 発掘 |
| 010448 | 広郷 20 遺跡 | 北見市広郷 580-1・2,581-1,570-1 | 434618 | 1434933 | 130 | | | | | | | | ○ | | | ○ | ○ | | | | | | | | 久保勝範・太田敏量・菅野友世 1980 | 発掘 |
| 010449 | 北上台地遺跡 | 北見市北上 1021 ほか、広郷 129-1 ほか | 434552 | 1435103 | 96 | | | | | | | | ○ | | | ○ | ○ | | | | | | | | 宮宏明 1988 | 発掘 |
| 010450 | 豊地 1 遺跡 | 北見市豊地 205, 209, 443 ほか | 434720 | 1435002 | 115 | | | | | | | | | | | ○ | ○ | | | | | | | | | |
| 010451 | 豊地 2 遺跡 | 北見市豊地 411-1・2, 413-1 ほか | 434717 | 1434953 | 110 | | | | | | | | | | | ○ | ○ | | | | | | | | | |
| 010452 | 豊地 3 遺跡 | 北見市豊地 406-1 ～ 3, 407-1・2・4 | 434713 | 1434939 | 110 | | | | | | | | | | | ○ | | | | | | | | | | |
| 010453 | 豊地 6 遺跡 | 北見市豊地 610-1 | 434711 | 1434858 | 140 | | | | | | | | | | | ○ | | | | | | | | | 鶴丸俊明 1981 | 発掘 |
| 010454 | 豊地 8 遺跡 | 北見市豊地 657-1・4・5 | 434728 | 1434839 | 240 | | | | | | | | | | | ○ | | | | | | | | | | |
| 010455 | 美園遺跡 | 北見市美園 379,392-1・5 | 434658 | 1434620 | 160 | | | | | | | | | | | ○ | ○ | | | | | | | | | |
| 010456 | 美園高台 1 遺跡 | 北見市美園 739-1・2,740-1 | 434647 | 1434554 | 170 | | | | | | | | ○ | | | ○ | ○ | | | | | | | | | |
| 010457 | 美園高台 2 遺跡 | 北見市美園 740-1,741-2 ～ 4 | 434644 | 1434537 | 175 | | | | | | | | ○ | | | ○ | ○ | | | | | | | | | |
| 010458 | 豊田遺跡 | 北見市豊田 102-1・2 | 434719 | 1434446 | 140 | | | | | | | | | | | | | | | | | | | | 吉崎昌一 1955/ 久保勝範 1971 | 発掘 |
| 010459 | 吉井沢遺跡 | 北見市西相内 92 | 434654 | 1434123 | 195 | | | | | | | | ○ | | | ○ | | | | | | | | | 鶴丸俊明 1981 | 発掘 |
| 010460 | 別着沢遺跡 | 北見市常川 1015,1016,1018-1・2 | 434347 | 1434933 | 130 | | | | | | | | ○ | | | ○ | ○ | | | | | | | | 久保勝範 1971/ 鶴丸俊明 1981 | 発掘 |
| 010461 | 金比羅神社下遺跡 | 北見市常川 317-1・3・4,319-3 ～ 6 | 434432 | 1435059 | 110 | | | | | | | | ○ | | | ○ | | | | | | | | | 鶴丸俊明 1981 | 採集 |
| 010462 | 常川遺跡 | 北見市常川 3-1・4・5,4-1 | 434508 | 1435151 | 90 | | | | | | | | ○ | | | | | | | | | | | | 大場利夫・大谷良夫 1959 | 発掘 |
| 010463 | 開成 1 遺跡 | 北見市開成 102-1 | 434505 | 1435219 | 100 | | | | | | | | ○ | | | | | ○ | | | | | | | 北海道北見市 1979 | 発掘 |
| 010464 | 開成 3 遺跡 | 北見市開成 98 | 434504 | 1435227 | 115 | | | | | | | | ○ | | | ○ | | | | | | | | | 北海道北見市 1979/ 鶴丸俊明 1981 | 発掘 |
| 010465 | 開成 4 遺跡 | 北見市開成 19-1 ～ 3・5 ～ 7 ほか | 434521 | 1435216 | 90 | | | | | | | | ○ | | | | | | | | | | | | | |
| 010466 | 開成 9 遺跡 | 北見市開成 406,406-1,410-1,413-1 ほか | 434413 | 1435328 | 120 | | | | | | | | ○ | | | | | | ○ | | | | | | | |
| 010467 | 南丘 4 遺跡 | 北見市南丘 3,4,9-1 ～ 3,10, 若松 124-1 | 434642 | 1435445 | 190 | | | | | | | | ○ | | | ○ | | | ○ | | | | | | 太田敏量 2000 | 発掘 |

| ID | 遺跡名 | 所在地 | 緯度 | 経度 | 標高 | ナイフ形石器 | 台形石器 | 斧形石器 | 剥片尖頭器 | 角錐状石器 | 槍先形尖頭器 | 両面調整石器 | 細石刃・細石核 | 神子柴型石斧 | 有茎尖頭器 | 掻器・削器 | 彫器 | 砥石 | 叩石 | 台石 | 礫器 | 草創期土器 | ブロック | 礫群・配石 | 炭化物集中 | 文献 | 調査歴 |
|---|---|---|---|---|---|---|---|---|---|---|---|---|---|---|---|---|---|---|---|---|---|---|---|---|---|---|---|
| 010468 | 若松２遺跡 | 北見市若松 635,636,652-1,653,654 | 434511 | 1435527 | 150 | | | | | | | | | | | ○ | | | | | | | | | | | |
| 010469 | 川東９遺跡 | 北見市川東 467,471-1・2,472,488 | 434820 | 1435621 | 80 | | | | | | | | | | | ○ | | | | | | | | | | | |
| 010470 | 川東 10 遺跡 | 北見市川東 482-1 ～ 7,483,484-1 ほか | 434829 | 1435635 | 100 | | | | | | | | | | | ○ | | | | | | | | | | 鶴丸俊明 1981 | 発掘 |
| 010471 | 川東 11 遺跡 | 北見市川東 519-1・3・4,520-1 ほか | 434850 | 1435649 | 70 | | | | | | | | | | | | | | | | | | | | | | |
| 010472 | 川東羽田遺跡 | 北見市川東 498-1・2,514,516-1 | 434841 | 1435638 | 85 | | | | | | | | | | | | | | | | | | | | | | |
| 010473 | 常川３遺跡 | 北見市常川 1041,1042-1,1043-1 | 434349 | 1434946 | 110 | | | | | | | | ○ | | | ○ | | | | | | | | | | | |
| 010474 | コムケ湖岸遺跡 | 紋別市沼の上 11-1・2 | 441531 | 1432927 | 10 | | | | | | | | | | | | ○ | | | | | | | | | | |
| 010475 | 元町２遺跡 | 美幌町元町 55-1 | 434923 | 1440339 | 20 | | | | | | | | ○ | | | ○ | ○ | | | | | | | | | 荒生健志・小林敬 1986 | 発掘 |
| 010476 | 元町３遺跡 | 美幌町元町 42-1,43,44-1 ～ 3 | 434922 | 1440557 | 30 | | | | | | | | ○ | | ○ | ○ | ○ | | | | | | | | | 荒生健志 1988a/b | 発掘 |
| 010477 | 豊岡７遺跡 | 美幌町字豊岡 261-1,266-1・3 ほか | 435006 | 1440107 | 180 | | | | | | | ○ | ○ | | | ○ | ○ | | | | | | | | | 小野基・出穂雅実・髙倉純 2002 | 発掘 |
| 010478 | みどり１遺跡 | 美幌町字美禽 287-1 ～ 5 ほか | 435047 | 1440539 | 15 | | | | | | | | | | | | | | | | | | | | | | |
| 010479 | 報徳１遺跡 | 美幌町字報徳 253,254-1,255-2 ほか | 435106 | 1440828 | 45 | | | | | | | | | | | | | | | | | | | | | | |
| 010480 | みどり５遺跡 | 美幌町字美禽 328-1 | 435051 | 1440534 | 70 | | | | | | | | | | | | | | | | | | | | | | |
| 010481 | 高野５遺跡 | 美幌町字高野 106 | | | | | | | | | | | | | | | | | | | | | | | | | |
| 010482 | 緑町遺跡 | 津別町字緑町 9-1 ほか , 字達美 267 | 434205 | 1440111 | 88 | | | | | | | | | | | | | | | | | | | | | | |
| 010483 | 双葉１遺跡 | 津別町字双葉 16-1 ～ 3 | 433954 | 1440107 | 110 | | | | | | | | | | | | | | | | | | | | | | |
| 010484 | 美都遺跡 | 津別町字美都 414,416-1 | 433934 | 1440451 | 155 | | | | | | | | | | | | | | | | | | | | | | |
| 010485 | 北登４遺跡 | 北見市端野町北登 291 | 435518 | 1435247 | | | | | | | | | | | | | | | | | | | | | | | |
| 010486 | 北登５遺跡 | 北見市端野町北登 245 | 435556 | 1435354 | 80 | | | | | | | | | | | | | | | | | | | | | | |
| 010487 | 北登７遺跡 | 北見市端野町北登 240 | 435610 | 1435357 | 130 | | | | | | | | | | | | | | | | | | | | | | |
| 010488 | 北登８遺跡 | 北見市端野町北登 235-14 | 435610 | 1435331 | 80 | | | | | | | | | | | | | | | | | | | | | | |
| 010489 | 忠志３遺跡 | 北見市端野町忠志 259-2 | 435550 | 1435750 | | | | | | | | | | | | | | | | | | | | | | | |
| 010490 | 一区５遺跡 | 北見市端野町一区 483 | 435245 | 1435829 | | | | | | | | | | | | | | | | | | | | | | | |
| 010492 | 三区３遺跡 | 北見市端野町三区 713-4 | 435101 | 1435541 | | | | | | | | | ○ | | | | | | | | | | | | | | |
| 010493 | 川向 20 遺跡 | 北見市端野町川向 303 ほか | 434854 | 1435709 | | | | | | | | | | | | | | | | | | | | | | | |
| 010494 | 協和５遺跡 | 北見市端野町協和 721 | 435125 | 1435821 | | | | | | | | | | | | | | | | | | | | | | | |
| 010495 | 協和 14 遺跡 | 北見市端野町協和 84 | 435050 | 1435748 | | | | | | | | | | | | | | | | | | | | | | | |
| 010496 | 協和 15 遺跡 | 北見市端野町協和 225 | 435108 | 1435826 | | | | | | | | | | | | ○ | | | | | | | | | | | |
| 010497 | 緋牛内４遺跡 | 北見市端野町緋牛内 1201 | 435432 | 1440319 | | | | | | | | | | | | | | | | | | | | | | | |
| 010498 | 緋牛内 11 遺跡 | 北見市端野町緋牛内 697-1 | 435210 | 1440226 | | | | | | | | | | | | | | | | | | | | | | | |
| 010499 | 北登 10 遺跡 | 北見市端野町北登 235-5 | 435559 | 1435340 | 75 | | | | | | | | | | | | | | | | | | | | | | |
| 010500 | 弥生１遺跡 | 訓子府町字弥生 93-10 | 434544 | 1434403 | 180 | | | | | | | | | | | | | | | | | | | | | | |
| 010501 | 弥生２遺跡 | 訓子府町字弥生 94-3 | 434545 | 1434407 | 180 | | | | | | | | | | | ○ | | | | | | | | | | | |
| 010502 | 弥生４遺跡 | 訓子府町字弥生 114-1 | 434553 | 1434444 | 160 | | | | | | | | | | | | | | | | | | | | | | |
| 010503 | 福野４遺跡 | 訓子府町字福野 347-2 | 434642 | 1434607 | 180 | | | | | | | | | | | | | | | | | | | | | | |
| 010504 | 福野５遺跡 | 訓子府町字福野 356-4 | 434638 | 1434549 | 180 | | | | | | | | | | | | | | | | | | | | | | |
| 010505 | 福野６遺跡 | 訓子府町字福野 356-2・3 | 434641 | 1434539 | 155 | | | | | | | | | | | | | | | | | | | | | | |
| 010506 | 福野８遺跡 | 訓子府町字福野 139-1 | 434554 | 1434545 | 160 | | | | | | | | | | | ○ | | | | | | | | | | | |
| 010507 | 福野 10 遺跡 | 訓子府町字福野 110-1 | 434556 | 1434621 | 160 | | | | | | | | | | | ○ | | | | | | | | | | | |
| 010508 | 福野 13 遺跡 | 訓子府町字福野 286-3 | 434616 | 1434727 | 150 | | | | | | | | | | | | | | | | | | | | | | |
| 010509 | 福野 14 遺跡 | 訓子府町字福野 28-1 | 434544 | 1434550 | 150 | | | | | | | | ○ | | | | | | | | | | | | | | |
| 010510 | 日出２遺跡 | 訓子府町字日出 297-7・8,298-1・2 | 434521 | 1434801 | 140 | | | | | | | | | | | | | | | | | | | | | | |
| 010511 | 日出４・５遺跡 | 訓子府町字日出 216 | 434430 | 1434710 | 130 | | | | | | | | | | | | | | | | ○ | | | | | 橋爪実 1981 | 発掘 |
| 010512 | 日出６遺跡 | 訓子府町字日出 218-1 | 434437 | 1434708 | 140 | | | | | | | | | | | | | | | | | | | | | | |
| 010513 | 日出７遺跡 | 訓子府町字日出 298-1・2 | 434527 | 1434758 | 140 | | | | | | | | | | | ○ | | | | | | | | | | | |
| 010514 | 日出 11 遺跡 | 訓子府町字日出 227 | 434438 | 1434731 | 125 | | | | | | | | | | | ○ | | | | | | | | | | 橋爪実 1985 | 発掘 |
| 010515 | 日出 12 遺跡 | 訓子府町字日出 219-1 | 434437 | 1434717 | 130 | | | | | | | | | | | ○ | | | | | | | | | | | |
| 010516 | 日出 13 遺跡 | 訓子府町字日出 238 | 434441 | 1434740 | 130 | | | | | | | ○ | | | | ○ | | | | | | | | | | | |
| 010517 | 柏丘２遺跡 | 訓子府町字柏丘 18-1 | 434416 | 1434628 | 143 | | | | | | | | | | | | | | | | | | | | | | |
| 010518 | 柏丘５遺跡 | 訓子府町字柏丘 45-1,48-1 | 434426 | 1434626 | 140 | | | | | | | | | | | | | | | | | | | | | | |
| 010519 | 柏丘８遺跡 | 訓子府町字柏丘 157-2 | 434512 | 1434609 | 160 | | | | | | | | | | | | ○ | | | | | | | | | | |
| 010520 | 柏丘 11 遺跡 | 訓子府町字柏丘 16 | 434415 | 1434614 | 150 | | | | | | | | | | | | | | | | | | | | | | |
| 010521 | 柏丘 36 遺跡 | 訓子府町字柏丘 27,30-1 | 434428 | 1434646 | 140 | | | | | | | | | | | | ○ | | | | | | | | | | |
| 010522 | 柏丘 38 遺跡 | 訓子府町字柏丘 23-1 | 434428 | 1434657 | | | | | | | | | ○ | | | ○ | ○ | | | | ○ | | | | | | |
| 010523 | 穂波１遺跡 | 訓子府町字穂波 38-4,48-2 | 434359 | 1434525 | 150 | | | | | | | | | | | ○ | | | | | | | | | | | |
| 010524 | 増田遺跡 | 訓子府町字大谷 340,364-1 | 434331 | 1434753 | 120 | | | | | | | | ○ | | | ○ | ○ | | | | ○ | | | | | 加藤晋平・鶴丸俊明 1973/ 鶴丸俊明 1975 | 発掘 |
| 010525 | 緑丘Ｂ遺跡 | 訓子府町字緑丘 142 | 434121 | 1434544 | 235 | | | | | | | | ○ | | | ○ | ○ | | | | | | | | | 加藤晋平・大井晴男 1961/ 山田哲 1999 | 発掘 |
| 010526 | 北栄 24 遺跡 | 訓子府町字北栄 143-1,144 | 434400 | 1434149 | 205 | | | | | | | | ○ | | | | | | | | | | | | | | |
| 010527 | 北栄 29 遺跡 | 訓子府町字北栄 148-1 | 434355 | 1434211 | 195 | | | | | | | | ○ | | | | ○ | | | | | | | | | | |
| 010528 | 北栄 30 遺跡 | 訓子府町字北栄 152-2・6 | 434348 | 1434216 | 190 | | | | | | | | | | | | | | | | | | | | | | |
| 010529 | 北栄 40 遺跡 | 訓子府町字北栄 123 | 434353 | 1434125 | 215 | | | | | | | | ○ | | | ○ | ○ | | | | | | | | | 橋爪実・鶴丸俊明 1990 | 発掘 |
| 010530 | 北栄 43 遺跡 | 訓子府町字北栄 70-1 | 434333 | 1434017 | 230 | | | | | | | | ○ | | | | | | | | | | | | | | |
| 010531 | 駒里３遺跡 | 訓子府町字駒里 80-3 | 434425 | 1434102 | 210 | | | | | | | | ○ | | | ○ | | | | | | | | | | | |
| 010532 | 駒里 12 遺跡 | 訓子府町字駒里 241-20,242-3,243-1 | 434524 | 1434111 | 178 | | | | | | | | ○ | | | | | | | | | | | | | | |
| 010533 | 豊坂８遺跡 | 訓子府町字豊坂 74-1 | 434155 | 1434212 | 235 | | | | | | | | | | | | | | | | | | | | | | |
| 010534 | 豊坂９遺跡 | 訓子府町字豊坂 73-2 | 434159 | 1434212 | 230 | | | | | | | | | | | | | | | | | | | | | | |
| 010535 | 豊坂 10 遺跡 | 訓子府町字豊坂 70-1,73-1 | 434204 | 1434212 | 230 | | | | | | | | | | | | | | | | | | | | | | |
| 010536 | 豊坂 21 遺跡 | 訓子府町字豊坂 374 | 434119 | 1434043 | 255 | | | | | | | | ○ | | | ○ | | | | | | | | | | 橋爪実・鶴丸俊明 1993 | 発掘 |
| 010537 | 開盛３遺跡 | 訓子府町字開盛 324-3 | 434058 | 1434302 | 230 | | | | | | | | ○ | | | | | | | | | | | | | | |
| 010538 | 協成６遺跡 | 訓子府町字協成 88 | 434132 | 1434434 | 245 | | | | | | | | | | | ○ | | | | | | | | | | | |
| 010539 | 常元１遺跡 | 置戸町字常元 394 | 433617 | 1432555 | 390 | | | | | | | | | | | | | | | | | | | | | | |
| 010540 | 常元２遺跡 | 置戸町字常元 431-1,432-7 | 433604 | 1432512 | 380 | | | | | | | | ○ | | | | | | | | | | | | | | |
| 010541 | 貝瀬遺跡 | 置戸町字常元 350-1・2,351,352-1 | 433701 | 1432632 | 375 | | | | | | | | ○ | | ○ | | ○ | | | | | | | | | | |
| 010542 | 安住遺跡 | 置戸町字安住 280-1,287-1・3 | 433907 | 1433147 | 270 | | | | | | | | ○ | | | ○ | ○ | | | | | | | | | 戸沢充則 1967 | 発掘 |
| 010543 | 安住３遺跡 | 置戸町字安住 261-1・2,272-3 ほか | 433902 | 1433121 | 320 | | | | | | | | | | | | | | | | | | | | | | |
| 010544 | 田付遺跡 | 置戸町字中里 106,107-1,109,110,119 | 433951 | 1433300 | 270 | | | | | | | | | | | | | | | | | | | | | | |
| 010545 | 中里遺跡 | 置戸町字中里 137-1・2,138-1・2 ほか | 434001 | 1433320 | 275 | | | | | | | | | | | | | | | | | | | | | | |
| 010546 | 三線の沢川遺跡 | 置戸町字川南 129-2 | 434133 | 1433852 | 230 | | | | | | | | ○ | | | | | | | | | | | | | | |
| 010547 | 豊住６遺跡 | 置戸町字豊住 122-1・2 | 434232 | 1433852 | 200 | | | | | | | | ○ | | | | | | | | | | | | | | |
| 010548 | 境野北遺跡 | 置戸町字境野 313-1 ～ 3 | 434334 | 1433915 | 230 | | | | | | | | ○ | | ○ | ○ | | | | | | | | | | | |
| 010549 | 中の別川遺跡 | 置戸町字雄勝 573-1 | 434501 | 1433847 | 210 | | | | | | | | | | | | | | | | | | | | | | |
| 010550 | 秋田９遺跡 | 置戸町字秋田 559 | 434409 | 1433501 | 300 | | | | | | | | | | | | | | | | | | | | | | |
| 010551 | 幸岡遺跡 | 置戸町字幸岡 19,20,22 | 434441 | 1433724 | 290 | | | | | | | | | | | ○ | | | | | | | | | | | |
| 010552 | 安住墓地遺跡 | 置戸町字安住 284 | 433914 | 1433133 | 290 | | | | | | | | | | | | | | | | | | | | | | |
| 010553 | 雄勝嘉藤遺跡 | 置戸町字雄勝 46,47-1・2 | 434354 | 1433845 | 200 | | | | | | | | | | | | | | | | | | | | | | |
| 010554 | 雄勝嘉藤２遺跡 | 置戸町字雄勝 233-1・2 | 434418 | 1433910 | 216 | | | | | | | | ○ | | | | | | | | | | | | | | |
| 010555 | 秋田 10 遺跡 | 置戸町字秋田 731-1・4 | 434504 | 1433548 | 370 | | | | | | | | | | | | | | | | | | | | | | |
| 010556 | 六線の沢遺跡 | 置戸町字秋田 980-1 | 434251 | 1433654 | 250 | | | | | | | ○ | ○ | | | ○ | | | | | | | | | | | |
| 010557 | 紅葉山遺跡 | 北見市留辺蘂町宮下町 99-1 ほか | 434716 | 1433748 | 220 | | | | | | | | ○ | | | ○ | | | | | | | | | | 藤本強 1964 | 発掘 |
| 010558 | 吉村遺跡 | 北見市留辺蘂町松山 112 | 434443 | 1433052 | | | | | | | | | | | | ○ | ○ | | | | | | | | | 加藤晋平・鶴丸俊明・水村孝行 1971 | 発掘 |
| 010559 | 竹本遺跡 | 北見市留辺蘂町松山 338-6,339-1 | 434342 | 1433042 | | | | | | | | | | | | ○ | ○ | | | | | | | | | 鶴丸俊明 1978 | |
| 010560 | 藤谷遺跡 | 北見市留辺蘂町花丘 70-5 | 434512 | 1432957 | | | | | | | | | | | | | ○ | | | | | | | | | 鶴丸俊明 1978 | |

| ID | 遺跡名 | 所在地 | 緯度 | 経度 | 標高 | ナイフ形石器 | 台形石器 | 斧形石器 | 剥片尖頭器 | 角錐状石器 | 槍先形尖頭器 | 両面調整石器 | 細石刃・細石核 | 神子柴型石斧 | 有茎尖頭器 | 掻器・削器 | 彫器 | 礫石 | 叩石 | 台石 | 礫器 | 草創期土器 | ブロック | 礫群・配石 | 炭化物集中 | 文献 | 調査歴 |
|---|---|---|---|---|---|---|---|---|---|---|---|---|---|---|---|---|---|---|---|---|---|---|---|---|---|---|
| 010561 | 旭町１遺跡 | 北見市留辺蘂町旭 281-3・4,294,295-4 | 434611 | 1433656 | 220 | | | | | | | | ○ | | | ○ | | | | | | | | | | | |
| 010562 | 松山１遺跡 | 北見市留辺蘂町松山 149-1・2 | 434432 | 1433052 | | | | | | | | | | | | | | | | | | | | | | | |
| 010563 | 富岡１遺跡 | 北見市留辺蘂町富岡 219-5 | 434541 | 1433734 | 310 | | | | | | | | | | | | | | | | | | | | | | |
| 010564 | 富岡２遺跡 | 北見市留辺蘂町富岡 227 | 434537 | 1433709 | 315 | | | | | | | | | | | | | | | | | | | | | | |
| 010565 | 岐阜２(ST-02) 遺跡 | 北見市常呂町字岐阜 178-1,174-2 | 440716 | 1435953 | 16 | | | | | | | | | | | | | | | | | | | | | 藤本強 1977/ 遠藤邦彦・上杉陽 1977 | 発掘 |
| 010566 | 北興２遺跡 | 興部町字北興 190-2・3 | 442653 | 1430616 | 50 | | | | | | | | | | | | | | | | | | | | | | |
| 010567 | 三井山遺跡 | 興部町字北興 811, 字宇津 204-1・5 | 442508 | 1430255 | 220 | | | | | | | | | | | | | | | | | | | | | | |
| 010568 | 宇津１遺跡 | 興部町字宇津 46,47-1,48 | 442545 | 1430204 | 40 | | | | | | | | | | | ○ | ○ | | | | | | | | | | |
| 010569 | 宇津２遺跡 | 興部町字宇津 233-1・4・9 ほか | 442554 | 1430202 | 40 | | | | | | | | | | | | | | | | | | | | | | |
| 010570 | 宇津３遺跡 | 興部町字宇津 308-1 | 442617 | 1430032 | 90 | | | | | | | | | | | | | | | | | | | | | | |
| 010571 | 札滑遺跡 | 西興部村字札滑 17,41 ～ 44 | 441950 | 1425225 | 180 | | | | | | | | ○ | | | ○ | | | | | | | | | | 吉崎昌一 1959/ 桑原護 1975/1977 | 発掘 |
| 010572 | オショロッコ遺跡 | 西興部村字忍路子 15 | 441939 | 1425637 | 130 | | | | | | | | | | | | | | | | | | | | | 近藤忠 1958/ 山崎博信・鈴木邦輝 1984 | 発掘 |
| 010573 | 中興部１遺跡 | 西興部村字中興部 156 | 442238 | 1425848 | 100 | | | | | | | | | | | | | | | | | | | | | | |
| 010574 | 札滑２遺跡 | 西興部村字札滑 381,382,394 | 441828 | 1425236 | 210 | | | | | | | | | | | | | | | | | | | | | | |
| 010575 | 奥興部遺跡 | 西興部村字奥興部 265-1,266-1 ほか | 442027 | 1425027 | 210 | | | | | | | | | | | | | | | | | | | | | | |
| 010576 | 東興遺跡 | 西興部村字東興 184,185 | 442020 | 1425324 | | | | | | | | | | | | | | | | | | | | | | | |
| 010577 | 六興１遺跡 | 西興部村字六興 274,275 | 442152 | 1425804 | 110 | | | | | | | | | | | | | | | | | | | | | | |
| 010578 | 中興部２遺跡 | 西興部村字中興部 276,277 | 442203 | 1425811 | 100 | | | | | | | | | | | | | | | | | | | | | | |
| 010579 | 六興２遺跡 | 西興部村字六興 98-1,104-1・2 ほか | 442050 | 1425855 | 150 | | | | | | | | | | | | | | | | | | | | | | |
| 010580 | 中藻１遺跡 | 西興部村字中藻 272 | 442055 | 1430050 | 140 | | | | | | | | | | | | | | | | | | | | | | |
| 010581 | 中藻２遺跡 | 西興部村字中藻 56 ～ 58 | 441942 | 1425852 | 120 | | | | | | | | | | | | | | | | | | | | | | |
| 010582 | 上藻１遺跡 | 西興部村字上藻 550,553,556,563 | 441550 | 1425903 | 200 | | | | | | | | | | | | | | | | | | | | | | |
| 010583 | 上藻２遺跡 | 西興部村字上藻 600,601 | 441535 | 1425825 | 160 | | | | | | | | | | | | | | | | | | | | | | |
| 010584 | 上幌内遺跡 | 雄武町字上幌内 739,741 | 443132 | 1424507 | 160 | | | | | | | | | | | | | | | | | | | | | | |
| 010585 | 水口遺跡 | 北見市端野町 | | | | | | | | | | | ○ | | | ○ | ○ | | | | | | | | | 畑宏明・田原良信 1975 | 発掘 |
| 010586 | 小泉２遺跡 | | | | | | | | | | | | ○ | | | ○ | | | | | | | | | | 鶴丸俊明 1981 | 採集 |
| 010587 | 大正６遺跡 | | | | | | | | | | | | ○ | | | | ○ | | | | | | | | | 鶴丸俊明 1981 | 採集 |
| 010588 | 大正８遺跡 | | | | | | | | | | | | | | | | ○ | | | | | | | | | 鶴丸俊明 1981 | 採集 |
| 010589 | 吉田遺跡 | | | | | | | | | | | | ○ | | | ○ | ○ | | | | | | | | | 加藤晋平・藤本強 1965/1969 | 発掘 |
| 010590 | 拓殖遺跡 | | | | | | | | | | | | ○ | | | ○ | ○ | | | | | | | | | 鶴丸俊明 1974 | 発掘 |
| 010591 | 高橋遺跡 | 北見市端野町 | | | | | | | | | | | ○ | | | ○ | ○ | | | | | | | | | 米村哲英 1966 | 発掘 |
| 010592 | 間村遺跡 | | | | | | | | | | | | | | | ○ | ○ | | | | | | | | | 加藤晋平・鶴丸俊明・水村孝行 1971 | 発掘 |
| 010593 | 岩橋遺跡 | | | | | | | | | | | | ○ | | | ○ | | | | | | | | | | 鶴丸俊明 1978 | 発掘 |
| 010594 | 菅原遺跡 | | | | | | | | | | | | | | | ○ | | | | | | | | | | 鶴丸俊明 1978 | 発掘 |
| 010595 | 上口遺跡 | | | | | | | | | | | | | | | ○ | ○ | | | | | | | | | 加藤晋平・藤本強 1965・1969 | 発掘 |
| 010596 | 宇津遺跡 | | | | 140 | | | | | | | | | | | | | | | | | | | | | 大場利夫 1966 | 発掘 |
| 010597 | 滝上公園遺跡 | 紋別郡滝上町元町 | 441148 | 1430444 | 190 | | | | | | ○ | | ○ | | | ○ | ○ | | | | | | | | | 出穂雅実・赤井文人 2008 | |
| 010598 | 滝上公園２遺跡 | 紋別郡滝上町元町 | 441148 | 1430440 | 160 | | | | | | ○ | | | | | ○ | | | | | | | | | | 出穂雅実2001/出穂雅実・赤井文人2008 | |
| 010599 | 滝上公園３遺跡 | 紋別郡滝上町元町 | 441155 | 1430427 | 200 | | | | | | | | ○ | | | | ○ | | | | | | | | | 出穂雅実・赤井文人 2008 | |
| 010600 | 滝上神社遺跡 | 紋別郡滝上町旭町 | 441134 | 1430431 | 150 | | | | | | | | | | | | | | | | | | | | | 出穂雅実・赤井文人 2008 | |
| 010601 | あけぼの町遺跡 | 紋別郡滝上町あけぼの町 | 441137 | 1430525 | 200 | | | | | | | | | | | | ○ | | | | | | | | | 出穂雅実2001/出穂雅実・赤井文人2008 | |
| 010602 | 札久留１遺跡 | 紋別郡滝上町幸町 | 441137 | 1430259 | 170 | | | ○ | | | | | ○ | | ○ | ○ | ○ | | | | | | | | | 山崎博信 1965a/出穂雅実・赤井文人2008 | |
| 010603 | 幸町１遺跡 | 紋別郡滝上町幸町 | 441131 | 1430332 | 160 | | | | | | | | ○ | | | | | | | | | | | | | 出穂雅実・赤井文人 2008 | |
| 010604 | 第一区３遺跡 | 紋別郡滝上町第一区 | 441045 | 1430353 | 150 | | | | | | | | | | | ○ | ○ | | | | | | | | | 出穂雅実2001/出穂雅実・赤井文人2008 | |
| 010605 | 第一区４遺跡 | 紋別郡滝上町第一区 | 441051 | 1430410 | 150 | | ○ | | | | | | | | | | | | | | | | | | | 出穂雅実2001/出穂雅実・赤井文人2008 | |
| 010606 | 第一区５遺跡 | 紋別郡滝上町滝見町 | 441109 | 1430458 | 150 | | | | | | | | | | | | | | | | | | | | | 出穂雅実・赤井文人 2008 | |
| 010607 | 第一区６遺跡 | 紋別郡滝上町第一区 | 441023 | 1430358 | 180 | | | | | | | | ○ | | | | | | | | | | | | | 出穂雅実・赤井文人 2008 | |
| 010608 | 北１線１遺跡 | 紋別郡滝上町仲札久留 | 441228 | 1430238 | 190 | | | | | | | | ○ | | ○ | ○ | ○ | | | | | | | | | 山崎博信 1965b/出穂雅実・赤井文人2008 | |
| 010609 | 南札久留２遺跡 | 紋別郡滝上町仲札久留 | 441216 | 1430102 | 180 | | | | | | | | | | | | | | | | | | | | | 出穂雅実・赤井文人 2008 | |
| 010610 | 南札久留３遺跡 | 紋別郡滝上町札久留 | 441210 | 1430027 | 200 | | ○ | | | | | | | | | | | | | | | | | | | 出穂雅実2001/出穂雅実・赤井文人2008 | |
| 010611 | 南札久留４遺跡 | 紋別郡滝上町札久留 | 441204 | 1430118 | 190 | | | | | | | | | | | | | | | | | | | | | 出穂雅実・赤井文人 2008 | |
| 010612 | 奥札久留１遺跡 | 紋別郡滝上町札久留 | 441217 | 1425836 | 220 | | | | | | | | | | | | ○ | ○ | | | | | | | | 出穂雅実・赤井文人 2008 | |
| 010613 | 滝西遺跡 | 紋別郡滝上町滝西 | 440652 | 1430037 | 250 | | | | | | | ○ | ○ | | | | ○ | ○ | | | | | | | | 出穂雅実・赤井文人 2008 | |
| 010614 | 拓雄遺跡 | 紋別郡滝上町拓雄 | 440027 | 1430216 | 370 | | | | | | | | ○ | | | | ○ | ○ | | | | | | | | 出穂雅実・赤井文人 2008 | |
| 010615 | 上雄伯２遺跡 | 紋別郡滝上町拓雄 | 440446 | 1430324 | 240 | | | | | | | | | | | | ○ | | | | | | | | | 出穂雅実2001/出穂雅実・赤井文人2008 | |
| 010616 | 上雄伯３遺跡 | 紋別郡滝上町拓雄 | 440055 | 1430204 | 300 | | | | | | | | | | | | | | | | | | | | | 出穂雅実・赤井文人 2008 | |
| 010617 | 雄鎮内７遺跡 | 紋別郡滝上町雄鎮内 | 441141 | 1430728 | 123 | | ○ | | | | | | ○ | | ○ | ○ | ○ | | | | | | | | | 出穂雅実・赤井文人 2008 | |
| 010618 | 越川遺跡 | 斜里郡斜里町富士 | 434929 | 1444707 | 187 | | | | | | | | △ | | | | | | | | | | | | | 曽根敏雄・米村衛・隅田まり 1991 | |
| 010619 | 白滝第 13 地点遺跡 範囲確認調査区 | 紋別郡遠軽町上白滝 184 | 435218 | 1430814 | 420 | | | | | | ○ | | ○ | | | ○ | ○ | | | | | | | | | 松谷純一 1987b | 発掘 |
| 010620 | 白滝第 13 地点遺跡 昭和 31 年度北大調査区 | 紋別郡遠軽町上白滝 184 | 435218 | 1430814 | 420 | | | | | | | ○ | | | | ○ | | | | | | | | | | 北大調査団 1960 | 発掘 |
| 010621 | 白滝第 13 地点遺跡 昭和 30 年度吉崎調査区 | 紋別郡遠軽町上白滝 184 | 435218 | 1430814 | 420 | | | | | | | ○ | | | | ○ | ○ | | | | | | | | | 吉崎昌一 1961 | 発掘 |
| 010622 | 服部台遺跡 A 群 | 紋別郡遠軽町奥白滝 21 | 435227 | 1430735 | 450 | | | | | | ○ | ○ | ○ | | ○ | ○ | ○ | | | | | | | | | 杉原荘介・戸沢充則 1975 | 発掘 |
| 010623 | 服部台遺跡 B 群 | 紋別郡遠軽町奥白滝 21 | 435227 | 1430735 | 450 | | | | | | ○ | ○ | | | ○ | ○ | | | | | | | | | | 杉原荘介・戸沢充則 1975 | 発掘 |
| 010624 | 服部台遺跡 平成 5 年度範囲確認調査区 | 紋別郡遠軽町奥白滝 21 | 435227 | 1430735 | 450 | | | | | | | | | | | | | | | | | | | | | 坂本尚史ほか 2000 | 発掘 |
| 010625 | 服部台遺跡 | 紋別郡遠軽町奥白滝 21 | 435227 | 1430735 | 450 | | | | | | ○ | | ○ | | | ○ | ○ | | | | | | | | | 岩谷朝吉 1963/ 札大木村ゼミ 1986/1988b | 採集 |
| 010626 | 白滝第 25 地点遺跡 | 紋別郡遠軽町白滝 329 | 435240 | 1430957 | 450 | | | | | | | | | | | ○ | | | | | | | | | | 松谷純一 1987b | 採集 |
| 010627 | 白滝第 25 地点遺跡 昭和 31 年度北大調査区 | 紋別郡遠軽町白滝 329 | 435240 | 1430957 | 450 | | | | | | | | | | | ○ | | | | | | | | | | 北大調査団 1960 | 発掘 |
| 010628 | 白滝第 30 地点遺跡 | 紋別郡遠軽町白滝 282-2,283-1 ほか | 435218 | 1431024 | 420 | | | | | | ○ | ○ | ○ | | ○ | ○ | ○ | | | | | | | | | 斎藤武一 1970/ 立木宏明 1991 | 採集 |
| 010629 | 白滝第 30 地点遺跡 昭和 32 年度吉崎調査区 | 紋別郡遠軽町白滝 282-2,283-1 ほか | 435218 | 1431024 | 420 | | | | | | ○ | ○ | ○ | | | ○ | ○ | | | | | | | | | 吉崎昌一 1959/ 吉崎昌一 1961 | 発掘 |
| 010630 | 白滝第 30 地点遺跡 範囲確認調査区 | 紋別郡遠軽町白滝 282-2,283-1 ほか | 435218 | 1431024 | 420 | | | | | | ○ | ○ | ○ | | | ○ | | | | | | | | | | 松谷純一 1987b | 発掘 |
| 010631 | 白滝第 30 地点遺跡 平成 6 年度調査区 | 紋別郡遠軽町白滝 282-2,283-1 ほか | 435218 | 1431024 | 420 | | | | | | | | | | | ○ | | | | | | | | | | 松村愉文 1995 | 発掘 |
| 010632 | 白滝第 30 地点遺跡 平成 8 ～ 10 年度調査区 | 紋別郡遠軽町白滝 282-2,283-1 ほか | 435218 | 1431024 | 420 | | | ○ | | | ○ | ○ | ○ | | | ○ | ○ | | | | | ○ | | | | 松村愉文・瀬下直人 2003 | 発掘 |
| 010633 | 白滝第 30 地点遺跡 平成 12 年度調査地区 Sb-1 | 紋別郡遠軽町白滝 282-2,283-1 ほか | 435218 | 1431024 | 420 | | | | | | | | ○ | | | ○ | ○ | | | | | ○ | | | | 鈴木宏行ほか 2004 | 発掘 |
| 010634 | 白滝第 30 地点遺跡 平成 12 年度調査地区 Sb-2 | 紋別郡遠軽町白滝 282-2,283-1 ほか | 435218 | 1431024 | 420 | | | | | | | | | | | | | | | | | ○ | | | | 鈴木宏行ほか 2004 | 発掘 |
| 010635 | 白滝第 33 地点遺跡 昭和 32 年度吉崎調査区 | 紋別郡遠軽町奥白滝 44-1,45-1,60,61 | 435236 | 1430728 | 440 | | | | | | ○ | ○ | ○ | | | ○ | ○ | | | | | | | | | 吉崎昌一 1961 | 発掘 |
| 010636 | 白滝第 33 地点遺跡 範囲確認調査区 | 紋別郡遠軽町奥白滝 44-1,45-1,60,61 | 435236 | 1430728 | 440 | | | | | | ○ | ○ | ○ | | | ○ | ○ | | | | | | | | | 松谷純一 1987b | 発掘 |
| 010637 | 白滝第 31 地点遺跡 | 紋別郡遠軽町上白滝 193-1・2 | 435225 | 1430759 | 420 | | | | | | | | | | | | | | | | | | | | | 白滝団体研究会 1963 | 発掘 |
| 010638 | 白滝第 32 地点遺跡 昭和 34 年度調査区 | 紋別郡遠軽町奥白滝 7,24,26 | 435230 | 1430749 | 420 | | | | | | ○ | ○ | ○ | | | ○ | ○ | | | | | | | ○ | | 白滝団体研究会 1963 | 発掘 |
| 010639 | 白滝第 32 地点遺跡 範囲確認調査区 | 紋別郡遠軽町奥白滝 7,24,26 | 435230 | 1430749 | 420 | | | | | | | ○ | ○ | | | ○ | | | | | | | | | | 松谷純一 1987b | 発掘 |
| 010640 | 幌加川遺跡 遠間地点札幌大学調査区 | 紋別郡白滝村白滝営林署事業区 112 林班 | 435526 | 1430936 | 600 | | | | | | ○ | ○ | ○ | | | ○ | ○ | ○ | | ○ | | ○ | | | | Hideaki Kimura1992/ 斉藤譲一ほか 2005 | 発掘 |
| 010641 | 幌加川遺跡 遠間地点昭和 47 年度調査区 | 紋別郡遠軽町旧白滝網走西部森林管理署 | 435526 | 1430936 | 600 | | | | | | ○ | | ○ | | | ○ | ○ | | | | | | | | | 米村哲英 1977 | 発掘 |
| 010642 | 幌加川遺跡 遠間地点 | 紋別郡遠軽町旧白滝網走西部森林管理署 | 435526 | 1430936 | 600 | ○ | | ○ | | | ○ | ○ | ○ | | | ○ | ○ | | ○ | ○ | ○ | | | | | 筑波大学遠間資料研究グループ 1990 | 採集 |
| 010643 | 近藤台遺跡 | 紋別郡遠軽町奥白滝 191-1 | 435302 | 1430649 | 480 | | | | | | ○ | ○ | ○ | | | | | | | | | | | | | 千葉英一・畑宏明 1982 | 発掘 |
| 010644 | 加藤農園遺跡 | 紋別郡遠軽町白滝 194-1・2,195,200 | 435255 | 1431117 | 370 | | | | | | | | | | | | | | | | | | | | | 松谷純一 1987b | 採集 |
| 010645 | 服部台２遺跡 昭和 56 年度調査区 | 紋別郡遠軽町奥白滝 13,18 ～ 20 | 435222 | 1430744 | 440 | | | ○ | | | ○ | ○ | ○ | | | ○ | ○ | ○ | ○ | | | | | | | 千葉英一・畑宏明 1982 | 発掘 |
| 010646 | 服部台２遺跡 範囲確認調査区 | 紋別郡遠軽町奥白滝 13,18 ～ 20 | 435222 | 1430744 | 440 | | | | | | | | ○ | | | | | | | | | | | | | 松谷純一 1987b | 採集 |
| 010647 | 服部台２遺跡 Sb － 1・2 | 紋別郡遠軽町奥白滝 13,18 ～ 20 | 435222 | 1430744 | 440 | | | | | | ○ | ○ | | | | ○ | ○ | ○ | | | | ○ | | | | 直江康雄・鈴木宏行 2007 | 発掘 |
| 010648 | 服部台２遺跡 Sb － 3 ～ 5 | 紋別郡遠軽町奥白滝 13,18 ～ 20 | 435222 | 1430744 | 440 | | | | | | | | ○ | | | ○ | | | ○ | | | ○ | | ○ | | 直江康雄・鈴木宏行 2007 | 発掘 |
| 010649 | 服部台２遺跡 Sb － 6 ～ 11 | 紋別郡遠軽町奥白滝 13,18 ～ 20 | 435222 | 1430744 | 440 | | | | | | ○ | ○ | | | | ○ | ○ | | | | | ○ | | | | 直江康雄・鈴木宏行 2007 | 発掘 |
| 010650 | 服部台２遺跡 Sb － 12 | 紋別郡遠軽町奥白滝 13,18 ～ 20 | 435222 | 1430744 | 440 | | | | | | | | | | | | ○ | | | | | ○ | | | ○ | 直江康雄・鈴木宏行 2007 | 発掘 |
| 010651 | 服部台２遺跡 Sb － 13 | 紋別郡遠軽町奥白滝 13,18 ～ 20 | 435222 | 1430744 | 440 | | | | | | ○ | | | | | | | | | | | ○ | | | | 直江康雄・鈴木宏行 2007 | 発掘 |
| 010652 | 服部台２遺跡 Sb － 14・15 | 紋別郡遠軽町奥白滝 13,18 ～ 20 | 435222 | 1430744 | 440 | | | | | | ○ | ○ | | | ○ | ○ | ○ | | | | | ○ | | | ○ | 直江康雄・鈴木宏行 2007 | 発掘 |

| ID | 遺跡名 | 所在地 | 緯度 | 経度 | 標高 | ナイフ形石器 | 台形石器 | 斧形石器 | 剝片尖頭器 | 角錐状石器 | 槍先形尖頭器 | 両面調整石器 | 細石刃・細石核 | 神子柴型石斧 | 有茎尖頭器 | 掻器・削器 | 彫器 | 砥石 | 叩石 | 台石 | 礫器 | 草創期土器 | ブロック | 礫群・配石 | 炭化物集中 | 文献 | 調査歴 |
|---|---|---|---|---|---|---|---|---|---|---|---|---|---|---|---|---|---|---|---|---|---|---|---|---|---|---|---|
| 010653 | 服部台２遺跡 Sb － 16 | 紋別郡遠軽町奥白滝 13,18 ～ 20 | 435222 | 1430744 | 440 | | | | | | | | | | | | | | | | | | ○ | | | 直江康雄・鈴木宏行 2007 | 発掘 |
| 010654 | 服部台２遺跡 Sb － 17 | 紋別郡遠軽町奥白滝 13,18 ～ 20 | 435222 | 1430744 | 440 | | | | | | ○ | ○ | | | | ○ | | | | | | | ○ | | | 直江康雄・鈴木宏行 2007 | 発掘 |
| 010655 | 服部台２遺跡 Sb － 18 | 紋別郡遠軽町奥白滝 13,18 ～ 20 | 435222 | 1430744 | 440 | | | | | | | ○ | | | | | | | | ○ | | | ○ | | ○ | 直江康雄・鈴木宏行 2007 | 発掘 |
| 010656 | 服部台２遺跡 Sb － 19 | 紋別郡遠軽町奥白滝 13,18 ～ 20 | 435222 | 1430744 | 440 | | | | | | | | | | | | | | | | | | ○ | | | 直江康雄・鈴木宏行 2007 | 発掘 |
| 010657 | 服部台２遺跡 Sb － 20 ～ 22 | 紋別郡遠軽町奥白滝 13,18 ～ 20 | 435222 | 1430744 | 440 | | | | | | ○ | | ○ | | | | | | | ○ | | | ○ | | | 直江康雄・鈴木宏行 2007 | 発掘 |
| 010658 | 服部台２遺跡 Sb － 23 ～ 31 | 紋別郡遠軽町奥白滝 13,18 ～ 20 | 435222 | 1430744 | 440 | | | | | | ○ | | | | ○ | ○ | | | | | | | ○ | | | 直江康雄・鈴木宏行 2007 | 発掘 |
| 010659 | 服部台２遺跡 Sb － 32 | 紋別郡遠軽町奥白滝 13,18 ～ 20 | 435222 | 1430744 | 440 | | | | | | | | | | | | | | | | | | ○ | | | 直江康雄・鈴木宏行 2007 | 発掘 |
| 010660 | 服部台２遺跡 Sb － 33 | 紋別郡遠軽町奥白滝 13,18 ～ 20 | 435222 | 1430744 | 440 | | | | | | ○ | | | | | | | | | | | | ○ | | | 直江康雄・鈴木宏行 2007 | 発掘 |
| 010661 | 服部台２遺跡 Sb － 34 ～ 37 | 紋別郡遠軽町奥白滝 13,18 ～ 20 | 435222 | 1430744 | 440 | | | | | | ○ | | | | | ○ | ○ | | | | | | ○ | | | 直江康雄・鈴木宏行 2007 | 発掘 |
| 010662 | 服部台２遺跡 Sb － 38 ～ 40 | 紋別郡遠軽町奥白滝 13,18 ～ 20 | 435222 | 1430744 | 440 | | | | | | ○ | ○ | | | ○ | | | | | | | | ○ | | ○ | 直江康雄・鈴木宏行 2007 | 発掘 |
| 010663 | 服部台２遺跡 Sb － 41 | 紋別郡遠軽町奥白滝 13,18 ～ 20 | 435222 | 1430744 | 440 | | | | | | | | | | | | | | | | | | ○ | | | 直江康雄・鈴木宏行 2007 | 発掘 |
| 010664 | 服部台２遺跡 Sb － 42 | 紋別郡遠軽町奥白滝 13,18 ～ 20 | 435222 | 1430744 | 440 | | | | | | | | | | | | | | | | | | ○ | | | 直江康雄・鈴木宏行 2007 | 発掘 |
| 010665 | 服部台２遺跡 Sb － 43 | 紋別郡遠軽町奥白滝 13,18 ～ 20 | 435222 | 1430744 | 440 | | | | | | | | | | | | | | | | | | ○ | | | 直江康雄・鈴木宏行 2007 | 発掘 |
| 010666 | 服部台２遺跡 Sb － 44 | 紋別郡遠軽町奥白滝 13,18 ～ 20 | 435222 | 1430744 | 440 | | | | | | | | | | | | | | | | | | ○ | | | 直江康雄・鈴木宏行 2007 | 発掘 |
| 010667 | 服部台２遺跡 Sb － 45 | 紋別郡遠軽町奥白滝 13,18 ～ 20 | 435222 | 1430744 | 440 | | ○ | | | | | | | | | | | | | | | | ○ | | | 直江康雄・鈴木宏行 2007 | 発掘 |
| 010668 | 服部台２遺跡 Sb － 46 | 紋別郡遠軽町奥白滝 13,18 ～ 20 | 435222 | 1430744 | 440 | | | | | | ○ | ○ | | | | | | | | | | | ○ | | | 直江康雄・鈴木宏行 2007 | 発掘 |
| 010669 | 服部台２遺跡 Sb － 47 ～ 52 | 紋別郡遠軽町奥白滝 13,18 ～ 20 | 435222 | 1430744 | 440 | | | | | | ○ | ○ | | | | ○ | ○ | | | | | | ○ | | ○ | 直江康雄・鈴木宏行 2007 | 発掘 |
| 010670 | 服部台２遺跡 Sb － 53 | 紋別郡遠軽町奥白滝 13,18 ～ 20 | 435222 | 1430744 | 440 | | | | | | | | | | | ○ | | | | | | | ○ | | | 直江康雄・鈴木宏行 2007 | 発掘 |
| 010671 | 服部台２遺跡 Sb － 54 | 紋別郡遠軽町奥白滝 13,18 ～ 20 | 435222 | 1430744 | 440 | | | | | | | | ○ | | | ○ | ○ | | | | | | ○ | | | 直江康雄・鈴木宏行 2007 | 発掘 |
| 010672 | 服部台２遺跡 Sb － 55 ～ 63 | 紋別郡遠軽町奥白滝 13,18 ～ 20 | 435222 | 1430744 | 440 | | | | | | ○ | | ○ | | | ○ | ○ | | | ○ | | | ○ | | | 直江康雄・鈴木宏行 2007 | 発掘 |
| 010673 | 服部台２遺跡 Sb － 64 | 紋別郡遠軽町奥白滝 13,18 ～ 20 | 435222 | 1430744 | 440 | | | | | | | | ○ | | | ○ | | | | | | | ○ | | | 直江康雄・鈴木宏行 2007 | 発掘 |
| 010674 | 服部台２遺跡 Sb － 65 | 紋別郡遠軽町奥白滝 13,18 ～ 20 | 435222 | 1430744 | 440 | | | | | | | | | | | ○ | | | | | | | ○ | | | 直江康雄・鈴木宏行 2007 | 発掘 |
| 010675 | 服部台２遺跡 農地造成区耕作土 | 紋別郡遠軽町奥白滝 13,18 ～ 20 | 435222 | 1430744 | 440 | | | ○ | | | ○ | ○ | ○ | | ○ | ○ | ○ | | | ○ | | | | | | 直江康雄・鈴木宏行 2007 | 発掘 |
| 010676 | 近藤台２遺跡 | 紋別郡遠軽町奥白滝 190-1・2 | 435257 | 1430648 | 450 | | | | | | | ○ | | | | | | | | | | | | | | 松谷純一 1987b | 採集 |
| 010677 | 白滝第４地点遺跡 昭和 30 年度調査区 | 紋別郡遠軽町白滝 423-1 ほか | 435209 | 1431014 | 430 | | | | | | | | | | | ○ | | | | | | | | | | 吉崎昌一 1961 | 発掘 |
| 010678 | 白滝第４地点遺跡 範囲確認調査区 | 紋別郡遠軽町白滝 423-1 ほか | 435209 | 1431014 | 430 | | | | | | | ○ | | | | | ○ | | | | | | | | | 松谷純一 1987b | 発掘 |
| 010679 | 白滝第４地点遺跡 平成８・９年度調査 A 地区 | 紋別郡遠軽町白滝 423-1 ほか | 435209 | 1431014 | 430 | | | | | | | | ○ | | | ○ | ○ | | | | | | ○ | | | 松村愉文・瀬下直人 2002 | 発掘 |
| 010680 | 白滝第４地点遺跡 平成８・９年度調査 B 地区 | 紋別郡遠軽町白滝 423-1 ほか | 435209 | 1431014 | 430 | | | | | | | ○ | | | ○ | ○ | | | | | | | ○ | | | 松村愉文・瀬下直人 2002 | 発掘 |
| 010681 | 白滝第４地点遺跡 平成６年度調査区 | 紋別郡遠軽町白滝 423-1 ほか | 435209 | 1431014 | 430 | | | | | | | | | | | | | | | | | | | | | 松村愉文 1995 | 発掘 |
| 010682 | 白滝第４地点遺跡 昭和 61 度調査 A 区 | 紋別郡遠軽町白滝 423-1 ほか | 435209 | 1431014 | 430 | | | | | | ○ | ○ | ○ | | | ○ | ○ | | | | | | ○ | | | 松谷純一 1987a | 発掘 |
| 010683 | 白滝第４地点遺跡 昭和 61 度調査 B・C 区 | 紋別郡遠軽町白滝 423-1 ほか | 435209 | 1431014 | 430 | | | | | | ○ | ○ | ○ | | ○ | ○ | | | | | | | ○ | | | 松谷純一 1987a | 発掘 |
| 010684 | 白滝第４地点遺跡 昭和 61 度調査 D 区 | 紋別郡遠軽町白滝 423-1 ほか | 435209 | 1431014 | 430 | | | | | | ○ | ○ | ○ | | ○ | ○ | ○ | | | | | | ○ | | | 松谷純一 1987a | 発掘 |
| 010685 | 白滝第４地点遺跡 昭和 61 度調査 E 区 | 紋別郡遠軽町白滝 423-1 ほか | 435209 | 1431014 | 430 | | | | | | ○ | ○ | ○ | | ○ | ○ | ○ | | | | | | ○ | | | 松谷純一 1987a | 発掘 |
| 010686 | 白滝第 10 地点遺跡 | 紋別郡遠軽町東白滝 123-1・2 | 435159 | 1431000 | 440 | | | | | | | | | | | | | | | | | | | | | 松谷純一 1987b | 分布 |
| 010687 | 白滝第 27 地点遺跡 | 紋別郡遠軽町白滝 322,325 | 435244 | 1431016 | 440 | | | | | | | | | | | | | | | | | | | | | 吉崎昌一 1961 | 発掘 |
| 010688 | 白滝第 29 地点遺跡 | 紋別郡遠軽町奥白滝 29-1 | 435232 | 1430738 | 440 | | | | | | | | | | | | | | | | | | | | | 松谷純一 1987b | 採集 |
| 010689 | 白滝第 37 地点遺跡 | 紋別郡遠軽町白滝天狗平 11-1 | 435205 | 1430727 | 490 | | | | | | | | | | | ○ | ○ | | | | | | | | | 白滝団体研究会 1963 | 採集 |
| 010690 | 白滝第 38 地点遺跡 | 紋別郡遠軽町白滝天狗平 53 | 435204 | 1430714 | 500 | | | | | | | | | | | | | | | | | | | | | 白滝団体研究会 1963 | 採集 |
| 010691 | 旧白滝４遺跡 | 紋別郡遠軽町旧白滝 218 | 435503 | 1431356 | 350 | | | | | | | | | | | | | | | | | | | | | 松谷純一 1987b | 分布 |
| 010692 | 平岡ｂ遺跡 | 紋別郡遠軽町旧白滝 321-1・2 | 435441 | 1431329 | 360 | | | | | | | | | | | | | | | | | | | | | 松谷純一 1987b | 分布 |
| 010693 | 旧白滝１遺跡 Sb － 1 | 紋別郡遠軽町旧白滝 168 | 435519 | 1431421 | 330 | | | | | | | | | | | | | | | | | | | | | 直江康雄 2008 | 発掘 |
| 010694 | 旧白滝１遺跡 耕作土 | 紋別郡遠軽町旧白滝 168 | 435519 | 1431421 | 330 | | | | | | ○ | ○ | ○ | | ○ | ○ | ○ | | | | | | | | | 直江康雄 2008 | 発掘 |
| 010695 | 平岡ａ遺跡 | 紋別郡遠軽町旧白滝 310,313 | 435451 | 1431341 | 360 | | | | | | | | | | | ○ | | | | | | | | | | 松谷純一 1987b | 採集 |
| 010696 | 旧白滝３遺跡 | 紋別郡遠軽町旧白滝 327 | 435432 | 1431319 | 380 | | ○ | | | | ○ | ○ | ○ | | | ○ | ○ | | | ○ | | | | | ○ | 北海道埋文 C 2009/ 坂本尚史 2008 | 発掘 |
| 010697 | ホロカ沢Ｉ遺跡 昭和 36 年度白滝団研調査区 | 紋別郡遠軽町旧白滝 399 | 435423 | 1431305 | 380 | | | | | | | | ○ | | | ○ | ○ | | | | | | | | | 白滝団体研究会 1963 | 発掘 |
| 010698 | ホロカ沢Ｉ遺跡 | 紋別郡遠軽町旧白滝 399 | 435423 | 1431305 | 380 | | | | | | ○ | ○ | ○ | | ○ | ○ | ○ | | | | | | | | ○ | 北海道埋文 C 2008 | 発掘 |
| 010699 | 旧白滝５遺跡 | 紋別郡遠軽町旧白滝 413 | 435416 | 1431257 | 380 | | | | | | | | ○ | | | | | | | | | | | | | 白滝団体研究会 1963 | 採集 |
| 010700 | 旧白滝５遺跡 A 区 Sb － 1 ～ 13 | 紋別郡遠軽町旧白滝 413 | 435416 | 1431257 | 380 | | ○ | | | | ○ | ○ | ○ | | | ○ | ○ | | | ○ | | | ○ | | ○ | 直江康雄 2008 | 発掘 |
| 010701 | 旧白滝５遺跡 B 区 Sb － 14 ～ 17 | 紋別郡遠軽町旧白滝 413 | 435416 | 1431257 | 380 | | | | | | ○ | ○ | | | | ○ | ○ | | | | | | ○ | | | 直江康雄 2008 | 発掘 |
| 010702 | 旧白滝５遺跡 C 区 Sb － 18 ～ 21 | 紋別郡遠軽町旧白滝 413 | 435416 | 1431257 | 380 | | | | | | ○ | ○ | | | | ○ | | | | ○ | | | | | ○ | 直江康雄 2008 | 発掘 |
| 010703 | 旧白滝５遺跡 斜面部 | 紋別郡遠軽町旧白滝 413 | 435416 | 1431257 | 380 | | ○ | | | | ○ | ○ | ○ | | | ○ | ○ | | | | | | | | | 直江康雄 2008 | 発掘 |
| 010704 | 旧白滝５遺跡 平成 18・19 年度調査区 | 紋別郡遠軽町旧白滝 413 | 435416 | 1431257 | 380 | | | | | | ○ | ○ | ○ | | ○ | ○ | ○ | | | | | | | | ○ | 北海道埋文 C 2007a/2008 | 発掘 |
| 010705 | 旧白滝６遺跡 | 紋別郡遠軽町旧白滝 341 ～ 343 | 435429 | 1431358 | 320 | | | | | | | | | | | | | | | | | | | | | 松谷純一 1987b | 採集 |
| 010706 | 旧白滝７遺跡 | 紋別郡遠軽町旧白滝 365 | 435417 | 1431332 | 320 | | | | | | | | | | | | | | | | | | | | | 松谷純一 1987b | 採集 |
| 010707 | 旧白滝９遺跡 | 紋別郡遠軽町旧白滝 437,438-1 | 435400 | 1431256 | 320 | | | | | | | | | | | | | | | | | | | | | 松谷純一 1987b | 発掘 |
| 010708 | 旧白滝 10 遺跡 | 紋別郡遠軽町旧白滝 433 ～ 436 | 435357 | 1431301 | 320 | | | | | | | ○ | | | | | | | | | | | | | | 松谷純一 1987b | 発掘 |
| 010709 | 白滝１遺跡 | 紋別郡遠軽町白滝 11 | 435358 | 1431310 | 340 | | | | | | | | | | | | | | | | | | | | | 松谷純一 1987b | 採集 |
| 010710 | 白滝３遺跡 Sb － 1・斜面部 | 紋別郡遠軽町白滝 107,110,111 | 435258 | 1431203 | 380 | | | | | | ○ | | | | | ○ | ○ | | | | | | ○ | | ○ | 鈴木宏行・直江康雄 2007 | 発掘 |
| 010711 | 白滝３遺跡 重機調査区 | 紋別郡遠軽町白滝 107,110,111 | 435258 | 1431203 | 380 | | | | | | ○ | ○ | | | ○ | ○ | ○ | | | | | | | | | 鈴木宏行・直江康雄 2007 | 発掘 |
| 010712 | 白滝４遺跡 | 紋別郡遠軽町白滝 192 | 435254 | 1431123 | 380 | | | | | | | | | | | | | | | | | | | | | 松谷純一 1987b | 採集 |
| 010713 | 白滝５遺跡 | 紋別郡遠軽町白滝 942 | 435238 | 1431047 | 370 | | | | | | | | | | | | | | | | | | | | | 松谷純一 1987b | 分布 |
| 010714 | 白滝６遺跡 | 紋別郡遠軽町白滝 314 | 435240 | 1431024 | 370 | | | | | | | | | | | | | | | | | | | | | 松谷純一 1987b | 分布 |
| 010715 | 白滝７遺跡 | 紋別郡遠軽町白滝 343-1 | 435236 | 1430957 | 380 | | | | | | | | | | | | | | | | | | | | | 松谷純一 1987b | 分布 |
| 010716 | 上白滝１遺跡 | 紋別郡遠軽町上白滝 184 | 435231 | 1430929 | 390 | | | | | | | | | | | | | | | | | | | | | 松谷純一 1987b | 分布 |
| 010717 | 北支湧別１遺跡 | 紋別郡遠軽町北支湧別 78 地先 | 435139 | 1431044 | 410 | | | | | | | | | | | ○ | | | | | | | | | | 松谷純一 1987b | 採集 |
| 010718 | 東白滝１遺跡 | 紋別郡遠軽町東白滝 28,35 | 435143 | 1430917 | 500 | | | | | | | | | | | | | | | | | | | | | 松谷純一 1987b | 分布 |
| 010719 | 北支湧別２遺跡 | 紋別郡遠軽町北支湧別 288,289 | 435128 | 1430904 | 520 | | | | | | | | | | | | | | | | | | | | | 松谷純一 1987b | 分布 |
| 010720 | 支湧別１遺跡 | 紋別郡遠軽町支湧別 112-1 | 435054 | 1430932 | 440 | | | | | | | | | | | | | | | | | | | | | 松谷純一 1987b | 分布 |
| 010721 | 上支湧別１遺跡 | 紋別郡遠軽町上支湧別 762 | 434902 | 1430754 | 510 | | | | | | | | | | | | | | | | | | | | | 松谷純一 1987b | 分布 |
| 010722 | 上支湧別２遺跡 | 紋別郡遠軽町上支湧別 342 | 434901 | 1430846 | 560 | | | | | | | | | | | | | | | | | | | | | 松谷純一 1987b | 分布 |
| 010723 | 上白滝２遺跡 Sb － 1・2 | 紋別郡遠軽町上白滝 177 | 435211 | 1430836 | 430 | | | | | | ○ | ○ | | | ○ | ○ | ○ | | | | | | ○ | | ○ | 鈴木宏行ほか 2001 | 発掘 |
| 010724 | 上白滝２遺跡 Sb － 3 ～ 6・10 | 紋別郡遠軽町上白滝 177 | 435211 | 1430836 | 430 | | | | | | ○ | ○ | ○ | | | ○ | ○ | | | | | | ○ | | ○ | 鈴木宏行ほか 2001 | 発掘 |
| 010725 | 上白滝２遺跡 Sb － 7 | 紋別郡遠軽町上白滝 177 | 435211 | 1430836 | 430 | | | | | | | | | | | | | | | | | | ○ | | | 鈴木宏行ほか 2001 | 発掘 |
| 010726 | 上白滝２遺跡 Sb － 8 | 紋別郡遠軽町上白滝 177 | 435211 | 1430836 | 430 | | | | | | | | | | | | ○ | | | | | | ○ | | ○ | 鈴木宏行ほか 2001 | 発掘 |
| 010727 | 上白滝２遺跡 Sb － 9 | 紋別郡遠軽町上白滝 177 | 435211 | 1430836 | 430 | | | | | | | | ○ | | | ○ | ○ | | | | | | ○ | | | 鈴木宏行ほか 2001 | 発掘 |
| 010728 | 上白滝２遺跡 Sb － 11・12 | 紋別郡遠軽町上白滝 177 | 435211 | 1430836 | 430 | | | | | | ○ | ○ | | | | ○ | ○ | | | | | | ○ | | ○ | 鈴木宏行ほか 2001 | 発掘 |
| 010729 | 上白滝２遺跡 Sb － 13 | 紋別郡遠軽町上白滝 177 | 435211 | 1430836 | 430 | | | | | | ○ | | | | ○ | ○ | ○ | | | | | | ○ | | ○ | 鈴木宏行ほか 2001 | 発掘 |
| 010730 | 上白滝２遺跡 Sb － 14 | 紋別郡遠軽町上白滝 177 | 435211 | 1430836 | 430 | | | | | | | | ○ | | | | | | | | | | ○ | | | 鈴木宏行ほか 2001 | 発掘 |
| 010731 | 上白滝２遺跡 Sb － 15 | 紋別郡遠軽町上白滝 177 | 435211 | 1430836 | 430 | | | | | | ○ | ○ | | | ○ | ○ | ○ | | | ○ | | | ○ | | | 鈴木宏行ほか 2001 | 発掘 |
| 010732 | 東白滝２遺跡 | 紋別郡遠軽町東白滝 183 | 435209 | 1430806 | 460 | | | | | | | | | | | | | | | | | | | | | 松谷純一 1987b | 分布 |
| 010733 | 奥白滝１遺跡 Sb － 1 ～ 3 | 紋別郡遠軽町奥白滝 15-1 | 435215 | 1430755 | 430 | | ○ | | | | | | | | | ○ | | | | | | | ○ | | ○ | 直江康雄ほか 2002 | 発掘 |
| 010734 | 奥白滝１遺跡 Sb － 4 ～ 6 | 紋別郡遠軽町奥白滝 15-1 | 435215 | 1430755 | 430 | | ○ | | | | | | | | | | | | | | | | ○ | | ○ | 直江康雄ほか 2002 | 発掘 |
| 010735 | 奥白滝１遺跡 Sb － 7 ～ 10 | 紋別郡遠軽町奥白滝 15-1 | 435215 | 1430755 | 430 | | | | | | | | ○ | | | ○ | ○ | | | | | | ○ | | ○ | 直江康雄ほか 2002 | 発掘 |
| 010736 | 奥白滝１遺跡 Sb － 11・12 | 紋別郡遠軽町奥白滝 15-1 | 435215 | 1430755 | 430 | | | | | | ○ | ○ | | | | ○ | ○ | | | | | | ○ | | | 直江康雄ほか 2002 | 発掘 |
| 010737 | 奥白滝１遺跡 Sb － 13 | 紋別郡遠軽町奥白滝 15-1 | 435215 | 1430755 | 430 | | | | | | ○ | ○ | | | | ○ | ○ | | | | | | ○ | | | 直江康雄ほか 2002 | 発掘 |
| 010738 | 奥白滝１遺跡 Sb － 14 | 紋別郡遠軽町奥白滝 15-1 | 435215 | 1430755 | 430 | | | | | | ○ | | | | | | | | | ○ | | | ○ | | | 直江康雄ほか 2002 | 発掘 |
| 010739 | 奥白滝１遺跡 Sb － 15 ～ 21 | 紋別郡遠軽町奥白滝 15-1 | 435215 | 1430755 | 430 | | | | | | ○ | ○ | | | | ○ | ○ | | | | | | ○ | | ○ | 直江康雄ほか 2002 | 発掘 |
| 010740 | 奥白滝１遺跡 Sb － 22 ～ 25 | 紋別郡遠軽町奥白滝 15-1 | 435215 | 1430755 | 430 | | | | | | ○ | ○ | | | | ○ | ○ | | | ○ | | | ○ | | ○ | 直江康雄ほか 2002 | 発掘 |
| 010741 | 奥白滝１遺跡 Sb － 26 ～ 30 | 紋別郡遠軽町奥白滝 15-1 | 435215 | 1430755 | 430 | | | | | | ○ | ○ | | | ○ | ○ | ○ | | | | | | ○ | | | 直江康雄ほか 2002 | 発掘 |
| 010742 | 奥白滝１遺跡 Sb － 31 ～ 36 | 紋別郡遠軽町奥白滝 15-1 | 435215 | 1430755 | 430 | | | | | | ○ | ○ | | | ○ | ○ | | | | ○ | | | ○ | | | 直江康雄ほか 2002 | 発掘 |
| 010743 | 奥白滝１遺跡 Sb － 37 | 紋別郡遠軽町奥白滝 15-1 | 435215 | 1430755 | 430 | | | | | | ○ | | | | | ○ | | | | | | | ○ | | | 直江康雄ほか 2002 | 発掘 |
| 010744 | 奥白滝１遺跡 Sb － 38 ～ 44 | 紋別郡遠軽町奥白滝 15-1 | 435215 | 1430755 | 430 | | | ○ | | | ○ | ○ | | | | ○ | ○ | ○ | ○ | | | | ○ | | | 直江康雄ほか 2002 | 発掘 |

| ID | 遺跡名 | 所在地 | 緯度 | 経度 | 標高 | ナイフ形石器 | 台形石器 | 斧形石器 | 剥片尖頭器 | 角錐状石器 | 槍先形尖頭器 | 両面調整石器 | 細石刃・細石核 | 神子柴型石斧 | 有茎尖頭器 | 掻器・削器 | 彫器 | 砥石 | 叩石 | 台石 | 礫器 | 草創期土器 | ブロック | 礫群・配石 | 炭化物集中 | 文献 | 調査歴 |
|---|---|---|---|---|---|---|---|---|---|---|---|---|---|---|---|---|---|---|---|---|---|---|---|---|---|---|
| 010745 | 奥白滝 1 遺跡 Sb － 45 ～ 47 | 紋別郡遠軽町奥白滝 15-1 | 435215 | 1430755 | 430 | | ○ | | | | | | | | | ○ | ○ | | | | | | ○ | | | 直江康雄・鈴木宏行 2007 | 発掘 |
| 010746 | 奥白滝 1 遺跡 Sb － 48 | 紋別郡遠軽町奥白滝 15-1 | 435215 | 1430755 | 430 | | | | | | ○ | ○ | | | | ○ | | | | | | | ○ | | | 直江康雄・鈴木宏行 2007 | 発掘 |
| 010747 | 奥白滝 1 遺跡 Sb － 49 | 紋別郡遠軽町奥白滝 15-1 | 435215 | 1430755 | 430 | | | | | | | | | | | | | | | | | | ○ | | | 直江康雄・鈴木宏行 2007 | 発掘 |
| 010748 | 奥白滝 1 遺跡 Sb － 50 | 紋別郡遠軽町奥白滝 15-1 | 435215 | 1430755 | 430 | | | | | | ○ | | | | | | | | | | | | ○ | | | 直江康雄・鈴木宏行 2007 | 発掘 |
| 010749 | 奥白滝 1 遺跡 Sb － 51 | 紋別郡遠軽町奥白滝 15-1 | 435215 | 1430755 | 430 | | | | | | ○ | | | | | | | | | | | | ○ | | | 直江康雄・鈴木宏行 2007 | 発掘 |
| 010750 | 奥白滝 1 遺跡 Sb － 52 | 紋別郡遠軽町奥白滝 15-1 | 435215 | 1430755 | 430 | | | | | | ○ | | | | | ○ | ○ | | | | | | ○ | | | 直江康雄・鈴木宏行 2007 | 発掘 |
| 010751 | 奥白滝 1 遺跡 Sb － 53 | 紋別郡遠軽町奥白滝 15-1 | 435215 | 1430755 | 430 | | | | | | ○ | ○ | | | ○ | ○ | ○ | | | ○ | | | ○ | | ○ | 直江康雄・鈴木宏行 2007 | 発掘 |
| 010752 | 奥白滝 2 遺跡 | 紋別郡遠軽町奥白滝 34 ～ 36 ほか | 435240 | 1430737 | 420 | | | | | | | | | | | | | | | | | | | | | 松谷純一 1987b | 発掘 |
| 010753 | 奥白滝 3 遺跡 | 紋別郡遠軽町奥白滝 58 | 435239 | 1430713 | 440 | | | | | | | | | | | | | | | | | | | | | 松谷純一 1987b | 分布 |
| 010754 | 奥白滝 4 遺跡 | 紋別郡遠軽町奥白滝 208-2,209-1 ほか | 435240 | 1430557 | 460 | | | | | | | | | | | | | | | | | | | | | 松谷純一 1987b | 分布 |
| 010755 | 奥白滝 5 遺跡 | 紋別郡遠軽町奥白滝 245-1 | 435231 | 1430533 | 480 | | | | | | | | | | | | | | | | | | | | | 松谷純一 1987b | 採集 |
| 010756 | 天狗平 1 遺跡 | 紋別郡遠軽町白滝天狗平 57 | 435205 | 1430701 | 500 | | | | | | | | | | | | | | | | | | | | | 松谷純一 1987b | 採集 |
| 010757 | 赤石山遺跡 | 紋別郡遠軽町上丸瀬布網走西部森林管理署 | 435609 | 1430843 | 1135 | | | | | | ○ | ○ | | | | | | | | | | | | | | 小林政喜 1969a/ 宗像公司 1999 | 採集 |
| 010758 | 奥白滝 6 遺跡 | 紋別郡遠軽町奥白滝 245-1 | 435235 | 1430551 | 470 | | | | | | | | ○ | | | | | | | | | | | | | 松谷純一 1987b | 採集 |
| 010759 | 白滝 8 遺跡 Sb － 1 | 紋別郡遠軽町白滝 146,152-1 | 435251 | 1431144 | 490 | | | | | | | ○ | ○ | | | | | | | | | | ○ | | | 鈴木宏行・直江康雄 2007 | 発掘 |
| 010760 | 白滝 8 遺跡 Sb － 2・3 | 紋別郡遠軽町白滝 146,152-1 | 435251 | 1431144 | 490 | | | | | | | | | | | | | | | | | | ○ | | | 鈴木宏行・直江康雄 2007 | 発掘 |
| 010761 | 白滝 8 遺跡 Sb － 4 | 紋別郡遠軽町白滝 146,152-1 | 435251 | 1431144 | 490 | | | ○ | | | | | | | | | | | | | | | ○ | | | 鈴木宏行・直江康雄 2007 | 発掘 |
| 010762 | 白滝 8 遺跡 Sb － 5・6 | 紋別郡遠軽町白滝 146,152-1 | 435251 | 1431144 | 490 | | | | | | | | | | | ○ | | | | | | | ○ | | | 鈴木宏行・直江康雄 2007 | 発掘 |
| 010763 | 幌加林道遺跡 | 紋別郡遠軽町白滝網走西部森林営林管理署 | 435523 | 1431007 | 540 | | | | | | | | | | | | | | | | | | | | | 松谷純一 1987b | 採集 |
| 010764 | 奥白滝 7 遺跡 | 紋別郡遠軽町奥白滝 256・257 ほか | 435219 | 1430534 | 510 | | | | | | ○ | ○ | ○ | | ○ | ○ | | | | | | | | | | 坂本尚史ほか 2000 | 発掘 |
| 010765 | 奥白滝 8 遺跡 | 紋別郡遠軽町奥白滝 255 地先 | 435229 | 1430600 | 510 | | | | | | | | | | | | | | | | | | | | | 松谷純一 1987b | 分布 |
| 010766 | 奥白滝 9 遺跡 | 紋別郡遠軽町奥白滝 175 地先 | 435234 | 1430655 | 490 | | | | | | | | | | | | | | | | | | | | | 松谷純一 1987b | 分布 |
| 010767 | 奥白滝 10 遺跡 | 紋別郡遠軽町奥白滝 175 地先 | 435233 | 1430704 | 480 | | | | | | | | | | | | | | | | | | | | | 松谷純一 1987b | 分布 |
| 010768 | 奥白滝 11 遺跡 Sb － 1 | 紋別郡遠軽町奥白滝 49-1 ほか | 435232 | 1430715 | 470 | | | | | | ○ | ○ | | | | ○ | | | | | | | ○ | | | 鈴木宏行ほか 2004 | 発掘 |
| 010769 | 奥白滝 12 遺跡 | 紋別郡遠軽町奥白滝 47 地先 | 435230 | 1430727 | 450 | | | | | | ○ | ○ | | | | | ○ | | | ○ | | | | | | 坂本尚史ほか 2000 | 発掘 |
| 010770 | 北支湧別 4 遺跡 Sb － 2・3 | 紋別郡遠軽町北支湧別 97-1 | 435209 | 1430958 | 430 | | | | | | ○ | ○ | | | ○ | ○ | ○ | | | | | | ○ | | | 鈴木宏行ほか 2001 | 発掘 |
| 010771 | 白滝 9 遺跡 | 紋別郡遠軽町白滝 452 | 435219 | 1431004 | 460 | | | | | | | | | | | | | | | | | | | | | 松谷純一 1987b | 分布 |
| 010772 | 白滝 10 遺跡 | 紋別郡遠軽町白滝 376,377 | 435219 | 1431010 | 460 | | | | | | | | | | | | | | | | | | | | | 松谷純一 1987b | 分布 |
| 010773 | 北支湧別 3 遺跡 | 紋別郡遠軽町白滝北支湧別 56-2 ほか | 435139 | 1430951 | 440 | | | | | | | | ○ | | | | | | | | | | | | | 松谷純一 1987b | 発掘 |
| 010774 | 旧白滝 11 遺跡 | 紋別郡遠軽町旧白滝 366 | 435415 | 1431323 | 330 | | | | | | | | | | | | | | | | | | | | | 松谷純一 1987b | 採集 |
| 010775 | 白滝 13 遺跡 | 紋別郡遠軽町白滝 5 | 435406 | 1431318 | 325 | | | | | | | | | | | | | | | | | | | | | 松谷純一 1987b | 採集 |
| 010776 | 白滝 14 遺跡 | 紋別郡遠軽町白滝 668 | 435308 | 1431126 | 355 | | | | | | | | | | | | | | | | | | | | | 松谷純一 1987b | 採集 |
| 010777 | 白滝 15 遺跡 | 紋別郡遠軽町白滝 66 | 435316 | 1431148 | 350 | | | | | | ○ | | | | | ○ | | | | | | | | | | 松谷純一 1987b | 採集 |
| 010778 | 上白滝 4 遺跡 | 紋別郡遠軽町上白滝 183 | 435221 | 1430758 | 440 | | | | | | | | | | | ○ | | | | | | | | | | 松谷純一 1987b | 採集 |
| 010779 | 東白滝 3 遺跡 | 紋別郡遠軽町東白滝 258 | 435121 | 1430745 | 465 | | | | | | | | | | | | | | | | | | | | | 松谷純一 1987b | 採集 |
| 010780 | 旧白滝 14 遺跡 | 紋別郡遠軽町旧白滝 432 | 435408 | 1431313 | 330 | | | | | | | | | | | | | | | | | | | | | 松谷純一 1987b | 発掘 |
| 010781 | 東白滝 4 遺跡 | 紋別郡遠軽町東白滝 107 | 435154 | 1430840 | 470 | | | | | | | | | | | | | | | | | | | | | 松谷純一 1987b | 採集 |
| 010782 | 白滝 16 遺跡 | 紋別郡遠軽町白滝 329 | 435235 | 1431003 | 395 | | | | | | | | | | | | | | | | | | | | | 松谷純一 1987b | 採集 |
| 010783 | 旧白滝 12 遺跡 | 紋別郡遠軽町旧白滝 250 | 435441 | 1431408 | 310 | | | | | | | | | | | | | | | | | | | | | 松谷純一 1987b | 採集 |
| 010784 | 白滝 17 遺跡 | 紋別郡遠軽町白滝 474 | 435234 | 1430949 | 390 | | | | | | | | | | | | | | | | | | | | | 松谷純一 1987b | 採集 |
| 010785 | 上支湧別 3 遺跡 | 紋別郡遠軽町上支湧別 364 | 434955 | 1430818 | 500 | | | | | | ○ | | ○ | | ○ | ○ | ○ | | | | | | | | | 松谷純一 1987b | 発掘 |
| 010786 | 北支湧別 5 遺跡 | 紋別郡遠軽町北支湧別 212 | 435120 | 1431011 | 415 | | | | | | ○ | | | | | ○ | | | | | | | | | | 松谷純一 1987b | 採集 |
| 010787 | 上白滝 5 遺跡 Sb － 1 | 紋別郡遠軽町上白滝 124 | 435211 | 1430847 | 430 | | | | | | | | | | | | | | | | | | ○ | | | 直江康雄ほか 2002 | 発掘 |
| 010788 | 上白滝 5 遺跡 Sb － 3 | 紋別郡遠軽町上白滝 124 | 435211 | 1430847 | 430 | | | | | | | | | | | | | | | | | | ○ | | | 直江康雄ほか 2002 | 発掘 |
| 010789 | 上白滝 5 遺跡 Sb － 4 | 紋別郡遠軽町上白滝 124 | 435211 | 1430847 | 430 | | | | | | | | | | | ○ | | | | | | | ○ | | | 直江康雄ほか 2002 | 発掘 |
| 010790 | 上白滝 5 遺跡 Sb － 5 | 紋別郡遠軽町上白滝 124 | 435211 | 1430847 | 430 | | | | | | ○ | | | | | ○ | | | | | | | ○ | | | 直江康雄ほか 2002 | 発掘 |
| 010791 | 上白滝 5 遺跡 Sb － 6 ～ 11 | 紋別郡遠軽町上白滝 124 | 435211 | 1430847 | 430 | | | ○ | | | ○ | | | | | ○ | ○ | | | | | | ○ | | ○ | 直江康雄ほか 2002 | 発掘 |
| 010792 | 上白滝 6 遺跡 Sb － 2・3 | 紋別郡遠軽町上白滝 123 | 435209 | 1430900 | 430 | | | | | | ○ | ○ | | | ○ | ○ | ○ | | | | | | ○ | | | 鈴木宏行ほか 2001 | 発掘 |
| 010793 | 上白滝 6 遺跡 Sb － 4 | 紋別郡遠軽町上白滝 123 | 435209 | 1430900 | 430 | | | | | | ○ | | | | | ○ | | | | | | | ○ | | | 鈴木宏行ほか 2004 | 発掘 |
| 010794 | 上白滝 7 遺跡 Sb － 2・3 | 紋別郡遠軽町上白滝 4 | 435205 | 1430917 | 435 | | | | | | ○ | | | | | ○ | ○ | | | | | | ○ | | | 坂本尚史ほか 2000 | 発掘 |
| 010795 | 上白滝 7 遺跡 Sb － 4 ～ 10 | 紋別郡遠軽町上白滝 4 | 435205 | 1430917 | 435 | ○ | ○ | | | | | | | | | ○ | ○ | | | | | | ○ | | | 坂本尚史ほか 2000 | 発掘 |
| 010796 | 上白滝 8 遺跡 Sb － 1 ～ 3 | 紋別郡遠軽町上白滝 179-3,181-3 | 435215 | 1430815 | 440 | | ○ | | | | | | | | | ○ | | | | | | | ○ | | | 鈴木宏行ほか 2004 | 発掘 |
| 010797 | 上白滝 8 遺跡 Sb － 4 ～ 6 | 紋別郡遠軽町上白滝 179-3,181-3 | 435215 | 1430815 | 440 | | ○ | | | | | | | | | ○ | | | | | | | ○ | | | 鈴木宏行ほか 2004 | 発掘 |
| 010798 | 上白滝 8 遺跡 Sb － 7・8 | 紋別郡遠軽町上白滝 179-3,181-3 | 435215 | 1430815 | 440 | | | | | | | | | | | ○ | | | | | | | ○ | | | 鈴木宏行ほか 2004 | 発掘 |
| 010799 | 上白滝 8 遺跡 Sb － 9 | 紋別郡遠軽町上白滝 179-3,181-3 | 435215 | 1430815 | 440 | | ○ | | | | | | | | | | | | | | | | ○ | | | 鈴木宏行ほか 2004 | 発掘 |
| 010800 | 上白滝 8 遺跡 Sb － 10 | 紋別郡遠軽町上白滝 179-3,181-3 | 435215 | 1430815 | 440 | | ○ | | | | | | | | | ○ | | | | | | | ○ | | | 鈴木宏行ほか 2004 | 発掘 |
| 010801 | 上白滝 8 遺跡 Sb － 11 ～ 13 | 紋別郡遠軽町上白滝 179-3,181-3 | 435215 | 1430815 | 440 | | ○ | | | | | | | | | | | | | | | | ○ | | | 鈴木宏行ほか 2004 | 発掘 |
| 010802 | 上白滝 8 遺跡 A 区 Sb － 14 ～ 19 | 紋別郡遠軽町上白滝 179-3,181-3 | 435215 | 1430815 | 440 | ○ | | | | | ○ | ○ | ○ | | ○ | ○ | ○ | | | ○ | | | ○ | | ○ | 鈴木宏行ほか 2004 | 発掘 |
| 010803 | 上白滝 8 遺跡 B 区 Sb － 20 ～ 29 | 紋別郡遠軽町上白滝 179-3,181-3 | 435215 | 1430815 | 440 | | | | | | ○ | ○ | ○ | | | ○ | | ○ | ○ | | | | ○ | | | 鈴木宏行ほか 2004 | 発掘 |
| 010804 | 上白滝 8 遺跡 C 区 Sb － 30 ～ 35 | 紋別郡遠軽町上白滝 179-3,181-3 | 435215 | 1430815 | 440 | | ○ | | | | ○ | ○ | ○ | | | ○ | ○ | | | ○ | | | ○ | | | 鈴木宏行ほか 2004 | 発掘 |
| 010805 | 上白滝 8 遺跡 D 区 Sb － 36 ～ 55 | 紋別郡遠軽町上白滝 179-3,181-3 | 435215 | 1430815 | 440 | | ○ | ○ | | | ○ | ○ | ○ | | | ○ | ○ | ○ | ○ | ○ | | | ○ | | ○ | 鈴木宏行ほか 2004 | 発掘 |
| 010806 | 上白滝 8 遺跡 E 区 Sb － 56 ～ 60 | 紋別郡遠軽町上白滝 179-3,181-3 | 435215 | 1430815 | 440 | | | | | | ○ | ○ | | | | | | | | | | | ○ | | | 鈴木宏行ほか 2004 | 発掘 |
| 010807 | 上白滝 8 遺跡 F 区 Sb － 61 | 紋別郡遠軽町上白滝 179-3,181-3 | 435215 | 1430815 | 440 | ○ | | | | | ○ | | | | | ○ | ○ | | | | | | ○ | | | 鈴木宏行ほか 2004 | 発掘 |
| 010808 | 上白滝 8 遺跡 Sb － 64 ～ 70 | 紋別郡遠軽町上白滝 179-3,181-3 | 435215 | 1430815 | 440 | | ○ | | | | | | | | | ○ | | | | | | | ○ | | ○ | 鈴木宏行・直江康雄 2006 | 発掘 |
| 010809 | 上白滝 8 遺跡 Sb － 71 | 紋別郡遠軽町上白滝 179-3,181-3 | 435215 | 1430815 | 440 | | | | | | | | | | | ○ | | | | | | | ○ | | | 鈴木宏行・直江康雄 2006 | 発掘 |
| 010810 | 上白滝 8 遺跡 Sb － 72 ～ 79 | 紋別郡遠軽町上白滝 179-3,181-3 | 435215 | 1430815 | 440 | | ○ | | | | | | | | | ○ | | | | | | | ○ | | | 鈴木宏行・直江康雄 2006 | 発掘 |
| 010811 | 上白滝 8 遺跡 G 区 Sb － 80 ～ 89 | 紋別郡遠軽町上白滝 179-3,181-3 | 435215 | 1430815 | 440 | | ○ | | | | ○ | ○ | | | | ○ | ○ | | | | | | ○ | | ○ | 鈴木宏行・直江康雄 2006 | 発掘 |
| 010812 | 上白滝 8 遺跡 H 区 Sb － 90 | 紋別郡遠軽町上白滝 179-3,181-3 | 435215 | 1430815 | 440 | | | | | | ○ | ○ | ○ | | | ○ | ○ | | | | | | ○ | | | 鈴木宏行・直江康雄 2006 | 発掘 |
| 010813 | 上白滝 8 遺跡 I 区 Sb － 91 ～ 96 | 紋別郡遠軽町上白滝 179-3,181-3 | 435215 | 1430815 | 440 | ○ | | | | | ○ | ○ | | | ○ | ○ | ○ | | | | | | ○ | | ○ | 鈴木宏行・直江康雄 2006 | 発掘 |
| 010814 | 上白滝 8 遺跡 J 区 Sb － 97 ～ 107 | 紋別郡遠軽町上白滝 179-3,181-3 | 435215 | 1430815 | 440 | | | | | | ○ | ○ | | | ○ | ○ | ○ | | | | | | ○ | | ○ | 鈴木宏行・直江康雄 2006 | 発掘 |
| 010815 | 上白滝 8 遺跡 K 区 Sb － 108 ～ 111 | 紋別郡遠軽町上白滝 179-3,181-3 | 435215 | 1430815 | 440 | | | | | | ○ | ○ | | | | ○ | ○ | | | | | | ○ | | ○ | 鈴木宏行・直江康雄 2006 | 発掘 |
| 010816 | 上白滝 8 遺跡 斜面部 | 紋別郡遠軽町上白滝 179-3,181-3 | 435215 | 1430815 | 440 | ○ | | | | | ○ | ○ | ○ | | | ○ | ○ | | | | | | | | | 鈴木宏行ほか 2004 | 発掘 |
| 010817 | 白滝 18 遺跡 Sb － 1 ～ 9 | 紋別郡遠軽町白滝 139-1,145 | 435257 | 1431155 | 380 | | | | | | ○ | ○ | | | ○ | ○ | ○ | | | | | | ○ | | | 鈴木宏行・直江康雄 2007 | 発掘 |
| 010818 | 白滝 18 遺跡 Sb － 10 | 紋別郡遠軽町白滝 139-1,145 | 435257 | 1431155 | 380 | | | | | | ○ | | | | | ○ | | | | | | | ○ | | | 鈴木宏行・直江康雄 2007 | 発掘 |
| 010819 | 旧白滝 15 遺跡 | 紋別郡遠軽町旧白滝 316 | 435437 | 1431335 | 330 | | | | | | ○ | ○ | ○ | | ○ | ○ | ○ | | | | | | | | | 北海道埋文C 2007a | 発掘 |
| 010820 | 旧白滝 16 遺跡 Sb － 1 ～ 8 | 紋別郡遠軽町旧白滝 191 | 435514 | 1431415 | 330 | | ○ | | | | | | | | | ○ | ○ | | | | | | | | | 直江康雄 2009 | 発掘 |
| 010821 | 旧白滝 16 遺跡 Sb － 9 ～ 11 | 紋別郡遠軽町旧白滝 191 | 435514 | 1431415 | 330 | | | | | | ○ | | | | | ○ | | | | | | | | | | 直江康雄 2009 | 発掘 |
| 010822 | 旧白滝 16 遺跡 Sb － 12 | 紋別郡遠軽町旧白滝 191 | 435514 | 1431415 | 330 | | | | | | | | | | | | | | | | | | | | | 直江康雄 2009 | 発掘 |
| 010823 | 旧白滝 16 遺跡 Sb － 13・14 | 紋別郡遠軽町旧白滝 191 | 435514 | 1431415 | 330 | | | | | | ○ | | | | | ○ | | | | | | | | | | 直江康雄 2009 | 発掘 |
| 010824 | 旧白滝 16 遺跡 Sb － 15 | 紋別郡遠軽町旧白滝 191 | 435514 | 1431415 | 330 | | | | | | | | | | | | | | | | | | | | | 直江康雄 2009 | 発掘 |
| 010825 | 上支湧別 4 遺跡 | 紋別郡遠軽町白滝上支湧別 | 434711 | 1430621 | 625 | | | | | | | | ○ | | | ○ | | | | | | | ○ | | | 豊原熙司ほか 2003 | 採集 |
| 010826 | 上支湧別 5 遺跡 | 紋別郡遠軽町白滝上支湧別 | 434715 | 1430627 | 614 | | | | | | | | ○ | | | | | | | | | | | | | 豊原熙司ほか 2003 | 採集 |
| 010827 | 上支湧別 6 遺跡 | 紋別郡遠軽町白滝上支湧別 | 434717 | 1430632 | 614 | | | | | | | | | | | ○ | | | | | | | | | | 豊原熙司ほか 2003 | 採集 |
| 010828 | 上支湧別 7 遺跡 | 紋別郡遠軽町白滝上支湧別 | 434714 | 1430626 | 615 | | | | | | | | | | | | | | | | | | | | | 豊原熙司ほか 2003 | 採集 |
| 010829 | 金山 4 遺跡 | 紋別郡丸瀬布町金山 233 ～ 236 | 440109 | 1432200 | 270 | | | | | | | | | | | | | | | | | | | | | | 分布 |
| 010830 | 天神町 2 遺跡 | 紋別郡丸瀬布町天神町 91 | 435946 | 1431919 | 210 | | | | | | ○ | | | | ○ | | | | | | | | | | | | 採集 |
| 010831 | 太平 1 遺跡 | 紋別郡丸瀬布町太平 38 | 435540 | 1431813 | 560 | | | | | | | | | | | | | | | | | | | | | | 分布 |
| 010832 | 太平 2 遺跡 A 地点 | 紋別郡丸瀬布町太平 203,204,207 ～ 209 | 435415 | 1431614 | 660 | | | | | | | | | | | | | | | | | | | | | 山原敏朗 2001 | 採集 |
| 010833 | 太平 2 遺跡 B 地点 | 紋別郡丸瀬布町太平 203,204,207 ～ 209 | 435415 | 1431614 | 660 | | | | | | | | ○ | | | ○ | | | | | | | | | | 山原敏朗 2001 | 採集 |
| 010834 | 上丸瀬布 1 遺跡 | 紋別郡丸瀬布町上丸瀬布 70 | 435920 | 1431556 | 270 | | | | | | | | | | | | | | | | | | | | | | 採集 |
| 010835 | 金山 7 遺跡 | 紋別郡丸瀬布町金山 136-1,137-1 | 440117 | 1432131 | 190 | | | | | | | | | | | | | | | | | | | | | | 採集 |
| 010836 | 金山 8 遺跡 | 紋別郡丸瀬布町金山 113 | 440123 | 1432106 | 280 | | | | | | ○ | | | | | ○ | ○ | | | | | | | | | | 採集 |

| ID | 遺跡名 | 所在地 | 緯度 | 経度 | 標高 | ナイフ形石器 | 台形石器 | 斧形石器 | 剥片尖頭器 | 角錐状石器 | 槍先形尖頭器 | 両面調整石器 | 細石刃・細石核 | 神子柴型石斧 | 有茎尖頭器 | 掻器・削器 | 彫器 | 砥石 | 叩石 | 台石 | 礫器 | 草創期土器 | ブロック | 礫群・配石 | 炭化物集中 | 文献 | 調査歴 |
|---|---|---|---|---|---|---|---|---|---|---|---|---|---|---|---|---|---|---|---|---|---|---|---|---|---|---|---|
| 010837 | 下社名渕遺跡 | 紋別郡遠軽町留岡 34-1 | 440433 | 1433008 | 120 | | | | | | | | | | | | | | | | | | | | | | 分布 |
| 010838 | タチカルシナイ遺跡Ⅰ地点 | 紋別郡遠軽町向遠軽 253,254 | 440350 | 1433250 | 60 | | | | | | | | | | | | | | | | | | | | | 遠軽町 1977 | 発掘 |
| 010839 | タチカルシナイ遺跡Ⅱ地点 | 紋別郡遠軽町向遠軽 253,254 | 440350 | 1433250 | 60 | | | | | | ○ | | ○ | | ○ | ○ | ○ | | | | | | | | | 遠軽町 1977 | 発掘 |
| 010840 | タチカルシナイ遺跡Ⅳ地点 | 紋別郡遠軽町向遠軽 253,254 | 440350 | 1433250 | 60 | | | | | | | | | | | | | | | | | | | | | 遠軽町 1977 | 発掘 |
| 010841 | タチカルシナイ遺跡Ⅴ地点 A | 紋別郡遠軽町向遠軽 253,254 | 440350 | 1433250 | 60 | | | | | | ○ | ○ | ○ | | ○ | ○ | ○ | | | | | ○ | | | | 吉崎昌一 1973 | 発掘 |
| 010842 | タチカルシナイ遺跡Ⅴ地点 B 第１文化層 | 紋別郡遠軽町向遠軽 253,254 | 440350 | 1433250 | 60 | | | | | | ○ | | ○ | | | ○ | ○ | | | | | ○ | | | | 吉崎昌一 1973 | 発掘 |
| 010843 | タチカルシナイ遺跡Ⅴ地点 B 第２文化層 | 紋別郡遠軽町向遠軽 253,254 | 440350 | 1433250 | 60 | | | | | | | | ○ | | | ○ | ○ | | | | | ○ | | | | 吉崎昌一 1973 | 発掘 |
| 010844 | タチカルシナイ遺跡Ⅴ地点 C 上層 | 紋別郡遠軽町向遠軽 253,254 | 440350 | 1433250 | 60 | | | | | | ○ | | ○ | | | | ○ | | | | | | | | | 吉崎昌一 1973 | 発掘 |
| 010845 | タチカルシナイ遺跡Ⅴ地点 C 下層 | 紋別郡遠軽町向遠軽 253,254 | 440350 | 1433250 | 60 | | | | | | | | | | | ○ | | | | | | | | | | 吉崎昌一 1973 | 発掘 |
| 010846 | タチカルシナイ遺跡 M １地点 | 紋別郡遠軽町向遠軽 253,254 | 440350 | 1433250 | 60 | | | | | | ○ | ○ | ○ | | | ○ | ○ | | | | | ○ | | | | 筑波大学・札幌大学ほか 1985 | 発掘 |
| 010847 | 弥生Ａ遺跡 | 紋別郡遠軽町向遠軽 245-1 | 440429 | 1433242 | 70 | | | | | | | | | | | | | | | | | | | | | | 採集 |
| 010848 | 弥生Ｂ遺跡 | 紋別郡遠軽町向遠軽 245-1 | 440419 | 1433240 | 70 | | | | | | | | | | | | | | | | | | | | | | 採集 |
| 010849 | 弥生Ｃ遺跡 | 紋別郡遠軽町向遠軽 249 | 440415 | 1433250 | 70 | | | | | | | | | | | | | | | | | | | | | | 採集 |
| 010850 | 瞰望岩丸大遺跡 | 紋別郡遠軽町西町１丁目１(瞰望台) | 440324 | 1433055 | 160 | | | | | | | | ○ | | | ○ | | | | | | | | | | 遠軽町 1977 | 発掘 |
| 010851 | 岩見通１遺跡 | 紋別郡遠軽町岩見通北８丁目 2-11 | 440404 | 1433146 | 70 | | | | | | ○ | | | | | | | | | | | | | | | | 採集 |
| 010852 | 学田２遺跡 | 紋別郡遠軽町学田２丁目 10 | 440408 | 1433137 | 90 | | | | | | ○ | | | | | | | | | | | | | | | | 採集 |
| 010853 | 清川１遺跡 | 紋別郡遠軽町清川 184 | 440213 | 1433013 | 110 | | | | | | | | | | | ○ | | | | | | | | | | | 採集 |
| 010854 | 弥生高台遺跡 | 紋別郡遠軽町弥生 161,162 | 440425 | 1433325 | 340 | | | | | | | | | | | | | | | | | | | | | | 採集 |
| 010855 | 向遠軽１遺跡 | 紋別郡遠軽町向遠軽 252 | 440407 | 1433245 | 130 | | | | | | | | | | | | | | | | | | | | | | 採集 |
| 010856 | 向遠軽５遺跡 | 紋別郡遠軽町南町３丁目 7-1,9-2,10 | 440244 | 1433158 | 80 | | | | | | | | ○ | | | | | | | | | | | | | | 採集 |
| 010857 | 向遠軽６遺跡 | 紋別郡遠軽町南町３丁目４番地 14 号 | 440244 | 1433152 | 80 | | | | | | | | | | | | | | | | | | | | | | 採集 |
| 010858 | 栄野２遺跡 | 紋別郡遠軽町栄野 308 | 440039 | 1432646 | 130 | | | | | | | | | | | | | | | | | | | | | | 採集 |
| 010859 | 瀬戸瀬３遺跡 | 紋別郡遠軽町瀬戸瀬東町 103 | 440013 | 1432600 | 150 | | | | | | ○ | | | | | ○ | | | | | | | | | | | 採集 |
| 010860 | 瀬戸瀬４遺跡 | 紋別郡遠軽町瀬戸瀬東町 112 | 440005 | 1432557 | 162 | | | | | | ○ | | | | | | | | | | | | | | | | 採集 |
| 010861 | 瀬戸瀬５遺跡 | 紋別郡遠軽町瀬戸瀬東町 91 | 440013 | 1432546 | 148 | | | | | | | | | | | | | | | | | | | | | | 採集 |
| 010862 | 瀬戸瀬６遺跡 | 紋別郡遠軽町瀬戸瀬西町 139 | 440005 | 1432512 | 160 | | | | | | | | | | | | | | | | | | | | | | 採集 |
| 010863 | 瀬戸瀬７遺跡 | 紋別郡遠軽町瀬戸瀬西町 98,128 | 440016 | 1432504 | 154 | | | | | | | | | | | | | | | | | | | | | | 採集 |
| 010864 | 若咲内３遺跡 | 紋別郡遠軽町若咲内 356 | 440012 | 1432414 | 175 | | | | | | ○ | | | | | | | | | | | | | | | | 採集 |
| 010865 | 弥生４遺跡 | 紋別郡遠軽町弥生 208 | 440359 | 1433350 | 230 | | | | | | ○ | | | | | | | | | | | | | | | | 採集 |
| 010866 | 栄野５遺跡 | 紋別郡遠軽町栄野 325,326,332 ほか | 440034 | 1432633 | 130 | | | | | | | | | | | | | | | | | | | | | | 採集 |
| 010867 | 中里遺跡 | 紋別郡遠軽町生田原 108,109-1・2 ほか | 435504 | 1433138 | 255 | | | ○ | | | ○ | | | | ○ | ○ | ○ | | | | | | | | | 近藤忠 1979 | 発掘 |
| 010868 | 石川遺跡 | 紋別郡遠軽町生田原清里 208,209 ほか | 435045 | 1432850 | 290 | | | | | | | | | | ○ | | | | | | | | | | | | 採集 |
| 010869 | 不二２遺跡 | 紋別郡遠軽町生田原町清里 15-1,16-1 | 435235 | 1433118 | 230 | | | | | | | | | | | | | | | | | | | | | | 分布 |
| 010870 | 桜岡遺跡 | 紋別郡遠軽町生田原町水穂 437-1 ほか | 440001 | 1433127 | 160 | | | | | | | | | | | | | | | | | | | | | | 分布 |
| 010871 | 生野遺跡 | 紋別郡遠軽町生田原町安国 174 ほか | 435922 | 1433128 | 190 | | | | | | | | | | ○ | | | | | | | | | | | | 採集 |
| 010872 | 元生３遺跡 | 紋別郡遠軽町生田原町水穂 377-1 ほか | 435950 | 1433210 | 120 | | | | | | | | | | | | | | | | | | | | | | 採集 |

## 参考文献


赤井文人・加藤博文・友田哲弘,2004, 旭川市桜岡３遺跡の調査(第一次調査報告), 北海道旧石器文化研究第９号

明石博志,1965, 暁遺跡 , 郷土十勝５

明石博志,1996, 斗満遺跡の発見について , 北海道旧石器文化研究第１号

旭川工業高等学校郷土研究部,1966,65 採集記 , 郷土２

荒生健,1988a, 元町３遺跡美幌町文化財調査報告Ⅲ

荒生健,1988b, 元町３遺跡美幌町文化財調査報告Ⅳ

荒生健,1989, 元町３遺跡美幌町文化財調査報告Ⅴ

荒生健志・小林敬,1986, 元町２遺跡美幌町文化財調査報告Ⅱ

安足間文化協会,1960, 江差牛

石橋次雄・大槻日出男,1983,Spfa1 二次堆積層中発見の剝片尖頭器 , 十勝考古第６号

出穂雅実,2001, 第二章　先史 , 続滝上町史

出穂雅実・赤井文人,2008, 滝上町の先史時代

今井真司,1999, 西町１遺跡

今金町教育委員会,1989, 今金町の遺跡：北海道今金町遺跡分布調査報告書

今金町教育委員会,1990, 神丘２遺跡：道営畑地帯総合土地改良事業用地内埋蔵文化財発掘調査報告書

今金町教育委員会,2001, ピリカ遺跡Ⅰ：史跡ピリカ遺跡史跡整備事業に伴う発掘調査報告書

今金町教育委員会,2002, ピリカ遺跡Ⅱ：史跡ピリカ遺跡史跡整備事業に伴う発掘調査報告書

岩谷朝吉,1963, 北海道白滝無土器文化遺物図版

上野秀一,1981, モサンル

上野秀一・宮塚義人,1976, 北海道余市郡赤井川村都遺跡出土石器について , 北海道考古学 12

氏江敏文,1984, 名寄市朝日１遺跡出土の遺物 , 道北文化研究 13

上屋真一,1994, ユカンボシＥ５遺跡低地面における調査

遠軽町,1977, 遠軽町史

遠藤香澄ほか,1990, 美沢川流域の遺跡群Ⅷ

遠藤邦彦・上杉陽,1977, トコロ岐阜第二遺跡周辺の第四紀層序と先縄文石器群包含層 , 岐阜第二遺跡

大泉博嗣ほか,1998, 柏原 27・ニナルカ・静川５・６遺跡

大井晴男,1963, 北海道北見市大正遺跡発掘調査報告 , 考古学雑誌第 49 巻第２号

大井晴男・久保勝範,1972, 北見市本沢遺跡の調査－第一次報告－ , 北見市郷土博物館紀要第２集

大島秀俊,1997, 千歳市オサツ 16 遺跡(２)

大島秀俊・谷岡康孝,1998, 千歳市オサツ 16 遺跡(３)

太田敏量,1998, 北進遺跡Ⅱ－北海道街路事業北見市 3・4・20 号高栄通(3 工区)に伴う緊急発掘調査報告書－

太田敏量,2000, 南丘４遺跡－北見ヶ丘霊園造成事業(Ｎ墓域)に伴う発掘調査報告書－

大塚和義,1965, 白滝鴻上台地Ⅴ地点の石器群 ,Field1

大沼忠春,1985, 北町地区の遺跡

大場利夫・大谷良夫,1959, 北見市上常呂遺跡

大場利夫・桐井力蔵,1958, 岩内遺跡

大場利夫・近藤祐弘・久保勝範・宮宏明,1983, 吉井沢遺跡発掘調査報告 , 北見郷土博物館紀要－考古学関係特輯号(Ⅰ)－第 13 集

大場利夫・近藤祐弘・久保勝範・宮宏明,1984a, 北上台地遺跡発掘調査報告 , 北見郷土博物館紀要－考古学関係特輯号(Ⅱ)－第 14 集

大場利夫・近藤祐弘・柳原哲司・宮宏明,1984b, 広郷丸山遺跡発掘調査報告 , 北見郷土博物館紀要－考古学関係特輯号(Ⅲ)－第 15 集

大場利夫・棚橋善一・金子有明,1963, 寿都遺跡

大場利夫・松下亘,1965, 1　北海道の先土器時代 , 日本の考古学Ⅰ　先土器時代

岡田淳子,1978, 赤稚貝塚

音更町教育委員会,1989, 十勝川温泉１遺跡

乙部町教育委員会,1976, 元和

鬼柳彰・田才雅彦ほか,1992, 恵庭市ユカンボシＥ４遺跡

小野爾良・加藤晋平・鶴丸俊明,1972, 北海道訓子府町増田遺跡の第一次調査 , 考古学ジャーナル No.71

小野哲也,2004, 厚真町上幌内モイ遺跡　北海道考古学会 2004 年度遺跡調査報告会資料集

小野基・出穂雅実・高倉純,2002, 豊岡７遺跡美幌町文化財調査報告XV

帯広市教育委員会,1978, 上似平遺跡

帯広市教育委員会,1983, 北海道帯広空港南Ａ遺跡

帯広市教育委員会,1985, 帯広・暁遺跡

帯広市教育委員会,1986a, 帯広・暁遺跡２

帯広市教育委員会,1986b, 帯広・空港南Ｂ遺跡

帯広市教育委員会,1987, 帯広・上以平遺跡２

帯広市教育委員会,1988, 帯広・暁遺跡３

帯広市教育委員会,1991, 帯広・暁遺跡４

帯広市教育委員会,1992a, 帯広・落合遺跡

帯広市教育委員会,1992b, 帯広・泉町Ａ遺跡

帯広市教育委員会,1993, 帯広・大空遺跡

帯広市教育委員会,1995, 帯広・南町遺跡

帯広市教育委員会,1997, 帯広・稲田１遺跡

帯広市教育委員会,1998, 帯広・川西Ｃ遺跡

帯広市教育委員会,1999, 帯広・落合遺跡２

帯広市教育委員会,2000, 帯広・川西Ｃ遺跡２

帯広市教育委員会,2001a, 帯広・別府１遺跡

帯広市教育委員会,2001b, 帯広・岩内１遺跡

帯広市教育委員会,2002, 帯広・落合遺跡３

帯広市教育委員会,2004, 帯広・若葉の森遺跡

帯広市教育委員会,2005, 帯広・大空２遺跡

帯広市教育委員会,2006, 帯広・大正遺跡群２

帯広先史文化研究会,1982, 帯広空港南Ａ遺跡・宮本遺跡範囲確認調査報告書

加藤邦雄・上野秀一・羽賀憲二,1982, 札幌市文化財調査報告書 25

加藤邦雄・上野秀一・羽賀憲二,1984, 札幌市文化財調査報告書 27

加藤晋平,1970, 先土器時代の歴史性と地域性 , 郷土史研究と考古学　郷土史研究講座１

加藤晋平・大井晴男,1961, 北海道常呂郡訓子府町緑丘Ｂ遺跡－第１次報告 , 民族学研究第 26 巻第１号

加藤晋平・桑原護,1969, 中本遺跡　北海道先土器遺跡の発掘報告

加藤晋平・鶴丸俊明,1973, 大昔のくんねっぷ－１－

加藤晋平・鶴丸俊明・水村孝行,1971, 多面体彫器の問題－北海道東部間村・吉村両遺跡の調査から－ , 考古学ジャーナル№ 57

加藤晋平・畑宏明・鶴丸俊明,1970, エンドスクレーパーについて－北海道常呂郡端野町吉田遺跡の例－ , 考古学雑誌第 55 巻第３号

加藤晋平・藤本強,1965, 端野町のむかし

加藤晋平・藤本強,1969, 一万年前のたんの

加藤晋平・山田昌久,1988, 北海道河東郡上士幌町嶋木遺跡の石器文化 , 歴史人類第 16 号

兼重達男,1969, 第２編 先史時代 , 士別市史

鎌田望・笠原興ほか,1999, 千歳市キウス５遺跡(７)・キウス遺跡(６)

上士幌町教育委員会,1985, 居辺遺跡

上士幌町教育委員会,2001, 居辺 17 遺跡

木古内町教育委員会,1991, 釜谷４遺跡－渡島地区広域営農団地農道整備事業に伴う発掘調査報告書－

北沢実,1999, 上士幌町 13 の沢遺跡の分布調査 , 北海道旧石器文化研究第４号

北見市教育委員会・北見郷土研究会,1962, 広郷遺跡・北上遺跡・美里洞窟・南丘観音山遺跡遺跡調査概要

木村アヤ子,1975, 松山郡厚沢部町の表採資料について , 松山考古学研究会会誌４

木村英明,1978, 余市川・赤井川流域の先土器石器群について , 北海道考古学 14

木村英明,1983, 細石器(北海道) , 季刊考古学４

木村英明,1985, 北海道考古学教室１　マンモスを追って

Hideaki Kimura,1992,Reexamination of the Yubetu techniqe and study of the Horokazawa Toma Lithic Culture

木村英明,2003, 白滝幌加沢遺跡遠間地点と黒曜石原産地 [ 第九次調査概報 ]

木村英明・斉藤譲一・山田和史・藤田祐・徳本通子・小谷直嗣・吉崎光男・平山禾都・加藤勝子,2005, 白滝幌加沢遺跡遠間地点発掘調査における最新の成果概況 , 第 19 回東北日本の旧石器文化を語る会予稿集

釧路市教育委員会,1975, 釧路市北斗遺跡調査概要

釧路市教育委員会,1992, 釧路市北斗遺跡Ⅱ

工藤肇,2001, 勇払郡早来町遠浅６遺跡出土の旧石器時代遺物について , 苫小牧市埋蔵文化財センター所報

第３号
久保勝範 ,1971, 北見市内に於ける発掘調査終了遺跡の概要－特に先土器遺跡について－ , 北見郷土博物館紀要第１集
久保勝範・太田敏量・菅野友世 ,1980, 北見市広郷・開成遺跡発掘調査報告書　北見市広郷 18・20 遺跡　北見市開成２遺跡
久保勝範・菅野友世 ,1980, 北見市北進遺跡発掘調査報告特集 , 北見郷土博物館紀要第 10 集
熊谷仁志・笠原興ほか ,1999, 千歳市キウス４遺跡（４） A ２地区
熊谷仁志・鎌田望ほか ,1998, 千歳市キウス５遺跡（６） B 地区・ C 地区
黒松内町教育委員会 ,1991, 黒松内町の遺跡
桑原護 ,1975, 札滑遺跡 , 日本の旧石器文化２
桑原護 ,1977, 札滑遺跡　K 地点の石器群
越田賢一郎・末田正卓 ,1998, 恵庭市ユカンボシ E10 遺跡
児玉作左衛門・大場利夫 ,1957, 狩太遺跡
小林政喜 ,1969a, 白滝村八号沢上流発見の石器について , 北見の考古資料
小林政喜 ,1969b, 白滝村鴻上台地発見の石器 , 北見の考古資料
近藤忠 ,1958, 西興部の無土器文化 , 先史時代第七輯
近藤忠 ,1979, 生田原遺跡－片刃打製石斧と石刃をともなう文化－ , 北海道考古学 15
斉藤傑 ,1968, 嵐山遺跡
斉藤譲一・山田和史・熊谷誠・藤田祐・徳本通子 ,2005, 白滝村幌加沢遺跡遠間地点における考古学的調査　第 10・11 次調査概報 ,Aru:k1
斉藤武一 ,1960, 美瑛町北瑛発見の船底形石器について , あけぼの２
斎藤武一 ,1970, 白滝村鴻上台地の石器について , 北海道の文化 18
斉藤武一・清杉久義 ,1958, 旭川市旭ケ丘遺跡発見の無土器文化 , 郷土の科学 22
坂本尚史 ,2008, 北海道遠軽町旧白滝３遺跡 , 第 22 回東北日本の旧石器文化を語る会予稿集
坂本尚史・長沼孝・直江康雄・鈴木宏行 ,2000, 白滝遺跡群Ⅰ　上白滝７遺跡
佐川俊一・和泉田毅ほか ,2003, 千歳市オルイカ２遺跡
笹島香織 ,1999, 幕別町美川地点における採集資料について , 北海道旧石器文化研究第４号
笹島香織 ,2003, 更別村昭和遺跡出土の石器について , 北海道旧石器文化研究第８号
札幌大学木村英明ゼミナール ,1988a, 白滝村幌加沢遺跡遠間地点における考古学的調査　第一次調査概報 , 札幌大学教養学部教養ゼミナール論集 14
札幌大学木村英明ゼミナール ,1988b, 服部台遺跡採集の細石刃核 , 札幌大学教養学部教養ゼミナール論集 14
札幌大学木村英明ゼミナール ,1989, 白滝村幌加沢遺跡遠間地点における考古学的調査　第二次調査概報 , 札幌大学教養学部教養ゼミナール論集 15
札幌大学木村英明ゼミナール ,1990, 白滝村幌加沢遺跡遠間地点における考古学的調査　第三次調査概報 , 札幌大学教養学部教養ゼミナール論集 16
札幌大学木村英明ゼミナール ,1996, 白滝村幌加沢遺跡遠間地点における考古学的調査　第七次調査概報 , 札幌大学教養学部教養ゼミナール論集 22
札幌大学木村英明ゼミナール ,1986, 白滝服部台遺跡における表面採集 , 札幌大学教養学部教養ゼミナール論集 12
札幌大学埋蔵文化財展示室 ,2006, 白滝幌加沢遺跡遠間地点における考古学的調査－ 2006 年度　第 13 次調査概報－ ,Aru:k2
佐藤忠雄 ,1961, 射的山
更別村教育委員会 ,1977, 勢雄遺跡
澤四郎・西幸隆・松田猛 ,1987, 第１編第２章　先史時代の鶴居 , 鶴居村史
篠原正男 ,1983, 昭和 57 年度ニセコ町内遺跡分布調査報告書Ⅱ
下川町教育委員会 ,1993, 下川町の文化財第３集　中内考古資料目録
白滝団体研究会 ,1963, 白滝遺跡の研究
菅訓章 ,1978, 東大雪山麓の先史遺跡（Ⅰ）, 十勝考古第２号
杉浦重信 ,1987, 富良野市文化財調査報告第 33 輯　東麓郷１・２遺跡
杉原荘介・戸沢充則 ,1975, 北海道白滝服部台における細石器文化
鈴木邦輝 ,1988, 名寄市日進２遺跡・日進 33 遺跡
鈴木邦輝 ,1986, 桜ヶ丘遺跡
鈴木宏行・直江康雄 ,2006, 白滝遺跡群Ⅵ　上白滝８遺跡（２）
鈴木宏行・直江康雄 ,2007, 白滝遺跡群Ⅷ　白滝８遺跡・白滝 18 遺跡・白滝３遺跡
鈴木宏行・直江康雄・長沼孝 ,2004, 白滝遺跡群Ⅳ　奥白滝 11 遺跡・上白滝８遺跡・上白滝６遺跡 ( ２)・白滝第 30 地点遺跡
鈴木宏行・長沼孝・越田雅司・直江康雄 ,2001, 白滝遺跡群Ⅱ　上白滝２遺跡・上白滝６遺跡・北支湧別４遺跡
鈴木信 ,1996, 千歳市オサツ２遺跡（２）
芹沢長介 ,1983, モサンル
曽根敏雄・米村衛・隅田まり ,1991, 北海道、越川遺跡における約２万年前の細石刃様の石器 , 第四紀研究第 30 巻第２号
大樹町 ,1993, 大樹町史
髙倉純・出穂雅実 ,1998, 頓別平野および宗谷丘陵における細石刃石器群 , 北海道旧石器文化研究第３号
髙倉純・出穂雅実・鶴丸俊明 ,2004, 北海道上川郡下川町ルベの沢遺跡の調査 , 日本考古学協会第 70 回総会研究発表要旨集
高橋稀一 ,1969, 富良野盆地の先史 , 富良野地方史
田才雅彦ほか ,1990, モンガク丘陵の遺跡群
種市幸生・田才雅彦ほか ,1989, 忍路土場遺跡・忍路５遺跡
田村俊之 ,1983, メボシ川２遺跡における考古学的調査
田村俊之 ,1994, 丸子山遺跡における考古学的調査
千葉英一ほか ,1988, 美沢川流域の遺跡群 11
千葉英一・畑宏明 ,1982, 服部台２遺跡・近藤台１遺跡
千代肇・岩本義雄 ,1975, 北海道八雲町上八雲の遺跡について , 北海道考古学 11
立木宏明 ,1991, 北海道白滝第 30 地点遺跡の踏査 , 旧石器考古学 42
筑波大学・札幌大学・湧別川流域史研究会 ,1985, タチカルシュナイ　M1 地点発掘調査概報－ 1985 年度－
筑波大学遠間資料研究グループ ,1990, 湧別川－遠間栄治氏採集幌加沢遺跡遠間地点石器図録
筑波大学人文学類先史学演習グループ・湧別川流域史研究会 ,1984, タチカルシュナイ　M1 地点 1984 年度発掘調査概報
筑波大学歴史人類学系・湧別川流域史研究会 ,1983, タチカルシュナイ M1 地点発掘調査概報－ 1983 年度－
辻秀子 ,1973, 北海道上士幌町嶋木遺跡の調査報告 , 石器時代第 10 号
鶴居村教育委員会 ,2006, 下幌呂 15 遺跡発掘調査報告書
鶴丸俊明 ,1974, 置戸町拓殖遺跡調査概報（第１次分）
鶴丸俊明 ,1975, 増田遺跡 , 日本の旧石器文化２
鶴丸俊明 ,1978, むかしむかし—るべしべをしる
鶴丸俊明 ,1981, 先土器文化の遺跡 , 北見市史上巻
鶴丸俊明ほか ,1989, 北海道平取町イルエカシ遺跡
十勝考古学研究所 ,1989, 帯広市暁遺跡の発掘調査
戸沢充則 ,1967, 北海道置戸安住遺跡の調査とその石器群 , 考古学集刊第３巻第３号
都竹一衛 ,1966, 先史編 , 上川町史
戸田哲也 ,1969, 白滝Ｖ地点採集の石器 ,Field 6
友田哲弘 ,2001, 桜岡５遺跡
友田哲弘 ,1994, 先土器時代の上川 , 新旭川市史第１巻通史１
豊原熙司・瀬下直人・松村愉文・坂井通子・石川定幸 ,2003, 紋別郡白滝村上支湧別出土の細石刃 , 北方探求５
直江康雄 ,2008, 白滝遺跡群Ⅸ　旧白滝５遺跡
直江康雄 ,2009, 白滝遺跡群Ｘ　旧白滝 16 遺跡・旧白滝１遺跡
直江康雄・鈴木宏行 ,2007, 白滝遺跡群Ⅶ　服部台２遺跡・奥白滝１遺跡（２）
直江康雄・鈴木宏行・長沼孝 ,2002, 白滝遺跡群Ⅲ　奥白滝１遺跡・上白滝５遺跡
長崎潤一 ,2004,2003 年上士幌町糠平湖タウシュベツ川遺跡の踏査報告 , 北海道旧石器文化研究第９号
中谷良弘 ,1978, 石狩川流域、上川町の先史時代遺跡 , 上川町の自然第３集
名取武光・松下亘 ,1959, 余市郡赤井川村曲川遺跡調査報告（第一報）, 北方文化研究報告 14
名取武光・松下亘 ,1961a, 峠下遺跡
名取武光・松下亘 ,1961b, 余市郡赤井川村曲川遺跡調査報告（第二報）, 北方文化研究報告 16
新岡武彦・佐藤和利 ,1977, 稚内市豊別遺跡群予報 , 北海道考古学 13
西田茂・三浦正人ほか ,1999, 千歳市ユカンボシＣ 15 遺跡（２）
西幸隆 ,1991, 北海道釧路沖発見の有舌尖頭器について , 釧路市立博物館紀要第 16 輯
野中一宏ほか ,1987, ペンケナイ川流域の遺跡群Ⅰ
野村崇ほか ,1964, 栗山町の先史文化 , 栗山町の文化財
野村崇ほか ,1969, 空知の文化財第１集 埋蔵文化財編
野村崇 ,1977, 旧石器時代の文化 , 石狩川中流域の先史遺跡
函館市教育委員会 ,2008, 桔梗町 408 番５・６における開発行為に係る埋蔵文化財発掘調査報告書
函館博物館 ,1956, 樽岸発掘報告書
函館博物館 ,1960, 立川 : 北海道磯谷郡蘭越町立川遺跡における無土器文化の発掘調査
橋爪実 ,1981, 日出－４・５－北海道常呂郡訓子府町日出－４・５遺跡発掘調査報告書－
橋爪実 ,1985, 日出－ 11 遺跡－北海道常呂郡訓子府町日出－ 11 遺跡発掘調査報告書－
橋爪実・鶴丸俊明 ,1990, 北栄－ 40 遺跡－北海道常呂郡訓子府町北栄－ 40 遺跡発掘調査報告書－
橋爪実・鶴丸俊明 ,1993, 豊坂－ 21 遺跡－北海道常呂郡訓子府町豊坂－ 21 遺跡発掘調査報告書－
畑宏明 ,1976, 貝塚１丁目出土の有舌尖頭器 , 釧路市立博物館館報 No.237
畑宏明ほか ,1983, 川上Ｂ遺跡
畑宏明・田原良信 ,1975, 水口遺跡 , 日本の旧石器文化２
平川善祥 ,1995, 浜頓別の先史時代 , 浜頓別町史
福井淳一ほか ,1999, 千歳市柏台１遺跡
福士廣士 ,1991, 小平町天瑞寺裏遺跡出土の峠下型細石核 , 留萌市海のふるさと館紀要２
藤本強 ,1964, 北海道常呂郡留辺蘂町紅葉山遺跡発掘調査報告書 , 考古学雑誌第 50 巻第２号
藤本強 ,1977,K17 ポイント周辺の石器群 , 岐阜第二遺跡－道営畑総事業に伴う事前調査報告－
北大調査団 ,1960, 白滝遺跡出土の遺物 , 北方文化研究報告 15
北海道北見市 ,1979, 北見市開成遺跡発掘調査報告書　－北見市開成１・３遺跡－
北海道教育委員会 ,1979, 美沢川流域の遺跡群Ⅲ
(財)北海道埋蔵文化財センター ,1985a, 湯の里遺跡群 : 津軽海峡線(北海道方)建設工事埋蔵文化財発掘調査報告書
(財)北海道埋蔵文化財センター ,1985b, 今金町美利河１遺跡 : 美利河ダム建設事業に伴う埋蔵文化財発掘調査報告書
(財)北海道埋蔵文化財センター ,1986, 湯の里３遺跡 : 津軽海峡線(北海道方)建設工事埋蔵文化財発掘調査報告書２
(財)北海道埋蔵文化財センター ,1987, (財)北海道埋蔵文化財センター調査報告書第 40 集　嵐山２遺跡
(財)北海道埋蔵文化財センター ,1988a, 石川１遺跡 : 一般国道５号函館新道道路改良工事用地内埋蔵文化財発掘調査報告書
(財)北海道埋蔵文化財センター ,1988b, 桔梗２遺跡 : 一般国道５号函館新道道路改良工事用地内埋蔵文化財発掘調査報告書
(財)北海道埋蔵文化財センター ,1988c, 新道４遺跡 : 津軽海峡線(北海道方)建設工事埋蔵文化財発掘調査報告書５
(財)北海道埋蔵文化財センター ,1989, (財)北海道埋蔵文化財センター調査報告書第 60 集　納内３遺跡
(財)北海道埋蔵文化財センター ,1992a, 清水町上清水２遺跡・共栄３遺跡（２）・東松沢２遺跡　芽室町北明１遺跡
(財)北海道埋蔵文化財センター ,1992b, (財)北海道埋蔵文化財センター調査報告書第 76 集　滝里遺跡群Ⅱ
(財)北海道埋蔵文化財センター ,1994, (財)北海道埋蔵文化財センター調査報告書第 85 集　滝里遺跡群Ⅳ
(財)北海道埋蔵文化財センター ,1999, 赤井川村都遺跡
(財)北海道埋蔵文化財センター ,2000a, 芽室町北伏古２遺跡
(財)北海道埋蔵文化財センター ,2000b, (財)北海道埋蔵文化財センター調査報告書第 151 集　和寒町東町遺跡
(財)北海道埋蔵文化財センター ,2000c, (財)北海道埋蔵文化財センター調査報告書第 141 集　日東遺跡
(財)北海道埋蔵文化財センター ,2007a, 下川町前サンル１遺跡
(財)北海道埋蔵文化財センター ,2007b, 白滝遺跡群 , 調査年報 19　平成 18 年度
(財)北海道埋蔵文化財センター ,2008, 遠軽町　白滝遺跡群 , 調査年報 20　平成 19 年度
(財)北海道埋蔵文化財センター ,2009, 白滝遺跡群 , 調査年報 21　平成 20 年度
幕別町教育委員会 ,1999, 日新Ｆ遺跡
幕別町教育委員会 ,2000, 札内Ｎ遺跡
幕別町教育委員会 ,2008, 札内Ｋ遺跡Ⅲ
松井泉 ,1983, 十勝地域における先土器時代研究の現状と展望 , 十勝考古第６号
松崎水穂・寺崎康史 ,2004, 上ノ国町四十九里沢Ａ地点東端地点採集のナイフ形石器について , 北海道旧石器文化研究第９号
松橋純吉・笹浪甲衛・松崎水穂 ,1972, 厚沢部町富里Ｂ遺跡採集の無土器時代の遺物 , 桧山考古学研究会会誌１
松村愉文 ,1995, 白滝第４地点・第 30 地点遺跡
松村愉文・瀬下直人 ,2002, 白滝第４地点遺跡
松村愉文・瀬下直人 ,2003, 白滝第 30 地点遺跡
松谷純一 ,1987a, 白滝第４地点遺跡
松谷純一 ,1987b, 白滝村の遺跡　白滝村内遺跡分布調査報告書
松谷純一 ,1988, 中島松６・７遺跡
松谷純一 ,1997, 茂漁４遺跡
皆川洋一・笠原興 ,1998, 千歳市ユカンボシ C15 遺跡（２）
皆川洋一・山田和史 ,2007, 千歳市祝梅川上田遺跡・梅川２遺跡
宮尾亨 ,1997, 北海道今金町ピリカ１遺跡Ｋ地点 , 第 11 回東北日本の旧石器文化を語る会予稿集
宮夫靖夫 ,2002, 苫小牧東部工業地帯の遺跡群Ⅲ
宮塚義人 ,1982, 足寄町から出土した先土器時代資料 , 北海道考古学会だより第 12 号
宮宏明 ,1984, 広郷８遺跡（Ⅰ）－道営畑地帯総合土地改良事業北見南部地区内埋蔵文化財緊急発掘調査概要報告書－
宮宏明 ,1985, 広郷８遺跡（Ⅱ）－道営畑地帯総合土地改良事業北見南部地区内埋蔵文化財緊急発掘調査概要報告書－
宮宏明 ,1986, 北海道北見市広郷８遺跡のナイフ形石器 , 考古学雑誌第 71 巻第１号
宮宏明 ,1988, 北上台地遺跡Ⅱ
宗像公司 ,1999, 白滝村赤石山採集の石器について , 北海道旧石器文化研究第４号
芽室町教育委員会 ,2006, 芽室町大成遺跡３
Rhicard E. Morlan,1967,The Preceramic Period of Hokkaido: An Outline, *ARCTIC ANTHROPOLOGY* Volume Ⅳ － 1, University of Wisconsin Press
森田知忠ほか ,1985, 美沢川流域の遺跡群Ⅲ
八雲町教育委員会 ,1993, 大関校庭遺跡 : 大関小学校改築工事用地内埋蔵文化財調査概報
柳元悦 ,1967, 白滝採集のオショロッコ型グレーバー ,Field 4
山崎博信 ,1962, 北海道紋別郡滝上町幸町の石器 , 道北文化研究２
山崎博信 ,1963, 北海道名寄市旭東南出地点の遺跡 , 道北文化研究３
山崎博信 ,1964, 郷土資料集第５集　名寄日進遺跡篠原地点
山崎博信 ,1965a, 北海道紋別郡滝上町の石器　その２, アイヌモシリ９
山崎博信 ,1965b, 北海道紋別郡滝上町の石器　その３,Field 北海道青年人類科学研究会機関紙２
山崎博信 ,1969, 浅茅野遺跡発掘調査概報 , 北海道の文化 18
山崎博信 ,1979, 北海道下川町旧石器時代遺跡出土資料モサンル遺跡
山崎博信・鈴木邦輝 ,1984, 鎌田勘亟氏のオショロッコ遺跡表採資料〔１〕, 道北文化研究 13

山田哲 ,1999, 北海道の前半期細石刃石器群についての研究－常呂群訓子府町緑丘遺跡石器群の再検討－ , 先史考古学論集 8
山原敏朗 ,1996, 陸別町斗満台地遺跡出土の資料 , 北海道旧石器文化研究第 1 号
山原敏朗 ,2001, 丸瀬布町太平２遺跡採集の細石刃石器群資料 , 北海道旧石器文化研究第 6 号
山原敏朗 ,2004, 第二章十勝川と先史文化第一節旧石器時代 , 澤標
吉崎昌一 ,1955, 北海道北見国相内村豊田遺跡略報 , 石器時代第 1 号
吉崎昌一 ,1956, 北海道の blade industry について , 北海道第 4 紀研究会連絡紙 No.7
吉崎昌一 ,1958, 舟底形石器資料 , 貝塚 72
吉崎昌一 ,1959, 札滑遺跡－北海道における Small-blade industry の発見－ , 北海道学芸大学考古学研究会連絡紙第 18 号
吉崎昌一 ,1959, 北海道白滝村 Loc.30 の遺跡群 , 考古学手帳 6
吉崎昌一 ,1961, 白滝遺跡と北海道の無土器文化 , 民族学研究 26-1
吉崎昌一 ,1973, タチカルシュナイ遺跡 1972
吉崎昌一 ,1974, 祝梅三角山地点
吉崎昌一 ,1977, 立川以後 , 立川(復刻)
米村哲英 ,1966, 端野町川向高橋遺跡調査概要
米村哲英 ,1977, 白滝遺跡 －幌加川遺跡・遠間地点
陸別町 ,1994, 陸別町史
陸別町教育委員会 ,1973, 陸別遺跡
陸別町教育委員会 ,2001, 史跡ユクエピラチャシ跡
陸別町教育委員会 ,2005, ウエンベツ遺跡

| ID | 遺跡名 | 所在地 | 緯度 | 経度 | 標高 | ナイフ形石器 | 台形石器 | 斧形石器 | 剥片尖頭器 | 角錐状石器 | 槍先形尖頭器 | 両面調整石器 | 細石刃・細石核 | 神子柴型石斧 | 有茎尖頭器 | 掻器・削器 | 彫器 | 砥石 | 叩石 | 台石 | 礫器 | 草創期土器 | ブロック | 礫群・配石 | 炭化物集中 | 文献 | 調査歴 |
|---|---|---|---|---|---|---|---|---|---|---|---|---|---|---|---|---|---|---|---|---|---|---|---|---|---|---|---|
| | **02　青森県** | | | | | | | | | | | | | | | | | | | | | | | | | | |
| 020001 | 三内丸山遺跡 | 青森市大字三内字丸山 | 404845 | 1404158 | 17 | | | | | | ○ | | | | | | | | | | | | | | | 石岡・舘野 1970 | 採集 |
| 020002 | 三内遺跡 | 青森市大字三内字丸山 | 404839 | 1404124 | 13 | | | | | | | | | | | | | | | | | | | | | 桜田・石岡 1978 | 発掘 |
| 020003 | 小牧野遺跡 | 青森市大字野沢字小牧野 | 404419 | 1404341 | 147 | | | | | | | | | ○ | | | | | | | | | | | | 田澤ほか 1996 | 発掘 |
| 020004 | 大森勝山遺跡 | 弘前市大字大森字勝山 | 404156 | 1402130 | 142 | ○ | | | | | | | | | | ○ | ○ | | | | | | | | | 村越 1975 | 発掘 |
| 020005 | 独狐遺跡 | 弘前市独狐字独狐森 | 403845 | 1402626 | 28 | | | | | | | | | | | | | | | | | ○ | | | | 平野 1998 | 発掘 |
| 020006 | 田向冷水遺跡 | 八戸市大字田向字冷水 | 402923 | 1413027 | 16 | ○ | | | | | | | | | | ○ | | ○ | ○ | ○ | | | ○ | | | 船場ほか 2008 | 発掘 |
| 020007 | 櫛引遺跡 A 区 | 八戸市大字櫛引字岡前 | 402812 | 1412557 | 72 | | | ○ | | | | | | | | | | | | ○ | ○ | | ○ | | | 小田川ほか 1999 | 発掘 |
| 020008 | 櫛引遺跡 B 区 | 八戸市大字櫛引字岡前 | 402814 | 1412551 | 77 | | | | | | | | | ○ | | | | | | | | | | | | 小田川ほか 1999 | 発掘 |
| 020009 | 是川中居遺跡 | 八戸市大字是川字中居 | 402829 | 1412927 | 14 | | | | | | | | | | | | | | | | | ○ | | | | 小笠原ほか 1999 | 発掘 |
| 020010 | 日計 | 八戸市大字河原木字小田平 | 403314 | 1412856 | 20 | | | | | | | | | | ○ | | | | | | | | | | | 音喜多 1967/ 八戸市博物館 1992 | 採集 |
| 020011 | 鴨平 (2) 遺跡 | 八戸市大字是川字鴨平 | 402625 | 1412654 | 169 | | | | | | | | | | | | | | | | | ○ | | | | 春日ほか 1983 | 発掘 |
| 020012 | 丑ヶ沢 (4) 遺跡 | 八戸市大字松館字牛ヶ沢 | 402737 | 1413135 | 80 | | | | | | | | | | | | | | | | | ○ | | | | 小笠原 2004 | 発掘 |
| 020013 | 和野前山遺跡 | 八戸市大字市川町字和野前山 | 403352 | 1412609 | 21 | | | | | | | | | | | | | | | | | ○ | | | | 三宅ほか 1984 | 発掘 |
| 020014 | 黄瀬遺跡 | 八戸市南郷区大字市野沢字黄瀬 | 402353 | 1412609 | 214 | | | | | | | | | | | | | | | | | ○ | | | | 杉山ほか 2001 | 発掘 |
| 020015 | 相野山 (1) 遺跡 | 五所川原市金木町芦野 | 405502 | 1403008 | 50 | | | | | | ○ | | | | | ○ | ○ | | | | | | | | | 工藤ほか 1968/ 村越 1976/ 中村 2006 | 採集 |
| 020016 | 隠川 (2) 遺跡 | 五所川原市大字持子沢字隠川 | 404507 | 1403245 | 53 | | | | | | | | | | | | ○ | | | | | | | | | 山口ほか 2000 | 発掘 |
| 020017 | 桜ヶ峰 (1) 遺跡 | 五所川原市大字前田野目字桜ケ峰 | 404505 | 1403310 | 74 | | | | | | | | | | | | | | | | | ○ | | | | 浅田ほか 2001 | 発掘 |
| 020018 | 鞠ノ沢（前田野目） | 五所川原市大字前田野目鞠ノ沢 | 404604 | 1403257 | 90 | | | | | | | | | | | | | | | | | | | | | 福田 1998 | |
| 020019 | 福島城跡 | 五所川原市相内実取 | 410249 | 1402156 | 18 | ○ | | | | | | | | | | | | | | | | | | | | | 発掘 |
| 020020 | 母衣平出生 (1) 遺跡 | 三沢市大浦字母衣平出生 | 404318 | 1412013 | 10 | | | | | | | | | | | | | | | | | | | | | | |
| 020021 | 淋代平 | 三沢市三沢字淋代平 | 404357 | 1412243 | 20 | ○ | | | | | | | | | | | | | | | | | | | | 青森県埋文 C 編 1990 | 採集 |
| 020022 | 稲平遺跡 | むつ市脇野沢稲平 | 410958 | 1405200 | 10 | | | | | | | | | | | | | | | | | | | | | 岩本 1975・1978 | 発掘 |
| 020023 | 大川目 | むつ市城ヶ沢字大川目 | 411313 | 1410446 | 20 | ○ | | | | | | | | | | | | | | | | | | | | 岩本 1975・1978 | 採集 |
| 020024 | 川代 | むつ市大字関根字川代 | 412239 | 1411137 | 20 | | | | | | | | | | ○ | | | | | | | | | | | 芹沢 1974/ 市川 1983 | 採集 |
| 020025 | 丸山遺跡 | つがる市木造丸山竹鼻 | 405025 | 1401837 | 14 | | | | | | | | | ○ | | ○ | | | | | | | | | | 大湯 2000 | 発掘 |
| 020026 | 八重菊 (1) 遺跡 | つがる市森田町大館八重菊 | 404628 | 1401827 | 38 | | | | | | | | | | | | | | | | | ○ | | | | 佐野 2003 | 発掘 |
| 020027 | 太師森 | 平川市新屋遠手沢 | 403541 | 1403837 | 210 | | | ○ | | | | | | | | | | | | | | | | | | 葛西ほか 1983 | 採集 |
| 020028 | 白沢遺跡 | 平川市碇ケ関白沢 | 402816 | 1403732 | 184 | | | | | | | | | | | | | | | | | ○ | | | | 三宅・葛西 2002 | 発掘 |
| 020029 | 永野遺跡 | 平川市碇ヶ関永野 | 402846 | 1403755 | 189 | | | | | | | | | ○ | | | | | | | | | | | | 白鳥ほか 1980 | 発掘 |
| 020030 | 山崎 (1) 遺跡 | 東津軽郡今別町大字山崎字山元 | 411138 | 1403035 | 24 | | | | | | | | | | | | | | | | | | | | | 畠山ほか 1982/ 太田原 2000 | 発掘 |
| 020031 | 中宇田 ( 1 ) 遺跡 | 東津軽郡今別町大字浜名字中宇田 | 411043 | 1402802 | 16 | | | | | | | | | | | ○ | | | | | | | | | | 鈴木ほか 1974 | 発掘 |
| 020032 | 尻高 (4) 遺跡 | 東津軽郡外ヶ浜町字平舘今津尻高 | 410653 | 1403752 | 18 | | | | | | | | | | | | | | | | | | | | | 岡田ほか 1985 | 発掘 |
| 020033 | 大平山元Ⅰ遺跡 | 東津軽郡外ヶ浜町字蟹田大平山元 | 410356 | 1403308 | 26 | | | | | | ○ | | | ○ | | ○ | ○ | | ○ | ○ | | ○ | | | | 三宅ほか 1979/ 谷口編 1999/ 駒田編 2009 | 発掘 |
| 020034 | 大平山元Ⅱ遺跡 八幡宮地点 Ⅱ a 層 | 東津軽郡外ヶ浜町字蟹田大平山元 | 410355 | 1403314 | 25 | ○ | | | | | ○ | | ○ | | | ○ | ○ | | ○ | | | | ○ | ○ | | 三宅ほか 1980/ 駒田 2009 | 発掘 |
| 020035 | 大平山元Ⅱ遺跡 八幡宮地点 Ⅱ b 層 | 東津軽郡外ヶ浜町字蟹田大平山元 | 410355 | 1403314 | 25 | ○ | | | | | ○ | | | | | ○ | ○ | | ○ | | | | ○ | ○ | | 三宅ほか 1980/ 駒田 2009 | 発掘 |
| 020036 | 大平山元Ⅱ遺跡 八幡宮地点 Ⅱ c 層 | 東津軽郡外ヶ浜町字蟹田大平山元 | 410355 | 1403314 | 25 | ○ | | | | | ○ | ○ | ○ | | | ○ | ○ | | ○ | ○ | | | ○ | ○ | | 三宅ほか 1980/ 駒田 2009 | 発掘 |
| 020037 | 大平山元Ⅱ遺跡 集会所地点 第Ⅰ文化層 | 東津軽郡外ヶ浜町字蟹田大平山元 | 410355 | 1403315 | 24 | | | | | | ○ | ○ | ○ | | | ○ | ○ | | | | | | | | | 横山ほか 1992 | 発掘 |
| 020038 | 大平山元Ⅱ遺跡 集会所地点 第Ⅱ文化層 | 東津軽郡外ヶ浜町字蟹田大平山元 | 410355 | 1403315 | 24 | ○ | | | | | ○ | | | | | ○ | ○ | | ○ | | | | | | | 横山ほか 1992 | 発掘 |
| 020039 | 大平山元Ⅱ遺跡 集会所地点 第Ⅲ文化層 | 東津軽郡外ヶ浜町字蟹田大平山元 | 410355 | 1403315 | 24 | ○ | | | | | ○ | ○ | | | | | ○ | | | | | | | | | 横山ほか 1992 | 発掘 |
| 020040 | 大平山元Ⅱ遺跡 集会所地点 第Ⅳ文化層 | 東津軽郡外ヶ浜町字蟹田大平山元 | 410355 | 1403315 | 24 | | | | | | | | | | | | | | | | | | | | | 横山ほか 1992 | 発掘 |
| 020041 | 大平山元Ⅱ遺跡 集会所地点 他 | 東津軽郡外ヶ浜町字蟹田大平山元 | 410355 | 1403315 | 24 | | | | | | | | | ○ | ○ | | | | | | | | | | | 横山ほか 1992 | 発掘 |
| 020042 | 大平山元Ⅱ遺跡 県道地点 | 東津軽郡外ヶ浜町字蟹田大平山元 | 410355 | 1403315 | 24 | | | | | | ○ | | | | | ○ | | | | | | | | | | 駒田 2004/ 能代谷・水野 2005 | 発掘 |
| 020043 | 大平山元Ⅲ遺跡 Ⅲ a 層 | 東津軽郡外ヶ浜町字蟹田大平山元 | 410403 | 1403309 | 31 | | | | | | | | ○ | | | | | | | | | | | | | 三宅ほか 1981/ 駒田 2009 | 発掘 |
| 020044 | 大平山元Ⅲ遺跡 Ⅲ b 層 | 東津軽郡外ヶ浜町字蟹田大平山元 | 410403 | 1403309 | 31 | | | | | | ○ | | | | | ○ | ○ | | | | | | | | | 三宅ほか 1981/ 駒田 2009 | 発掘 |
| 020045 | 大平山元Ⅲ遺跡 Ⅲ c 層 | 東津軽郡外ヶ浜町字蟹田大平山元 | 410403 | 1403309 | 31 | ○ | | | | | | | | | | ○ | ○ | | | | | | | | | 三宅ほか 1981/ 駒田 2009 | 発掘 |
| 020046 | 大平山元 ( 4 ) 遺跡 | 東津軽郡外ヶ浜町字蟹田大平山元 | 410401 | 1403305 | 31 | | | | | | | | | | | | | | | | | | | | | 駒田 2007･2009 | 発掘 |
| 020047 | 沢辺 (1) 遺跡 | 東津軽郡外ヶ浜町字蟹田大平沢辺 | 410411 | 1403230 | 40 | | | | | | | | | | | | | | | | | | | | | 齋藤 2007 | 採集 |
| 020048 | 大曲Ⅰ号遺跡 | 西津軽郡鰺ヶ沢町大字建石町字大曲 | 404553 | 1401756 | 40 | | | | | | | | | | | ○ | | | | | | | | | | 田村 1968 | |
| 020049 | 獅子沢 | 上北郡野辺地町字獅子沢 | 405132 | 1410605 | 26 | ○ | | | | | | | | | | | | | | | | | | | | 瀬川 1996/ 青森県埋文 C 1994 | 採集 |
| 020050 | 槻の木遺跡 | 上北郡野辺地町字槻ノ木 | 405200 | 1410534 | 40 | | | | | | | | | | ○ | | | | | | | | | | | 畠山 1983/ 田中 2001 | 発掘 |
| 020051 | 明前 (4) 遺跡 | 上北郡野辺地町字明前 | 405342 | 1411105 | 34 | | | | | | ○ | | | | | ○ | ○ | | | | | | ○ | | | 三宅ほか 2003 | 発掘 |
| 020052 | 目ノ越 | 上北郡野辺地町有戸字目ノ越 | 405615 | 1411220 | 10 | | | | | | | | | | | | | | | | | | | | | 八幡 1959/ 角鹿・渡辺 1980 | 採集 |
| 020053 | 吹越砂丘（吹越） | 上北郡横浜町字吹越 | 410138 | 1411420 | 5 | | | | | | | | | ○ | | | | | | | | | | | | 角鹿・渡辺 1980/ 川口 2003 | 採集 |
| 020054 | 長者久保遺跡 | 上北郡東北町字大久保平 | 405009 | 1411054 | 73 | | | ○ | | | ○ | | | | ○ | ○ | ○ | | | | | | | | | 平尾ほか 1960/ 山内 1967/ 福田ほか 2000 | 発掘 |
| 020055 | 赤平（1）遺跡 | 上北郡東北町大字新舘字赤平 | 404217 | 1411141 | 28 | | | ○ | | | ○ | ○ | | | | | ○ | | ○ | | ○ | ○ | ○ | | ○ | 斉藤・葛城 2008 | 発掘 |
| 020056 | 大坊頭遺跡 | 上北郡東北町大字大浦字大坊頭 | 404212 | 1411208 | 29 | | | | | | ○ | | | | | | | | | | | | | | | 斉藤・葛城 2008 | 発掘 |
| 020057 | 発茶沢 (1) 遺跡 C 地区 | 上北郡六ヶ所村大字鷹架字発茶沢 | 405647 | 1412053 | 19 | | | | | | | | | | | ○ | | | | | | ○ | | | | 畠山ほか 1988 | 発掘 |
| 020058 | 発茶沢 (1) 遺跡 A 地区 | 上北郡六ヶ所村大字鷹架字発茶沢 | 405639 | 1412142 | 18 | | | | | | | | | | | ○ | | | | | | | | | | 畠山ほか 1988 | 発掘 |
| 020059 | 発茶沢 (1) 遺跡 B 地区 | 上北郡六ヶ所村大字鷹架字発茶沢 | 405643 | 1412107 | 19 | | | | | | | | | | | ○ | | | | | | | | | | 三宅ほか 1982 | 発掘 |
| 020060 | 幸畑 (7) 遺跡 | 上北郡六ヶ所村大字鷹架字道ノ上 | 405535 | 1412011 | 38 | | | ○ | | | ○ | | | ○ | | ○ | ○ | | | | ○ | | | | | 大湯ほか 1988 | 発掘 |
| 020061 | 表館（１）遺跡 A 地区 | 上北郡六ヶ所村大字鷹架字発茶沢 | 405640 | 1412159 | 13 | | | | | | | | | | | | | | | | | ○ | | ○ | | 三浦・畠山ほか 1989 | 発掘 |
| 020062 | 弥栄平 (1) 遺跡 | 上北郡六ヶ所村大字尾駮字表舘 | 405704 | 1411923 | 63 | | | | | | | | | | | | | | | | | ○ | | | | 福田ほか 1985 | 採集 |
| 020063 | 神明前 | 上北郡おいらせ町神明前 | 403627 | 1412224 | 25 | | | | | | ○ | | | | | | | | | | | | | | | 春日 1979 | 採集 |
| 020064 | 物見台 (1) 遺跡 | 下北郡東通村大字尻屋字モノミ平 | 412524 | 1412713 | 15 | ○ | | | | | | | | | | ○ | ○ | | | | | | | | | 芹沢 1959/ 工藤 2001/ 斉藤 2009 | 採集 |
| 020065 | 中野 (1) 遺跡 | 下北郡東通村大字尻労字中野 | 412052 | 1412602 | 5 | | | | | | | | | | | | ○ | | | | | | | | | 工藤 2001 | 採集 |
| 020066 | 安部（尻労安部洞窟）遺跡 | 下北郡東通村大字尻労字安部 | 412236 | 1412706 | 33 | ○ | | | | | | | | | | | | | | | | | | | | 阿部 2002/2005/2008 ほか | 発掘 |
| 020067 | 沢ノ黒遺跡 | 下北郡風間浦村大字蛇浦字沢ノ黒 | 412950 | 1405821 | 33 | | | | | | | ○ | | | ○ | | | | | | | | | | | 野村・田中・斉藤 2007 | 発掘 |
| 020068 | 滝端遺跡 | 三戸郡階上町大字平内字滝端 | 402454 | 1413259 | 151 | | | ○ | | | | | | | | | | | | | | ○ | | ○ | | 市川・森 2000 | 発掘 |
| 020069 | 小泊沖 | 北津軽郡小泊村（横泊沖 2km の海底） | | | -123 | | | | | | | | | | ○ | | | | | | | | | | | 鈴木 1995 | 採集 |
| 020070 | 長後沖 | 下北郡佐井村（長後沖 4 km の海底） | | | -150 | | | | | | | | | | ○ | | | | | | | | | | | 橘 1987 | 採集 |
| 020071 | 橋本資料・中島資料 | 下北郡東通村 | | | | ○ | | | | | ○ | | ○ | | | ○ | | | | | | | | | | 阿部ほか 2002 | 採集 |
| 020072 | 鷹架（戸鎖） | 上北郡六ヶ所村鷹架 | | | | | | | | | ○ | | | | | | | | | | | | | | | | 採集 |
| 020073 | 沢里 | 八戸市沢里白山 | | | | | | | | | | | | | | | | | | | | | | | | 音喜多 1967 | 採集 |
| 020074 | 切谷内 | 三戸郡五戸町切谷内外ノ沢 | | | | | | | | | | | | | | | | | | | | | | | | 音喜多 1967 | 採集 |
| 020075 | 大沢 | 弘前市大沢 | | | | | | | | | | | | | | ○ | | | | | | | | | | 弘前市教委 1981 | 採集 |

## 参考文献


青森県埋蔵文化財調査センター 編 ,1990, 青い森で初めて姿をみせた人々大地から甦った祖先の足跡 , 図説ふるさと青森の歴史　総括編

青森県埋蔵文化財調査センター 編 ,1994, 旧石器時代の道具 , 青い森の文化の始まり　旧石器時代、縄文時代草創期・早期・前期編　図説 ふるさと青森の歴史シリーズ①

浅田智晴・相馬良仁・笹森一朗 他 ,2001, 青森県埋蔵文化財調査報告書 第 299 集　桜ヶ峰(1)遺跡

阿部祥人編 ,2005, 下北半島石灰岩地帯における洞窟遺跡の調査

阿部祥人・奈良貴史・米倉薫 ,2002, 下北半島における旧石器時代遺跡研究の重要性－遺跡・遺物と動物化石の検討から－ , 史学 71-2, 3

阿部祥人・奈良貴史・渡辺丈彦・千葉毅 ,2008, 安部遺跡(尻労安部洞窟), 第 22 回東北日本の旧石器文化を語る会予稿集

石岡憲雄・館野孝 ,1970, 青森市三内丸山地区出土の尖頭器 , 遮光器 3

市川金丸 ,1983, 第 2 章 旧石器時代 , 青森県の考古学

岩本義雄 ,1975, 小沢稲平遺跡 , 日本考古学年報 26（日本考古学協会）

岩本義雄 ,1978, 旧石器時代 , 下北半島の歴史と民俗 下北の歴史と文化を語る会編

岩本義雄 ,1979, 青森県における縄文文化以前の文化に関する研究史 , 大平山元Ⅰ遺跡発掘調査報告書　青森県立郷土館調査報告 第五集

太田原潤 ,2000, 旧石器時代 , 研究紀要 6（青森県埋蔵文化財調査センター）

大湯卓二 ,2000, 第 2 編 木造町丸山遺跡 , 東北町長者久保遺跡・木造町丸山遺跡　青森県立郷土館調査報告 第 44 集 考古 12

大湯卓二・増尾知彦・松山力 ,1988, 青森県埋蔵文化財調査報告書 第148集　家ノ前遺跡・幸畑(7)遺跡Ⅱ発掘調査報告書

小笠原善範・工藤竹久 ,1999, 八戸市埋蔵文化財調査報告書 第82集　是川中居遺跡

岡田康博他 ,1985, 青森県埋蔵文化財調査報告書 第89集　尻高(2)・(3)・(4)遺跡発掘調査報告書

音喜多富寿 ,1967, 考古資料 , 図録青森の文化財

小田川哲彦 ,2000, 縄文時代草創期 , 研究紀要 6（青森県埋蔵文化財調査センター）

小田川哲彦他 ,1999, 青森県埋蔵文化財調査報告書 第263集　櫛引遺跡

葛西励他 ,1983, 太子森遺跡発掘調査報告書 , 平賀町埋蔵文化財報告書 第14集

春日信興 ,1979, 第一章 先土器時代(無土器時代) , 下田町誌

春日信興・工藤泰博・松山力他 ,1983, 青森県埋蔵文化財調査報告書 第73集　鴨平(2)遺跡発掘調査報告書

角鹿扇三・渡辺兼庸 ,1980, 吹越砂丘遺跡 , 角鹿扇三蒐集考古資料集

角鹿扇三・渡辺兼庸 ,1980, 目ノ越遺跡 , 角鹿扇三蒐集考古資料集

角鹿扇三・渡辺兼庸 ,1980, 長者久保遺跡 , 角鹿扇三蒐集考古資料集

川口潤 ,2003, 東北北部地域の細石刃文化 , シンポジウム日本の細石刃文化Ⅰ（八ヶ岳旧石器研究グループ）

北林八洲晴 ,1997, 第 1 篇 先史 , 六ヶ所村史 上巻 1（六ヶ所村史編纂委員会）

工藤純子・長利ゆり子・吉井ミヤ・工藤典子 ,1968, 相野山遺跡 , 東日流 TSUGARU 4（青森県立金木高等学校郷土研究部）

工藤竹久 ,2001, 東通村各地区の遺跡 , 東通村史歴史編

駒田透 ,2001, 大平山元Ⅰ遺跡発掘調査報告書－ 2000 年発掘調査－（蟹田町教育委員会）

駒田透 ,2002, 大平山元Ⅰ遺跡発掘調査報告書－ 2001 年発掘調査－（蟹田町教育委員会）

駒田透 ,2003, 大平山元Ⅰ遺跡発掘調査報告書－ 2002 年発掘調査－（蟹田町教育委員会）

駒田透 ,2004, 大平山元Ⅰ遺跡発掘調査報告書－ 2003 年発掘調査－（蟹田町教育委員会）

駒田透 ,2004, 大平山元Ⅱ遺跡　主要地方道鰺ヶ沢蟹田線(大平工区)道路改良工事に伴う埋蔵文化財発掘調査報告書（蟹田町教育委員会）

駒田透 ,2005, 大平山元Ⅰ遺跡発掘調査報告書－ 2004 年発掘調査－（蟹田町教育委員会）

駒田透 ,2005, 大平山元Ⅱ遺跡　主要地方道鰺ヶ沢蟹田線(大平工区)道路改良工事に伴う埋蔵文化財発掘調査報告書Ⅱ（外ケ浜町教育委員会）

駒田透 ,2006, 大平山元Ⅰ遺跡　2000 年～ 2004 年発掘調査報告書（外ヶ浜町教育委員会）

駒田透 ,2007, 大平山元Ⅱ遺跡　主要地方道鰺ヶ沢蟹田線(大平工区)道路改良工事に伴う埋蔵文化財発掘調査報告書Ⅲ（外ヶ浜町教育委員会）

駒田透 ,2007, 大平山元遺跡　2006 年度発掘調査報告書（外ヶ浜町教育委員会）

駒田透 ,2008, 大平山元遺跡発掘調査報告書　2007 年発掘調査（外ヶ浜町教育委員会）

駒田透 ,2009, 大平山元遺跡発掘調査報告書 2006 ～ 2008 年発掘調査（外ヶ浜町教育委員会）

齋藤岳 ,2007, 外ケ浜町沢辺遺跡等の採集石器について , 三浦圭介氏華甲記念考古論集

斉藤慶吏・葛城和穂 ,2008, 青森県埋蔵文化財調査報告書 第499集　坪毛沢(1)遺跡Ⅱ・柴山(1)遺跡Ⅱ・大坊頭遺跡・赤平(1)遺跡・赤平(2)遺跡Ⅱ

桜田隆・石岡憲雄 ,1978, 先土器時代の遺物、先土器時代の小結 , 青森県埋蔵文化財調査報告書 第37集　青森市三内遺跡

佐野忠史 ,2003, 八重菊(1)遺跡Ⅲ・鶴喰(6)遺跡・鶴喰(9)遺跡（森田村教育委員会）

白鳥文雄・遠藤正夫他 ,1980, 青森県埋蔵文化財発掘調査報告書 第56集　永野遺跡発掘調査報告書

杉山武・春日信興 ,2001, 南郷村埋蔵文化財調査報告書 第 3 集　黄檗遺跡

鈴木克彦 ,1995, 後期旧石器時代終末期から縄文時代草創期の小沼村海底遺跡 , 小沼村史 上巻

鈴木克彦他 ,1974, 中宇田遺跡 , 青森県埋蔵文化財調査報告書 第13集　今別町浜名遺跡・中宇田遺跡・西田遺跡・五郎兵衛山遺跡・五所川原市原子溜池群発掘調査報告書

瀬川滋 ,1996, 第 2 編考古 , 野辺地町史 通説編 第一巻

芹沢長介 ,1959, ローム層に潜む文化 , 先縄文時代 世界考古学体系 1

芹沢長介 ,1974, 古代史発掘 1　最古の狩人たち 旧石器時代

田澤淳逸・児玉大成・上野隆博他 ,1996, 青森市埋蔵文化財調査報告書 第30集　小牧野遺跡発掘調査報告書

橘善光 ,1987, 下北半島長後沖発見の有舌尖頭器について , 月刊考古学ジャーナル No.279

田中英司 ,2001, 日本先史時代におけるデポの研究

谷口康浩編 ,1999, 大平山元Ⅰ遺跡発掘調査報告書－ 1998 年発掘調査－（蟹田町教育委員会）

谷口康浩編 ,1999, 大平山元Ⅰ遺跡の考古学調査（大平山元Ⅰ遺跡発掘調査団）

田村誠一 ,1968, 大曲Ⅰ号遺跡 , 岩木山 岩木山麓古代遺跡発掘調査報告書

能代谷征則・水野一夫 ,2005, 青森県埋蔵文化財調査報告書 第401集　大平山元Ⅱ遺跡　主要地方道鰺ヶ沢蟹田線(大平工区)道路改良工事に伴う遺跡発掘調査報告

野村信生・田中珠美・齋藤慶吏 ,2007, 青森県埋蔵文化財調査報告書 第435集　沢ノ黒遺跡

畠山昇 ,1983, 槻ノ木遺跡 , 青森県埋蔵文化財調査報告書 第77集　松原遺跡・陣馬川原遺跡・槻ノ木遺跡

畠山昇・小笠原幸範他 ,1982, 青森県埋蔵文化財調査報告書 第68集　山崎遺跡(1)（2）(3)発掘調査報告書

畠山昇・一条秀雄他 ,1988, 青森県埋蔵文化財調査報告 第116集　発茶沢(1)遺跡発掘調査報告書

八戸市博物館 ,1992, 音喜多コレクション目録 ,

平尾勲・角鹿扇三・佐藤達雄 ,1960, 甲地村長者久保出土の石器 , 上北考古会誌 1

平野敏彦 ,1998, 独狐遺跡発掘調査報告書Ⅱ（弘前市教育委員会）

弘前市教育委員会 ,1981, 考古文化財シリーズ No.8　弘前の文化財

福田友之 ,1998, 旧石器時代の津軽地方 , 五所川原市史 通史編 1

福田友之他 ,1985, 青森県埋蔵文化財調査報告書 第94集　弥栄平(1)遺跡　国道338号(鷹架大橋)橋梁整備事業に係る埋蔵文化財試掘調査報告書

福田友之・古屋敷則雄・山口義伸 ,2000, 第 1 編 東北町長者久保遺跡 , 東北町長者久保遺跡・木造町丸山遺跡　青森県立郷土館調査報告第 44 集 考古 12

船場昌子・杉山陽亮 ,2008, 八戸市埋蔵文化財調査報告書 第118集　田向冷水遺跡Ⅲ

三浦圭介・畠山昇・山口義伸他 ,1989, 青森県埋蔵文化財調査報告書 第120集　表館(1)遺跡発掘調査報告書Ⅲ

三宅徹也他 ,1979, 青森県立郷土館調査報告 第 5 集　大平山元Ⅰ遺跡発掘調査報告書

三宅徹也他 ,1980, 青森県立郷土館調査報告 第 8 集　大平山元Ⅱ遺跡発掘調査報告書

三宅徹也他 ,1981, 青森県立郷土館調査報告 第11集　大平山元Ⅲ遺跡発掘調査報告書

三宅徹也他 ,1982, 青森県埋蔵文化財調査報告書 第67集　発茶沢遺跡

三宅徹也・白鳥文雄・中嶋久彰 ,1984, 青森県埋蔵文化財調査報告書 第82集　和野前山遺跡

三宅徹也・葛西励他 ,2002, 碇ヶ関村文化財調査報告書　白沢遺跡

三宅徹也・瀬川滋 ,2003, 第 2 編 明前(4)遺跡・明前(4)遺跡・明前(5)遺跡・野辺地蟹田(11)遺跡 , 野辺地町文化財調査報告書 第 9 集

村越潔 ,1975, 大森勝山遺跡 , 日本の旧石器文化 2

森淳 ,2000, 滝端遺跡発掘調査報告書

山口航生 ,2000, 第 3 節 旧石器時代の出土遺物 , 隠川（2）外遺跡発掘調査報告書（五所川原市教育委員会）

山内清男・佐藤達夫 ,1967, 下北の無土器文化－青森県上北郡東北町長者久保遺跡発掘報告 , 下北一自然・文化・社会（九学会連合下北調査委員会）

八幡一郎 ,1959, 新石器文化とその先駆 , 世界考古学体系 1

横山裕平 ,1992, 大平山元Ⅱ遺跡発掘調査報告書（蟹田町教育委員会）


| ID | 遺跡名 | 所在地 | 緯度 | 経度 | 標高 | ナイフ形石器 | 台形石器 | 斧形石器 | 剥片尖頭器 | 角錐状石器 | 槍先形尖頭器 | 両面調整石器 | 細石刃・細石核 | 神子柴型石斧 | 有茎尖頭器 | 掻器・削器 | 彫器 | 砥石 | 叩石 | 台石 | 礫器 | 草創期土器 | ブロック | 礫群・配石 | 炭化物集中 | 文献 | 調査歴 |
|---|---|---|---|---|---|---|---|---|---|---|---|---|---|---|---|---|---|---|---|---|---|---|---|---|---|---|
| **03　岩手県** | | | | | | | | | | | | | | | | | | | | | | | | | | |
| 030001 | 鉄山遺跡 高館火山灰最上部 | 九戸郡洋野町種市字鉄山 | 402108 | 1413851 | 185 | | | | | | | | | | | | | ○ | | | | | | | 小野寺ほか 1967 | 採集 |
| 030002 | 有家遺跡 高館火山灰層上部 | 九戸郡洋野町種市字有家 | 401915 | 1414538 | 95 | | | ○ | | | | | | | | | | | | | | | | | 小野寺ほか 1967 | 採集 |
| 030003 | 馬場野Ⅱ遺跡 八戸火山灰層上部 | 九戸郡軽米町大字軽米第 12 地割字馬場野 | 401940 | 1412700 | 195 | | | | | | | | | | | | | | | | ○ | | | | 岩手県埋文 C 1986 | 発掘 |
| 030004 | 玉川向遺跡 Ⅵ層 | 九戸郡軽米町大字小軽米第 17 地割字玉川向平 | 401423 | 1413432 | 353 | | | | | | | | | | | | | | | | | | | | 岩手県埋文 C 2004a | 発掘 |
| 030005 | 荒谷 A 遺跡 Ⅱ a 層 | 二戸市米沢字荒谷 | 401659 | 1411735 | 100 | | | | | | ○ | | | | | | | | | | | | | | 岩手県埋文 C 1983 | 発掘 |
| 030006 | 麦生Ⅸ遺跡 Ⅶ層下部 | 久慈市侍浜字麦生第 3 地割 58 | 401327 | 1414927 | 90 | | | | | | | | | | | | | | | | | | | | 岩手県埋文 C 1998b | 発掘 |
| 030007 | 早坂平遺跡 第Ⅰ | 久慈市山形町川井大字川井第 4 地割 37-5 | 400931 | 1413542 | 230 | ○ | | | | | | ○ | | | | ○ | ○ | | | ○ | | | ○ | ○ | 早坂平遺跡発掘調査団 1990 | 発掘 |
| 030008 | 早坂平遺跡 第Ⅱ | 久慈市山形町川井大字川井第 4 地割 37-5 | 400931 | 1413542 | 230 | | | | | | ○ | | ○ | | | | ○ | | | | | | ○ | | 岩手県埋文 C 2004b | 発掘 |
| 030009 | 大戸の境久保遺跡 | 久慈市山形町繋 10 地割 | 400907 | 1413928 | 438 | | | | | | ○ | | | | | | | | | | | | | | 山形村教委 1991 | 採集 |
| 030010 | 成谷遺跡 | 久慈市山形町大字川井第 2 地割字外山 | 400808 | 1413524 | 267 | | | | | | | | | | | | | | | | | | | | 熊谷 1984 | 採集 |
| 030011 | 大田名部遺跡 14 層（渋民火山灰）上面 | 下閉伊郡普代村第 8 地割字大田名部 | 400025 | 1415401 | 150 | | | | | | | | | | | | | | | | | | | | 普代村教委 1998 | 発掘 |
| 030012 | 机遺跡 | 下閉伊郡田野畑村机 | 395757 | 1415558 | 195 | | | | | | | | | | | | | | | | | | | | 小野寺ほか 1967 | 採集 |
| 030013 | 泥這遺跡 Ⅲ | 岩手郡葛巻町江刈第 37 地割字畑 | 395740 | 1413404 | 640 | | | | | | ○ | | | ○ | | | | | | | | | | | 葛巻町教委 1986 | 発掘 |
| 030014 | 菅ノ窪遺跡 外山火山灰層 | 下閉伊郡田野畑村菅ノ窪 60 | 395514 | 1415411 | 210 | | | | | | | | | | | | | | | | ○ | | | | 小野寺ほか 1967 | 採集 |
| 030015 | 猿山遺跡 | 下閉伊郡岩泉町大字猿山 | 395219 | 1415304 | 141 | | | | | | ○ | | | | | | | | | | | | | | 小野寺ほか 1967 | 採集 |
| 030016 | 甑箪穴洞穴遺跡 A 地点 Ⅵ層 | 下閉伊郡岩泉町大字岩泉 40 地割字大北川 | 385120 | 1414854 | 180 | | | | | | | | | | | | | | | | | ○ | | | 菊池 1969 | 発掘 |
| 030017 | 甑箪穴洞穴遺跡 A 地点 Ⅶ層 | 下閉伊郡岩泉町大字岩泉 40 地割字大北川 | 385120 | 1414854 | 180 | | | | | | | | ○ | | | ○ | | | | | | | | | 菊池 1969 | 発掘 |
| 030018 | 甑箪穴洞穴遺跡 D区 Ⅲ層上面 | 下閉伊郡岩泉町大字岩泉 40 地割字大北川 | 385120 | 1414854 | 180 | | | ○ | | | | | | | | | | | | | | | | | 東北旧石器文化研究所 2003 | 発掘 |
| 030019 | 竜泉洞新洞遺跡 Ⅱ a・Ⅱ b | 下閉伊郡岩泉町大字岩泉第 26 地割字小屋敷 | 395138 | 1414757 | 195 | | | | | | | | | | ○ | | | | | | ○ | | | | 岩泉町教委 1971 | 発掘 |
| 030020 | 森の越遺跡 Ⅳ層 | 下閉伊郡岩泉町森の越地内 | 395049 | 1414800 | 115 | | | | | | | | | | | | | | | | ○ | | | | 岩泉町教委 1989 | 発掘 |
| 030021 | 荷内川遺跡 | 下閉伊郡岩泉町大字荷内川 | 395044 | 1415046 | 60 | | | | | | ○ | | | | | | | | | | | | | | 小野寺ほか 1967 | 採集 |
| 030022 | 二升石遺跡 | 下閉伊郡岩泉町大字二升石 | 395027 | 1414449 | 135 | | | | | | | | | | | | ○ | | | | | | | | 小野寺ほか 1967 | 採集 |
| 030023 | 野駄遺跡 シルト層 | 八幡平市松尾町大字野駄第 2 地割字前森 | 395711 | 1410157 | 290 | | | | | | ○ | | | | | | | | | | | | | | 岩手県埋文 C 1980 | 発掘 |
| 030024 | 桜松遺跡 Ⅵ層 | 岩手郡雫石町第 18 地割字野中 | 394033 | 1405934 | 180 | ○ | | | | | | | | | | | ○ | | | | | | | | 岩手県埋文 C 1987 | 発掘 |
| 030025 | 大崎遺跡 Ⅲ d 上 | 岩手郡滝沢村字大崎 42 － 7 ほか | 394814 | 1410930 | 187 | | | | | | ○ | | ○ | | | ○ | ○ | | ○ | ○ | | ○ | | | 岩手県埋文 C 2000b | 発掘 |
| 030026 | 大崎遺跡 Ⅲ d 下 | 岩手郡滝沢村字大崎 42 － 7 ほか | 394814 | 1410930 | 187 | ○ | | | | | | | | | | | | | | | | | | | 晴山・中川 1999 | 発掘 |
| 030027 | 法誓寺 1 遺跡 分火山灰漸位層 | 岩手郡滝沢村滝沢字穴口 | 394456 | 1410640 | 148 | | | | | | | | | | | | | | | | ○ | | | | 滝沢村教委 2006 | 発掘 |
| 030028 | 狐洞山遺跡 渋民火山灰層中部 | 岩手郡滝沢村鵜飼字狐洞 | 394437 | 1410445 | 165 | | | | | | | | | | | | ○ | | | | | | | | 小野寺ほか 1967 | 採集 |
| 030029 | 仏沢Ⅲ遺跡 Ⅵ層 | 岩手郡滝沢村鵜飼字鬼越 | 394427 | 1410412 | 170 | | | | | | | | | | | | | | | | ○ | | | | 滝沢村教委 2008 | 発掘 |
| 030030 | 室小路 15 遺跡 Ⅶ層 | 岩手郡滝沢村滝沢字室小路 | 394421 | 1410551 | 149 | | | | | | | | | | | | | | | | ○ | | | | 滝沢村教委 1999 | 発掘 |

| ID | 遺跡名 | 所在地 | 緯度 | 経度 | 標高 | ナイフ形石器 | 台形石器 | 斧形石器 | 剥片尖頭器 | 角錐状石器 | 槍先形尖頭器 | 両面調整石器 | 細石刃・細石核 | 神子柴型石斧 | 有茎尖頭器 | 掻器・削器 | 彫器 | 砥石 | 叩石 | 台石 | 礫器 | 草創期土器 | ブロック | 礫群・配石 | 炭化物集中 | 文献 | 調査歴 |
|---|---|---|---|---|---|---|---|---|---|---|---|---|---|---|---|---|---|---|---|---|---|---|---|---|---|---|---|
| 030031 | 大釜館跡 Ⅲ（分火山灰漸位層） | 岩手郡滝沢村大釜字外館 | 394229 | 1410410 | 138 | | | | | | | | | | | | | | | | | ○ | | | | 滝沢村教委 2003 | 発掘 |
| 030032 | 板橋Ⅲ遺跡 Ⅸ層 | 岩手郡雫石町板橋 204-1 | 394210 | 1410142 | 208 | ○ | ○ | ○ | | | | | | | | | | | ○ | ○ | | | | | | 柴田 2007 | 発掘 |
| 030033 | 岩洞湖小石川遺跡 Ⅱ | 盛岡市玉山区大字薮川外山 57 － 24 | 394750 | 1412109 | 710 | | | | | | ○ | | | | | | | | ○ | ○ | | | ○ | | | 玉山村教委 1982 | 発掘 |
| 030034 | 大橋遺跡 | 盛岡市玉山区薮川岩洞 | 394931 | 1411936 | 680 | ○ | | | | | | | ○ | | | | | | | | | | | | | 高橋・武田・熊谷 1993 | 採集 |
| 030035 | 四十四田遺跡 渋民火山灰層最上部 | 盛岡市西松園 | 394459 | 1410901 | 150 | | | | | | | | | | | | ○ | | | | | | | | | 小野寺ほか 1967 | 採集 |
| 030036 | 安部館跡 B層 | 盛岡市安倍館町 123 － 4 | 394315 | 1410730 | 115 | | | | | | | | | | | | | | | | | ○ | | | | 盛岡市教委 1987 | 発掘 |
| 030037 | 大新町遺跡 第 19・21・23 次調査 c1, c2, c3 層 | 盛岡市大新町 5 － 14 ほか | 394252 | 1410655 | 134 | | | | | | | | | | | | | | | | | ○ | | | | 盛岡市教委 1986/1989 | 発掘 |
| 030038 | 大曲遺跡 撹乱層 | 花巻市石鳥谷町戸塚 9 － 48 － 1 | 392747 | 1411034 | 93 | | | | | | | | | | | | | | | | | | | | | 岩手県埋文C 2007 | 発掘 |
| 030039 | アバクチ洞穴遺跡 Ⅵb 層 | 花巻市大迫町外川目 | 392705 | 1412051 | 290 | | | | | | | | | | | | | | | | | ○ | | | | 百々幸雄・瀧川渉・澤田純明 2003 | 発掘 |
| 030040 | 花巻空港遺跡 黒沢尻火山灰層最上部 | 花巻市東宮野目葛 | 392528 | 1410752 | 95 | | | | | | | | | | | | | | | | | | | | | 小野寺ほか 1966 | 採集 |
| 030041 | 上台Ⅰ遺跡 Ⅲ層 | 花巻市高木第 9 地割 | 392257 | 1405784 | 76 | | | | | | | | | | | | | | | | | ○ | | | | 酒井・千葉 2002/ 花巻市博 2005 | 発掘 |
| 030042 | 宿内遺跡 Ⅱb | 花巻市山の神 727 － 1 ほか | 392120 | 1410642 | 87 | | ○ | ○ | | | | | | | | | | | ○ | | ○ | | | | ○ | 花巻市教委 2001 | 発掘 |
| 030043 | 新平遺跡 | 北上市江釣子町新平 | 391925 | 1410335 | 95 | | | | | | ○ | | | | | | | | | | | | | | | 小野寺ほか 1966 | 採集 |
| 030044 | 蓮見遺跡 | 北上市和賀町藤根 13 地割 | 391908 | 1410218 | 92 | | | | | | | | | ○ | | | | | | | | | | | | 小野寺ほか 1966 | 採集 |
| 030045 | 藤沢遺跡 黒沢尻火山灰層最上部 | 北上市飯豊町字藤沢地内 | 391904 | 1410536 | 88 | ○ | | | | | | | | | | | | | | | | | | | | 岩手県教委 1982/ 北上市教委 1989 | 発掘 |
| 030046 | 持川遺跡 | 北上市江釣子町持川 | 391858 | 1410353 | 85 | | | | | | | | | ○ | | | | | | | | | | | | 鈴木・北上市 1968 | 採集 |
| 030047 | 鳩岡崎遺跡 縄文包含層 | 北上市江釣子町鳩岡崎第 1 地割 | 391838 | 1410526 | 86 | ○ | | | | | | | | | | | | | | | | | | | | 岩手県教委 1982 | 発掘 |
| 030048 | 和賀仙人遺跡 A Ⅱ | 北上市和賀町和賀仙人 | 391829 | 1405420 | 284 | ○ | ○ | | | | | | | | | ○ | ○ | | ○ | ○ | | | | | | 鈴木・菊池 1966/ 和賀町教委 1984 | 発掘 |
| 030049 | 和賀仙人遺跡 B 黄褐色粘土層 | 北上市和賀町和賀仙人 | 391823 | 1405411 | 298 | | | | | | | | | | | | | | | | ○ | | | | | 鈴木・菊池 1966/ 和賀町教委 1984 | 発掘 |
| 030050 | 和賀仙人遺跡 C 黄褐色粘土層 | 北上市和賀町和賀仙人 | 391825 | 1405425 | 248 | ○ | | | | | | | | | | | | | | | | | | | | 鈴木・菊池 1966/ 和賀町教委 1984 | 発掘 |
| 030051 | 和賀仙人遺跡 D 黄褐色粘土層 | 北上市和賀町和賀仙人 | 391823 | 1405425 | 250 | | | | | | ○ | | | | | | ○ | | | | | | | | | 鈴木・菊池 1966/ 和賀町教委 1984 | 発掘 |
| 030052 | 和賀仙人遺跡 E 黄褐色粘土層 | 北上市和賀町和賀仙人 | 391844 | 1405455 | 199 | | | | | | ○ | | | | | | | | | | | | | | | 鈴木・菊池 1966/ 和賀町教委 1984 | 発掘 |
| 030053 | 和賀仙人遺跡 F | 北上市和賀町和賀仙人 | 391811 | 1405418 | 205 | ○ | | | | | | | | | | | ○ | | | | | | | | | | 採集 |
| 030054 | 愛宕山遺跡 Ⅲ | 北上市和賀町横川目第 5 地割 | 391825 | 1405784 | 210 | ○ | ○ | ○ | | | | | | | | ○ | ○ | | ○ | | | | | | | 岩手県博 1993 | 発掘 |
| 030055 | 本郷遺跡 表採 | 北上市和賀町煤孫第 2 地割 159 － 3 | 391713 | 1405957 | 125 | ○ | | | | | | | | | | | | | | | | | | | | 岩手県埋文C 1992 | 発掘 |
| 030056 | 岩脇遺跡 | 北上市稲瀬町岩脇 | 391528 | 1410722 | 125 | | | | | | | | | | | | | | | | | | | | | 小野寺ほか 1966 | 採集 |
| 030057 | 岩脇遺跡 Ⅳ層 | 北上市稲瀬町岩脇 | 391528 | 1410722 | 125 | | | ○ | ○ | | | | | | | | | | | | | | | | | 北上市教委 1996 | 発掘 |
| 030058 | 斉羽場遺跡 黄褐色粘土層 | 北上市稲瀬町字前田 160 － 4 | 391512 | 1410714 | 60 | | | | | | | | | | | | | | | | | | | | | 板橋・岩手県教委 1972 | 発掘 |
| 030059 | 斉羽場館跡 Ⅵ層 | 北上市稲瀬町字前田 164 － 1 | 391510 | 1410714 | 62 | | | | | | | | | | | | | | | | | ○ | | | | 岩手県埋文C 2010 | 発掘 |
| 030060 | 斉羽場館跡 第Ⅱ（Ⅶ A 層） | 北上市稲瀬町字前田 164 － 1 | 391510 | 1410714 | 62 | | | | | | | | ○ | | | ○ | ○ | | | ○ | ○ | | ○ | | | 岩手県埋文C 2010 | 発掘 |
| 030061 | 斉羽場館跡 第Ⅰ（Ⅶ D 層） | 北上市稲瀬町字前田 164 － 1 | 391510 | 1410714 | 62 | ○ | ○ | | | | | | | | | | ○ | | | ○ | ○ | | ○ | | | 岩手県埋文C 2010 | 発掘 |
| 030062 | 下成沢遺跡 Ⅱc | 北上市相去町字中成沢 44 ほか | 391557 | 1410433 | 96 | ○ | | | | | | | | | | | | | | ○ | ○ | | | | | 岩手県教委 1982 | 発掘 |
| 030063 | 南館遺跡 表土 | 北上市相去町字門覚 46 － 1 他 | 391556 | 1410650 | 70 | | | | | | ○ | | | | | | | | | | | | | | | 岩手県教委 1980 | 発掘 |
| 030064 | 南部工業団地内遺跡Ⅲ U区 Ⅲ | 北上市相去町北上南部工業団地内 | 391429 | 1410504 | 104 | ○ | | ○ | | | | | | | | | | | ○ | ○ | ○ | | ○ | | | 北上市立埋文C 1997 | 発掘 |
| 030065 | 夏油温泉遺跡 | 北上市和賀町夏油温泉 | 391246 | 1405312 | 580 | | | | | | | | | | | ○ | | | | | | | | | | 鈴木・鎌田 1971 | 採集 |
| 030066 | 貝沢野遺跡 黄橙色粘土層 | 和賀郡西和賀町沢内川舟字貝沢野 | 393301 | 1405021 | 415 | | | | | | | | | | ○ | ○ | | | | | | | | | | | 採集 |
| 030067 | 細内Ⅰ遺跡 | 和賀郡西和賀町湯田字細内 | 391840 | 1404403 | 248 | | | | | | | | | | ○ | | | | | | | | | | | 小野寺ほか 1967 | 採集 |
| 030068 | 細内Ⅱ遺跡 | 和賀郡西和賀町湯田字細内 | 391850 | 1404347 | 260 | | | ○ | | | | | | | | | | | | | | | | | | 小野寺ほか 1967 | 採集 |
| 030069 | 大渡Ⅱ遺跡 Ⅱ D c 上 | 和賀郡西和賀町湯田第 57 地割 12－1 ほか | 391850 | 1404458 | 260 | ○ | | | | | ○ | | | | | ○ | ○ | | | | | ○ | | | | 岩手県埋文C 1995/ 菊池 1996 | 発掘 |
| 030070 | 大渡Ⅱ遺跡 Ⅱ D c | 和賀郡西和賀町湯田第 57 地割 12－1 ほか | 391850 | 1404458 | 260 | ○ | | | | | | | | | | ○ | ○ | | ○ | ○ | | ○ | | ○ | | 岩手県埋文C 1995/ 菊池 1996 | 発掘 |
| 030071 | 大渡Ⅱ遺跡 Ⅱ De | 和賀郡西和賀町湯田第 57 地割 12－1 ほか | 391850 | 1404458 | 260 | ○ | ○ | | | | | | | | | | ○ | | ○ | ○ | | ○ | | ○ | | 岩手県埋文C 1995/ 菊池 1996 | 発掘 |
| 030072 | 大台野遺跡 Ⅰd | 和賀郡西和賀町湯田 259 番地 7 | 391817 | 1404432 | 278 | | | | | | | | ○ | | ○ | | | | | | | ○ | ○ | | | 菊池 1974/ 湯田町教委 1975 | 発掘 |
| 030073 | 大台野遺跡 Ⅰe | 和賀郡西和賀町湯田 259 番地 7 | 391817 | 1404432 | 278 | | | | | | | | ○ | | | | | | | | | | ○ | ○ | ○ | 菊池 1974/ 湯田町教委 1975 | 発掘 |
| 030074 | 大台野遺跡 Ⅱa | 和賀郡西和賀町湯田 259 番地 7 | 391817 | 1404432 | 278 | ○ | | ○ | | ○ | | ○ | | | | | ○ | | ○ | ○ | | | ○ | ○ | ○ | 菊池 1974/ 湯田町教委 1975 | 発掘 |
| 030075 | 大台野遺跡 Ⅱb | 和賀郡西和賀町湯田 259 番地 7 | 391817 | 1404432 | 278 | | ○ | ○ | | | | | | | | | ○ | | | ○ | ○ | | ○ | ○ | ○ | 菊池 1974/ 湯田町教委 1975 | 発掘 |
| 030076 | 峠山牧場Ⅰ遺跡 A地区 Ⅰc最下部 | 和賀郡西和賀町湯田第 46 地割 125-25 ほか | 391753 | 1405037 | 295 | | | | | | | | | ○ | ○ | | | | | | | ○ | | | | 岩手県埋文C 1999a | 発掘 |
| 030077 | 峠山牧場Ⅰ遺跡 A地区 Ⅱa最上部 | 和賀郡西和賀町湯田第 46 地割 125-25 ほか | 391753 | 1405037 | 295 | | | | | | | | ○ | | | | | | | | | ○ | | | | 岩手県埋文C 1999a | 発掘 |
| 030078 | 峠山牧場Ⅰ遺跡 A地区 Ⅱa上半部 | 和賀郡西和賀町湯田第 46 地割 125-25 ほか | 391753 | 1405037 | 295 | ○ | ○ | | | | ○ | | | | | ○ | ○ | | | | | ○ | | | | 岩手県埋文C 1999a | 発掘 |
| 030079 | 峠山牧場Ⅰ遺跡 A地区 Ⅱa上部最下部 | 和賀郡西和賀町湯田第 46 地割 125-25 ほか | 391753 | 1405037 | 295 | ○ | ○ | | | | | | | | | | | | ○ | | | ○ | | | | 岩手県埋文C 1999a | 発掘 |
| 030080 | 峠山牧場Ⅰ遺跡 A地区 Ⅱa中部 | 和賀郡西和賀町湯田第 46 地割 125-25 ほか | 391753 | 1405037 | 295 | ○ | ○ | ○ | | | | | | | | ○ | ○ | ○ | | ○ | | ○ | | | | 岩手県埋文C 1999a | 発掘 |
| 030081 | 峠山牧場Ⅰ遺跡 A地区 Ⅱa最下部 | 和賀郡西和賀町湯田第 46 地割 125-25 ほか | 391753 | 1405037 | 295 | ○ | ○ | ○ | | | | | | | | | | | | | | ○ | | | | 岩手県埋文C 1999a | 発掘 |
| 030082 | 峠山牧場Ⅰ遺跡 A地区 Ⅱb下部 | 和賀郡西和賀町湯田第 46 地割 125-25 ほか | 391753 | 1405037 | 295 | | ○ | | | | | | | | | | | | | | | ○ | ○ | | | 岩手県埋文C 1999a | 発掘 |
| 030083 | 峠山牧場Ⅰ遺跡 B地区 Ⅱ | 和賀郡西和賀町湯田第 46 地割 125-25 ほか | 391801 | 1405043 | 285 | ○ | ○ | | | | | | ○ | | | ○ | ○ | | | | | ○ | | | | 岩手県埋文C 1996b/2000a | 発掘 |
| 030084 | 耳取Ⅰ遺跡 A地区 Ⅰ・Ⅱ | 和賀郡西和賀町湯田第 49 地割 2-22 ほか | 391742 | 1405004 | 250 | ○ | | | | | ○ | | ○ | | | | | | | | | ○ | | | | 岩手県埋文C 1996a | 発掘 |
| 030085 | 耳取Ⅰ遺跡 B地区 Ⅰ・Ⅱ・Ⅲ | 和賀郡西和賀町湯田第 49 地割 2-22 ほか | 391742 | 1405004 | 250 | ○ | ○ | | | | | | | | | ○ | ○ | | | | | ○ | | | | 岩手県埋文C 1999b | 発掘 |
| 030086 | 野々宿北遺跡 | 和賀郡西和賀町湯田 | 391713 | 1404332 | 285 | | | | | | | ○ | | | | | | | | | | | | | | | 採集 |
| 030087 | 野々宿遺跡 黄橙色粘土層 | 和賀郡西和賀町湯田 | 391707 | 1409338 | 290 | ○ | | | | | | | | | | | | | | | | | | | | 小野寺ほか 1967 | 採集 |
| 030088 | 巣郷遺跡 | 和賀郡西和賀町湯田字巣郷 | 391625 | 1404308 | 295 | | | | | | | | | | | | | | | | | | | | | | 採集 |
| 030089 | 和光６区遺跡 粘土層 | 胆沢郡金ヶ崎町和光 | 391220 | 1410125 | 165 | | | ○ | | | | | | | ○ | | | | | | | | | | | 金ヶ崎町・及川 2005 | 採集 |
| 030090 | 柏山館跡 Ⅰc | 胆沢郡金ヶ崎町大字永栄字上宿 115 | 391026 | 1410506 | 75 | | | | | | | | | | ○ | ○ | | | | | | ○ | | | | 岩手県埋文C 1996c | 発掘 |
| 030091 | 柏山館跡 Ⅱa上 | 胆沢郡金ヶ崎町大字永栄字上宿 115 | 391026 | 1410506 | 75 | | | | | | | | | ○ | | | | | ○ | ○ | | ○ | | | | 岩手県埋文C 1996c | 発掘 |
| 030092 | 柏山館跡 Ⅱa下 | 胆沢郡金ヶ崎町大字永栄字上宿 115 | 391026 | 1410506 | 75 | ○ | | | ○ | | | | | | | ○ | ○ | | ○ | ○ | | ○ | | | | 岩手県埋文C 1996c | 発掘 |
| 030093 | 柏山館跡 Ⅱb上 | 胆沢郡金ヶ崎町大字永栄字上宿 115 | 391026 | 1410506 | 75 | | ○ | | | | | | | | | ○ | | | ○ | | | ○ | | | | 岩手県埋文C 1996c | 発掘 |
| 030094 | 柏山館跡 Ⅱb下 | 胆沢郡金ヶ崎町大字永栄字上宿 115 | 391026 | 1410506 | 75 | | ○ | | | | | | | | | ○ | | | ○ | | | ○ | | | | 岩手県埋文C 1996c | 発掘 |
| 030095 | 柏山館跡 Ⅱc上 | 胆沢郡金ヶ崎町大字永栄字上宿 115 | 391026 | 1410506 | 75 | ○ | | | ○ | | | | | | | ○ | | | | | | ○ | | | | 岩手県埋文C 1996c | 発掘 |
| 030096 | 柏山館跡 Ⅱc下 | 胆沢郡金ヶ崎町大字永栄字上宿 115 | 391026 | 1410506 | 75 | | | | ○ | | | | | | | ○ | | | | | | ○ | | | | 岩手県埋文C 1996c | 発掘 |
| 030097 | 柏山館跡 Ⅳa | 胆沢郡金ヶ崎町大字永栄字上宿 115 | 391026 | 1410506 | 75 | | | | | | | | | | | | | | ○ | | | ○ | | | ○ | 岩手県埋文C 1996c | 発掘 |
| 030098 | 細野北遺跡 | 胆沢郡金ヶ崎町 | 391000 | 1405852 | 275 | ○ | | | | | | | | | | | | | | | | | | | | 及川 2005 | 採集 |
| 030099 | 中山遺跡 ガラス質黄褐色粘土層 | 胆沢郡金ヶ崎町字女大坂 | 390811 | 1405929 | 215 | | ○ | | | | | | | | | | | | | | | | | | | 及川 2005 | 採集 |
| 030100 | 金取遺跡 Ⅱ | 遠野市宮守町字達曽部 34 地割 29 番地 | 392329 | 1412027 | 241 | | | | | | | | | | | | | | | | | | | | | 菊池・武田・小向 1984 | 発掘 |
| 030101 | 金取遺跡 Ⅲb、c | 遠野市宮守町字達曽部 34 地割 29 番地 | 392329 | 1412027 | 241 | | | ○ | | | | | | | | ○ | | | ○ | | ○ | | ○ | | ○ | 菊池・武田・小向 1984 | 発掘 |
| 030102 | 金取遺跡 Ⅳa | 遠野市宮守町字達曽部 34 地割 29 番地 | 392329 | 1412027 | 241 | | | | | | | | | | | | | | | | ○ | | | | | 菊池・武田・小向 1984/ 松藤 2003 | 発掘 |
| 030103 | 金取遺跡 Ⅱ | 遠野市宮守町字達曽部 34 地割 29 番地 | 392329 | 1412027 | 241 | | | | | | | | | | | ○ | | | | | | | ○ | | | 菊池・中村 2004 | 発掘 |
| 030104 | 金取遺跡 Ⅲ | 遠野市宮守町字達曽部 34 地割 29 番地 | 392329 | 1412027 | 241 | | | | | | | | | | | | | | | | | | | | | 宮守村教委 2005 | 発掘 |
| 030105 | 金取遺跡 Ⅳ | 遠野市宮守町字達曽部 34 地割 29 番地 | 392329 | 1412027 | 241 | | | | | | | | | | | | | | | | | | | | | 宮守村教委 2005 | 発掘 |
| 030106 | 権現前遺跡 黒沢尻火山灰層最上部 | 遠野市青笹町糠前第 22 地割権現前 | 392012 | 1413435 | 308 | ○ | | ○ | | | | | | | | | | | | | | | | | | 岩手県埋文C 2001 | 発掘 |
| 030107 | 踊鹿Ⅰ 粘土層 | 遠野市青笹町糠前字踊鹿 | 392001 | 1413401 | 314 | | | | | | | | | | | | | | | | | | | | | | 採集 |
| 030108 | 碁石遺跡 A区・B区・C区・D区 Ⅰ | 大船渡市末崎町字大浜 221-69 | 385921 | 1414429 | 30 | | | | ○ | | | | | | | | | | ○ | ○ | | | | | | 芹沢 1974 | 発掘 |
| 030109 | 碁石遺跡 A区・B区・C区・D区 Ⅱ | 大船渡市末崎町字大浜 221-69 | 385921 | 1414429 | 30 | | | | ○ | | | | | | | | ○ | | ○ | ○ | | | | | | 芹沢 1974 | 発掘 |
| 030110 | 碁石遺跡 A区・B区・C区・D区 Ⅲ | 大船渡市末崎町字大浜 221-69 | 385921 | 1414429 | 30 | | | | ○ | | | | | | | | | | ○ | ○ | | | | | | 芹沢 1974 | 発掘 |
| 030111 | 鶴羽衣台遺跡 層位不明 | 奥州市江刺区稲瀬字鶴羽衣台 | 391307 | 1410803 | 50 | | | | | | | | | | | | | | | | | | | | | 岩手県教委 1979 | 発掘 |
| 030112 | 大名野遺跡 黄褐色粘土層最上部 | 奥州市江刺区岩谷堂金打 | 391220 | 1411209 | 75 | | | | | | | | | ○ | | | | | | | | | | | | | 採集 |
| 030113 | 胆沢城跡 | 奥州市水沢区九歳田 | 391046 | 1410804 | 50 | | | | | | ○ | | | ○ | | | | | | | | | | | | 水沢市教委 1974 | 採集 |
| 030114 | 森下遺跡 | 奥州市水沢区森下 | 390730 | 1410654 | 70 | | | | | | | | | ○ | | | | | | | | | | | | 水沢市教委 1974 | 採集 |
| 030115 | 林前Ⅱ遺跡 北区・南区 縄文遺構埋土中 | 奥州市水沢区姉体町字林前地内 | 390708 | 1410930 | 40 | ○ | | | | | | | | | | | | | | | | | | | | 水沢市埋文C 2006 | 発掘 |
| 030116 | 下屋前Ⅳ遺跡 Ⅲ | 奥州市胆沢区若柳字下屋前 4 － 1 | 390701 | 1405508 | 293 | | | | | | | | | | ○ | | | | | | | | | | | 岩手県埋文C 1998a | 発掘 |
| 030117 | 山神遺跡 淡黄色粘土層 | 奥州市胆沢区若柳字山神 | 390659 | 1410211 | 140 | | | | | | | | | | | | | | | | | | | | | | 採集 |
| 030118 | 上萩森遺跡 Ⅰc | 奥州市胆沢区若柳字上萩森第 98 番地 | 390616 | 1405754 | 268 | | | | | | ○ | | | | | | | | | | | | ○ | ○ | | 胆沢町教委 1978 | 発掘 |
| 030119 | 上萩森遺跡 Ⅱa | 奥州市胆沢区若柳字上萩森第 98 番地 | 390616 | 1405754 | 268 | ○ | | | | | | | | | | | ○ | | | | | | ○ | | | 胆沢町教委 1988 | 発掘 |
| 030120 | 上萩森遺跡 Ⅱb | 奥州市胆沢区若柳字上萩森第 98 番地 | 390616 | 1405754 | 268 | ○ | | ○ | | | | | | | | ○ | ○ | | ○ | | | | ○ | | ○ | 胆沢町教委 1988 | 発掘 |
| 030121 | 下嵐江Ⅰ・Ⅱ遺跡 Ⅲ | 奥州市胆沢区若柳字東下嵐江地内 | 390614 | 1405303 | 345 | ○ | | | | | ○ | | ○ | | | ○ | ○ | | | | | | ○ | | | | 発掘 |
| 030122 | 下嵐江Ⅰ・Ⅱ遺跡 Ⅳ | 奥州市胆沢区若柳字東下嵐江地内 | 390614 | 1405303 | 345 | ○ | | | | | | | | | | ○ | | | | | | | ○ | | | | 発掘 |

| ID | 遺跡名 | 所在地 | 緯度 | 経度 | 標高 | ナイフ形石器 | 台形石器 | 斧形石器 | 剥片尖頭器 | 角錐状石器 | 槍先形尖頭器 | 両面調整石器 | 細石刃・細石核 | 神子柴型石斧 | 有茎尖頭器 | 掻器・削器 | 彫器 | 砥石 | 叩石 | 台石 | 礫器 | 草創期土器 | ブロック | 礫群・配石 | 炭化物集中 | 文献 | 調査歴 |
|---|---|---|---|---|---|---|---|---|---|---|---|---|---|---|---|---|---|---|---|---|---|---|---|---|---|---|
| 030123 | 岩洞堤遺跡　第Ⅰ | 奥州市胆沢区小山字岩洞 | 390540 | 1410234 | 143 | ○ | ○ | | | | | | | | | ○ | ○ | | ○ | ○ | | | ○ | ○ | 岩手県埋文C 2009b | 発掘 |
| 030124 | 岩洞堤遺跡　第Ⅱ | 奥州市胆沢区小山字岩洞 | 390540 | 1410234 | 143 | ○ | ○ | | | | | | | | | ○ | ○ | | ○ | ○ | | | ○ | ○ | 岩手県埋文C 2009b | 発掘 |
| 030125 | 上佐布遺跡　黄褐色粘土層 | 奥州市胆沢区小山字上佐布 | 390437 | 1410550 | 94 | | | | | | ○ | | | | | | | | | | | | | | 小野寺ほか 1967 | 採集 |
| 030126 | 柳沢館跡　Ⅲ | 奥州市水沢区黒石町字下柳 | 390430 | 1411144 | 87 | | | | | | | | | | | | | | | | | | | | 水沢市教委 2005 | 発掘 |
| 030127 | 二の台長根遺跡　Ⅳ 1 | 奥州市胆沢区小山字二の台長根 | 390421 | 1410303 | 147 | ○ | | | | | | | | | | | | | | | | | | | 岩手県埋文C 2006 | 発掘 |
| 030128 | 六本松遺跡 | 奥州市前沢区六本松 | 390254 | 1410513 | 120 | | | ○ | | | | | | | ○ | | | | | | | | | | 高橋 1994 | 採集 |
| 030129 | 一首坂遺跡 | 奥州市衣川区一首坂 | 390235 | 1410359 | 90 | | | | | | ○ | | | | | | | | | | | | | | 小野寺ほか 1967 | 採集 |
| 030130 | 生母宿遺跡　Ⅱ | 奥州市前沢区生母字荒谷 42 | 390215 | 1410909 | 36 | | | | | | | | | | | | | | | | | | | | 及川・菊池 2000 | 発掘 |
| 030131 | 生母宿遺跡　Ⅲ | 奥州市前沢区生母字荒谷 42 | 390215 | 1410909 | 36 | ○ | | | | | | | | | | | | | | | | | | | 及川・菊池 2000 | 発掘 |
| 030132 | 鵜ノ木遺跡　Ⅱ | 奥州市前沢区鵜ノ木 102 － 1 | 390118 | 1410754 | 31 | ○ | ○ | | | | | | | | | ○ | ○ | | | | | | ○ | | 岩手県埋文C 2009a | 発掘 |
| 030133 | まつるべ（B）遺跡 | 一関市厳美町祭畤専農沢 | 390034 | 1405144 | 360 | | | | | | ○ | | | | | | | | | | | | | | 一関市・遠藤 1978/ 小野寺ほか 1967 | 採集 |
| 030134 | 百目木遺跡　黄褐色粘土層 | 一関市大東町摺沢字百目木 | 385932 | 1412123 | 134 | | | | | | | | | | | | ○ | | | | | | | | 一関市・遠藤 1978/ 小野寺ほか 1967 | 採集 |
| 030135 | 結渡遺跡　粘土層 | 一関市厳美町字結渡 | 385911 | 1410015 | 250 | | | | | | ○ | | | | | | | | | | | | | | 一関市・遠藤 1978 | 採集 |
| 030136 | 山田遺跡　粘土層 | 一関市萩荘字山田 | 385528 | 1410407 | 100 | | | | | | | | | ○ | | | | | | | | | | | 一関市・遠藤 1978/ 小野寺ほか 1967 | 採集 |
| 030137 | 水口遺跡　粘土層 | 一関市真柴字水口 | 385431 | 1411012 | 95 | | | | | | ○ | | | | | | | | | | | | | | 一関市・遠藤 1978/ 小野寺ほか 1967 | 採集 |
| 030138 | 花泉遺跡　第Ⅲ、Ⅳａ層（第２泥炭層） | 一関市花泉町阿惣沢・湯尻 | 385038 | 1410947 | 32 | | | | | | | | | | | | | | | | | | | ○ | 直良 1959/ 加藤 1974/ 花泉町教委 1993 | 採集 |

## 参考文献


胆沢町教育委員会 ,1978, 上萩森遺跡
胆沢町教育委員会 ,1988, 上萩森遺跡－発掘調査報告書－胆沢町埋蔵文化財調査報告書 19 集
板橋源・岩手県教育委員会 ,1972, 斉羽場城跡昭和 46 年度緊急調査報告
岩泉町教育委員会 ,1971, 竜泉洞新洞遺跡発掘調査報告書
岩泉町教育委員会 ,1989, 森の越遺跡　岩手県岩泉町文化財調査報告第 19 集
岩手県教育委員会 ,1979, 東北新幹線関係埋蔵文化財調査報告書Ⅰ　岩手県文化財調査報告書第 33 集
岩手県教育委員会 ,1980, 南館遺跡　東北新幹線関係埋蔵文化財調査報告書Ⅵ　岩手県文化財調査報告書第 50 集
岩手県教育委員会 ,1982a, 江釣子村鳩岡崎遺跡　東北縦貫自動車道関係埋蔵文化財発掘調査報告書ⅩⅤ－１　岩手県文化財調査報告書第 70 集
岩手県教育委員会 ,1982b, 藤沢遺跡 , 東北縦貫自動車道関係埋蔵文化財発掘調査報告書ⅩⅦ　岩手県文化財調査報告書第 72 集
岩手県教育委員会 ,1982c, 下成沢遺跡 , 東北縦貫自動車道関係埋蔵文化財発掘調査報告書ⅩⅦ　岩手県文化財調査報告書第 72 集
(財)岩手県文化振興事業団埋蔵文化財センター ,1986, 馬場野Ⅱ遺跡発掘調査報告書　岩手県文化振興事業団埋蔵文化財調査報告第 99 集
(財)岩手県文化振興事業団埋蔵文化財センター ,1992, 本郷遺跡　岩手県文化振興事業団埋蔵文化財調査報告書第 164 集
(財)岩手県文化振興事業団埋蔵文化財センター ,1995, 大渡Ⅱ遺跡発掘調査報告書　岩手県文化振興事業団埋蔵文化財調査報告書第 215 集
(財)岩手県文化振興事業団埋蔵文化財センター ,1996a, 耳取Ⅰ遺跡Ａ地区発掘調査報告書　岩手県文化振興事業団埋蔵文化財調査報告書第 232 集
(財)岩手県文化振興事業団埋蔵文化財センター ,1996b, 峠山牧場Ⅰ遺跡Ｂ地区範囲確認調査報告書　岩手県文化振興事業団埋蔵文化財調査報告書第 233 集
(財)岩手県文化振興事業団埋蔵文化財センター ,1996c, 柏山館跡発掘調査報告書岩手県文化振興事業団埋蔵文化財調査報告書第 242 集
(財)岩手県文化振興事業団埋蔵文化財センター ,1998a, 下屋前Ⅳ遺跡発掘調査報告書　岩手県文化振興事業団埋蔵文化財調査報告書第 252 集
(財)岩手県文化振興事業団埋蔵文化財センター ,1998b, 麦生Ⅲ・Ⅳ遺跡発掘調査報告書　岩手県文化振興事業団埋蔵文化財調査報告書第 274 集
(財)岩手県文化振興事業団埋蔵文化財センター ,1999a, 峠山牧場Ⅰ遺跡Ａ地区発掘調査報告書　岩手県文化振興事業団埋蔵文化財調査報告書第 291 集
(財)岩手県文化振興事業団埋蔵文化財センター ,1999b, 耳取Ⅰ遺跡Ｂ地区発掘調査報告書　岩手県文化振興事業団埋蔵文化財調査報告書第 292 集
(財)岩手県文化振興事業団埋蔵文化財センター ,2000a, 峠山牧場Ⅰ遺跡Ｂ地区発掘調査報告書　岩手県文化振興事業団埋蔵文化財調査報告書第 320 集
(財)岩手県文化振興事業団埋蔵文化財センター ,2000b, 大崎遺跡発掘調査報告書　岩手県文化振興事業団埋蔵文化財調査報告書第 345 集
(財)岩手県文化振興事業団埋蔵文化財センター ,2001, 権現前遺跡発掘調査報告書　岩手県文化振興事業団埋蔵文化財調査報告書第 384 集
(財)岩手県文化振興事業団埋蔵文化財センター ,2004a, 玉川向遺跡発掘調査報告書　岩手県文化振興事業団埋蔵文化財報告書第 426 集
(財)岩手県文化振興事業団埋蔵文化財センター ,2004b, 早坂平遺跡発掘調査報告書　岩手県文化振興事業団埋蔵文化財調査報告書第 437 集
(財)岩手県文化振興事業団埋蔵文化財センター ,2006, 二の台長根遺跡発掘調査報告書　岩手県文化振興事業団埋蔵文化財調査報告書第 476 集
(財)岩手県文化振興事業団埋蔵文化財センター ,2007, 平成 18 年度発掘調査報告書　岩手県文化振興事業団埋蔵文化財調査報告書第 505 集
(財)岩手県文化振興事業団埋蔵文化財センター ,2009a, 鵜ノ木遺跡発掘調査報告書　岩手県文化振興事業団埋蔵文化財調査報告書第 527 集
(財)岩手県文化振興事業団埋蔵文化財センター ,2009b, 岩洞堤遺跡発掘調査報告書　岩手県文化振興事業団埋蔵文化財調査報告書第 531 集
(財)岩手県文化振興事業団埋蔵文化財センター ,2010, 斉羽場館跡発掘調査報告書　岩手県文化振興事業団埋蔵文化財調査報告書第 561 集
(財)岩手県埋蔵文化財センター ,1980, 野駄遺跡発掘調査報告書　岩手県埋文センター文化財報告書第 11 集
(財)岩手県埋蔵文化財センター ,1983, 荒谷Ａ遺跡発掘調査報告書　岩手県埋文センター文化財調査報告書第 57 集
(財)岩手県埋蔵文化財センター,1987, 御所ダム建設関連遺跡発掘調査報告書 桜松遺跡　岩手県埋文センター文化財調査報告書第 29 集
岩手県立博物館 ,1993, 岩手県北上市和賀町愛宕山遺跡発掘調査報告書　岩手県立博物館調査研究報告書第９冊
遠藤輝夫・一関市 ,1978, 一関市史 第一巻
及川真紀・菊池強一 ,2000, 生母宿遺跡発掘調査報告書岩手県前沢町調査報告書第 12 集
及川洵・金ヶ崎町 ,2005, 金ヶ崎町史１　原始・古代・中世
小野寺信吾・菊池強一・高橋徳夫ほか ,1966, 和賀仙人遺跡第１次調査略報
小野寺信吾・鈴木孝志・菊池強一ほか ,1967, 岩手県和賀仙人遺跡第２次調査略報
加藤晋平 ,1974, 岩手県花泉化石石床出土の人類遺物 , 月刊文化財３月号
菊池強一 ,1969, 岩泉町文化財調査報告第一集　甑筆穴遺跡第３次発掘調査報告
菊池強一 ,1974, 大台野遺跡 , 日本の旧石器文化第２巻　遺跡と遺物（上）　雄山閣
菊池強一 ,1996, 北上川流域の旧石器時代遺跡群 , 日本考古学年報 No.47　日本考古学協会
菊池強一・武田義夫・小向裕明 ,1984, 金取遺跡
菊池強一・中村由克 ,2004, 岩手県金取遺跡(第１次)出土石器の産状の特徴と磨耗度研究の意義 , 日本考古学協会第 70 回総会研究発表要旨
北上市教育委員会 ,1989, 藤沢遺跡　北上市文化財調査報告書 54 集
北上市教育委員会 ,1996, 北上遺跡群　北上市埋蔵文化財調査報告第 23 集
北上市立埋蔵文化財センター ,1997, 南部工業団地内遺跡Ⅲ　北上市埋蔵文化財調査報告第 27 集
葛巻町教育委員会 ,1986, 泥岩遺跡葛巻町文化財報告書第３集
熊谷常正 ,1984, 岩手県山形村成谷遺跡の石器群 , 考古学ジャーナル 228
酒井宗孝・千葉悟・花巻市教育委員会博物館建設推進室 ,2002, 岩手県花巻市上台Ｉ遺跡 , 第 16 回東北日本の旧石器文化を語る会予稿集
柴田慈幸 ,2007, 岩手県雫石町板橋Ⅲ遺跡 , 第 21 回東北日本の旧石器文化を語る会予稿集
鈴木孝志・鎌田俊昭 ,1971, 北上川中流域の石器－その１－ , 遮光器５
鈴木孝志・菊池強一・和賀仙人研究グループ ,1966, 岩手県和賀仙人遺跡の調査 , 日本考古学協会研究発表要旨昭和 41 年度秋
鈴木孝志・北上市 ,1968, 北上川中流域の無土器文化 , 北上市史１
芹沢長介 ,1974, 大船渡市教育委員会　社教シリーズ 17　碁石遺跡
高橋佐知子 ,1994, 岩手県胆沢郡前沢町六本松遺跡出土の局部磨製石斧と有舌尖頭器 , 岩手考古学６（岩手考古学会）
高橋昭治・武田良夫・熊谷常正 ,1993, 岩手県岩洞湖大橋遺跡の石器群－北上山地の細石刃資料-, 岩手考古学５（岩手考古学会）
滝沢村教育委員会 ,1999, 室小路土地区画整理事業発掘調査報告書－室小路Ⅰ・７・11・15・16 遺跡－　滝沢村埋蔵文化財センター調査報告書第 31 集
滝沢村教育委員会 ,2003, 大釜館遺跡発掘調査報告書　滝沢村埋蔵文化財センター調査報告書第１集
滝沢村教育委員会 ,2006, 法雪寺１遺跡発掘調査報告書　滝沢村埋蔵文化財センター調査報告書第２集
滝沢村教育委員会 ,2008, 仏沢Ⅲ遺跡　滝沢村埋蔵文化財センター調査報告書第３集
玉山村教育委員会 ,1982, 小石川遺跡文化財調査報告書第９集
東北旧石器文化研究所・鎌田俊昭・梶原洋・鈴木雅 ,2003, ひょうたん穴遺跡発掘調査報告書
百々幸雄・瀧川渉・澤田純明 ,2003, 北上山地に日本更新世人類化石を探る－岩手県大迫町アバクチ・風穴洞穴遺跡の発掘（東北大学出版会）
直良信夫 ,1959, 岩手県花泉町金森の化石類と人類遺物と考想される骨角器について , 第四紀研究
花泉町教育委員会 ,1993, 花泉遺跡
花巻市教育委員会 ,2001, 宿内遺跡花巻市埋蔵文化財調査報告書第 26 集
花巻市博物館 ,2005, 上台Ｉ遺跡発掘調査報告書（1）花巻市博物館調査研究報告書第２集
早坂平遺跡発掘調査団 ,1990, 岩手県山形村早坂平遺跡発掘調査概報 , 先史考古学研究第３号（阿佐ヶ谷先史学研究会）
晴山雅光・中川重紀 ,1999, 岩手県滝沢村大崎遺跡調査速報 , 第 13 回東北日本の旧石器文化を語る会予稿集
普代村教育委員会 ,1998, 大田名部遺跡　普代村埋蔵文化財調査報告書第１集
松藤和人 ,2003, どこまで遡る日本列島の人類 , 考古学に歴史を読む　同志社大学歴史資料館
水沢市教育委員会 ,2005, 柳沢館遺跡　岩手県水沢市文化財報告書第 28 集
水沢市教育委員会・草間俊一 ,1974, 水沢市史第１巻
(財)水沢市文化振興事業団埋蔵文化財センター,2006, 林前Ⅱ遺跡 / 寺ノ西遺跡　水沢市埋蔵文化財センター発掘調査報告書第 19 集
宮守村教育委員会 ,2005, 金取遺跡－第２・３次発掘調査報告書－宮守村文化財調査報告書第８集
村木敬 ,2009, 奥州市胆沢区下嵐江Ⅰ・Ⅱ遺跡 , 第 23 回東北日本の旧石器文化を語る会予稿集
盛岡市教育委員会 ,1986, 大館遺跡群 / 大新町遺跡群 / 大館遺跡群昭和 60 年度発掘調査概報
盛岡市教育委員会 ,1987, 阿倍館・里館遺跡
盛岡市教育委員会 ,1989, 大館遺跡群 / 大新町遺跡群 / 大館遺跡群昭和 62 年度発掘調査概報
山形村教育委員会 ,1991, 大戸の境久保遺跡山形村遺跡分布調査報告書２
湯田町教育委員会 ,1975, 大台野遺跡
湯田町教育委員会 ,1982, 大台野遺跡第８次発掘調査報告書
湯田町教育委員会 ,1983, 大台野遺跡第９次発掘調査報告書
和賀町教育委員会 ,1984, 和賀仙人遺跡発掘調査報告書　和賀町文化財調査報告書第 11 集

| ID | 遺跡名 | 所在地 | 緯度 | 経度 | 標高 | ナイフ形石器 | 台形石器 | 斧形石器 | 剥片尖頭器 | 角錐状石器 | 槍先形尖頭器 | 両面調整石器 | 細石刃・細石核 | 神子柴型石斧 | 有茎尖頭器 | 掻器・削器 | 彫器 | 砥石 | 叩石 | 台石 | 礫器 | 草創期土器 | ブロック | 礫群・配石 | 炭化物集中 | 文献 | 調査歴 |
|---|---|---|---|---|---|---|---|---|---|---|---|---|---|---|---|---|---|---|---|---|---|---|---|---|---|---|
| | **04　宮城県** | | | | | | | | | | | | | | | | | | | | | | | | | |
| 040001 | 川添東遺跡 | 仙台市太白区茂庭字川添東 | 381243 | 1404556 | 70 | ○ | | | | | ○ | | | | | | | | | | | | ○ | | | 仙台市教委 1997 | 発掘 |
| 040002 | 山田上ノ台遺跡 | 仙台市太白区山田上ノ台町 | 381307 | 1404956 | 54 | ○ | | | | | | | | | | | | | | | ○ | | ○ | | ○ | 仙台市教委 1985/ 仙台市教委 2003 | 発掘 |
| 040003 | 青葉山Ａ遺跡 | 仙台市青葉区荒巻字青葉 | 381450 | 1404929 | 198 | ○ | | | | | | | | | | ○ | | | | | | | | | | 東北大学埋文調査委 1986 | 採集 |
| 040004 | 富沢遺跡 | 仙台市太白区富沢三、四丁目ほか | 381315 | 1405207 | 8 | ○ | | | | | | | | | | | | | ○ | | | ○ | | | ○ | 仙台市教委 1992 | 発掘 |
| 040005 | 上ノ原山遺跡 Ⅰ区・Ⅳ区 | 仙台市太白区茂庭字上ノ原山 | 381305 | 1404758 | 88 | ○ | ○ | | | | | | | | | ○ | ○ | | | | | | ○ | | | 仙台市教委 1995 | 発掘 |
| 040006 | 青葉山Ｃ遺跡 | 仙台市青葉区荒巻字青葉 | 381523 | 1404945 | 150 | | | ○ | | | | | | | | | | | | | | | | | | 東北大学埋文調査委 1986・2006 | 発掘 |
| 040007 | 青葉山Ｄ遺跡 | 仙台市青葉区荒巻字青葉 | 381443 | 1404942 | 190 | | | | | | | ○ | | | | | | | | | | | | | | 東北大学埋文調査委 1986 | 採集 |
| 040008 | 青山二丁目Ｂ遺跡 | 仙台市太白区青山二丁目 | 381415 | 1405133 | 80 | | | | | | | | | | | | | | | | | | | | | 原河英二 1997 | 採集 |
| 040009 | 野川遺跡 | 仙台市熊ヶ根字町 | 381741 | 1404118 | 187 | | | | | | | ○ | | | | ○ | | | | | | ○ | ○ | | | 仙台市教委 1996 | 発掘 |
| 040010 | 戸谷沢遺跡 | 白石市大鷹沢三沢字戸谷沢 | 375746 | 1404048 | 210 | | | ○ | | | | | | | | | | | | | | | | | | 白石市史編さん委員 1976 | 採集 |
| 040011 | 小菅遺跡 | 白石市大鷹沢三沢字小菅、出羽津堂 | 375809 | 1404013 | 160 | | | ○ | | | | | | | | | | | | | | | | | | 白石市史編さん委員 1976 | 採集 |
| 040012 | 高野遺跡 | 白石市福岡深谷字高野 | 380209 | 1403716 | 80 | | | | | | ○ | | | | | | | | | | | | | | | 白石市史編さん委員 1976 | 採集 |
| 040013 | 長老沼北遺跡 | 刈田郡七ヶ宿町字柏木山 | 380246 | 1402911 | 720 | | | | | | | | | | | ○ | | | | | | | | | | 七ヶ宿町史編纂委 1984 | 採集 |
| 040014 | 持長地遺跡 | 刈田郡蔵王町宮字持長地 | 380337 | 1403911 | 50 | ○ | | | | | | | | | | | | | | | | | | | | 宮城県教委 1980 | 発掘 |
| 040015 | 前戸内遺跡 | 刈田郡蔵王町小村崎字前戸内 | 380738 | 1404105 | 100 | | | | | | ○ | | | | | | | | | | | | | | | 蔵王町史編さん委 1987 | 採集 |
| 040016 | 百々目木遺跡 | 柴田郡村田町小泉字百々目木 | 380657 | 1404422 | 70 | ○ | | | | | | | | | | | | | | | | | | | | 大場正善 2004 | 採集 |
| 040017 | 一子沢遺跡 | 柴田郡村田町小泉字一子沢 | 380706 | 1404419 | 60 | ○ | | | | | | ○ | | | | ○ | ○ | | | | | | | | | 大場正善 2004 | 採集 |
| 040018 | 無刀関Ｂ遺跡 | 柴田郡村田町足立字無刀関 | 380905 | 1404447 | 190 | | | | | | | | | | | | | | | | | | | | | 大場正善 2004 | 採集 |
| 040019 | 山入Ａ遺跡 | 柴田郡村田町小泉字山入 | 380700 | 1404413 | 65 | | | | | | | | | | | ○ | ○ | | | | | | | | | 佐川正敏・大場正善 2004 | 発掘 |
| 040020 | 賀籠沢遺跡 | 柴田郡村田町小泉字賀篭沢 | 380710 | 1404426 | 100 | ○ | | | | | | | | | | ○ | ○ | | ○ | | | | ○ | | | 東北歴史資料館 1994/ 佐川正敏ほか 2006 | 発掘 |
| 040021 | 一子沢Ａ遺跡 | 柴田郡村田町小泉字一子沢 | 380708 | 1404438 | 100 | | | | | | | | | | | | | | | | | | | | | | 採集 |
| 040022 | 寒風沢遺跡 | 柴田郡村田町小泉字寒風沢 | 380750 | 1404434 | 130 | | | | | | | | | | | | | | | | | | | | | 大場正善 2004 | 採集 |
| 040023 | 日照田遺跡 | 柴田郡村田町小泉字日照田 | 380829 | 1404445 | 180 | | | | | | | | | | | | | | | | | | | | | 大場正善 2004 | 採集 |
| 040024 | 野田山遺跡 | 名取市愛島塩手字野田山 | 380959 | 1405139 | 35 | ○ | | | | | | | | | | ○ | | | | | | | ○ | | | 名取市教委 2002 | 発掘 |
| 040025 | 西野田遺跡 | 名取市愛島塩手字西野田、十石上ほか | 380956 | 1405116 | 30 | ○ | | | | | | | | | | | | | | | | | | | | 宮城県教委 1974 | 発掘 |
| 040026 | 北原遺跡 | 岩沼市長岡字北原、三色吉字杉の内 | 380735 | 1405041 | 20 | | | | | | | | | | | | | | | | | | | | | | 発掘 |
| 040027 | 大窪遺跡 | 大崎市古川小野字大窪 | 383801 | 1410000 | 30 | ○ | | | | | | | | | | | | | | | | | | | | 古川市史編さん委 2006 | 採集 |
| 040028 | 名生館官衙遺跡 | 大崎市古川東大崎字名生館 | 383645 | 1405315 | 46 | | | | | | | | ○ | | | ○ | ○ | | | | | | | | | 宮城県教委 1999 | 発掘 |
| 040029 | 新谷地 | 大崎市古川小林字新谷地 | 383710 | 1405547 | 32 | ○ | | | | | | | | | | | | | | | | | | | | 宮城県教委 1994 | 発掘 |
| 040030 | 北馬場壇遺跡 | 大崎市古川清水字三丁目北馬場壇 | 383747 | 1405504 | 56 | | | | | | | | | | | | | | | | | | | | | 東北歴史資料館 1985 | 採集 |
| 040031 | 向金沢遺跡 | 大崎市岩出山字轟 | 383830 | 1405146 | 90 | | | | | | ○ | | | | | ○ | ○ | | | | | | | | | 東北歴史資料館 1985 | 採集 |
| 040032 | 上の窪遺跡 | 大崎市岩出山字轟 | 383849 | 1405125 | 100 | | | | | | ○ | | | | | | | | | | | | | | | 東北歴史資料館 1985 | 採集 |
| 040033 | 城山Ａ遺跡 | 大崎市岩出山字城山 | 383909 | 1405146 | 60 | | | | | | | | | | | | | | | | | | | | | 東北歴史資料館 1985 | 採集 |
| 040034 | 一本松遺跡 | 大崎市岩出山下野目字向山、新田 | 383812 | 1405501 | 52 | | | | | | | | | | | | ○ | | | | | | | | | 東北歴史資料館 1985 | 採集 |
| 040035 | 成田山遺跡 | 大崎市岩出山下野目字新田 | 383823 | 1405438 | 62 | | | | | | | | | | | ○ | | | | | | | | | | 東北歴史資料館 1985 | 採集 |
| 040036 | 座散乱木遺跡 | 大崎市岩出山下野目字座散乱木 | 383828 | 1405405 | 68 | | | | | | | | | | | | | | | | | | | | | 矢島國雄・佐川正敏 2003 | 発掘 |
| 040037 | 大山庵遺跡 | 大崎市岩出山上野目字大久保、大平 | 383935 | 1405315 | 90 | | | | | | | | | | | ○ | | | | | | | | | | 東北歴史資料館 1985 | 採集 |
| 040038 | 木通沢遺跡 | 大崎市岩出山字木通沢、曲田裏 | 383906 | 1405008 | 140 | | | | | | | | | | | | | | | | | | | | | 東北歴史資料館 1985 | 採集 |
| 040039 | 丸山遺跡 | 大崎市岩出山下野目字丸山、南山 | 383733 | 1405254 | 60 | | | | | | | | | | | | | | | | ○ | | | | | 東北歴史資料館 1985 | 採集 |
| 040040 | 九十九沢遺跡 | 大崎市岩出山上野目字九十九沢 | 384106 | 1405213 | 125 | | | | | | ○ | | | | | | | | | | | | | | | 東北歴史資料館 1985 | 採集 |
| 040041 | 村山遺跡 | 大崎市岩出山下野目字新田 | 383836 | 1405410 | 68 | | | | | | | | | | | ○ | | | | | | | | | | 東北歴史資料館 1985 | 採集 |
| 040042 | 南沢古墳 | 大崎市岩出山南沢字樋渡 | 383704 | 1405256 | 62 | | | | | | | | | | | | ○ | | | | | | | | | 興野義一・遠藤習一 1970 | 採集 |
| 040043 | 西天王山遺跡 | 大崎市岩出山上野目字西天王山 | 384050 | 1405232 | 120 | | | | | | | | | | | | | | | | | | | | | 東北歴史資料館 1985 | 採集 |
| 040044 | 三太郎山遺跡 | 大崎市岩出山上野目字土橋 | 384029 | 1405310 | 120 | | | | | | | | | | | | | | | | | | | | | 東北歴史資料館 1985 | 採集 |
| 040045 | 芦の口遺跡 | 大崎市岩出山上山里字上真山小倉 | 384335 | 1405214 | 190 | ○ | | | | | | | | | | | | | | | | | | | | 東北歴史資料館 1985 | 採集 |
| 040046 | 大森西遺跡 | 大崎市岩出山上山里字上真山大森 | 384352 | 1405056 | 210 | | | | | | | | | | | | | | | | | | | | | 東北歴史資料館 1985 | 採集 |
| 040047 | 一本松Ｂ遺跡 | 大崎市岩出山下野目字向山 | 383828 | 1405451 | 56 | | | ○ | | | ○ | | | | | ○ | | | | | | | | | | 東北歴史資料館 1985 | 採集 |
| 040048 | 新堤上遺跡 | 大崎市岩出山上野目字北坂 | 383923 | 1405327 | 75 | | | ○ | | | | | | | | | | | | | | | | | | 東北歴史資料館 1985 | 採集 |
| 040049 | 大久保遺跡 | 大崎市岩出山上野目字大平 | 383927 | 1405310 | 80 | | | | | | | | | | | | | | | | | | | | | 東北歴史資料館 1985 | 採集 |
| 040050 | 袖山西遺跡 | 大崎市岩出山上山里字上真山袖山 | 384122 | 1405452 | 110 | | | | | | ○ | | | | | | ○ | | | | | | | | | | 採集 |
| 040051 | 畑山遺跡 | 大崎市鳴子名生定字畑山 | 384341 | 1404806 | 210 | ○ | | | | | | | | | | | | | | | | | | | | 興野義一 1969/ 鳴子町史編纂委 1974 | 採集 |
| 040052 | 三条遺跡 | 大崎市鳴子字末沢 | 384517 | 1404338 | 280 | | | | | | | | | | | | | | | | | | | | | 鳴子町史編纂委 1974 | 採集 |
| 040053 | 上長根遺跡 | 大崎市田尻大貫字上長根 | 383624 | 1410633 | 15 | | | | | | ○ | | | | | | | | | | | | | | | 田尻町史編さん委 1982 | 採集 |
| 040054 | 薬莱山 No.8 遺跡 | 加美郡加美町字鹿原糸メ | 383403 | 1404060 | 280 | | | | | | | ○ | | | | | | | | | | | | | | 小野田町教委 2000b | 発掘 |
| 040055 | 薬莱山 No.16 遺跡 | 加美郡加美町字芋沢柏木平 | 383436 | 1404128 | 260 | | | | | | | | | | | | | | | | | | | | | 小野田町教委 2000b | 発掘 |
| 040056 | 薬莱山 No.17 遺跡 | 加美郡加美町字芋沢柏木平 | 383429 | 1404108 | 265 | | ○ | | | | | | | | | | | | | | | | | | | 小野田町教委 2000b | 発掘 |
| 040057 | 薬莱原 No.15 遺跡 | 加美郡加美町字味ヶ袋薬莱原 | 383437 | 1404305 | 200 | ○ | | | | | | | | | | | | | | | | | ○ | | | 加美町教委 2007 | 発掘 |
| 040058 | 薬莱原 No.20 遺跡 | 加美郡加美町字味ヶ袋薬莱原 | 383414 | 1404353 | 160 | | | | | | | | | | | ○ | | | | | | | | | | 小野田町教委 2000a | 発掘 |
| 040059 | 下台野遺跡 | 加美郡加美町字鹿原下台野 | 383336 | 1404045 | 300 | | | | | | | | | | | ○ | | | | | | | | | | | 採集 |
| 040060 | 薬莱山 No.32 遺跡 | 加美郡加美町字芋沢柏木平 | 383447 | 1404100 | 280 | | | | | | | | | | | | | | | | | | | | | 小野田町教委 2000b | 発掘 |
| 040061 | 薬莱山 No.34 遺跡 | 加美郡加美町字芋沢柏木平 | 383429 | 1404058 | 270 | | | | | | | | | | | | | | | | | | | | | 小野田町教委 2000b | 発掘 |
| 040062 | 薬莱山 No.35 遺跡 | 加美郡加美町字芋沢柏木平 | 383418 | 1404059 | 279 | | | | | | | | | | | | | | | | | | | | | 小野田町教委 2000b | 発掘 |
| 040063 | 東山官衙遺跡 | 加美郡加美町鳥崎字東山 | 383556 | 1404809 | 80 | ○ | | | | | | | | | | | | | | | | | | | | | 発掘 |
| 040064 | 前平遺跡 | 加美郡加美町宮崎字南 | 383532 | 1404241 | 115 | | | | | | | | | | ○ | | | | | | | | | | | | 採集 |
| 040065 | 砂坂遺跡 | 加美郡加美町柳沢字砂坂 | 383801 | 1404617 | 180 | | | | | | | | | | | | | | | | | | | | | | 採集 |
| 040066 | 大原Ａ遺跡 | 加美郡色麻町四竈字大原 | 383056 | 1405033 | 79 | | | | | | | | | | ○ | ○ | | | | | | ○ | | | | 色麻町教委 2001 | 発掘 |
| 040067 | 要害遺跡 | 加美郡色麻町一の関字要害 | 383210 | 1405137 | 30 | | | | | | ○ | | | | | | | | | | | | | | | | 採集 |
| 040068 | 伊治城跡 | 栗原市築館字城生野大堀、唐崎要害、地蔵堂 | 384601 | 1410227 | 25 | ○ | | | | | | | | | | | | | | | ○ | | ○ | | | 築館町教委 2004/ 栗原市教委 2009 | 発掘 |
| 040069 | 佐野原遺跡 | 栗原市一迫字下小僧 | 384525 | 1405235 | 160 | | | | | | | | | ○ | | | | | | | | | | | | 鈴木隆・大場亜弥・須藤隆 2004 | 採集 |
| 040070 | 中山遺跡 | 栗原市一迫柳ノ目字中山 | 384134 | 1405905 | 70 | | | | | | | | | | | | | | | | | | | | | | 採集 |
| 040071 | 大久保遺跡 | 栗原市一迫長崎字大久保 | 384523 | 1405253 | 150 | | | | | | | | | | | | | | | | | | ○ | | | 大場亜弥 2008/ 栗原市教委 2008 | 発掘 |
| 040072 | 淀遺跡 | 栗原市志波姫沼崎淀 | 384531 | 1410332 | 25 | | | | | | | | | | | | | | | | | | | | | 宮城県教委 2001 | 発掘 |
| 040073 | 原井田遺跡 | 栗原市花山字草木沢合道山 | 384617 | 1405126 | 140 | | | | | | | | | | | | | | | | | | | | | 花山村史編纂委 1978 | 採集 |
| 040074 | 大穴山遺跡 | 栗原市花山字草木沢大穴山 | 384533 | 1405205 | 170 | | | | | | | | ○ | | | | | | | | | | | | | 花山村史編纂委 1978 | 採集 |
| 040075 | 小田裏Ａ遺跡 | 栗原市花山字草木沢小田裏 | 384542 | 1404945 | 170 | | | | | | | | | | ○ | | | | | | | | | | | 花山村史編纂委 1978 | 採集 |
| 040076 | 堀切遺跡 | 栗原市花山字本沢沼山 | 384924 | 1404957 | 310 | | | | | | ○ | | | | | | | | | | | | | | | 花山村史編纂委 1978 | 採集 |

## 参考文献


一迫町史編纂委員会 ,1976, 一迫町史

大場亜弥 ,2008, 宮城県栗原市大久保遺跡 , 第 22 回 東北日本の旧石器文化を語る会予稿集

大場正善 ,2004, 宮城県柴田郡村田町新川流域遺跡群について , 宮城考古学第６号

女川町誌編さん委員会 ,1991, 女川町誌

小野田町教育委員会 ,2000a, 薬莱山麓遺跡群発掘調査報告書Ⅱ　小野田町文化財調査報告書第７集

小野田町教育委員会 ,2000b, 薬莱山麓遺跡群発掘調査報告書 －薬莱地区総合保養地域開発に伴う関係遺跡調査－　小野田町文化財調査報告書第８集

加美町教育委員会 ,2007, 薬莱原 No.15・薬莱原 No.25 遺跡 －町道表薬莱線整備工事に伴う発掘調査報告書　加美町文化財調査報告書第 11 集

興野義一 ,1959, 江合川流域の石器時代文化 , 仙台郷土研究 19-3

興野義一・遠藤習一 ,1970, 宮城県玉造郡岩出山町の考古学遺跡 , 岩出山町史 下巻

栗原市教育委員会 ,2008, 大久保遺跡 , 平成 20 年度 宮城県遺跡調査成果発表会　発表要旨

栗原市教育委員会 ,2009, 伊治城跡－平成 20 年度：第 36 次発掘調査報告書　栗原市文化財調査報告書第９集

蔵王町史編纂委員会 ,1987, 蔵王町史 資料編Ⅰ

佐川正敏・大場正善 ,2003, 賀篭沢遺跡 2003 年度発掘調査の成果 , 第 17 回 東北日本の旧石器文化を語る会予稿集

佐川正敏・大場正善・安倍奈々子 ,2005, 賀篭沢遺跡 2005 年度発掘調査の成果 , 第 19 回 東北日本の旧石器文化を語る会予稿集

佐川正敏・大場正善・安倍奈々子 ,2006, 賀篭沢遺跡発掘調査(2003 ～ 2006 年度)の成果 , 平成 18 年度宮城県遺跡調査成果発表会発表要旨

座散乱木遺跡発掘調査団 ,2003, 宮城県岩出山町・座散乱木遺跡検証発掘調査報告書

色麻町教育委員会 ,2001, 大原Ａ遺跡宮城県色麻町文化財調査報告書第２集

七ヶ宿町史編纂委員会 ,1984, 七ヶ宿町史 歴史編

白石市史編さん委員 ,1976, 白石市史 別巻 考古資料編

鈴木隆・大場亜弥・須藤隆 ,2003, 宮城県一迫町採集の大型局部磨製石斧２例 , 宮城考古学第５号
仙台市教育委員会 ,1985, 山田上ノ台遺跡 －昭和 59 年度発掘調査報告書－　仙台市文化財調査報告書第 77 集
仙台市教育委員会 ,1992, 富沢遺跡 －第 30 次調査報告書第Ⅱ分冊－旧石器時代編　仙台市文化財調査報告書第 160 集
仙台市教育委員会 ,1995, 上ノ原山遺跡 －国道 286 号線(茂庭工区)改良工事関係発掘調査報告書－　仙台市文化財調査報告書第 198 集
仙台市教育委員会 ,1996, 野川遺跡仙台市文化財調査報告書第 205 集
仙台市教育委員会 ,1997, 相ノ原・大貝中・川添東遺跡－国道 286 号線(赤石工区)改良工事関係発掘調査報告書　仙台市文化財調査報告書第 217 集
仙台市教育委員会 ,2003, 山田上ノ台遺跡第３次発掘調査報告書　仙台市文化財調査報告書第 265 集
田尻町史編さん委員会 ,1982, 田尻町史 上巻
築館町教育委員会 ,1992, 伊治城跡 －平成３年度発掘調査報告書－　築館町文化財調査報告書第５集
築館町教育委員会 ,1993, 伊治城跡 －平成４年度発掘調査報告書－　築館町文化財調査報告書第６集
築館町教育委員会 ,1994, 伊治城跡 －平成５年度発掘調査報告書－　築館町文化財調査報告書第７集
築館町教育委員会 ,2004, 伊治城跡 －平成 15 年度：第 29 次発掘調査－　築館町文化財調査報告書第 17 集
東北学院大学佐川ゼミナール ,2004, 賀竜沢遺跡 2004 年度発掘調査の成果 , 第 18 回 東北日本の旧石器文化を語る会予稿集
東北大学埋蔵文化財調査委員会 ,1986, 東北大学埋蔵文化財調査年報２
東北大学埋蔵文化財調査室 ,2006, 仙台市 青葉山Ｃ遺跡 , 平成 18 年度宮城県遺跡調査成果発表会発表要旨
東北歴史資料館 ,1985, 江合川流域の旧石器東北歴史資料館資料集 14
東北歴史資料館 ,1994, Ⅰ事業報告 , 東北歴史資料館年報 平成５年度
名取市教育委員会 ,2002, 野田山遺跡名取市文化財調査報告書第 47 集
鳴子町史編纂委員会 ,1974, 鳴子町史 上巻
花山村史編纂委員会 ,1978, 花山村史
原河英二 ,1997, 宮城県仙台市青山二丁目Ｂ遺跡出土の石器について , 仙台市博物館調査研究報告第 17 号
古川市史編さん委員会 ,2006, 古川市史第６巻 資料Ⅰ考古
宮城県教育委員会 ,1974, 西野田遺跡　東北新幹線関係遺跡調査報告書－Ⅰ－　宮城県文化財調査報告書第 35 集
宮城県教育委員会 ,1980, 持長地遺跡　東北自動車道遺跡発掘調査報告書Ⅳ　宮城県文化財調査報告書第 71 集
宮城県教育委員会 ,1994, 新谷地遺跡　下草古城跡ほか　宮城県文化財調査報告書第 160 集
宮城県教育委員会 ,1999, 名生館遺跡・下草古城本丸跡ほか　宮城県文化財調査報告書第 181 集
宮城県教育委員会 ,2001, 淀遺跡　名生館遺跡ほか　宮城県文化財調査報告書第 187 集
宮城県多賀城跡調査研究所 ,1983, 名生館遺跡Ⅲ －玉造柵跡推定地－　多賀城関連遺跡発掘調査報告書第８冊
矢島國雄・佐川正敏 ,2003, Ⅲ部 捏造遺跡の検証発掘 宮城県岩出山町座散乱木遺跡 , 前・中期旧石器遺跡問題の検証日本考古学協会編
吉田　桂 ,2008, 宮城県加美郡加美町薬莱原 No.15 遺跡の調査 , 旧石器考古学 70
亘理町史編纂委員会 ,1975, 亘理町史 上巻

| ID | 遺跡名 | 所在地 | 緯度 | 経度 | 標高 | ナイフ形石器 | 台形石器 | 斧形石器 | 剥片尖頭器 | 角錐状石器 | 槍先形尖頭器 | 両面調整石器 | 細石刃・細石核 | 神子柴型石斧 | 有茎尖頭器 | 掻器・削器 | 彫器 | 砥石 | 叩石 | 台石 | 礫器 | 草創期土器 | ブロック | 礫群・配石 | 炭化物集中 | 文献 | 調査歴 |
|---|---|---|---|---|---|---|---|---|---|---|---|---|---|---|---|---|---|---|---|---|---|---|---|---|---|---|
| **05　秋田県** | | | | | | | | | | | | | | | | | | | | | | | | | | |
| 050001 | 弁天森遺跡 | 雄勝郡羽後町床舞字弁天森 | 391036 | 1402546 | 85 | | | | | | | | | | | | | | | | | | | | 秋田県雄勝郡羽後町教委 1996 | 発掘 |
| 050002 | 坊台遺跡 | 大仙市協和上淀川五百刈田 294 | 393553 | 1401754 | 50 | ○ | | | | | | | | | | ○ | ○ | | | | | | | | 伊藤攻 1996 | 採集 |
| 050003 | 台所館 | 横手市新坂町 2-27 外 | 391947 | 1403356 | 66 | | | | | | | | | | | ○ | | | | | | | | | 横手市 2007 | 採集 |
| 050004 | 大乗院塚 | 横手市前郷字大乗院塚 | 391817 | 1403421 | 102 | | | | | | ○ | | | | | | | | | | | | | | 大和久震平 1960/ 横手市 2007 | 採集 |
| 050005 | 土井遺跡 A区 | 山本郡八森町字土井 29 番地 | 401956 | 1400224 | 54 | | | | | | | | | | | | ○ | | | | | | | | 秋田県教委 1984a | 発掘 |
| 050006 | 二重鳥 A 遺跡 | 北秋田市森吉字二重鳥 | 400215 | 1402823 | 152 | ○ | | | | | | | | | | ○ | | | | | | | ○ | | 秋田県教委 1996/ 北秋田市教委 2006 | 発掘 |
| 050007 | 二重鳥 B 遺跡 | 北秋田市森吉字二重鳥 | 400214 | 1402819 | 152 | ○ | | | | | | | | | | | | | | | | | | | 秋田県教委 1996 | 確認 |
| 050008 | 岩洞河原 | 由利本荘市北福田字岩洞河原 | 392613 | 1400653 | 40 | | | | | | | | | | | | | | | | | | | | 大内町史編さん委 1990 | 採集 |
| 050009 | 五把出山 | 雄勝郡羽後町西馬音内字五把出山 5 | 391107 | 1402338 | 100 | ○ | | | | | | | | | | ○ | ○ | | | | | | | | 冨樫泰時 1963/ 奈良修介・豊島昂 1967 | 採集 |
| 050010 | 聖塚 | 雄勝郡羽後町西馬音内字堀廻浦田山 16 外 | 391619 | 1404255 | 100 | | | | | | | | | | | | | | | | | | | | 横手市 2007 | 採集 |
| 050011 | 払田柵跡 | 大仙市払田字真山 | 392806 | 1403233 | 56 | | | | | | | | | | | | ○ | | | | | | | | 秋田県教委 2005c | 発掘 |
| 050012 | 福島遺跡 | 雄勝郡羽後町足田字福島 | 391347 | 1402412 | 60 | | | | | | | | | | | | | | | | | | | | 秋田県雄勝郡羽後町教委 1993 | 発掘 |
| 050013 | 古館 | 能代市朴瀬 | 401410 | 1400524 | 35 | | | | | | | | | | | △ | | | | | | | | | 秋田県博 1982/ 工藤直子・高橋学 1999 | 採集 |
| 050014 | 家の下遺跡 | 山本郡琴丘町鹿渡字長信田家の下 1-5 外 | 400429 | 1400508 | 25 | ○ | ○ | | | | | | | | | ○ | ○ | | ○ | | | | ○ | | 秋田県教委 1998b | 発掘 |
| 050015 | 地蔵田遺跡 | 秋田市御所野地蔵田三丁目 | 393828 | 1400928 | 31 | ○ | ○ | ○ | | | | | | | | ○ | | | | | ○ | | ○ | | 秋田市教委 1986 | 発掘 |
| 050016 | 地蔵田 A 遺跡 | 秋田市御所野地蔵田五丁目 | 393922 | 1400911 | 30 | | | | | | | | | | | | | | | | | | ○ | | 秋田市教委 1994 | 発掘 |
| 050017 | 柿ノ木遺跡 | 大仙市協和小種字柿ノ木 29 | 393205 | 1401514 | 15 | | | | | | | | | | | | | | | | | | | | 協和村教委 1968 | 採集 |
| 050018 | 蒲坂 | 山内黒沢字蒲坂 | 391619 | 1404255 | 280 | | | | | | | | | | | | | | | | | | | | 横手市 2007 | 採集 |
| 050019 | 上ノ野遺跡 | 山本郡二ツ井町麻生字上ノ野 62 番地 | 401212 | 1401628 | 32 | ○ | | | | | | | | | | ○ | | | | | | | | | 二ツ井町教委 1998 | 発掘 |
| 050020 | 鴨子台遺跡 第Ⅰ群石器 | 山本郡八竜町鵜川字鴨子台 | 400713 | 1400042 | 34 | | | | | | | ○ | | | | ○ | | | | | | | ○ | | 秋田県教委 1992 | 発掘 |
| 050021 | 鴨子台遺跡 第Ⅱ群石器 | 山本郡八竜町鵜川字鴨子台 | 400713 | 1400042 | 34 | ○ | | | | | | | | | | ○ | ○ | | | | | | ○ | | 秋田県教委 1992 | 発掘 |
| 050022 | 潟前遺跡 | 仙北市田沢湖田沢字潟前 69 番地 | 394447 | 1404109 | 256 | ○ | | | | | | | | | | ○ | | | | | | | ○ | | 秋田県教委 1999a | 発掘 |
| 050023 | 風無台Ⅰ遺跡 | 秋田市河辺松渕字風無台 127 他 | 393810 | 1401248 | 42 | ○ | ○ | ○ | | | | | | | | ○ | | | | | | | ○ | | 秋田県教委 1985 | 発掘 |
| 050024 | 風無台Ⅱ遺跡 | 秋田市河辺松渕字風無台 110 他 | 393810 | 1401248 | 40 | | ○ | | | | | | | | | ○ | | | ○ | | | | ○ | | 秋田県教委 1985 | 発掘 |
| 050025 | 岸館遺跡 | 大仙市協和境字岸舘 | 393631 | 1401949 | 60 | | | | | | | | | | | | | | | | | | | | 協和村教委 1968 | 採集 |
| 050026 | 小田Ⅳ遺跡 | 横手市山内土淵字小田 110-2 外 | 391649 | 1403631 | 130 | | | | | | | | | | | | | | | | | | | | 秋田県教委 1994 | 発掘 |
| 050027 | 小出Ⅰ遺跡 | 大仙市南外字小出 443 外 | 392801 | 1402301 | 67 | ○ | ○ | ○ | | | ○ | | | | | ○ | ○ | | | | | | ○ | | 秋田県教委 1991 | 発掘 |
| 050028 | 小出Ⅳ遺跡 | 大仙市南外字小出 468-1 外 | 392818 | 1402246 | 30 | ○ | | | | | | | | | | | ○ | | | | | | ○ | | 秋田県教委 1991 | 発掘 |
| 050029 | 古城廻Ⅱ遺跡 | 秋田市添川字古城廻 | 394533 | 1400834 | 60 | ○ | | | | | | | | | | | | | | | | | | | 秋田市教委 1989 | 分布 |
| 050030 | 駒坂袋Ⅰ遺跡 | 秋田市雄和椿川字駒坂袋 | 393718 | 1401239 | 83 | | | | | | | | | | | △ | | | | | | | | | 秋田県教委 1982 | 発掘 |
| 050031 | 古野遺跡 | 秋田市上北手古野字向老方 | 394012 | 1401116 | 14 | ○ | | | | | | | | | | | | | | | | | | | 秋田県教委 1995 | 発掘 |
| 050032 | 此掛沢Ⅱ遺跡 | 能代市浅内字此掛沢 119 番地外 | 400943 | 1400129 | 32 | ○ | ○ | ○ | | | | | | | | | ○ | | | | | | ○ | | 秋田県教委 1984b | 発掘 |
| 050033 | 国見 | 由利本荘市鳥海町小川字上八森 | 390920 | 1401501 | 220 | ○ | | | | | ○ | | | | | ○ | ○ | | | | | | | | 奈良修介・豊島昂 1967/ 柏倉亮吉他 1972 | 採集 |
| 050034 | 黒倉 | 仙北市辛田字黒倉 | 393642 | 1403808 | 95 | | | | | | | | | | | △ | | | | | | | | | 秋田県博 1982 | 採集 |
| 050035 | 車田 | 大仙市協和下淀川字車田 | 393309 | 1401535 | 15 | | | | | | | | | | | | ○ | | | | | | | | 武藤康弘 1976/ 横手市 2007 | 採集 |
| 050036 | 前森遺跡 | 由利本荘市鳥海町下川内字下興野 | 391221 | 1401042 | 150 | | | | | | | | | | | | | | | | | | | | 柏倉亮吉他 1972/ 秋田県教委 2001 | 採集 |
| 050037 | 松木台Ⅱ遺跡 | 秋田市河辺松渕字松木台 81 他 | 393810 | 1401248 | 39 | | ○ | | | | | | | | | ○ | | | | | | | ○ | | 秋田県教委 1985 | 発掘 |
| 050038 | 松木台Ⅲ遺跡 | 秋田市河辺戸島字松木台 57 他 | 393910 | 1401348 | 40 | ○ | | | | | | | | | | ○ | ○ | | | | | | | ○ | 秋田県教委 1986 | 発掘 |
| 050039 | 松木高館平 | 大館市松木字高館 | 401800 | 1403259 | 100 | | | | | | | | | | | | | | | | | | | | 大館市史編さん委 1994 | 採集 |
| 050040 | 小吉山 | 横手市大鳥町 | 391946 | 1403349 | 68 | | | | | | | | | | | ○ | | | | | | | | | 横手市 2007 | 採集 |
| 050041 | 桃野Ⅰ遺跡 | 由利本荘市矢島町城内字桃野 | 391321 | 1400424 | 350 | | | | | | | | | | | | ○ | | | | | | | | 本荘市史 1987 | 採集 |
| 050042 | 桃野Ⅱ遺跡 | 由利本荘市矢島町城内字桃野 | 391319 | 1400424 | 350 | | | | | | | | | | | | | | | | | | | | 秋田県教委 2001 | 採集 |
| 050043 | 元木山根Ⅱ遺跡 | 潟上市昭和大久保字元木山根 286 | 395142 | 1400134 | 30 | | | | | | | | | | | ○ | | | | | | | | | 秋田県教委 2000 | 発掘 |
| 050044 | 狸崎Ｂ遺跡 A区 | 秋田市御所野地蔵田五丁目 | 393928 | 1400902 | 35 | ○ | | | | | | | | | | ○ | | | | | | | ○ | | 秋田市教委 1992/1993/1994 | 発掘 |
| 050045 | 狸崎Ｂ遺跡 Ｂ区 Ⅰ群石器 | 秋田市御所野地蔵田五丁目 | 393926 | 1400904 | 35 | | | | | | | ○ | ○ | | | ○ | ○ | | | | | | ○ | | 秋田市教委 1993 | 発掘 |
| 050046 | 狸崎Ｂ遺跡 Ｂ区 Ⅱ群石器 | 秋田市御所野地蔵田五丁目 | 393926 | 1400904 | 35 | ○ | ○ | | | | | | | | | ○ | | | | | ○ | | ○ | | 秋田市教委 1993/ 秋田市教委 1994 | 発掘 |
| 050047 | ムサ岱遺跡 | 能代市浅内字ムサ岱 38 番地外 | 400929 | 1400134 | 29 | ○ | ○ | | | | | | | | | | | | | | | | | | 秋田県教委 2005a | 発掘 |
| 050048 | 虫内Ⅰ遺跡 | 横手市山内土淵字虫内 | 391545 | 1403637 | 105 | ○ | | | | | | | | | | | ○ | | | | | | | | 秋田県教委 1998a | 発掘 |
| 050049 | 陸成鶴谷地 | 横手市睦成字鶴谷地 | 392015 | 1403349 | 69 | | | | | | | | | | | | ○ | | | | | | | | 奈良修介・豊島昂 /1967 冨樫泰時 1962 | 採集 |
| 050050 | 中杉沢 | 横手市杉沢字中杉沢 | 392051 | 1403422 | 100 | | | | | | | | | | | ○ | | | | | | | | | 横手市 2007 | 採集 |
| 050051 | 梨平（通称） | 由利本荘市矢島町城内字花立 | 391255 | 1400531 | 420 | ○ | | | | | | | | | | | | | | | | | | | 冨樫泰時 1993/ 吉川耕太郎・神田和彦 2004 | 採集 |
| 050052 | 縄手下遺跡 | 能代市田床内字縄手下 53-2 外 | 401119 | 1400609 | 45 | ○ | ○ | | | | | | | | | ○ | ○ | | | | | | ○ | | 秋田県教委 2006 | 発掘 |
| 050053 | ネネム沢 A 遺跡 | 北秋田市森吉字ネネム沢 | 400317 | 1402920 | 180 | | | | | | | | | | | | | | | | | | | | 秋田県教委 1996 | 確認 |
| 050054 | 新成 | 雄勝郡羽後町足田 | 391332 | 1402413 | 80 | ○ | | | | | | | | | | ○ | ○ | | | | | | | | 奈良修介・豊島昂 1967 | 採集 |
| 050055 | 大畑 | 横手市増田町狙半内字上畑 | 390715 | 1403837 | 320 | | | | | | | | | | | | | | | | | | | | 増田町史編纂委 1997 | 採集 |
| 050056 | 狼ノ沢 | 横手市杉沢字狼ノ沢 | 392044 | 1403416 | 100 | ○ | | | | | | | | | | ○ | | | | | | | | | 横手市 2007 | 採集 |
| 050057 | 大畑台遺跡 | 男鹿市船川港南平沢字大畑台 | 395219 | 1395031 | 40 | | | | | | | | | | | ○ | | | | | | | | | 吉川耕太郎・児玉準 1999 | 発掘 |
| 050058 | 落合 | 能代市落合 | 401346 | 1400157 | 15 | | | | | | | | | | | ○ | | | | | | | | | 秋田県博 1982/ 工藤直子・高橋学 1998 | 採集 |
| 050059 | 大柳沼 | 雄勝郡東成瀬村大柳字大柳 | 390558 | 1404220 | 560 | | | | | | | | ○ | | | | | | | | | | | | 奈良修介・豊島昂 1967 | 採集 |
| 050060 | 竜毛沢Ⅱ遺跡 | 山本郡二ツ井町切石字竜毛沢 | 401238 | 1401158 | 51 | ○ | | | | | | | | | | | | | | | | | | | 秋田県教委 1990 | 発掘 |
| 050061 | 龍門寺茶畑遺跡 | 由利本荘市岩城赤平字向山 10-6 外 | 393013 | 1400457 | 29 | ○ | | | | | | | | | | ○ | ○ | | | | | | ○ | | 秋田県教委 2004 | 発掘 |
| 050062 | 才の神遺跡 | 由利本荘市徳沢字才の神 | 392623 | 1400808 | 20 | | | | | | | | | | | | | | | | | | | | 秋田県教委 1980 | 発掘 |
| 050063 | 坂の下 | 雄勝郡羽後町床舞 | 391057 | 1402505 | 90 | | | | | | | | | | | ○ | | | | | | | | | | 採集 |
| 050064 | 坂ノ上Ｆ遺跡 | 秋田市御所野地蔵田二丁目・四丁目 | 393940 | 1400914 | 40 | | | | | | | | | | | | | | | | | | | | 秋田市教委 1985 | 発掘 |
| 050065 | 逆川遺跡 | 山本郡山本町外岡字渡道 | 400853 | 1400217 | 42 | | | | | | | | | | | | | | | | | | | | 秋田県教委 1982 | 確認 |
| 050066 | 芹川館跡 | 山本郡二ツ井町飛根字湯ノ沢西ノ台１外 | 401213 | 1400919 | 110 | ○ | | | | | | | | | | | | | | | | | ○ | | 秋田県教委 2006 | 発掘 |

| ID | 遺跡名 | 所在地 | 緯度 | 経度 | 標高 | ナイフ形石器 | 台形石器 | 斧形石器 | 剥片尖頭器 | 角錐状石器 | 槍先形尖頭器 | 両面調整石器 | 細石刃・細石核 | 神子柴型石斧 | 有茎尖頭器 | 掻器・削器 | 彫器 | 砥石 | 叩石 | 台石 | 礫器 | 草創期土器 | ブロック | 礫群・配石 | 炭化物集中 | 文献 | 調査歴 |
|---|---|---|---|---|---|---|---|---|---|---|---|---|---|---|---|---|---|---|---|---|---|---|---|---|---|---|
| 050067 | 下堤Ｄ遺跡 | 秋田市御所野下堤三丁目 | 394002 | 1400946 | 43 | ○ | | | | | | ○ | ○ | | | ○ | ○ | | | | | | ○ | | | 秋田市教委 1982 | 発掘 |
| 050068 | 下堤Ｇ遺跡 | 秋田市御所野地蔵田一丁目 | 393945 | 1400941 | 40 | ○ | ○ | | | | | | | | | | | | | ○ | ○ | | ○ | ○ | | 秋田市教委 1983 | 発掘 |
| 050069 | 秋大農場南遺跡 | 秋田市御所野地蔵田五丁目 | 393924 | 1400920 | 30 | | | | | | | | | | | | | | | | | | ○ | | | 秋田市教委 1992 | 発掘 |
| 050070 | 四角井戸 | 由利本荘市西目町西目字カチカ沢 | 391544 | 1400204 | 300 | | | | | | | | | | | △ | | | | | | | | | | 西目町史編集委 1998 | 採集 |
| 050071 | 新林 | 由利本荘市西目町出戸字新林 5-4 外 | 391821 | 1400028 | 50 | ○ | | | | | | | | | | ○ | ○ | | | | | | | | | 西目町史編集委 1998 | 採集 |
| 050072 | 新道Ⅰ遺跡 | 横手市雄物川町大沢字新道 13-2 | 391621 | 1402220 | 110 | | | | | | | | | | | | | | | | | | | | | 雄物川町郷土史編纂会 1980 | 採集 |
| 050073 | 真山 | 大仙市払田字真山 | 392806 | 1403232 | 60 | | | | | | | | | | | ○ | | | | | | | | | | 冨樫泰時 1981 | 採集 |
| 050074 | 外岡 | 山本郡山本町外岡字長者屋敷 | 400758 | 1400302 | 30 | | | | | | | | | | | | | | | | | | | | | 山本町 1979 | 採集 |
| 050075 | 館の上 | 山本郡八竜町鵜川字館の上 | 400617 | 1400053 | 30 | ○ | | | | | | | | | | | | | | | | | | | | 小林恵美子 1992 | 発掘 |
| 050076 | 館下Ⅰ遺跡 | 能代市ク喜沢字館下 52 番地外 | 401335 | 1400642 | 28 | ○ | | | | | | | | | | | | | | | | | | | | 秋田県教委 1979 | 発掘 |
| 050077 | 烏形 | 能代市坂形字烏形 | 401608 | 1400245 | 20 | | | | | | | | | | | △ | | | | | | | | | | 秋田県博 1982/ 工藤直子・高橋学 2000 | 採集 |
| 050078 | 繋沢遺跡 | 秋田市河辺三内字繋沢 159 番地 | 394315 | 1401721 | 80 | ○ | | | | | | | | | | | | | | | | | | | | 秋田県教委 2005b | 発掘 |
| 050079 | 鶴ヶ池北 | 横手市山内土渕字鶴ヶ池 | 391656 | 1403708 | 140 | | | | | | | | | | | | | | | | | | | | | 横手市 2007 | 採集 |
| 050080 | 上ノ平遺跡 | 由利本荘市矢島町城内字上ノ平 | 391250 | 1400548 | 420 | | | | | | | | | | | | | | | | | | | | | 冨樫泰時 1993 | 採集 |
| 050081 | 上ノ山Ⅱ遺跡 | 大仙市協和中淀川字千着上の山 | 393547 | 1401653 | 50 | ○ | | | | | | | | | | | | | | | | | | | | 秋田県教委 1988 | 発掘 |
| 050082 | 脇神館跡 | 北秋田市脇神字タタラノ沢 31 番地外 | 401145 | 1402302 | 70 | ○ | | | | | | | | | | | | | | | | | | | | 秋田県教委 1999b | 発掘 |
| 050083 | 矢櫃 | 雄勝郡東成瀬村岩井川字矢櫃 | 391027 | 1404249 | 300 | ○ | | | | | | | | | | | ○ | | | | | | | | | 奈良修介・豊島昂 1967 | 採集 |
| 050084 | 米ヶ森遺跡 | 大仙市協和荒川字新田表 5 | 393713 | 1402157 | 70 | ○ | ○ | | | | △ | | ○ | | | ○ | ○ | | | | | | ○ | | | 協和町教委 1971/1977/ 冨樫泰時 1975 | 発掘 |
| 050085 | 寄騎館遺跡 | 大仙市協和峰吉川字芦沢通 40 番地 | 393327 | 1402136 | 30 | △ | | | | | | | | | | | | | | | | | | | | 秋田県教委 1998c | 発掘 |
| 050086 | 湯沢台牧場遺跡 | 秋田市添川字湯沢 | 394601 | 1400918 | 100 | | | | | | | | | | | | | | | | | | ○ | | | 秋田市教委 2001 | 分布 |
| 050087 | 鴨巣Ⅱ遺跡 | 能代市字鴨巣 42-2 外 | 401127 | 1400621 | 55 | ○ | | | | | | | | | | | | | | | | | | | | 秋田県教委 2007 | 発掘 |

## 参考文献


秋田県 ,1960, 秋田県史　考古編

秋田県雄勝郡羽後町教育委員会 ,1993, 羽後町文化財調査報告書第 12 集　福島遺跡ほか発掘調査報告書　柏原古墳群・福島遺跡

秋田県雄勝郡羽後町教育委員会 ,1996, 羽後町文化財調査報告書第 16 集　弁天森遺跡発掘調査報告書

秋田県教育委員会 ,1979, 秋田県文化財調査報告書第 62 集　館下Ⅰ遺跡発掘調査報告書

秋田県教育委員会 ,1980, 秋田県文化財調査報告書第 71 集　才の神遺跡発掘調査報告書

秋田県教育委員会 ,1982, 秋田県文化財調査報告書第 92 集　秋田県立中央公園スポーツゾーン地域内遺跡発掘調査報告書　滝ノ沢Ⅰ遺跡・滝ノ沢Ⅱ遺跡・駒坂袋Ⅰ遺跡・駒坂袋Ⅱ遺跡

秋田県教育委員会 ,1984a, 秋田県文化財調査報告書第 111 集　土井遺跡発掘調査報告書－山村基幹農道整備事業八森地区埋蔵文化財発掘調査－

秋田県教育委員会 ,1984b, 秋田県文化財調査報告書第 114 集　此掛沢Ⅱ遺跡・上の山Ⅱ遺跡発掘調査報告書

秋田県教育委員会 ,1985, 秋田県文化財調査報告書第 125 集　七曲台遺跡群発掘調査報告書

秋田県教育委員会 ,1986, 秋田県文化財調査報告書第 150 集　東北横断自動車道秋田線発掘調査報告書Ⅰ　石坂台Ⅳ遺跡・石坂台Ⅵ遺跡・石坂台Ⅶ遺跡・石坂台Ⅷ遺跡・石坂台Ⅸ遺跡・松木台Ⅲ遺跡

秋田県教育委員会 ,1991, 秋田県文化財調査報告書第 206 集　東北横断自動車道秋田線発掘調査報告書Ⅷ　小出Ⅰ遺跡・小出Ⅱ遺跡・小出Ⅲ遺跡・小出Ⅳ遺跡

秋田県教育委員会 ,1992, 秋田県文化財調査報告書第 230 集　一般国道７号琴丘能代道路建設事業に係る埋蔵文化財発掘調査報告書Ⅲ－鴨子台遺跡・八幡台遺跡－

秋田県教育委員会 ,1994, 秋田県文化財調査報告書第 243 集　東北横断自動車道秋田線発掘調査報告書ⅩⅧ　小田Ⅳ遺跡

秋田県教育委員会 ,1995, 秋田県文化財調査報告書第 253 集　東北横断自動車道秋田線発掘調査報告書ⅩⅨ－古野遺跡－

秋田県教育委員会 ,1996, 秋田県文化財調査報告書第 267 集　遺跡詳細分布調査報告書

秋田県教育委員会 ,1998a, 秋田県文化財調査報告書第 274 集 東北横断自動車道秋田船発掘調査報告書ⅩⅩⅢ　虫内Ⅰ遺跡

秋田県教育委員会 ,1998b, 秋田県文化財調査報告書第 275 集　家の下遺跡（２）旧石器時代編－県営ほ場整備事業（琴丘地区）に係る埋蔵文化財発掘調査報告書Ⅲ－

秋田県教育委員会 ,1998c, 秋田県文化財調査報告書第 277 集　寄騎館遺跡－一般国道 13 号刈和野バイパス改築事業に係る埋蔵文化財発掘調査報告書－

秋田県教育委員会 ,1999a, 秋田県文化財調査報告書第 284 集　脇神館跡－県道木戸石鷹巣線建設事業に係る埋蔵文化財発掘調査報告書Ⅰ－

秋田県教育委員会 ,1999b, 秋田県文化財調査報告書第 290 集　潟前遺跡（第１次）－県営オートキャンプ場建設事業に係る埋蔵文化財発掘調査報告書Ⅰ－

秋田県教育委員会 ,2000, 秋田県文化財調査報告書第 309 集　元木山根Ⅱ遺跡・毘沙門遺跡・六ツ鹿沢遺跡－日本海沿岸東北自動車道建設事業に係る埋蔵文化財発掘調査報告書Ⅲ－

秋田県教育委員会 ,2001, 秋田県遺跡地図（由利地区版）

秋田県教育委員会 ,2003, 秋田県文化財調査報告書第 422 集　鴨巣館跡・鴨巣Ⅰ遺跡・鴨巣Ⅱ遺跡－一般国道７号琴丘能代道路建設事業に係る埋蔵文化財発掘調査報告書ⅩⅨ－

秋田県教育委員会 ,2004, 秋田県文化財調査報告書第 373 集　龍門寺茶畑遺跡・向山遺跡－主要地方道本荘岩城線ふるさとづくり推進事業に係る埋蔵文化財発掘調査報告書－

秋田県教育委員会 ,2005a, 秋田県文化財調査報告書第 396 集　ムサ岱遺跡－一般国道７号琴丘能代道路建設事業に係る埋蔵文化財発掘調査報告書ⅩⅡ－

秋田県教育委員会 ,2005b, 秋田県文化財調査報告書第 399 集　繋沢遺跡－県道秋田岩見船岡線建設事業に係る埋蔵文化財発掘調査報告書－

秋田県教育委員会 ,2005c, 払田柵跡調査事務所年報 2004　払田柵跡第 125～128 次調査概要

秋田県教育委員会 ,2006, 秋田県文化財調査報告書第 405 集　芹川館跡－一般国道７号線琴丘能代道路建設事業に係る埋蔵文化財発掘調査報告書ⅩⅤ－

秋田県立博物館 ,1982, 収蔵目録　考古

秋田市教育委員会 ,1982, 下堤Ｄ遺跡発掘調査報告書

秋田市教育委員会 ,1983, 秋田臨空港新都市開発関係埋蔵文化財発掘調査報告書－下堤Ｇ遺跡・野畑遺跡・湯ノ沢Ｂ遺跡－

秋田市教育委員会 ,1985, 秋田臨空港新都市開発関係埋蔵文化財発掘調査報告書－下堤Ｅ遺跡・下堤Ｆ遺跡・坂ノ上Ｆ遺跡・狸崎Ａ遺跡・湯ノ沢Ｄ遺跡・深田沢遺跡－

秋田市教育委員会 ,1986, 秋田新都市開発整備事業関係埋蔵文化財発掘調査報告書－地蔵田Ｂ遺跡・台Ａ遺跡・湯ノ沢Ⅰ遺跡・湯ノ沢Ｆ遺跡－

秋田市教育委員会 ,1989, 秋田県秋田市遺跡詳細分布調査報告書

秋田市教育委員会 ,1992, 秋田新都市開発整備事業関係埋蔵文化財発掘調査報告書－狸崎Ｂ遺跡・秋大農場南遺跡－

秋田市教育委員会 ,1993, 秋田新都市開発整備事業関係埋蔵文化財発掘調査報告書－狸崎Ｂ遺跡・地蔵田Ａ遺跡－

秋田市教育委員会 ,1994, 秋田新都市開発整備事業関係埋蔵文化財発掘調査報告書－地蔵田Ａ遺跡－

秋田市教育委員会 ,2001, 秋田県秋田市遺跡詳細分布調査報告書

伊藤玫 ,1996, 坊台遺跡出土の旧石器について , 秋田考古学 45

大内町史編さん委員会 ,1990, 大内町史

大館市史編さん委員会 ,1994, 大館の歴史

大和久震平 ,1960, 大乗院遺跡発掘調査報告 , 横手郷土史資料第 33 号

雄物川町郷土史編纂会 ,1980, 雄物川町郷土史

柏倉亮吉・加藤稔・佐藤禎宏・佐藤鎮雄 ,1972, 鳥海山麓の考古学的調査－石器時代を中心に－ , 鳥海山・飛鳥

北秋田市教育委員会 ,2006, 北秋田市埋蔵文化財調査報告書第２集－森吉Ｂ遺跡・二重鳥Ａ遺跡－

協和町教育委員会 ,1971, 米ヶ森遺跡発掘調査報告書

協和町教育委員会 ,1976, 米ヶ森遺跡概報

協和町教育委員会 ,1977, 米ヶ森遺跡発掘調査報告書

協和村教育委員会 ,1968, １．先土器時代 , 協和村郷土史

工藤直子・高橋学 ,1998, 米代川流域の旧石器時代資料－能代・山本地方を中心として－ , 秋田県埋蔵文化財センター研究紀要 13

小林恵美子 ,1992, 八竜町館の上遺跡出土のナイフ形石器について , 秋田県埋蔵文化財センター研究紀要７

冨樫泰時 ,1962, 秋田県横手市発見の彫刻器 , 若木考古 63・64 号

冨樫泰時 ,1963, 羽後町五把出山発見の石器について , 秋田考古学 22

冨樫泰時 ,1975, 米ヶ森遺跡 , 日本の旧石器文化２

冨樫泰時 ,1981,15 － 3．秋田県 , 旧石器時代の東北

冨樫泰時 ,1993, 旧石器時代の石器二例 , 秋田考古学 42・43 合併号

豊島昂・冨樫泰時 ,1963, 秋田県羽後町土館新成発見の石器について , 上代文化 33

奈良修介・豊島昂 ,1967, 第二章 先土器時代 , 秋田県の考古学

西目町史編集委員会 ,1998, 西目町史　資料編

二ツ井町教育委員会 ,1998, 二ツ井町埋蔵文化財調査報告書第８集　上ノ野遺跡発掘調査報告書－道路新設改良工事に係る埋蔵文化財発掘調査－

本荘市史 ,1987, 本荘市史　通史編Ⅰ

増田町史編纂委員会 ,1997, 増田町史

武藤康弘 ,1976, 協和町下淀川字車田出土の旧石器 , 秋田考古学 33

山本町 ,1979, 旧石器時代 , 山本町史

横手市 ,2007, 横手市史　資料編考古

吉川耕太郎・神田和彦 ,2004, 矢島町採集のナイフ形石器について , 秋田考古学 48

吉川耕太郎・児玉準 ,1999, 男鹿市大畑台遺跡出土のエンド・スクレイパーについて , 秋田県文化財保護協会男鹿支部機関誌 男鹿第５号


| ID | 遺跡名 | 所在地 | 緯度 | 経度 | 標高 | ナイフ形石器 | 台形石器 | 斧形石器 | 剥片尖頭器 | 角錐状石器 | 槍先形尖頭器 | 両面調整石器 | 細石刃・細石核 | 神子柴型石斧 | 有茎尖頭器 | 掻器・削器 | 彫器 | 砥石 | 叩石 | 台石 | 礫器 | 草創期土器 | ブロック | 礫群・配石 | 炭化物集中 | 文献 | 調査歴 |
|---|---|---|---|---|---|---|---|---|---|---|---|---|---|---|---|---|---|---|---|---|---|---|---|---|---|---|
| **06　山形県** | | | | | | | | | | | | | | | | | | | | | | | | | | |
| 060001 | 所部遺跡 | 山形市大字山寺字所部 | 381838 | 1402635 | 280 | | | | | | ○ | | ○ | | | ○ | | | | | | | | | | 山口 1989/ 茨木・植松・国井・武田 2004 | 採集 |
| 060002 | 高瀬山遺跡 | 寒河江市高瀬山 2978 番地 | 382151 | 1401605 | 112 | ○ | | | | | ○ | ○ | ○ | | | ○ | | | | | | | ○ | | | 渋谷編 1982/ 大宮・石井 2001b/ 石井 2004 | 発掘 |
| 060003 | 金谷原遺跡 | 寒河江市大字金谷原字木ノ沢前 | 382233 | 1401352 | 105 | ○ | | | | | | | ○ | | | ○ | ○ | | | | | | ○ | | | 柏倉・加藤ほか 1964/ 加藤・渋谷・石井 1994 | 発掘 |
| 060004 | 明神山遺跡 | 寒河江市中郷 | 382156 | 1401313 | 160 | | | | | | | | | | | | | | | | ○ | | | | | 加藤安彦 1970/ 加藤安彦 1973/ 加藤 1992 | 発掘 |
| 060005 | 西覚寺遺跡 | 寒河江市大字米沢 643-2 他 | 382405 | 1401430 | 130 | | | | | | | | ○ | | | | | | | | | | | | | 加藤 1981c/ 加藤・酒井ほか 1982/ 宇野 1994 | 採集 |
| 060006 | 富山遺跡 | 寒河江市大字谷沢字富山 | 382320 | 1401309 | 195 | | | | | | | ○ | | | | | | | | | ○ | | | | | 寒河江工業高等学校 1970/ 鈴木 1998 | 発掘 |
| 060007 | 高松Ⅱ遺跡 | 寒河江市大字柴橋字高松 | 382223 | 1401444 | 108 | | | | | | | | | | | | | | | | | | | | | 氏家 1999/ 石井 2002/2005 | 発掘 |
| 060008 | 河島山遺跡 | 村山市大字河島甲前山 31～35、126～133 | 382900 | 1402116 | 160 | ○ | | | | | | | | | | | | | | | | | | | | 宇野 1964a/ 加藤 1969b/ 渋谷 1973 | 採集 |
| 060009 | 大槙遺跡 | 村山市大字大槙 | 383033 | 1402005 | 120 | | | | | | | | | | | | | | | | | | | | | 最上川団研 1965/ 加藤 1973/1981c | 採集 |
| 060010 | 滝１遺跡 | 東村山郡中山町大字土橋字滝 | 382006 | 1401517 | 105 | | | | | | | | ○ | | | | | | | | | | | | | 加藤 1969a/ 加藤・酒井ほか 1982 | 採集 |

| ID | 遺跡名 | 所在地 | 緯度 | 経度 | 標高 | ナイフ形石器 | 台形石器 | 斧形石器 | 剥片尖頭器 | 角錐状石器 | 槍先形尖頭器 | 両面調整石器 | 細石刃・細石核 | 神子柴型石斧 | 有茎尖頭器 | 掻器・削器 | 彫器 | 石錐 | 石匙 | 台石 | 礫器 | 草創期土器 | ブロック | 礫群・配石 | 炭化物集中 | 文献 | 調査歴 |
|---|---|---|---|---|---|---|---|---|---|---|---|---|---|---|---|---|---|---|---|---|---|---|---|---|---|---|
| 060011 | 奥土入遺跡 | 西村山郡河北町西里根際土入 1 | 382605 | 1401646 | 180 | | | | | | | | | ○ | | | | | | | | | | | | 宇野 1967/ 加藤 1969a/ 上野・加藤 1973 | 採集 |
| 060012 | 根際山神遺跡 | 西村山郡河北町大字根際字土入 4462-2 | 382604 | 1401705 | 180 | | | | | | | | | | | | | | | | | | | | | 加藤 1969a/ 宇野 1970/ 加藤・酒井ほか 1982 | 採集 |
| 060013 | 法師森遺跡 | 西村山郡河北町谷地沢畑 11391 | 382623 | 1401746 | 125 | | | | | | ○ | | | | | | | | | | | | | | | 宇野 1961/1962/ 加藤 1969a | 採集 |
| 060014 | 根子遺跡 | 西村山郡西川町大字大井沢根子 | 382118 | 1395917 | 550 | ○ | | | | | ○ | | | | | | | | | | | | | | | 荒木 1972/ 加藤 1981c/ 荒木・宇野ほか 1982 | 採集 |
| 060015 | お仲間林遺跡 | 西村山郡西川町大字入間字新田平 | 382554 | 1400439 | 282 | ○ | | | | | | | | | | ○ | ○ | | ○ | | | ○ | | | | 阿部・五十嵐編 1991/ 黒坂 1995 | 発掘 |
| 060016 | 上野Ａ遺跡 | 西村山郡西川町大字入間字上野 | 382600 | 1400432 | 286 | ○ | | | | | ○ | | | | | | ○ | | | | | ○ | | | | 阿部 1993/ 阿部他 1998/ 米倉・阿部編 2002 | 発掘 |
| 060017 | 松ノ木平遺跡 | 西村山郡西川町大字入間字松の木平 | 382602 | 1400439 | 260 | | | | | | ○ | | | | | ○ | | | | | | | | | | 宇野 1971/ 加藤 1981c/ 荒木・宇野ほか 1982 | 採集 |
| 060018 | 月山沢遺跡 | 西村山郡西川町大字月山沢 214 | 382712 | 1400047 | 369 | | | | | | ○ | | ○ | | | ○ | ○ | | | | | ○ | | | | 佐藤・大類 1980/ 鈴木 1998/ 石井 2005 | 発掘 |
| 060019 | 弓張平Ｂ遺跡 | 西村山郡西川町大字弓張平 | 382822 | 1400016 | 610 | ○ | | | | | ○ | ○ | | | ○ | ○ | ○ | | | | | ○ | ○ | | | 加藤編 1978/1979/ 佐藤・佐藤 1980 | 発掘 |
| 060020 | 弓張平Ｃ遺跡 | 西村山郡西川町大字弓張平 | 382835 | 1400017 | 630 | | | | | | | | | | | | | | | | | | | | | 佐藤 1997 | 採集 |
| 060021 | 弓張平Ｄ遺跡 | 西村山郡西川町大字弓張平 | 382829 | 1400005 | 604 | | | | | | | | | | | | | | | | | | | | | 佐藤 1997 | 採集 |
| 060022 | 弓張平Ｅ遺跡 | 西村山郡西川町大字弓張平 | 382813 | 1400005 | 591 | | | | | | | | | | | | | | | | | | | | | 佐藤 1997 | 採集 |
| 060023 | 弓張平Ｆ遺跡 | 西村山郡西川町大字弓張平 | 382810 | 1400005 | 583 | | | | | | | | | | | | | | | | | | | | | 佐藤 1997 | 採集 |
| 060024 | 弓張平Ｇ遺跡 | 西村山郡西川町大字弓張平 | 382816 | 1400009 | 600 | | | | | | | | | | | | | | | | | | | | | 佐藤 1997 | 採集 |
| 060025 | 弓張平Ｈ遺跡 | 西村山郡西川町大字弓張平 | 382842 | 1400015 | 652 | | | | | | ○ | | | | | ○ | | | | | | | | | | 佐藤 1997/ 渋谷編 1992/ 浅黄・志田 1994 | 発掘 |
| 060026 | 弓張平Ｋ遺跡 | 西村山郡西川町大字弓張平 | 382733 | 1400007 | 560 | | | | | | | | | | | | | | | | | | | | | 阿部 1980 | 採集 |
| 060027 | 弓張平Ｌ遺跡 | 西村山郡西川町大字弓張平 | 382802 | 1400002 | 580 | | | | | | | | | ○ | | | | | | | | | | | | 阿部 1980 | 採集 |
| 060028 | 弓張平Ｏ遺跡 | 西村山郡西川町大字志津字弓張平 | 382822 | 1400022 | 625 | | | | | | | | | ○ | | | | | | | | | | | ○ | 渋谷編 1992 | 発掘 |
| 060029 | 山居遺跡 | 西村山郡西川町大字水沢字山居 | 382618 | 1400621 | 248 | | | | | | ○ | | | | ○ | | | | | | | | | | | 氏家・志田 1998/ 石井 2002 | 発掘 |
| 060030 | 大隅遺跡 | 西村山郡朝日町大字和合字大隅 307 | 381956 | 1401013 | 144 | ○ | | | | | | | | | | | | | | | | | | | | 菅井 1947/1963/ 柏倉 1964/ 加藤 1969a/b | 採集 |
| 060031 | 小松野遺跡 | 西村山郡朝日町大字常磐字小松野ほ 153 | 381654 | 1400757 | 200 | | | | | | | | | ○ | | | | | | | | | | | | 柏倉・加藤ほか 1964/ 加藤 1965/1981c | 採集 |
| 060032 | ウシガシ遺跡 | 西村山郡朝日町大字玉ノ井字上ノ台甲元 141 | 382008 | 1401041 | 170 | | | | | | | | | | | | | | | | | | | | | 加藤 1981c/ 宇野 1994 | 採集 |
| 060033 | 庚申山遺跡 | 西村山郡大江町大字本郷下原己 232 | 382302 | 1401155 | 145 | | | | | | | | | | | | | | | | | | | | | 寒河江高校 1968/1969/ 加藤 1969a/b | 採集 |
| 060034 | 角二山遺跡 | 北村山郡大石田町大字大石田字上ノ原乙 509-4 | 383543 | 1402216 | 76 | | | | | | | | | ○ | | ○ | ○ | | ○ | | | ○ | | | | 加藤 1990b/ 剣持 1979/ 桜井 1992 | 発掘 |
| 060035 | 笹山（小野原）遺跡 | 北村山郡大石田町大字田沢字小野原 2435 他 | 383321 | 1402248 | 82 | | | | | | | | | | | | | | | | | | | | | 柏倉・加藤・川崎ほか 1975/ 加藤 1981c | 採集 |
| 060036 | 山屋遺跡 | 新庄市大字金沢字山崎山 | 384604 | 1401954 | 137 | ○ | | | | | | | | | | ○ | ○ | | | | | ○ | | | | 長沢 1980b/ 加藤・酒井ほか 1982 | 発掘 |
| 060037 | 乱馬堂遺跡 | 新庄市大字金沢字乱馬堂 | 384550 | 1401902 | 110 | ○ | | | | | | | | | | ○ | ○ | | | | | ○ | | | | 加藤 1969a/ 長沢 1979/ 鷲野 1982/ 梁瀬 1985 | 発掘 |
| 060038 | 横前遺跡 | 新庄市大字金沢字金沢山 | 384537 | 1401907 | 114 | ○ | | | | | | | | | | ○ | ○ | | | | | | | | | 飯野 1963/ 加藤 1969a/ 長沢 1979/ 鷲野 1982 | 発掘 |
| 060039 | 新堤遺跡 | 新庄市大字金沢字前野 | 384503 | 1401854 | 113 | ○ | | | | | | | | | | ○ | ○ | | | | | | | | | 柏倉・加藤ほか 1964/ 加藤 1969a/c/ 長沢 1979 | 発掘 |
| 060040 | 南野遺跡 | 新庄市大字角沢字南野 | 384212 | 1401624 | 105 | ○ | | | | | | | | | | ○ | ○ | | | | | | | ○ | | 長沢 1977/ 加藤 1981c/ 藤原 1978/1985 | 発掘 |
| 060041 | 丸森Ａ遺跡 | 新庄市大字本合海字丸森 2642-1 | 384425 | 1401536 | 99 | | | | | | | | | | | ○ | | | | | | | | | | 佐藤・佐藤 1977 | 採集 |
| 060042 | 丸森Ｂ遺跡 | 新庄市大字本合海字丸森 1070 他 | 384421 | 1401536 | 100 | | | | | | | | | | | | | | | | | | | | | 佐藤・佐藤 1977 | 採集 |
| 060043 | 福田山Ｂ遺跡 | 新庄市大字福田字福田山 905･906･775 他 | 384431 | 1401635 | 95 | | | | | | | | | | | ○ | | | | | | | | | | 佐藤・佐藤 1977 | 採集 |
| 060044 | 本合海上野遺跡 | 新庄市大字本合海上野 | 384336 | 1401415 | 60 | | | | | | ○ | | | | | | | | | | | | | | | 渋谷編 2000 | 採集 |
| 060045 | 大福裏Ａ遺跡 | 新庄市大字金沢字大福裏・下山屋 | 384605 | 1401941 | 135 | | | | | | | | | | | ○ | | | | | | | | | | 渋谷編 1982 | 採集 |
| 060046 | 南野Ｂ遺跡 | 新庄市大字角沢字南野 | 384221 | 1401612 | 110 | | | | | | | | | | | | | | | | | | | | | 渋谷編 1982 | 採集 |
| 060047 | 南野Ｃ遺跡 | 新庄市大字角沢字南野 | 384219 | 1401559 | 110 | | | | | | | | | | | | | | | | | | | | | 渋谷編 1982 | 採集 |
| 060048 | 南野Ｄ遺跡 | 新庄市大字角沢字南野 | 384224 | 1401605 | 130 | | | | | | | | | | | | | | | | | | | | | 渋谷編 1982 | 採集 |
| 060049 | 上ミ野Ａ遺跡 | 新庄市大字升形字上ミ野 | 384513 | 1401528 | 86 | ○ | | | | | | | | | | ○ | ○ | | | | | | | ○ | | 渋谷編 1982/ 須藤・会田・羽石 2004 | 発掘 |
| 060050 | 白山Ａ遺跡 | 新庄市大字飛田字白山・熊野堂・後田 | 384528 | 1401615 | 98 | | | | | | | | | | | | | | | | | | | | | 渋谷編 1982 | 採集 |
| 060051 | 白山Ｂ遺跡 | 新庄市大字飛田字白山・熊野堂・後田 | 384532 | 1401620 | 92 | | | | | | | | | | | | | | | | | | | | | 渋谷編 1982 | 採集 |
| 060052 | 白山Ｃ遺跡 | 新庄市大字飛田字白山・熊野堂・後田 | 384536 | 1401622 | 92 | | | | | | | | | | | | ○ | | | | | | | | | 渋谷編 1982 | 採集 |
| 060053 | 白山Ｄ遺跡 | 新庄市大字飛田字白山・後田 | 384540 | 1401626 | 92 | ○ | | | | | | | | | | | | | | | | | | | | 渋谷編 1982 | 採集 |
| 060054 | 白山Ｅ遺跡 | 新庄市大字飛田字白山・後田 | 384544 | 1401630 | 90 | | | | | | | | | | | | | | | | | | | | | 渋谷編 1982 | 採集 |
| 060055 | 山岸遺跡 | 新庄市大字飛田字山岸 | 384557 | 1401641 | 95 | | | | | | | | | | | | | | | | | | | | | 渋谷編 1982 | 採集 |
| 060056 | 山崎Ａ遺跡 | 新庄市大字十日町字山崎・西山・稲子沢 | 384628 | 1401646 | 110 | | | | | | | | | | | | | | | | | | | | | 渋谷編 1982 | 採集 |
| 060057 | 山崎Ｃ遺跡 | 新庄市大字十日町字山崎・稲子沢 | 384634 | 1401644 | 120 | | | | | | | | | | | | | | | | | | | | | 渋谷編 1982 | 採集 |
| 060058 | 山崎Ｄ遺跡 | 新庄市大字十日町字山崎・稲子沢・上山崎 | 384642 | 1401650 | 118 | | | | | | | | | | | ○ | | | | | | | | | | 渋谷編 1982 | 採集 |
| 060059 | 滝ノ倉遺跡 | 新庄市大字十日町字滝ノ倉 | 384717 | 1401638 | 111 | | | | | | | | | | | | | | | | | | | | | 渋谷編 1982 | 採集 |
| 060060 | 真室道遺跡 | 新庄市大字十日町字真室道 | 384728 | 1401625 | 115 | | | | | | ○ | | | | | | | | | | | | | | | 渋谷編 1982/ 村越 2005 | 採集 |
| 060061 | 八幡裏遺跡 | 新庄市大字十日町字八幡裏 | 384737 | 1401343 | 113 | | | | | | | | | | | | | | | | | | | | | 渋谷編 1982 | 採集 |
| 060062 | 荒小屋遺跡 | 新庄市大字十日町字荒小屋 | 384714 | 1401817 | 122 | | | | | | ○ | | | | | | | | | | | | | | | 渋谷編 1982 | 採集 |
| 060063 | 下山崎Ｂ遺跡 | 新庄市大字十日町字下山崎 | 384618 | 1401636 | 110 | | | | | | | | | | | ○ | | | | | | | | | | 渋谷編 1982 | 採集 |
| 060064 | 月楯（楯の裏）遺跡 | 最上郡最上町月楯 | 384450 | 1402923 | 210 | | | | | | | | | ○ | | | | | | | | | | | | 加藤 1969a/ 加藤・酒井ほか 1982/ 長沢 1989 | 採集 |
| 060065 | 安沢遺跡 | 最上郡金山町大字下野明字安沢 | 385208 | 1402113 | 220 | | | | | | | | | | | ○ | ○ | | | | | | | | | 本間 1964/ 加藤 1969a/ 長沢 1989 | 採集 |
| 060066 | 太郎水野２遺跡 | 最上郡金山町大字中田字太郎水野 770-47 他 | 385511 | 1401926 | 215 | ○ | | | | | | | | | | ○ | ○ | | | | | | | | | 斎藤・渋谷 2004 | 発掘 |
| 060067 | 小林遺跡 | 最上郡真室川町大字新町字小林 | 385119 | 1401511 | 85 | ○ | | | | | ○ | | | | | ○ | | | | | | | | | | 長沢 1978/ 柏倉・長沢・佐藤 1978 | 発掘 |
| 060068 | 秋山Ｂ遺跡 | 最上郡真室川町大字木の下字新林 1017 | 385156 | 1401435 | 130 | ○ | | | | | | | | | | | | | | | | | | | | 加藤 1969a/1981c | 採集 |
| 060069 | 丸森１遺跡 | 最上郡真室川町大字釜渕字丸森 | 385718 | 1401647 | 188 | ○ | | | | | | | | | | | | | | | | | | | | 渋谷編 2000 | 採集 |
| 060070 | 丸森２遺跡 | 最上郡真室川町大字釜渕字丸森 | 385714 | 1401647 | 190 | ○ | | | | | | | | | | | | | | | | | | | | 渋谷編 2000 | 採集 |
| 060071 | 上牛潜遺跡 | 最上郡鮭川村大字京塚字上牛潜 13-10 | 384926 | 1401800 | 152 | | | | | | | | | | | ○ | | | | | | | | | | 山形県教委 1978 | 採集 |
| 060072 | 津谷遺跡 | 最上郡戸沢村大字津谷字鞭打野 1330 | 384444 | 1401059 | 55 | | | | | | | | | | ○ | | | | | | | | | | | 加藤 1969a/1981c/1986/1992/ 長沢 1989 | 採集 |
| 060073 | 北堂Ｃ遺跡 | 長井市勧進代字北堂 | 380936 | 1400119 | 286 | | | | | | | | | | ○ | | | | | | | | | | | 佐藤 1984/ 國學院大學考古学研究室 1985 | 発掘 |
| 060074 | 長者屋敷遺跡 | 長井市草岡字長者屋敷 | 380811 | 1400003 | 267 | ○ | | | | | | | | | | | | | | | | | | | | 加藤 1981c/ 長井市教委 1983/ 佐藤 1984 | 発掘 |
| 060075 | 長者原Ｂ遺跡 | 長井市草岡字長者原 | 380812 | 1395951 | 291 | | | | | | | | | | | ○ | | | | | | | | | | 長井市教委 1983/ 佐藤 1984 | 採集 |
| 060076 | 小峯遺跡 | 長井市泉字小峯 | 380722 | 1395932 | 270 | ○ | | | | | | | | ○ | | | | | | | | | | | | 長井市教委 1983/ 佐藤 1984 | 採集 |
| 060077 | 蔵京Ｂ遺跡 | 長井市勧進代字蔵京 | 380939 | 1400125 | 275 | | | | | | | | | | | | | | | | | | | | | 加藤 1981c/ 長井市教委 1983/ 佐藤 1984 | 採集 |
| 060078 | 河井山古墳群 | 長井市河井 | 380413 | 1400320 | 240 | ○ | | | | | | | | | | | | | | | | | | | | 國學院河井山調査団 1990/1991/1993 | 発掘 |
| 060079 | 北八ヶ森遺跡 | 長井市今泉北八ヶ森 | 380346 | 1400325 | 270 | | | | | | | | | | | | | | | | | | | | | 岩崎 1992 | 採集 |
| 060080 | 河井山Ⅱ遺跡 | 長井市河井字西前・東前 | 380429 | 1400313 | 230 | ○ | | | | | | | | | | | | | | | | | | ○ | | 岩崎 1996/1997 | 発掘 |
| 060081 | 東峯山遺跡 | 長井市河井 | 380415 | 1400311 | 230 | | | | | | | | | | | | | | | | | | | | | 岩崎 1996/1997 | 採集 |
| 060082 | 長岡山遺跡 | 南陽市長岡字小生堂・金屋神 | 380228 | 1400932 | 220 | | | | | | ○ | | | | | ○ | | | | | | | | | | 錦 1967/ 加藤 1969a/ 佐藤・佐藤 1987 | 発掘 |
| 060083 | 稲荷森古墳 | 南陽市長岡字稲荷森 1175 他 | 380223 | 1400924 | 226 | ○ | | | | | | | | | | | | | | | | | | | | 佐藤・保角 1979/ 加藤 1981c | 採集 |
| 060084 | 一ノ沢岩陰 | 東置賜郡高畠町大字安久津字一の沢 | 380253 | 1401352 | 425 | | | | | | | | | | | | | | | | | ○ | | | | 加藤・佐々木 1962/ 佐々木 1973/1975 | 発掘 |
| 060085 | 神立洞窟 | 東置賜郡高畠町大字安久津字神立沢 | 380232 | 1401409 | 350 | | | | | | | | | | | | | | | | | ○ | | | | 相田 1961/ 柏倉・加藤 1967/ 加藤 1967d | 発掘 |
| 060086 | 大立洞窟 | 東置賜郡高畠町大字高畠字大立山 | 380114 | 1401429 | 270 | | | | | | | | | | | | | | | | | ○ | | | | 佐々木 1978 | 発掘 |
| 060087 | 尼子岩陰 | 東置賜郡高畠町大字二井宿字小湯 | 380308 | 1401238 | 340 | | | | | | | ○ | | | | ○ | | | | | | ○ | | | | 加藤・下平 1957/ 加藤・菅原 1968/ 佐々木 1971 | 発掘 |
| 060088 | 火箱岩洞窟 | 東置賜郡高畠町大字時沢字大師森山 | 380304 | 1401256 | 290 | | | | | | | | | | | | | | | | | ○ | | | | 柏倉・加藤 1967/ 佐々木 1971 | 発掘 |
| 060089 | 日向洞窟 | 東置賜郡高畠町大字竹森字姥ヶ作山・字姥ヶ作 | 380156 | 1401213 | 240 | | | | | | | ○ | | ○ | ○ | | | | | | | ○ | | | | 下平 1958/ 佐々木 1971/ 鈴木・佐川・大場 2005 | 発掘 |
| 060090 | 東山緋野遺跡 | 西置賜郡小国町大字小国町 500 番地 | 380343 | 1394530 | 165 | | | | | | ○ | | | ○ | | ○ | | | | | | | | | | 県立小国高校 1973/1974/ 加藤 1992 | 採集 |
| 060091 | 湯ノ花遺跡 | 西置賜郡小国町大字湯ノ花 | 380428 | 1394448 | 170 | ○ | | | | | ○ | | ○ | | | ○ | ○ | | | | | ○ | | | | 加藤 1990b/ 加藤・酒井ほか 1982/ 石井 1995 | 発掘 |
| 060092 | 沖遺跡 | 西置賜郡小国町大字増岡字沖 | 380408 | 1394412 | 124 | | | | | | | | | | | ○ | | | | | | | | | | 柏倉 1964 | 採集 |
| 060093 | 大下遺跡 | 西置賜郡小国町大字増岡字大下 | 380423 | 1394404 | 134 | ○ | | | | | | | | | | | | | | | | | | | | 柏倉 1964/ 柏倉・加藤ほか 1964 | 採集 |
| 060094 | 横道遺跡 | 西置賜郡小国町大字大宮字畔坪 318 | 380422 | 1394435 | 142 | ○ | | | | | | | | | | ○ | ○ | | ○ | | | ○ | ○ | | | 加藤・佐藤 1963/ 加藤・会田 1998 | 発掘 |
| 060095 | 烏谷沢遺跡 | 西置賜郡小国町大字大宮字烏谷沢 | 380437 | 1394431 | 145 | | | | | | | | | | ○ | ○ | | | | | | | | | | 柏倉 1964/ 柏倉・加藤ほか 1964/ 加藤 1992 | 採集 |
| 060096 | 赤澗平遺跡 | 西置賜郡小国町大字若山字赤澗平 561 番地 | 380651 | 1394448 | 160 | | | | | | | | ○ | | | | ○ | | | | | | | | | 柏倉 1964 | 採集 |
| 060097 | 岩井沢遺跡 | 西置賜郡小国町大字岩井沢字平林 | 380338 | 1394522 | 150 | ○ | ○ | | | | | | | | | | | | | | | | ○ | ○ | | 加藤・米地・渋谷 1973/ 県立小国高校 1973 | 発掘 |
| 060098 | 東山遺跡 | 西置賜郡小国町大字岩井沢（小国町）字平林 | 380341 | 1394523 | 165 | ○ | | | | | | | | | | ○ | ○ | | | | | | | | | 加藤・佐々木 1978/ 高橋 1978/ 加藤 1992 | 採集 |
| 060099 | 平林遺跡 | 西置賜郡小国町大字岩井沢字平林 | 380327 | 1394535 | 170 | ○ | | | | | ○ | | | | | ○ | ○ | | | | | ○ | | | | 加藤 1963a/ 会田 1983/ 加藤・会田 1995 | 発掘 |
| 060100 | 上屋地Ａ遺跡 | 西置賜郡飯豊町大字上屋地 | 375506 | 1395103 | 400 | | | | | | ○ | | | ○ | | ○ | | | | | | ○ | ○ | | | 加藤編 1972/ 加藤 1975c/1976c/1992 | 発掘 |
| 060101 | 上屋地Ｂ遺跡 | 西置賜郡飯豊町大字上屋地 | 375505 | 1395102 | 395 | | | | | | | | | | | | | | | | | | | | | 加藤 1992/ 米地・加藤 1969/ 柏倉・加藤 1970 | 発掘 |
| 060102 | 杉ヶ沢Ａ（高坂）遺跡 | 鶴岡市高坂杉ヶ沢 120 ～ 126 | 384209 | 1394828 | 30 | ○ | | | | | | | | | | ○ | ○ | | | | | | | | | 石川 1963/ 加藤 1969a/ 小野 1979 | 採集 |

| ID | 遺跡名 | 所在地 | 緯度 | 経度 | 標高 | ナイフ形石器 | 台形石器 | 斧形石器 | 剝片尖頭器 | 角錐状石器 | 槍先形尖頭器 | 両面調整石器 | 細石刃・細石核 | 神子柴型石斧 | 有茎尖頭器 | 掻器・削器 | 彫器 | 砥石 | 叩石 | 台石 | 礫器 | 草創期土器 | ブロック | 礫群・配石 | 炭化物集中 | 文献 | 調査歴 |
|---|---|---|---|---|---|---|---|---|---|---|---|---|---|---|---|---|---|---|---|---|---|---|---|---|---|---|---|
| 060103 | 中里Ｃ遺跡 | 鶴岡市田川宮の前 234 | 384205 | 1394501 | 40 | ○ | | | | | | | | | | | | | | | | | | | | 加藤 1969a/ 山形県教委 1978/ 加藤 1981c | 採集 |
| 060104 | 扇台Ａ'遺跡 | 鶴岡市田川扇台 15 ～ 25 | 384058 | 1394502 | 60 | | | | | | | | | | ○ | | | | | | | | | | | 山形県教委 1978/ 加藤 1981c | 採集 |
| 060105 | 関根Ｄ'遺跡 | 鶴岡市関根実俣 98-1 | 384018 | 1394434 | 85 | ○ | | | | | | | | | | | | | | | | | | | | 山形県教委 1978 | 採集 |
| 060106 | 御林Ａ遺跡 | 鶴岡市三瀬下降矢 56-2、56-3、62 | 384156 | 1394110 | 65 | ○ | | | | | | | | | | | | | | | | | | | | 山形県教委 1978/ 加藤 1981c | 採集 |
| 060107 | 東興野Ｂ遺跡 | 東田川郡庄内町狩川字大堰台 10-40 | 384718 | 1395958 | 40 | ○ | | | | | | | | | | | | | | | | | | | | 渋谷 1981/ 佐藤 2000 | 発掘 |
| 060108 | 木の根坂Ｃ遺跡 | 東田川郡庄内町大字三ヶ沢字木の根坂 | 384520 | 1395945 | 130 | ○ | | | | | | | | | | ○ | ○ | | | | | | | | | 山形県教委 1978/ 佐藤 2000 | 採集 |
| 060109 | 八幡館跡 | 東田川郡庄内町大字肝煎字大沢 | 384444 | 1395950 | 130 | ○ | | | | | | | | | | | | | | | | | | | | 佐藤 2000 | 採集 |
| 060110 | 添川Ａ遺跡 | 鶴岡市添川池苗代 3、5、5-2、22、62 | 384428 | 1395753 | 45 | | | | | | | | | | | ○ | | | | | | | | | | 加藤 1981c | 採集 |
| 060111 | 玉川Ｄ'遺跡 | 鶴岡市羽黒町玉川袋樋 235 | 384207 | 1395642 | 193 | ○ | | | | | ○ | | | | | ○ | | | | | | | | | | 佐藤 1991 | 採集 |
| 060112 | 松ヶ岡Ｄ遺跡 | 鶴岡市羽黒町高寺大高森 179、185-1 | 384141 | 1395216 | 37 | | | | | | ○ | | | | | ○ | | | | | | | | | | 柏倉・加藤ほか 1964/ 加藤 1969a/ 酒井 1991 | 採集 |
| 060113 | 高寺Ｄ遺跡 | 鶴岡市羽黒町高寺蝿ヶ沢 17 | 384150 | 1395218 | 35 | ○ | | | | | | | | | | ○ | ○ | | | | | | | | | 柏倉・加藤ほか 1964/ 加藤 1969a/b | 発掘 |
| 060114 | 柳沢Ａ遺跡 | 鶴岡市柳沢椿沢 4 | 383849 | 1394950 | 95 | ○ | | | | | | | | | | ○ | | | | | | | | | | 水戸 1994 | 採集 |
| 060115 | 上野山Ａ遺跡 | 鶴岡市下名川上野山 20-2 | 383559 | 1395012 | 160 | | | | | | | | | | | | | | | | | | | | | 石川 1963/ 柏倉・加藤ほか 1964/ 佐藤 1967b | 採集 |
| 060116 | 越中山Ａ遺跡 | 鶴岡市大字越中山字中入 | 383643 | 1395031 | 100 | | | | | | ○ | | | | | ○ | ○ | | | | | | | | | 下平 1960/ 加藤編 1973/ 加藤 1992 | 発掘 |
| 060117 | 越中山Ａ'遺跡 | 鶴岡市大字越中山字中入 | 383642 | 1395035 | 104 | ○ | ○ | | | | ○ | | | | | ○ | ○ | | | | | | | | | 加藤編 1973/ 酒井・加藤・宇野・渋谷 1973 | 発掘 |
| 060118 | 越中山Ｂ遺跡 | 鶴岡市大字越中山字中入 | 383651 | 1395039 | 101 | | | | | | ○ | | | | | ○ | | | | | | | | | | 柏倉・加藤ほか 1964/ 加藤編 1973 | 採集 |
| 060119 | 越中山Ｄ遺跡 | 鶴岡市大字越中山字中入 | 383648 | 1395038 | 102 | | | | | | | | ○ | | | | | | | | | | | | | 宇野 1964b/ 上野・加藤 1973/ 加藤 1992 | 採集 |
| 060120 | 越中山Ｅ遺跡 | 鶴岡市大字越中山字中入 | 383644 | 1395035 | 103 | | | | | | ○ | | ○ | | | | | | | | | | | | | 加藤編 1973/ 加藤・酒井ほか 1982 | 発掘 |
| 060121 | 越中山Ｋ遺跡 | 鶴岡市大字越中山字中入 | 383635 | 1395037 | 130 | ○ | | | | ○ | | | | | | ○ | ○ | | | | | | | | | 加藤編 1973/ 平口 1976/ 加藤・鈴木 1976 | 発掘 |
| 060122 | 越中山Ｓ遺跡 | 鶴岡市大字越中山字中入 | 383637 | 1395035 | 128 | | | | | | | | ○ | | | ○ | ○ | | | | | | | | | 上野・加藤 1973/ 小野 1973/ 加藤 1992 | 発掘 |
| 060123 | 越中山Ｍ遺跡 | 鶴岡市大字越中山字中入 | 383634 | 1395043 | 132 | | | | | | | | ○ | | | | | | | | | | | | | 宇野 1968/ 加藤 1990b/ 加藤・酒井ほか 1982 | 採集 |
| 060124 | 栗山遺跡 | 鶴岡市大字熊出字栗山 | 383750 | 1395010 | 115 | | | | | | ○ | | | | | ○ | | | | | | | | | | 加藤 1993/ 水戸 1994 | 発掘 |
| 060125 | 臂曲Ａ遺跡 | 飽海郡遊佐町大字吉出字臂曲 | 390224 | 1395735 | 175 | ○ | | | | | | | | | | | | | | | | | | | | 佐藤 1967b/ 柏倉・加藤・佐藤 1972 | 採集 |
| 060126 | 宮山坂Ｆ遺跡 | 飽海郡遊佐町大字吉出字宮山坂 71、39、40 | 390119 | 1395644 | 83 | | | | | | | | ○ | | | | | | | | | | | | | 加藤 1981c/ 佐藤 1982 | 採集 |
| 060127 | 金俣Ａ遺跡 | 飽海郡遊佐町大字吉出字金俣 | 390135 | 1395834 | 170 | ○ | | | | | | | | | | | | | | | | | | | | 佐藤 1967b/ 柏倉・加藤・佐藤 1972 | 採集 |
| 060128 | 金俣Ｂ遺跡 | 飽海郡遊佐町大字吉出字金俣 | 390133 | 1395822 | 160 | ○ | | | | | ○ | | | | | ○ | | | | | | | | | | 佐藤 1967b/ 小野 1969 | 採集 |
| 060129 | 金俣Ｆ遺跡 | 飽海郡遊佐町大字吉出字金俣 179-5 | 390144 | 1395830 | 167 | | | | | | | | | | | | | | | | | | | | | 佐藤 1967a/b/ 柏倉・加藤・佐藤 1972 | 採集 |
| 060130 | 月野原Ｂ遺跡 | 飽海郡遊佐町大字杉沢字嶽の腰 | 390100 | 1395905 | 200 | | | | | | | | | | | | | | | | | | | | | 佐藤 1966/ 柏倉・加藤・佐藤 1972 | 採集 |
| 060131 | 懐ノ内Ｆ遺跡 | 飽海郡遊佐町大字吉出字懐ノ内 121 | 390217 | 1395742 | 170 | | ○ | | | | | | | | | | | | | | | | ○ | | | 渋谷・大川 2000/ 大川 2001 | 発掘 |
| 060132 | 大蒸野遺跡 | 酒田市上青沢字大蒸野 | 385746 | 1400256 | 170 | | | | | | | | | | | | | | | | | | | | | 佐藤 1995 | 採集 |
| 060133 | 姥ヶ沢遺跡 | 酒田市上青沢字姥ヶ沢 | 385742 | 1400248 | 145 | | | | | | | | | | | | | | | | | | | | | 佐藤 1995 | 採集 |
| 060134 | 八森遺跡 | 酒田市市条字八森 | 385759 | 1395639 | 50 | ○ | | | | | ○ | | | ○ | | ○ | ○ | | | | | | ○ | | | 野尻 1982/ 佐藤・大川 2003 | 発掘 |
| 060135 | 小平２遺跡 | 酒田市一条字小平 | 385651 | 1395659 | 90 | ○ | | | | | | | | | | | | | | | | | | | | 山口 2003 | 発掘 |

## 参考文献


相田俊雄 ,1961, 山形県高畠町蛭沢神立洞穴発掘調査概要 , 山形考古８

会田容弘 ,1983, 目的剝片－平林遺跡母岩１の分析を通して－ , 月刊考古学ジャーナル 215

会田容弘 ,1987, Ⅱ　高瀬山Ｂ遺跡 , 高瀬山Ｂ・Ｋ遺跡発掘調査報告書 山形県寒河江市文化財調査報告書第６集

会田容弘 ,1987, 後期旧石器時代石器群の比較研究へ向けて , 旧石器考古学 34

会田容弘 ,1987, 東北地方における「国府系石器群」, 歴史 69

会田容弘 ,1989, 東北地方における尖頭器石器群の様相 , シンポジウム　中部高地の尖頭器文化

会田容弘 ,1992, 東北地方における後期旧石器石器時代の剝片剝離技術の研究 , 東北文化論のための先史学歴史学論集

会田容弘 ,1993, 頁岩製石刃石器群の比較研究 , 考古学雑誌 79-2

会田容弘 ,1994, 東日本の「国府系石器群」を中心とした石器群の石器組成比較 , 瀬戸内技法とその時代

会田容弘 ,1996, ３冊のお仲間林遺跡発掘調査報告書 , 山形考古 5-4

会田容弘 ,2005, 東北における原産地遺跡研究の現状 , 旧石器考古学 67

会田容弘 ,2006a, 旧石器研究の現状と課題 , 西村山地域史の研究

会田容弘 ,2006b, 編年と年代－山形県における旧石器時代の年代論－ , 木越邦彦先生米寿記念シンポジウム　年代測定と日本文化研究　予稿集

会田容弘 ,2006c, 石刃技法について , 東北日本の石刃石器群

会田容弘 ,2006d, 解説２ 山形県のナイフ形石器文化 , 旧石器から日向へ－大きく変わった環境と文化－

会田容弘 ,2008, 硬質頁岩を用いた瀬戸内技法－越中山遺跡Ｋ地点母岩２個体Ｈ・１の分析を通して , 石器に学ぶ 10

会田容弘 ,2009, 越中山Ｋ遺跡－越中山Ｋ遺跡の石器製作にみられる動作連鎖－ , 日本考古学協会 2009 年度大会研究発表要旨

会田容弘・大橋育順 ,1993, 新庄市上ミ野Ａ遺跡における空間分布 ,1993 年度東北史学会考古部会発表レジュメ

阿子島功 ,2002, 山形県寒河江市高瀬山遺跡と富山遺跡の地形と旧石器の層準 , 第 16 回東北日本の旧石器文化を語る会予稿集

浅黄喜悦・志田純子 ,1994, 弓張平Ｈ遺跡発掘調査報告書　山形県埋蔵文化財センター調査報告書第 14 集

秦昭繁 ,2009a, 山形県の珪質頁岩石材環境 , 日本考古学協会 2009 年度大会研究発表要旨

秦昭繁 ,2009b, 山形県の珪質頁岩石材環境 , 日本考古学協会 2009 年度山形大会研究発表資料集

阿部明彦 ,1980, 山形県西村山郡西川町弓張平Ⅰ・Ｋ遺跡　西川町教育委員会

阿部祥人 ,1987, お仲間林遺跡出土の石器群について , 西村山の歴史と文化　阿部酉喜夫先生喜寿記念論集

阿部祥人 ,1992, お仲間林遺跡 , 第６回東北日本の旧石器文化を語る会予稿集

阿部祥人 ,1993, 頁岩原石産地帯における新発見の石器群－寒河江川・大入間川合流地周辺の調査より－ , 西村山地域史の研究 11

阿部祥人 ,1997, お仲間林の「兄弟遺跡」－西川町上野Ａ遺跡 96 年の調査－ , 草ぶえの考古学

阿部祥人 ,1999, 頁岩と二つの遺跡の物語－西川町における旧石器時代遺跡の調査より－ , 山形県地域史研究 24 号

阿部祥人 ,2000, 富山遺跡の「前期旧石器時代」説　批判 , 山形考古 6-4

阿部祥人・五十嵐彰 ,1987, お仲間林遺跡の調査 , 第１回東北日本の旧石器文化を語る会予稿集

阿部祥人・五十嵐彰編 ,1991, お仲間林遺跡の研究 1986　慶應義塾大学民族学考古学研究室小報８

阿部祥人・岡沢祥子・工藤敏久・渡辺丈彦編 ,1995, お仲間林遺跡の研究－ 1992 年調査－　慶應義塾大学民族学考古学研究室小報　11

阿部祥人・田辺弘和 ,1988, 石刃の微小剝離痕 , 村上徹君追悼論文集

阿部祥人・最上川プロジェクト ,1996, 山形県「上野Ａ遺跡」1996 年の調査 , 第 10 回東北日本の旧石器文化を語る会予稿集

阿部祥人他 ,1998, 山形県上野Ａ遺跡発掘調査概報　慶應義塾大学民族学考古学研究室

荒木利見 ,1972, 西川町根子遺跡のナイフ形石器 , 寒河江考古３

荒木利見 ,1995, 第２章 原始の西川 第１節 氷河期の狩人たち , 西川町史　上巻

荒木利見・宇野修平・高橋郁夫・加藤稔 ,1982, 西川町お仲間林遺跡とその周辺 , 最上川 総合学術調査報告書

有木雅己 ,1992, 三つの瀬戸内技法 , 東北文化論のための先史学歴史学論集

安斎正人 ,2004, 東北日本における「国府系石器群」の展開－槍先形尖頭器石器群出現の前提－ , 考古学Ⅱ

安斎正人 ,2007,「ナイフ形石器文化」批判－狩猟具の変異と変遷－（前編）, 考古学Ⅴ

飯野昭夫 ,1963,（新庄）東山の遺跡について , 新庄市教育委員会研究紀要　２

五十嵐彰 ,1988, 石核に関する一分析－お仲間林遺跡の資料を用いて－ , 村上徹君追悼論文集

石井浩幸 ,1983, 山形県越中山遺跡群採集の旧石器 , 越中山かわら版６号

石井浩幸 ,1986, 越中山遺跡群における細石刃文化の探求－湧別技法により細石刃生産技術をめぐって－ , 庄内考古学 20

石井浩幸 ,1987, 細石刃文化の技術基盤と展開－東北地方における細石刃生産技術の実態－ , 山大史学６

石井浩幸 ,1988, 有舌尖頭器の研究とその見通し , 山形考古 4-2

石井浩幸 ,1988, 越中山Ｓ遺跡 , 第２回東北日本の旧石器文化を語る会予稿集

石井浩幸 ,1991a, 越中山遺跡群における細石刃文化の探求Ⅱ , 山形考古 4-4

石井浩幸 ,1991b, 山形県寒河江市金谷原遺跡の細石刃石器群 , 古代文化 43

石井浩幸 ,1992, 弓張平Ｂ遺跡（第２文化層）出土の有舌尖頭器石器群の検討 , 東北文化論のための先史学歴史学論集

石井浩幸 ,1995, ひとつの細石刃核－湯ノ花遺跡の黒曜石製細石刃核－ , 山形考古 5-3

石井浩幸 ,2000a, 弓張平Ｂ遺跡（第２文化層）出土の有舌尖頭器石器群の検討Ⅱ , 山形考古 6-4

石井浩幸 ,2000b, 高瀬山遺跡（Ｄ調査区）における旧石器時代ブロックの調査－旧石器時代～縄文時代草創期の石器群－ , 山形考古 7-1

石井浩幸 ,2002, 山形県寒河江川流域の槍先形尖頭器について , 第 16 回東北日本の旧石器文化を語る会予稿集

石井浩幸 ,2004, Ⅱ　旧石器時代 , 高瀬山遺跡（Ⅰ期）第１～４次発掘調査報告書　山形県埋蔵文化財センター調査報告書第 121 集

石井浩幸 ,2005, 山形県西川町月山沢遺跡出土石器群の検討 , 財団法人山形県埋蔵文化財センター研究紀要第３号

石井浩幸 ,2006a, 山形の石刃石器群 , 東北日本の石刃石器群

石井浩幸 ,2006b, 第Ⅱ章 最寒冷期のやまがた 2 細石刃を使う人々 , 旧石器から日向へ－大きく変わった環境と文化－

石井浩幸 ,2006c, 解説２ 山形県の細石刃文化 , 旧石器から日向へ－大きく変わった環境と文化－

石井浩幸・黒田富善 ,1988, 西村山の槍先形尖頭器について , 西村山地域史の研究　第６号

石川七郎 ,1962, 赤川流域の先縄文遺跡 , 山形考古９

石川七郎 ,1963, 庄内地方無土器時代の新資料 , 村山考古６

井田秀和 ,1988, 山形県高畠町日向洞窟遺跡・西地区（第１次、第２次調査）, 第２回東北日本の旧石器文化を語る会予稿集

井田秀和 ,1990,12　山形県東置賜郡日向洞窟遺跡・西地区 , 日本考古学年報 41

井田秀和 ,2006a, 第Ⅲ章 大温暖化の始まり－日向洞窟のころ－ 3 土器の発明 , 旧石器から日向へ－大きく変わった環境と文化－

井田秀和 ,2006b, エピローグ 大谷地を囲む遺跡群 2 高畠の洞窟遺跡群 , 旧石器から日向へ－大きく変わった環境と文化－

稲田孝司 ,2001, 遊動する旧石器人

茨木光裕・植松薫・國井修・武田和宏 ,2004, 原始・古代 , 図説山形の歴史と文化

岩崎義信 ,1992, 遺跡詳細分布調査報告書（５）　山形県長井市埋蔵文化財調査報告書第７集

岩崎義信 ,1996, 市内遺跡発掘調査報告書（４）山形県長井市埋蔵文化財調査報告書第 13 号

岩崎義信 ,1997, 市内遺跡発掘調査報告書（５）山形県長井市埋蔵文化財調査報告書第 14 号

上野秀一 ,1971, 後期旧石器時代末葉における東北地方と北海道の交流について－山形県角二山遺跡をめぐって－ , 山大史学４

宇野修平・上野秀一 ,1975, 角二山遺跡 , 日本の旧石器文化２　遺跡と遺物（上）

上野秀一・加藤稔 ,1973, 東北地方の細石刃技術とその北海道との関連について , 北海道考古学９

氏家信行 ,1999, 高松Ⅱ・Ⅲ遺跡発掘調査報告書 山形県埋蔵文化財センター調査報告書第 61 集

氏家信行・志田純子 ,1998, 山居遺跡発掘調査報告書 山形県埋蔵文化財センター調査報告書第 53 集

宇野修平 ,1961, 河北町法師森発見の石器 , 村山考古２

宇野修平 ,1962, 西村山郡河北町法師森の石器と小形石核 , 村山考古４

宇野修平 ,1964a, 河島山遺跡の再検討 , 村山考古６

宇野修平 ,1964b, 越中山の細石刃文化 , 山大史学　創刊号

宇野修平 ,1967, 奥土入の細石刃核 , 庄内考古学５

宇野修平 ,1968, 越中山の細石刃文化 , 山大史学創刊号

宇野修平 ,1970, 河北町根際山の神の石刃核 , 寒河江考古１

宇野修平 ,1971, 西川町松の木平の尖頭器と掻器について , 寒河江考古３

宇野修平 ,1987, 寒河江川流域の先土器文化 , 西村山の歴史と文化　阿部酉喜夫先生喜寿記念論集

宇野修平 ,1994, 第１章　ふるさとの黎明 , 寒河江市史　上巻

宇野修平・宇野陽子 ,1998, 山形県西川町お仲間林遺跡採集資料石器 , 山形考古 6-2

宇野修平・佐藤禎宏 ,1973, 山形県新庄市新堤遺跡の旧石器（１）, 山形考古 2-2

大川貴弘 ,2001, 山形県遊佐町懐ノ内Ｆ遺跡の発掘調査報告 , 庄内考古学第 21 号

大友義助 ,1988, 第２章　石器時代の郷土 , 戸沢村史 上巻

大場正善 ,2003, 東北地方南部の細石刃文化 , シンポジウム　日本の細石刃文化Ⅰ

大場正善 ,2007, 日向洞窟遺跡西地区出土の頁岩製槍先形尖頭器における技術学的検討－東北地方における隆起線文土器段階における頁岩製槍先形尖頭器製作の身振りから見えるもの－ , 古代文化 58-Ⅳ

大場正善 ,2009a, 槍先形尖頭器石器群－縄文時代草創期隆起線文土器段階における日向洞窟西地区での頁岩

製槍先形尖頭器製作の動作連鎖 , 日本考古学協会 2009 年度大会研究発表要旨
大場正善 ,2009b, 槍先形尖頭器石器群－縄文時代草創期隆起線文土器段階における日向洞窟西地区での頁岩製槍先形尖頭器製作の動作連鎖 , 日本考古学協会 2009 年度山形大会研究発表資料集
大宮富善 ,1997, 寒河江市内遺跡発掘調査報告書（４）山形県寒河江市文化財調査報告書第 13 集
大宮富善 ,1998, 寒河江市内遺跡発掘調査報告書（５）　山形県寒河江市文化財調査報告書第 14 集
大宮富善・石井浩幸 ,2001a, 寒河江市内遺跡発掘調査報告書（８）山形県寒河江市文化財調査報告書第 21 集
大宮富善・石井浩幸 ,2001b, 高瀬山遺跡（市道駅南高瀬山線・島落衣線）発掘調査報告書　山形県寒河江市文化財調査報告書第 22 集
岡村道雄 ,1976, 日本前期旧石器時代の始原と終末 , 考古学研究 23-3
岡村道雄 ,1986, Ⅰ　旧石器時代 , 図説　発掘が語る日本史１　北海道・東北編
押切智紀 ,2008, 野口一雄所蔵資料について , 山形考古 8-4
小野昭 ,1969, ナイフ形石器の地域差とその評価 , 考古学研究 16-2
小野一彦 ,1973, 最上川・赤川流域における細石刃文化－とくに湧別技法を有する細石刃群の検討－ , 最上川流域の歴史と文化　工藤定雄教授還暦記念論文集
小野一彦 ,1979, 鶴岡市杉ヶ沢遺跡出土の旧石器について , 庄内考古学 16
小野忠熙 ,1957, 山形県河島山発見の無土器文化 , 考古学雑誌 42-3
及川穣 ,2006, 神子柴・長者久保石器群の遺跡構成－列島旧石器時代終末期理解に向けた石器群の分析－ , 旧石器研究２
柏倉亮吉 ,1963, 火箱岩洞穴遺跡調査略報 , 洞穴遺跡調査会会報９
柏倉亮吉 ,1964, 朝日山地をめぐる原始時代遺跡 , 朝日連峰　総合学術調査報告
柏倉亮吉・加藤稔 ,1959a, 山形県東置賜郡日向洞窟群 , 日本考古学年報８
柏倉亮吉・加藤稔 ,1959b, 山形県東田川郡朝日村越中山遺跡 , 山形考古れんらくし 1
柏倉亮吉・加藤稔 ,1961, 山形県西置賜郡横道遺跡 , 日本考古学協会第 27 回総会研究発表要旨
柏倉亮吉・加藤稔 ,1963, 山形県高畠町火箱岩洞穴の概要 , 洞穴遺跡調査会会報　７
柏倉亮吉・加藤稔 ,1967, 山形県下の洞穴遺跡 , 日本の洞穴遺跡
柏倉亮吉・加藤稔 ,1970, ３　古代の開発 , 飯豊連峰　総合学術調査報告
柏倉亮吉・加藤稔・赤塚長一郎 ,1963, 山形県新庄盆地東部の先縄文遺跡 , 日本考古学協会第 29 回総会研究発表要旨
柏倉亮吉・加藤稔・宇野修平・佐藤禎宏 ,1964, 山形県の無土器文化　山形県文化財調査報告書第 14 集
柏倉亮吉・加藤稔・川崎利夫・宇野修平・佐藤禎宏・高橋郁夫・長沢正機・荒木利見 ,1975, 出羽三山・葉山周辺の考古学的調査 , 出羽三山・葉山　総合学術調査
柏倉亮吉・加藤稔・佐藤禎宏・佐藤鎮雄 ,1972, 鳥海山麓の考古学的調査－石器時代遺跡を中心に－ , 鳥海山・飛島　総合学術調査
柏倉亮吉・長沢正機・佐藤禎宏・加藤稔 ,1978, 神室山・加無山周辺の先史時代遺跡分布 , 神室山・加無山総合学術調査報告
加藤稔 ,1957, 山形内陸の無土器文化遺跡（予報）, 東北史学会秋期大会プログラム研究発表要旨
加藤稔 ,1958a, 山形県寒河江市金谷原遺跡予報－山形内陸の無土器文化（第２報）, 東北史学会春季大会プログラム研究発表要旨
加藤稔 ,1958b, 日向の尖頭器と早期縄文土器 , 山形考古 5
加藤稔 ,1958c, 庄内越中山無土器遺跡調査 , 山形考古 5
加藤稔 ,1959a, 庄内・越中山Ａ地点の石器群 , 考古学手帖 7
加藤稔 ,1959b, 二つの旧石器－尖頭器と石刃－ , 山形第四紀研究会連絡紙 1
加藤稔 ,1959c, 山形県東置賜郡尼子第Ⅱ岩陰 , 山形考古れんらくし 1
加藤稔 ,1960a, 小松野巡検メモ , 山形第四紀研究会連絡紙 4
加藤稔 ,1960b, 山形県西村山郡小松野遺跡（予報）, 東北史学会春季大会プログラム研究発表要旨
加藤稔 ,1960c, 山形県小国町発見の杉久保形ナイフ , 北日本史学会報告要旨
加藤稔 ,1960d, 最上川中流部に探る日本文化の源流（上）, 羽陽文化 47
加藤稔 ,1960e, 最上川中流部に探る日本文化の源流（下）, 羽陽文化 48
加藤稔 ,1961, 東北の無土器文化研究のために－ナイフ形石器を中心として－ , 秋田考古学　第 17 号
加藤稔 ,1962a, 山形県小国町横道遺跡調査ノート , 山形第四紀研究会連絡紙 6
加藤稔 ,1962b, 山形県寒河江市金谷原遺跡 , 日本考古学協会第 28 回総会研究発表要旨
加藤稔 ,1963a, 山形県平林の石器文化 , 考古学集刊 2-1
加藤稔 ,1963b, 東北日本のナイフ形石器 , 東北史学会春季大会プログラム研究発表要旨
加藤稔 ,1963c, 彫刻刀考 , 東北史学会秋期大会プログラム研究発表要旨
加藤稔 ,1964a, 山形県西村山郡小松野遺跡 , 日本考古学年報 12
加藤稔 ,1964b, 山形県東田川郡越中山遺跡（Ａ地点）, 日本考古学年報 12
加藤稔 ,1964c, 東山型ナイフ形の編年－新庄盆地東縁部の先縄文遺跡第２報 , 日本考古学協会昭和 39 年度大会研究発表要旨
加藤稔 ,1964d, 山屋・東山遺跡 - 山形県新庄盆地東縁の先縄文時代遺跡予報－　新庄市教育委員会報告書 1
加藤稔 ,1964e, 東北地方の細石器文化 , 昭和 39 年度東北史学会・岩手史学会合同大会研究発表要旨
加藤稔 ,1965a, 東北地方のナイフ形石器文化 , 歴史教育 13-3
加藤稔 ,1965b, 東北地方の先土器時代 , 日本の考古学Ⅰ
加藤稔 ,1966a, 山形県寒河江市金谷原遺跡 , 日本考古学年報 14
加藤稔 ,1966b, 山形県西置賜郡平林遺跡 , 日本考古学年報 14
加藤稔 ,1966c, 山形県東置賜郡火箱岩洞穴 , 日本考古学年報 14
加藤稔 ,1966d, 山形県東置賜郡一ノ沢岩陰 , 日本考古学年報 14
加藤稔 ,1967a, 山形県新庄市新堤発見のローム層中の住居構造 , 日本考古学協会総会研究発表要旨
加藤稔 ,1967b, 山形県新庄市山屋遺跡 , 日本考古学年報 15
加藤稔 ,1967c, 山形県西置賜郡東山遺跡 , 日本考古学年報 15
加藤稔 ,1967d, 山形県日向洞穴における縄文時代初頭の文化 , 山形県の考古と歴史　柏倉亮吉教授還暦記念論文集
加藤稔 ,1968, 山形県中津川上屋地遺跡の調査 , 日本考古学協会大会研究発表要旨
加藤稔 ,1969a, 二　旧石器時代 , 山形県史資料編 11　考古資料
加藤稔 ,1969b, 三　縄文時代（Ⅰ）－草創期・早期 , 山形県史資料編 11　考古資料
加藤稔 ,1969c, 東北地方の旧石器文化（前編）, 山形県立中央高等学校研究紀要
加藤稔 ,1970, 山形県新庄市新堤遺跡 , 日本考古学年報 19
加藤稔 ,1970, 山形県角二山発見の細石刃文化 , 日本考古学協会第 37 回総会研究発表要旨
加藤稔編 ,1972, 上屋地遺跡－山形県飯豊町上屋地遺跡Ａ地点第１次発掘調査報告書－山形県立博物館
加藤稔 ,1972a, 越中山Ｓ遺跡の細石刃発掘 , 庄内考古学 11
加藤稔 ,1972b, 山形県東田川郡越中山（Ａ'地点）, 日本考古学年報 20
加藤稔 ,1972c, 山形県東田川郡朝日村越中山Ｓ遺跡出土の細石器 , 山形考古 2-1
加藤稔 ,1973a, ある研究史－最上川・荒川流域における後期旧石器文化研究の諸問題 , 山形考古 2-2
加藤稔 ,1973b, 東北地方の旧石器文化（後編）, 山形中央高等学校研究紀要 3
加藤稔 ,1975a, 山形県越中山遺跡Ａ'地点 , 日本考古学年報 26
加藤稔 ,1975b, 山形県湯ノ花遺跡 , 日本考古学年報 26
加藤稔 ,1975c, 山形県上屋地遺跡Ａ地点 , 日本考古学年報 26
加藤稔 ,1975d, 日本における旧石器の認識（１）, 羽陽文化 102
加藤稔 ,1975e, 越中山遺跡 , 日本の旧石器文化２　遺跡と遺物（上）
加藤稔 ,1976a, 日本における旧石器の認識（２）, 羽陽文化 103
加藤稔 ,1976a, 古代東北文化の源流　新人物往来社
加藤稔 ,1976b, 日本における旧石器の認識（３）, 羽陽文化 104
加藤稔 ,1976b, 山形県越中山遺跡Ａ'地点 , 日本考古学年報 27
加藤稔 ,1976c, 東北日本における中石器文化に関する覚え書き－最近の最上川・荒川流域の調査から－ , 東北考古学の諸問題
加藤稔 ,1977,『源流』と『シンポジウム』－寒河江市高瀬山・花買場の石器をめぐって , 山形県地域史研究 4
加藤稔 ,1978, 縄文文化の基盤と伝統 , 地方文化の日本史１　光は西から
加藤稔 ,1978, 越中山調査の 20 年 , 越中山かわら版３号
加藤稔 ,1979, 山形県弓張平Ｂ遺跡の有舌尖頭器とナイフ形石器 , 日本考古学協会総会研究発表要旨
加藤稔 ,1980, 山形県弓張平Ｂ遺跡 , 日本考古学年報 31
加藤稔 ,1981a, 東北地方の前期旧石器時代研究抄史 , 月刊考古学ジャーナル 206
加藤稔 ,1981b, 東北地方の旧・中石器時代研究のあゆみ , 旧石器時代の東北
加藤稔 ,1981c, 東北各県の旧石器時代研究の歴史と現状（４）山形県 , 旧石器時代の東北
加藤稔 ,1982, 山形の黎明 , 山形県史第１巻　原始・古代・中世編
加藤稔 ,1983, 山形の細石刃石核について , 越中山かわら版６号
加藤稔 ,1983a, 山形県越中山遺跡群－東北地方の石器群の編年－ , 探訪　先土器の遺跡
加藤稔 ,1983b, 山形県金谷原遺跡－東北地方の刃器技法－ , 探訪　先土器の遺跡
加藤稔 ,1983c, 山形県横道遺跡－東北地方のナイフ形石器文化－ , 探訪　先土器の遺跡
加藤稔 ,1983d, 山形県平林遺跡－槍先形尖頭器をめぐる問題－ , 探訪　先土器の遺跡
加藤稔 ,1983e, 山形県角二山遺跡－東北地方の細石器文化－ , 探訪　先土器の遺跡
加藤稔 ,1983f, 山形県弓張平遺跡－有茎尖頭器をめぐる問題－ , 探訪　先土器の遺跡
加藤稔 ,1984, 山形県越中山Ｓ遺跡の周辺 , 東北史学会大会研究発表要旨
加藤稔 ,1986, 関東・東北地方の有舌尖頭器 , 月刊考古学ジャーナル 258
加藤稔 ,1988, 明石・岩宿・大隅以前－日本の旧石器存否論・前史－ , 山形県立博物館研究報告　第９号
加藤稔 ,1989,14 Ｃ年代からみた最上川流域の先史・原史学的編年 , 山形県立博物館研究報告　第 10 号
加藤稔 ,1990a, 山形県の細石刃核 , 第３回東北日本の旧石器文化を語る会予稿集
加藤稔 ,1990b, 東北日本の細石刃核－「湧別技法＝角二山」以前の諸型式について－ , 伊東信雄先生追悼考古学古代史論攷
加藤稔 ,1991a, 西村山地域に探る日本文化の源流 , 西村山地域史の研究　第９号
加藤稔 ,1991b, 東北日本の細石刃文化の展開 , 山形県立博物館研究報告　第 11 号
加藤稔 ,1992, 東北日本の旧石器文化雄山閣
加藤稔 ,1993, 摩耶山地の考古学的遺跡について , 摩耶山　総合学術的調査
加藤稔 ,2006, 東北日本のナイフ形石器の研究史 , 東北日本の石刃石器群
加藤稔・会田容弘 ,1995, 山形県小国町平林遺跡の研究 , 東北芸術工芸大学紀要２
加藤稔・会田容弘 ,1998, 山形県小国町横道遺跡の研究 , 東北芸術工芸大学紀要５
加藤稔・会田容弘 ,2008, 接合資料を用いた石器製作技術と人間の動作復元の試み－越中山遺跡Ｋ地点接合資料の分析を通して－ , 考古・民族・歴史学論集
加藤稔・安彦政信 ,1970, 山形県寒河江市明神山遺跡の旧石器遺跡 , さあべい３
加藤稔・安彦政信 ,1973, 山形県明神山遺跡－第１次発掘調査の概要－ , 石器時代 10
加藤稔・石井浩幸 ,1993, 山形県越中山遺跡Ｓ' 地点の調査予報 , 山形考古 5-1
加藤稔・犬飼安太郎 ,1960, Preliminary Report on Site of Ecchu-yama in Shonai Aria,Yamagata pref., 山形考古 7
加藤稔・犬飼安太郎 ,1961, 山形県庄内・越中山遺跡のポイント・インダストリー , 東北考古学第２輯
加藤稔・宇野修平・長沢正機・荒木利見 ,1975, 月山西麓の旧石器文化 , 出羽三山・葉山　総合学術調査
加藤稔・小林幸雄 ,1958, 寒河江市金谷原のブレイド , 山形考古 4
加藤稔・小林幸雄 ,1959, 山形県寒河江市金谷原の石器群 , 歴史 19
加藤稔・酒井忠一 ,1970, 山形県東田川郡高寺遺跡 , 日本考古学年報 19
加藤稔・酒井忠一・宇野修平・佐藤禎宏・長沢正機・海野丈芳 ,1982, 最上川・荒川流域の細石刃文化 , 最上川　総合学術調査報告書
加藤稔・佐々木洋治 ,1962, 山形県一ノ沢岩陰遺跡 , 上代文化　31/32 合併号
加藤稔・佐々木洋治 ,1978, 山形県小国町東山発見の旧石器群 , 山形考古 2-3
加藤稔・佐藤禎宏 ,1963, 山形県横道遺跡略報 , 石器時代 6
加藤稔・佐藤禎宏・小向裕明・中山芳昭 ,1975, 越中山遺跡Ａ'地点第２次調査略報　朝日村教育委員会
加藤稔・渋谷孝雄 ,1982, 第１章　旧・中石器時代 , 村山市史　別巻１　原始古代編
加藤稔・渋谷孝雄・石井浩幸 ,1994, 山形県金谷原遺跡の調査 , 第８回東北日本の旧石器文化を語る会予稿集
加藤稔・下平昌 ,1957, 尼子岩陰のブレイドについて , 山形考古 3
加藤稔・菅原国夫 ,1968, 山形県尼子岩陰遺跡群 , 洞穴遺跡調査会報 5
加藤稔・鈴木和夫 ,1976, 越中山Ｋ遺跡の接合資料 , 考古学研究 22-4
加藤稔・鈴木雅宏・米地文夫 ,1971, 尾花沢・角二山遺跡の発掘とそのテフラ研究上の意義 , 第四紀 16
加藤稔・米地文夫・渋谷孝雄 ,1973, 山形県岩井沢遺跡の研究－小国盆地の旧石器時代－ 小国町教育委員会
加藤稔編 ,1973, 越中山遺跡の研究・序説　朝日村教育委員会
加藤稔編 ,1978, 弓張平遺跡　第１, ２次発掘調査報告書　山形県埋蔵文化財調査報告書第 15 集
加藤稔編 ,1979, 弓張平遺跡　第３, ４次発掘調査報告書 , 弓張平遺跡　第３, ４次発掘調査報告書　山形県埋蔵文化財調査報告書第 21 集
鹿又喜隆 ,2004, 大石田町歴史民俗資料館所蔵の角二山細石刃石器群の研究 , 山形考古 7-4
鹿又喜隆 ,2006, 東北日本における石刃石器群の機能論 , 東北日本の石刃石器群
鹿又喜隆 ,2007, 東北地方における土器出現期の様相 , 第２回年代と日本文化研究シンポジウム予稿集
鹿又喜隆 ,2008, 大石田町歴史民俗資料館所蔵の角二山細石刃石器群の研究（その２）, 山形考古 8-4
菊池重則 ,1983, お仲間林遺跡採集の石刃と尖頭器 , 越中山かわら版６号
黒坂雅人 ,1995, お仲間林遺跡発掘調査報告書　山形県埋蔵文化財調査報告書第 20 集
黒坂雅人・会田容弘 ,2009, 石刃石器群－頁岩製石刃石器群の石器製作に見られる動作連鎖 , 日本考古学協会 2009 年度大会研究発表要旨
黒坂雅人・氏家信行 ,1994, 山形県お仲間林遺跡の調査 , 第８回東北日本の旧石器文化を語る会予稿集
黒田富善 ,1985, 高瀬山Ｋ・Ｌ遺跡発掘調査報告書　山形県寒河江市文化財調査報告書第５集
剣持みどり ,1979, 角二山細石刃石器群の構造 , 山形考古 3-2
國學院大學考古学資料館河井山遺跡群学術調査団 ,1990, 河井山遺跡群第１号墳学術調査報告 , 國學院大學考古学資料館紀要　第６輯
國學院大學考古学資料館河井山遺跡群学術調査団 ,1991, 河井山遺跡群学術調査報告 , 國學院大學考古学資料館紀要　第７輯
國學院大學考古学資料館河井山遺跡群学術調査団 ,1993, 河井山遺跡群学術調査報告 , 國學院大學考古学資料館紀要　第９輯
國學院大學文学部考古学研究室 ,1985, 北堂Ｃ遺跡・明神堂遺跡 , 北堂Ｃ遺跡・明神堂遺跡　國學院大学文学部考古学実習報告第 11 集
齋藤健 ,2006, 山形県太郎水野２遺跡について , 月刊考古学ジャーナル 543
齋藤健・渋谷孝雄 ,2004, 山形県太郎水野２遺跡 , 第 18 回東北日本の旧石器文化を語る会予稿集
斎藤健・渋谷孝雄 ,2008, 太郎水野２遺跡 , 地版台遺跡・下中田遺跡・太郎水野１遺跡・太郎水野２遺跡発掘調査報告書
齊藤主税・須賀井明子・石井浩幸 ,2005, 高瀬山Ⅰ期（１～４次発掘調査報告書）
齊藤主税・水戸部秀樹 ,2002, 高瀬山遺跡（Ⅰ期）, 第 16 回東北日本の旧石器文化を語る会予稿集
酒井英一 ,1991, 第２編　原始の羽黒　第１章　氷河期の旧石器文化 , 羽黒町史　上巻
酒井忠一・加藤稔・宇野修平・渋谷孝雄 ,1974, 越中山遺跡Ａ'地点第１次調査略報　朝日村教育委員会
寒河江工業高等学校 ,1968, 人工のはじまりの研究１　西村山地区先縄文石器を中心として　山形県立寒河江高等学校生徒会誌４
寒河江工業高等学校 ,1968, 人工のはじまりの研究２　西村山地区先縄文遺跡考察の展開と石核　山形県立寒河江高等学校生徒会誌５
寒河江工業高等学校 ,1969, 人工のはじまりの研究３　西村山地区先縄文文化の様相　山形県立寒河江高等学校生徒会誌６
寒河江工業高等学校 ,1970, 人工のはじまりの研究４　寒河江市富山遺跡の発掘と旧石器の追究　山形県立寒河江高等学校生徒会誌７
寒河江工業高等学校 ,1971, 人工のはじまりの研究５　旧石器の探求と大江町大山遺跡の発見　山形県立寒河江高等学校生徒会誌８
寒河江工業高等学校 ,1972, 人工のはじまりの研究６　十郎畑及び白水平遺跡の発見　山形県立寒河江高等学校生徒会誌９
寒河江工業高等学校 ,1973, 人工のはじまりの研究７　堂屋敷（西平・小海味）遺跡の発見　山形県立寒河江高等学校生徒会誌 10

佐川正敏 ,2006a, 第Ⅲ章　大温暖化の始まり－日向洞窟のころ－２　大きく変わる石器文化 , 旧石器から日向へ－大きく変わった環境と文化－
佐川正敏 ,2006b, 第Ⅲ章　公開講演要旨「日向洞窟が語る環境と文化の大激変」, 旧石器から日向へ－大きく変わった環境と文化－
佐川正敏・鈴木雅 ,2006, 解説 4 土器と弓矢の出現と普及 , 旧石器から日向へ－大きく変わった環境と文化－
佐川正敏・鈴木雅 ,2008, 山形県日向洞窟遺跡－隆起線文土器段階の石器群と石斧の検討－ , 第 22 回東北日本の旧石器文化を語る会予稿集
佐川正敏・鈴木雅・井田秀和 ,2006, 山形県東置賜郡日向洞窟遺跡西地区出土石器群の研究
佐久間光平 ,2006, 東北地方における北方系細石刃石器群の波及と展開 , 宮城考古学８
佐久間光平 ,2007, 東北日本の「ホロカ技法」細石刃石器群の実相 , 考古学論叢
桜井美枝 ,1991, 北方系細石刃文化の南下 , 月刊考古学ジャーナル 341
桜井美枝 ,1992, 細石刃石器群の技術構造 , 東北文化論のための先史学歴史学論集
佐々木洋治 ,1971, 高畠町史別巻　考古資料編 , 高畠町
佐々木洋治 ,1973, 山形県における縄文草創期文化の研究Ⅰ , 山形県立博物館研究紀要１
佐々木洋治 ,1975, 山形県における縄文草創期文化の研究Ⅱ , 山形県立博物館研究紀要３
佐々木洋治 ,1978, 山形県高畠町大立洞窟第３次調査概報　山形県立博物館
佐藤鎮雄 ,2006a, プロローグ　氷河期の山形 , 旧石器から日向へ－大きく変わった環境と文化－
佐藤鎮雄 ,2006b, 第Ⅰ章 やまがたの最古の文化を求めて , 旧石器から日向へ－大きく変わった環境と文化－
佐藤鎮雄 ,2006c, 第Ⅱ章 最寒冷期のやまがた 1 寒冷期の環境 , 旧石器から日向へ－大きく変わった環境と文化－
佐藤鎮雄 ,2006d, 第Ⅲ章 大温暖化の始まり－日向洞窟のころ－ 1 後氷期初頭の環境 , 旧石器から日向へ－大きく変わった環境と文化－
佐藤鎮雄 ,2006e, エピローグ 大谷地を囲む遺跡群 1 大谷地の地形と成因 , 旧石器から日向へ－大きく変わった環境と文化－
佐藤鎮雄 ,2006f, エピローグ 大谷地を囲む遺跡群 3 湖畔の狩り場 , 旧石器から日向へ－大きく変わった環境と文化－
佐藤鎮雄・佐藤庄一 ,1987, 南陽市史　考古資料編　南陽市史編さん委員会
佐藤鎮雄・佐藤正俊 ,1977, 分布調査報告書（３）－新庄福田工業団地関係遺跡－　山形県埋蔵文化財調査報告書第 11 集
佐藤鎮雄・保角里志 ,1979, 稲荷森古墳　昭和 53 年度調査概報　山形県立博物館
佐藤庄一 ,1977, 分布調査報告書（５）－弓張平公園関係遺跡－　山形県埋蔵文化財調査報告書第 13 集
佐藤正四郎 ,1984, 第１編　原始時代の長井 , 長井市史　第１巻
佐藤達夫 ,1970, ナイフ形石器の編年的一考察 , 東京国立博物館研究紀要５
佐藤正俊・大類誠 ,1980, 月山沢遺跡発掘調査報告書　山形県埋蔵文化財調査報告書第 29 集
佐藤正俊・佐藤義信 ,1980, 弓張平Ｂ遺跡第５次発掘調査報告書　山形県埋蔵文化財調査報告書第 28 集
佐藤禎宏 ,1961, 山形県西置賜郡小国町横道遺跡 , 山形考古８
佐藤禎宏 ,1966, 月の原Ｂ地点の先土器文化 , 庄内考古学３
佐藤禎宏 ,1967a, 金俣遺跡Ｆ地点のナイフ形石器 , 庄内考古学５
佐藤禎宏 ,1967b, 庄内平野周縁部における先土器文化 , 山形県の考古と歴史　柏倉亮吉教授還暦記念論文集
佐藤禎宏 ,1968, ナイフ形石器の動向 , 山大史学創刊号
佐藤禎宏 ,1968, 山形県出土の彫器について（１）, 庄内考古学７
佐藤禎宏 ,1982, 宮山坂Ｆ遺跡出土の細石器 , 山形考古 3-3
佐藤嘉広 ,1983, 金谷原遺跡の細石刃核 , 越中山かわら版６号
佐藤禎宏 ,1991, 第１章　氷河期の旧石器文化 , 羽黒町史　上巻
佐藤禎宏 ,1995, 最古の狩人 , 図説 八幡町史
佐藤禎宏 ,1998, 八幡町八森遺跡桑園地区出土の旧石器略報 , 山形考古 6-2
佐藤禎宏 ,1999, 山形県八幡町八森遺跡桑園地区の調査 , 第 12 回東北日本の旧石器文化を語る会予稿集
佐藤禎宏 ,2000, 第二篇　原始の立川 , 立川町史
佐藤禎宏 ,2004, 第１章　旧石器時代の狩人 , 平田町史上巻
佐藤禎宏 ,2008, 第一編　原始古代の遊佐 , 遊佐町史上巻
佐藤禎宏・大川貴弘 ,2002, 八森遺跡第 22 次調査 , 第 16 回東北日本の旧石器文化を語る会予稿集
佐藤禎宏・大川貴弘 ,2003, 八森遺跡－先史編・先史図録編－　八幡町教育委員会
澤田敦 ,2006, 東北日本石刃石器群におけるナイフ形石器の検討 , 東北日本の石刃石器群
渋谷孝雄 ,1973, 山形県河島山の旧石器 , さあべい 2-1
渋谷孝雄 ,1976, 金谷原遺跡の石刃技法の分析 , 山形考古 2-4
渋谷孝雄 ,1977, 最近の山形県の考古学会の動向　旧石器時代 , さあべい 2-4
渋谷孝雄 ,1981, 東興野Ｂ遺跡発掘調査報告書　山形県埋蔵文化財調査報告書第 44 集
渋谷孝雄 ,1992, 東北地方における石刃技法出現期の石器群について , 東北文化論のための先史学歴史学論集
渋谷孝雄 ,2002, 土器の出現と展開 , 第４回特別展図録　やまがたの縄文土器（山形県立うきたむ風土記の丘考古資料館）
渋谷孝雄 ,2003, 山形県金谷原遺跡・お仲間林遺跡の石刃製作 , 月刊考古学ジャーナル 504
渋谷孝雄 ,2005, 書評「八森遺跡－先史編・先史図録編－」, 財団法人山形県埋蔵文化財センター研究紀要第３号
渋谷孝雄 ,2006a, 第Ⅱ章 最寒冷期のやまがた 2 ナイフ形石器を使う人々 , 旧石器から日向へ－大きく変わった環境と文化－
渋谷孝雄 ,2006b, 解説　1　山形県の旧石器時代研究 , 旧石器から日向へ－大きく変わった環境と文化－
渋谷孝雄 ,2006c, 展示遺跡解説 ,
渋谷孝雄 ,2009a, 趣旨説明　山形の旧石器 , 日本考古学協会 2009 年度大会研究発表要旨
渋谷孝雄 ,2009b, 山形の旧石器 , 日本考古学協会 2009 年度山形大会研究発表資料集
渋谷孝雄・阿部惣一郎 ,1990, 山形県真木遺跡の円盤形石核 , 第３回東北日本の旧石器文化を語る会予稿集
渋谷孝雄・大川貴弘 ,2000, 山形県懐ノ内Ｆ遺跡の発掘調査 , 第 14 回東北日本の旧石器文化を語る会予稿集
渋谷孝雄編 ,1982, 分布調査報告書（９）　山形県埋蔵文化財調査報告書第 61 集
渋谷孝雄編 ,1992, 分布調査報告書（20）　山形県埋蔵文化財調査報告書第 182 集
渋谷孝雄編 ,2000, 分布調査報告書（26）　山形県埋蔵文化財調査報告書第 200 集
下平昌 ,1958, 日向遺跡下層の石器群について , 山形考古５
下平昌 ,1960, 東田川郡朝日村越中山Ａ地点の石器群 , 山形考古７
菅井進 ,1947, 粗石器に関して , 縄紋第３輯
菅井進 ,1962a, 山形県における無土器文化の考察（上）, 羽陽文化 55
菅井進 ,1962b, 山形県における無土器文化の考察（下）, 羽陽文化 56
菅井進 ,1963, 山形県大隅の石器文化 , 考古学雑誌 34-2
鈴木隆 ,1998, 月山沢Ｊ遺跡出土石器群の分析 , 山形考古 6-2
鈴木隆・小野章太郎 ,2009a, 越中山Ａ遺跡における石刃・尖頭器石器群－接合資料に見る剝片剝離行為の組織化構造－ , 日本考古学協会 2009 年度大会研究発表要旨
鈴木隆・小野章太郎 ,2009b, 越中山Ａ遺跡における石刃・尖頭器石器群－接合資料に見る剝片剝離行為の組織化構造－ , 日本考古学協会 2009 年度山形大会研究発表資料集
鈴木雅・佐川正敏・大場正善 ,2005, 山形県日向洞窟遺跡西地区出土縄文時代草創期石器群の再検討（１）, 日本旧石器学会第３回講演・研究発表シンポジウム予稿集
鈴木良仁 ,1998, 富山遺跡発掘調査報告書　山形県埋蔵文化財センター調査報告書第 51 集
鈴木良仁・須賀井明子 ,1995, 山形県富山遺跡の調査 , 第９回東北日本の旧石器文化を語る会予稿集
須藤隆司 ,2007, 日本後期旧石器時代の狩猟用石器－形態的範疇と形式的意義－ , 旧石器研究３
須藤隆司 ,2009, 細石刃技術－環日本海技術と地域技術の構造と組織－ , 旧石器研究５
須藤隆・会田容弘 ,1987, 上ミ野Ａ遺跡の発掘調査 , 第１回東北日本の旧石器文化を語る会予稿集
須藤隆・会田容弘・羽石智治 ,2004, 最上川流域の後期旧石器文化の研究１　上ミ野Ａ遺跡　第１・２次発掘調査報告書 東北大学大学院文学研究科考古学研究室
須藤隆・阿子島香・会田容弘 ,1991, 山形県新庄市上ミ野Ａ遺跡第２次発掘調査 , 第５回東北日本の旧石器文化を語る会予稿集
高橋郁夫 ,1978, 山形県における東山型ナイフ形石器の研究 , 山形考古 2-3
竹岡俊樹 ,1998, 付編Ⅰ富山遺跡Ⅱ３Ｇ層出土の石器文化 , 富山遺跡発掘調査報告書　山形県埋蔵文化財センター調査報告書第 51 集
堤隆 ,2008, 東日本における削片系細石刃石器群の〈伝播〉と構造変動 , 伝播を廻る構造変動－国府石器群と細石刃石器群－
直良信夫 ,1957, 尼子の古代遺跡 , 山形考古２
直良信夫 ,1958, 日向洞窟発掘自然遺物 , 山形考古５
長井市教育委員会 ,1983, 西山山麓広域営農団地造成・農道整備事業関係遺跡分布調査報告書
長沢正機 ,1968, 庄内・越中山遺跡の新様相 , 東北考古学会昭和 43 年度（第６回）総会研究発表要旨
長沢正機 ,1971, 石刃技法における剝片剝離過程の考察 , 山形史学研究７
長沢正機 ,1977, 南野遺跡発掘調査報告書　新庄市教育委員会報告４
長沢正機 ,1978, 真室川町小林遺跡の旧石器群 , 山形考古 2-3
長沢正機 ,1979, 新庄盆地における旧石器文化－最上の考古　その１－ , 最上地域史２
長沢正機 ,1980a, 越中山二題 , 越中山かわら版４号
長沢正機 ,1980b, 山屋Ａ遺跡発掘調査報告書　新庄市教育委員会報告書　5
長沢正機 ,1982, 新庄盆地の旧石器文化について , 山形県地域史研究７号
長沢正機 ,1988, 第２章　原始古代 , 金山町史
長沢正機 ,1989, 第２章　原始古代の新庄 , 新庄市史　第１巻
長沢正機 ,1997, 第２章　石器時代の郷土 , 真室川町史
長沢正機・鈴木雅宏 ,1982, 乱馬堂遺跡発掘調査報告書　新庄市教育委員会報告６
中島正巳 ,1987, 金谷原遺跡採集の細石刃石器群 , 越中山かわら版７号
錦三郎 ,1967, 赤湯町史　赤湯町史編さん委員会
野尻侃 ,1982, 八森遺跡第６次発掘調査報告書　山形県埋蔵文化財調査報告書第 54 集
橋本正 ,1975, 3　方法論の問題　石器の機能と技術 , 日本の旧石器文化１　総論
羽石智治 ,2007, 活動痕跡の重複する後期旧石器時代遺跡研究の視点と方法－山形県新庄市上ミ野Ａ遺跡の分析－ , 考古学論叢
比田井民子 ,2006, 日本列島における後期旧石器時代の地域構造
平口哲夫 ,1976, 越中山Ｋと岩戸Ⅰにみる国府系の要素について , 東北考古学の諸問題
藤田淳 ,1992, 金谷原遺跡出土石器群の研究 , 東北文化論のための先史学歴史学論集
藤原妃敏 ,1978, 東北地方における後期旧石器時代石器群の技術基盤－石刃石器群を中心として－ , 考古学論叢　芹沢長介先生還暦記念論文集
藤原妃敏 ,1983, 東北地方における後期旧石器時代石器群の技術基盤 , 考古学論叢Ⅰ
藤原妃敏 ,1985, 入門講座日本の旧石器－第７回－東北（１）, 月刊考古学ジャーナル 257
藤原妃敏 ,1986a, 入門講座日本の旧石器－第８回－東北（２）, 月刊考古学ジャーナル 258
藤原妃敏 ,1986b, 入門講座日本の旧石器－第９回－東北（３）, 月刊考古学ジャーナル 259
藤原妃敏 ,1992, 2　洪積世の狩人たち , 新版古代の日本９　東北・北海道
藤原妃敏・柳田俊雄 ,1991, 北海道・東北地方の様相－東北地方を中心に－ , 石器文化研究３
本間奎児 ,1964, 安沢遺跡の旧石器資料 , 村山考古６
松沢亜生 ,1992, 石刃技法における前処理，稜線づくり及び第１石刃について－コルビアック石刃技法－砂川型刃器技法－金谷原石刃技法をつなぐもの , 東北文化論のための先史学歴史学論集
水戸弘美 ,1994, 第４章　栗山遺跡　第Ⅴ章　柳沢Ａ遺跡 , 仲台遺跡　栗山遺跡　柳沢Ａ遺跡発掘調査報告書　山形県埋蔵文化財センター調査報告書第６集
村上昇・岩瀬彬・橋詰潤・納屋内高史・松井章 ,2006, 山形県立うきたむ風土記の丘考古資料館蔵の火箱岩洞穴出土資料（上）, 山形考古 8-2
村上昇・岩瀬彬・橋詰潤・納屋内高史・松井章 ,2007, 山形県立うきたむ風土記の丘考古資料館蔵の火箱岩洞穴出土資料（下）, 山形考古 8-3
村越純子 ,2005, 真室道遺跡出土の槍先形尖頭器について , 山形考古 8-1
村田弘之・芝康次郎・阿子島香・柳田俊雄 ,2008, 山形県真室川町丸森１遺跡第１次発掘調査 , 第 22 回東北日本の旧石器文化を語る会予稿集
最上川団体研究グループ ,1965, 尾花沢浮石層に関する２・３の問題点 , 第四紀 6
森先一貴 ,2004, 杉久保型尖頭形石器の成立とその背景－東北日本日本海側石器群の批判的再検討－ , 考古学Ⅱ
森先一貴 ,2007, コラム⑧八森遺跡 , ゼミナール旧石器考古学
森先一貴 ,2008, 東北日本・日本海側における国府系石器群の形成過程 , 伝播を廻る構造変動－国府石器群と細石刃石器群－
柳田俊雄 ,2006, 東北地方の地域編年 , 旧石器時代の地域編年的研究
柳田俊雄・須藤隆・阿子島香 ,2000, 山形県新庄市上ミ野Ａ遺跡の第３次調査 , 第 14 回東北日本の旧石器文化を語る会予稿集
梁瀬裕一 ,1985, 乱馬堂遺跡におけるエンド・スクレイパーの属性分析 , 考古学研究 31-4
山形理・米地文夫 ,1958, 高畠町日向遺跡トレンチの表層地質 , 山形考古５
山形県教育委員会 ,1978, 山形県遺跡地図
山形県立小国高等学校 ,1973, 古里の研究－旧石器遺跡の追究－　山形県立小国高等学校
山形県立小国高等学校 ,1974, 古里の研究－旧石器遺跡の追究その２－　山形県立小国高等学校
山口博之 ,1989, 山形市山寺発見の旧石器 , 山形考古 4-3
山口博之 ,2003, 小平２・３遺跡発掘調査報告書 , 小平２・３遺跡発掘調査報告書 山形県埋蔵文化財センター調査報告書第 128 集
山田しょう ,2008, 太郎水野２遺跡の石器の使用痕と表面状態の分析 , 地坂台遺跡・下中田遺跡・太郎水野１遺跡・太郎水野２遺跡発掘調査報告書
山中一郎 ,2009, 細石刃石器群－角二山遺跡と越中山Ｓ遺跡－ , 日本考古学協会 2009 年度大会研究発表要旨
山内清男 ,1960, 縄文土器文化の始まる頃 , 上代文化 30
山内清男 ,1968, 矢柄研磨器について , 日本の民族と南方文化
山内清男・佐藤達夫 ,1962, 縄文土器の古さ , 科学読売 14-13
吉川耕太郎 ,2007, 石器原料の獲得・消費と移動領域の編成－後期旧石器時代前半期における珪質頁岩地帯からの－試論－ , 旧石器研究３
米倉薫 ,1999, 旧石器時代における石材選択－特に玉髄製石器と頁岩製石器の出土傾向と堅さの検討を通して－ , 山形考古 6-3
米倉薫・阿部祥人編 ,2002, 山形県西村山郡西川町上野Ａ遺跡発掘調査報告書－尖頭器製作址の研究－　慶應義塾大学民族学考古学研究室報告 13
米地文夫・加藤稔 ,1969, 山形県中津川・上屋地の前期旧石器時代遺跡とその周辺の地形 , 東北地理 21-3
鷲野憲成 ,1982, 山形県内発見の考古学的遺物について , 山形考古 3-3
渡辺丈彦 ,1995, お仲間林遺跡の出土の原石について , お仲間林遺跡発掘調査報告書　山形県埋蔵文化財調査報告書第 20 集
渡辺丈彦 ,1996, 東北地方頁岩産地帯における石器石材の利用－山形県お仲間林遺跡と南野遺跡の比較検討から－ , 史学　第 66 巻１号
渡辺丈彦 ,1998, 「原産地遺跡」から出土する「原石」資料の性格について－お仲間林遺跡出土の硬質頁岩の再検討から－ , 山形考古 6-2
渡辺正機 ,1966a, 山形県における先土器文化研究の動向－刃器技法を中心にして－ , 庄内考古学２
渡辺正機 ,1966b, 山形県における先土器文化研究の動向－刃器技法を中心にして（Ⅱ）－ , 庄内考古学４
渡辺正機 ,1967, 庄内越中山遺跡の新資料 , 庄内考古学６
渡辺正機 ,1968, 新庄市山屋遺跡の円形小形掻器 , 庄内考古学８

| ID | 遺跡名 | 所在地 | 緯度 | 経度 | 標高 | ナイフ形石器 | 台形石器 | 斧形石器 | 剥片尖頭器 | 角錐状石器 | 槍先形尖頭器 | 両面調整石器 | 細石刃・細石核 | 神子柴型石斧 | 有茎尖頭器 | 掻器・削器 | 彫器 | 礫石 | 叩石 | 台石 | 礫器 | 草創期土器 | ブロック | 礫群・配石 | 炭化物集中 | 文献 | 調査歴 |
|---|---|---|---|---|---|---|---|---|---|---|---|---|---|---|---|---|---|---|---|---|---|---|---|---|---|---|
| | **07　福島県** | | | | | | | | | | | | | | | | | | | | | | | | | |
| 070001 | 塩坪遺跡 | 喜多方市高郷町塩坪字車地蔵 | 373626 | 1394427 | 180 | ○ | | | | | | | | | | ○ | ○ | | ○ | | | | ○ | ○ | | 福島県教委 1983 | 発掘 |
| 070002 | 笹山原A遺跡 | 会津若松市湊町大字赤井字笹山原 | 373104 | 1400047 | 530 | ○ | | | | | | | | | | ○ | △ | | ○ | | | | ○ | | | 柳田俊雄 1995 | 発掘 |
| 070003 | 笹山原 No.12 遺跡 第1文化層 | 会津若松市湊町大字赤井字笹山原 | 373104 | 1400047 | 530 | | | | | | | | ○ | | | ○ | | | | | | | ○ | | | 会津若松市教委 2000 | 発掘 |
| 070004 | 笹山原 No.12 遺跡 第2文化層 | 会津若松市湊町大字赤井字笹山原 | 373104 | 1400047 | 530 | ○ | ○ | ○ | | | | | | | | ○ | | | | | | | ○ | | | 会津若松市教委 2001 | 発掘 |
| 070005 | 笹山原 No.10 遺跡 Aブロック | 会津若松市湊町大字赤井字笹山原 | 373105 | 1400057 | 520 | ○ | | | | | | | | | | | △ | | | | | | ○ | | | 会津若松市教委 2002 | 発掘 |
| 070006 | 笹山原 No. 8遺跡 | 会津若松市湊町大字赤井字笹山原 | 373056 | 1400057 | 520 | ○ | ○ | ○ | | | | | | | | ○ | | ○ | | | | | ○ | ○ | | 柳田俊雄 1995 | 発掘 |
| 070007 | 笹山原 No. 7遺跡 | 会津若松市湊町大字赤井字笹山原 | 373053 | 1400057 | 520 | ○ | ○ | | | | | | | | | | | | | | | | ○ | | | 会津若松市教委 1990 | 発掘 |
| 070008 | 笹山原 No.11 遺跡 | 会津若松市湊町大字赤井字笹山原 | 373106 | 1400103 | 520 | △ | | | | | | | | | | ○ | | | | | | ○ | ○ | | | 会津若松市教委他 1997 | 発掘 |
| 070009 | 笹山原 No.16 遺跡 | 会津若松市湊町大字赤井字笹山原 | 373101 | 1400054 | 510 | | ○ | ○ | | | | | | | | | | | | | | | ○ | | | 会田容弘 2004 | 発掘 |
| 070010 | 笹山原 No.27 遺跡 | 会津若松市湊町大字赤井字笹山原 | 373101 | 1400054 | 510 | | | | | | ○ | | ○ | | | ○ | | | | | | | | | | 高原要輔・浅川文雄 2002 | 採集 |
| 070011 | 小石ヶ浜遺跡 | 会津若松市湊町大字赤井字小石ヶ浜 | 373024 | 1400104 | 520 | ○ | | | | | | | ○ | | | ○ | ○ | | | | | | | | | 渡部光一・渡部聖志・星将一ほか 1978 | 採集 |
| 070012 | 山本遺跡 | 西会津町登世島字山本 | 373053 | 1400057 | 160 | ○ | | | | | | | | | | ○ | ○ | | | | | | ○ | | | 柳田俊雄 2005 | 発掘 |
| 070013 | 林口遺跡 | 猪苗代町大字川桁字林口 | 373224 | 1400856 | 560 | | | | | | ○ | | | | | ○ | ○ | | | | | | | | | 長治観光・猪苗代町教委 1996 | 発掘 |
| 070014 | 学壇遺跡 D地区 | 福島市黒岩字学壇 | 374247 | 1402719 | 70 | ○ | | | | | ○ | ○ | ○ | ○ | | ○ | ○ | | | | | | ○ | | | 福島市教委・市振公社・福田組 1995 | 発掘 |
| 070015 | 平林遺跡 | 伊達郡桑折町南半田字平林 | 375146 | 1403057 | 160 | | △ | | | | | | | | | ○ | ○ | | | | | | | | | 福島県教委・道路公 1975 | 発掘 |
| 070016 | 江平遺跡 | 石川郡玉川村大字小高字江平・大隈平ほか | 371213 | 1402424 | 260 | ○ | | ○ | | | | | | | | ○ | | | | | | | ○ | ○ | | 福島県教委・県文振事業団・県土木部2002 | 発掘 |
| 070017 | 谷地前C遺跡 | 白河市東上野出島字谷地前 | 370653 | 1402235 | 300 | ○ | | | | | △ | | △ | | | ○ | △ | | ○ | | | | ○ | | | 福島県教委・県文化C 1980 | 発掘 |
| 070018 | 一里段A遺跡 H5 グリッド | 白河市白坂字一里段 | 370552 | 1401224 | 380 | | | | | | | | ○ | | | | | | | | | | | | | 福島県教委・県文化C 2000 | 発掘 |
| 070019 | 一里段A遺跡 東ブロック | 白河市白坂字一里段 | 370552 | 1401224 | 380 | ○ | | | | | | | | | | ○ | | | ○ | | | | ○ | | | 福島県教委・県文化C 2000 | 発掘 |
| 070020 | 一里段A遺跡 西ブロック | 白河市白坂字一里段 | 370552 | 1401224 | 380 | ○ | ○ | | | | | | | | | ○ | △ | | ○ | | | | ○ | | | 福島県教委・県文化C 2000 | 発掘 |
| 070021 | 弥明遺跡 | 郡山市田村町守山字弥明 | 371932 | 1402413 | 260 | ○ | | | | ○ | | | | | | ○ | | | | | | | ○ | | | 福島県教委・県文化C 1992 | 発掘 |
| 070022 | 成田陣ヶ岡遺跡 | 岩瀬郡鏡石町成田字諏訪町 | 371326 | 1402327 | 270 | ○ | | | | | | | | | | | | | | | | | | | | 烏畑寿夫 1956 | 採集 |
| 070023 | 背戸B遺跡 | 石川郡石川町新屋敷字背戸 | 371007 | 1402426 | 270 | ○ | | | | | ○ | | | | | ○ | ○ | | ○ | | | | ○ | | | 柳田俊雄 1987 | 発掘 |
| 070024 | 乙字ヶ滝遺跡 | 須賀川市前田川字深田 | 371455 | 1402331 | 270 | ○ | ○ | ○ | | | | | | | | | | | | | | | | | | 柳田俊雄 1996 | 発掘 |
| 070025 | 薬師堂遺跡 | 田村市石川町中野字悪戸 | 371050 | 1402446 | 280 | | | | | | | | | | | | | | | | | | | | | 福島県教委・県文化C 1983a | 発掘 |
| 070026 | 上悪戸遺跡 | 田村市石川町中野字中野・堀込 | 371026 | 1402438 | 270 | | ○ | | | | | | | | | | | | | | | | | | | 福島県教委・県文化C 1983b | 発掘 |
| 070027 | 大谷上ノ原遺跡 第1ブロック | 双葉郡楢葉町大字大谷字上ノ原・山根 | 371718 | 1405850 | 70 | ○ | | | | | | | | | | | | | | | | | ○ | | | 福島県教委・県文振団・道路公2001/2002 | 発掘 |
| 070028 | 大谷上ノ原遺跡 第2ブロック | 双葉郡楢葉町大字大谷字上ノ原・山根 | 371718 | 1405850 | 70 | | ○ | ○ | | | | | | | | | | | | | | | ○ | | | 福島県教委・県文振団・道路公2001/2002 | 発掘 |
| 070029 | 大谷上ノ原遺跡 第3ブロック | 双葉郡楢葉町大字大谷字上ノ原・山根 | 371718 | 1405850 | 70 | | | | | | ○ | | | | | | | | | | | | ○ | | | 福島県教委・県文振団・道路公2001/2002 | 発掘 |
| 070030 | 大谷上ノ原遺跡 第4ブロック | 双葉郡楢葉町大字大谷字上ノ原・山根 | 371718 | 1405850 | 70 | ○ | | | | | | | | | | | ○ | | | | | | ○ | | | 福島県教委・県文振団・道路公2001/2002 | 発掘 |
| 070031 | 三貫地遺跡 | 相馬郡新地町駒ヶ嶺字原口 | 375041 | 1405418 | 20 | ○ | | | | | | | | | | ○ | ○ | | | | | | ○ | | | 福島県教委・県文化C 1987 | 発掘 |
| 070032 | 荻原遺跡 | 南相馬市小高区羽倉字荻原 | 373421 | 1405608 | 60 | ○ | | | | | ○ | | | | | | | | | | | | | | | 福島県教委 1995 | 発掘 |
| 070033 | 天神原遺跡 | 双葉郡楢葉町北田字天神原 | 371558 | 1410048 | 40 | | | | | | ○ | | | | | ○ | | | | | | | | | | 楢葉町教委 1982 | 発掘 |
| 070034 | 輪山遺跡 | いわき市岩間町輪山 | 365500 | 1404925 | 50 | | ○ | | | | | | | | | | | | ○ | ○ | | | | | | いわき市教委 1977 | 発掘 |
| 070035 | 屋敷前遺跡 | いわき市好間町北好間字屋敷前・丸田 | 370400 | 1405016 | 30 | | | | | | | | | | | | ○ | | | | | | | | | いわき市教委・道路公・市教文事 1999 | 発掘 |
| 070036 | 須賀蛭A遺跡 | いわき市泉町下川字須賀蛭 | 365522 | 1405053 | 50 | ○ | | | | | ○ | | | | | ○ | | | | | | | | | | いわき市教文事 1991 | 発掘 |
| 070037 | 鍛冶山遺跡 | 会津坂下町字内字鍛冶山 | 373601 | 1394830 | 230 | | | | | | | | | | | | ○ | | | | | | | | | 会津坂下町教委 1987 | 発掘 |
| 070038 | 松ヶ平A遺跡 | 相馬郡飯舘村大倉字松ヶ平 | | | 150 | ○ | | | | | | | | | | | | | | | | | | | | 福島県教委・県文化C 1991 | 発掘 |
| 070039 | 堂平B遺跡 | 石川郡玉川村大字川辺字堂平 | 371156 | 1402518 | 280 | | | | | | | | | ○ | | | | | | | | | | | | 福島県教委・県文化C 1984 | 採集 |
| 070040 | 羽白D遺跡 | 相馬郡飯舘村大倉字羽白 | | | 160 | | | | | | | | | | ○ | | ○ | | | | | | | | | 福島県教委・県文化C 1987 | 発掘 |
| 070041 | 猪久保城 | 田村郡小野町谷津作字和久・猪久保 | 371634 | 1403730 | 470 | | | | | | | | | | ○ | | | | | | | | | | | 福島県教委・県文化C・道路公 1994 | 発掘 |
| 070042 | 達中久保遺跡 | 石川郡石川町赤羽字達中久保 | 370808 | 1402253 | 290 | | | | | | | | | | | | | | | | | ○ | | | | 福島県教委 1986 | 発掘 |
| 070043 | タタラ山遺跡 | いわき市四倉町玉山字北タタラ山ほか | 370739 | 1405651 | 60 | ○ | | | | | | | | | | | | | | | | | | | | 福島県教委・県文化C・道路公 1995 | 発掘 |
| 070044 | 小塙城跡 | 双葉郡楢葉町下小塙字小塙作ほか | 371555 | 1405123 | 45 | ○ | | | | | | | | | | | | ○ | | | | | | ○ | | 福島県教委・県文化C・道路公 2002 | 発掘 |
| 070045 | 高山遺跡 | 白河市字高山 | 370717 | 1401137 | 370 | | | | | | | | | | | | | | | | | ○ | | | | 白河市教委 1981 | 発掘 |
| 070046 | 仙台内前遺跡 | 福島市松川町水原字仙台内前 | 373939 | 1402529 | 220 | | | | | | | ○ | | △ | | ○ | | | | | | ○ | | | | 福島市教委・福島市振興公社 1988 | 発掘 |
| 070047 | 南諏訪原遺跡 | 福島市松川町南諏訪原 | 373922 | 1402752 | 200 | | | | | | | | | | | | | | | | | ○ | | | | 福島市教委・市振興公社・開発公社 1988 | 発掘 |
| 070048 | 段ノ原B遺跡 | 相馬市大字椎木字段ノ原 | 375022 | 1405248 | 65 | | | | | | | | ○ | | | | | | | | | | | | | 福島県教委・県文化C・地振整公団1995 | 発掘 |
| 070049 | 段ノ原A遺跡 | 相馬市大字椎木字段ノ原 | 375022 | 1405158 | 80 | ○ | | | | | | | | | | | | | | | | | | | | 福島県教委・県文化C・地域振公団1996 | 発掘 |
| 070050 | 大坂遺跡 | 相馬郡飯舘村草野字大坂 | 374234 | 1404418 | 460 | | | | | | | | | ○ | | | | | | | | | | | | 飯舘村教委 1984 | 採集 |
| 070051 | 手子塚A遺跡 | 双葉郡双葉町山田字手子塚 | 372538 | 1405657 | 20 | ○ | | | | | | | | | | ○ | | | | | | | | | | 双葉町 1984 | 採集 |
| 070052 | 油王田遺跡 | 二本松市渋川字油王田 | 373707 | 1402826 | 240 | | | | | | ○ | | | | | ○ | | | | | | △ | | | | 建設省福島工事事務所・安達町教 1881 | 発掘 |
| 070053 | 東下遺跡 | 双葉郡広野町折木字東下 | 371150 | 1405815 | 70 | ○ | | | | | ○ | | | | | | | | | | | | | | | 原川虎夫・原川雄二・山内幹夫 1983 | 採集 |
| 070054 | 橋本町A遺跡 | 南相馬原町区橋本町 | 373802 | 1405746 | 30 | | | | | | ○ | | | | | ○ | ○ | | | | | | | | | 竹島國基 1966 | 採集 |
| 070055 | 滝ノ原遺跡 | 南相馬市原町区馬場字滝ノ原 | 373658 | 1405518 | 80 | | | | | | | | | | | | | | | | | | | | | 竹島國基 1966 | 採集 |
| 070056 | 石倉遺跡 | 南相馬市原町区馬場石倉 | 373558 | 1405453 | 90 | | | | | | | | | | | | ○ | | | | | | | | | 竹島國基 1966 | 採集 |
| 070057 | 高見町遺跡 | 南相馬市原町区高見町一丁目 | 373826 | 1405917 | 10 | | | | | | | | | | | | | | | | | | | | | 竹島國基 1966 | 採集 |
| 070058 | 上ノ原遺跡 | 双葉郡浪江町北上ノ原 | 372926 | 1405804 | 40 | ○ | | | | | | | | | | | ○ | | | | | | | | | 竹島國基 1966 | 採集 |
| 070059 | 陣ヶ崎A遺跡 | 南相馬市原町区上大田字陣ケ崎 | 373654 | 1405617 | 60 | | | | | | ○ | | | | | | ○ | | | | | | | | | 竹島國基 1966 | 採集 |
| 070060 | 塩貝遺跡 | 双葉郡楢葉町上繁岡字塩貝 | 371855 | 1405814 | 110 | ○ | | | | | | | | | | | ○ | | | | | | | | | 原川虎夫・原川雄二・山内幹夫 1983 | 採集 |
| 070061 | 北向遺跡 | 双葉郡楢葉町波倉字北向 | 371844 | 1410111 | 50 | ○ | | | | | | | | | | | ○ | | | | | | | | | 楢葉町 1991 | 発掘 |
| 070062 | 原林遺跡 | 双葉郡楢葉町下繁岡字村東 | 371740 | 1410033 | 60 | | | | | | | | | | | | ○ | | | | | | | | | 原川虎夫・原川雄二・山内幹夫 1983 | 採集 |
| 070063 | 中女平遺跡 | 双葉郡楢葉町上小塙字女平 | 371619 | 1405659 | 40 | | | | | | ○ | | | | | | | | | | | | | | | 原川虎夫・原川雄二・山内幹夫 1983 | 採集 |
| 070064 | 大神遺跡 | 耶麻郡猪苗代町磐根字大神・新田 | 373246 | 1400043 | 530 | | | | | | ○ | | | | | | | | | | | | | | | 中村五郎 1967 | 採集 |
| 070065 | 猿倉遺跡 | 南会津郡只見町塩沢字猿倉 | 372402 | 1392153 | 420 | ○ | | | | | | | | | | | ○ | | | | | | | | | 福島県立博物館 1999 | 採集 |
| 070066 | 大明神遺跡 | 南会津郡南会津町丹藤字大明神 | 371252 | 1394623 | 560 | ○ | | | | | | | | | | | | | | | | | | | | 樋口弘一 1979 | 採集 |
| 070067 | 絵馬平遺跡 | 福島市渡利字絵馬平 | 374335 | 1402923 | 180 | | | | | | | | | | ○ | | | | | | | | | | | 福島県 1964 | 採集 |
| 070068 | 貝沼遺跡 | 福島市田沼字貝沼 | 374307 | 1402923 | 70 | | | | | | | | | ○ | △ | | | | | | | | | | | 福島県 1964 | 採集 |
| 070069 | ザラメキ遺跡 | 福島市立子山字ザラメキ | 374323 | 1403107 | 220 | | | | | | | | | | ○ | | | | | | | | | | | 福島県 1964 | 採集 |
| 070070 | 大谷地遺跡 | 南相馬市鹿島区寺内字大谷地 | 374141 | 1405718 | 30 | | | | | | | | | ○ | | | | | | | | | | | | 鹿島町 1999 | 採集 |
| 070071 | 背戸A遺跡 | 石川郡石川町新屋敷字背戸 | 371011 | 1402427 | 260 | ○ | | | | | | | | | | | | | | | | | | | | 福島県教委 1984 | 採集 |
| 070072 | 上総屋敷遺跡 | 双葉町大熊町大川原字西平 | 373754 | 1405740 | 60 | | | | | | | | | | | ○ | ○ | | | | | | | | | 大熊町 1984 | 採集 |
| 070073 | 胡麻沢遺跡 | 東白川郡棚倉町祝部字胡麻沢 | 370257 | 1402038 | 320 | ○ | | | | | | | ○ | | | | | | | | | | | | | 棚倉町 1982 | 採集 |
| 070074 | 柳平遺跡 | 東白川郡棚倉町小瓜字柳平 | 370211 | 1402032 | 300 | | | | | | ○ | | | | | | | | | | | | | | | 棚倉町 1982 | 採集 |
| 070075 | 松並平遺跡 | 東白川郡棚倉町下山本字松並平 | 370026 | 1402301 | 240 | | | | | | | | | | | | | | | | | | | | | 棚倉町教委・白河建設事務所 1985 | 採集 |
| 070076 | 畦原A遺跡 | 南相馬市原町区片野字畦原 | 373542 | 1405551 | 110 | | | | | | | | | | | | | | | | | | | | | 原町史教委 1984 | 採集 |
| 070077 | 岩下D遺跡 | 相馬郡飯舘村字岩下 | 374426 | 1404817 | 200 | ○ | | | | | | | | | | | ○ | | | | | | | | | 福島県教委・県文化C 1986 | 発掘 |
| 070078 | 宵宮西遺跡 | 大沼郡会津美里町西本字大久保 | 372541 | 1394801 | 330 | ○ | | | | | | | | | | | | | | | | | | | | 福島県教委 1990 | 発掘 |
| 070079 | 鹿島遺跡 | 大沼郡会津美里町萩窪字鹿島・若林 | 372626 | 1394801 | 330 | ○ | | | | | | | | | | | | | | | | | | | | 福島県教委 1991 | 発掘 |
| 070080 | 命久保遺跡 | 田村市船引町堀越字命久保 | 372326 | 1403322 | 450 | △ | | | | | | | | | | | | | | | | | | | | 船引町教委 1997 | 発掘 |
| 070081 | 二ノ谷遺跡 | 郡山市熱海町安子島字二ノ谷 | 372804 | 1401905 | 280 | | | | | | | | | | | | ○ | | | | | | | | | 郡山市教委 1996 | 採集 |
| 070082 | 横山B遺跡 | いわき市常磐藤原町手這 50－1 | 370531 | 1405158 | 50 | ○ | | | | | | | | | | | | | | | | | ○ | | | いわき市教委・道路公・市教文事 1999 | 発掘 |
| 070083 | 朝日長者遺跡 | いわき市泉町下川字中ノ谷 | 365547 | 1405048 | 5 | | | | | | | | | | ○ | ○ | ○ | | | | | | | | | いわき市教委 1981 | 発掘 |
| 070084 | 北台遺跡 | 双葉郡大熊町天沢字北台 | 372430 | 1410157 | 10 | | | | | | | | | | | | ○ | | | | | | | | | 大熊町教委 1978 | 採集 |
| 070085 | 大皿久保遺跡 | 安達郡大玉村大山字大皿久保 | 373405 | 1402040 | 430 | | | | | | | | | | | | ○ | | | | | | | | | 本宮町 1999 | 採集 |
| 070086 | 万田川遺跡 | 伊達市霊山町石田字万田川 | 374555 | 1404005 | 330 | | | | | | | | | | | | ○ | | | | | | | | | 霊山町 1979 | 採集 |
| 070087 | 中山遺跡 | 伊達郡国見町高城字中山 | 375342 | 1403426 | 120 | | | | | | | | | △ | | | ○ | | | | | | | | | 国見町 1973 | 採集 |
| 070088 | 上野台遺跡 | 伊達郡国見町森山字上野台 | 375357 | 1403316 | 80 | | | | | | ○ | | | | | | | | | | | | | | | 国見町 1973 | 採集 |
| 070089 | 西町遺跡 | 南相馬市原町区西町 | 373816 | 1405724 | 30 | | | | | | | | | | | | | | | | | | | | | 竹島國基 1966 | 採集 |
| 070090 | 亀ヶ崎遺跡 | いわき市大久町大久字石ノ本 | 371117 | 1405649 | 110 | | | | | | ○ | | | | | ○ | | | | | | | | | | 原川虎夫・原川雄二・山内幹夫 1983 | 採集 |

| ID | 遺　跡　名 | 所　在　地 | 緯度　経度　標高 | ナイフ形石器 | 台形石器 | 斧形石器 | 剥片尖頭器 | 角錐状石器 | 槍先形尖頭器 | 両面調整石器 | 細石刃・細石核 | 神子柴型石斧 | 有茎尖頭器 | 掻器・削器 | 彫器 | 砥石 | 叩石 | 台石 | 礫器 | 草創期土器 | ブロック | 礫群・配石 | 炭化物集中 | 文　献 | 調査歴 |
|---|---|---|---|---|---|---|---|---|---|---|---|---|---|---|---|---|---|---|---|---|---|---|---|---|---|
| 070091 | 狸森遺跡 | 双葉郡広野町上北迫字狸森 | 371425　1405754　110 | | | | | | | | | | | | | | | | | | | | | 原川虎夫・原川雄二・山内幹夫 1983 | 採集 |
| 070092 | 酒田原遺跡 | 浪江町酒田字原 | 373039　1405844　30 | ○ | | | | | ○ | | | | | | | | | | | | | | | 原川虎夫・原川雄二・山内幹夫 1983 | 採集 |
| 070093 | 大火山遺跡 | 相馬郡飯舘村飯樋字花塚 | 374009　1404049　680 | | | | | | | | | | | | | | | | | | | | | 原川虎夫・原川雄二・山内幹夫 1983 | 採集 |
| 070094 | 大畑Ａ遺跡 | いわき市泉町下川字大畑 | 365514　1405102　50 | | | | | | | | | | | | | | | | | | | | | | |
| 070095 | 大畑Ｂ遺跡 | いわき市泉町下川字大畑 | 365527　1405115　40 | | | | | | | | | | | | | | | | | | | | | | |
| 070096 | 大畑Ｃ遺跡 | いわき市泉町下川字大畑 | 365523　1405119　40 | | | | | | | | | | | | | | | | | | | | | | |
| 070097 | 大畑Ｄ遺跡 | いわき市泉町下川字大畑 | 365519　1405115　50 | | | | | | | | | | | | | | | | | | | | | | |
| 070098 | 大畑Ｅ遺跡 | いわき市泉町下川字大畑 | 365520　1405102　40 | | | | | | | | | | | | | | | | | | | | | | |
| 070099 | 大畑Ｆ遺跡 | いわき市泉町下川字大畑 | 365508　1405115　50 | | | | | | | | | | | | | | | | | | | | | | |

## 参考文献


会田容弘 ,2004, 笹山原 No.16 遺跡第４次調査 , 第 18 回東北日本の旧石器文化を語る会　予稿集
会津坂下町教育委員会 ,1987, 鍛冶山２号墳
会津若松市教育委員会・福島県会津若松建設事務所 ,1990, 会津レクレーション公園建設に伴う笹山原遺跡群発掘調査報告１・２
会津若松市教育委員会・福島県会津若松建設事務所 ,1997, 会会津レクレーション公園整備に伴う発掘調査概報Ⅰ（平成８年度）　笹山原 No.11 遺跡
会津若松市教育委員会･福島県会津若松建設事務所 ,2000, 笹山原遺跡群発掘調査報告書３　笹山原 10 遺跡・笹山原 12 遺跡
いわき市教育委員会・日本道路公団・(財)いわき市教育文化事業団 ,2001, 横山Ｂ遺跡－旧石器～江戸時代の調査－
いわき市教育委員会 ,1977, 輪山遺跡
いわき市教育委員会 ,1981, 朝日長者遺跡・夕日長者遺跡　本文編
いわき市教育委員会・日本道路公団・(財)いわき市教育文化事業団 ,1999, 屋敷前遺跡－古代集落と近世屋敷跡の調査－
(財)いわき市教育文化事業団 ,1991, 大畑遺跡の概要
大熊町 ,1984, 大熊町史　第２巻史料　原始・古代・中世
大熊町教育委員会 ,1978, 北台遺跡試掘調査報告書
鹿島町 ,1999, 鹿島町史第３巻　原始・古代・中世　資料編
国見町 ,1973, 国見町史　第２巻　原始・古代・中世・近世資料
建設省福島工事事務所・安達町教育委員会 ,1981, 福島県安達町油王田遺跡発掘調査報告書－先土器時代終末期～中世城郭跡までの調査
郡山市教育委員会 ,1996, 郡山市埋蔵文化財分布調査報告 1
白河市教育委員会 ,1981, 高山・南堀切遺跡発掘調査報告Ⅱ
高原要輔・浅川文雄 ,2002, 会津若松市笹山原 No.27 遺跡 , 第 16 回東北日本の旧石器文化を語る会　予稿集
竹島國基 ,1966, 原町史周辺の旧石器 , 福島考古第７号
棚倉町 ,1982, 棚倉町史 第１巻 第１編 原始
棚倉町教育委員会・白河建設事務所 ,1985, 松並平遺跡
鳥畑寿夫 ,1956, 福島県成田発見の石器について , 上代文化 26
長治観光(株)・猪苗代町教育委員会 ,1996, 都沢遺遺跡　林口遺跡－リステル猪苗代駐車場拡張工事に伴う発掘調査－
中村五郎 ,1967, 翁島の石槍 , 福島考古第８号
楢葉町 ,1991, 楢葉町史 第一巻 通史
楢葉町教育委員会 ,1982, 楢葉町天神原弥生遺跡の研究 1
原川虎夫・原川雄二・山内幹夫 ,1983, 東北地方南部阿武隈山地東縁における先土器時代遺跡群
原町史教育委員会 ,1994, 県道相馬浪江線付替え工事関連遺跡調査報告書－畦原Ｆ遺跡－
樋口弘一 ,1979, 南会津町大明神遺跡の石器２点 , 福島考古第 20 号
福島県 ,1964, 福島県史　第６巻　考古資料
福島県教育委員会 ,1983, 塩坪遺跡発掘調査概報
福島県教育委員会 ,1984, 国営総合農地開発事業母畑地区遺跡分布調査報告８
福島県教育委員会 ,1986, 国営総合農地開発事業　母畑地区遺跡発掘調査分布調査報告Ⅹ
福島県教育委員会 ,1990, 国営会津農業水利事業関連遺跡調査報告Ⅷ　中曽遺跡・上曽Ａ遺跡・曽宮西遺跡・三十刈遺跡・水上遺跡
福島県教育委員会 ,1991, 国営会津農業水利事業関連遺跡調査報告Ⅺ　鹿島遺跡・平林Ｂ遺跡・権現山下遺跡
福島県教育委員会 ,1995, 県営かんがい排水事業請戸川地区遺跡発掘調査報告Ⅲ　萩原遺跡・栗成沢遺跡
福島県教育委員会・日本道路公団 ,1975, 東北自動車道遺跡調査報告
福島県教育委員会・(財)福島県文化財センター ,1983a, 国営総合農地開発事業母畑地区遺跡発掘調査報告 13　薬師堂遺跡・蓮入遺跡・栗木内塚遺跡
福島県教育委員会・(財)福島県文化財センター ,1983b, 国営総合農地開発事業母畑地区遺跡発掘調査報告 12　上悪戸遺跡・下悪戸遺跡
福島県教育委員会・(財)福島県文化振興事業団・日本道路公団 ,1995, 常磐自動車道遺跡発掘調査報告 4　予備調査・久原Ａ遺跡・久原Ｂ遺跡・駒込遺跡・馬場Ａ遺跡・タタラ山遺跡（１次調査）
福島県教育委員会・(財)福島県文化振興事業団・日本道路公団 ,2001, 常磐自動車道遺跡調査報告 26　大谷上ノ原遺跡（第１次）・新堤入遺跡
福島県教育委員会・(財)福島県文化振興事業団・日本道路公団 ,2002, 常磐自動車道遺跡調査報告 31　大谷上ノ原遺跡（第２次）・二枚橋遺跡・大谷山根遺跡・上繁岡遺跡
福島県教育委員会・(財)福島県文化振興事業団・日本道路公団 ,2002, 常磐自動車道遺跡発掘調査報告 27　小塙城跡
福島県教育委員会・(財)福島県文化振興事業団・福島県土木部 ,2002, 福島空港・あぶくま南道路遺跡発掘調査報告 12 －江平遺跡－
福島県教育委員会・(財)福島県文化センター ,1980, 国営総合農地開発事業母畑地区遺跡発掘調査報告Ⅴ
福島県教育委員会・(財)福島県文化センター ,1984, 真野ダム関連遺跡発掘調査報告Ⅵ
福島県教育委員会・(財)福島県文化センター ,1986, 国営総合農地開発事業　母畑地区遺跡発掘調査報告 21　兎喰遺跡・堂平Ｂ遺跡・大内Ｂ遺跡
福島県教育委員会・(財)福島県文化センター ,1986, 真野ダム関連遺跡発掘調査報告Ⅷ　日向南遺跡（第１・２次）・岩下Ｄ遺跡
福島県教育委員会・(財)福島県文化センター ,1987, 国道 113 号バイパス遺跡調査報告Ⅲ　三貫地遺跡（原口地区）
福島県教育委員会・(財)福島県文化センター ,1987, 真野ダム関連遺跡発掘調査報告Ⅹ　岩下向Ａ遺跡・羽白Ｄ遺跡・羽白Ｅ遺跡
福島県教育委員会・(財)福島県文化センター ,1988, 真野ダム関連遺跡発掘調査報告Ⅺ　松ヶ平Ｂ遺跡・岩下Ａ遺跡（第２次）・羽白Ｄ遺跡（第２次）・宮内Ｂ遺跡（第１次）
福島県教育委員会・福島県文化センター ,1992, 国営総合農地開発事業母畑地区遺跡発掘調査報告 32　弥明遺跡
福島県教育委員会・(財)福島県文化センター ,2000, 福島県文化財センター白河館（仮称）遺跡発掘調査報告　一里段遺跡（１次調査）
福島県教育委員会・(財)福島県文化センター・地域振興整備公団 ,1995, 相馬開発関連遺跡調査報告Ⅲ
福島県教育委員会･(財)福島県文化センター･日本道路公団 ,1994, 東北自動車道遺跡調査報告 28　猪久保城
福島県立博物館 ,1999, 福島県の旧石器時代遺跡
福島市教育委員会・(財)福島市振興公社 ,1988, 昭和 62 年度沢小屋地区土地改良総合整備事業（小規模排水対策特別事業）関連遺跡調査報告　仙台内前遺跡－縄文時代草創期・中期・近世墓坑の調査－
福島市教育委員会・(財)福島市振興公社・(株)福田組東京本店 ,1995, 学壇遺跡群－南福島ニュータウン埋蔵文化財発掘調査報告
福島市教育委員会・(財)福島市振興公社・福島地方土地開発公社 ,1991, 南諏訪原遺跡　松川小学校移転用地内発掘調査報告
双葉町 ,1884, 双葉町史第２巻　原始・古代・中世資料
船引町教育委員会 ,1997, 堀越地区遺跡調査報告書Ⅱ
本宮町 ,1999, 本宮町史　第４巻　考古・古代・中世
柳田俊雄 ,1987, 阿武隈川流域における旧石器時代の研究－福島県石川郡石川町背戸Ｂ遺跡の発掘調査報告（Ⅰ）－ , 福島考古 28
柳田俊雄 ,1995, 会津笹山原遺跡の旧石器時代石器群の研究－石刃技法を主体とする石器群を中心に－ , 郡山女子大学紀要第 31 集第２号
柳田俊雄 ,1996, 福島県須賀川市乙字ヶ滝遺跡の発掘調査報告－後期旧石器前半期の石器群 , 福島考古 37
柳田俊雄 ,2005, 山本遺跡 , 西会津町史 別巻３ 考古資料
霊山町 ,1979, 霊山町史　第２巻　原始・古代・中世
渡部光一・渡部聖志・星将一・芳賀英一・中村五郎 ,1978, 会津若松市小石ヶ浜遺跡の石器 , 福島考古第 19 号


| ID | 遺　跡　名 | 所　在　地 | 緯度　経度　標高 | ナイフ形石器 | 台形石器 | 斧形石器 | 剥片尖頭器 | 角錐状石器 | 槍先形尖頭器 | 両面調整石器 | 細石刃・細石核 | 神子柴型石斧 | 有茎尖頭器 | 掻器・削器 | 彫器 | 砥石 | 叩石 | 台石 | 礫器 | 草創期土器 | ブロック | 礫群・配石 | 炭化物集中 | 文　献 | 調査歴 |
|---|---|---|---|---|---|---|---|---|---|---|---|---|---|---|---|---|---|---|---|---|---|---|---|---|---|
| | **08　茨城県** | | | | | | | | | | | | | | | | | | | | | | | | |
| 080001 | 松井Ａ遺跡 | 北茨城市 | 364916　1404516　60 | | | | | | ○ | | | | ○ | ○ | | | | | | | | | | 小西・市毛・小林・平田・板野・早川 2003 | 発掘 |
| 080002 | 台畑遺跡 | 北茨城市磯原町大塚字台畑 327 外 | 364714　1404232　30 | | | | | | ○ | | | | | | | | | | | | | | | 北茨城市史編さん委 1988 | 採集 |
| 080003 | 細原遺跡 | 北茨城市中郷町日棚字細原 2019 外 | 364550　1404156　51 | ○ | | | | | ○ | | | | ○ | ○ | ○ | | ○ | ○ | | | ○ | | ○ | 瓦吹・舘野 1981/1982a/ 沼田・小山 1986 | 発掘 |
| 080004 | 堅石遺跡 | 高萩市上君田 913 番地外 | 364741　1403432　488 | | | | | | | | | | | ○ | | | | | | | | | | 高萩市史編纂専門委 1969 | 採集 |
| 080005 | 上君田遺跡 | 高萩市上君田 520 番地外 | 364717　1403240　632 | | | ○ | | | | | | | | | | | | | | | | | | 高萩市史編纂専門委 1969 | 採集 |
| 080006 | 宿上遺跡 | 高萩市上君田番地外 | 364753　1403350　541 | ○ | | | | | | | | | | | | | | | | | | | | 高萩市史編纂専門委 1969 | 採集 |
| 080007 | 赤浜遺跡 | 高萩市赤浜 366 番地の７外 | 364353　1404327　33 | ○ | | | | | ○ | | | | | ○ | ○ | | | | | ○ | ○ | | | 金子 1972/ 金子ほか 1973 | 発掘 |
| 080008 | ネバ山遺跡 | 日立市入四間町笹目ネバ山 988 外 | 363915　1403551　36 | | | | | | | | | | | ○ | | | | | | | | | | 佐藤 1954 | 採集 |
| 080009 | 上笹目遺跡 | 日立市入四間町上笹目 988-1 外 | 363916　1403552　41 | | | | | | | | | | | ○ | | | | | | | | | | 佐藤 1954 | 採集 |
| 080010 | 堂の下遺跡 | 日立市砂沢町堂の下 529 外 | 363940　1404012　40 | | | | | | ○ | | | | | ○ | | | | | | | | | | 日立市教委 1982 | 採集 |
| 080011 | 舞台遺跡 | 日立市滑川町２丁目 466 外 | 363651　1404013　40 | | | | | | | | | | ○ | | | | | | | | | | | 鈴木 1985 | 発掘 |
| 080012 | 宮脇Ａ遺跡 | 日立市森山町３丁目 168 外 | 363136　1403659　45 | ○ | | ○ | | ○ | ○ | | | | | ○ | ○ | | ○ | | ○ | | ○ | | | 平岡・間宮 1997 | 発掘 |
| 080013 | 宮脇遺跡 | 日立市森山町３丁目 168 外 | 363136　1403659　45 | ○ | | | | | ○ | | ○ | | | ○ | ○ | | ○ | | ○ | | ○ | | | 平岡・間宮 1997 | 発掘 |
| 080014 | 泉前遺跡 | 日立市水木町２丁目 738 外 | 363114　1403721　26 | | | | | | | | | | | ○ | | | | | | | ○ | | | 川崎 1981 | 発掘 |
| 080015 | 六ツヶ塚遺跡 | 日立市大みか町３丁目 281 | 363053　1403749　20 | ○ | | | | | | | | | | ○ | | | ○ | | | | ○ | | | 舘野 1978 | 発掘 |
| 080016 | 滑川浜館遺跡 | 日立市東滑川町２丁目 1097 外 | 363627　1404032　24 | ○ | | | | | | | | | | | | | | | | | | | | 小高 1994 | 発掘 |
| 080017 | 橋の作遺跡 | 日立市田尻７丁目 2404 外 | 363726　1404117　26 | ○ | | | | | | | | | | | | | | | | | ○ | | | 金子 1982 | 発掘 |
| 080018 | 鹿野場遺跡 | 日立市高鈴町５丁目 241 外 | 363629　1403830　152 | ○ | ○ | ○ | | | | | | | | ○ | | | | | ○ | | | | | 舘野 1979 | 発掘 |
| 080019 | 原の内Ｂ遺跡 | 日立市石名坂町１丁目 310 外 | 363046　1403548　50 | | △ | | | | | | | | | | | | | | | | | | | 荒井 1996 | 発掘 |
| 080020 | 割山古墳群 | 日立市 | 362927　1403636　22 | | △ | | | | | | | | | | | | | | | | | | | 小川 2001 | 発掘 |
| 080021 | 西大塚遺跡 | 日立市 | 363013　1403611　30 | | | ○ | | | ○ | | | | ○ | | | | | | | | | | | 長井 1991/ 小川・佐藤 2005 | 発掘 |
| 080022 | 久保遺跡 | 日立市 | 363409　1403730　60 | | | | | | ○ | | | | | | | | | | | | | | | 近江屋 1991 | 発掘 |

| ID | 遺跡名 | 所在地 | 緯度 | 経度 | 標高 | ナイフ形石器 | 台形石器 | 斧形石器 | 剥片尖頭器 | 角錐状石器 | 槍先形尖頭器 | 両面調整石器 | 細石刃・細石核 | 神子柴型石斧 | 有茎尖頭器 | 掻器・削器 | 彫器 | 礫石 | 凹石 | 台石 | 礫器 | 草創期土器 | ブロック | 礫群・配石 | 炭化物集中 | 文献 | 調査歴 |
|---|---|---|---|---|---|---|---|---|---|---|---|---|---|---|---|---|---|---|---|---|---|---|---|---|---|---|
| 080023 | 上台遺跡 | 日立市(旧十王町)友部字上台 | 364115 | 1404111 | 60 | △ | | | | | | | | | | | | | | | | | | | 茨城県史編集委 1979 | 採集 |
| 080024 | 十王台南遺跡 | 日立市(旧十王町)伊師本郷十王台南 | 364019 | 1404148 | 45 | | | | | | | | | | | | | | | | | | | | 片平 1998 | 発掘 |
| 080025 | 風早遺跡 | 日立市(旧十王町)友部風早 808 外 | 364022 | 1404018 | 60 | | | | | | ○ | | | | | | | | | | | | | | 小川 1995 | 発掘 |
| 080026 | 水口遺跡 | 常陸太田市(旧里美村)折橋 2522 外 | 364732 | 1403016 | 225 | | | | | | | | | | | | | | | | | | | | 茨城県教委 2001 | 伝承 |
| 080027 | 里美牧場 A 遺跡 | 常陸太田市(旧里美村)里川 842 外 | 364754 | 1403143 | 68 | | | | | | | | | | | | | | | | | | | | 里美村史編さん委 1984 | 採集 |
| 080028 | 仲山古墳群（第 3 号墳） | 大子町矢田字仲山 187 外 | 364736 | 1402134 | 130 | | | | | | | | | | | | | | | | | | | | 大子町史編さん委 1986 | 発掘 |
| 080029 | 大倉遺跡 | 常陸大宮市(旧御前山村)長倉 11 外 | | | | | | | | | | | | | | | | | | | | | | | 茨城県教委 2001 | 伝承 |
| 080030 | 山方遺跡 | 常陸大宮市(旧山方町)山方字駒形平 | 363748 | 1402338 | 74 | | | | | | | | | | | | | | | ○ | | ○ | | | 佐藤 1976/ 長崎 1992 | 発掘 |
| 080031 | 小瀬遺跡 | 常陸大宮市(旧山方町)舟生字小瀬 | 363939 | 1402310 | 90 | | | | | | | | | | | | | | | | | | | | 長崎 1992 | 採集 |
| 080032 | 山方城跡 | 常陸大宮市(旧山方町)山方字館 | 363801 | 1402331 | 75 | | | | | | | | | | | | | | | | | | | | 山方町教委 1986/ 長崎 1992 | 発掘 |
| 080033 | 梶巾遺跡 | 常陸大宮市(旧大宮町)小祝字梶巾 261 | 363501 | 1402407 | 70 | | | | | | ○ | | | | | | | | | | | ○ | | | 阿久津 1977a/b | 発掘 |
| 080034 | 鷹巣戸内遺跡 | 常陸大宮市(旧大宮町)鷹巣字塙 910 | 363415 | 1402624 | 35 | | | | | | | | | | | | | | | | | | | | 茨城県教委 2001 | 伝承 |
| 080035 | 小野天神前遺跡 | 常陸大宮市(旧大宮町)小野字天神前 | 363213 | 1402158 | 54 | | | | | | | | ○ | | | | | | | | | | | | 永塚 2002 | 伝承 |
| 080036 | 愛宕山古墳 | 那珂郡東海村大字石神内宿字愛宕山820-1 | 362853 | 1403452 | 20 | | | | | | | | ○ | | | | | | | | | | | | 飯島 2001b | 発掘 |
| 080037 | 石神城跡 | 那珂郡東海村大字石神内宿字本城 1244 外 | 362858 | 1403440 | 22 | | | | | | ○ | | | | | | | | | | | | | | 小川 1992 | 発掘 |
| 080038 | 部原古墳 | 那珂郡東海村大字石神内宿字本城 1244 外 | 362630 | 1403420 | 22 | | | | | | | | ○ | | | | | | | | | | | | ひたちなか市教委・茨城県考古協 2002 | 発掘 |
| 080039 | 豊岡宮前遺跡 | 那珂郡東海村大字豊岡字宮前 1338-2 外 | 362825 | 1403524 | 22 | | | | | | ○ | | | | | | | | | | | | | | 小川 1996 | 発掘 |
| 080040 | 八幡後遺跡 | 那珂郡東海村大字村松字八幡後 2318 | | | | | | | | | | | | | | | | | | | | | | | 茨城県教委 2001 | 伝承 |
| 080041 | 荒谷台 A 遺跡 | 那珂郡東海村大字村松 1285-1 外 | 362729 | 1403419 | 30 | | | | | | ○ | | | | | | | | | | | | | | 小川 2004 | 発掘 |
| 080042 | 以古田 A 遺跡 | 那珂郡東海村諏訪間字以古田 1334 外 | 362709 | 1403309 | 31 | ○ | | | | | | | | | | | | | | | | | | | 小川・大渕 1998 | 発掘 |
| 080043 | 上ノ諏訪遺跡 | 那珂郡東海村諏訪間字上ノ諏訪 1357-2 外 | 362658 | 1403310 | 31 | | | | | | | | | | | | | | | | | | | | 小川・大渕 1998 | 発掘 |
| 080044 | 岸桂寺遺跡 | 那珂市額田東郷字岸桂寺 | 362931 | 1403203 | 25 | | | | | | | | | | | | | | | | | | | | 川崎 1988 | 採集 |
| 080045 | 伊達遺跡 | 那珂市額田東郷字伊達 | 362950 | 1403145 | 29 | | | | | | | | | | | | | | | | | | | | 川崎 1988 | 採集 |
| 080046 | 一里塚遺跡 | 那珂市額田東郷字新地 | 362945 | 1403202 | 30 | | | | | | | ○ | ○ | | | | | | | | | | | | 佐藤 1974/ 川崎他 1990 | 採集 |
| 080047 | 額田大宮遺跡 | 那珂市額田北郷字大宮 | 362951 | 1403114 | 30 | | | | | | | | ○ | ○ | | ○ | ○ | | | | ○ | | ○ | | 川崎・渡辺・星山1978/茨城県考古協2002 | 発掘 |
| 080048 | 森戸遺跡 | 那珂市額田北郷字森戸 | 362950 | 1403050 | 32 | ○ | ○ | ○ | | | ○ | | ○ | | | ○ | | | | | | ○ | ○ | | 西野・浅井也1990/川口・長沼・伊藤2002 | 発掘 |
| 080049 | 畑中遺跡 | 那珂市額田北郷字畑中 | 362932 | 1403023 | 31 | | | | | | | | | | | | | | | | | | | | 川崎他 1990 | 採集 |
| 080050 | 富士山遺跡 | 那珂市額田北郷字富士山 | 362901 | 1403019 | 30 | | | | | | ○ | | ○ | | | | | | | | | | | | 川崎 1988 | 採集 |
| 080051 | 門部西組遺跡 | 那珂市門部字西組 | 362927 | 1402831 | 30 | | | | | | | | | | | | | | | | | | | | 川崎他 1990 | 採集 |
| 080052 | 北坪遺跡 | 那珂市門部字北坪 | 362923 | 1402841 | 30 | | | | | | | | | | | | | | | | | | | | 川崎 1988/ 川崎他 1990 | 採集 |
| 080053 | 豊喰遺跡 | ひたちなか市豊喰字久保山下 | 362533 | 1402809 | 30 | | | | | | ○ | | | | | ○ | | | | | ○ | ○ | | | 金子ほか 1973 | 採集 |
| 080054 | 長砂遺跡 | ひたちなか市長砂字西屋敷 | 362528 | 1403531 | 32 | | | | | | | | | | | | | | | | | | | | 川崎他 1979a/ 鴨志田・武石 2002 | 採集 |
| 080055 | 原山 C 遺跡 | ひたちなか市長砂字北大半貝 | 362601 | 1403442 | 30 | | | | | | | | | | | | | | | | | | | | 川崎他 1979b | 発掘 |
| 080056 | 原の寺遺跡 | ひたちなか市足崎字原の寺 | 362504 | 1403407 | 32 | | | | | | ○ | | | | | ○ | ○ | | ○ | | | ○ | | | 川崎・金子・鴨志田 1982 | 発掘 |
| 080057 | 小貫山遺跡 | ひたちなか市高野字板宮 | 362609 | 1403242 | 30 | | | | | | ○ | | | | | | | | | | | | | | 金子ほか 1973/ 川崎純徳他 1979a | 採集 |
| 080058 | 泉上遺跡 | ひたちなか市阿字ヶ浦町 | 362238 | 1403625 | 30 | ○ | ○ | | | | | | | | ○ | | | | | | | | | | 窪田恵一・鴨志田篤二 1999a | 発掘 |
| 080059 | 平磯遺跡 | ひたちなか市平磯町 | 362146 | 1403656 | 19 | | | | | | | | | | ○ | | | | | | | | | | 鴨志田篤二・武石晃明 2002 | 採集 |
| 080060 | 半分山遺跡 | ひたちなか市狢谷津 | 362057 | 1403553 | 25 | ○ | | | | | | | | | | | ○ | | ○ | | | ○ | | | 窪田恵一・稲田健一他 2004 | 発掘 |
| 080061 | 狢谷津遺跡 | ひたちなか市狢谷津 | 362058 | 1403548 | 15 | ○ | | | | | | | | | | | | | | | | | | | 窪田恵一・稲田健一他 2003 | 発掘 |
| 080062 | 船窪遺跡 | ひたちなか市船窪・狢谷津 | 362056 | 1403542 | 24 | ○ | | | | | | | | | | | | | | | | | | | 窪田恵一・稲田健一他 2005 | 発掘 |
| 080063 | ぼんぼり山遺跡 | ひたちなか市船窪 | 362055 | 1403538 | 20 | ○ | ○ | | | | ○ | | | | | | | | ○ | | | ○ | | | 窪田恵一・稲田健一他 2003 | 発掘 |
| 080064 | 廻り目遺跡 | ひたちなか市廻り目 | 362104 | 1403548 | 20 | | | | | | | | | | ○ | | | | | | | | | | 鴨志田篤二・武石晃明 2002 | 採集 |
| 080065 | 部田野西原遺跡 | ひたちなか市部田野字宮後 | 362212 | 1403438 | 27 | | | | | | | | | | | | | | | | | | | | 杉浦隆之・井上義安・宮田毅他 1976 | 採集 |
| 080066 | 差渋遺跡 | ひたちなか市部田野字差渋 | 362026 | 1403427 | 26 | ○ | | | | △ | ○ | | | | | ○ | | | ○ | | | ○ | ○ | | 樫村 1995b/ 窪田 2005 | 発掘 |
| 080067 | 君ヶ台遺跡 | ひたちなか市中根字君ヶ台 | 362307 | 1403345 | 23 | ○ | | ○ | | | | | | | | ○ | | | | | | | | | 窪田・鴨志田 1999b/鴨志田・武石2002 | 発掘 |
| 080068 | 東中根清水遺跡 | ひたちなか市中根字清水 | 362240 | 1403332 | 22 | | | | | | | | | | ○ | | | | | | | | | | 鴨志田・武石2002/鴨志田・武石他2002 | 採集 |
| 080069 | 中根中区遺跡 | ひたちなか市中根字駒込 | 362307 | 1403313 | 25 | | | | | | | | | | | | | | | | | | | | 鴨志田・川崎 1981/ 鴨志田・武石 2002 | 採集 |
| 080070 | 向野 A 遺跡 | ひたちなか市馬渡字向野 | 362405 | 1403343 | 29 | ○ | | | | | ○ | | | | | | | | | | ○ | ○ | | | 金子ほか 1973/ 佐々木・色川 2004 | 発掘 |
| 080071 | 向野 B 遺跡 | ひたちなか市馬渡字向野 | 362401 | 1403344 | 29 | | | | | | | | | | | | | | | | | ○ | | | 川崎・佐々木・鈴木 1991 | 発掘 |
| 080072 | 向野 C 遺跡 | ひたちなか市馬渡字向野 | 362417 | 1403410 | 31 | | | | | | | | | | | ○ | | | | | | | ○ | | 窪田・白石 2002/ 佐々木・色川 2003 | 発掘 |
| 080073 | 西谷津遺跡 | ひたちなか市馬渡字向野 | 362337 | 1403349 | 30 | | | | | | ○ | | | | | | | | | | | | ○ | | 窪田・白石 2001/ 佐々木・色川 2003 | 発掘 |
| 080074 | 後野遺跡 | ひたちなか市後野 1・2 丁目 | 362341 | 1403328 | 29 | | | | | | ○ | | ○ | ○ | | ○ | ○ | | | | ○ | ○ | ○ | | 川崎純徳他 1976/ 及川・池谷ほか 2008 | 発掘 |
| 080075 | 後野北遺跡 | ひたちなか市後野 1 丁目 | 362345 | 1403330 | 20 | | | | | | ○ | | | | | | | | | | | | | | 鴨志田・武石 2002 | 採集 |
| 080076 | 足崎西原遺跡 | ひたちなか市足崎字西原 | 362425 | 1403312 | 32 | ○ | | | | | | | | | | | | | | | | | | | 川崎 1981 | 発掘 |
| 080077 | 下高場遺跡 | ひたちなか市高場字庚塚 | 362511 | 1403232 | 33 | | | | | | | | | | | | | | | | | | | | 金子ほか 1973 | 採集 |
| 080078 | 長堀遺跡 | ひたちなか市長堀町 1・2・3 丁目 | 362318 | 1403231 | 24 | | | | | | ○ | | | | | | | | | | | | | | 川崎他 1979a/ 鴨志田・武石 2002 | 採集 |
| 080079 | 東石川新堀遺跡 | ひたちなか市東石川字新堀 | 362432 | 1403153 | 30 | | | | | | | | | | | ○ | ○ | | | | | ○ | ○ | | 斉藤・住谷 1987/ 斉藤 1998/ 鴨志田 2001 | 発掘 |
| 080080 | 三反田下高井遺跡 | ひたちなか市三反田字下高井 | 362145 | 1403350 | 20 | | | | | | ○ | | | | | | | | | | ○ | ○ | ○ | | 田所・川又 1998 | 発掘 |
| 080081 | 三反田蜆塚貝塚 | ひたちなか市三反田字蜆塚 | 362206 | 1403322 | 22 | ○ | | | | | ○ | | ○ | | | | ○ | | | | | | | | 鴨志田 1987/ 窪田・鴨志田他 2000 | 発掘 |
| 080082 | 新平遺跡 | ひたちなか市三反田字新平 | 362152 | 1403258 | 21 | | | | | | | | | | | | | | | | | | | | 鴨志田 1983 | 発掘 |
| 080083 | 金上塙遺跡 | ひたちなか市金上字塙 | 362225 | 1403217 | 20 | ○ | | | | | | | | | | ○ | | | | | | | | | 金子ほか 1973/ 杉浦 1978/ 川崎他 1979a | 採集 |
| 080084 | 遠原遺跡 | ひたちなか市金上字遠原 | 363241 | 1403225 | 24 | ○ | | | | | | | | | | | | | | | | | | ○ | 川崎他 1979a | 発掘 |
| 080085 | 大房地遺跡 | ひたちなか市勝倉字大房地 | 362232 | 1403205 | 23 | | | | | | | | | | | | | | | | | | | | 住谷 1989 | 発掘 |
| 080086 | 石高遺跡 | ひたちなか市武田字塙・石高 | 362300 | 1403104 | 24 | ○ | | | | | ○ | | | | | ○ | ○ | | ○ | | ○ | | ○ | | 鈴木・加藤・長沼・柴田・山本他 1998 | 発掘 |
| 080087 | 原前遺跡 | ひたちなか市武田字原前 | 362304 | 1403110 | 24 | | | | | | | | | | | ○ | | | | | | ○ | ○ | | 白石・佐々木 1997 | 発掘 |
| 080088 | 西塙遺跡 | ひたちなか市武田字西塙 | 362306 | 1403056 | 24 | ○ | ○ | ○ | | ○ | ○ | | | ○ | ○ | ○ | | | ○ | ○ | ○ | | ○ | ○ | 鈴木・長沼・窪田他 2001 | 発掘 |
| 080089 | 津田西中島遺跡 | ひたちなか市津田字向井 | 362411 | 1402923 | 28 | | | | | | | | | | | | ○ | | | | | | | | 住谷 1987 | 発掘 |
| 080090 | 津田遺跡 | ひたちなか市津田字八軒 | 362433 | 1402928 | 30 | | | | | | ○ | | | | | | | | | | | | | | 金子ほか 1973/ 鴨志田・武石 2002 | 採集 |
| 080091 | アラヤ遺跡 | 水戸市渡里町字アラヤ外 | 362439 | 1402545 | 33 | | | | | | ○ | | | | | | | | | | | | | | 井上 1990 | 発掘 |
| 080092 | 十万原遺跡 | 水戸市藤井町字山ノ上 | 362659 | 1402423 | 29 | | | ○ | | ○ | | | | | | | | | | ○ | | ○ | | | 皆川 2001/ 川口 2002a/2002b | 発掘 |
| 080093 | 梵天遺跡 | 水戸市田谷町字前梵天 | 362543 | 1402709 | 20 | | | | | | | | | | | | | | | ○ | | | | | 井上・蓼沼・仁平・根本 1999 | 採集 |
| 080094 | 赤塚遺跡 | 水戸市河和田町 3 丁目前原 | 362223 | 1402414 | 35 | ○ | ○ | | | | ○ | | | | | ○ | | | ○ | ○ | | ○ | | ○ | 金子ほか 1973/ 外山 1983 | 発掘 |
| 080095 | 植松遺跡 | 水戸市見川 1 丁目護国神社境内 | 362228 | 1402650 | 25 | | | | | | | | | | | | | | | | | | | | 井上・蓼沼・仁平・根本 1999 | 伝承 |
| 080096 | 二の沢 A 遺跡 | 水戸市藤井町字二の沢 | 362738 | 1402318 | 45 | ○ | | | | | ○ | | | | | | | | | | | | | | 水戸市史編さん委1963/江幡・黒澤2003 | 発掘 |
| 080097 | 軍民坂遺跡 | 水戸市上国井町南台 | 362636 | 1402625 | 35 | | | | | | | | | | | ○ | | | | | | | | | 吹野・江幡 1998 | 採集 |
| 080098 | 安戸星古墳 | 水戸市飯富町字安戸星 3436 外 | 362502 | 1402504 | 34 | | | | | | | | | | | ○ | | | | | | | | | 茂木 1982 | 発掘 |
| 080099 | 台渡里廃寺跡 | 水戸市渡里町字アラヤ前 2973-1 外 | 362433 | 1402555 | 33 | ○ | | | | | ○ | | | | | | | | | | | | | | 蓼沼・川口・池田・瓦吹・黒澤・渥美2004 | 発掘 |
| 080100 | ドウゼンクボ遺跡 | 水戸市藤井町ドウゼンクボ | 362746 | 1402313 | 43 | | | ○ | | | | | | | | | | | | | | | | | 小野田・外山 1982 | 採集 |
| 080101 | ニガサワ遺跡 | 水戸市藤井町十万原 | 362732 | 1402332 | 40 | | | | | | ○ | | | | | | | | | | | | | | 小林 2000 | 発掘 |
| 080102 | 清水遺跡 | 水戸市大塚町清水 | 362320 | 1402353 | 40 | | | | | | | | | | | ○ | | | | | | | | | 伊東 1971/ 金子ほか 1973 | 採集 |
| 080103 | 前山田遺跡 | 水戸市田野町神田原 | 362506 | 1402403 | 60 | | | | | | | | | | | | | | | | | | | | 茨城県教委 1987 | 採集 |
| 080104 | 向井原遺跡 | 水戸市双葉台 2 丁目 | 362351 | 1402329 | 47 | | | | | | ○ | | | | | | | | | | | | | | 伊東 1974 | 発掘 |
| 080105 | 馬場尻遺跡 | 水戸市飯富町馬場尻 3484 外 | 362514 | 1402459 | 35 | | | | | | | | | | | ○ | ○ | | | | ○ | ○ | | | 茨城高校史学部 1971/1979/1982 | 発掘 |
| 080106 | 東割遺跡 | 水戸市東野町字東割 | 361935 | 1402710 | 30 | | | | | | | | | | | | | | | | | | | | 井上・蓼沼・仁平・根本 1999 | 採集 |
| 080107 | 森戸遺跡 | 水戸市森戸町字塙 600 外 | 361912 | 1403053 | 10 | | | | | | ○ | | | | | | | | | | | | | | 井上・蓼沼・仁平・根本 1999 | 採集 |
| 080108 | 薄内遺跡 | 水戸市六反田町薄内 | 362100 | 1403029 | 5 | | | | | | ○ | | | | | | | | | | | | | | 井上・蓼沼・仁平・根本 1999 | 採集 |
| 080109 | 森戸古墳群（第六天古墳） | 水戸市森戸町 264 外 | 361910 | 1403040 | 25 | | ○ | | | | | | | | | | | | | | ○ | | | | 伊東 1976 | 発掘 |
| 080110 | 松原遺跡 | 水戸市加倉井町字元町 | 362326 | 1402313 | 40 | | | ○ | | | | | | | | | | | | | | | | | 石井 1980 | 発掘 |
| 080111 | 白石遺跡 | 水戸市田谷町字白石 | 362540 | 1402727 | 33 | | | | | ○ | ○ | | | | ○ | ○ | | | | | | | | | 樫村 1993 | 発掘 |
| 080112 | 中ノ割遺跡 | 水戸市元石川町字中ノ割 942 外 | 361957 | 1403030 | 28 | | | | | | ○ | | | | | | | | | | | | | | 梶山 1993 | 発掘 |
| 080113 | 梶内遺跡 | 水戸市大串町字梶内 | 362000 | 1403206 | 20 | △ | | | | | | | | | | | | | | | | | | | 樫村 1995a | 発掘 |
| 080114 | 丹下一ノ牧遺跡 | 水戸市見川町字丹下一ノ牧 2131-105 外 | 362127 | 1402528 | 30 | ○ | | | | | | | | | | | | | | | | | | | 川口 2004b | 発掘 |

| ID | 遺跡名 | 所在地 | 緯度 | 経度 | 標高 | ナイフ形石器 | 台形石器 | 斧形石器 | 剥片尖頭器 | 角錐状石器 | 槍先形尖頭器 | 両面調整石器 | 細石刃・細石核 | 神子柴型石斧 | 有茎尖頭器 | 掻器・削器 | 彫器 | 砥石 | 叩石 | 台石 | 礫器 | 草創期土器 | ブロック | 礫群・配石 | 炭化物集中 | 文献 | 調査歴 |
|---|---|---|---|---|---|---|---|---|---|---|---|---|---|---|---|---|---|---|---|---|---|---|---|---|---|---|
| 080115 | 栗崎町遺跡 | 水戸市栗崎町 1774-1 外 | 362059 | 1403058 | 10 | | | | | | ○ | | | | | | | | | | | | | | | 川口 2002c | 採集 |
| 080116 | 桜山遺跡 | 水戸市 | | | | | | | | | ○ | | | | | | | | | | | | | | | 金子ほか 1973 | 伝承 |
| 080117 | 笠原遺跡 | 水戸市笠原町 | 362110 | 1402732 | 20 | | | | | | | | | ○ | | | | | | | | | | | | 金子ほか 1973/ 黒沢・島田ほか 2001 | 採集 |
| 080118 | 千波東久保遺跡 | 水戸市千波町 | | | | | | | | | ○ | | | | | | | | | | | | | | | 金子ほか 1973 | 伝承 |
| 080119 | 成沢遺跡 | 水戸市成沢町 | | | | | | | | | | | ○ | | | | | | | | | | | | | 金子ほか 1973 | 伝承 |
| 080120 | 田野遺跡 | 水戸市田野町松尾 | | | | | | | | | ○ | | ○ | | | | | | | | | | | | | 金子ほか 1973/ 黒沢・島田ほか 2001 | 採集 |
| 080121 | 下入野西古墳群 | 水戸市下入野町字水走 | 361832 | 1403031 | 29 | | | | | | ○ | | | | | | | | | | | | | | | 川口 2005a | 採集 |
| 080122 | 湿気遺跡 | 水戸市(旧内原町)鯉淵町鯉淵字三ノ割 | 362010 | 1400229 | 32 | | | | | | | | | | | | | | | | | | | | | 石井 1980 | 発掘 |
| 080123 | 五平遺跡 | 水戸市(旧内原町)鯉淵町五平字台 | 362032 | 1400219 | 32 | | | | | | | | ○ | | | | | | | | | | | | | 斎藤 1992 | 発掘 |
| 080124 | 上入野遺跡 | 東茨城郡城里町(旧常北町)上入野字表前 | 362630 | 1402324 | 45 | | | | | | | | | | | ○ | | | | | | | | | | 池田晃一 1996 | 発掘 |
| 080125 | 向原遺跡 | 東茨城郡城里町(旧常北町)上青山字向原 | 362747 | 1402153 | 60 | | | | | | | | | | | | | | | | | | | | | 常北町史編さん委 | 採集 |
| 080126 | 塙遺跡 | 東茨城郡城里町(旧七会村)塩子字塙 | 362920 | 1401630 | 115 | | | | | | | | | | | ○ | | | | | | | | | | 千種重樹 | 発掘 |
| 080127 | 福原打越塚群 | 笠間市福原字横倉 3755-8 外 | 362040 | 1401105 | 81 | | | | | | | | | | | | | | | | | | | | | 横倉・早川 2004 | 採集 |
| 080128 | 本戸城跡 | 笠間市本戸御城 1961 外 | 362132 | 1401304 | 60 | | | | | | | | ○ | | | | | | | | | | | | | 笠間市史編さん委 1992 | 採集 |
| 080129 | 北平遺跡 | 笠間市(旧友部町)南友部 99 外 | 362138 | 1401828 | 50 | | | | | | | | | | | | | | | | | | | | | 茨城県教委 2001 | 採集 |
| 080130 | 三本松遺跡 | 笠間市(旧友部町)小原 876-1 外 | 362141 | 1402016 | 38 | ○ | | | | | | | | | | | | | | | | | | | | 早川・板野・伊藤・東 2003 | 発掘 |
| 080131 | 石山神遺跡 | 笠間市(旧友部町)平町 1405 外 | 362137 | 1401659 | 112 | ○ | | | | | ○ | | | | | | | | | | | | | | | 上野 1990 | 発掘 |
| 080132 | 寺山遺跡 | 笠間市(旧友部町)住吉字寺ノ内 | 361847 | 1401723 | 28 | ○ | | | | | | | | | | ○ | | | | | | | | | | 平松 1999 | 発掘 |
| 080133 | 古峯 A 遺跡 | 笠間市(旧友部町)大字南小泉字古峯 | 361858 | 1401853 | 39 | ○ | ○ | | | | | | | | | ○ | | | ○ | ○ | | | | | | 平松 2000 | 発掘 |
| 080134 | 古峯 B 遺跡 | 笠間市(旧友部町)大字南小泉 145 外 | 362014 | 1401723 | 29 | | | ○ | | | | | | | | | ○ | | | | | | | | | 平松 2000 | 発掘 |
| 080135 | 寺山遺跡 | 笠間市(旧友部町)住吉 1187 外 | 361857 | 1401711 | 35 | ○ | | | | | | | | | | | | | | | | | | | | 平松 1999 | 発掘 |
| 080136 | 向原遺跡 | 笠間市(旧友部町)長兎路 1159-2 外 | 361853 | 1402051 | 30 | ○ | | | | | | | | | | | | | | | | | | | | 長岡・仲村 2000 | 発掘 |
| 080137 | 久保塚群遺跡 | 笠間市(旧友部町)長兎路 1000 外 | 361819 | 1402031 | 28 | ○ | | | | | | | | | | | | | | | | | | | | 長岡・仲村 2000 | 発掘 |
| 080138 | 五万堀古道遺跡 | 笠間市(旧友部町)仁古田 1150 外 | 361816 | 1402045 | 28 | | | | | | | | | | | | | | | | | | | | | 長岡・仲村 2000 | 発掘 |
| 080139 | 仲丸遺跡 | 笠間市(旧友部町)大字柏井字仲丸 | 361849 | 1402059 | 28 | | | | | | ○ | | | | | | | | | | | | | | | 長岡・仲村 2000 | 発掘 |
| 080140 | 前原塚遺跡 | 笠間市(旧友部町)大字長兎路字前原 | 361836 | 1402051 | 30 | | | | | | | | | | | | | | | | | | | | | 長岡・仲村 2000 | 発掘 |
| 080141 | 仲丸塚遺跡 | 笠間市(旧友部町)大字柏井字仲丸 438 外 | 361850 | 1402104 | 30 | | | | | | | | | | ○ | | | | | | | | | | | 長岡・仲村 2000 | 発掘 |
| 080142 | 中平遺跡 | 笠間市(旧岩間町)大字安居字中平 | 361642 | 1402021 | 29 | | | | | | ○ | | | | | | | | | | | | | | | 河野 1989a | 発掘 |
| 080143 | 野口池東遺跡 | 笠間市(旧岩間町)大字押辺字野口池東 | 361715 | 1401827 | 30 | | | | | | ○ | | | | | | | | | | | | | | | 川口 2003 | 採集 |
| 080144 | 随光寺遺跡 | 笠間市(旧岩間町)大字上郷字畑中 | 361819 | 1401516 | 30 | | | | | | | | | | | ○ | | | | | | | | | | 川口 2003 | 採集 |
| 080145 | 天神台遺跡 | 笠間市(旧岩間町)大字押辺字天神台 | 361727 | 1401840 | 30 | | | | | | | | | | | | | | | | | | | | | 川口 2003 | 採集 |
| 080146 | ドンドン山遺跡 | 東茨城郡大洗町磯浜町 7986-2 | 362005 | 1403512 | 25 | | | | | | | | | | | | | | | | | | | | | 大洗町史編さん委 1986 | 伝承 |
| 080147 | 磐船山遺跡 | 東茨城郡大洗町磯浜町 7896-6 | 362004 | 1403458 | 25 | | | | | | | | | | | | | | | | | | | | | 大洗町史編さん委 1986 | 伝承 |
| 080148 | 一本松遺跡 | 東茨城郡大洗町磯浜町 3344 | 361902 | 1403420 | 10 | | | | | | | ○ | | | | | | | | | | | | | | 井上義安 2001/ 川口 2007 | 発掘 |
| 080149 | 矢倉遺跡 | 東茨城郡茨城町大字前田字壱本松 | 361846 | 1402537 | 23 | | | | | | ○ | | | | | | | | | | | | | | | 飯島 1995 | 発掘 |
| 080150 | 後口原遺跡 | 東茨城郡茨城町大字野曽字北山 | 361824 | 1402255 | 29 | | | | | | ○ | | | | | | | | | | | | | | | 飯島 1995 | 発掘 |
| 080151 | 大畑遺跡 | 東茨城郡茨城町大字駒渡字大作 | 361827 | 1402513 | 28 | | ○ | | | | | | | | | | | | ○ | | | | ○ | | | 長谷川 1998 | 発掘 |
| 080152 | 大作遺跡 | 東茨城郡茨城町大字駒渡字大作 | 361818 | 1402346 | 28 | | | | | | ○ | | | | | | | | | | | | | | | 長谷川 1998 | 発掘 |
| 080153 | 石原遺跡 | 東茨城郡茨城町大字大戸字石原 | 361900 | 1402445 | 27 | | | | | | ○ | | | | | | | | | | | | | | | 村上 2000 | 発掘 |
| 080154 | 向地南遺跡 | 東茨城郡茨城町大字綱掛金子立 1185-1 外 | 361522 | 1402918 | 30 | | | | | | ○ | | | | | | | | | | | | | | | 茨城町史編さん委 1995 | 発掘 |
| 080155 | 南小割遺跡 | 東茨城郡茨城町大字駒渡字南小割 | 361807 | 1402310 | 25 | | | | ○ | ○ | ○ | | | | | | | | | | ○ | | | | | 中村・江幡 1998 | 発掘 |
| 080156 | 大戸下郷遺跡 | 東茨城郡茨城町大字大戸仲内 1362 外 | 361853 | 1402519 | 25 | | | | | | ○ | | | | | | | | | | | | | | | 近藤 2004 | 発掘 |
| 080157 | 宮後遺跡 | 東茨城郡茨城町大字近藤宮後 226 外 | 361933 | 1402430 | 25 | | | | | | ○ | | | | ○ | ○ | | | | | | | | | | 和田・吹野・浅野・荒蒔・駒沢 2005 | 発掘 |
| 080158 | 大塚遺跡 | 東茨城郡茨城町大字大戸字大塚 3002 外 | 361917 | 1402428 | 25 | | | | | | | | | | ○ | | | | | | | | | | | 長谷川・田中・小野 2005 | 発掘 |
| 080159 | 綱山遺跡 | 東茨城郡茨城町大字大戸字綱山 3168-1 外 | 361921 | 1402437 | 25 | | | | | | | | | | ○ | | | | | | | | | | | 田中・荒蒔 2005 | 発掘 |
| 080160 | 堂越遺跡 | 東茨城郡茨城町大字生井沢字堂越 450 外 | 361321 | 1402457 | 25 | | | | | | ○ | | | | | | | | | | | | | | | 小松崎 2005 | 発掘 |
| 080161 | 上野原遺跡 | 桜川市(旧岩瀬町)上野原地新田字上野原 | 362102 | 1400223 | 51 | | | | | | △ | | | | | | | | | | | | | | | 川崎 1976 | 採集 |
| 080162 | 富谷遺跡 | 桜川市(旧岩瀬町) | | | | | | | | | △ | | | | | | | | | | | | | | | 旧石器時代調査班 1994 | 伝承 |
| 080163 | 磯部遺跡 | 桜川市(旧岩瀬町)磯部字稲置 466 外 | 362212 | 1400828 | 68 | | | | | | | | | | | | | | | | | | | | | 川崎 1976 | 採集 |
| 080164 | 大泉遺跡 | 桜川市(旧岩瀬町) | | | | | | | | | ○ | | | | | ○ | ○ | | | | ○ | | | | | 谷島 1968 | 採集 |
| 080165 | 裏山遺跡 | 桜川市(旧岩瀬町)磯部字裏山 539-25 | 362217 | 1400836 | 68 | | | | | | ○ | | | | ○ | ○ | | | | | | | | | | 黒沢 1991 | 採集 |
| 080166 | 松田古墳群 | 桜川市(旧岩瀬町)松田字瀧 711-4 外 | 362031 | 1400818 | 96 | ○ | | | | | | | | | | | | | | | | | | | | 横倉 2004 | 発掘 |
| 080167 | 金谷遺跡 | 桜川市(旧岩瀬町)西飯岡字金谷 882-2 外 | 362031 | 1400818 | 96 | | | | | | ○ | | | | ○ | | | | | ○ | | | | | | 大塚・小松崎2004/ 青木・小松崎ほか 2006 | 発掘 |
| 080168 | 当向遺跡 | 桜川市(旧岩瀬町)西飯岡字金谷 882-2 外 | 362145 | 1400435 | 60 | | | | | | ○ | | | | | | | | | | | | | | | 小澤・小野 2004/ 片野・青木 2007 | 発掘 |
| 080169 | 辰海道遺跡 | 桜川市(旧岩瀬町)長方字北辰海道 155 外 | 362145 | 1400435 | 43 | | | | | ○ | ○ | | | | ○ | ○ | | | | | | | | | | 仲村・後藤・宮田・芳賀・鴨志田 2004 | 発掘 |
| 080170 | 犬田神社前遺跡 | 桜川市(旧岩瀬町)犬田字根ノ下 341-1 外 | 362109 | 1400611 | 52 | | | | | | ○ | | | | | ○ | | | | | | | | | | 鴨志田・早川 2005/ 寺内・須賀川 2007 | 発掘 |
| 080171 | 加茂遺跡 | 桜川市(旧岩瀬町)加茂部字池ノ入 | 362058 | 1400921 | 73 | | | | | | ○ | | | | | | | | | | | | | | | 島田 2005 | 発掘 |
| 080172 | 山ノ入古墳群 | 桜川市(旧岩瀬町)本郷字山ノ入 | 362210 | 1400200 | 81 | | | | | | ○ | | | | | | | | | | | | | | | 小澤 2006 | 発掘 |
| 080173 | 大日下遺跡 | 桜川市(旧岩瀬町)長方 714-1 外 | 362142 | 1400433 | 48 | ○ | | | | | ○ | | | | | | | | | | | | | | | 小澤 2006 | 発掘 |
| 080174 | 熊の宮遺跡 | 桜川市(旧真壁町)亀熊字熊の宮 570 | 361739 | 1400546 | 39 | △ | | | | | | | | | | | | | | | | | | | | 茨城県史編集委 1979 | 発掘 |
| 080175 | 荒地遺跡 | 鉾田市(旧旭村)字荒地 | 361411 | 1403250 | 40 | | | | | | ○ | | | ○ | | | | | | | | | | | | 鴨志田・石崎 1995/ 鴨志田・石崎・吹野 1997 | 採集 |
| 080176 | 造谷遺跡 | 鉾田市(旧旭村)字造谷 | 361424 | 1403117 | 20 | | | | | | | | | ○ | | | | | | | | | | | | 黒沢・島田ほか 2001 | 採集 |
| 080177 | 定使面遺跡 | 鉾田市(旧旭村)字下太田字定使面 | 361550 | 1403154 | 26 | | | | | | ○ | | | | | | | | | | | | | | | 井上 1993 | 発掘 |
| 080178 | 下鹿田遺跡 | 鉾田市(旧旭村)下鹿田 | | | | | | | | | ○ | | | | | | | | | | | | | | | 黒沢・島田ほか 2001 | 採集 |
| 080179 | 上釜遺跡 | 鉾田市(旧旭村)字上釜 | 361459 | 1403242 | 40 | | | | | | | | | ○ | | | | | | | | | | | | 鴨志田・石崎・吹野 1997 | 採集 |
| 080180 | 豊峰遺跡 | 鉾田市(旧旭村)田崎字豊峰 899 外 | 361457 | 1403057 | 20 | | | | | | | | | | | | | | | | | | | | | 茨城県教委 2001 | 伝承 |
| 080181 | 宿向遺跡 | 鉾田市(旧旭村)鹿田字宿向 1390 外 | 361303 | 1402903 | 25 | | | | | | | | | | | | | | | | | | | | | 茨城県教委 2001 | 伝承 |
| 080182 | 前野遺跡 | 鉾田市(旧旭村)上釜字前野 943 外 | 361439 | 1403247 | 40 | | | | | | ○ | | | | | | ○ | | | | | | | | | 茨城県教委 2001 | 伝承 |
| 080183 | 川合道 B 遺跡 | 鉾田市(旧旭村)子生字川合道 641 外 | 361319 | 1400327 | 35 | | | | | | | | | | | | | | | | | | | | | 茨城県教委 2001 | 伝承 |
| 080184 | 梨ノ子木久保遺跡 | 鉾田市(旧鉾田町)大和田字梨ノ子木久保 | 361226 | 1402701 | 30 | | | | | | ○ | | | | | | | | | | | | | | | 後藤 1988/ 吹野 1995 | 発掘 |
| 080185 | 坂戸遺跡 | 鉾田市(旧鉾田町)当間字外見戸 2288 外 | 360921 | 1402910 | 20 | | | | | | | | | | | ○ | | | | | | | | | | 矢ノ倉・茂木・成島 2001 | 発掘 |
| 080186 | 徳宿遺跡 | 鉾田市(旧鉾田町)字古地内 189 外 | 361110 | 1403111 | 25 | | | | | | ○ | | | | | | | | | | | | | | | 茨城県史編集委 1979 | 採集 |
| 080187 | マイ峰 A 遺跡 | 鉾田市(旧鉾田町)青柳字マイ峰 | 360954 | 1402653 | 25 | | | | | | | | | | | | | | | | | | | | | 茨城県教委 2001 | 採集 |
| 080188 | 秋山遺跡 | 鉾田市(旧鉾田町)秋山字板前 415 外 | 361027 | 1402950 | 25 | △ | | | | | | | | | | | | | | | | | | | | 鹿島町史編さん委 1972 | 採集 |
| 080189 | 畑田遺跡 | 鉾田市(旧鉾田町)畑田字皿方 1213-71 外 | 360859 | 1403116 | 25 | | | | | | | | | | | | | | | | | | | | | 茨城県教育財団 1980 | 発掘 |
| 080190 | 前新田遺跡 | 鉾田市(旧大洋村)上幡木字前新田 | 360414 | 1403431 | 32 | | | | | | | | | | | ○ | | | | | ○ | | | | | 大洋村史編さん委 1979/ 川崎 1976 | 採集 |
| 080191 | 二重作遺跡 | 鉾田市(旧大洋村)二重作字天神後 926 外 | 360749 | 1403232 | 30 | | | | | | | | | | | | | | | | | | | | | 茨城県史編集委 1979 | 採集 |
| 080192 | 和田遺跡 | 鉾田市(旧大洋村)梶山字和田 1159-1 外 | 360701 | 1403237 | 30 | △ | | | | | | | | | | ○ | | | | | | | | | | 鹿島町史編さん委 1972/ 川崎 1976 | 採集 |
| 080193 | 厨台遺跡 | 鹿嶋市宮中字厨台 4562 外 | 355834 | 1403746 | 38 | ○ | | | | | ○ | | ○ | ○ | ○ | ○ | | | | | | | | | | 田口ほか 1996/ 糸川ほか 1997/ 石橋ほか 2002 | 発掘 |
| 080194 | 稲荷台遺跡 | 鹿嶋市木滝字北台 243 外 | 355633 | 1403853 | 30 | ○ | | | | | | | | | | | | | | | | | | | | 森下・本田・橋本・田口 1982 | 発掘 |
| 080195 | 伏見遺跡 | 鹿嶋市宮中字伏見 4448-5 外 | 355837 | 1403805 | 35 | ○ | | | | | ○ | | | | | ○ | | | ○ | | | | ○ | | | 伏見遺跡調査団 1976 | 発掘 |
| 080196 | 北台遺跡 | 鹿嶋市木滝字北台 485 外 | 355656 | 1403851 | 32 | ○ | | | | | | | | | | | | | | | | | | | | 森重・田口 1978/ 鹿島灘考研 1984 | 発掘 |
| 080197 | 大塚古墳 | 鹿嶋市鉢形字鑰不入 1518-1 | 355750 | 1403904 | | ○ | | | | | | | | | | | | | | | | | | | | 本田・宮崎 1997 | 発掘 |
| 080198 | ミシマ遺跡 | 鹿嶋市田野辺字ミシマ | 360006 | 1403709 | 36 | ○ | | | | | ○ | | | | | | | | | | | | | | | 森下・橋本 1976 | 発掘 |
| 080199 | 神野向遺跡 | 鹿嶋市宮中字神野向 180 外 | 355726 | 1403806 | 35 | | | | | | ○ | | | | | | | | | | | | | | | 未報告 | 発掘 |
| 080200 | 中山遺跡 | 鹿嶋市鉢形字中山 1486 外 | 355748 | 1403858 | 34 | ○ | | | | | ○ | | | | | | | | | | | | | | | 未公表資料 | 発掘 |
| 080201 | 沼尾原遺跡 | 鹿嶋市沼尾字原 1274 外 | 360010 | 1403721 | 36 | ○ | | | | | ○ | | | | | | | | | | | | | | | 森下・橋本・本田・橋本・渡辺 1980 | 発掘 |
| 080202 | 片岡遺跡 | 鹿嶋市宮中字片岡 181 外 | 355734 | 1403809 | 36 | | | | | | ○ | | | | | | | | | | | | | | | 小田代・宮崎 1997 | 発掘 |
| 080203 | 国神遺跡 | 鹿嶋市木滝字国神 514 外 | 355659 | 1403844 | 25 | | | | | | | | | | | | | | | | | | | | | 小田代・岩松 1992 | 発掘 |
| 080204 | 高尾崎遺跡 | 鹿嶋市平井字高尾崎 1350 外 | 355730 | 1403938 | 35 | | | | | | | | | | | | | | | | | | | | | 本田・森下 1978 | 発掘 |
| 080205 | 津賀城跡 | 鹿嶋市津賀字城山 1425 外 | 360211 | 1403454 | 35 | ○ | | | | | | | | | | | | | | | | | | | | 飯島 2001a | 発掘 |
| 080206 | 鑰不入遺跡 | 鹿嶋市鉢形字鑰不入 1519-1 外 | 355751 | 1403859 | 35 | ○ | | | | | | | | | | | | | | | | | | | | 森下 1980 | 発掘 |

| ID | 遺跡名 | 所在地 | 緯度 | 経度 | 標高 | ナイフ形石器 | 台形石器 | 斧形石器 | 剥片尖頭器 | 角錐状石器 | 槍先形尖頭器 | 両面調整石器 | 細石刃・細石核 | 神子柴型石斧 | 有茎尖頭器 | 掻器・削器 | 彫器 | 礫石 | 叩石 | 台石 | 礫器 | 草創期土器 | プロック | 礫群・配石 | 炭化物集中 | 文献 | 調査歴 |
|---|---|---|---|---|---|---|---|---|---|---|---|---|---|---|---|---|---|---|---|---|---|---|---|---|---|---|
| 080207 | 中町附遺跡 | 鹿嶋市宮中字中町附 4631 外 | 355848 | 1403801 | 35 | ○ | | | | | ○ | | | | ○ | | | | | | | | | | 田口 1982 | 発掘 |
| 080208 | 北割原遺跡 | 鹿嶋市(旧大野村)志崎字北割原 129-1 外 | 360430 | 1403533 | 39 | | | | | | △ | | | | | | | | | | | | | | 大野村史編さん委 1979 | 発掘 |
| 080209 | 田ノ森遺跡 | 潮来市水原字田ノ森 2609 | 355915 | 1400347 | 38 | | | | | | | | | | ○ | | | | | | | | | | 高野 2001 | 発掘 |
| 080210 | 内野遺跡 | 潮来市(旧牛堀町)島須内野 28 外 | 355754 | 1403157 | 30 | | | | | | ○ | | | | | | | | | | | | | | 間宮 2004 | 発掘 |
| 080211 | 今林遺跡 | 潮来市(旧牛堀町)島須今林 3050-62 外 | 355911 | 1403231 | 35 | ○ | | | | | ○ | | ○ | | ○ | | | | | | | ○ | | | 高木・内野・殿内ほか 1989/ 窪田 2006 | 発掘 |
| 080212 | 上山大峰遺跡 | 行方市(旧玉造町) | | | | | | | | | ○ | | | | | | | | | | | | | | 玉造町史編さん委 1985 | 採集 |
| 080213 | 井上古墳群 | 行方市(旧玉造町)井上 2053 | 360354 | 1402616 | 30 | | | | | | ○ | | | | | | | | | | | | | | 高杢 1986/ 汀 2002 | 発掘 |
| 080214 | オチャク内貝塚 | 行方市(旧玉造町)捻木 300-1 外 | 360832 | 1402451 | 30 | | | | | | | | | | | | | | | | | | | | 汀 2003 | 発掘 |
| 080215 | 二本木城跡 | 行方市(旧麻生町)麻生字二本木 2458 外 | 355957 | 1402929 | 5 | | ○ | | | | | | | | | | | | | | | | | | 道澤・藤原 1991 | 発掘 |
| 080216 | 大麻古墳群 | 行方市(旧麻生町)麻生字宗見台 1882-5 外 | 355936 | 1402914 | 25 | | | | | | | | | | | | | | | | | | | | 汀 1997a/ 市毛 2002 | 発掘 |
| 080217 | 四部切遺跡 | 行方市(旧麻生町)麻生字四部切 3125-5 外 | 360013 | 1402930 | 10 | | | | | | | | | | | | | | | | | | | | 汀 1997b/ 市毛 2002 | 発掘 |
| 080218 | 古館遺跡 | 行方市(旧北浦町)山田字古館 2022 | 360437 | 1403155 | 30 | | | | | | | | | | | | | | | | | | | | 道澤 1990 | 発掘 |
| 080219 | 木工台遺跡 | 行方市(旧北浦町)内宿字木工 1454-4 外 | 360616 | 1403011 | 38 | ○ | | | | | ○ | | ○ | | ○ | | ○ | | | | | | | | 茂木 1998/ 荒井・高野 1999/ 窪田 2006 | 発掘 |
| 080220 | 三和貝塚 | 行方市(旧北浦町)三和字二の間 20374 外 | 360705 | 1403049 | 30 | | ○ | | | | | | | | | | | | | | | | | | 黒澤 1998/ 窪田 2006 | 発掘 |
| 080221 | 内宿井戸作城跡 | 行方市(旧北浦町)内宿字井戸作 1411 外 | 360607 | 1400308 | 30 | | | | | | | | | | | | | | | | | | | | 高野 1999/ 窪田 2006 | 発掘 |
| 080222 | 長野江向山遺跡 | 行方市(旧北浦町)長野江字向山 113-14 外 | 360722 | 1403042 | 30 | | | | | | | | | | | | | | | | | | | | 宮崎 2001/ 窪田 2006 | 発掘 |
| 080223 | 秋平遺跡 | 稲敷市(旧江戸崎町)大字佐倉字秋平 | 355840 | 1402014 | 25 | ○ | | | | | | | | | | | | | | | | | | | 大賀・平田・小林 1992 | 発掘 |
| 080224 | 阿波崎城跡 | 稲敷市(旧東町)阿波崎字天神台 2316 外 | 355653 | 1402457 | 28 | | | | | | | | | | | | | | | | | | | | 伊東・増田ム・増田ム 1982 | 発掘 |
| 080225 | 野田新林遺跡 | 小美玉市(旧小川町)野田字新林 888-1 | 361203 | 1402212 | 26 | ○ | | | | | | | | | | | | | | | | | | | 小川町教委 2001/ 窪田 2008 | 採集 |
| 080226 | 宮後貝塚 | 小美玉市(旧小川町)栗又四ヶ 1295 外 | 361044 | 1402023 | 10 | | | | | | | | | ○ | | | | | | | | | | | 窪田 2001 | 採集 |
| 080227 | 大作台遺跡 | 小美玉市(旧小川町)高崎字大作台 | 361020 | 1401830 | 26 | | | | | | | | | | | | | | | | | ○ | | | 小玉・本田・川口 2001 | 発掘 |
| 080228 | 高崎城跡 | 小美玉市(旧小川町)高崎 291-3 外 | 360917 | 1401952 | 21 | ○ | ○ | | | | | | | | | | | | | | | | | | 小玉 1999 | 発掘 |
| 080229 | 香取下遺跡 | 小美玉市(旧小川町)田木谷 228 外 | 361016 | 1402056 | 5 | | | | | | | | | | ○ | | | | | | | | | | 玉里村教委 2004 | 発掘 |
| 080230 | 千部塚遺跡 | 小美玉市(旧小川町)栗又四ヶ 1066-1 外 | 361045 | 1402024 | 15 | | | | | | ○ | | | | | | | | | | | | | | 玉里村教委 2004 | 発掘 |
| 080231 | 天神遺跡 | 小美玉市(旧小川町)上玉里 420-1 外 | 360957 | 1401947 | 24 | | | | | | | | | | | | | | | | | | | | 玉里村教委 2004 | 発掘 |
| 080232 | 富士峰遺跡 | 小美玉市(旧小川町)高崎 1824-83 外 | 361008 | 1401901 | 25 | ○ | | | | | | | | | | | | | | | | | | | 玉里村教委 2004 | 採集 |
| 080233 | 出口遺跡 | 小美玉市(旧小川町)高崎 1362 外 | 360950 | 1401910 | 26 | | | | | | ○ | | | | | | | | | | | | | | 玉里村教委 2004 | 採集 |
| 080234 | 権現平古墳群 | 小美玉市(旧小川町)下玉里 1820 外 | 360911 | 1402004 | 25 | | | | | | ○ | | | | ○ | | | | | | | | | | 伊東 1994/ 窪田 2001 | 採集 |
| 080235 | 部室貝塚 | 小美玉市(旧小川町)上玉里 245 外 | 360941 | 1401929 | 25 | | | | | | | | | | ○ | | | | | | | | | | 本田 2006 | 採集 |
| 080236 | 宮平遺跡 | 石岡市染谷 164 外 | 361230 | 1401417 | 33 | | | | | | △ | | | | | | | | | | | | | | 石岡市史編さん委 1984/ 安藤ほか 1989 | 発掘 |
| 080237 | 十三塚遺跡 | 石岡市三村 2234 外 | 360902 | 1401602 | 26 | | | | | | | | | | | | | | | | | | | | 石岡市史編さん委 1984 | 採集 |
| 080238 | 正月平遺跡 | 石岡市三村字正月平 | 360852 | 1401725 | 25 | | | | | | ○ | | | | | | | | | | | | | | 石岡市史編さん委 1984 | 採集 |
| 080239 | 弾正遺跡 | 石岡市石川 1735-10 外 | 360806 | 1401823 | 25 | | | | | | ○ | | | | | | | | | | | | | | 石岡市史編さん委 1984 | 採集 |
| 080240 | 越場遺跡 | 石岡市石川 2162-10 外 | 360827 | 1401739 | 28 | | | | | | | | | | | | | | | | | | | | 石岡市史編さん委 1984 | 採集 |
| 080241 | 北ノ谷遺跡 | 石岡市北府中 2-8-15 外 | 361223 | 1401622 | 26 | | | | | | | | | | | | | | | | | | | | 金子ほか 1973/ 茨城県史編集委 1979 | 採集 |
| 080242 | 富士台遺跡 | 石岡市石川 1153 外 | 360831 | 1401837 | 20 | | | | | | | | | ○ | | | | | | | | | | | 大正大学考古研 1985 | 採集 |
| 080243 | 勾当台遺跡 | 石岡市石川 2240 外 | 360823 | 1401723 | 25 | | | | | | ○ | | | | | | | | | | | | | | 大正大学考古研 1985 | 採集 |
| 080244 | 外山（新池台）遺跡 | 石岡市東石岡 3-2-44 外 | 361042 | 1401751 | 25 | | | | | | ○ | | | | ○ | | | | | | | | | | 山本 1981 | 発掘 |
| 080245 | 宮部遺跡 | 石岡市若宮 2-2-38 外 | 361140 | 1401533 | 29 | | | △ | | | | | | | | | | | | | ○ | | | | 茨城県教育財団 1982 | 発掘 |
| 080246 | 二子塚遺跡 | 石岡市染谷 1415 外 | 361220 | 1401429 | 32 | | | ○ | | | ○ | | | | ○ | | | | | | | ○ | | | 安藤 1994/ 窪田 1998 | 発掘 |
| 080247 | 田島遺跡 | 石岡市田島 2-7 外 | 361047 | 1401634 | 5 | ○ | | | | | | | | | | | | | | | | | | | 飯泉 2006 | 発掘 |
| 080248 | 半田原遺跡 | 石岡市(旧八郷町)半田字原 752-2 外 | 361214 | 1401202 | 36 | ○ | ○ | ○ | | | | | | | | | ○ | ○ | ○ | ○ | | ○ | | | 仙波 1997 | 発掘 |
| 080249 | 毛無山遺跡 | 石岡市(旧八郷町)治会字毛無山 3-1 | 361634 | 1401215 | 45 | | | | | | | | | | | | | | | | | | | | 茨城県教委 2001 | 伝承 |
| 080250 | 亀ヶ谷遺跡 | 石岡市(旧八郷町)下林字亀ヶ谷 2075-1 外 | 361444 | 1401417 | 71 | | | | | | ○ | | | | ○ | ○ | | | | | | | | | 喜多 1984b | 採集 |
| 080251 | 板敷遺跡 | 石岡市(旧八郷町)大増字大学 3251-1 外 | 361858 | 1401023 | 60 | | | | | | | | | | | ○ | | | | | | | | | 喜多 1984a | 採集 |
| 080252 | 丸山古墳群 | 石岡市(旧八郷町)柿岡字丸山 4123 外 | 361510 | 1401150 | 50 | | | | | | | | | | ○ | | | | | | | | | | 岡田 1964 | 発掘 |
| 080253 | 柴間・宮久保遺跡 | 石岡市(旧八郷町)柴間字宮久保 318-10 外 | 361524 | 1401427 | 30 | | | | | | | | | | | | | | | | | | | | 喜多 1984a | 伝承 |
| 080254 | 山崎遺跡 | 石岡市(旧八郷町)山崎字山崎 | 361509 | 1401427 | 55 | | | | | | | | | | | | | | | | | | | | 喜多 1984a | 採集 |
| 080255 | 大増遺跡 | 石岡市(旧八郷町)大増 | 361838 | 1401022 | 60 | ○ | | | | | | | | | | | | | | | | | | | 金子ほか 1973/ 喜多 1984a | 採集 |
| 080256 | 半久遺跡 | 石岡市(旧八郷町)半久 | 361807 | 1401202 | 70 | | | | | | | | | | | | | | | | | | | | 喜多 1984a | 採集 |
| 080257 | 上寺遺跡 | 石岡市(旧八郷町)上寺 | 361542 | 1400948 | 50 | | | | | | | | | | | | | | | | | | | | 喜多 1984a | 採集 |
| 080258 | 籠田遺跡 | 石岡市(旧八郷町)籠田 | 361453 | 1400959 | 50 | | | | | | ○ | | | | | | | | | | | | | | 喜多 1984a | 採集 |
| 080259 | 上小原遺跡 | かすみがうら市(旧霞ヶ浦町)宍倉字上小原 | 360750 | 1401826 | 23 | ○ | | | | | | | | | | | | | | | | | | | 川口 2001/2004a | 採集 |
| 080260 | 小原１遺跡 | かすみがうら市(旧霞ヶ浦町)宍倉字上小原 | 360744 | 1401849 | 23 | | | | | | | | | | | | | | | | | | | | 川口 2001/2004a | 採集 |
| 080261 | 宍倉城跡 | かすみがうら市(旧霞ヶ浦町)宍倉字上小原 | 360652 | 1401958 | 24 | | | | | | | | | | | | | | | | | | | | 川口 2001/2004a | 採集 |
| 080262 | 安食平貝塚 | かすみがうら市(旧霞ヶ浦町)安食字西平 | 360705 | 1402027 | 25 | | | | | | | | | | | | | | | | | | | | 川口 2001/2004a | 採集 |
| 080263 | 山ノ越・勝美掛遺跡 | かすみがうら市(旧霞ヶ浦町)安食字野中 | 360640 | 1402135 | 20 | | | | | | | | | | | | | | | | | | | | 川口 2001/2004a | 採集 |
| 080264 | 富士見塚古墳群 | かすみがうら市(旧霞ヶ浦町)柏崎字稲荷山 | 360628 | 1402148 | 27 | ○ | ○ | | | | ○ | | | | | | | | | | | | | | 川口 2000/2001/2004a | 採集 |
| 080265 | 柏崎窯跡群 | かすみがうら市(旧霞ヶ浦町)柏崎字天王続 | 360619 | 1402221 | 20 | | | | | | ○ | | | | | | | | | | | | | | 川口 2004a | 発掘 |
| 080266 | 香取・山下遺跡 | かすみがうら市(旧霞ヶ浦町)宍倉字香取 | 360725 | 1401728 | 20 | | | | | | | | | | ○ | | | | | | | | | | 川口 2004a | 採集 |
| 080267 | 荻平遺跡 | かすみがうら市(旧霞ヶ浦町)宍倉字西平 | 360656 | 1401830 | 25 | | | | | | | | | | | | | | | | | | | | 川口 2001/2004a | 採集 |
| 080268 | 西ノ入２遺跡 | かすみがうら市(旧霞ヶ浦町)西成井字西ノ入 | 360624 | 1401858 | 25 | | | | | | | | | | | | | | | | | | | | 川口 2001/2004a | 採集 |
| 080269 | 寺前１遺跡 | かすみがうら市(旧霞ヶ浦町)下軽部字寺前 | 360635 | 1402039 | 20 | | | | | | ○ | | | | | | | | | | | | | | 大正大学考古研 1985/ 川口 2001/2004a | 採集 |
| 080270 | 下江野貝塚 | かすみがうら市(旧霞ヶ浦町)下軽部字下江野 | 360550 | 1402039 | 24 | | | | | | | | | | | | | | | | | | | | 川口 2004a | 採集 |
| 080271 | 池端遺跡 | かすみがうら市(旧霞ヶ浦町)岩坪字池端 | 360536 | 1402104 | 20 | | | | | | | | | | | | | | | | | | | | 川口 2004a | 採集 |
| 080272 | 岩坪平貝塚 | かすみがうら市(旧霞ヶ浦町)岩坪字平 | 360552 | 1402121 | 25 | | | | | | | | | | | | | | | | | | | | 川口 2004a | 採集 |
| 080273 | 内原遺跡 | かすみがうら市(旧霞ヶ浦町)大和田字内原 | 360539 | 1401919 | 25 | | | | | | | | | | | | | | | | | | | | 川口 2001/2004a | 採集 |
| 080274 | 六牧遺跡 | かすみがうら市(旧霞ヶ浦町)大和田字六牧 | 360534 | 1401910 | 25 | | | | | | | | | | | | | | | | | | | | 川口 2001/2004a | 採集 |
| 080275 | 鎌地蔵遺跡 | かすみがうら市(旧霞ヶ浦町)大和田字鎌地蔵 | 360534 | 1401916 | 25 | | | | | | | | | | ○ | | | | | | | | | | 川口 2001/2004a | 採集 |
| 080276 | コシキ塚 | かすみがうら市(旧霞ヶ浦町)下大堤字コシキ塚 | 360504 | 1402009 | 25 | | | | | | | | | | | | | | | | | | | | 川口 2001/2004a | 採集 |
| 080277 | 正直遺跡 | かすみがうら市(旧霞ヶ浦町)中台字正直 | 360507 | 1402054 | 25 | | | | | | | | | | ○ | | | | | | | | | | 大正大学考古研 1976/ 川口 2001/2004a | 採集 |
| 080278 | 為都南遺跡 | かすみがうら市(旧霞ヶ浦町)田伏字為都南 | 360516 | 1402151 | 27 | ○ | | | | | | | | | | | | | | | | | | | 赤坂・川口・千葉 1991/ 川口 2001/2004a | 発掘 |
| 080279 | 坂大平遺跡 | かすみがうら市(旧霞ヶ浦町)坂字大平 | 360516 | 1402057 | 25 | ○ | | | | | | | | | ○ | ○ | | | | | | | | | 大正大学考古研 1976/ 川口 2001/2004a | 採集 |
| 080280 | 坂遺跡 | かすみがうら市(旧霞ヶ浦町)坂字平 | 360431 | 1402223 | 28 | | | | | | | | | | | | | | | | | | | | 川口 2001/2004a | 採集 |
| 080281 | 八坂神社北遺跡 | かすみがうら市(旧霞ヶ浦町)深谷字ぬノ区 | 360554 | 1401732 | 25 | | | | | | | | | | | | | | | | | | | | 川口 2001/2004a | 採集 |
| 080282 | 八千代台１遺跡 | かすみがうら市(旧霞ヶ浦町)深谷字しノ区 | 360516 | 1401824 | 25 | ○ | | | | | ○ | | | | | | | | | | | | | | 川口 2000/2001/2004a | 発掘 |
| 080283 | 幕戸３遺跡 | かすみがうら市(旧霞ヶ浦町)深谷 | 360521 | 1401752 | 20 | | | | | | | | | | | | | | | | | | | | 川口 2001/2004a | 採集 |
| 080284 | 白井沢下郷遺跡 | かすみがうら市(旧霞ヶ浦町)深谷 | 360509 | 1401808 | 20 | | | | | | | | | | | | | | | | | | | | 川口 2001/2004a | 採集 |
| 080285 | 清水遺跡 | かすみがうら市(旧霞ヶ浦町)牛渡字清水 | 360445 | 1401931 | 25 | ○ | | | | | | | | | | | | | | | | | | | 川口 2000/2001/2004a | 発掘 |
| 080286 | 細内遺跡 | かすみがうら市(旧霞ヶ浦町)牛渡字細内 | 360429 | 1401943 | 25 | | | | | | | | | | | | | | | | | | | | 川口 2001/2004a | 採集 |
| 080287 | 小山遺跡 | かすみがうら市(旧霞ヶ浦町)牛渡字小山 | 360412 | 1401930 | 25 | | | | | | | | | | | | | | | | | | | | 川口 2001/2004a | 採集 |
| 080288 | 松原遺跡 | かすみがうら市(旧霞ヶ浦町)牛渡字松原 | 360358 | 1402008 | 25 | | | | | | | | | | | | | | | | | | | | 川口 2001/2004a | 採集 |
| 080289 | 浅間台遺跡 | かすみがうら市(旧霞ヶ浦町)牛渡字浅間台 | 360401 | 1402103 | 25 | | | | | | | | | | | | | | | | | | | | 川口 2001/2004a | 採集 |
| 080290 | 柳沢１遺跡 | かすみがうら市(旧霞ヶ浦町)戸崎 | 360525 | 1401607 | 25 | ○ | | | | | | | | | | | | | | | | | | | 小川・大渕・石川 1996/ 川口 2001/2004a | 発掘 |
| 080291 | 八双田南遺跡 | かすみがうら市(旧霞ヶ浦町)戸崎字八双田 | 360525 | 1401616 | 25 | | | | | | ○ | | | | | | | | | | | | | | 小川・大渕・石川 1996/ 川口 2001/2004a | 発掘 |
| 080292 | 並木遺跡 | かすみがうら市(旧霞ヶ浦町)戸崎字並木 | 360452 | 1401558 | 25 | | | | | | | | | | | | | | | | | | | | 川口 2001/2004a | 採集 |
| 080293 | 戸崎中山遺跡 | かすみがうら市(旧霞ヶ浦町)戸崎字中山 | 360437 | 1401601 | 28 | ○ | | | | | | | | | | ○ | | | | | | | | | 川口 2001/2004a/ 小竹・浦和 2004 | 発掘 |
| 080294 | 稲荷台遺跡 | かすみがうら市(旧霞ヶ浦町)加茂字稲荷台 | 360417 | 1401644 | 20 | | | | | | | | | | ○ | | | | | | | | | | 川口 2001/2004a | 採集 |
| 080295 | 松本遺跡 | かすみがうら市(旧霞ヶ浦町)加茂字松本 | 360438 | 1401728 | 26 | | | | | | | | | | | ○ | | | | | | | | | 川口 2001/2004a | 採集 |
| 080296 | 七曲り遺跡 | かすみがうら市(旧霞ヶ浦町)加茂字七曲り | 360432 | 1401826 | 26 | | | | | | | | | | | | | | | | | | | | 川口 2001/2004a | 採集 |
| 080297 | 根当遺跡 | かすみがうら市(旧千代田町)下稲吉字根当 | | | | | | ○ | | | | | | | ○ | | | | | | | | | | 茨城県史編集委 1979/ 黒沢・島田ほか 2001 | 採集 |
| 080298 | 五輪堂遺跡 | かすみがうら市(旧千代田町)上志筑字五輪堂 | 361130 | 1401322 | 35 | | | | | | ○ | | | | | ○ | | | | | | | | | 喜多 1984a | 採集 |

| ID | 遺跡名 | 所在地 | 緯度 | 経度 | 標高 | ナイフ形石器 | 台形石器 | 斧形石器 | 剥片尖頭器 | 角錐状石器 | 槍先形尖頭器 | 両面調整石器 | 細石刃・細石核 | 神子柴型石斧 | 有茎尖頭器 | 掻器・削器 | 彫器 | 砥石 | 叩石 | 台石 | 礫器 | 草創期土器 | ブロック | 礫群・配石 | 炭化物集中 | 文献 | 調査歴 |
|---|---|---|---|---|---|---|---|---|---|---|---|---|---|---|---|---|---|---|---|---|---|---|---|---|---|---|
| 080299 | 原山遺跡 | かすみがうら市(旧千代田町)上稲吉字原山 | 360818 | 1401246 | 25 | | | | | | | | | | | | | | | | | | | | 金子ほか 1973 | 採集 |
| 080300 | 千人引遺跡 | かすみがうら市(旧千代田町)上志筑字千人引 | 361120 | 1401331 | 33 | | | | | | ○ | | | | | | | | | | | | | | 喜多 1984a | 採集 |
| 080301 | 笄崎遺跡 | かすみがうら市(旧千代田町)新治字笄崎 | 360805 | 1401433 | 25 | | | | | | | | | | | | | | | | | | | | 茨城県教委 2001 | 伝承 |
| 080302 | 陣屋敷遺跡 | 稲敷郡美浦村牛込字陣屋敷 554 外 | 360122 | 1402038 | 28 | ○ | | | | | | | | | | | | | | | | | | | 中村・川村ほか 1992 | 発掘 |
| 080303 | 根本遺跡 | 稲敷郡美浦村根本字表口 39 外 | 360126 | 1402046 | 27 | ○ | | | | | ○ | | | | | | | | | | | | ○ | | 中村・川村・黒沢・小玉・牛山 1996 | 発掘 |
| 080304 | 興津白井遺跡 | 稲敷郡美浦村興津字白井 969 外 | 355943 | 1401733 | 27 | | | | | | | | | | | | | | | | | | | | 川村 2000 | 発掘 |
| 080305 | 花立遺跡 | 稲敷郡美浦村馬掛字花立 1094 外 | 360127 | 1402101 | 25 | ○ | | | | | | | | | | | | | | | | | | | 中村・川村ほか 1992/ 川村 2001 | 発掘 |
| 080306 | 陸平貝塚 | 稲敷郡美浦村馬見山字貝売 391-2 外 | 360102 | 1402054 | 27 | | | | | | ○ | | | | | | | | | | | | | | 中村・川村ほか 1992/ 小菅 1987 | 発掘 |
| 080307 | 御茶園遺跡 | 稲敷郡美浦村木原字御茶園 2270 外 | 360101 | 1401804 | 26 | | | | | | | | | | | | | | | | | | | | 高橋 1994 | 発掘 |
| 080308 | 実穀寺子遺跡 | 稲敷郡阿見町実穀寺子 1521-1 外 | 360056 | 1401115 | 24 | ○ | | | | ○ | ○ | | | | | | | | | | | | ○ | ○ | 浅野 1998/ 宮崎・柴田 1999/ 窪田 2007a | 発掘 |
| 080309 | 実穀古墳群 | 稲敷郡阿見町実穀寺子 1554-3 外 | 360031 | 1401104 | 24 | ○ | | | | | | | ○ | | | ○ | ○ | | | | | | | | 浅野 1998 | 発掘 |
| 080310 | 実穀寺子西遺跡 | 稲敷郡阿見町実穀寺子 1552 外 | 360037 | 1401059 | 24 | | | | | | | | | | ○ | | | | | | | | | | 宮崎・柴田 2000 | 発掘 |
| 080311 | 下小池遺跡 | 稲敷郡阿見町下小池字後原 1316 番地外 | 355931 | 1401146 | 22 | ○ | | | | | ○ | | | | ○ | ○ | | | | | | | | | 小竹・鴨志田・浦和 2004/ 綿引 2006 | 発掘 |
| 080312 | 谷ノ沢遺跡 | 稲敷郡阿見町福田字谷之沢 208-25 外 | 355943 | 1401211 | 24 | | | | | | ○ | | ○ | | | | | | | | | | ○ | | 綿引・後藤 2004 | 発掘 |
| 080313 | 大日遺跡 | 稲敷郡阿見町吉原字馬立 1707-1 外 | 355917 | 1401325 | 21 | | ○ | | | | | | | | | | | | | | | | | | 綿引・後藤 2004 | 発掘 |
| 080314 | 薬師入遺跡 | 稲敷郡阿見町吉原字薬師入 2717-8 外 | 355853 | 1401422 | 25 | ○ | | | | | | | | | | | | | | | | | ○ | | 駒澤 2005b/ 綿引・小林 2008 | 発掘 |
| 080315 | 星合遺跡 | 稲敷郡阿見町上条字星合 2113-11 外 | 355958 | 1401504 | 24 | ○ | | | | | | | | | ○ | ○ | | | | | | | ○ | | 矢ノ倉・寺門 1997 | 発掘 |
| 080316 | 中ノ台遺跡 | 稲敷郡阿見町飯倉字中ノ台外 1319-2 外 | 355958 | 1401502 | 24 | | | | | | | | | | ○ | | | | | | | | | | 矢ノ倉・寺門 1997 | 発掘 |
| 080317 | 守子橋遺跡 | 牛久市猪子町 197-9 外 | 360013 | 1400833 | 15 | | | | | | | | | | | | | | | | | | | | 茨城県教委 2001 | 伝承 |
| 080318 | 行人田遺跡 | 牛久市東猫穴町字志の立 576 外 | 360036 | 1400849 | 18 | ○ | | | | | ○ | | | | ○ | | | | | | | | | | 白田 1996 | 発掘 |
| 080319 | 馬場遺跡 | 牛久市東猫穴町字下山 1165-1 外 | 360039 | 1400855 | 22 | | | | | | ○ | | | | ○ | | | | | | | | | | 白田 1996 | 発掘 |
| 080320 | 東山遺跡 | 牛久市東猫穴町字東山 1220 外 | 360040 | 1400904 | 25 | ○ | | | | | ○ | | | | | | | | | | | | | | 松浦 1995 | 発掘 |
| 080321 | 中久喜遺跡 | 牛久市東中根町字中久喜 426-3 外 | 360020 | 1400939 | 23 | ○ | | | | | | | | | ○ | | | | | | | | | | 荒井 1993/ 川口 2006c | 発掘 |
| 080322 | ヤツノ上遺跡 | 牛久市下根町字ヤツノ上 436 外 | 360019 | 1400944 | 25 | ○ | | | | ○ | ○ | | | | ○ | ○ | | | | | | | | | 小高 1993 | 発掘 |
| 080323 | 隼人山遺跡 | 牛久市下根町字隼人山 432-20 外 | 360036 | 1400950 | 25 | ○ | | | | | ○ | | | | ○ | ○ | | | | | | | | | 深谷・柴田 1996 | 発掘 |
| 080324 | 中下根遺跡 | 牛久市下根町字中下根 1557 外 | 360010 | 1400957 | 25 | | ○ | | | | ○ | | | | ○ | ○ | | | | | | | | | 深谷・柴田 1996 | 発掘 |
| 080325 | 西ノ原遺跡 | 牛久市下根町字西原 1504-29 外 | 360026 | 1401007 | 25 | ○ | | | | | ○ | | | | ○ | ○ | | | | ○ | | ○ | | | 深谷・柴田 1996/ 川口 2006c | 発掘 |
| 080326 | 源 _ 遺跡 | 牛久市久野町 2047 外 | 355846 | 1401302 | 24 | | | | | | | | | | | | | | | | | | | | 谷島・外山 1989 | 発掘 |
| 080327 | 木戸向 A 遺跡 | 牛久市奥原町 2492-23 外 | 355726 | 1401540 | 29 | ○ | | | | | | | | | ○ | | | | | | | | | | 河野 1989 | 発掘 |
| 080328 | 柏峯 B 遺跡 | 牛久市桂町字柏峯 2720 番地の 4 ほか | 355846 | 1401506 | 27 | | ○ | | | | | | | | | | | | | | | | | | 石川・後藤 2005 | 発掘 |
| 080329 | 女化 C 遺跡 | 牛久市女化町 619-1 ほか | 355709 | 1401034 | 25 | | | | | | | | | | | | | | | | | | | | 瓦吹 1995 | 採集 |
| 080330 | 根鹿北遺跡 | 土浦市今泉字根鹿平 1128-1 外 | 360850 | 1401038 | 28 | ○ | | | | | | | | | | | | | | | | | ○ | | 関口・福田・吉澤 1997/ 窪田 2001 | 発掘 |
| 080331 | 原田北遺跡 | 土浦市紫ヶ丘 4 | 360813 | 1401139 | 27 | ○ | | | | | | | | | ○ | ○ | ○ | | | | | | | | 緑川・海老澤 1993/ 江幡 1994/ 窪田 2001 | 発掘 |
| 080332 | 原田西遺跡 | 土浦市紫ヶ丘 1-2 | 360806 | 1401137 | 27 | | | | | | | | | | | | | | | | | | | | 緑川・海老澤 1993/ 窪田 2001 | 発掘 |
| 080333 | 原出口遺跡 | 土浦市紫ヶ丘 6-2 | 360801 | 1401200 | 26 | ○ | | | | | ○ | | | | | | | | | | | | | | 江幡 1995/ 窪田 2001/ 窪田 2007b | 発掘 |
| 080334 | 西原遺跡 | 土浦市栗野町字西原 1865-3 外 | 360817 | 1401153 | 27 | | | | | | ○ | | | | | | | | | | | | | | 江幡 1994/ 窪田 2001/ 窪田 2007b | 発掘 |
| 080335 | 西山遺跡 | 土浦市中貫字神田 3260 外 | 360712 | 1401151 | 27 | | | | | | | | | | | ○ | | | | | | | | | 川村 1984/ 窪田 2001 | 採集 |
| 080336 | 東山団地遺跡 | 土浦市板谷七丁目 626-19 外 | 360641 | 1401238 | 27 | ○ | | | | | | | | | | | | | | | | | | | 福山 1996/ 窪田 2001 | 発掘 |
| 080337 | 宝積遺跡 | 土浦市木田余東台 5 丁目 20 外 | 360612 | 1401331 | 26 | | | | | | | | | | | | | | | | | | ○ | | 小川・大渕 1991/ 窪田 2001/ 川口 2005b | 発掘 |
| 080338 | 御りょう遺跡 | 土浦市木田余東台 2 丁目 278 外 | 360559 | 1401314 | 28 | | | | | | | | | | | ○ | | | | | | | | | 小川・大渕 1991/ 窪田 2001 | 発掘 |
| 080339 | 東台遺跡 | 土浦市木田余東台 1 丁目 155 外 | 360603 | 1401322 | 27 | ○ | | | | | | | | | | | | | | | | | | | 小川・大渕 1991/ 窪田 2001 | 発掘 |
| 080340 | 神立遺跡 | 土浦市神立町字稲荷前 1287 外 | 360646 | 1401407 | 27 | ○ | | | | | | | | | | | | | | | | | | | 川村 1984/ 窪田 2001 | 採集 |
| 080341 | 北西原遺跡 | 土浦市常名字北西原 2562 外 | 360620 | 1401115 | 27 | ○ | | | | | | | | | | | | | | | | | | | 石川・福田ほか 2004/ 比毛・鶴町ほか 2004 | 発掘 |
| 080342 | 神明遺跡 | 土浦市常名字神明 2774 外 | 360605 | 1401110 | 27 | ○ | | | | | ○ | | | | | ○ | | | | | | | ○ | ○ | 窪田・鶴町ほか 1998/ 酒井ほか 2006 | 発掘 |
| 080343 | 山川古墳群 | 土浦市常名字今方 2380 外 | 360612 | 1401112 | 26 | ○ | ○ | | | | | | | | ○ | ○ | | | | | | | ○ | | 石川・小川ほか 2004/ 比毛・鶴町ほか 2004 | 発掘 |
| 080344 | 弁才天遺跡 | 土浦市常名字弁才天 3047 外 | 360608 | 1401125 | 25 | ○ | | ○ | | | ○ | | | | | ○ | ○ | | | | | | | | 窪田 2001/ 吉澤・小野・窪田ほか 2006 | 発掘 |
| 080345 | 西谷津遺跡 | 土浦市常名字西谷頭 3712-1 外 | 360620 | 1401120 | 26 | | | | | | | | | | ○ | | | | | | | | | | 小川・大渕ほか 2003 | 発掘 |
| 080346 | 下郷遺跡 | 土浦市手野町字天王宮 2976 外 | 360520 | 1401442 | 26 | ○ | ○ | | | | | | | | | ○ | | | | ○ | | | ○ | | 平石 2000/ 関口・窪田 2001/ 窪田 2001 | 発掘 |
| 080347 | 宮西 B 遺跡 | 土浦市沖宿町字宮西 2373 外 | 360431 | 1401504 | 27 | ○ | | | | | | | | | | | | | | | | | | | 川村 1984/ 窪田 2001 | 採集 |
| 080348 | 入ノ上 B 遺跡 | 土浦市沖宿町 2014 外 | 360443 | 1401523 | 27 | | | | | | | | | | | | | | | | | | | | 窪田・黒田・黒澤 1997 | 発掘 |
| 080349 | 養老田遺跡 | 土浦市沖宿町 3436 外 | 360502 | 1401602 | 26 | ○ | | | | | | | | | | | | | | | | | | | 小川・大渕・石川 1996/ 窪田 2001 | 発掘 |
| 080350 | 寿行地北遺跡 | 土浦市沖宿町 3548 外 | 360524 | 1401543 | 26 | | | | | | ○ | | | | | | | | | | | | | | 小川・大渕・石川 1996/ 窪田 2001 | 発掘 |
| 080351 | 壱杯清水西遺跡 | 土浦市田村町字申橋 | 360532 | 1401520 | 26 | ○ | | | | | | | △ | | ○ | ○ | | | | | | | | | 関口・黒澤・駒澤 1997/ 窪田 2001 | 発掘 |
| 080352 | 寺畑遺跡 | 土浦市おおつ野 8 丁目 86 外 | 360527 | 1401513 | 26 | | ○ | | | | | | | | | | | ○ | | | | | | | 窪田 2001/ 宮内・川口 2005 | 発掘 |
| 080353 | 長峯遺跡 | 土浦市田村町字長峯 2463-10 外 | 360520 | 1401523 | 25 | | | | | | | | | | | ○ | | | | | | | | | 小松・福田・黒澤・窪田 1997/ 窪田 2001 | 発掘 |
| 080354 | 前谷西遺跡 | 土浦市おおつ野 8 丁目 130 外 | 360519 | 1401511 | 25 | | | | | | ○ | | | | | | | | | | | | | | 関口・福田・吉澤・窪田 1991/ 窪田 2001 | 発掘 |
| 080355 | 六十塚遺跡 | 土浦市沖宿町字六十塚 | 360457 | 1401526 | 26 | | | | | | | | | | | | | | | | | | | | 小川・大渕・鍛冶 1997/ 窪田 2001 | 発掘 |
| 080356 | 金澤遺跡 | 土浦市田村町字金澤 1526-1 外 | 360457 | 1401505 | 27 | | | | | | | | ○ | | | | | | | | | | | | 関口・福田・吉澤・窪田 1991/ 窪田 2001 | 発掘 |
| 080357 | 石橋北遺跡 | 土浦市おおつ野 6 丁目 58 外 | 360500 | 1401513 | 27 | ○ | | | | | | | | | | | | | | | | | | | 関口・福田・吉澤・窪田 1991/ 窪田 2001 | 発掘 |
| 080358 | 石橋南遺跡 | 土浦市沖宿町字石橋 2592 外 | 360457 | 1401508 | 26 | ○ | | | | | | | | | | ○ | | | | | | | ○ | | 小松・黒澤・関口・吉澤 1997/ 窪田 2001 | 発掘 |
| 080359 | 原山西遺跡 | 土浦市沖宿町字原山西 3243 外 | 360434 | 1401555 | 27 | ○ | | | | | | | | | | | | | | | | | | | 窪田 2001 | 採集 |
| 080360 | 上郷後古墳 | 土浦市宍塚町字上郷後 1159-2 | 360518 | 1400942 | 5 | | | | | | | | | | | ○ | | | | | | | | | 土浦市教委 1984/ 窪田 2001 | 発掘 |
| 080361 | 上高津貝塚 | 土浦市上高津字貝塚 1859-1 外 | 360436 | 1400957 | 25 | | | | | | | | | | | ○ | | | | | | | | | 窪田 2001/ 石川・窪田・塩谷・福田 2006 | 発掘 |
| 080362 | 寄居遺跡 | 土浦市上高津新町 770-3 外 | 360430 | 1401033 | 25 | | | | | | | | | | | | | | | | | | | | 土生 1994/ 窪田 2001 | 発掘 |
| 080363 | うぐいす平遺跡 | 土浦市上高津新町 1032-1 外 | 360427 | 1401038 | 25 | | | | | | | | | | | | | | | | | | | | 土生 1994/ 窪田 2001 | 発掘 |
| 080364 | 池の台遺跡 | 土浦市富士崎 2 丁目 1183 外 | 360409 | 1401143 | 25 | | | | | | | | | | | | | | | | | | | | 汀 1981/ 窪田 2001 | 発掘 |
| 080365 | 六十原 A 遺跡 | 土浦市桜ヶ丘町 2286-5 外 | 360356 | 1401134 | 25 | | | | | | ○ | | | | | | | | | | | | | | 肥田 1996/ 窪田 2001 | 発掘 |
| 080366 | 十三塚 A 遺跡 | 土浦市天川 1 丁目 691-2 外 | 360355 | 1401015 | 27 | ○ | | | | | | | | | | | | | | | | | | | 小松崎 1990/ 窪田 2001 | 発掘 |
| 080367 | 寺家ノ後 A 遺跡 | 土浦市永国台 2-82 外 | 360345 | 1401020 | 25 | | | | | | | | | | | | | | | | | | | | 小松崎 1990/ 窪田 2001 | 発掘 |
| 080368 | 和台遺跡 | 土浦市永国字字和台 777-4 外 | 360341 | 1401053 | 25 | ○ | | | | | | | | | | | | | | | | | | | 窪田 2001 | 発掘 |
| 080369 | 永国遺跡 | 土浦市永国字御りょう 572-2 外 | 360342 | 1401108 | 25 | ○ | | | | | ○ | | | | | ○ | | | | | | | | | 窪田 2001/ 窪田・関口 2002 | 発掘 |
| 080370 | 阿ら地遺跡 | 土浦市小岩田西 2-586 外 | 360337 | 1401118 | 25 | ○ | | | | | | | | | | | | | | | | | | | 窪田 2001/ 黒澤・高野・窪田 2002 | 発掘 |
| 080371 | いさろ遺跡 | 土浦市小岩田西 2 丁目 502-1 外 | 360329 | 1401125 | 25 | | | | | | | | | | | | | | | | | | | | 土浦市教委 1981/ 窪田 2001 | 採集 |
| 080372 | 内出後遺跡 | 土浦市小岩田東 1 丁目 1471-1 外 | 360336 | 1401151 | 25 | ○ | ○ | | | | | | | | | | | | | | | | | | 窪田 2001 | 発掘 |
| 080373 | 西根宮脇遺跡 | 土浦市中村西根字宮の前 813 外 | 360325 | 1401004 | 20 | | | | | | | | | | | | | | | | | | | | 土浦市教委 1984/ 窪田 2001 | 採集 |
| 080374 | 向原遺跡 | 土浦市中字向原 663-1 外 | 360305 | 1401041 | 25 | ○ | | | | | | | | | | | | | ○ | | | | ○ | ○ | 越川・中野・處 1987/ 窪田 2001/ 窪田 2002 | 発掘 |
| 080375 | 扇ノ台遺跡 | 土浦市中字扇の台 1141-61 外 | 360248 | 1401020 | 20 | | | | | | | | | | | | | | | | | | | | 窪田 2001 | 発掘 |
| 080376 | 峰崎 A 遺跡 | 土浦市右籾字西峯 2063 外 | 360239 | 1401036 | 20 | ○ | | | | | | | | | | | | | | | | | | | 川口 2001/ 窪田 2001 | 採集 |
| 080377 | 宮前遺跡 | 土浦市摩利山新田字宮の前 375 外 | 360231 | 1401047 | 20 | ○ | | | | | ○ | | | | ○ | ○ | | | | | | | | | 川口 2001/ 小玉・本田・川口 2001/ 窪田 2001 | 発掘 |
| 080378 | 念代遺跡 | 土浦市右籾字出張 581 外 | 360309 | 1401120 | 20 | | | | | | ○ | | | ○ | | | | | | | | | | | 矢ノ倉 1996/ 窪田 2001 | 発掘 |
| 080379 | 長峰遺跡 | 土浦市烏山 5 丁目 1143-4 外 | 360245 | 1401150 | 20 | | | | | | | | | | | ○ | | | | | | | | | 根本・浅井 1991/ 窪田 2001 | 発掘 |
| 080380 | 大宮前遺跡 | 土浦市真鍋 4 丁目 2460-3 外 | 360540 | 1400220 | 27 | | | | | | | | | | | | | | | | | | | | 関口・窪田 2004 | 発掘 |
| 080381 | 高岡根遺跡 | 土浦市(旧新治村)高岡 | | | | | | | | | ○ | | | | | | | | | | | | | | 新治村史編纂委 1986 | 採集 |
| 080382 | 大畑本田貝塚 | 土浦市(旧新治村)大畑字宮根 1131 | 360744 | 1400943 | 29 | | | | | | | | | | ○ | ○ | | | | | | | | | 新治村史編纂委 1986 | 採集 |
| 080383 | 下坂田遺跡 | 土浦市(旧新治村)下坂田字天神台・中台 | 360633 | 1401012 | 25 | | | | | | ○ | | | | | | | | | | | | | | 新治村史編纂委 1986 | 採集 |
| 080384 | 田宮古墳群 | 土浦市(旧新治村)田宮字東 735 外 | 360752 | 1400851 | 31 | | | | | | ○ | | | | | | | | | | | | | | 斎藤 1990 | 発掘 |
| 080385 | 高崎山古墳群 | 土浦市(旧新治村)小高字高崎 536-11 外 | 360824 | 1400835 | 31 | ○ | | | | | | | | | | | | | | | | | | | 平岡・高野 2001 | 発掘 |
| 080386 | 形部遺跡 | 土浦市右籾 1113 外 | 360300 | 1401053 | 24 | | | | | | | | | | | | | | | | | | | | 小川・小林・黒澤・窪田 2005 | 発掘 |
| 080387 | 五十塚古墳群 | つくば市(旧茎崎町)大井 1731-1 外 | 360026 | 1400804 | 24 | | | | | | | | | | | ○ | | | | | | | | | 大井古墳群発掘調査団 1975 | 発掘 |
| 080388 | 下大井遺跡 | つくば市(旧茎崎町)大字大井字橋本 1385 外 | 360044 | 1400823 | 20 | ○ | | | | ○ | | | | | | | | | | | | | ○ | | 川津 2001/ 島田 2003a | 発掘 |
| 080389 | 泊崎城跡 | つくば市(旧茎崎町)富士見台 37-4 外 | 355700 | 1400701 | 21 | △ | | | | | | | | | | ○ | | | | | | | | | 平松 1980 | 発掘 |
| 080390 | 小山台貝塚 | つくば市(旧茎崎町)梅ヶ丘 19-2 外 | 355909 | 1400530 | 20 | | | | | | ○ | | | | | | | | | | | | | | 久保脇 1976 | 発掘 |

| ID | 遺跡名 | 所在地 | 緯度 | 経度 | 標高 | ナイフ形石器 | 台形石器 | 斧形石器 | 剥片尖頭器 | 角錐状石器 | 槍先形尖頭器 | 両面調整石器 | 細石刃・細石核 | 神子柴型石斧 | 有茎尖頭器 | 掻器・削器 | 彫器 | 礫石 | 叩石 | 台石 | 礫器 | 草創期土器 | ブロック | 礫群・配石 | 炭化物集中 | 文献 | 調査歴 |
|---|---|---|---|---|---|---|---|---|---|---|---|---|---|---|---|---|---|---|---|---|---|---|---|---|---|---|
| 080391 | 西栗山遺跡 | つくば市西栗山字台畑 254-9 外 | 360102 | 1400348 | 20 | | | | | | ○ | | ○ | | | | | | | | | | | | | 渡邉 1997/ 窪田 2009b | 発掘 |
| 080392 | 東岡中原遺跡 | つくば市東岡字中原 187 外 | 360552 | 1400719 | 24 | ○ | ○ | | | | ○ | ○ | | ○ | | ○ | ○ | | | | | | ○ | | | 成島 2000/ 高野ほか 2001/ 駒澤 2005a | 発掘 |
| 080393 | 苅間神田遺跡 | つくば市苅間字神田 981 外 | 360451 | 1400536 | 23 | | | | | | ○ | | | | | ○ | | | | | | | | | | 成島 1997 | 発掘 |
| 080394 | 手子生大境遺跡 | つくば市緑ヶ原 3 丁目 3 | 360649 | 1400150 | 25 | ○ | | | | ○ | ○ | | | | | ○ | △ | | | | | | | | | 川井 1985 | 発掘 |
| 080395 | 中根中谷津古墳 | つくば市中根字中谷津 797-1 外 | 360623 | 1400742 | 23 | | | | | | | | | | | | | | | | | | | | | 川村 1998 | 発掘 |
| 080396 | 柴崎遺跡 | つくば市桜 1 丁目 13-1 外 | 360634 | 1400640 | 26 | ○ | | | | | ○ | | | | | | | | | | | | | | | 土生 1992/ 萩野谷 1994/ 萩野谷 1997 | 発掘 |
| 080397 | 明石遺跡 | つくば市明石字北の坪 334-2 外 | 361059 | 1400316 | 29 | ○ | | | | | ○ | | | | | ○ | | | | | | | | | | 寺門・大関 2000 | 発掘 |
| 080398 | 三村山清冷院極楽寺跡 | つくば市小田字神宮 4175 外 | 360926 | 1400714 | 23 | ○ | | | | | | | | | | | | | | | | | | | | 山本・松田 1991 | 発掘 |
| 080399 | 中台遺跡 | つくば市北条字古城 1159 外 | 361041 | 1400552 | 33 | ○ | △ | | | | | | | | | | | | | | | | | | | 吉川・新井・黒澤 1995 | 発掘 |
| 080400 | 島名前野東遺跡 | つくば市大字島名字前野 3839-1 ほか | 360343 | 1400256 | 18 | ○ | | | | | ○ | | | | | | | | | | | | | | | 寺門ほか 2002/ 飯泉 2004/ 小松崎 2007 | 発掘 |
| 080401 | 島名境松遺跡 | つくば市島名字境松 3745 外 | 360254 | 1400337 | 21 | ○ | | | | | | | | | | ○ | | | | | | | | | | 寺門ほか 2002 | 発掘 |
| 080402 | 島名一町田遺跡 | つくば市島名字前野 3796-3 外 | 360306 | 1400328 | 21 | | | | | | ○ | | | | | | | | | | | | | | | 鹿島 2004a | 発掘 |
| 080403 | 島名熊の山遺跡 | つくば市島名字香取 1964 外 | 360343 | 1400256 | 19 | ○ | | | | | ○ | | ○ | | ○ | ○ | | | | | | | | | | 松本 2005/ 田中ほか 2006/ 酒井ほか 2007 | 発掘 |
| 080404 | 境松貝塚 | つくば市境松字後 351 外 | 360012 | 1400447 | 23 | | | | | | ○ | | | | | | | | | | | | | | | 久野 1987 | 発掘 |
| 080405 | 面野井北ノ前遺跡 | つくば市大字面野井字北ノ前 1200-1 ほか | 360444 | 1400400 | 21 | | | | | | | | | | | | ○ | | | | | | | | | 鹿島 2004b | 発掘 |
| 080406 | 梶内向山遺跡 | つくば市大字梶内字キノサキ 197-1 外 | 361153 | 1400858 | 18 | | | | | | ○ | | | | | ○ | | | | | | | | | | 川村・島田 2003 | 発掘 |
| 080407 | 市之台屋敷遺跡 | つくば市大字市野台字屋敷 90-5 外 | 360126 | 1400756 | 19 | | | | | ○ | | | | | | | | | | | | | | | | 島田 2003b | 発掘 |
| 080408 | 中内西ノ妻遺跡 | つくば市大字中内字馬洗場 135 外 | 360242 | 1400635 | 21 | | | | | | ○ | | | | | | | | | | | | | | | 後藤 2005 | 発掘 |
| 080409 | 島名ツバタ遺跡 | つくば市大字島名字戸面山 3211-1 外 | 360330 | 1400248 | 21 | ○ | | | | | | | | | | | | | | | | | | | | 皆川 2003 | 発掘 |
| 080410 | 元宮本前山遺跡 | つくば市上河原崎元宮本前山 49-4 | 360423 | 1400212 | 25 | ○ | | | | | | | | | | | | | | ○ | | | ○ | | | 高野 2006 | 発掘 |
| 080411 | 玉取向山遺跡 | つくば市玉取字向山 2071 外 | 360734 | 1400617 | 24 | ○ | | | | | | | | | | | | | | ○ | | | | | | 奥沢 2006 | 発掘 |
| 080412 | 上横場遺跡 | つくば市谷田部大字上横場字西妻 2355-1 | 360216 | 1400536 | 22 | | | | | | | | | | ○ | | | | | | | | | | | 川口 2002d | 採集 |
| 080413 | 東丸山貝塚 | つくば市谷田部字長堀 4443 外 | 360024 | 1400521 | 22 | ○ | | | | ○ | | | | | | | | | | | | | | | | 吹野・大関・石橋・広瀬 2001 | 採集 |
| 080414 | 後田遺跡 | つくば市吉沼字後田 1375-1 外 | 360903 | 1400041 | 25 | ○ | | | | | | | | | | | | | | | | | | | | 佐藤・大関・田中 1992 | 採集 |
| 080415 | 大曽根 A 遺跡 | つくば市大曽根字根本 248 外 | 360828 | 1400525 | 25 | | | | | | | | | | | | | | | | | | | | | 佐藤・大関・田中 1992 | 採集 |
| 080416 | 町田遺跡 | 龍ケ崎市貝原塚町町田 | 355620 | 1401153 | 23 | | | | | | △ | | | | | | | | | | | | | | | 山本 1984 | 発掘 |
| 080417 | 屋代城跡 | 龍ケ崎市城ノ内 5 丁目 | 355519 | 1401227 | 25 | | | | | | ○ | | | | | ○ | | | | | | | | | | 青木・久野 1982/ 根本 1986a/ 瓦吹 1995 | 発掘 |
| 080418 | 大羽谷津跡 | 龍ケ崎市中根台 2，3 丁目 | 355554 | 1401019 | 15 | ○ | | | | | | | ○ | | | | | | | | | | | | | 人見 1981/ 瓦吹 1995 | 発掘 |
| 080419 | 打越 C 遺跡 | 龍ケ崎市久保台 2 丁目 | 355554 | 1401038 | 25 | ○ | | | | | | | | | | | | | | | | | | | | 人見 1981/ 瓦吹 1995 | 発掘 |
| 080420 | 尾坪台遺跡 | 龍ケ崎市白羽 4 丁目 | 355531 | 1401306 | 26 | ○ | | | | | | | | | | | | | | | | | | | | 中村 1986/ 瓦吹 1995 | 発掘 |
| 080421 | 長峰遺跡 | 龍ケ崎市白羽 3 丁目 | 355517 | 1401332 | 25 | | | | | | ○ | | | | | | | | | | | | | | | 小澤・高野 2002 | 発掘 |
| 080422 | 松葉遺跡 | 龍ケ崎市松葉 1，5 丁目 | 355601 | 1400930 | 20 | △ | | | | | | | | | | | | | | | | | | | | 瓦吹 1979/ 瓦吹 1995 | 発掘 |
| 080423 | 赤松遺跡 | 龍ケ崎市松葉 2 丁目 | 355614 | 1400932 | 24 | | | | | | | | | | | | | | | | | | | | | 川井 1980/ 瓦吹 1995 | 発掘 |
| 080424 | 廻り地 B 遺跡 | 龍ケ崎市仲根台 4 丁目 | 355545 | 1401025 | 23 | | | | | | ○ | | | | | | | | | | | | | | | 人見 1981/ 瓦吹 1995 | 発掘 |
| 080425 | 沖餅遺跡 | 龍ケ崎市小柴 1 丁目 | 355557 | 1400946 | 20 | | | | | | ○ | | ○ | | | ○ | | | | | | | ○ | | | 渡辺 1980/ 瓦吹 1995 | 発掘 |
| 080426 | 南三島遺跡 | 龍ケ崎市藤ヶ丘 6 丁目 | 355530 | 1401200 | 20 | ○ | | | | | ○ | | | | ○ | | | | | | | | | | | 和田・斎藤 1985/ 中根 1986/ 瓦吹 1995 | 発掘 |
| 080427 | 北ノ台宮脇遺跡 | 龍ケ崎市板橋町北ノ台，宮脇 1990 外 | 355617 | 1401453 | 20 | ○ | | | | | | | ○ | | | | | | | | | | | | | 窪田 1990/ 瓦吹 1995 | 採集 |
| 080428 | 山王台遺跡 | 龍ケ崎市馴馬町山王台 3833 外 | 355504 | 1401043 | 20 | ○ | | | | | | | | | | | | | | | | | | | | 根本 1986b/ 瓦吹 1995 | 発掘 |
| 080429 | 林遺跡 | 龍ケ崎市若柴町 1913 外 | 355604 | 1400908 | 20 | ○ | | | | | | | | | | ○ | | | | | | | | | | 藤原・大塚・由利 2004 | 発掘 |
| 080430 | 女化原第 6 遺跡 | 龍ケ崎市貝原塚町女化原 3690 外 | 355632 | 1401115 | 24 | | | | | | | | | | | | | | | | | | | | | 茨城県教委 2001 | 採集 |
| 080431 | 永山遺跡 | 龍ケ崎市若柴町永山 2238 外 | 355616 | 1400955 | 24 | | | | | | | | | | | | | | | | | | | | | 茨城県教委 2001 | 採集 |
| 080432 | 花輪台貝塚 | 北相馬郡利根町早尾 200-201 | 355233 | 1400847 | 26 | | | | | | | | ○ | | | | | | | | | | | | | 茨城県史編集委 1979 | |
| 080433 | 城山古墳群 | 結城郡八千代町栗山矢尻 620-2 外 | 360834 | 1395450 | 20 | | | | | | ○ | | | | | | | | | | | | | | | 八千代町史編さん委 1987 | 採集 |
| 080434 | 権現山遺跡 | 結城郡八千代町菅谷権現山 351 外 | 361327 | 1395222 | 25 | ○ | | | | | | | | | | | | | | | | | | | | 八千代町史編さん委 1987 | 採集 |
| 080435 | 西根曽遺跡 | 結城郡八千代町菅谷西根曽 1144-5 外 | 361059 | 1395334 | 25 | | | | | | | | | | | ○ | | | | | | | | | | 八千代町史編さん委 1987 | 採集 |
| 080436 | 矢尻 B 遺跡 | 結城郡八千代町栗山矢尻 768-3 外 | 360831 | 1395502 | 20 | | | | | | ○ | | | | ○ | | | | | | | | | | | 八千代町史編さん委 1988 | 採集 |
| 080437 | 淀北遺跡 | 結城郡八千代町芦ヶ谷淀 768-3 外 | 360802 | 1395328 | 21 | ○ | | | | | | | | | | | | | | | | | | | | 八千代町史編さん委 1987/ 窪田 2004 | 採集 |
| 080438 | 尾崎前山遺跡 | 結城郡八千代町尾崎前山 404-3 外 | 360806 | 1395449 | 10 | | | | | | | | | | | | | | | | | | | | | 八千代町史編さん委 1987 | 発掘 |
| 080439 | 一本木遺跡 | 結城郡八千代町仁江戸一本木 2165-3 外 | 360945 | 1395541 | 20 | ○ | | | | | | | | | | | | | | | | | | | | 藤原 1997/ 窪田 2004 | 発掘 |
| 080440 | 氏神 A 遺跡 | 結城郡八千代町栗山氏神 1024 外 | 360904 | 1395459 | 25 | | | | | | | | ○ | | | | | | | | | | | | | 小川・大渕・鍛冶・橋本・山野井 1998 | 発掘 |
| 080441 | 高野南遺跡 | つくば市大曽根字高野 381-5 外 | 360607 | 1400257 | 27 | ○ | | | | | | | | | | | | | | | | | ○ | △ | | 平岡・間宮 1996 | 発掘 |
| 080442 | 島名八幡前遺跡 | つくば市島名字八幡前 2555 外 | 360333 | 1400321 | 22 | ○ | | | | △ | ○ | | | | | ○ | | | | | | | | | | 吹野・青木 2003/ 菊池 2007 | 発掘 |
| 080443 | 谷田部漆遺跡 | つくば市谷田部字漆 1084-5 外 | 360231 | 1400340 | 23 | | | | | | | | | | | ○ | | | | | | | | | | 寺門ほか 2002 | 発掘 |
| 080444 | 宮本 A（おっ越し）遺跡 | 筑西市(旧協和町)宮本 13-1 外 | 362222 | 1400120 | 94 | ○ | ○ | | | | | | | | ○ | | | | | | | | | | | 谷島 1968 | 試掘 |
| 080445 | 城山遺跡 | 筑西市(旧協和町)小栗字城山 225 外 | 362223 | 1400110 | 65 | | | | | | ○ | | | | ○ | ○ | | | | | | | | | | 谷島 1968 | 採集 |
| 080446 | 小栗狐塚遺跡 | 筑西市(旧協和町)小栗字狐塚 | | | | ○ | | | | | ○ | | | | ○ | ○ | | | | | | | | | | 谷島 1968 | 採集 |
| 080447 | 中台遺跡 | 筑西市(旧協和町)蓮田字中台4812-8 外 | 362131 | 1400156 | 55 | | | | | | | | | | ○ | | | | | | | | | | | 谷島 1968 | 採集 |
| 080448 | 中妻遺跡 | 筑西市(旧明野町)倉持字中妻 618 外 | 361357 | 1400231 | 30 | ○ | △ | | | | ○ | | | | | ○ | | | | | ○ | | | | | 田口・島田 1984 | 発掘 |
| 080449 | 中根十三塚遺跡 | 筑西市(旧明野町)中根字赤町前 642 外 | 361402 | 1400321 | 23 | ○ | ○ | | | | | | | | | ○ | | | | | | | ○ | ○ | | 野田 1999 | 発掘 |
| 080450 | 鍋山東原遺跡 | 筑西市(旧明野町)鍋山字東原 764 外 | 361614 | 1400200 | 28 | ○ | | | | | | | | | | | | | | | | | | | | 照山 2006 | 発掘 |
| 080451 | 西原遺跡 | 筑西市(旧関城町)辻字西原 2387 外 | 361615 | 1395719 | 35 | ○ | | | | ○ | ○ | | | | ○ | | | | | | | | ○ | | | 伊東 1986 | 発掘 |
| 080452 | 八丁台遺跡 | 筑西市(旧下館市)中館西八丁 304 外 | 361928 | 1395825 | 45 | | | | | | | | | | | | | | | | | | | | | 川津 1998 | 発掘 |
| 080453 | 才光寺遺跡 | 結城市上山川字備中 4135 外 | 361548 | 1395238 | 30 | | | | | | ○ | | | | | ○ | | | | | | | | | | 結城市史編さん委 1980 | 採集 |
| 080454 | 大野原遺跡 | 結城市北南茂呂字大野原 1727 外 | 361253 | 1395056 | 28 | | | | | | | | | | | | | | | | | | | | | 茨城県教委 1983 | 伝承 |
| 080455 | 熊野権現山遺跡 | 下妻市北大宝字権現前 831 外 | 361305 | 1395822 | 30 | | | | | | | | | | | | | | | | | | | | | 茨城県教委 2001 | |
| 080456 | 桜塚遺跡 | 下妻市高道祖字桜塚 4245-87 外 | 361138 | 1400113 | 30 | | | | | | | | | | | | | | | | | | | | | 茨城県教委 2001 | |
| 080457 | 本田屋敷遺跡 | 下妻市(旧千代川村)村岡字本田屋敷255外 | 360950 | 1395534 | 23 | | | | | | | | ○ | | | | | | | | | | | | | 伊藤・田部・鈴木・石川・堤 1998 | 発掘 |
| 080458 | 柴崎遺跡 | 下妻市(旧千代川村)村岡字柴崎 643 外 | 360943 | 1395539 | 22 | ○ | | | | | | | | | | | | | | | | | | | | 石川・石丸・岩田・堤 2001 | 採集 |
| 080459 | 西原遺跡 | 下妻市(旧千代川村)村岡字西原乙 | 360914 | 1395549 | 26 | | ○ | ○ | | | | | | | | | | | | | | | ○ | | | 赤井・石川・大渕・小川 1999 | 発掘 |
| 080460 | 鎌庭木仙房 A 遺跡 | 下妻市(旧千代川村)村岡字西原乙 | 360855 | 1395542 | 25 | | | | | | | | | | | | | | | | | | | | | 小川・大渕・遠藤・赤井 2001 | 発掘 |
| 080461 | 皆葉遺跡 | 下妻市(旧千代川村)皆葉字古屋敷764-1 外 | 360852 | 1395725 | 23 | ○ | | | | | | | | | | | | | | | | | | | | 千代川村史編さん委 2001 | 採集 |
| 080462 | 野方台遺跡 | 下妻市(旧千代川村)下栗字野方台 208 外 | 360925 | 1395743 | 26 | △ | | ○ | | | △ | | | | | | | | | | | | | | | 玉井・赤井・酒井 1993 | 発掘 |
| 080463 | 稲荷山遺跡 | 常総市(旧水海道市)豊岡町字稲荷山 | 360155 | 1395840 | 17 | | | | | | | | | | | | | | | | | | | | | 土井・宮原・茅野 1992 | 採集 |
| 080464 | 日王神遺跡 | 常総市(旧水海道市)坂手町字日王神570外 | 360006 | 1395806 | 16 | | | | | | | | | | | | | | | | | | | | | 土井・宮原・茅野 1992 | 採集 |
| 080465 | 弁天遺跡 | 常総市(旧水海道市)坂手町字弁天994外 | 360039 | 1395814 | 14 | ○ | | | | | | | | | | | | | | | | | | | | 土井・宮原・茅野 1992 | 採集 |
| 080466 | 築地遺跡 | 常総市(旧水海道市)大輪町字築地725外 | 360421 | 1395750 | 19 | ○ | | | | | | | | | | | | | | | | | | | | 土井・宮原・茅野 1992 | 採集 |
| 080467 | 三本松遺跡 | 常総市(旧水海道市)豊岡町字三本松 | 360229 | 1395822 | 18 | | | | | | | | | | | ○ | | | | | | | | | | 土井・宮原・茅野 1992 | 採集 |
| 080468 | 篠山南遺跡 | 常総市(旧水海道市)大塚戸町字篠山 | 360102 | 1395524 | 20 | | | | | | | | | | | ○ | | | | | | | | | | 土井・宮原・茅野 1992 | 採集 |
| 080469 | 中坪遺跡 | 常総市(旧水海道市)羽生町字中坪801外 | 360242 | 1395850 | 16 | | | | | | ○ | | | | | | | | | | | | | | | 窪田 2000 | 採集 |
| 080470 | 奥山 C 遺跡 | 常総市(旧水海道市)内守谷町 5565 外 | 355857 | 1395752 | 18 | | | | | | ○ | | | | | | | | | | | | | | | 小河 1984 | 発掘 |
| 080471 | 古谷北遺跡 | 常総市(旧水海道市)菅生字古谷3609外 | 360010 | 1395629 | 15 | | | | | | | | | | | ○ | | | | | | | | | | 岩瀬・平岡・松川・高野・土生 2005 | 発掘 |
| 080472 | 筒戸 A・B 遺跡 | つくばみらい市(旧谷和原村)絹の台 3 丁目ほか | 355830 | 1395834 | 18 | △ | | | | | ○ | | | | | | | | | | | | | | | 佐藤・桜井 1984 | 発掘 |
| 080467 | 前田村遺跡 | つくばみらい市(旧谷和原村)田字八幡 | 360010 | 1400150 | 25 | ○ | | | | | ○ | | | | | ○ | | | | | | | ○ | | | 吉原 1994/ 吹野・宮崎・柴田 1999/ 吹野 2001 | 発掘 |
| 080474 | 大堀遺跡 | つくばみらい市(旧谷和原村)南字大堀 | 360057 | 1400214 | 10 | | | | | | | | | | | | | | | | | | | | | 茨城県教委 2001 | 伝承 |
| 080475 | 高野台遺跡 | つくばみらい市(旧伊奈町)小張字高野台 | 355956 | 1400234 | 20 | | | | | | | | | | | | | | | | | | | | | 茨城県教委 2001 | 発掘 |
| 080476 | 西方貝塚 | 取手市小文間字谷耕地 3879 外 | 355319 | 1400606 | 25 | | | | | ○ | | | | | | | | | | | | | | | | 川口 2002 | 発掘 |
| 080477 | 台宿二本松遺跡 | 取手市台宿 1 丁目 383-1 外 | 355336 | 1400418 | 23 | | | | | | | | | | | | | | | | | | | | | 取手市教委 1996 | 発掘 |
| 080478 | 大山 I 遺跡 | 取手市大字寺田字大山 4448-3 外 | 355520 | 1400239 | 21 | ○ | | | | | ○ | | | | | | | | | | | | | | | 吉澤・菱沼 1997/ 駒澤 2002b | 発掘 |
| 080479 | 東原遺跡 | 取手市野 - 井字東原 529 外 | 355522 | 1400228 | 22 | | | | | | ○ | | | | | | | | | | | | | | | 菱沼 1999 | 発掘 |
| 080480 | 柏原遺跡 | 取手市野 - 井字柏原 778-1 外 | 355520 | 1400201 | 22 | ○ | | | | | ○ | | ○ | | ○ | ○ | ○ | | | | | | ○ | | | 菱沼 1999/ 川口 2006a | 発掘 |
| 080481 | 市之代古墳群 | 取手市市之代小沼 544 外 | 355655 | 1400127 | 18 | | | ○ | | | | | | | | | | | | | ○ | | | | | 宮内・川口 2005/ 川口 2006b | 発掘 |
| 080482 | 郷州原遺跡 | 守谷市みずき野 7 丁目 7-15 外 | 355617 | 1400050 | 20 | | | | | | ○ | | | | | ○ | | | | | | | | | | 守谷町教委 1981 | 採集 |

| ID | 遺跡名 | 所在地 | 緯度 | 経度 | 標高 | ナイフ形石器 | 台形石器 | 斧形石器 | 剥片尖頭器 | 角錐状石器 | 槍先形尖頭器 | 両面調整石器 | 細石刃・細石核 | 神子柴型石斧 | 有茎尖頭器 | 掻器・削器 | 彫器 | 砥石 | 叩石 | 台石 | 礫器 | 草創期土器 | ブロック | 礫群・配石 | 炭化物集中 | 文献 | 調査歴 |
|---|---|---|---|---|---|---|---|---|---|---|---|---|---|---|---|---|---|---|---|---|---|---|---|---|---|---|
| 080483 | 鈴塚遺跡 | 守谷市松ヶ丘７丁目 5-1 外 | 355635 | 1395845 | 20 | ○ | | | | | | | | | | | | | | | | | | | | 佐藤・中沢・和田 1981 | 採集 |
| 080484 | 殿開遺跡 | 守谷市大柏字殿開 592-1 外 | 355636 | 1395826 | 19 | ○ | | | | ○ | | | | | | ○ | | | | | | | ○ | | | 茂木 2001 | 採集 |
| 080485 | 姥ヶ谷津遺跡 | 坂東市(旧岩井市)幸田字姥ヶ谷津 1405 | 360320 | 1395517 | 18 | ○ | | | | ○ | ○ | | | | | | | | | | | | | | | 中村 1993/ 岩崎・関根ほか 1999 | 発掘 |
| 080486 | 高崎遺跡 | 坂東市(旧岩井市)大崎字高崎 | 360007 | 1395542 | 18 | ○ | | | | | ○ | | | | | | | | | | | | | | | 鶴見 1994/ 岩崎・関根ほか 1999 | 発掘 |
| 080487 | 北前遺跡 | 坂東市(旧岩井市)大崎字北前 680 | 360109 | 1395455 | 18 | | | | | | ○ | | | | | | | | | | | | | | | 岩崎・関根ほか 1999/ 川口 1999/ 織笠 2001 | 発掘 |
| 080488 | 天神山遺跡 | 坂東市(旧岩井市)辺田字裏天神山 1237 | 360233 | 1395403 | 18 | | | | | | ○ | | | | | | | | | | | | | | | 岩崎・関根ほか 1999/ 織笠 2001 | 採集 |
| 080489 | 拾二ゴゼ遺跡 | 坂東市(旧岩井市)長谷字台島 3058 | 360145 | 1395213 | 18 | ○ | | ○ | | | | | | | | | | | | | | | | | | 織笠 1996/ 岩崎・関根ほか 1999/ 織笠 2001 | 採集 |
| 080490 | 辺田遺跡 | 坂東市(旧岩井市)辺田字篠崎 250-1 外 | 360137 | 1395416 | 17 | ○ | | | | | | | | | | | | | | | | | | | | 松田・須藤 2000 | 発掘 |
| 080491 | 羽黒遺跡 | 古河市(旧総和町)前林字道場 1392 外 | 360836 | 1394433 | 13 | | | | | | | | ○ | | | | | | | | | | | | | 駒澤 2003 | 発掘 |
| 080492 | 鹿養大道遺跡 | 古河市(旧総和町)上辺見字鹿養大道北 | 361123 | 1394431 | 18 | | | | | | ○ | | | | | | | | | | | | | | | 諸星 1999/ 諸星 2002 | 採集 |
| 080493 | 東原遺跡 | 古河市(旧総和町)砂井新田字東原3-1外 | 360935 | 1394351 | 17 | ○ | | | | | | | | | | | | | | | | | | | | 諸星 1999/ 諸星 2002 | 採集 |
| 080494 | 日下部遺跡 | 古河市(旧総和町)前林字日下部2014外 | 360853 | 1394436 | 14 | | | | | | | | | | | | | | | | | | | | | 総和町教委ほか 1999/ 諸星 2002 | 発掘 |
| 080495 | 香取東遺跡 | 古河市(旧総和町)磯部字香取東2007外 | 360943 | 1394454 | 13 | | | | | | ○ | | | | | | | | | | | | | | | 諸星 2002 | 採集 |
| 080496 | 釈迦才仏遺跡 | 古河市(旧総和町)釈迦字才仏 27 外 | 360930 | 1394500 | 14 | | | | | ○ | | | | | | | | | | | | | | | | 諸星 2002 | 採集 |
| 080497 | 古内遺跡 | 古河市(旧総和町)上大野字池上 476 外 | 361308 | 1394635 | 22 | ○ | | | | | | | | | | | | | | | | | | | | 諸星 1999/ 諸星 2002 | 採集 |
| 080498 | 本田山遺跡 | 古河市(旧総和町)上大野字地蔵裏910-1外 | 361212 | 1394634 | 22 | | | ○ | | | | | | | | | | | | | | | | | | 諸星 2002 | 採集 |
| 080499 | 行谷西遺跡 | 古河市(旧総和町)稲宮字行谷西 358 外 | 361137 | 1394640 | 19 | ○ | | | | ○ | ○ | | ○ | | ○ | | | | | | | | ○ | | | 諸星 1999/2002/ 伊藤・村上ほか 2003 | 発掘 |
| 080500 | 権現久保遺跡 | 古河市(旧総和町)下大野字権現久保918外 | 361017 | 1394621 | 17 | ○ | | | | | ○ | | ○ | | | | | | | | | | | | | 諸星 1999/ 諸星 2002 | 採集 |
| 080501 | 荻山Ｂ遺跡 | 古河市(旧総和町)葛生字荻山 1542 外 | 360955 | 1394654 | 16 | | | ○ | | | ○ | | | | | | | | | | ○ | | | | | 諸星 1999/ 諸星 2002 | 採集 |
| 080502 | 鍋隠遺跡 | 古河市(旧総和町)葛生字鍋隠 1485 外 | 360944 | 1394701 | 16 | | | ○ | | | | | | | | | | | | | ○ | | | | | 諸星 2002 | 採集 |
| 080503 | 磯ノ木遺跡 | 古河市(旧総和町)葛生字磯ノ木1248外 | 360935 | 1394710 | 18 | | | | | ○ | | | | | | | | | | | | | | | | 諸星 2002 | 採集 |
| 080504 | 弁才天遺跡 | 古河市(旧総和町)柳橋字弁才天 862 外 | 361249 | 1394819 | 17 | ○ | | | | | | | | | | | | | | | | | | | | 諸星 2002 | 採集 |
| 080505 | 椀戸遺跡 | 古河市(旧総和町)高野字椀戸1431-2外 | 360811 | 1394630 | 14 | | | | | | | | | | | | | | | | | | | | | 諸星 2002 | 採集 |
| 080506 | 香取西遺跡 | 古河市(旧総和町)久能字香取西 334 外 | 360937 | 1394635 | 16 | ○ | | | | | | | | | | | | | | | | | | ○ | | 総和町教委ほか 1998/ 諸星 2002 | 発掘 |
| 080507 | 原遺跡 | 古河市(旧総和町)葛生字仁階木1060外 | 360923 | 1394733 | 17 | ○ | | | | | | | | | | | | | | | | | | | | 田川・道沢 1974/ 諸星 2002 | 採集 |
| 080508 | 香取遺跡 | 古河市(旧三和町)大和田 2224-4 外 | 361127 | 1394709 | 20 | | | | | | | | | | | ○ | | | | | | | | | | 三和町史編さん委 1992 | 採集 |
| 080509 | 二十五里寺Ｃ遺跡 | 古河市(旧三和町)大和田 1854 外 | 361136 | 1394721 | 21 | ○ | | | | | | | | | | | | | | | | | | | | 桜井 1989 | 採集 |
| 080510 | 下片田遺跡 | 古河市(旧三和町)下片田字中道西 | 361223 | 1394744 | 22 | | △ | | | | | | | | | △ | | | | | | | | | | 和田 1985a | 発掘 |
| 080511 | 上片田Ｂ遺跡 | 古河市(旧三和町)上片田字香取前583外 | 361342 | 1394758 | 27 | | | | | | | | | | ○ | | | | | | | | | | | 和田 1985b | 発掘 |
| 080512 | 長谷遺跡 | 古河市長谷町 232 外 | 361106 | 1394209 | 19 | ○ | | | | | | | | | | | | | | | | | | | | 古河市史編纂委 1986 | 採集 |
| 080513 | 元屋敷遺跡 | 古河市鴻巣字源兵衛坂 613 | 361049 | 1394211 | 18 | ○ | | | | | | | | | | | | | | | | | | | | 古河市史編纂委 1986 | 採集 |
| 080514 | 虚空蔵東遺跡 | 古河市鴻巣字源兵衛坂 613-3 | 361050 | 1394220 | 20 | | | | | | ○ | | | | | | | | | | | | | | | 古河市史編纂委 1986 | 採集 |
| 080515 | 徳星寺前遺跡 | 古河市鴻巣字徳星寺 956-1 外 | 361033 | 1394225 | 17 | ○ | | | | | | | | | | | | | | | | | | | | 古河市史編纂委 1986 | 採集 |
| 080516 | 鴻ノ巣Ｃ遺跡 | 古河市鴻巣字出口南 1189-4 | 361024 | 1394222 | 15 | | | | | | | | ○ | | | | | | | | | | | | | 古河市史編纂委 1986 | 採集 |
| 080517 | 風張遺跡 | 古河市駒ヶ崎字風張 174 | 361022 | 1394201 | 15 | | | | | | | | ○ | | | | | | | | | | | | | 古河市史編纂委 1986 | 採集 |
| 080518 | 新帳神明遺跡 | 古河市中田新田 37-1 外 | 360929 | 1394248 | 16 | | | | | | | | | | | | | | | | | | | | | 古河市史編纂委 1986 | 採集 |
| 080519 | 牧野地遺跡 | 古河市牧野地字内道府 | 361053 | 1394154 | 18 | | | | | | | | ○ | | | | | | | | | | | | | 金子ほか 1973 | 採集 |
| 080520 | 石畑遺跡 | 猿島郡五霞町大字新幸谷字石畑 | 360704 | 1394416 | 12 | | | | | | | | | | | | | | | | | | | | | 成島 2002 | 発掘 |
| 080521 | 北の台遺跡 | 日立市田尻町７丁目 1485，1486，1484 | 363725 | 1404112 | 26 | ○ | | | | | | | | | | ○ | | | | | | | ○ | | ○ | 小川 2006 | 発掘 |
| 080522 | 根岸西遺跡 | 日立市大久保町 2470 番地の２ほか | 363325 | 1403706 | 75 | | | | | | | | | | | ○ | | | | | | | | | | 渡邉 2006 | 発掘 |
| 080523 | 大鋸町遺跡 | 水戸市元吉田町字狐塚 2296-1 ほか | 362117 | 1402907 | 29 | | | | | | ○ | | | | | | | | | | | | | | | 佐々木・関口・大橋・林 2006 | 発掘 |
| 080524 | 豆入平遺跡 | 常陸大宮市(旧緒川村)上小瀬字豆入平 | 363716 | 1401940 | 100 | | | | | | ○ | | | | | | | | | | | | | | | 川崎・川口 2007 | 発掘 |
| 080525 | 小組遺跡 | 笠間市大字上加賀田字北原 139-2 外 | 362034 | 1401539 | 43 | | | ○ | | | ○ | | | | | | | | ○ | ○ | | | ○ | | | 石川・早川 2007/ 早川 2007 | 発掘 |
| 080526 | 向原遺跡 | 笠間市大字本戸字向原 4622-1 外 | 362025 | 1401329 | 96 | | | | | | ○ | | | | | | | | | | | | | | | 石川・早川 2007 | 発掘 |
| 080527 | 大堀東遺跡 | 下妻市樋橋字大堀東 444 番地ほか | 360953 | 1400022 | 18 | | | | | | ○ | | | | | | | | | | | | | | | 近藤・田月 2007 | 発掘 |
| 080528 | 新井南山遺跡 | つくば市大字新井字南山 75-1 ほか | 360322 | 1400511 | 23 | | | | | | ○ | | | | | | | | | | | | | | | 栗田 2007 | 発掘 |
| 080529 | 手代木田向西遺跡 | つくば市大字手代木字田向西 1285-4 ほか | 360325 | 1400528 | 23 | | | | | | | | ○ | | | | | | | | | | | | | 栗田 2007 | 発掘 |
| 080530 | 沢田古墳群 | 稲敷郡美浦村大字大須賀津字沢田 | 360011 | 1401830 | 27 | ○ | | | | | | | | | | | | | | | | | | | | 本橋 2007 | 発掘 |
| 080531 | 下河原崎谷中台遺跡 | つくば市大字下河原崎字中山 526-1 ほか | 360354 | 1400227 | 23 | ○ | | | | ○ | | | | | | ○ | | | | | | | ○ | | | 高野 2007 | 発掘 |
| 080532 | 上野古屋敷遺跡 | つくば市大字上野字石塔 251-2 ほか | 360650 | 1400736 | 26 | | | | | | | | | | ○ | | | | | | | | ○ | | | 三谷・大塚・桑村 2007 | 発掘 |
| 080533 | 羽黒山遺跡 | 東茨城郡茨城町大字大戸字宿の内 2017-1 ほか | 361919 | 1402456 | 28 | ○ | | | | | | | ○ | | | ○ | | | | | | | ○ | | | 石川・小室 2007 | 発掘 |
| 080534 | 大戸富士山遺跡 | 東茨城郡茨城町大字大戸字富士山 3271-1 ほか | 361925 | 1402451 | 27 | ○ | | ○ | | | | | | | | | | | ○ | | | | ○ | ○ | | 石川・小室 2007 | 発掘 |
| 080535 | 宿遺跡 | 龍ヶ崎市塗戸町 1205 外 | 355527 | 1401502 | 25 | | | | | | | | | | | | | | | | | | | | | 藤原 2007 | 発掘 |
| 080536 | 百合が丘町遺跡 | 水戸市栗崎町地内 | 362027 | 1403024 | 27 | | | | | | ○ | | | | | | | | | | | | | | | 川口 2008 | 採集 |
| 080537 | 田野辺Ｂ遺跡 | 鹿嶋市大字田野辺字コサンヤ 669 外 | 360008 | 1403633 | 37 | | | | | | ○ | | | | ○ | | | | | | | | | | | 石橋・小松崎・小田代 2008 | 発掘 |
| 080538 | 下ノ宮遺跡 | 石岡市三村 4555 外 | 360854 | 1401715 | 14 | | | | | | | | | | | | | | | | | | | | | 小杉山・曾根 2008 | 発掘 |
| 080539 | 小目代遺跡 | 石岡市貝地２丁目 1977-1 外 | 361102 | 1401646 | 23 | | | | | | | | | | | | | | | | | | | | | 小杉山・曾根 2008 | 発掘 |
| 080540 | 下土師東遺跡 | 東茨城郡茨城町大字下土師字東山 2381 外 | 361915 | 1402415 | 27 | | | | | | ○ | | | | | | | | | | | | | | | 芳賀・菊池2008/芳賀・大関・田原ほか 2009 | 発掘 |
| 080541 | 加茂Ｂ古墳群 | 桜川市加茂部 799-3 外 | 362103 | 1400911 | 96 | | | | | | | | | | | ○ | | | | | | | ○ | | | 川井 2008 | 発掘 |
| 080542 | 菰冠北遺跡 | 筑西市田宿字菰冠 312-2 外 | 361535 | 1400225 | 26 | | | | | | | | | | | | | | | | | | | | | 市村 2008 | 発掘 |
| 080543 | 炭焼戸東遺跡 | 筑西市松原字炭焼戸 628 外 | 361544 | 1400212 | 26 | | | | | ○ | | | | | | | | | | | | | | | | 市村 2008 | 発掘 |
| 080544 | 土塔貝塚 | 猿島郡五霞町大字江川 3694-2 外 | 360538 | 1394626 | 10 | ○ | | | | | | | | | | | ○ | | | | | | ○ | | | 須藤 2008 | 発掘 |
| 080545 | 中峰遺跡 | 伊那市市江戸崎乙 795 外 | 355650 | 1401848 | 21 | ○ | | | | | | | | | | | | | | | | | | | ○ | 本橋 2008 | 発掘 |
| 080546 | 染谷古墳群 | 石岡市染谷 1382-1 外 | 361213 | 1401428 | 31 | | | | | | ○ | | | | | | ○ | | | | | | | | | 小杉山・曾根 2009 | 発掘 |
| 080547 | 中高津西原遺跡 | 土浦市中高津２丁目 849-3 外 | 360409 | 1401118 | 23 | ○ | | | | | | | | | | | | | | | | | | | | 小川・関口 2007 | 発掘 |
| 080548 | 小林遺跡 | 鹿嶋市大字林 770-1 外 | 360038 | 1403653 | 37 | ○ | | | | | | | | | | | | | | | | | | | | 石橋・新垣 2009 | 発掘 |
| 080549 | 本田遺跡 | 猿島郡境町大字塚崎 2916 外 | 360730 | 1394652 | 11 | ○ | | | | ○ | | | | | | | | | | | | | | | | 江原・大関 2009 | 発掘 |
| 080550 | 谷ツ道遺跡 | 土浦市乙戸字谷ツ道 1133-1 外 | 360234 | 1400912 | 23 | ○ | | | | | | | | | | ○ | | | | ○ | | | ○ | | ○ | 芳賀・小野 2009 | 発掘 |
| 080551 | 大谷貝塚 | 稲敷郡美浦村大字大谷 881 外 | 360001 | 1401847 | 22 | ○ | | | | | ○ | | | | | | | | | | | | | | | 駒澤・成島・作山 2009 | 発掘 |
| 080552 | 下平塚蕉木台遺跡 | つくば市下平塚字狐脇 834-1 外 | 360533 | 1400527 | 24 | | | | | | ○ | | | | | ○ | | | | | | | | | | 白田・飯田・木橋・齋藤・川井・江原2009 | 発掘 |
| 080553 | 薬師後遺跡 | 稲敷市椎塚字薬師後 1376 外 | 355605 | 1402024 | 27 | ○ | | | | | | | | | | ○ | | | | | | | | | | 成島・大関・齋藤・鹿島・早川 2009 | 発掘 |
| 080554 | 鶴子遺跡 | 日立市東町４丁目 47 番地外 | 363557 | 1404006 | 31 | | | | | | | | | | | | | | | | | | | | | 小川・佐藤 2009 | 発掘 |

## 参考文献


青木仁昌・小松崎和治・大塚雅昭・鹿島直樹 ,2006, 北関東自動車道(協和～友部)建設事業地内埋蔵文化財調査報告書XII　金谷遺跡２　(財)茨城県教育財団

青木義夫・久野俊度 ,1982, 竜ヶ崎ニュータウン内埋蔵文化財調査報告書６　成沢遺跡・屋代Ａ遺跡　(財)茨城県教育財団

赤井博之・石川太郎・大渕淳志・小川和博 ,1999, 千代川村村岡地先倉庫建築予定地内埋蔵文化財確認調査報告書　千代川村教育委員会

赤坂　亨・川口武彦・千葉隆司 ,1991, 為都南遺跡－霞ヶ浦出島カントリークラブ造成事業に伴う埋蔵文化財発掘調査報告書－　(株)クリーン・エイト・カントリークラブ，出島村教育委員会

阿久津久 ,1977a, 茨城県大宮町梶巾遺跡の調査 , 考古学ジャーナル　122　ニューサイエンス社

阿久津久 ,1977b, 梶巾遺跡 , 日本考古学年報　28　日本考古学協会

阿久津久 ,1977c, ８．梶巾遺跡 , 茨城県史・考古資料編（先土器・縄文時代）　茨城県史編纂委員会

阿久津久・梶巾遺跡研究グループ ,2007, 常陸大宮市梶巾遺跡の槍先形尖頭器石器群 , 第 12 回石器文化研究交流会－発表要旨－　石器文化研究会・第 12 回石器文化研究交流会茨城実行委員会・茨城県考古学協会

浅野和久 ,1998, 荒川本郷地区特定土地区画整理事業地内埋蔵文化財調査報告書Ⅰ　実殻古墳群・実殻寺子遺跡１　(財)茨城県教育財団

新井聡・川村満博 ,1997,（仮称）島名・福田地区土地区画整理事業地内埋蔵文化財調査報告書Ⅰ　熊の山遺跡　(財)茨城県教育財団

荒井英樹 ,1996, 西の妻古墳群周辺における発掘調査報告書原の内Ａ遺跡・原の内Ｂ遺跡　日立市教育委員会

荒井保雄 ,1993, 牛久北部特定土地区画整理事業地内埋蔵文化財調査報告書(Ⅱ) 中久喜遺跡　(財)茨城県教育財団

荒井保雄・高野節夫 ,1999, 北浦複合団地造成事業地内埋蔵文化財調査報告書Ⅲ　木工台遺跡２　(財)茨城県教育財団

安藤敏孝 ,1994, 二子塚遺跡発掘調査概報　石岡市教育委員会

安藤敏孝・岩松和光・佐々木義則・箕輪健一・桜井二郎 ,1989, 宮平遺跡－発掘調査概報－　石岡市教育委員会

飯島一生 ,1995, 北関東自動車道(友部～水戸)建設事業地内埋蔵文化財調査報告書　矢倉遺跡・後口原遺跡　(財)茨城県教育財団

飯島一生 ,2001a, 国補緊急地方道路整備事業一般県道荒井麻生線道路改良工事地内埋蔵文化財調査報告書２　津賀城跡　(財)茨城県教育財団

飯島一生 ,2001b, 一般県道日立東海線道路改良工事地内埋蔵文化財調査報告書愛宕山古墳　(財)茨城県教育財団

飯泉達司 ,2004, 島名・福田坪一体型特定土地区画整理事業地内埋蔵文化財調査報告書Ⅸ　島名前野東遺跡　(財)茨城県教育財団

飯泉達司 ,2006, 田島遺跡（田島下地区）一般国道６号千代田石岡バイパス(かすみがうら市市川～石岡市東大橋)事業地内埋蔵文化財調査報告書　茨城県高萩市土木事務所・(財)茨城県教育財団

池田晃一 ,1996, 主要地方道水戸茂木線道路改良工事地内埋蔵文化財調査報告書Ⅰ　上入野遺跡　(財)茨城県教育財団

石井　毅,1980,第４章 湿気遺跡、第５章 大塚新地遺跡、第６章 松原遺跡、第７章 南原古墳群 , 常磐自動車道関係埋蔵文化財発掘調査報告書Ⅲ　(財)茨城県教育財団

石岡市史編さん委員会,1984, 石岡市の歴史　石岡市史編さん委員会

石川功・小川和博・小野寿美子・窪田恵一・福田礼子・吉澤悟,2002, －茨城県土浦市－常名台遺跡群確認調査神明遺跡(第３次調査)－土浦市総合運動公園建設事業に伴う埋蔵文化財発掘調査報告書第６集－　土浦市・常名台遺跡調査会・土浦市教育委員会

石川功・小川和博・窪田恵一・パリノ・サーヴェイ株式会社・望月明彦,2004, －茨城県土浦市－山川古墳群(第２次調査)－土浦市総合運動公園建設事業に伴う埋蔵文化財発掘調査報告書第８集－　土浦市・土浦市教育委員会・山川古墳群第二次調査会

石川功・窪田恵一・塩谷修・福田礼子,2006, 国指定史跡上高津貝塚Ｃ地点－史跡整備事業に伴う発掘調査報告書－　茨城県土浦市教育委員会

石川功・福田礼子・藤原均・渡辺丈彦,2004, －茨城県土浦市－北西原遺跡(第１次調査)－土浦市総合運動公園建設事業に伴う埋蔵文化財発掘調査報告書第１集－　土浦市・土浦市遺跡調査会・土浦市教育委員会

石川太郎・石丸敦史・岩田真理子・堤仙匡,2001, 千代川村の遺跡－千代川村遺跡分布調査報告書－　千代川村教育委員会

石川義信・後藤孝行,2005, ナギ山遺跡１・柏峯Ｂ遺跡　一般国道 468 号首都圏中央連絡自動車道新設工事地内埋蔵文化財調査報告書Ⅶ　(財)茨城県教育財団

石川義信・小室弘毅,2007, 羽黒山遺跡・大戸富士山遺跡　やさしさのまち「桜の郷」整備事業に伴う埋蔵文化財調査報告書Ⅶ　茨城県・(財)茨城県教育財団

石川義信・早川麗司,2007, 向原遺跡・小組遺跡・上加賀田北関東自動車道(協和～友部)建設事業地内埋蔵文化財調査報告書Ⅺ　東日本高速道路株式会社・(財)茨城県教育財団

石橋美和子・新垣清貴,2009, 小林遺跡　財団法人鹿嶋市文化スポーツ振興事業団

石橋美和子・小田代昭丸・岩松和光・宇佐見義春・風間和秀,2002, 鹿島神宮駅北部埋蔵文化財調査報告ⅩⅢ　土地区画整理事業に伴う発掘調査　厨台 No.23 遺跡(LR20 調査区)　鹿嶋市文化スポーツ振興事業団

石橋美和子・小松崎博一・小田代昭丸,2008, 田野辺Ｂ遺跡・林城跡・前原遺跡　財団法人鹿嶋市文化スポーツ振興事業団

市毛美津子,1995, 旧石器時代の遺跡 , 石岡市の歴史－歴史の里ノ発掘 100 年史－　石岡市教育委員会

市毛美津子,2002, 第１章 旧石器時代の麻生地方 , 麻生町史　麻生町史編さん委員会

市村俊英,2008, 舘冠北遺跡・炭焼戸東遺跡　主要地方道筑西つくば線バイパス道路改良事業地内埋蔵文化財調査報告書　茨城県筑西土木事務所・(財)茨城県教育財団

伊藤玄三・田部秀男・鈴木啓介・石川太郎・堤仙匡,1998, 村岡遺跡群発掘調査報告書　国営霞ヶ浦用水(二期)農業水利事業千代川線工事管理埋設工事に伴う調査　本田屋敷遺跡・仲道遺跡・岡本遺跡　霞ヶ浦用水埋蔵文化財発掘調査会・千代川村教育委員会

伊藤玄三・村上慈朗・石川太郎・山崎芳春・岩田真理子・矢田美知子,2003, 行屋西遺跡試掘調査調査報告 , そうわ町史研究第９号　総和町史編さん委員会

伊東重敏,1971, 水戸市埋蔵文化財包蔵地調査報告書(応急版)　水戸市教育委員会

伊東重敏,1974, 向井原発掘調査報告　水戸市教育委員会

伊東重敏,1976, 大六天古墳(森戸古墳群第 12 号墳)　常澄村教育委員会

伊東重敏,1986, 西原遺跡発掘調査報告書　関城町教育委員会

伊東重敏,1994, 権現平古墳墳調査報告　玉里村教育委員会

伊東重敏・増田一裕・増田久江,1982, 平台遺跡　稲敷郡東村教育委員会・阿波崎城平台遺跡調査会

糸川崇・岩松和光・橋本久雄,1994, 鹿島神宮駅北部埋蔵文化財調査報告ⅩⅢ　一般国道 51 号バイパス建設に伴う埋蔵文化財発掘調査厨台 No.8，９遺跡(BR ３Ⅱ西地区)　鹿島町文化スポーツ振興事業団

糸川崇・小田代昭丸・岩松和光・稲葉千絵,1997, 鹿島神宮駅北部埋蔵文化財調査報告ⅩⅢ　土地区画整理事業に伴う発掘調査厨台 No.28 遺跡　鹿嶋市文化スポーツ振興事業団

稲田義弘・飯泉達司,2004, 島名・福田坪一体型特定土地区画整理事業地内埋蔵文化財調査報告書Ⅹ　島名熊の山遺跡　(財)茨城県教育財団

井上義安,1990, 水戸市アラヤ遺跡北部地区老人福祉センター・デイサービスセンター建設に伴う文化財の調査報告書　水戸市アラヤ遺跡発掘調査会

井上義安,1993, サイプレスカントリークラブ造成地内埋蔵文化財調査報告書Ⅰ　北山遺跡・定使面遺跡　旭村埋蔵文化財発掘調査会

井上義安,2001, 一本松遺跡　茨城県大洗町一本松埋蔵文化財発掘調査会

茨城県教育委員会,1983, 茨城県遺跡地図

茨城県教育委員会,1987, 茨城県遺跡地図

茨城県教育委員会,2001, 茨城県遺跡地図（地名表編）

茨城県史編集委員会,1979, 茨城県史・考古資料編（先土器・縄文時代）

茨城高校史学部,1979, 馬場尻遺跡

茨城高校史学部,1982, 水戸市馬場尻遺跡Ａ地点調査概報

茨城高等学校史学部,1971, 飯富馬場尻遺跡発掘調査報告書

茨城町史編さん委員会,1995, 茨城町史通史編

岩崎卓也・関根孝夫・織笠昭・土井義行・日高慎・吉澤悟・宮原俊一・川口武彦,1999, 岩井市史考古編　岩井市史編纂委員会

岩瀬勝彦・平岡和夫・松川由次・高野浩之・土生朗治,2005, 茨城県水海道市古谷北・古谷東遺跡－県営畑地帯総合整備事業（担い手支援型）営生地区に伴う埋蔵文化財発掘調査報告書－　水海道市教育委員会

上野修生,1990, 茨城県総合教育研修センター（仮称）建設用地内埋蔵文化財調査報告書　石山神遺跡　(財)茨城県教育財団

江幡良夫,1994, 土浦北工業団地造成地内埋蔵文化財調査報告書Ⅱ　原田北遺跡Ⅱ・西原遺跡　(財)茨城県教育財団

江幡良夫,1995, 土浦北工業団地造成地内埋蔵文化財調査報告書　原出口遺跡　(財)茨城県教育財団

江幡良夫・黒澤秀雄,2003, 二の沢Ａ遺跡・二の沢Ｂ遺跡（古墳群）・ニガサワ古墳群　十万原新住宅市街地開発事業・都市計画道路十万原東西線街路整備事業地内埋蔵文化財調査報告書　(財)茨城県教育財団

江原美奈子・大関武,2009, 本田遺跡　一般国道 468 号首都圏中央連絡自動車道新設事業地内埋蔵文化財調査報告書　国土交通省北首都国道事務所・(財)茨城県教育財団

近江屋成陽,1991, 久保遺跡発掘調査報告書　日立市教育委員会

大洗町史編さん委員会,1986, 大洗町史通史編

大井古墳群発掘調査団,1975, 茨城県茎崎村大井古墳群発掘調査概報　大井古墳群発掘調査団

大塚雅昭・小松崎和治,2004, 北関東自動車道(協和～友部)建設事業地内埋蔵文化財調査報告書Ⅳ　金谷遺跡１　(財)茨城県教育財団

大野村史編さん委員会,1979, 大野村史　大野村史編さん委員会

大森雅之,1993, 茨城県自然博物館(仮称)建設用地内埋蔵文化財調査報告書　原口遺跡・北前遺跡　(財)茨城県教育財団

岡田諄子,1964, 茨城県丸山古墳発見の尖頭器 , 考古学集刊２－３　東京考古学會

小川和博,1992, 石神城跡　東海村遺跡調査会・東海村教育委員会

小川和博,1995, 十王町風早い咳発掘調査報告書　十王町遺跡調査会・十王町教育委員会

小川和博,1996, 白方遺跡群第４次発掘調査報告書－茨城県那珂郡東海村所在の古代集落址の調査－　東海村遺跡調査会・東海村教育委員会

小川和博,2000, 割山古墳群発掘調査報告書　日立市教育委員会

小川和博,2004, 荒谷台Ａ遺跡・荒谷台Ｂ遺跡・荒谷台Ｃ遺跡・荒谷台Ｄ遺跡・中丸古墳－水戸・勝田都市計画事業東海中央土地区画整理事業地内埋蔵文化財発掘調査報告書－　東海村遺跡調査会・東海村教育委員会

小川和博,2006, 日立市田尻町所在北の台遺跡発掘調査報告書（第２次調査）　日立市教育委員会

小川和博・大渕淳志,1991, 木田余台Ⅰ－茨城県土浦市木田余土地区画整理事業に伴う埋蔵文化財発掘調査報告書－　土浦市教育委員会・土浦市遺跡調査会・木田余土地区画整理組合

小川和博・大渕淳志,1998, 諏訪間地区宅地開発事業に伴う埋蔵文化財発掘調査報告書　以古田Ａ遺跡・以古田Ｂ遺跡・上ノ諏訪遺跡・石伏東遺跡　東海村遺跡調査会

小川和博・大渕淳志・石川功,1996, 柳沢遺跡・養老田遺跡・寿行地北遺跡　霞友ゴルフクラブ建設に伴う埋蔵文化財発掘調査報告書第１集　土浦・出島合同遺跡調査会

小川和博・大渕淳志・遠藤啓子・赤井博之,2001, 鎌庭木仙房Ａ遺跡発掘調査報告書－サーキットコース建設に伴う埋蔵文化財発掘調査－　千代川村教育委員会

小川和博・大渕淳志・鍛冶文博,1997, 六十塚遺跡－田村・神宿土地区画整理事業に伴う埋蔵文化財調査報告書　土浦市教育委員会・土浦市遺跡調査会

小川和博・大渕淳志・鍛冶文博・橋本勝雄・山野井哲夫,1998, 氏神Ａ遺跡発掘調査報告書　八千代町教育委員会

小川和博・大渕淳志・窪田恵一・比毛君男・福田礼子・駒沢大学考古学研究会,2003, －茨城県土浦市－山川古墳群確認調査・西谷津遺跡・北西原遺跡(第６次調査)・神明遺跡(第４次調査)　－土浦市総合運動公園建設事業に伴う埋蔵文化財発掘調査報告書第７集－　土浦市・西谷津遺跡調査会・土浦市教育委員会

小川和博・小林孝秀・黒澤春彦・窪田恵一,2005, －茨城県土浦市－形部遺跡－老人介護保健施設建設に伴う埋蔵文化財発掘調査報告書－　医療法人慈厚会・土浦市教育委員会・形部遺跡調査会

小川和博・佐藤政則,2005, 西大塚遺跡第 13 次発掘調査報告書　日立市教育委員会

小川和博・佐藤政則,2009, 茨城県日立市鶴子遺跡発掘調査報告書　有限会社日考研茨城

小川和博・関口満,2007, 中高津西原遺跡－建売分譲事業に伴う埋蔵文化財発掘調査報告書－　株式会社ランドホーム・土浦市教育委員会・中高津西原遺跡調査会

小河邦男,1985, 水海道都市計画事業・内守谷土地区画整理事業地内埋蔵文化財調査報告書２　奥山Ｃ遺跡・西原遺跡　(財)茨城県教育財団

小川町教育委員会,2001, 小川町埋蔵文化財分布地図　小川町教育委員会

奥沢哲也,2006, 県立つくば養護学校(仮称)整備事業地内埋蔵文化財調査報告書　玉取向山遺跡　(財)茨城県教育財団

小澤重雄,2006, 北関東自動車道(協和～友部)建設事業地内埋蔵文化財調査報告書ⅩⅢ　山ノ入古墳群・大日下遺跡　(財)茨城県教育財団

小澤重雄・小野克敏,2004, 北関東自動車道(協和～友部)建設事業地内埋蔵文化財調査報告書Ⅲ　当向遺跡１　(財)茨城県教育財団

小澤重雄・高野節夫,2002, 長峰城跡(長峰遺跡・長峰古墳群)　竜ヶ崎ニュータウン内埋蔵文化財調査報告書　(財)茨城県教育財団

小高五十二,1993, 牛久北部特定土地区画整理事業地内埋蔵文化財調査報告書(Ⅰ)　ヤツノ上遺跡　(財)茨城県教育財団

小高五十二,1994, 一般国道６号(日立バイパス)改築工事地内埋蔵文化財調査報告書山崎遺跡・滑川浜館遺跡　(財)茨城県教育財団

小田代昭丸・岩松和光,1992, 国神遺跡Ⅴ－ '89 ～ '91 発掘調査報告書－　茨城県鹿島町教育委員会

小田代昭丸・宮崎美和子,1996, 鹿嶋市内遺跡埋蔵文化財発掘調査報告書 17　片岡遺跡(KT74)　鹿嶋市教育委員会

小野田正樹・外山泰久,1982, 東アジアに於ける『hand-axe』をめぐる２・３の問題 , 考古学雑誌 67 － 4　日本考古学会

及川　穣・池谷信之・高橋瑠美・鴨志田篤二・川崎純徳・安蒜政雄,2008, (1)茨城県ひたちなか市後野遺跡の研究－Ａ地区出土黒曜石製剥片について－ , 日本考古学協会第 74 回総会研究発表要旨　有限責任中間法人日本考古学協会

織笠昭,1996, 瑪瑙製打製石斧について , 岩井市の遺跡Ⅱ　岩井市史編さん委員会

織笠昭,2001, 第二章 最古の石器文化 , 岩井市史通史編　岩井市史編さん委員会

笠間市史編さん委員会,1992, 笠間市遺跡分布調査報告書　笠間市史編さん委員会

鹿島町史編さん委員会,1972, 鹿島町史 第１巻　鹿島町史編さん委員会

鹿島直樹,2004a, 島名・福田坪一体型特定土地区画整理事業及び常磐新線建設工事地内埋蔵文化財調査報告書　(財)茨城県教育財団

鹿島直樹,2004b, 常磐新線建設工事地内埋蔵文化財調査報告書　島名関ノ台南Ｂ遺跡・面野井北ノ前遺跡　(財)茨城県教育財団

鹿島直樹,2005, 北関東自動車道(協和～友部)建設事業地内埋蔵文化財調査報告書Ⅸ　辰海道遺跡４　(財)茨城県教育財団

鹿島灘考古学研究会,1984, 木滝台遺跡　鹿島灘考古学研究会

樫村宣行,1993, (仮称)水戸浄水場予定地内埋蔵文化財調査報告書　白石遺跡　茨城県教育財団調査報告第 82 集　(財)茨城県教育財団

樫村宣行,1995a, 一般国道６号東水戸道路改良工事地内埋蔵文化財調査報告書Ⅱ　梶内遺跡　建設省・(財)茨城県教育財団

樫村宣行,1995b, 一般国道６号東水戸道路改築工事地内埋蔵文化財調査報告書Ⅲ　差渋遺跡

梶山雅彦,1993, 一般国道６号東水戸道路改良工事地内埋蔵文化財調査報告書Ⅰ　中ノ割遺跡・小山遺跡・諏訪前遺跡・高原古墳群・沢幡遺跡・高原遺跡・北屋敷遺跡　(財)茨城県教育財団

片野晴久・青木亨,2007, 当向遺跡２・青木北原遺跡　北関東自動車道(協和～友部)建設事業地内埋蔵文化財発掘調査報告書ⅩⅤ　東日本高速道路株式会社・(財)茨城県教育財団

片平雅俊,1998, 十王台南－個人住宅建設に伴う十王台遺跡の発掘調査－　十王町教育委員会

金子進,1972, 茨城県高萩市赤浜遺跡発掘調査報告書　常総台地研究会

金子進,1982, 橋の作遺跡・北の台横穴墓　日立市教育委員会

金子進・川崎純徳・渡辺明,1973, 茨城県における先土器時代資料(１)　常総台地研究会

鴨志田篤二・石崎勝三郎,1995, 鹿島郡旭村荒地遺跡の細石刃核 , 茨城県考古学協会誌第７号　茨城県考古学協会

鴨志田篤二・石崎勝三郎・吹野富美夫,1997, 鹿島郡旭村出土の細石刃核 , 茨城県考古学協会誌第９号　茨城県考古学協会

鴨志田篤二,1983, 新平塙遺跡 , 昭和 57 年度市内遺跡発掘調査報告書

鴨志田篤二,1987, 三反田蜆塚貝塚出土の細石刃核 , 藤本弥城先史資料整理調査報告書

鴨志田篤二,2001, 東石川新堀遺跡の調査 , 平成 12 年度市内遺跡発掘調査報告書

鴨志田篤二ほか,1989, 昭和 63 年度馬渡埴輪製作遺跡発掘調査報告書

鴨志田篤二・川崎純徳,1981, 勝田のあけぼの , 勝田市史原始・古代編

鴨志田篤二・武石晃明,2002, ひたちなか市の旧石器－関東ローム層中における石器文化－

鴨志田篤二・武石晃明ほか,2002, 東中根遺跡群発掘調査報告書

鴨志田祐一・早川麗司,2005, 北関東自動車道(協和～友部)建設事業地内埋蔵文化財調査報告書Ⅹ　犬田神社前遺跡２　(財)茨城県教育財団

川井正一,1980, 竜ヶ崎ニュータウン内埋蔵文化財調査報告書４　赤松遺跡　(財)茨城県教育財団

川井正一,1985, 研究学園都市計画千子生工業団地造成事業地内埋蔵文化財調査報告書　大境遺跡　(財)茨城県教育財団

川井伸也,2008, 加茂Ｂ古墳群・金谷遺跡　東関東自動車道水戸線(協和～友部)建設事業地内埋蔵文化財調査報告書ⅩⅤ　東日本高速道路株式会社・(財)茨城県教育財団

川口武彦,1999, 岩井市北前遺跡出土石器集中地点の再評価 , 石器に学ぶ第２号　石器に学ぶ会

川口武彦,2000, 霞ヶ浦町内出土先土器時代石器群の検討 , 婆良岐考古 22 号　婆良岐考古同人会

川口武彦,2001a, 第３部 時代別遺跡概観 Ⅰ. 先土器時代 , 茨城県新治郡霞ヶ浦町遺跡分布調査報告書－遺跡地図編－　霞ヶ浦町教育委員会・筑波大学考古学研究室

川口武彦,2001b, 花室川流域の『砂川期』遺跡 , 石器文化研究 10 シンポジウム砂川－その石器群と地域性－コメント・まとめ集　石器文化研究会

川口武彦,2002a, 十万原遺跡 , 第８回石器文化研究交流会－発表要旨－ 石器文化研究会・第８回石器文化研究交流会やまなし実行委員会

川口武彦,2002b, 十万原遺跡ガランドウ地区採集の先土器時代資料 , 水戸市埋蔵文化財分布調査報告書（平成 10 年度版）　水戸市教育委員会

川口武彦,2002c, 水戸市栗崎町出土の有樋尖頭器－大串貝塚 LEC センター所蔵資料の紹介－ , 婆良岐考古第 24 号　婆良岐考古同人会

川口武彦,2002d, つくば市上横場採集の有舌尖頭器 , 石器に学ぶ５号　石器に学ぶ会

川口武彦,2002e, 常総地域における最終氷期最寒冷期遺跡の様相－北関東の石器石材原産地周辺における土地利用に関する予察－ , 日々の考古学－東海大学考古学教室開設 20 周年記念論文集－　東海大学考古学教室開設 20 周年記念論文集編集委員会

川口武彦,2003,岩間町内発見の先土器時代・縄文時代草創期資料,婆良岐考古第23号　婆良岐考古同人会
川口武彦,2004a,第６部　時代別遺物通覧　Ⅰ．先土器時代～縄文時代草創期,茨城県新治郡霞ヶ浦町遺跡分布調査報告書－遺物編－　霞ヶ浦町教育委員会・筑波大学考古学研究室
川口武彦,2004b,水戸市丹下一ノ牧出土のナイフ形石器－,石器に学ぶ第７号　石器に学ぶ会
川口武彦,2005a,水戸市下入野町出土の神子柴型尖頭器,婆良岐考古第27号　婆良岐考古同人会
川口武彦,2005b,第２部　南関東の隣接地域　常総地域,石器文化研究11　シンポジウム「ナイフ形石器文化終末期再考－ナイフ形石器文化終末期石器群の変動－」資料集成　石器文化研究会
川口武彦,2006a,追跡猟から内水面漁撈へ－取手市柏原遺跡－,図説稲敷・北相馬の歴史　郷土出版社
川口武彦,2006b,取手市市之代古墳群出土の先土器時代資料,石器に学ぶ第９号　石器に学ぶ会
川口武彦,2006c,黒曜石を携えた稲敷台地最古の遊動民－牛久市西ノ原遺跡・中久喜遺跡－,図説稲敷・北相馬の歴史　郷土出版社
川口武彦,2008,水戸市百合が丘町出土の神子柴型尖頭器,婆良岐考古第30号　婆良岐考古同人会
川口武彦・長沼正樹・伊藤千洋,2002,那珂町森戸遺跡出土石器群の再検討,茨城県考古学協会誌第14号
川崎純徳,1976,茨城県における先土器時代遺跡に関するメモ,常総台地　第８号　常総台地研究会
川崎純徳,1981,西原遺跡,市内遺跡発掘調査報告書
川崎純徳,1982,泉前遺跡(第二次)発掘調査報告書　日立市教育委員会
川崎純徳,1988,那珂台地のあけぼの,那珂町史　自然環境・原始古代編
川崎純徳ほか,1976,後野遺跡
川崎純徳ほか,1979a,勝田市史別編Ⅱ　考古資料編
川崎純徳ほか,1979b,原山地内文化財調査報告書
川崎純徳ほか,1990,那珂町の考古学
川崎純徳・金子進・鴨志田篤二,1982,発生期土器の研究－勝田市原の寺遺跡調査報告－
川崎純徳・鴨志田篤二ほか,1981,原の寺瓦窯跡発掘調査報告書
川崎純徳・川口武彦,2007,常陸大宮市豆入平遺跡出土の木葉形尖頭器,婆良岐考古第29号　婆良岐考古同人会
川崎純徳・佐々木義則・鈴木素行,1991,向野Ⅰ
川崎純徳・渡辺明・星山芳樹,1978,額田大宮遺跡
川津法伸,1998,一般国道50号下館バイパス改築工事地内埋蔵文化財調査報告書　八丁台遺跡　(財)茨城県教育財団
川津法伸,2001,下大井遺跡　一般国道468号首都圏中央連絡自動車道新設工事地内埋蔵文化財調査報告書　(財)茨城県教育財団
川村浩司,1984,第３章 総論 2 土浦市の先土器時代遺物,土浦の遺跡－埋蔵文化財包含地－　土浦市教育委員会
川村勝,2000,興津白井遺跡－美浦村水処理センター建設に伴う埋蔵文化財の調査－　美浦村教育委員会・美浦村興津白井遺跡調査会
川村勝,2001,稲敷郡美浦村美浦村遺跡分布調査報告書および美浦村遺跡分布図　美浦村教育委員会
川村満博,1998,(仮称)中根・金田台特定土地区画整理事業地内埋蔵文化財調査報告書Ⅰ　中谷津遺跡Ⅰ　(財)茨城県教育財団
川村満博・島田和宏,2003,一般国道468号首都圏中央連絡自動車道(圏央道)及び高速自動車国道常磐自動車道つくばジャンクション(仮称)建設事業地内埋蔵文化財調査報告書　梶内向山遺跡　(財)茨城県教育財団
瓦吹堅,1979,竜ヶ崎ニュータウン内埋蔵文化財調査報告書１　松葉遺跡　(財)茨城県教育財団
瓦吹堅,1995,牛久市女化遺跡出土の石刃核,牛久市史研究　第４号　牛久市
瓦吹堅・舘野孝,1981,細原遺跡発掘調査概報　北茨城市市史編さん資料(３)　北茨城市市史編さん委員会
瓦吹堅・舘野孝,1982a,細原遺跡　北茨城市市史編さん委員会
瓦吹堅・舘野孝,1982b,北茨城市細原遺跡の調査,第５回茨城県考古学研究発表会要旨　茨城県考古学協会
菊池直哉,2007,島名八幡前遺跡　都市計画道路島名上河原崎線道路整備事業地内埋蔵文化財調査報告書　茨城県土浦土木事務所・(財)茨城県教育財団
北茨城市史編さん委員会,1988,北茨城市史上巻　北茨城市史編さん委員会
喜多圭介,1984a,筑波山東麓地採集の旧石器(Ⅰ),旧石器考古学第28号　旧石器文化談話会
喜多圭介,1984b,筑波山東麓地採集の旧石器(Ⅱ)－新治郡八郷町南山崎遺跡の資料－,旧石器考古学　第29号　旧石器文化談話会
旧石器時代調査班,1994,研究班レポート　茨城の尖頭器集成,研究ノート第３号　(財)茨城県教育財団
久野俊度,1987,主要地方道取手筑波線道路改良工事地内埋蔵文化財調査報告書　境松遺跡　(財)茨城県教育財団
窪田恵一,1990,龍ケ崎市板橋町採取の旧石器時代資料,龍ケ崎市史研究　第４号　龍ケ崎市
窪田恵一,1998,二子塚遺跡,第５回石器文化研究交流会－発表要旨－　石器文化研究会・第５回石器文化研究交流会とちぎ実行委員会・栃木県考古学会
窪田恵一,2000,茨城県水海道市中坪遺跡採取の旧石器時代資料ー下総台地北縁における樋状剝離を有する槍先形尖頭器ー,常総台地　第15号　常総台地研究会
窪田恵一,2001a,玉里村の後期旧石器時代終末期～縄文時代草創期の石器研究ー権現山古墳・宮後採取の石器を考えるー,玉里村立史料館報　第６号　玉里村立史料館
窪田恵一,2001b,上高津貝塚ふるさと歴史の広場第７回企画展　土浦の旧石器　土浦の遺跡５　上高津貝塚ふるさと歴史の広場
窪田恵一,2002,土浦市向原遺跡における２時期の石器群－花室川流域の旧石器時代研究－,土浦市立博物館紀要　第12号　土浦市立博物館
窪田恵一,2004,茨城県結城郡八千代町の旧石器－猿島台地および古鬼怒川流域における AT 降灰期以前の石器群－,茨城県考古学協会誌第16号　茨城県考古学協会
窪田恵一,2005,茨城県ひたちなか市差渋遺跡の旧石器時代資料　－那珂川下流域のⅤ層～Ⅳ層下部段階石器群－,茨城県考古学協会誌第17号
窪田恵一,2006,茨城県南東部・行方台地の旧石器－潮来市今林遺跡・行方市木工台遺跡の資料を中心に－,茨城県考古学協会誌第18号　茨城県考古学協会
窪田恵一,2007a,茨城県稲敷郡阿見町実穀寺子遺跡の旧石器時代資料－茨城県南部におけるⅤ層～Ⅳ層下部段階石器群－,茨城県考古学協会誌第19号　茨城県考古学協会
窪田恵一,2007b,筑波山南麓地域の槍先形尖頭器石器群,第12回石器文化研究交流会－発表要旨－　石器文化研究会・第12回石器文化研究交流会茨城実行委員会・茨城県考古学協会
窪田恵一,2008,小美玉市内の旧石器時代資料紹介－旧小川町域の石器観察から－,小美玉市史料館報 Vol.2　小美玉市史料館
窪田恵一,2009a,茨城県南部域におけるⅥ層段階旧石器時代資料－産地分析結果からみた中部高地産黒曜石利用の様相－,茨城県考古学協会誌第21号　茨城県考古学協会
窪田恵一,2009b,茨城県筑波・稲敷台地の細石刃石器群,常総台地16　鴨志田篤二氏考古学業45周年記念論集　常総台地研究会
窪田恵一・稲田健一ほか,2003,ぼんぼり山遺跡・狢谷津遺跡
窪田恵一・稲田健一ほか,2004,半分山遺跡
窪田恵一・稲田健一ほか,2005,船窪遺跡
窪田恵一・稲田健一・白石真理,2000,船窪Ⅲ－ 1999 年度船窪遺跡群発掘調査の成果－
窪田恵一・稲田健一・鈴木素行,1999,船窪Ⅱ－ 1998 年度船窪遺跡群発掘調査の成果－
窪田恵一・稲田健一・鈴木素行,2001,船窪Ⅳ－ 2000 年度船窪遺跡群発掘調査の成果－
窪田恵一・鴨志田篤二,1999a,泉上遺跡,平成 10 年度市内遺跡発掘調査報告書
窪田恵一・鴨志田篤二,1999b,君ヶ台遺跡,平成 10 年度市内遺跡発掘調査報告書
窪田恵一・鴨志田篤二ほか,2000,三反田蜆塚貝塚－ 1999 年度道路拡幅工事に伴う発掘調査概要－
窪田恵一・黒田友紀・黒澤春彦,1997,入ノ上遺跡－都市計画道路田村沖宿線道路事業に伴う埋蔵文化財調査報告書　土浦市教育委員会・土浦市遺跡調査会
窪田恵一・白石真理,2001,向野Ⅲ
窪田恵一・白石真理,2002,向野Ⅳ
窪田恵一・関口満,2002,－茨城県土浦市－永国遺跡(第２次調査)－飯田をくに集合住宅建設工事に伴う発掘調査報告書　飯田をくに・土浦市教育委員会・永国遺跡調査会
窪田恵一・鶴町明子・本田信之・橋場君男・福田礼子,1998,神明遺跡(第１次・第２次調査)－土浦市総合運動公園建設事業に伴う埋蔵文化財発掘調査報告書第５集－　土浦市遺跡調査会・土浦市教育委員会
久保脇美郎,1976,小山台貝塚　国書刊行会
栗田功,2007,新井南山遺跡・手代木田向西遺跡　一般国道468号首都圏中央連絡自動車道新設工事地内埋蔵文化財調査報告書Ⅰ　国土交通省常総国道事務所・(財)茨城県教育財団
黒澤春彦・高野麻希・窪田恵一,2002,－茨城県土浦市－阿ら地遺跡－特別養護老人ホーム建設に伴う埋蔵文化財発掘調査報告書－　社会福祉法人寿生会・土浦市教育委員会・阿ら地遺跡調査会
黒沢秀雄,1991,一般県道道西小塙真岡線道路改良工事地内埋蔵文化財調査報告書裏山遺跡　(財)茨城県教育財団
黒澤秀雄,1998,北浦複合団地造成事業地内埋蔵文化財調査報告書Ⅰ　炭焼遺跡・札場古墳群・三和貝塚・成田古墳群　(財)茨城県教育財団
黒沢　浩・島田和高・古屋紀之・鈴木尚史,2001,川上博義氏寄贈の石器時代・古墳時代資料について,明治大学博物館研究報告第６号　明治大学博物館
河野辰男,1989a,茨城県岩間町文化財調査報告書　中平遺跡発掘調査報告書　岩間町
河野辰男,1989b,奥原遺跡　奥原遺跡発掘調査会
肥田順一,1996,茨城県土浦市六十原Ａ遺跡－宅地造成に伴う埋蔵文化財発掘調査報告書－　土浦市教育委員会・土浦市遺跡調査会
古河市史編纂委員会,1986,古河市史資料編原始古代編　古河市史編纂委員会
越川敏夫・中野修秀・處毅,1987,向原遺跡－茨城県土浦市向原遺跡発掘調査報告書－　向原遺跡調査会・土浦市教育委員会
越田真太郎,2004,北関東自動車道(協和～友部)建設事業地内埋蔵文化財調査報告書Ⅱ 辰海道遺跡２　(財)茨城県教育財団
小島敏・眞崎紀雄・白田正子・野田良直,1998,島名・福田坪地区特定土地区画整理事業地内埋蔵文化財調査報告書Ⅱ　熊の山遺跡　(財)茨城県教育財団
小杉山大輔・曾根俊雄,2008,市内遺跡調査報告書第３集　茨城県石岡市教育委員会
小杉山大輔・曾根俊雄,2009,市内遺跡調査報告書第４集　茨城県石岡市教育委員会
小菅将夫,1987,最古の陸平人の道具発見！,陸平通信 1987　陸平調査会
小竹茂美・浦和敏郎,2004,戸崎中山遺跡霞ヶ浦環境センター(仮称)整備事業に伴う埋蔵文化財調査報告書　(財)茨城県教育財団
小竹茂美・鴨志田祐一・浦和敏郎,2004,下小池遺跡　一般国道468号首都圏中央連絡自動車道新設工事地内埋蔵文化財調査報告書　(財)茨城県教育財団
小玉秀成,1999,館山遺跡発掘調査報告書旧石器・縄文・弥生時代編－玉里村総合文化センター建設工事に伴う埋蔵文化財発掘調査報告書－　玉里村教育委員会
小玉秀成・本田信之・川口武彦,2001,第２部 調査報告 大作台遺跡発掘調査報告,玉里村立史料館報　第６号　玉里村立史料館
後藤孝行,2005,一般国道468号首都圏中央連絡自動車道新設工事地内埋蔵文化財調査報告書　中内西ノ妻遺跡　(財)茨城県教育財団
後藤義明,1988,主要地方道茨城鹿島線道路改良工事地内埋蔵文化財調査報告書　梨ノ子木久保遺跡・割り塚古墳　(財)茨城県教育財団
小西道房・市毛美津子・小林貴郎・平田和明・板野晋鏡・早川泉,2003,松井Ａ遺跡　北茨城市教育委員会
小林　孝,2000,十万原地区市街地開発事業地内埋蔵文化財報告書Ⅰ　ニガサワ遺跡　(財)茨城県教育財団
駒澤悦郎,2002a,つくば市東岡中原遺跡,第８回石器文化研究交流会－発表要旨－　石器文化研究会,第８回石器文化研究交流会・やまなし実行委員会・山梨県考古学協会
駒澤悦郎,2002b,取手都市計画事業下高井特定土地区画整理事業地内埋蔵文化財調査報告書Ⅳ　大山Ｉ遺跡２　(財)茨城県教育財団
駒澤悦郎,2003,一級河川女沼川河川改修工事事業地内埋蔵文化財調査報告書 羽黒遺跡　(財)茨城県教育財団
駒澤悦郎,2004,茨城県周辺における『荒屋型彫刻刀形石器』の様相,年報 23　平成 15 年度　(財)茨城県教育財団
駒澤悦郎,2005a,東岡中原遺跡４　中根・金田台特定土地区画整理事業地内埋蔵文化財調査報告書Ⅷ　(財)茨城県教育財団
駒澤悦郎,2005b,薬師入遺跡 阿見吉原土地区画整理事業地内埋蔵文化財調査報告書Ⅱ(財)茨城県教育財団
駒澤悦郎・成島一也・作山智彦,2009,大谷貝塚　国道12号大谷バイパス建設事業に伴う埋蔵文化財調査報告書　茨城県竜ヶ崎土木事務所・(財)茨城県教育財団
小松葉子・黒澤春彦・関口満・吉澤悟,1997,石橋南遺跡－田村・沖宿土地区画整理事業に伴う埋蔵文化財調査報告書　土浦市教育委員会・土浦市遺跡調査会
小松葉子・福田礼子・黒澤春彦・窪田恵一,1997,長峯遺跡－田村・沖宿土地区画整理事業に伴う埋蔵文化財調査報告書　土浦市教育委員会・土浦市遺跡調査会
小松崎和治,2005,一般県道紅葉石岡線道路改良事業地内埋蔵文化財調査報告書　堂超遺跡　(財)茨城県教育財団
小松崎和治,2007,島名境松遺跡・島田前野東遺跡島名・福田坪一体型特定土地区画整理事業地内埋蔵文化財発掘調査報告書ⅩⅣ　茨城県・(財)茨城県教育財団
小松崎猛彦,1990,永国地区住宅団地建設予定地内埋蔵文化財調査報告書　寺家ノ後Ａ遺跡・寺家ノ後Ｂ遺跡・十三塚Ａ遺跡・十三塚Ｂ遺跡・永国十三塚遺跡・旧鎌倉街道　(財)茨城県教育財団
近藤恒重,2004,主要地方道内原塩崎線道路改良工事地内埋蔵文化財調査報告書１　大戸下郷遺跡　(財)茨城県教育財団
近藤恒重・田月淳一,2007,大堀東遺跡　小貝川中流部河道掘削事業地内埋蔵文化財調査報告書Ⅰ　国土交通省下館河川事務所・(財)茨城県教育財団
(財)茨城県教育財団,1980,鹿島線関係遺跡発掘調査報告書　畑田遺跡
斉藤新,1998,ひたちなか市における土器出現期の一様相　－隆起線文土器系譜についての試論－,茨城県史研究第80号
斉藤新・住谷光男,1987,東石川新堀遺跡,昭和61年度市内遺跡発掘調査報告書
斎藤弘道,1990,一般国道125号線道路改良工事地内埋蔵文化財調査報告書　田宮古墳群　(財)茨城県教育財団
斎藤弘道,1992,一般県道友部内原線道路改良工事地内埋蔵文化財発掘調査報告書　五平遺跡
酒井清治・駒澤大学考古学研究会・黒澤春彦・窪田恵一・比毛君男・小瀬戸恵美・鈴木茂・植田弥生,2006,－茨城県土浦市－神明遺跡(第５次調査)－土浦市総合運動公園建設事業に伴う埋蔵文化財発掘調査報告書第９集－　土浦市・土浦市教育委員会・神明遺跡第五次調査会
酒井雄一・渡邉浩美・齋藤貴史・清水哲,2007,島名熊の山遺跡　島名・福田坪一体型特定土地区画整理事業地内埋蔵文化財調査報告書ⅩⅢ　茨城県・(財)茨城県教育財団
榊雅彦・小林健太郎,2005,一般国道50号(岩瀬ＩＣ)改築事業地内埋蔵文化財調査報告書　辰海道遺跡３　(財)茨城県教育財団
桜井一美,1989,二十五里寺Ｃ遺跡,一般国道４号改築工事地内埋蔵文化財調査報告書３(三和地区)　(財)茨城県教育財団
佐々木藤雄・関口慶久・大橋生・林邦雄,2006,大鋸町遺跡(第３地点)－市道浜田207号線側溝新設工事に伴う埋蔵文化財発掘調査報告書－
佐々木義則,1989,向野遺跡群－埋蔵文化財分布調査報告書－
佐々木義則・色川順子,2003,向野Ⅴ
佐々木義則・色川順子,2004,向野Ⅵ
佐藤達夫,1974,黎明期の日本,図説日本の歴史１日本のあけぼの
佐藤達夫,1976,茨城県山方遺跡調査略報,茨城県史研究第34号　茨城県立歴史館
佐藤次男,1954,第二次賀毘礼之峯調査報告,考古学 15　考古学會
佐藤誠・大関武・田中幸夫,1992,つくば市遺跡分布調査報告－大穂地区・豊里区－　つくば市教育委員会
佐藤正好,1982,常磐自動車道関係埋蔵文化財発掘調査報告書４　宮部遺跡・鹿の子Ａ遺跡・砂川遺跡　(財)茨城県教育財団
佐藤正好・桜井二郎,1983,水海道都市計画事業・小絹土地区画整理事業地内文化財調査報告書２　筒戸Ａ・Ｂ遺跡　(財)茨城県教育財団
佐藤正好・中沢時宗・和田雄次,1981,南守谷地区土地区画整理事業地内埋蔵文化財調査報告書　(財)茨城

県教育財団
里美村史編さん委員会 ,1986, 里美村史　里美村史編さん委員会
大賀　健・平田満男・小林園子 ,1999, ザ・インベリアル・ゴルフクラブ建設に伴う埋蔵文化財発掘調査報告書　秋平遺跡・池平遺跡・中佐倉貝塚　山武考古学研究所
三和町史編さん委員会 ,1992, 三和町史資料編原始・古代・中世　三和町史編さん委員会
島田和宏 ,2003a, 下大井遺跡２　一般国道 468 号首都圏中央連絡自動車道新設工事地内埋蔵文化財調査報告書　(財)茨城県教育財団
島田和宏 ,2003b, 一般国道６号牛久土浦バイパス改築工事地内埋蔵文化財調査報告書　市ノ台屋敷遺跡　(財)茨城県教育財団
島田和宏 ,2005, 北関東自動車道(協和～友部)建設事業地内埋蔵文化財調査報告書Ⅺ　加茂遺跡　(財)茨城県教育財団
常総台地研究会 ,1971, 茨城県における開発区域遺跡分布調査報告(１) －石岡市・竜ヶ崎市・北相馬郡守谷町－　常総台地研究会
常北町史編さん委員会 ,1988, 常北町史
白石真理ほか ,1994, 武田Ⅶ－ 1993 年度武田遺跡群発掘調査の成果－
白石真理・佐々木義則 ,1997, 武田Ⅹ－ 1996 年度武田遺跡群発掘調査の成果－
杉浦隆之 ,1978, 勝田市金上塙における無土器遺物 , 涸沼手帳２
杉浦隆之・井上義安・宮田毅ほか ,1976, 那珂湊市遺跡分布調査報告書
鈴木裕芳 ,1985, 舞台遺跡発掘調査報告書　舞台遺跡発掘調査会・日立市教育委員会
鈴木素行 ,1989, 武田Ⅱ－ 1988 年度武田遺跡群発掘調査の成果－
鈴木素行ほか ,1991, 武田Ⅳ－ 1990 年度武田遺跡群発掘調査の成果－
鈴木素行ほか ,1992, 武田Ⅴ－ 1991 年度武田遺跡群発掘調査の成果－
鈴木素行ほか ,1993, 武田Ⅵ－ 1992 年度武田遺跡群発掘調査の成果－
鈴木素行ほか ,1995, 武田Ⅷ－ 1994 年度武田遺跡群発掘調査の成果－
鈴木素行ほか ,1996, 武田Ⅸ－ 1995 年度武田遺跡群発掘調査の成果－
鈴木素行・相田美樹男 ,1988, 武田西塙遺跡 , 昭和 62 年度市内遺跡発掘調査報告書
鈴木素行・加藤博文・長沼正樹・柴田徹・山本薫ほか ,1998, 武田石高遺跡　旧石器・縄文・弥生時代編
鈴木素行・長沼正樹・窪田恵一ほか ,2001, 武田西塙遺跡　旧石器・縄文・弥生時代編
須藤正美 ,2008, 土塔貝塚・瀬沼遺跡　一般国道 468 号首都圏中央連絡自動車道新設事業地内埋蔵文化財調査報告書　国土交通省北首都国道事務所・(財)茨城県教育財団
住谷光男 ,1987, 津田西中島遺跡 , 昭和 61 年度市内遺跡発掘調査報告書
住谷光男 ,1989, 金上塙・大房地遺跡 , 昭和 63 年度市内遺跡発掘調査報告書
住谷光男 ,1991, 三反田蜆塚貝塚 , 平成２年度勝田市内遺跡発掘調査報告書
関口満・窪田恵一 ,2001, 下郷遺跡・下郷古墳群佐々木建設株式会社土砂採取工事に伴う埋蔵文化財調査報告書　土浦市教育委員会・下郷古墳群遺跡調査会
関口満・窪田恵一 ,2004, －茨城県土浦市－大宮前遺跡－真鍋小学校校舎改築事業に伴う埋蔵文化財発掘調査報告書　土浦市・土浦市教育委員会・大宮前遺跡調査会
関口満・黒澤春彦・駒澤悦郎 ,1997, 三夜原遺跡・新堀東遺跡・壱杯清水西遺跡－田村・沖宿土地区画整理事業に伴う埋蔵文化財調査報告書　土浦市教育委員会・土浦市遺跡調査会
関口満・黒澤春彦・塩谷修 ,1993, 第 13 回企画展－田村・沖宿遺跡群の調査－開かれた古代への扉　土浦市立博物館
関口満・福田礼子・吉澤悟 ,1995, 根鹿北遺跡・栗山窯跡土浦市今泉霊園拡張工事事業地内埋蔵文化財調査報告書　土浦市教育委員会・土浦市遺跡調査会
関口満・福田礼子・吉澤悟・窪田恵一 ,1991, 前谷遺跡群・東原観音塚－田村・沖宿土地区画整理事業に伴う埋蔵文化財調査報告書　土浦市教育委員会・土浦市遺跡調査会
仙波亨 ,1997, 一般県道石岡つくば線道路改良工事地内埋蔵文化財発掘調査報告書　半田原遺跡　(財)茨城県教育財団
総和町教育委員会・香取西遺跡発掘調査団 ,1998, 香取西遺跡発掘調査報告書　総和町教育委員会・香取西遺跡発掘調査団
総和町教育委員会・羽黒・日下部遺跡発掘調査団 ,1999, 羽黒・日下部遺跡発掘調査報告書　総和町教育委員会・羽黒・日下部遺跡発掘調査団
大子町史編さん委員会 ,1986, 仲山古墳群第３号墳発掘調査報告書　大子町史編さん委員会
大正大学考古学研究会 ,1976, 鴨台考古第３号
大正大学考古学研究会 ,1985, 鴨台考古第４号
大洋村史編さん委員会 ,1979, 大洋村史　大洋村史編さん委員会
高木國男・内野建造・殿内秀子・大石道子・前島久 ,1989, 今林遺跡　牛堀町教育委員会・今林遺跡発掘調査会
高野節夫 ,1999, 北浦複合団地造成事業地内埋蔵文化財調査報告書Ⅳ　内宿井戸作城跡・木工台遺跡３（旧木工台古墳群）(財)茨城県教育財団
高野節夫・白田正子・仲村浩一郎・島田和宏 ,2001, 中根・金田台特定土地区画整理事業地内埋蔵文化財調査報告書Ⅳ　中原遺跡３　(財)茨城県教育財団
高野浩之 ,2001, 田ノ森遺跡　潮来市教育委員会
高野裕璽 ,2006, 上河原崎・中西特定土地区画整理事業地内埋蔵文化財調査報告書　元宮本前山遺跡　(財)茨城県教育財団
高野裕爾 ,2007, 下河原崎谷中台遺跡・島名ツバタ遺跡　上河原崎・中西特定土地区画整理事業地内埋蔵文化財調査報告書３　茨城県・(財)茨城県教育財団
高萩市史編纂専門委員会 ,1969, 高萩市史上巻　高萩市史編纂専門委員会
高橋嘉朗 ,1994, 御茶園遺跡　美浦村教育委員会
高杢栄治 ,1986, 井上古墳群第４号墳発掘調査報告書　玉造町教育委員会
田川良・道沢明 ,1974, 茨城県古河市周辺採集の先土器時代資料 , 史館第４号　史館同人
田口崇 ,1982, 中町附遺跡　鹿島町教育委員会
田口崇・岩松和光・宮崎美和子 ,1995, 鹿島神宮駅北部埋蔵文化財調査報告Ⅺ　土地区画整理に伴う発掘調査厨台遺跡群(KC30LR9)　鹿島町文化スポーツ振興事業団
田口崇・岩松和光・宮崎美和子 ,1996, 土地区画整理に伴う発掘調査厨台 No.7，８遺跡　鹿嶋市文化スポーツ振興事業団
田口崇・島田則夫 ,1984, 倉持遺跡第２次調査　明野町教育委員会
蓼沼香未由・川口武彦・池田敏宏・瓦吹堅・黒澤彰哉・渥美賢吾 ,2004, 台渡里廃寺跡－集合住宅建設に伴う埋蔵文化財発掘調査報告書－　水戸市教育委員会
舘野孝 ,1978, 日立市六ツケ塚遺跡発掘調査報告書　日立市教育委員会
舘野孝 ,1979, 日立市鹿野場遺跡発掘調査報告書　日立市教育委員会
舘野孝 ,1981, 細原遺跡の石器群について , 日本考古学協会第 47 回総会研究発表要旨　日本考古学協会
田所則夫・川又清明 ,1998, 一般国道６号東水戸道路改築工事地内埋蔵文化財調査報告書Ⅳ　三反田下高井遺跡
田中幸夫・荒蒔克一郎 ,2005, やさしさのまち「桜の郷」整備事業地内埋蔵文化財調査報告書Ⅵ　綱山遺跡１　(財)茨城県教育財団
田中幸夫・酒井雄一・田月淳一・松本直人・桑村裕 ,2006, 島名・福田坪一体型特定土地区画整理事業地内埋蔵文化財調査報告書Ⅻ　島名熊の山遺跡　(財)茨城県教育財団
谷島三郎・外山泰久 ,1989, 常陸源臺遺跡　牛久市教育委員会・源臺遺跡発掘調査会
谷島静訓 ,1968, 茨城県西部およびその縁辺における旧石器遺跡 , 那珂川の先史遺跡第２集　那珂川の先史遺跡刊行会
玉井輝男・赤井博之・酒井弘志 ,1993, 工場用地建設に伴う緊急発掘調査報告書　千代川村教育委員会・下栗野方台遺跡発掘調査会
玉造町史編さん委員会 ,1985, 玉造町史　玉造町史編さん委員会
玉里村教育委員会 ,2004, 玉里村内遺跡分布調査報告書　玉里の遺跡　玉里村教育委員会
千種重樹 ,1993, 七会村埋蔵文化財発掘調査報告書第２集　塙遺跡　七会村教育委員会
土浦市教育委員会 ,1981, 土浦市埋蔵文化財包蔵地分布調査報告書〈市街化区域編〉　土浦市教育委員会
土浦市教育委員会 ,1984, 土浦の遺跡－埋蔵文化財包含地－
鶴見貞雄 ,1993, 茨城県自然博物館(仮称)建設用地内埋蔵文化財調査報告書Ⅱ　高崎貝塚　(財)茨城県教育財団
寺内久永・須賀川正一 ,2007, 犬田神社前遺跡３　北関東自動車道(協和～友部)建設事業地内埋蔵文化財発掘調査報告書Ⅺ　東日本高速道路株式会社・(財)茨城県教育財団
寺門千勝・大関武 ,2000, 主要地方道つくば真岡線緊急地方道路整備事業地内埋蔵文化財調査報告書　明石遺跡・明石北原遺跡・上白畑遺跡　(財)茨城県教育財団
寺門千勝・田原康司・梅澤貴司 ,2002, 島名・福田坪一体型特定土地区画整理事業地内埋蔵文化財調査報告書　島名前野東遺跡・島名境松遺跡・谷田部漆遺跡　(財)茨城県教育財団
照山大作 ,2006, つくば明野北部工業団地地内埋蔵文化財調査報告書　鍋山東原遺跡　(財)茨城県教育財団
土井義行・宮原俊一・茅野強 ,2001, 水海道市埋蔵文化財包蔵地分布地図　水海道市教育委員会
取手市教育委員会 ,1996, 台宿二本松遺跡発掘調査報告書　取手市教育委員会
長井正欣 ,1991, 西大塚遺跡発掘調査報告書　日立市教育委員会
長岡正雄・仲村浩一郎 ,2000, 総合流通センター整備事業地内埋蔵文化財調査報告書仲丸遺跡・久保塚群・五万堀古道・向原遺跡・向原塚群・前原塚・仲丸塚　(財)茨城県教育財団
長崎潤一 ,1992, 後期旧石器時代初頭の石器群－山方遺跡とその周辺遺跡の採集資料の紹介－ , 旧石器考古学 44　旧石器文化談話会
永塚俊司 ,2002, 石器群の様相－細石器－ , ひたちなか市埋蔵文化財調査センター開館 10 周年記念シンポジウム　茨城県における旧石器時代研究の到達点－その現状と課題－発表要旨・資料集　ひたちなか市教育委員会・茨城県考古学協会
中根節夫 ,1986, 竜ヶ崎ニュータウン内埋蔵文化財調査報告書 12　南三島遺跡５区　(財)茨城県教育財団
中村敬治 ,1993, 岩井幸田工業団地造成地内埋蔵文化財調査報告書姥ヶ谷津遺跡・南開遺跡　(財)茨城県教育財団
中村敬治・江幡良夫 ,1998, 茨城中央工業団地造成工事地内埋蔵文化財調査報告書　南小割遺跡・権現堂遺跡・親塚遺跡・後原遺跡　(財)茨城県教育財団
仲村浩一郎・後藤一成・宮田和男・芳賀友博・鴨志田祐一 ,2004, 北関東自動車道(協和～友部)建設事業地内埋蔵文化財調査報告書Ⅰ　辰海道遺跡１　(財)茨城県教育財団
中村哲也・川村勝・黒沢浩・石川日出志・熊野正也 ,1992, 茨城県稲敷郡美浦村陣屋敷遺跡　美浦村・陸平調査会
中村哲也・川村勝・黒沢浩・小玉秀成・牛山英昭 ,1996, 茨城県稲敷郡美浦村根本遺跡　美浦村・陸平調査会
中村幸雄 ,1986, 竜ヶ崎ニュータウン内埋蔵文化財調査報告書 14　尾坪台遺跡　(財)茨城県教育財団
成島一也 ,1997, (仮称)葛城地区土地区画整理事業地内埋蔵文化財調査報告書Ⅰ　神田遺跡　(財)茨城県教育財団
成島一也 ,2000, 中根・金田台特定土地区画整理事業地内埋蔵文化財調査報告書Ⅱ　中原遺跡１　(財)茨城県教育財団
成島一也 ,2002, 石畑遺跡 12　県単道改築 12-03-261-0-052 号埋蔵文化財調査報告書　(財)茨城県教育財団
成島一也・大関武・齋藤和浩・鹿島直樹・早川麗司 ,2009, 薬師後遺跡一般国道 468 号首都圏中央連絡自動車道新設事業地内埋蔵文化財調査報告書
成島一也・宮田和男 ,2000, 中根・金田台特定土地区画整理事業地内埋蔵文化財調査報告書Ⅲ　中原遺跡２　(財)茨城県教育財団
新治村史編纂委員会 ,1986, 図説新治村史　新治村史編纂委員会
西野則史・浅井哲也 ,1990, 一般国道 349 号道路改良工事地内埋蔵文化財調査報告書　北郷Ｃ遺跡・森戸遺跡
沼田文夫・小山映一 ,1986, 常磐自動車道関係埋蔵文化財調査報告第 10 集　細原遺跡　(財)茨城県教育財団
沼田文夫・人見暁朗 ,1984, 竜ヶ崎ニュータウン内埋蔵文化財調査報告書 10　南三島遺跡１・２区　(財)茨城県教育財団
根本康弘 ,1986a, 竜ヶ崎ニュータウン内埋蔵文化財調査報告書 13　屋代Ｂ遺跡Ⅰ　(財)茨城県教育財団
根本康弘 ,1986b, 山王台遺跡について , 年報５　(財)茨城県教育財団
野田良直 ,1999, 主要地方道下館つくば線緊急地方道路整備事業地内埋蔵文化財調査報告書　中根十三塚遺跡　(財)茨城県教育財団
芳賀友博・大関武・田原康司・小野政美・早川麗司 2009,2009, 下土師東遺跡２　東関東自動車道水戸線(茨城南ＩＣ～茨城 JCT)建設事業地内埋蔵文化財調査報告書Ⅳ　東日本高速道路株式会社・(財)茨城県教育財団
芳賀友博・小野政美 ,2009, 塚本遺跡・豆薬師北遺跡　一般国道 468 号首都圏中央連絡自動車道新設事業地内埋蔵文化財調査報告書　谷ツ道遺跡　一般国道６号牛久土浦バイパス建設事業地内埋蔵文化財調査報告書　国土交通省常総国道事務所・(財)茨城県教育財団
芳賀友博・菊池直哉 ,2008, 下土師東遺跡　東関東自動車道水戸線(茨城南ＩＣ～茨城 JCT)建設事業地内埋蔵文化財調査報告書　東日本高速道路株式会社・(財)茨城県教育財団
萩野谷悟 ,1994, 研究学園都市計画桜柴崎土地区画整理事業地内埋蔵文化財調査報告書Ⅳ　柴崎遺跡　(財)茨城県教育財団
萩野谷悟 ,1997, 柴崎遺跡 , 年報 16　(財)茨城県教育財団
白田正子 ,1996, 牛久北部特定土地区画整理事業地内埋蔵文化財調査報告書Ⅳ　馬場遺跡・行人田遺跡　(財)茨城県教育財団
白田正子・飯田浩彦・本橋弘巳・齋藤和浩・川井正一・江原美奈子 ,2009, 下平塚熊木台遺跡　葛城一体型特定土地区画整理事業地内埋蔵文化財調査報告書Ⅵ　独立行政法人都市再生機構茨城地域支社・(財)茨城県教育財団
橋本久雄・袴塚利男・三浦智雄・小田代昭丸 ,1989, 鹿島神宮駅北部埋蔵文化財調査報告Ⅲ－一般国道 51 号鹿島バイパス－　茨城県鹿島町遺跡保護調査会
長谷川聡 ,1998, 北関東自動車道(友部～水戸)建設事業地内埋蔵文化財調査報告書Ⅱ　大作遺跡・大畑遺跡　(財)茨城県教育財団
長谷川聡・田中幸夫・小野克敏 ,2005, やさしさのまち「桜の郷」整備事業地内埋蔵文化財調査報告書Ⅴ　大塚遺跡　(財)茨城県教育財団
土生朗治 ,1992, 研究学園都市計画桜柴崎土地区画整理事業地内埋蔵文化財調査報告書（Ⅲ）柴崎遺跡Ⅲ区　(財)茨城県教育財団
土生朗治 ,1994, (仮称)上高津団地建設事業地内埋蔵文化財調査報告書　寄居遺跡・うぐいす平遺跡　(財)茨城県教育財団
早川泉・板野晋鏡・伊藤俊治・東早花 ,2003, 茨城県友部町三本松遺跡　友部町三本松遺跡発掘調査会
早川麗司 ,2007, 笠間市小組遺跡の槍先形尖頭器石器群 , 第 12 回石器文化研究交流会－発表要旨－　石器文化研究会・第 12 回石器文化研究交流会茨城実行委員会・茨城県考古学協会
原川虎雄・原川雄二・山内幹夫 ,1983, 東北地方南部阿武隈山地東縁における先土器時代遺跡群
比毛君雄・鶴町明子・中野耕太郎・渡辺丈彦 ,2004, －茨城県土浦市－北西原遺跡（３次・４次調査）山川古墳群（第１次調査）－土浦市総合運動公園建設事業に伴う埋蔵文化財発掘調査報告書第３集－　土浦市・土浦市遺跡調査会・土浦市教育委員会
菱沼良幸 ,1999, 取手都市計画事業下高井特定土地区画整理事業地内埋蔵文化財調査報告書Ⅲ　東原遺跡・前畑遺跡・柏原遺跡　(財)茨城県教育財団
ひたちなか市教育委員会・茨城県考古学協会 ,2002, ひたちなか市埋蔵文化財調査センター開館 10 周年記念シンポジウム　茨城県における旧石器時代研究の到達点－その現状と課題－発表要旨・資料集
人見暁朗 ,1981, 竜ヶ崎ニュータウン内埋蔵文化財調査報告書５　前清水遺跡・大羽谷津遺跡・打越Ａ遺跡・打越Ｃ遺跡・仲根台塚群・廻り地Ｂ遺跡　(財)茨城県教育財団
平石尚和 ,2000, 一般国道 354 号道路改築事業地内埋蔵文化財調査報告書下郷古墳群　(財)茨城県教育財団
平岡和夫・高野浩之 ,2001, 茨城県新治村高崎山古墳群西支群第２号墳・第３号墳－発掘調査報告書－　山武考古学研究所・新治村教育委員会
平岡和夫・間宮政光 ,1996, 茨城県つくば市高野南遺跡－住宅地造成に伴う埋蔵文化財発掘調査報告書－　つくば市教育委員会
平岡和夫・間宮政光 ,1997, 宮脇遺跡・宮脇Ａ遺跡・宮脇Ｂ遺跡　日立市教育委員会
平松康毅 ,1980, 泊崎城址　茨城県稲敷郡茎崎村泊崎城址発掘調査報告書　茎崎町教育委員会
平松孝志 ,1999, 北関東自動車道(友部～水戸)建設工事地内埋蔵文化財調査報告書　寺山遺跡・東平遺跡・坂ノ上塚群　(財)茨城県教育財団
平松孝志 ,2000, 北関東自動車道(友部～水戸)建設工事地内埋蔵文化財調査報告書　古峯Ａ遺跡・古峯Ｂ遺跡・高土台塚群　(財)茨城県教育財団

深谷憲二・柴田博行 ,1996, 牛久北部特定土地区画整理事業地内埋蔵文化財調査報告書Ⅴ　中下根遺跡・西ノ原遺跡・隼人山遺跡　(財)茨城県教育財団
吹野富美夫 ,1995, 梨ノ子木久保遺跡出土石器の再検討 , みちのく発掘－菅原文也先生還暦記念論集－　菅原文也先生還暦記念論集刊行会
吹野富美夫 ,2001, 前田村遺跡 , 谷和原の歴史史料編　谷和原村史編さん委員会
吹野富美夫・青木仁昌 ,2003, 島名・福田坪一体型特定土地区画整理事業地内埋蔵文化財調査報告書Ⅸ　島名八幡前遺跡　(財)茨城県教育財団
吹野富美夫・江幡良夫 ,1998, 水戸市軍民坂遺跡出土の掻器 , 常総台地 14　常総台地研究会
吹野富美夫・大関武・石橋充・広瀬季一郎 ,2001, つくば市遺跡分布調査報告書－谷田部地区・桜地区－　つくば市教育委員会
吹野富美夫・宮崎修士・柴田博行 ,1999, 伊奈・谷和原丘陵部特定土地区画整理事業地内埋蔵文化財調査報告書４　前田村遺跡Ｇ・Ｈ・Ｉ区　(財)茨城県教育財団
福山俊彰 ,1996, 茨城県土浦市東山団地遺跡－食品加工工場建設に伴う埋蔵文化財発掘調査報告書－　土浦市教育委員会・土浦市遺跡調査会
藤田哲也・三谷正・原信田正夫・川上直澄・稲田義弘 ,2001, 島名・福田坪一体型特定土地区画整理事業地内埋蔵文化財調査報告書Ⅴ　熊の山遺跡　(財)茨城県教育財団
藤原均 ,2007, 茨城県龍ヶ崎市宿遺跡調査報告書　龍ヶ崎市教育委員会
藤原均・大塚絵美子・由利毅 ,2004, 茨城県龍ケ崎市林遺跡発掘調査報告書　龍ケ崎市教育委員会
伏見遺跡調査団 ,1976, 常陸伏見遺跡　伏見遺跡調査団
藤本弥城 ,1977, 三反田貝塚 , 那珂川下流の石器時代研究Ⅰ
藤原均 ,1997, 一本木遺跡発掘調査報告書　八千代町教育委員会・一本木遺跡調査会
本田勉・宮崎美和子 ,1997, 大塚古墳周辺地区発掘調査報告書鹿島浄水場拡張に伴う発掘調査　鹿嶋市文化スポーツ振興事業団
本田勉・森下松寿 ,1978, 高尾崎遺跡発掘調査概報　鹿島町教育委員会
本田信之 ,2006, 第１章　海と大地の生活(旧石器時代～弥生時代)　狩人の時代－旧石器時代－ , 玉里村の歴史－豊かな霞ヶ浦と大地に生きる－　玉里村
松浦敏 ,1995, 牛久北部特定土地区画整理事業地内埋蔵文化財調査報告書Ⅲ　東山遺跡　(財)茨城県教育財団
松田政基・須藤和佳 ,1996, 茨城県岩井市辺田遺跡－発掘調査報告書－　岩井市教育委員会
松本直人 ,2005, 島名・福田坪一体型特定土地区画整理事業地内埋蔵文化財調査報告書Ⅺ　島名熊の山遺跡　(財)茨城県教育財団
間宮政光 ,2004, 茨城県潮来市内野遺跡－市指定史跡島崎城外郭部の第３次調査報国書－
汀安衛 ,1981, 池の台遺跡発掘調査報告　土浦市教育委員会・池の台遺跡発掘調査会
汀安衛 ,1997a, 小屋ノ内館跡・大麻古墳群(３・４号墳)調査報告書　麻生町遺跡発掘調査会
汀安衛 ,1997b, 四部切遺跡発掘調査報告書　麻生町教育委員会
汀安衛 ,2002, 井上古墳群第１号墳発掘調査報告書　玉造町教育委員会
汀安衛 ,2003, オチャク内貝塚発掘調査報告書　玉造町教育委員会
三谷正・大塚雅昭・桑村裕 ,2007, 上野古屋敷遺跡１　中根・金田台特定土地区画整理事業地内埋蔵文化財調査報告書Ⅸ　独立行政法人都市再生機構茨城地域支社・(財)茨城県教育財団
道澤明 ,1990, Ⅳ . 遺構と遺物　3. その他の遺構と遺物(6)先土器時代の遺物 , 古館遺跡調査報告書　山田地区遺跡発掘調査会
道澤明・藤原均 ,1991, 二本木城跡調査報告書　二本木城跡調査会
水戸市史編さん委員会 ,1963, 水戸市史上巻
緑川正實・海老澤稔 ,1993, 土浦北工業団地造成地内埋蔵文化財調査報告書Ⅰ　原田北遺跡・原田西遺跡　(財)茨城県教育財団
皆川修 ,2001, 十万原地区市街地開発事業地内埋蔵文化財報告書Ⅱ　十万原遺跡１　(財)茨城県教育財団
皆川修 ,2003, 上河原崎・中西特定土地区画整理事業地内埋蔵文化財調査報告書　島名ツバタ遺跡　(財)茨城県教育財団
宮内良隆・川口武彦 ,2005, 取手市埋蔵文化財センター第 17 回企画展　人間の発見　常総台地の旧石器文化
宮崎修士・柴田博行 ,1999, 荒川本郷地区特定土地区画整理事業地内埋蔵文化財調査報告書Ⅱ　実穀寺子遺跡２　(財)茨城県教育財団
宮崎修士・柴田博行 ,2000, 荒川本郷地区特定土地区画整理事業地内埋蔵文化財調査報告書Ⅲ　実穀寺子西遺跡　(財)茨城県教育財団
村上和彦 ,2000, やさしさのまち「桜の郷」整備事業地内埋蔵文化財調査報告書　石原遺跡　(財)茨城県教育財団
茂木悦男 ,1998, 北浦複合団地造成事業地内埋蔵文化財調査報告書Ⅱ　木工台遺跡１　(財)茨城県教育財団
茂木悦男 ,2001, 常磐新線及び主要地方道野田牛久線新設事業地内埋蔵文化財調査報告書　殿開遺跡　(財)茨城県教育財団
茂木雅博 ,1982, 常陸安戸星古墳　水戸市教育委員会
茂木雅博 ,1990, 部原古墳　東海村遺跡調査会
本橋弘巳 ,2007, 沢田古墳群　国道 125 号大谷バイパス建設事業に係る埋蔵文化財発掘調査報告書１　竜ヶ崎土木事務所・(財)茨城県教育財団
本橋弘巳 ,2008, 中峰遺跡・児松遺跡　一般国道 468 号首都圏中央連絡自動車道新設工事地内埋蔵文化財調査報告書　国土交通省常総国道事務所・(財)茨城県教育財団
森重彰文・田口崇 ,1978, 木滝台遺跡桜山古墳埋蔵文化財発掘調査報告書　鹿島町木滝台遺跡発掘調査会・日本文化財研究所
森下松寿 ,1980, 鹿島町内遺跡発掘調査報告Ⅰ　鹿島町教育委員会
森下松寿・橋本勉 ,1976, 豊郷台遺跡群Ⅰ　ミシマ遺跡発掘調査報告書　豊郷台遺跡発掘調査会
森下松寿・本田勉・橋本久雄・田口崇 ,1982, 鹿島町内遺跡発掘調査報告Ⅲ
森下松寿・橋本久雄・本田勉・橋本勉・渡辺康行 ,1980, 沼尾原遺跡－第１・２次調査の記録－　茨城県沼尾原遺跡発掘調査会・鹿島町教育委員会
守谷町教育委員会 ,1981, 郷州原遺跡　守谷町教区委員会
諸星良一 ,1999, 茨城県総和町採集の石器 , 法政考古学第 25 集　法政考古学会
諸星良一 ,2002, 第四章　後期旧石器時代～縄文時代草創期 , 総和町史 資料編 原始・古代・中世　総和町史編さん委員会
八千代町史編さん委員会 ,1988, 八千代町史（資料編Ⅰ）考古　八千代町史編さん委員会
矢ノ倉正男 ,1996, 主要地方道土浦竜ヶ崎線道路改良工事地内埋蔵文化財調査報告書右籾貝塚東遺跡・内路地台遺跡・念代遺跡・平坪遺跡　(財)茨城県教育財団
矢ノ倉正男・小林孝・川上直澄 ,2000, 島名・福田坪一体型特定土地区画整理事業地内埋蔵文化財調査報告書Ⅳ　熊の山遺跡　(財)茨城県教育財団
矢ノ倉正男・寺門千勝 ,1997, 阿見東部工業団地造成工事地内埋蔵文化財調査報告書　星合遺跡・中ノ台遺跡　(財)茨城県教育財団
矢ノ倉正男・茂木悦男・成島一也 ,2001, 主要地方道小川鉾田線当間交通安全施設工事地内埋蔵文化財調査報告書　坂戸遺跡　(財)茨城県教育財団
山方町教育委員会 ,1986, 山方城跡－御城跡発掘調査報告書－
山本賢一郎・松田政基 ,1991, 三村山極楽寺遺跡群－確認調査報告書－　つくば市教育委員会
山本静男 ,1981, 石岡都市計画事業南台土地区画整理事業地内埋蔵文化財発掘調査報告書Ⅰ　兵崎遺跡・対馬塚遺跡・大谷津Ａ・Ｂ・Ｃ遺跡・外山遺跡　(財)茨城県教育財団
山本静男 ,1984, 竜ヶ崎ニュータウン内埋蔵文化財調査報告書９　仲根台Ｂ遺跡・町田遺跡　(財)茨城県教育財団
結城市史編さん委員会 ,1980, 結城市史第４巻　古代中世通史編　結城市史編さん委員会
横倉要次 ,2004, 北関東自動車道(協和～友部)建設事業地内埋蔵文化財調査報告書Ⅴ　松田古墳群　(財)茨城県教育財団
横倉要次・早川麗司 ,2004, 北関東自動車道(協和～友部)建設事業地内埋蔵文化財調査報告書　中山遺跡・福原打越塚群・上加賀田宮後東遺跡　(財)茨城県教育財団
吉川昭宏・新井聡・黒澤秀雄 ,1995,（仮称)北条住宅団地建設工事地内埋蔵文化財調査報告書中台遺跡　(財)茨城県教育財団
吉澤悟・小野寿美子・窪田恵一・比毛君男・福田礼子 ,2006, －茨城県土浦市－弁才天遺跡・北西原遺跡（第５次調査）－土浦市総合運動公園建設事業に伴う埋蔵文化財発掘調査報告書第４集－　土浦市・土浦市教育委員会・土浦市遺跡調査会
吉澤義一・菱沼良幸 ,1997, 取手都市計画事業下高井特定土地区画整理事業地内埋蔵文化財調査報告書Ⅱ　大山Ⅰ遺跡　(財)茨城県教育財団
吉原作平 ,1994, 伊奈・谷和原丘陵部特定土地区画整理事業地内埋蔵文化財調査報告書１　西ノ脇遺跡・前田村遺跡　(財)茨城県教育財団
和田清典・吹野富美夫・浅野和久・荒蒔克一郎・駒沢悦郎 ,2005, やさしさのまち「桜の郷」整備事業地内埋蔵文化財調査報告書Ⅲ　宮後遺跡２　(財)茨城県教育財団
渡辺俊夫 ,1980, 竜ヶ崎ニュータウン内埋蔵文化財調査報告書３　沖餅遺跡　(財)茨城県教育財団
渡邉浩実 ,2006, 根岸西遺跡主要地方道日立笠間線道路改良工事地内埋蔵文化財調査報告書　茨城県高萩土木事務所・(財)茨城県教育財団
渡邉幸雄 ,1997,（仮称)萱丸地区土地区画整理事業地内埋蔵文化財調査報告書根崎遺跡・西栗山遺跡　(財)茨城県教育財団
締引英樹 ,2006, 下小池遺跡２・大日遺跡２　一般国道 468 号首都圏中央連絡自動車道新設工事地内埋蔵文化財調査報告書　(財)茨城県教育財団
締引英樹・後藤孝行 ,2004, 谷ノ沢遺跡・手接遺跡・花房遺跡・大日遺跡　一般国道 468 号首都圏中央連絡自動車道新設工事地内埋蔵文化財調査報告書　(財)茨城県教育財団
締引英樹・小林　悟 ,2008, 薬師入遺跡２　阿見吉原土地区画整理事業地内埋蔵文化財調査報告書Ⅲ　茨城県竜ヶ崎土木事務所・(財)茨城県教育財団
和田雄次 ,1989a, 下片田遺跡 , 一般国道４号改築工事地内埋蔵文化財調査報告書３(三和地区)　(財)茨城県教育財団
和田雄次 ,1989b, 上片田Ｂ遺跡 , 一般国道４号改築工事地内埋蔵文化財調査報告書３(三和地区)　(財)茨城県教育財団
和田雄次・斎藤弘道 ,1985, 竜ヶ崎ニュータウン内埋蔵文化財調査報告書 11　南三島遺跡６・７区　(財)茨城県教育財団

| ID | 遺跡名 | 所在地 | 緯度 | 経度 | 標高 | ナイフ形石器 | 台形石器 | 斧形石器 | 剥片尖頭器 | 角錐状石器 | 槍先形尖頭器 | 両面調整石器 | 細石刃・細石核 | 神子柴型石斧 | 有茎尖頭器 | 掻器・削器 | 砥石 | 叩石 | 台石 | 礫器 | 草創期土器 | プロック | 礫群・配石 | 炭化物集中 | 文献 | 調査歴 |
|---|---|---|---|---|---|---|---|---|---|---|---|---|---|---|---|---|---|---|---|---|---|---|---|---|---|---|
| | **09　栃木県** | | | | | | | | | | | | | | | | | | | | | | | | | |
| 090001 | 矢ノ目遺跡 | 那須郡那須町豊原甲矢ノ目 | 370422 | 1400911 | 400 | | | | | | | | | | | ○ | | | | | | | | | 戸田正勝 1991a | 採集 |
| 090002 | 逃室左台遺跡 | 那須郡那須町大字豊原丙 | 370321 | 1400635 | 470 | | | | | | ○ | | | | | ○ | | | | | | | | | 辰巳四郎・渡辺竜瑞ほか 1963 | 発掘 |
| 090003 | 逃室上東畑遺跡 | 那須郡那須町大字豊原丙 | 370317 | 1400633 | 470 | | | | | | | | ○ | | | ○ | ○ | | | | | | | | 辰巳四郎・渡辺竜瑞ほか 1963 | 発掘 |
| 090004 | 鹿島脇遺跡 | 那須郡那須町大字寄居地内 | 370216 | 1401020 | 347 | ○ | | | | | | | | | | | | | | | | | | | 塚本師也 1988 | 発掘 |
| 090005 | 向山神社跡遺跡 | 那須郡那須町大字睦家 | 365707 | 1400906 | 230 | ○ | | | | | | | | | | | | | | | | | | | 斎藤弘ほか 1985 | 発掘 |
| 090006 | 宮之前遺跡 | 那須郡那須町大字稲沢 | 365637 | 1400711 | 248 | | | | | | ○ | | | | | | | | | | | | | | 上野修一 1987 | 採集 |
| 090007 | 道下遺跡 | 那須郡那須町大字稲沢 | 365623 | 1400818 | 215 | | | | | | | | | | | | | | | | | | | | 池田敏宏 1997 | 発掘 |
| 090008 | 二ツ室塚古墳 | 大田原市小船渡 | 365012 | 1400717 | 160 | | | | | | | | | | ○ | | | | | | | | | | 山越茂 1975/ 長谷川操 1989 | 発掘 |
| 090009 | 岩船台遺跡 | 大田原市湯津上 | 364923 | 1400721 | 160 | | | | | | | | | | | ○ | | | | | | | | | 戸田正勝 1991a | 採集 |
| 090010 | 西ノ根遺跡 | 湯津上村大字湯津上字西ノ根 | 364910 | 1400654 | 170 | | | | | | | | | | | | | | | | | | | | 戸田正勝 1991a | 採集 |
| 090011 | 下侍塚古墳 | 大田原市湯津上 | 364845 | 1400726 | 145 | | | | | | ○ | | | | | | | | | | | | | | 湯津上村史編さん委 1979 | 発掘 |
| 090012 | 品川台遺跡 A 地点 | 大田原市湯津上 | 364859 | 1400615 | 172 | ○ | | | | | ○ | | | | | ○ | | | | | | | | | 塚本師也 1992 | 発掘 |
| 090013 | 品川台遺跡 B 地点 | 大田原市湯津上 | 364859 | 1400615 | 172 | | | | | | ○ | | | | | | | | | | | | | | 塚本師也 1992 | 発掘 |
| 090014 | 川木谷遺跡 | 大田原市亀久 | 364814 | 1400838 | 160 | | | | | | ○ | | ○ | | | ○ | ○ | | | | ○ | | | | 芹澤清八 1989a/b/1990a | 採集 |
| 090015 | 高野遺跡 | 大田原市佐良土 | 364805 | 1400730 | 153 | | | | | | | | | | | ○ | | | | | | | | | 戸田正勝 1991a | 採集 |
| 090016 | 琵琶池遺跡 | 大田原市藤沢 | 364639 | 1400146 | 200 | | | | | | | | | | | ○ | | | | | | | | | 塙静夫 1972 | 採集 |
| 090017 | 那須官衙関連遺跡 | 那須郡那珂川町小川 | 364651 | 1400646 | 131 | | | | | | ○ | | | | | | ○ | | | | | | | | 大橋泰夫・木村友則 2000 | 発掘 |
| 090018 | 駒形遺跡 | 那須郡那珂川町小川 | 364539 | 1400705 | 125 | | | | | | ○ | | | | | | | | | | | | | | | 採集 |
| 090019 | 明神前遺跡 | 那須郡那珂川町三輪 | 364531 | 1400643 | 128 | | | | | | ○ | | | | | | | | | | | | | | | 採集 |
| 090020 | 三輪御城跡 | 那須郡那珂川町三輪 | 364532 | 1400650 | 126 | | | | | | ○ | | ○ | | | ○ | ○ | | | | | | | | 青木健二 1983 | 発掘 |
| 090021 | 上の台遺跡 | 那須郡那珂川町小川 | 364542 | 1400744 | 122 | | | | | | ○ | | | | | | | | | | | | | | | 採集 |
| 090022 | 三輪仲町遺跡 | 那須郡那珂川町三輪 | 364521 | 1400724 | 126 | ○ | | | | | ○ | | | | | | | | | | | | | | 田代寛 1972/ 中村紀男 1976e | 採集 |
| 090023 | 三輪仲町遺跡 国道部分 | 那須郡那珂川町三輪 | 364521 | 1400724 | 126 | | | | | | ○ | | | | | ○ | ○ | | | | | | | | 塚原孝一ほか 1994 | 発掘 |
| 090024 | 三輪仲町遺跡 第３・４次調査 | 那須郡那珂川町三輪 | 364524 | 1400726 | 126 | ○ | | | | | | | | | | | | | | | | | | | 大川清・新井潔 1997 | 発掘 |
| 090025 | 三輪仲町遺跡 第５次調査 | 那須郡那珂川町三輪 | 364524 | 1400726 | 126 | | | | | | | | | | | | | | | | | ○ | | | 真保昌弘 1993 | 発掘 |
| 090026 | 三輪仲町遺跡 第７次調査 | 那須郡那珂川町三輪 | 364524 | 1400726 | 126 | | | | | | ○ | | | | | | | | | | | | | | 真保昌弘 1995 | 発掘 |

| ID | 遺跡名 | 所在地 | 緯度 | 経度 | 標高 | ナイフ形石器 | 台形石器 | 斧形石器 | 剥片尖頭器 | 角錐状石器 | 槍先形尖頭器 | 両面調整石器 | 細石刃・細石核 | 神子柴型石斧 | 有茎尖頭器 | 掻器・削器 | 彫器 | 礫石 | 叩石 | 台石 | 礫器 | 草創期土器 | ブロック | 礫群・配石 | 炭化物集中 | 文献 | 調査歴 |
|---|---|---|---|---|---|---|---|---|---|---|---|---|---|---|---|---|---|---|---|---|---|---|---|---|---|---|
| 090027 | 吉田新宿古墳群 | 那須郡那珂川町吉田 | 364449 | 1400803 | 111 | | | | | | | | | | | | | | | | | | | | 真保昌弘 1999 | 発掘 |
| 090028 | 神田城跡 | 那須郡那珂川町吉田 | 364458 | 1400738 | 107 | | | | | | | | | | ○ | | | | | | | | | | | 採集 |
| 090029 | 大和久古墳群 | 那須烏山市南大和久 | 364021 | 1400550 | 108 | | | | | | | | | | | | | | | | | | | | 池上悟ほか 1987 | 発掘 |
| 090030 | 後久保遺跡 | 那須烏山市鴻野山 | 364015 | 1400317 | 197 | | | | | | ○ | | | | | | | | | | | | | | 木下実 1989 | 発掘 |
| 090031 | 弥五郎遺跡 | 那須烏山市福岡 | 363923 | 1400346 | 187 | ○ | | | | | | | | | | | | | | | | | | | 木下実・川田均 1992 | 発掘 |
| 090032 | 曲畑遺跡 Ⅶ層 | 那須烏山市曲畑 | 363622 | 1400511 | 151 | | | | | | | | | | ○ | | | | | | | | | | 木下実 1992/1999 | 発掘 |
| 090033 | 曲畑遺跡 Ⅸ層 (BB) | 那須烏山市曲畑 | 363622 | 1400511 | 151 | | | | | | | | | | | | | | | | | | | | 木下実 1993/1999 | 発掘 |
| 090034 | 厩久保遺跡 | 那須烏山市鴻野山 | 364102 | 1400201 | 180 | | | | | | ○ | | | | | | | | | | | | | | 上野修一ほか 1993 | 採集 |
| 090035 | 宮原遺跡 | 那須烏山市宮原 | 363924 | 1401015 | 80 | | | ○ | | | ○ | | | | | | | | | | | | | | 中村紀男 1976g/ 森嶋秀一 2002 | 採集 |
| 090036 | 東トンボ沢 b 遺跡 | 矢板市下伊佐野 | 365511 | 1395027 | 1030 | | | | | | | | | | | | | | | | | | | | 海老原郁雄 1994 | 採集 |
| 090037 | 八助北 b 遺跡 | 矢板市下伊佐野 | 365506 | 1395034 | 1035 | | | | | | | | | | | | | | | | | | | | 海老原郁雄 1994 | 採集 |
| 090038 | 学校平遺跡 | 矢板市下伊佐野 | 365500 | 1395000 | 1065 | | | | | | | | | | ○ | | | | | | | | | | 川田均 1991d | 採集 |
| 090039 | 槇賀岡神社前遺跡 | 矢板市上伊佐野 | 365313 | 1395251 | 385 | | | | | | | | | | | | | | | | | | | | 海老原郁雄 1990 | 採集 |
| 090040 | 上伊佐野遺跡 | 矢板市上伊佐野 | 365207 | 1395451 | 290 | | | | | | | | | | | | | | | | | | | | 海老原郁雄 1990 | 採集 |
| 090041 | 上長井遺跡 | 矢板市長井 | 364925 | 1395355 | 220 | ○ | | | | | | | | | | | | | | | | | | | 岩上照朗 1989 | 採集 |
| 090042 | 塩河原遺跡 | 矢板市塩田 | 364904 | 1395324 | 270 | | | | | | ○ | | | | ○ | | | | | | | | | | 海老原郁雄 1983/1986 | 採集 |
| 090043 | 台覚寺南（高原 A）遺跡 | 矢板市長井 | 365157 | 1394924 | 691 | | | | | | | | | | | | | | | | | | | | 岩上照朗 1978/ 海老原郁雄 1990 | 採集 |
| 090044 | 高原 B 遺跡 | 矢板市長井 | 365132 | 1394936 | 630 | | | | | | ○ | | | | | | | | | | | | | | 海老原郁雄 1990 | 採集 |
| 090045 | 高原 C 遺跡 | 矢板市長井 | 365103 | 1395003 | 550 | | | | | | | | | | ○ | | | | | | | | | | 海老原郁雄 1990 | 採集 |
| 090046 | 弓張西遺跡 | 矢板市長井 | 365049 | 1395045 | 500 | | | | | | | | | | ○ | | | | | | | | | | 海老原郁雄 1990 | 採集 |
| 090047 | 十文字遺跡 | 矢板市玉田 | 364536 | 1395528 | 220 | | | | | | ○ | | | | | | | | | | | | | | 川田均 1991c | 採集 |
| 090048 | 高原山原産地遺跡群 剣ヶ峯地区 | 矢板市下伊佐野 | 365433 | 1394809 | 1394 | | ○ | | | ○ | ○ | ○ | ○ | | | ○ | | | | | | | | | 田村隆・国武貞克 2005 | 発掘 |
| 090049 | 高原山原産地遺跡群 八の沢地区 | 矢板市下伊佐野 | 365432 | 1394823 | 1320 | ○ | | | | | | | | | | | | | | | | | | | 矢板市教委 2009 | 発掘 |
| 090050 | ニダクボ遺跡 | 矢板市立足ニダクボ | 365051 | 1395339 | 335 | | | | | | | | | | ○ | | | | | | | | | | 川田均 1991c | 採集 |
| 090051 | 山苗代遺跡 | 矢板市山苗代 | 364613 | 1395500 | 220 | | | | | | | | | | ○ | | | | | | | | | | 岩上照朗 1978b/ 海老原郁雄 1983 | 採集 |
| 090052 | 小丸山北遺跡 | 矢板市片岡 | 364601 | 1395557 | 186 | | | | | | ○ | | | | | | | | | | | | | | 阿久津裕 2000 | 採集 |
| 090053 | 鳥羽遺跡 | 塩谷郡塩谷町大字鳥羽新田 | 365006 | 1395014 | 460 | | | | | | | | | | | | | | | | | | | | 海老原郁雄 1994 | 採集 |
| 090054 | 鳥羽新田帶根神社遺跡 | 塩谷郡塩谷町大字鳥羽新田 | 365001 | 1395024 | 430 | ○ | | | | | | | | | | | | | | | | | | | 田代寛 1975/ 岩上照朗 1996a | 発掘 |
| 090055 | 百反畑Ⅰ遺跡 | 塩谷郡塩谷町大字鳥羽新田 | 364952 | 1395022 | 425 | | | | | | | | | | | | | | | | | | | | 海老原郁雄 1994 | 採集 |
| 090056 | 百反畑Ⅱ遺跡 | 塩谷郡塩谷町大字鳥羽新田 | 364949 | 1395023 | 430 | ○ | | | | | ○ | | | | ○ | | | | | | | | | | 海老原郁雄 1994/ 岩上照朗 1996b | 採集 |
| 090057 | 堂畑 A 遺跡 | 塩谷郡塩谷町大字上寺島 | 364919 | 1395005 | 400 | | | | | | | | | | | | | | | | | | | | 田代寛 1966 | 採集 |
| 090058 | 堂畑 G 遺跡 | 塩谷郡塩谷町大字鳥羽新田 | 364935 | 1395027 | 380 | | | | | | | | | | | | | | | | | | | | 岩上照朗 1996c | 採集 |
| 090059 | 喜佐見遺跡 A 地点 | 塩谷郡塩谷町大字喜佐見 | 364907 | 1395137 | 340 | | | | | | | | | | | | | | | | | | | | 川田均 1990/ 岩上照朗 1996c | 採集 |
| 090060 | 松井沢遺跡 | 塩谷郡塩谷町大字熊ノ木 | 364759 | 1395139 | 300 | | | | | | | | | | | | | | | | | | | | 海老原郁雄 1994 | 採集 |
| 090061 | 東房遺跡 | 塩谷郡塩谷町大字東房 | 364736 | 1395050 | 270 | ○ | | | | | ○ | | | | ○ | | | | | | | | | | 岩上照朗 1996d | 採集 |
| 090062 | 諸杉遺跡 | 塩谷郡塩谷町大字大宮 | 364414 | 1395302 | 210 | | | | | | ○ | | | | | | | | | | | | | | 海老原郁雄 1963/ 岩上照朗 1996e | 採集 |
| 090063 | 堂畑 F 遺跡 | 塩谷郡塩谷町大字上寺島 . | 364921 | 1395001 | 410 | | | | | | | | | | | | | | | | | | | | 川田均 1990 | 採集 |
| 090064 | 引田 A 遺跡 | さくら市下河戸 | 364628 | 1400057 | 207 | | | | | | | | | | | | | | | | | | | | 川田均 1991b | 採集 |
| 090065 | 狼塚遺跡 | さくら市喜連川 | 364308 | 1400034 | 146 | | | | | | | | | | ○ | | | | | | | | | | 中村紀男 1964a/1976a/ 海老原郁雄 1983 | 採集 |
| 090066 | 狭間田 A 遺跡 | さくら市狭間田 | 364108 | 1395948 | 160 | | | | | | ○ | | | | | | | | | | | | | | 海老原郁雄 1964 | 採集 |
| 090067 | 治武ェ門遺跡 | さくら市上野 | 364112 | 1395929 | 160 | | | | | | ○ | | | | | | | | | | | | | | 海老原郁雄 1963 | 採集 |
| 090068 | 将軍道Ⅰ遺跡 | さくら市葛城 | 364219 | 1400250 | 128 | | | | | | | | | | | | | | | | | | | | 齊藤弘 2003a | 採集 |
| 090069 | 野辺山Ⅱ遺跡 | さくら市喜連川 | 364312 | 1400027 | 148 | | | | | | | | | | | | | | | | | | | | 齊藤弘 2003b | 採集 |
| 090070 | テサライⅠ遺跡 | さくら市鷲宿 | 364412 | 1395922 | 179 | | | | | | | | | | ○ | | | | | | | | | | 北原實徳 1979/ 齊藤弘 2003c | 発掘 |
| 090071 | 湯泉山Ⅱ遺跡 | さくら市下河戸 | 364559 | 1400025 | 200 | | | | | | | | | | | | | | | | | | | | 齊藤弘 2003d | 採集 |
| 090072 | 引田原Ⅱ遺跡 | さくら市下河戸 | 364614 | 1400109 | 184 | | | | | | | | | | | | | | | | | | | | 齊藤弘 2003e | 採集 |
| 090073 | 内越遺跡 | さくら市鹿子畑 | 364419 | 1400312 | 215 | | | | | | | | | | | | | | | | | | | | 齊藤弘 2003f | 採集 |
| 090074 | 鹿子畑軍沢Ⅱ遺跡 | さくら市鹿子畑 | 364410 | 1400354 | 178 | | | | | | | | | | ○ | | | | | | | | | | 齊藤弘 2003g | 採集 |
| 090075 | 石関平遺跡 | さくら市鹿子畑 | 364308 | 1400325 | 170 | | | | | | | | | | | | | | | | | | | | 齊藤弘 2003h | 採集 |
| 090076 | タヤ久保Ⅰ遺跡 | さくら市穂積 | 364538 | 1400415 | 195 | ○ | | | | | ○ | | ○ | | | | | | | | | | | | 齊藤弘 2003i/ 中村紀男 2003 | 発掘 |
| 090077 | タヤ久保Ⅱ遺跡 | さくら市穂積 | 364539 | 1400425 | 228 | | | | | | | | | | | | | | | | | | | | 齊藤弘 2003j | 採集 |
| 090078 | 上山遺跡 | 塩谷郡高根沢町大字中柏崎字上山 | 363622 | 1400445 | 140 | ○ | | | | | | | | | | | | | | | | | | | 川田均 1992/ 海老原郁雄 1995d | 採集 |
| 090079 | 西根（西根Ａ）遺跡 | 塩谷郡高根沢町大字上高根沢字西根 | 363553 | 1400053 | 125 | | | | | | | | | | ○ | | | | | | | | | | 岩上照朗 1992/ 海老原郁雄 1995 | 採集 |
| 090080 | 若林遺跡 | 塩谷郡高根沢町大字宝積寺字若林 | 363713 | 1395855 | 152 | | | | | | | | | | | | | | | | | | | | 海老原郁雄 1995 | 採集 |
| 090081 | 大野遺跡 | 那須烏山市鴻野山 | 363933 | 1400304 | 190 | | | | | | | | | | ○ | | | | | | | | | | 初山孝行・津野仁・塚田浩久 2002 | 発掘 |
| 090082 | 砂部遺跡 | 塩谷郡高根沢町大字太田 | 363800 | 1400231 | 130 | | | | | | | | | | ○ | | | | | | | | | | 芹澤清八 1990b | 発掘 |
| 090083 | 金井（西根Ｂ・金井神社東）遺跡 | 高根沢町大字上高根沢字金井 | 363628 | 1400111 | 125 | | | | | | | | | | ○ | | | | | | | | | | 中村紀男 1981/ 海老原郁雄 1983/1995 | 採集 |
| 090084 | 塙平遺跡 | 芳賀郡茂木町大字山内字塙前 | 363357 | 1401437 | 51 | | | | | | | | | | | ○ | | ○ | | | | ○ | | | 谷中隆・後藤信祐 1994 | 発掘 |
| 090085 | 小深遺跡 | 芳賀郡茂木町大字小深字片倉 | 363429 | 1401336 | 140 | | | | | | ○ | | | | | | | | | | | | | | 中村紀男 1964a/1976h/1997b | 採集 |
| 090086 | 桧の木遺跡 | 芳賀郡茂木町大字馬門 | 363244 | 1401307 | 75 | ○ | | | | | ○ | | | | | ○ | | | | | | | | | 大坪二三男 1963/1964a | 採集 |
| 090087 | 源土原遺跡 | 芳賀郡茂木町大字林字源土原 | 363203 | 1401236 | 80 | ○ | | | | | ○ | | | | | | | | | | | | | | 中村紀男 1976h/1997a | 採集 |
| 090088 | 牧野遺跡 | 芳賀郡茂木町大字牧野 | 363414 | 1401143 | 65 | | | | | | | | | ○ | | | | | | | | | | | 芹澤清八 1993 | 採集 |
| 090089 | 並松遺跡 A 地点 | 芳賀郡茂木町大字坂井字並松 | 363241 | 1401024 | 150 | ○ | | ○ | | | | | | | | ○ | | | | | | ○ | | | 毎澤信博 1997a | 発掘 |
| 090090 | 並松遺跡 B 地点 | 芳賀郡茂木町大字坂井字並松 | 363241 | 1401024 | 150 | ○ | | | | | | | | | | ○ | ○ | | | | | ○ | | | 毎澤信博 1997a | 発掘 |
| 090091 | 石田遺跡 下層 | 芳賀郡茂木町大字上菅又字石田 | 363321 | 1400834 | 178 | ○ | | | | | | | | | | ○ | | | | | | | | | 毎澤信博 1997b | 採集 |
| 090092 | 石田遺跡 上層 | 芳賀郡茂木町大字上菅又字石田 | 363321 | 1400834 | 178 | ○ | | | | | ○ | | | | | ○ | | | | | | ○ | | | 毎澤信博 1997b | 採集 |
| 090093 | 大塚西遺跡 | 芳賀郡茂木町大字下菅又字大塚 | 363304 | 1400812 | 150 | ○ | | | | | | | | | | ○ | | | | | | | | | 毎澤信博 1997c | 採集 |
| 090094 | 塚越東遺跡 | 芳賀郡茂木町大字下菅又字津久田 | 363226 | 1400836 | 140 | ○ | | | | | | | | | | | | | | | | | | | 毎澤信博 1997d | 採集 |
| 090095 | 天矢場遺跡 | 芳賀郡茂木町大字天子 | 363126 | 1400902 | 152 | | | | | | ○ | | | | | | | | | | | | | | 中村紀男・橋本澄朗 1972 | 発掘 |
| 090096 | 高畑遺跡 | 芳賀郡茂木町大字木幡字高畑 | 363018 | 1400942 | 130 | | | | | | | | | | ○ | | | | | | | | | | 大坪二三男 1964d | 採集 |
| 090097 | 中根遺跡 上層 | 芳賀郡茂木町大字馬門字中根 | 363210 | 1401239 | 82 | | | | | | ○ | | | | | | | | | | | | | | 中村信博 2003/2006 | 発掘 |
| 090098 | 中根遺跡 中層 | 芳賀郡茂木町大字馬門字中根 | 363210 | 1401239 | 82 | ○ | | | | | | | | | | | | | | | | | | | 中村信博 2003/2006 | 発掘 |
| 090099 | 中根遺跡 下層 | 芳賀郡茂木町大字馬門字中根 | 363210 | 1401239 | 82 | ○ | ○ | | | | ○ | | | | | | | | | | | | | | 中村信博 2003/2006 | 発掘 |
| 090100 | 河原台遺跡 | 芳賀郡茂木町大字山内 字河原台 | 363413 | 1401403 | 52 | | | | | | | | | | ○ | | | | | | | | | | 中村紀男ほか 1994/ 毎澤信博 1997e | 発掘 |
| 090101 | 登谷遺跡 | 芳賀郡茂木町大字馬門字登谷 | 363226 | 1401344 | 175 | | | | | | | | | | ○ | | | | | | | ○ | | | 中村紀男・中村信博 2002 | 発掘 |
| 090102 | 仮宿遺跡 | 芳賀郡茂木町大字坂井 | 363147 | 1401032 | 150 | | | | | | | | | | ○ | | | | | | | | | | 大坪二三夫 1964c | 採集 |
| 090103 | 田子山遺跡 | 芳賀郡市貝町市塙字田子山 | 363325 | 1400658 | 100 | | | | | | | | | | | | | | | | | | | | 中村紀男 1990a | 採集 |
| 090104 | 前窪遺跡 | 芳賀郡市貝町大字市塙字前窪 | 363324 | 1400737 | 120 | | | | | | ○ | | | | | | | | | | | | | | 中村紀男 1979/1990e | 採集 |
| 090105 | 向原遺跡 | 芳賀郡市貝町大字市塙字向原 | 363246 | 1400728 | 115 | | | | | | | ○ | | | | | | | | | | | | | 中村紀男 1990b | 採集 |
| 090106 | スーパーゴルフクラブ CC 遺跡 | 芳賀郡市貝町大字石下 | 363146 | 1400804 | 140 | ○ | | | | | | | | | | | | | | | | | | | 中村紀男 1995 | 採集 |
| 090107 | 高林遺跡 | 芳賀郡市貝町大字上根字高林 | 363217 | 1400447 | 105 | | | | | | | | | | ○ | | | | | | | | | | 中村紀男 1990d | 採集 |
| 090108 | 小川原溜西遺跡 | 芳賀郡市貝町大字大谷津字白金 | 363624 | 1400542 | 145 | | | | | | ○ | | | | | | | | | | | | | | 中村紀男 1990c | 採集 |
| 090109 | 寺平遺跡 Ⅰ区 | 芳賀郡市貝町大字市塙字寺平 | 363146 | 1400528 | 100 | ○ | | | | | | | | | | | | | | | | | | | 中村紀男・中村信博 2006/ 市貝町教委 2007 | 発掘 |
| 090110 | 寺平遺跡 Ⅱ区 | 芳賀郡市貝町大字市塙字寺平 | 363146 | 1400528 | 100 | | | | | | ○ | | | | ○ | | | | | | | | | | 中村紀男・中村信博 2006/ 市貝町教委 2007 | 発掘 |
| 090111 | 山守塚古墳 | 芳賀郡益子町小宅字山守塚 | 363046 | 1400650 | 125 | | | | | | ○ | | | | | | | | | | | | | | 久保哲三ほか 1986/ 田代隆 1987e | 発掘 |
| 090112 | 御霊前遺跡 | 芳賀郡益子町大字大沢 | 362904 | 1400655 | 99 | | | | | | ○ | | | | | | | | | | | | | | 進藤敏雄・合田恵美子・後藤信祐 2000 | 発掘 |
| 090113 | 星の宮 A 遺跡 | 芳賀郡益子町塙字星の宮 | 362840 | 1400453 | 75 | | | | | | | | ○ | | | ○ | | | ○ | | ○ | | ○ | ○ | 岩上照朗ほか 1981/ 田代隆 1987a | 発掘 |
| 090114 | 御城山遺跡 | 芳賀郡益子町大字益子 | 362757 | 1400614 | 100 | ○ | | | | | | | | | | | | | | | | | | | 金子皓彦 1993 | 発掘 |
| 090115 | 塙遺跡 | 芳賀郡益子町塙字愛宕前 | 362808 | 1400455 | 74 | ○ | | | | | ○ | | | | | | | | | | | | | | 大山浩一 1982/ 田代隆 1987a | 発掘 |
| 090116 | 山居台遺跡 | 芳賀郡益子町山本字山居台 | 362550 | 1400559 | 100 | | | | | | ○ | | | | ○ | | | | | | ○ | | | | 田代隆 1987c | 採集 |
| 090117 | 柿平遺跡 | 芳賀郡益子町大字山本字柿平 | 362453 | 1400710 | 100 | | | | | | ○ | | | | | | | | | | | | | | 田代隆 1987d | 採集 |
| 090118 | 芳賀工業団地内遺跡 | 芳賀郡芳賀町芳賀台 | 363126 | 1400122 | 126 | | | | | | | | | | | | | | | | | | | ○ | 岩淵一夫・植木茂雄 1993 | 発掘 |

| ID | 遺跡名 | 所在地 | 緯度 | 経度 | 標高 | ナイフ形石器 | 台形石器 | 斧形石器 | 剥片尖頭器 | 角錐状石器 | 槍先形尖頭器 | 両面調整石器 | 細石刃・細石核 | 神子柴型石斧 | 有茎尖頭器 | 掻器・削器 | 彫器 | 砥石 | 叩石 | 台石 | 礫器 | 草創期土器 | ブロック | 礫群・配石 | 炭化物集中 | 文献 | 調査歴 |
|---|---|---|---|---|---|---|---|---|---|---|---|---|---|---|---|---|---|---|---|---|---|---|---|---|---|---|
| 090119 | 谷近台遺跡 | 芳賀郡芳賀町大字西水沼 | 363143 | 1400053 | 115 | | | | | | | | | | ○ | | | | | | | | | | 森嶋秀一 2001 | 採集 |
| 090120 | 南高岡遺跡 | 真岡市南高岡 | 362456 | 1400328 | 80 | | | | | | | | | | | | | | | | | | | | 中村紀男 1976n/ 橋本澄朗 1984 | 採集 |
| 090121 | 山崎台遺跡 | 真岡市道祖土 | 362425 | 1400243 | 80 | | | | | | ○ | | | | | | | | | | | | | | 菊井和美 1990 | 採集 |
| 090122 | 磯山遺跡 | 真岡市東大島 | 362445 | 1400117 | 70 | ○ | ○ | ○ | | | | | | | | ○ | ○ | | ○ | | | | | | 芹澤長介編 1977/ 橋本澄朗 1984 | 発掘 |
| 090123 | 磯山遺跡 | 真岡市東大島 | 362445 | 1400117 | 70 | ○ | | ○ | | | | | | | | | | | | | | | | | 中村紀男ほか 1974/ 橋本澄朗 1984 | 発掘 |
| 090124 | 磯山遺跡Ｃ地点 | 真岡市東大島 | 364134 | 1400208 | 105 | ○ | | | | | | | | | | ○ | ○ | | | | | | | | 川田均・大関利之 1991/ 川田均 1992 | 採集 |
| 090125 | 城内遺跡 | 真岡市台町 | 362637 | 1400025 | 105 | | | | | | | | | | | ○ | | | | | | | | | 中村紀男 1976n/ 橋本澄朗 1984 | 採集 |
| 090126 | 猿山遺跡 | 真岡市亀山字猿山 | 362731 | 1395918 | 120 | | | | | | ○ | | | | | | | | | | | | | | 大坪二三男 1964b/ 中村紀男 1976n | 採集 |
| 090127 | 八木岡遺跡 | 真岡市八木岡 | 362526 | 1395933 | 62 | | | | | | | | | | | | | | | | | | | | 中村紀男 1976n/ 橋本澄朗 1984 | 採集 |
| 090128 | 大曲北遺跡 | 真岡市八木岡 | 362541 | 1395930 | 69 | | | | | | ○ | | | | | | | | | | | | | | 吉田哲 1997a/ 芹澤清八 2003 | 発掘 |
| 090129 | 伊勢崎遺跡 | 真岡市伊勢崎 | 362524 | 1395900 | 62 | ○ | | | | | | | | | | | | | | | | | | | 川田均 1992 | 採集 |
| 090130 | 伊勢崎Ⅱ遺跡 第Ⅰ文化層 | 真岡市伊勢崎 | 362527 | 1395905 | 61 | | | | | ○ | | | | | | ○ | | | | | | ○ | ○ | | 吉田哲・森嶋秀一 2000 | 発掘 |
| 090131 | 伊勢崎Ⅱ遺跡 第Ⅱ文化層 | 真岡市伊勢崎 | 362527 | 1395905 | 61 | ○ | ○ | | | | | | | | | | ○ | | ○ | | | | ○ | ○ | 吉田哲・森嶋秀一 2000 | 発掘 |
| 090132 | 伊勢崎Ⅲ遺跡 | 真岡市伊勢崎 | 362526 | 1395848 | 62 | ○ | ○ | | | | ○ | | | | | ○ | ○ | | | | | | ○ | ○ | 吉田哲・森嶋秀一 2009 | 発掘 |
| 090133 | 稲荷山遺跡 | 真岡市高勢町３丁目 | 362549 | 1395850 | 70 | | | | | | ○ | | | | | | | | | | | ○ | | | 上野修一 1984 | 採集 |
| 090134 | 内野(宇都宮大学農学部附属農場内)遺跡 | 真岡市下籠谷 | 362935 | 1395914 | 95 | ○ | | | | | | | | | | | | | | | | | | | 宇都宮大考研 1983/1985b/ 橋本 1984 | 発掘 |
| 090135 | 大塚遺跡 | 真岡市東大島大塚 | 364404 | 1400114 | 65 | ○ | | | | | | | | | | | | | | | | | | | 中村紀男 1976n/ 橋本澄朗 1984 | 採集 |
| 090136 | 磯山北峰遺跡 | 真岡市東大島 | 362445 | 1400117 | 105 | ○ | | | | | | | | | | | | | | | | | | | | 採集 |
| 090137 | 赤曽Ⅱ遺跡 | 真岡市下籠谷 | 362804 | 1395914 | 87 | | | | | | | | | | | | | | | | | | | | 篠原浩恵 2004a | 発掘 |
| 090138 | 亀山北遺跡 | 真岡市亀山 | 362757 | 1395902 | 84 | ○ | | | | | | | | | | ○ | | | | | | ○ | | | 篠原浩恵 2004b | 発掘 |
| 090139 | 鶴田Ａ遺跡 | 真岡市鶴田 | 362803 | 1400304 | 75 | | | | | | | | | | | | | | | | | ○ | | | 進藤敏雄 2001 | 発掘 |
| 090140 | 曲田遺跡 | 真岡市高田 | 362310 | 1400126 | 53 | | | | | | ○ | | | | | ○ | | | | | | | | | 亀田幸久ほか 2009 | 発掘 |
| 090141 | 桑の川遺跡 | 真岡市桑ノ川 | 362253 | 1400010 | 53 | | | | | | | | | | | ○ | | | | | | | | | 笹嶋雄一ほか 1999 | 発掘 |
| 090142 | 西物井遺跡 | 真岡市物井 | 362427 | 1400010 | 56 | | | | | | | | | | | | | | | | | | | | 田代己佳 2009 | 発掘 |
| 090143 | 峰高前遺跡 | 真岡市物井 | 362402 | 1400032 | 58 | | | | | | | | | | | ○ | | | | | | | | | 合田恵美子 2007 | 発掘 |
| 090144 | 市ノ塚遺跡 | 真岡市高田 | 362402 | 1400156 | 54 | | | | | | | | | | | ○ | | | | | | | | | 藤田直也・片根義幸 2008 | 発掘 |
| 090145 | 打越遺跡 | 真岡市水戸部 | 362326 | 1400117 | 80 | | | | | | ○ | | | | | | | | | | | | | | 中村紀男 19760 | 採集 |
| 090146 | 坂田北遺跡 | 鹿沼市坂田山三丁目 | 363424 | 1394416 | 220 | | | | | | | ○ | | | | | | | | | | ○ | | | 宇都宮大考研1981/岩上照朗・森嶋秀一2001 | 発掘 |
| 090147 | 谷頭溜遺跡 上位 | 鹿沼市茂呂 | 363305 | 1394646 | 140 | | | | | | ○ | | | | | | | | | | | ○ | | | 永岡弘章 1996 | 発掘 |
| 090148 | 谷頭溜遺跡 下位 | 鹿沼市茂呂 | 363305 | 1394646 | 140 | | | | | | | | | | | | | | | | | | | | 永岡弘章 1996 | 発掘 |
| 090149 | 丸笠南遺跡 | 鹿沼市深津 | 363133 | 1394944 | 110 | ○ | | | | | | | | | | | | | | | | | | | 川田均 1994 | 採集 |
| 090150 | 上高野南遺跡 | 鹿沼市深津 | 363140 | 1394949 | 108 | | | | | | | | | | | | | | | | | | | | 永岡弘章ほか 1995/ 鹿沼市史編さん委 2001 | 採集 |
| 090151 | 松の木遺跡 | 鹿沼市上石川 | 363100 | 1394823 | 107 | | | | | | | | | | | | | | | | | | | | 名取昌昭ほか 1997 | 発掘 |
| 090152 | 鹿沼流通工業団地内遺跡 | 鹿沼市流通センター | 363048 | 1394753 | 101 | | | | | | ○ | | | ○ | | | | | | | | ○ | | | 山口仁・初山孝行・和気敏明 1987 | 発掘 |
| 090153 | 大溜東遺跡 | 鹿沼市池ノ森 鹿沼市 | 363024 | 1394709 | 110 | | | | | | | | | | | | | | | | | | | | 五十嵐利勝 1979 | 採集 |
| 090154 | 大溜南遺跡 | 鹿沼市池の森 | 363012 | 1394706 | 100 | ○ | | | | | | | | | | | | | | | | | | | 川田均 1992 | 採集 |
| 090155 | 稲荷塚遺跡 | 鹿沼市下石川 | 363025 | 1394800 | 104 | ○ | | | | | | | | | | ○ | ○ | | | | | | ○ | ○ | 藤田典夫・塚本師也 1887 | 発掘 |
| 090156 | 大林遺跡 | 鹿沼市深津 | 363126 | 1394928 | 110 | | | | | | | | | | | | | | | | | | | | 五十嵐利勝 1979 | 採集 |
| 090157 | 戸木内遺跡 | 鹿沼市上永野 | 362940 | 1393609 | 176 | | | | | | | | | | | ○ | | | | | | | | | 内山敏行 1997 | 発掘 |
| 090158 | 小倉水神社裏遺跡 | 上都賀郡西方町大字本城 | 362902 | 1394352 | 123 | ○ | | | | | ○ | | ○ | | | | | | | | | ○ | | | 塚本師也 1990 | 発掘 |
| 090159 | 小倉山下Ｂ遺跡 | 上都賀郡西方町大字本城 | 362859 | 1394346 | 120 | | | | | | | | | | | ○ | | | | | | | | | 川田均 1993b | 採集 |
| 090160 | 今里Ａ遺跡 | 宇都宮市中里町 | 364029 | 1395349 | 190 | | | | | | | | | | | | | | | | | | | | 川田均 1991b/1993 | 採集 |
| 090161 | 大志白遺跡 第１地区 Ⅶ・Ⅷ層 | 宇都宮市下田原町 | 363730 | 1395352 | 162 | ○ | | | | | | | | | | ○ | | | | ○ | ○ | | ○ | | 戸田正勝 2000 | 発掘 |
| 090162 | 大志白遺跡 第４地区 Ⅷ層 | 宇都宮市下田原町 | 363730 | 1395352 | 175 | ○ | | | | | | | | | | | ○ | | | | ○ | | ○ | | 戸田正勝 2000 | 発掘 |
| 090163 | 大志白遺跡 第５地区 Ⅷ層 | 宇都宮市下田原町 | 363730 | 1395352 | 180 | ○ | ○ | | | | | | | | | | ○ | | | | ○ | | ○ | | 戸田正勝 2000 | 発掘 |
| 090164 | 大志白遺跡 第６地区 Ⅶ・Ⅷ層 | 宇都宮市下田原町 | 363730 | 1395352 | 170 | ○ | ○ | | | | | | | | | | ○ | | ○ | ○ | | | ○ | | 戸田正勝 2000 | 発掘 |
| 090165 | 大志白遺跡 第７地区 Ⅷ層 | 宇都宮市下田原町 | 363730 | 1395352 | 175 | ○ | | | | | | | | | | ○ | | | ○ | | | | ○ | | 戸田正勝 2000 | 発掘 |
| 090166 | 大志白遺跡 第８地区 Ⅳ層 | 宇都宮市下田原町 | 363730 | 1395352 | 182 | | | | | | ○ | | | | | | | | | | | | | | 戸田正勝 2000 | 発掘 |
| 090167 | 大志白遺跡 第８地区 Ⅷ層 | 宇都宮市下田原町 | 363730 | 1395352 | 182 | | | ○ | | | | | | | | | | | | | | | | | 戸田正勝 2000 | 発掘 |
| 090168 | 大志白遺跡 第 10-2 地区 Ⅶ層 | 宇都宮市下田原町 | 363730 | 1395352 | 196 | | | | | | | | | | | | | | | | ○ | | ○ | | 戸田正勝 2000 | 発掘 |
| 090169 | 大志白遺跡 第 10-3 地区 Ⅵ層 | 宇都宮市下田原町 | 363730 | 1395352 | 184 | | | | | | ○ | | | | | | | | | | | | | | 戸田正勝 2000 | 発掘 |
| 090170 | 細野遺跡 | 宇都宮市福岡町 | 363644 | 1394755 | 180 | | | | | | | | | | | | | | | | | | | | | 採集 |
| 090171 | 多気山東遺跡 | 宇都宮市田下町 | 363556 | 1394852 | 180 | | | | | | | | | ○ | | | | | | | | | | | 芹澤清八 1992 | 採集 |
| 090172 | 瓦作遺跡 | 宇都宮市大谷町 | 363548 | 1394948 | 150 | | | | | | | | | | | | | | | | | | | | 五十嵐利勝 1973/1979 | 採集 |
| 090173 | 山崎北遺跡 | 宇都宮市駒生町 | 363558 | 1395024 | 151 | | | | | | ○ | | | | | ○ | | | | | | | | | 上野修一 1998 | 発掘 |
| 090174 | 八幡山裏遺跡 | 宇都宮市大曽２丁目 | 363427 | 1395310 | 140 | | | | | | ○ | | | | | | | | | | | | | | 栃木県教委 1997 | 採集 |
| 090175 | 鶴田沼西遺跡 | 宇都宮市鶴田町 | 362619 | 1395052 | 137 | | | | | | | | | | | | | | | | | | | | 渡辺邦夫 1990 | 採集 |
| 090176 | 富士見台遺跡 | 宇都宮市上欠町 | 363244 | 1394948 | 119 | | | | | | ○ | | | | | | | | | | | | | | 五十嵐利勝 1973/1979 | 採集 |
| 090177 | おしめ尽くし遺跡 | 宇都宮市江曽島町 | 363123 | 1395212 | 100 | | | | | | | | | | | | | | | | | | | | 五十嵐利勝 1979 | 採集 |
| 090178 | 宇都宮清陵高校地内遺跡 | 宇都宮市竹下町 | 363237 | 1395830 | 119 | | | | | ○ | | | | | | | | | | | | | | | 鏑木理弘 1986 | 発掘 |
| 090179 | 東田遺跡 | 宇都宮市上籠谷町 | 363120 | 1395834 | 113 | | | | | | | | | | | | | | | | | | | | 芹澤清八 1991 | 採集 |
| 090180 | 西向遺跡 | 宇都宮市上籠谷町 | 363054 | 1395818 | 106 | ○ | | | | | | | | | | | | | | | | | | | 岩淵一夫・森嶋秀一 1998 | 発掘 |
| 090181 | 西刑部西原遺跡 ３区 | 宇都宮市砂田町 | 362954 | 1395445 | 68 | | | | | | ○ | | | | | ○ | | | | | | | | | 名越侍郎ほか 2002 | 発掘 |
| 090182 | 瑞穂野団地遺跡 | 宇都宮市西刑部町 | 362957 | 1395530 | 85 | | | | | | | | | | | | | | | | | | | | 斉藤一男 1974/ 岩上照朗 1978 | 発掘 |
| 090183 | 大日塚古墳 | 宇都宮市茂原町 | 362824 | 1395252 | 84 | | | | | | | | | | | | | | | | | | | | 宇都宮大考研 1985 | 発掘 |
| 090184 | 上神主・茂原遺跡 | 宇都宮市茂原町 | 362802 | 1395259 | 82 | ○ | | | | | | | | | | ○ | | | ○ | | | | ○ | | 安永真一 2001 | 発掘 |
| 090185 | 雀宮遺跡 | 宇都宮市富士見町 | 362850 | 1395149 | 79 | | | | | | ○ | | | | | | | | | | | | | | 中村紀男 1966/1976k | 採集 |
| 090186 | 飛山城跡 | 宇都宮市竹下町 | 363316 | 1395803 | 129 | | | | | | | | | | | | | | | | | | | | 宇都宮市教委 2001 | 発掘 |
| 090187 | 御城田遺跡 | 宇都宮市駒生町 | 363428 | 1395058 | 133 | | | | | | ○ | | | | | | ○ | | | | | | | | 芹澤清八 1985/1986/1987 | 発掘 |
| 090188 | 亀が窪遺跡 | 宇都宮市鶴田町 | 363316 | 1395057 | 137 | | | | | | | | | | ○ | | | | | | | | | | 芹澤清八・大関利之 2002 | 採集 |
| 090189 | 大谷寺洞穴 Ⅲ式 | 宇都宮市大谷町 | 363549 | 1394915 | 160 | | | | | | ○ | | | | ○ | ○ | | | | | | ○ | | | 塩静夫 1976/ 芹澤清八 1989/ 岩上照朗 1992a | 発掘 |
| 090190 | 大谷寺洞穴 Ⅱ式 | 宇都宮市大谷町 | 363549 | 1394915 | 160 | | | | | | ○ | | | | ○ | ○ | | | | | | ○ | | | 塩静夫 1976/ 芹澤清八 1989/ 岩上照朗 1992a | 発掘 |
| 090191 | 大谷寺洞穴 Ⅰ式 | 宇都宮市大谷町 | 363549 | 1394915 | 160 | | | | | | ○ | | | | ○ | ○ | | | | | | ○ | | | 塩静夫 1976/ 芹澤清八 1989/ 岩上照朗 1992a | 発掘 |
| 090192 | 上の原遺跡 | 宇都宮市大谷町 | 363454 | 1394931 | 163 | | | | | | | | ○ | | | ○ | | | | | | | | | 中村紀男 1976j | 採集 |
| 090193 | 権現山北遺跡 | 宇都宮市茂原町 | 362842 | 1395249 | 83 | | | | | | ○ | | | | ○ | ○ | | | | | | | | | 五十嵐利勝 1979 | 採集 |
| 090194 | 権現山遺跡 | 宇都宮市東谷町 | 362856 | 1395407 | 81 | ○ | | | | | | | | | | ○ | | | | | | | ○ | | 谷中隆ほか 2001 | 発掘 |
| 090195 | 茂原向原遺跡 | 宇都宮市茂原町 | 362800 | 1395247 | 78 | | | | | | ○ | | | | | | | | | | | | | | 安永真一 2001 | 発掘 |
| 090196 | 金沢北遺跡 Ａ地点 | 宇都宮市駒生町 | 363449 | 1394934 | 160 | | | | | | | | | | | | | | | | | | | | 酒巻孝光・戸田正勝 1999 | 採集 |
| 090197 | 金沢北遺跡 Ｂ地点 | 宇都宮市駒生町 | 363440 | 1394941 | 150 | ○ | | | | | | | | | | | | | | | | | | | 酒巻孝光・戸田正勝 1999 | 採集 |
| 090198 | 赤土山遺跡 | 宇都宮市富士見町 | 362853 | 1395144 | 79 | ○ | | | | | | | | | | | | | | | | | | | | 採集 |
| 090199 | 西赤堀遺跡 | 河内郡上三川町大字西汗 | 362907 | 1395448 | 82 | ○ | | | | | ○ | | | | | ○ | ○ | | | | | | ○ | | 上野修一・安藤美保 1996 | 発掘 |
| 090200 | 西赤堀遺跡 | 河内郡上三川町大字西汗 | 362911 | 1395458 | 83 | | | | | | | | | | | | | | | | | | | | 亀田幸久 2007 | 発掘 |
| 090201 | 仏沼遺跡 | 河内郡上三川町大字西蓼沼 | 362737 | 1395556 | 76 | | | | | | | | | | | | | | | | | | | | 前沢輝政 1981 | 採集 |
| 090202 | 山王遺跡 | 河内郡上三川町大字上郷 | 362644 | 1395524 | 70 | ○ | | | | | | | | | | | | | | | | | | | 中村紀男 1980 | 採集 |
| 090203 | 島田遺跡 | 河内郡上三川町しらさぎ３丁目 | 362630 | 1395507 | 67 | ○ | | | | | ○ | | | | | | | | | | | | ○ | | 川田均 1991a/ 秋元陽光ほか 1991 | 発掘 |
| 090204 | 大町遺跡 | 河内郡上三川町大字上三川 | 362612 | 1395502 | 65 | ○ | | | | | ○ | | | | | ○ | | | | | | ○ | | | 秋元陽光ほか 1985 | 発掘 |
| 090205 | 殿山遺跡 | 河内郡上三川町上神主字打越 | 362723 | 1395228 | 72 | ○ | | ○ | | | | | | | | | | | | | | | | | 秋元陽光 1986/ 三輪孝幸ほか 1995 | 発掘 |
| 090206 | 薄市遺跡 | 河内郡上三川町大字下神主 | 362644 | 1395258 | 72 | ○ | | | | | ○ | | | | | ○ | | | | | | | ○ | | 秋元陽光ほか 1988 | 発掘 |
| 090207 | 舘飛内遺跡 | 河内郡上三川町大字多功 | 362617 | 1395234 | 69 | ○ | | | | | | | | | | | | | | | | | | | 前沢輝政 1981 | 採集 |
| 090208 | 木ノ宮遺跡 | 河内郡上三川町大字多功 | 362518 | 1395159 | 65 | ○ | | | | | | | | | | | | | | | | | | | 前沢輝政 1981 | 採集 |
| 090209 | 多功南原遺跡 | 河内郡上三川町大字多功 | 362506 | 1395207 | 65 | ○ | | | | | ○ | | | | | ○ | ○ | | | | | | ○ | ○ | 山口耕一 1999 | 発掘 |
| 090210 | 磯岡遺跡 | 河内郡上三川町大字磯岡 | 362907 | 1395427 | 80 | | | | | | ○ | | | | ○ | | | | | | | | | | 津野仁ほか 2005 | 発掘 |

| ID | 遺跡名 | 所在地 | 緯度 | 経度 | 標高 | ナイフ形石器 | 台形石器 | 斧形石器 | 剥片尖頭器 | 角錐状石器 | 槍先形尖頭器 | 両面調整石器 | 細石刃・細石核 | 神子柴型石斧 | 有茎尖頭器 | 掻器・削器 | 彫器 | 礫石 | 叩石 | 台石 | 礫器 | 草創期上器 | ブロック | 礫群・配石 | 炭化物集中 | 文献 | 調査歴 |
|---|---|---|---|---|---|---|---|---|---|---|---|---|---|---|---|---|---|---|---|---|---|---|---|---|---|---|
| 090211 | 上三川高校地内遺跡 | 河内郡上三川町大字多功 | 362456 | 1395210 | 64 | | | | | | ○ | | | | | | | | | | | | | | | 石橋知明・中山晋 1985 | 発掘 |
| 090212 | 三ノ谷東遺跡 Ⅰ地区(北地区) | 下野市祇園５丁目 | 362329 | 1395145 | 57 | | | | | | | | | | | | | | | | | | | | | 田代隆ほか 1990 | 発掘 |
| 090213 | 三ノ谷東遺跡 Ⅱ地区(斜面地区) | 下野市祇園５丁目 | 362320 | 1395146 | 57 | | | | | | | | | | | | | | | | | | | | | 田代隆ほか 1990 | 発掘 |
| 090214 | 三ノ谷東遺跡 Ⅲ地区(南地区) 第１文化層 | 下野市祇園５丁目 | 362316 | 1395149 | 57 | | | | | | ○ | | | | | ○ | | | | | | | ○ | | | 田代隆ほか 1990 | 発掘 |
| 090215 | 三ノ谷東遺跡 Ⅲ地区(南地区) 第２文化層 | 下野市祇園５丁目 | 362316 | 1395149 | 57 | ○ | | | | | ○ | | | | | ○ | | | | | ○ | | ○ | ○ | | 田代隆ほか 1990 | 発掘 |
| 090216 | 三ノ谷東遺跡 Ⅲ地区(南地区) 第３文化層 | 下野市祇園５丁目 | 362316 | 1395149 | 57 | ○ | | | | | ○ | | ○ | | | | | | | | | | ○ | | | 田代隆ほか 1990 | 発掘 |
| 090217 | 谷館野北遺跡 | 下野市祇園５丁目 | 362317 | 1395145 | 56 | | | | | | | | | | | ○ | | | | | | | ○ | | | 田代隆ほか 1990 | 発掘 |
| 090218 | 谷館野東遺跡 | 下野市緑５丁目 | 362307 | 1395133 | 55 | ○ | | | | | ○ | | | | | | ○ | | | | | | ○ | | | 田代隆 1993 | 発掘 |
| 090219 | 諏訪山北遺跡 | 下野市緑２丁目 | 362309 | 1395104 | 56 | ○ | | | | | | | | | | | | | | | | | | | | 田代隆 1994 | 発掘 |
| 090220 | 諏訪山遺跡 | 下野市緑２丁目 | 362301 | 1395107 | 53 | ○ | | | | | | | | | | | | | | | | | | | | 田代隆 1994 | 発掘 |
| 090221 | 薬師寺南遺跡 | 下野市薬師寺 | 362324 | 1395230 | 60 | | | | | | | | | | | | | | | | | | | | | 橋本澄朗ほか 1979/ 田代隆 1992 | 発掘 |
| 090222 | 上芝遺跡 | 下野市緑６丁目 | 362255 | 1395134 | 52 | | | | | | | | | | | | | | | | | | | | | 田代隆１993 | 発掘 |
| 090223 | 鳥森遺跡 | 下野市鳥ケ森１丁目 | 362300 | 1395118 | 55 | ○ | | | | | | | | | | | | | | | | | | | | 田代隆ほか 1986 | 発掘 |
| 090224 | 惣宮遺跡 | 下野市下長田 | 362735 | 1395032 | 72 | | | | | | ○ | | | | | | | | | | | | | | | 安藤美保 2001 | 発掘 |
| 090225 | 東薬師堂遺跡 | 下野市国分寺 | 362306 | 1394830 | 47 | | | | | | | | | | ○ | | | | | | | | | | | 山口耕一 2005a | 発掘 |
| 090226 | 山王遺跡 | 下野市国分寺 | 362305 | 1394848 | 47 | ○ | | | | | | | | ○ | | ○ | | | | | | | | | | 山口耕一 2005b | 発掘 |
| 090227 | 下古館遺跡 | 下野市祇園１丁目 | 362335 | 1395125 | 57 | ○ | | | | | ○ | | | | | | | | | | | | | | | 田代隆ほか 1995 | 発掘 |
| 090228 | 星野遺跡 第１地点Ａトレンチ 第２文化層 | 栃木市星野町字台 | 362840 | 1393745 | 185 | | | | | | | | | | | | | | | | | | | | | 芹沢長介編 1966 | 発掘 |
| 090229 | 星野遺跡 第３地点Ａトレンチ 第３文化層 | 栃木市星野町字台 | 362840 | 1393745 | 185 | | | | | | ○ | | | | | ○ | | | | | | | | | | 芹沢長介編 1966 | 発掘 |
| 090230 | 星野遺跡 第３地点Ｄトレンチ 第１文化層 | 栃木市星野町字台 | 362840 | 1393745 | 185 | | | | | | | | | | ○ | | | | | | | | | | | 芹沢長介編 1968 | 発掘 |
| 090231 | 星野遺跡 第３地点Ｂトレンチ 第３文化層 | 栃木市星野町字台 | 362840 | 1393745 | 185 | | | | | | | | | | | | | | ○ | | | | | | | 芹沢長介編 1968 | 発掘 |
| 090232 | 星野遺跡 第３地点Ｃ・Ｄトレンチ 第４文化層 | 栃木市星野町字台 | 362840 | 1393745 | 185 | | | | | | | | | | | | | | | | | | | | | 芹沢長介編 1968 | 発掘 |
| 090233 | 星野遺跡 第３地点Ｄトレンチ 第７文化層 | 栃木市星野町字台 | 362840 | 1393745 | 185 | | | | | | | | | | | | | | | | | | | | | 芹沢長介編 1968 | 発掘 |
| 090234 | 星野遺跡 第３地点Ｆトレンチ 第３文化層 | 栃木市星野町字台 | 362840 | 1393745 | 185 | | | | | | | | | | | | | | | | | | | | | 芹沢長介編 1969 | 発掘 |
| 090235 | 星野遺跡 第３地点Ｆトレンチ 第４文化層 | 栃木市星野町字台 | 362840 | 1393745 | 185 | | | | | | | | | | | | | | | | | | | | | 芹沢長介編 1968 | 発掘 |
| 090236 | 星野遺跡 第３地点Ｅ・Ｆトレンチ 第５文化層 | 栃木市星野町字台 | 362840 | 1393745 | 185 | | | | | | | | | | | ○ | | | | | | | | | | 芹沢長介編 1968 | 発掘 |
| 090237 | 星野遺跡 第３地点Ｅ・Ｆトレンチ 第６文化層 | 栃木市星野町字台 | 362840 | 1393745 | 185 | | | | | | | | | | | ○ | | | | | | | | | | 芹沢長介編 1968 | 発掘 |
| 090238 | 星野遺跡 第３地点Ｅ・Ｆトレンチ 第７文化層 | 栃木市星野町字台 | 362840 | 1393745 | 185 | | | | | | | | | | | ○ | | | | | | | | | | 芹沢長介編 1968 | 発掘 |
| 090239 | 星野遺跡 第３地点Ｅ・Ｆトレンチ 第８文化層 | 栃木市星野町字台 | 362840 | 1393745 | 185 | | | | | | | | | | | ○ | | | | | | | | | | 芹沢長介編 1968 | 発掘 |
| 090240 | 星野遺跡 第３地点Ｅ・Ｆトレンチ 第９文化層 | 栃木市星野町字台 | 362840 | 1393745 | 185 | | | | | | | | | | | ○ | | | | | | | | | | 芹沢長介編 1968 | 発掘 |
| 090241 | 星野遺跡 第３地点Ｅ・Ｆトレンチ 第 10 文化層 | 栃木市星野町字台 | 362840 | 1393745 | 185 | | | | | | | | | | | | | | | | | | | | | 芹沢長介編 1968 | 発掘 |
| 090242 | 星野遺跡 第３地点Ｅ・Ｆトレンチ 第 11 文化層 | 栃木市星野町字台 | 362840 | 1393745 | 185 | | | | | | | | | | | ○ | | | | | | | | | | 芹沢長介編 1969 | 発掘 |
| 090243 | 向山遺跡 第Ⅱ層 | 栃木市平井町字向山 | 362152 | 1394231 | 90 | ○ | | | | | | | | | | ○ | ○ | | | | | | | | | 芹澤長介編 1980/ 木村等 1998 | 発掘 |
| 090244 | 向山遺跡 第Ⅲ層 | 栃木市平井町字向山 | 362152 | 1394231 | 90 | ○ | | | | | | | | | | ○ | ○ | | | | | | | | | 芹澤長介編 1980/ 木村等 1998 | 発掘 |
| 090245 | 向山遺跡 第Ⅳ層 | 栃木市平井町字向山 | 362152 | 1394231 | 90 | ○ | | | | | | | | | | ○ | ○ | | | | | | | | | 芹澤長介編 1980/ 木村等 1998 | 発掘 |
| 090246 | 向山遺跡 第Ⅵ層 | 栃木市平井町字向山 | 362152 | 1394231 | 90 | ○ | | | | | | | | | | ○ | | | | | | | | | | 芹澤長介編 1980/ 木村等 1998 | 発掘 |
| 090247 | 向山遺跡 第Ⅷ層 | 栃木市平井町字向山 | 362152 | 1394231 | 90 | | | | | | | | | | | ○ | | | | | | | | | | 芹澤長介編 1980/ 木村等 1998 | 発掘 |
| 090248 | 一里山遺跡 | 小山市飯塚字一里山 | 362234 | 1394800 | 46 | ○ | | | | | | | | | | | | | | | | | | | | 松浦宥一郎 1981 | 採集 |
| 090249 | 本郷北浦遺跡 | 小山市大字出井 | 362040 | 1395052 | 47 | ○ | | | | | | | | | | | | | | | | | | | | 福田定信 1981b | 採集 |
| 090250 | 本郷前遺跡 | 小山市大字出井 | 362025 | 1395108 | 44 | ○ | | | | | ○ | | | | | | ○ | | | | | | ○ | ○ | | 芹澤清八ほか 1985 | 発掘 |
| 090251 | 寺野東遺跡 Ａ地点 第Ⅰ文化層 | 小山市大字梁 | 361930 | 1395254 | 43 | | | | | | | | | | | | | | | | | | | | | 森嶋秀一ほか 1998 | 発掘 |
| 090252 | 寺野東遺跡 Ａ地点 第Ⅱ文化層 | 小山市大字梁 | 361930 | 1395254 | 43 | ○ | | | | | | | | | | ○ | | | | | | | ○ | | | 森嶋秀一ほか 1998 | 発掘 |
| 090253 | 寺野東遺跡 Ｂ地点 第Ⅱ文化層 | 小山市大字梁 | 361933 | 1395249 | 43 | ○ | | | | | | | | | | | | | | | | | ○ | | | 森嶋秀一ほか 1998 | 発掘 |
| 090254 | 寺野東遺跡 Ｃ地点 第Ⅱ文化層 | 小山市大字梁 | 361938 | 1395255 | 43 | | | | | | | | | | | | | | | | | | ○ | | | 森嶋秀一ほか 1998 | 発掘 |
| 090255 | 寺野東遺跡 Ｄ地点 第Ⅲ文化層 | 小山市大字梁 | 361944 | 1395249 | 43 | ○ | | | | | ○ | | ○ | | | ○ | | | | | | | ○ | | | 森嶋秀一ほか 1998 | 発掘 |
| 090256 | 西ノ台遺跡 | 小山市大字萱橋 | 361930 | 1395206 | 41 | | | | | | ○ | | | | | | | | | | | | | | | 中村紀男 1979a | 採集 |
| 090257 | 西山遺跡 | 小山市大字中久喜 | 361917 | 1395026 | 39 | ○ | | | | | ○ | | | | | ○ | ○ | | | | | | ○ | ○ | | 松井泉ほか 1996 | 発掘 |
| 090258 | 溜ノ台遺跡 | 小山市犬塚４丁目 | 361835 | 1395009 | 38 | | | | | | ○ | | | | | | | | | | | | | | | 後藤信佑ほか 1990 | 発掘 |
| 090259 | 八幡根東遺跡 | 小山市大字中久喜 | 361840 | 1395047 | 40 | ○ | | | | | ○ | | | | | ○ | ○ | | ○ | | | | ○ | | | 齊藤弘ほか 1996a | 発掘 |
| 090260 | 八幡根遺跡 | 小山市大字中久喜 | 361823 | 1395032 | 35 | | | | | | | | | | | ○ | | | | | | | | | | 亀田幸久ほか 1997a | 発掘 |
| 090261 | 下犬塚遺跡 | 小山市大字犬塚 | 361755 | 1395013 | 34 | ○ | | | | | | | | | | | | | | | | | | | | 福田定信ほか 1992 | 発掘 |
| 090262 | 横倉遺跡 | 小山市大字横倉 | 361656 | 1395008 | 29 | | | | | | | | | | | | | | | | | | | | | 亀田幸久ほか 1995a | 発掘 |
| 090263 | 横倉戸館遺跡 | 小山市大字横倉 | 361644 | 1395000 | 33 | | | | | | | | | | | | | | | | | | | | | 亀田幸久ほか 1997c | 発掘 |
| 090264 | 横倉宮ノ内遺跡 | 小山市大字横倉 | 361625 | 1394949 | 30 | ○ | | | | | | | | | | | ○ | | | | | | | | | 亀田幸久ほか 1995b | 発掘 |
| 090265 | 田間東道北遺跡 | 小山市大字田間 | 361603 | 1394930 | 34 | ○ | | | | ○ | | | | | | ○ | | | | | | | | | | 岩上照朗ほか 1994a | 発掘 |
| 090266 | 西裏遺跡 | 小山市大字田間 | 361550 | 1394912 | 39 | ○ | | | | | ○ | | | | | ○ | | | | | | | | | | 齊藤弘ほか 1996b | 発掘 |
| 090267 | 塚崎遺跡 第１文化層 | 小山市大字塚崎 | 361534 | 1394857 | 30 | ○ | | | | | | | | | | ○ | | | ○ | | | | ○ | ○ | | 岩上照朗ほか 1994b | 発掘 |
| 090268 | 塚崎遺跡 第２文化層 | 小山市大字塚崎 | 361534 | 1394857 | 30 | ○ | | | | | | | | | | ○ | ○ | | | | | | ○ | | | 岩上照朗ほか 1994b | 発掘 |
| 090269 | 金山遺跡 | 小山市大字東野田 | 361505 | 1394827 | 26 | ○ | | | | ○ | ○ | | ○ | | | ○ | | | | | | | ○ | ○ | | 亀田幸久ほか 1997b | 発掘 |
| 090270 | 萩山遺跡 | 小山市大字雨ケ谷新田 | 361716 | 1394856 | 35 | ○ | | | | | | | | | | | | | | | | | | | | 野口静男 1990 | 発掘 |
| 090271 | 宮内遺跡 | 小山市大字粟宮 | 361709 | 1394636 | 32 | ○ | | | | | ○ | | | | | | | | | | | | | | | 福田定信ほか 1981 | 採集 |
| 090272 | 足形遺跡 | 小山市大字神鳥谷 | 361704 | 1394746 | 30 | ○ | | | | | ○ | | | | | | | | | | | | | | | 郡山雅友ほか 1997 | 発掘 |
| 090273 | 間々田六本木遺跡 | 小山市大字間々田 | 361542 | 1394622 | 28 | ○ | | | | | ○ | | | | | ○ | | | | | | | ○ | | | 片根義幸 1997 | 発掘 |
| 090274 | 五料遺跡 | 小山市美しが丘１丁目 | 361611 | 1394631 | 29 | ○ | | | | | | | | | | | | | | | | | | | | 片根義幸・亀田幸久 1998 | 発掘 |
| 090275 | 乙女不動原北浦遺跡 | 小山市大字乙女 | 361544 | 1394518 | 25 | | | | | | ○ | | ○ | | | | | | | | | | | | | 福田定信ほか 1982 | 発掘 |
| 090276 | 前畑遺跡 | 小山市大字南飯田 | 361431 | 1394612 | 25 | ○ | | | | | | | | | | | | | | | | | | | | 福田定信 1981a | 発掘 |
| 090277 | 萱橋小学校西遺跡 | 小山市大字萱橋 | 361946 | 1395159 | 43 | ○ | | | | | | | | | | | | | | | | | | | | 戸田正勝 1993 | 採集 |
| 090278 | 中泉 87 番地遺跡 | 下都賀郡壬生町大字中泉 | 362927 | 1394800 | 95 | | | | | | | | | | | | | | | | | | | | | 五十嵐利勝 1979 | 採集 |
| 090279 | 御新田遺跡 | 下都賀郡壬生町大字羽生田 | 362858 | 1394708 | 93 | ○ | | | | | | | | | | ○ | ○ | | | | | | | | ○ | 細谷正策・尾花源司 1987 | 発掘 |
| 090280 | 新郭遺跡 | 下都賀郡壬生町大字羽生田 | 362837 | 1394637 | 88 | | | | | | | | | | | | | | | | | | | | | 内山敏行 1998 | 発掘 |
| 090281 | 下坪Ⅱ遺跡 | 下都賀郡壬生町大字羽生田 | 362803 | 1394658 | 83 | ○ | | | | | | | | | | ○ | | | | | | | ○ | | | 石橋知明ほか 1988 | 発掘 |
| 090282 | 国谷馬場遺跡 | 下都賀郡壬生町大字国谷 | 362722 | 1394852 | 75 | ○ | | | | | | | | | | | | | | | | | ○ | | | 安藤美保 2001b | 発掘 |
| 090283 | 八剣遺跡 | 下都賀郡壬生町大字福和田 | 362655 | 1394740 | 69 | | | | | | ○ | | | | | | | | | | | | | | | 塚本師也 1998 | 発掘 |
| 090284 | 野木Ⅲ遺跡 | 下都賀郡野木町大字野木 | 361248 | 1394254 | 23 | | | | | | | | | | | ○ | | | | | | | ○ | | | 中村享史 1991 | 発掘 |
| 090285 | 清六Ⅲ遺跡 | 下都賀郡野木町大字野木 | 361315 | 1394236 | 25 | | | | | | ○ | | ○ | ○ | | ○ | | | | | | | | | | 芹澤清八ほか 1999 | 発掘 |
| 090286 | 赤羽根遺跡 | 下都賀郡岩舟町大字静和 | 361831 | 1394100 | 28 | | | | | | | | ○ | | | ○ | | | | | | | | | | 田代隆ほか 1984 | 発掘 |
| 090287 | 赤塚遺跡 | 下都賀郡岩舟町大字静和 | 361844 | 1394043 | 29 | ○ | | | | | | | | | | | | | | | | | | | | 芹澤清八ほか 1981 | 発掘 |
| 090288 | 法花遺跡 | 下都賀郡岩舟町大字下津原 | 361903 | 1393837 | 28 | | | | | | | | | | ○ | | | | | | | | | | | 細谷正策 1981 | 採集 |
| 090289 | 西根２遺跡 | 下都賀郡岩舟町大字小野寺 | 362100 | 1393726 | 34 | | | | | | ○ | | | | | | | | | | | | ○ | | | 進藤敏雄・仲山秀樹 2009 | 発掘 |
| 090290 | 熊野遺跡 | 下都賀郡藤岡町大字赤麻 | 361649 | 1394028 | 22 | ○ | | | | | | | | | | | | | | | | | | | | 尾島忠信 1985 | 採集 |
| 090291 | 城山（焼却場付近）遺跡 | 下都賀郡藤岡町大字藤岡 | 361535 | 1393809 | 24 | ○ | | | | | | | | | | ○ | | | | | | | | | | 中村紀男 1979e/ 岩上照朗・田代隆 1982a | 発掘 |
| 090292 | 城山遺跡 | 下都賀郡藤岡町大字藤岡 | 361527 | 1393811 | 24 | ○ | ○ | | | ○ | | | ○ | | ○ | ○ | | | | | | | | | | 青木健二 2003 | 発掘 |
| 090293 | 藤岡神社遺跡 | 下都賀郡藤岡町大字藤岡 | 361525 | 1393758 | 21 | ○ | | | | | ○ | | | | ○ | | | | | | | | | | | 手塚達弥ほか 1999 | 発掘 |
| 090294 | 後藤遺跡 | 下都賀郡藤岡町大字都賀 | 361705 | 1393658 | 25 | ○ | | ○ | | | ○ | | | | | ○ | | | | | | | | | | 中村紀 1979c/ 岩上照朗・田代隆 1982b | 発掘 |
| 090295 | 後藤西遺跡 | 下都賀郡藤岡町大字都賀 | 361710 | 1393645 | 23 | ○ | | | | | | | | | | | | | | | | | | | | 中村紀男 1979d | 採集 |
| 090296 | 平木山遺跡 | 佐野市犬伏中町 | 361943 | 1393544 | 40 | | | | | | | | | | | ○ | | | | | | | | | | 中村紀男 1979 g | 採集 |
| 090297 | 伊勢山遺跡 | 佐野市伊勢山町 | 361858 | 1393628 | 29 | ○ | | | | | | | | | | | | | | | | | | | | 上野川勝 1994 | 採集 |
| 090298 | ムジナ塚遺跡 | 佐野市西浦町 | 361824 | 1393658 | 21 | ○ | | | | | ○ | | | | | | | | | | | | | | | 栗原有未・松浦真由美・出井博 2003 | 発掘 |
| 090299 | 原遺跡 | 佐野市西浦町 | 361744 | 1393700 | 35 | | | | | | | | | | | ○ | | | | | | | | | | 中村紀男 1979g | 採集 |
| 090300 | 上林北遺跡 | 佐野市高萩町 | 361819 | 1393606 | 25 | | | | | | | | | | | | | | | | | | ○ | | | 芹澤清八ほか 1998 | 発掘 |
| 090301 | 上林遺跡 草創期石器群 | 佐野市高萩町 | 361801 | 1393623 | 23 | ○ | | | | | ○ | | | | ○ | | | | | | | | ○ | | | 中村紀男 1979i/ 出居博 1998a | 発掘 |
| 090302 | 上林遺跡 第１文化層 | 佐野市高萩町 | 361801 | 1393623 | 23 | ○ | | | | | ○ | | | | | ○ | ○ | | | | | | ○ | | | 中村紀男 1979i/ 出居博 1998a | 発掘 |

| ID | 遺跡名 | 所在地 | 緯度 | 経度 | 標高 | ナイフ形石器 | 台形石器 | 斧形石器 | 剥片尖頭器 | 角錐状石器 | 槍先形尖頭器 | 両面調整石器 | 細石刃・細石核 | 神子柴型石斧 | 有茎尖頭器 | 掻器・削器 | 彫器 | 砥石 | 叩石 | 台石 | 礫器 | 草創期土器 | プロック | 礫群・配石 | 炭化物集中 | 文献 | 調査歴 |
|---|---|---|---|---|---|---|---|---|---|---|---|---|---|---|---|---|---|---|---|---|---|---|---|---|---|---|
| 090303 | 上林遺跡 第２文化層 | 佐野市高萩町 | 361801 | 1393623 | 23 | ○ | ○ | ○ | | | | | | | | ○ | | ○ | ○ | ○ | | | ○ | | | 中村紀男 1979i/ 出居博 1998a | 発掘 |
| 090304 | 四ツ道北遺跡 第１次 | 佐野市高萩町 | 361755 | 1393544 | 24 | ○ | ○ | | | | | | | | | ○ | | | | | | | | | | 出居博 1998b/ 出居博ほか 2000 | 発掘 |
| 090305 | 四ツ道北遺跡 第３次 | 佐野市高萩町 | 361755 | 1393544 | 25 | ○ | | | | | | | | | | | | | | | | | | | | 阿部初枝・出居博 2004 | 発掘 |
| 090306 | 下林遺跡 第２次 | 佐野市高萩町 | 361756 | 1393604 | 26 | ○ | | | | | ○ | | | | | | | | | | | | | | | 出居博 1981/ 松浦真由美・出居博 2003 | 発掘 |
| 090307 | エグロ遺跡 | 佐野市高萩町 | 361744 | 1393605 | 24 | | | | | | ○ | | ○ | | | ○ | ○ | | | | | | ○ | | | 芹澤清八 1997/2001 | 発掘 |
| 090308 | 富士ノ宮遺跡 | 佐野市浅沼町 | 361824 | 1393523 | 29 | | | | | | | | | | | | | | | | | | | | | 青村光夫 1999 | 発掘 |
| 090309 | 大森遺跡 | 佐野市田沼町 | 362244 | 1393436 | 76 | | | | | | | | | | | | | | | | | | | | | 中村紀男 1985a | 採集 |
| 090310 | 萩原遺跡 | 佐野市船越町 | 362428 | 1393439 | 115 | | | | | | ○ | | | | | | | | | | | | | | | 中村紀男 1985b | 採集 |
| 090311 | 随岸坊遺跡 | 佐野市戸奈良町 | 362322 | 1393308 | 130 | | | | | | | | | | | | | | | | | | | | | 中村紀男 1979c | 採集 |
| 090312 | 羽室Ａ遺跡 | 佐野市戸奈良町 | 362243 | 1393327 | 82 | | | | | | | | | | | ○ | | | | | | | | | | 中村紀男 1985d | 採集 |
| 090313 | 川西遺跡 | 佐野市閑馬町 | 362354 | 1393158 | 110 | | | | | | ○ | | | | | | | | | | | | | | | 中村紀男 1985e | 採集 |
| 090314 | 川東遺跡 | 佐野市閑馬町 | 362350 | 1393216 | 98 | | | | | | | | | | | ○ | | | | | | | | | | 中村紀男 1985f | 採集 |
| 090315 | 鳥谷戸遺跡 | 佐野市飛駒町 | 362756 | 1392806 | 210 | | | | | | | | | | | | | | | | | | | | | 中村紀男 1985g | 採集 |
| 090316 | 下大戸遺跡 | 佐野市作原町 | 362935 | 1393000 | 230 | ○ | | | | | | | | | | | | | | | | | | | | 尾花源司 1992 | 発掘 |
| 090317 | ゴロノミヤ遺跡 | 佐野市鎧塚町 | 361819 | 1393621 | 24 | | | | | | ○ | | | | | | | | | | | | | | | 小島友美・山口良明 2002 | 発掘 |
| 090318 | 上富士遺跡 | 佐野市富士町 | 362104 | 1393611 | 150 | | | | | | | | | | | | | | | | | | | | | 戸田正勝 1969 | 採集 |
| 090319 | 宮西遺跡 Ⅱ | 佐野市馬門町 | 361706 | 1393603 | 21 | ○ | | | | | | | | | | | | | | | | | | | | 出居博・山口良明 2006 | 発掘 |
| 090320 | 大久保遺跡 | 足利市大久保町 | 361911 | 1393037 | 30 | | | | | | | | | | | | | | | | | | | | | 西脇俊郎 1973 | 採集 |
| 090321 | 平石遺跡 | 足利市山下町 | 362126 | 1392447 | 67 | | | | | | | | | | | | | | | | | | | | | 前沢輝政 1973 | 発掘 |

## 参考文献


青木健二 ,1983, 三輪御城跡発掘調査概報
青木健二 ,2003, 城山遺跡・城山南遺跡 , 城山遺跡
青村光夫 ,1999, 富士ノ宮遺跡 , 栃木県埋蔵文化財保護行政年報 21（平成９年度）
秋元陽光 ,1986, 殿山遺跡 , 栃木県埋蔵文化財保護行政年報
秋元陽光ほか ,1985, 大町遺跡
秋元陽光ほか ,1991, 島田遺跡Ⅱ
秋元陽光ほか ,1998, 薄市遺跡 , 薄市遺跡・大山遺跡
秋元隆雄 ,1988, 西山遺跡発掘調査報告書
阿久津裕 ,2000, 小丸山遺跡 , 小丸山遺跡・山苗代Ａ遺跡
阿部初枝・出居博 ,2004, 四ツ道北遺跡Ⅲ
安藤美保 ,2005a, 惣宮 , 谷向・国谷馬場・中の内・惣宮・鍋小路
安藤美保 ,2005b, 国谷馬場 , 谷向・国谷馬場・中の内・惣宮・鍋小路
五十嵐利勝 ,1973, 栃木県姿川流域の考古学調査 , 下総考古学５
五十嵐利勝 ,1979, 権現山北遺跡採集の石器について , 権現山北遺跡
池上悟ほか ,1987, 大和久古墳群発掘調査報告書
池田敏宏 ,1997, 道下遺跡
石橋知明・中山晋 ,1985, 上三川高校地内遺跡調査報告書
石橋知明・安永真一 ,1989, 下坪遺跡 , 栃木県埋蔵文化財保護行政年報（昭和 63 年度）
石橋知明ほか ,1988, 下坪遺跡Ⅱ
市貝町教育委員会 ,2007, 寺平遺跡 , 栃木県埋蔵文化財センターだより
出居博 ,1981, 佐野市下林遺跡採集の先土器時代資料 , 唐澤考古１
出居博 ,1998a, 上林遺跡 , 第５回石器文化研究交流会発表要旨
出居博 ,1998b, 四ツ道北遺跡 , 栃木県埋蔵文化財保護行政年報 20（平成８年度）
出居博 ,1999, ムジナ塚遺跡 , 栃木県文理蔵化財保護行政年報 21（平成９年度）
出井博ほか ,2000, 四ツ道北遺跡Ⅰ・下林遺跡Ⅰ
出井博ほか ,2004, 上林遺跡
出井博・山口良明 ,2006, 宮西遺跡Ⅱ , 宮西遺跡Ⅱ・石橋遺跡
岩上照朗 ,1978a, 宇都宮市瑞穂野団地遺跡
岩上照朗 ,1978b, 矢板市長井高原山麓遺跡分布調査 , 栃木県立氏家高等学校研究集録 11
岩上照朗 ,1989, 矢板市長井地内採集のナイフ形石器 ,Aesculus 1
岩上照朗 ,1990, 栃木県旧石器時代尖頭器の様相 , 栃木県考古学会誌 12
岩上照朗 ,1992a, 宇都宮市大谷寺洞穴遺跡出土の遺物 ,Aesculus 13
岩上照朗 ,1992b, 高根沢町上高根沢字西根地内出土の有舌尖頭器 ,Aesculus 15
岩上照朗 ,1992c, 高根沢町西根Ａ遺跡出土の尖頭器 ,Aesculus 16
岩上照朗 ,1996a, 鳥羽新田箒根神社遺跡 , 塩谷町史第１巻　原始古代資料編
岩上照朗 ,1996b, 百反畑遺跡Ⅱ地点 , 塩谷町史第１巻　原始古代資料編
岩上照朗 ,1996c, 喜佐見遺跡・堂畑Ｇ遺跡 , 塩谷町史第１巻　原始古代資料編
岩上照朗 ,1996d, 東房遺跡 , 塩谷町史第１巻　原始古代資料編
岩上照朗 ,1996e, 諸杉遺跡 , 塩谷町史第１巻　原始古代資料編
岩上照朗・田代隆 ,1982a, 下都賀郡藤岡町藤岡（焼却場付近）採集の先土器時代資料 , 唐澤考古２
岩上照朗・田代隆 ,1982b, 後藤遺跡他出土の石器 , 栃木県考古学会誌７
岩上照朗・森嶋秀一 ,2001, 坂田北遺跡 , 鹿沼市史　資料編　考古
岩上照朗ほか ,1981, 星の宮Ａ遺跡 , 国道等道路改良事業地内遺跡発掘調査報告書
岩上照朗ほか ,1994a, 田間東道北遺跡
岩上照朗ほか ,1994b, 塚崎遺跡
岩澗一夫・植木茂雄 ,2003, 免の内台遺跡
岩澗一夫・森嶋秀一 ,1998, 西向遺跡他 , 埋蔵文化財センター年報第８号 ( 平成 10 年度 )
上野修一 ,1984, 縄文時代 , 真岡市史第一巻　考古資料編
上野修一 ,1987, 宮之前遺跡 , 那須の遺跡－渡辺龍瑞先生寄贈資料目録第１集－
上野修一・安藤美保 ,1996, 西赤堀遺跡
上野修一・今平昌子 ,1998, 山崎北・台耕上・関口遺跡
上野修一ほか ,1993, 厩久保遺跡 , 南那須町史　資料編
内山敏行 ,1997, 戸木内遺跡第　４次調査
内山敏行 ,1998, 新郭古墳群・新郭遺跡・下り遺跡
宇都宮大学考古学研究会 ,1981, 鹿沼市坂田北遺跡発掘調査概報 , 峰考古３
宇都宮大学考古学研究会 ,1983, 宇都宮大学農学部附属農場内遺跡確認調査概報 , 宇都宮大学考古学研究会
宇都宮大学考古学研究会 ,1985a, 宇都宮市茂原町大日塚古墳第１次発掘調査概報 , 峰考古５
宇都宮大学考古学研究会 ,1985b, 真岡市下籠谷宇都宮大学農学部附属農場内遺跡（内野遺跡）第１・２・３次発掘調査概報 , 峰考古５
宇都宮市教育委員会 ,2001, 飛山城跡 , 宇都宮市文化財年報第 16 号（平成 11 年度）
宇都宮市教育委員会編 ,1989, 宇都宮市の遺跡－宇都宮市埋蔵文化財遺跡追加分調査報告－
宇都宮市教育委員会編 ,2001, 飛山城跡 , 宇都宮市文化財年報 16
海老原郁雄 ,1963, 出土石器紹介 , 下野史学 16
海老原郁雄 ,1964, 氏家町狭間田発見の石器２例 , 栃木考古学研究７
海老原郁雄 ,1983, 原始時代 , 氏家町史上巻
海老原郁雄 ,1989, 原始古代 , ふるさと矢板のあゆみ
海老原郁雄 ,1990, 高原山中の遺跡群 , 峰考古８
海老原郁雄 ,1994, 高原山中の遺跡群 ( 続 ) , 峰考古 10
海老原郁雄 ,1995a, 若林遺跡 , 高根沢町史　資料編Ⅰ　原始古代・中世
海老原郁雄 ,1995b, 金井遺跡 , 高根沢町史　資料編Ⅰ　原始古代・中世
海老原郁雄 ,1995c, 西根遺跡 , 高根沢町史　資料編Ⅰ　原始古代・中世
海老原郁雄 ,1995d, 上山遺跡 , 高根沢町史　資料編Ⅰ　原始古代・中世
江原英 ,2001, 寺野東遺跡Ⅲ
大川清・新井潔 ,1997, 三輪仲町遺跡
大坪二三男 ,1963, 茂木町檜木遺跡出土の石器 , 下野史学 15
大坪二三男 ,1964a, 芳賀郡茂木町檜木出土の石器 , 栃木考古学研究２
大坪二三男 ,1964b, 真岡市猿山出土の尖頭器 , 栃木考古学研究３
大坪二三男 ,1964c, 有舌尖頭器の新資料 ( その二 ) 芳賀郡茂木町の例 , 栃木考古学研究７
大坪二三男 ,1964d, 茂木町発見の遺物 , 栃木考古学研究７
大橋泰夫・木村友則 ,2000, 那須官衙関連遺跡
大山浩一 ,1982, 塙遺跡 , 栃木県埋蔵文化財保護行政年報
尾島忠信 ,1985,045　熊野遺跡 , 藤岡町遺跡詳細分布調査報告書
尾花源司 ,1992, 下大戸遺跡 , 栃木県埋蔵文化財保護行政年報（平成２年度）
片根義幸 ,1997, 間々田六本木遺跡 , 間々田地区遺跡群Ⅰ
片根義幸・亀田幸久 ,1998, 五料遺跡 , 間々田地区遺跡群Ⅱ
金子皓彦 ,1993, 御城山遺跡 , 栃木県文理蔵化財保護行政年報（平成３年度）
鏑木理弘 ,1986, 宇都宮清陵高校地内遺跡調査報告書
鹿沼市史編さん委員会 ,2001, 付録　遺跡地名表 , 鹿沼市史　資料編　考古
上野川勝 ,1990, 栃木県域旧石器文化研究史 , 唐澤考古９
上野川勝 ,1991, 栃木県後藤遺跡出土の旧石器３例 , 唐澤考古 10
上野川勝 ,1994, 三毳山周辺の関東ロームと旧石器 , 栃木県考古学会誌 16
亀田幸久 ,2007, 西赤堀遺跡
亀田幸久ほか ,1995a, 横倉遺跡
亀田幸久ほか ,1995b, 横倉宮ノ内遺跡
亀田幸久ほか ,1997a, 八幡根遺跡
亀田幸久ほか ,1997b, 金山遺跡Ⅵ
亀田幸久ほか ,1997c, 横倉戸館遺跡
亀田幸久ほか ,2009, 曲田遺跡・馬場先遺跡
川田均 ,1990, 塩谷郡出土の旧石器時代遺物 , 栃木県考古学会誌 12
川田均 ,1991a, 複合する形態とその機能 , 栃木県考古学会誌 13
川田均 ,1991b, 旧石器時代遺跡・遺物の紹介、上河内村今里－Ａ地点 , 唐澤考古 10
川田均 ,1991c, 矢板市域に於ける草創期の遺跡　100. 矢板市ニダクボ遺跡 ,Aesculus 12
川田均 ,1991d, 矢板市域に於ける草創期の遺跡　101. 矢板市八方ヶ原学校平遺跡 ,Aesculus 12
川田均 ,1992, 旧石器時代の遺跡・遺物の紹介 , 唐澤考古 11
川田均 ,1993a, 上河内村今里－Ａ地点採集の遺物（２）, 唐澤考古 12
川田均 ,1993b, 西方村小倉山下Ｂ地点採集の遺物 ,Aesculus 18
川田均 ,1994, 鹿沼市丸笠南遺跡の旧石器時代遺物の紹介 , 栃木県考古学会誌 16
川田均 ,1995, 栃木県に於ける体積層序と編年研究 , 唐澤考古 14
川田均 ,1996, 磯山遺跡の研究 , 栃木県考古学会誌 18
川田均 ,1997, 大志白遺跡群発掘調査概報Ⅰ
川田均・大関利之 ,1991, 真岡市・磯山遺跡－Ｃ地点採集遺物の紹介 , 栃木県考古学会誌 13
菊井和美 ,1990, 真岡市山崎台遺跡の尖頭器 , 栃木考古学会誌 12
北原實徳 ,1979, 三菱自工自動車試験場内遺跡群発掘調査報告書
木下実 ,1989, 後久保遺跡
木下実 ,1992, 曲畑遺跡 , 栃木県文理蔵化財保護行政年報（平成２年度）
木下実 ,1993, 曲畑遺跡 , 栃木県文理蔵化財保護行政年報（平成３年度）
木下実 ,1998, 曲畑遺跡（写真図版編）
木下実・川田均 ,1992, 弥五郎遺跡
木村等 ,1998, 向山遺跡 , 第５回石器文化研究交流会発表要旨
久保哲三ほか ,1986, 益子・山守塚古墳
栗原有未・松浦由美子・出居博 ,2003, ムジナ塚遺跡
合田恵美子 ,2007, 峰高前遺跡
郡山雅友ほか ,1997, 足形遺跡発掘調査報告書
小島友美・山口良明 ,2002, ゴロノミヤ遺跡
後藤信祐ほか ,1990, 溜ノ台遺跡
小林国夫編 ,1965, 関東ローム　その起源と性状
酒巻孝光・戸田正勝 ,1999, 宇都宮市金沢北遺跡周辺採集の旧石器 , 唐沢考古 18
斎藤一男 ,1974, 宇都宮市瑞穂野団地遺跡出土の石器 , 下野古代文化１
齊藤弘 ,2003a, 将軍道Ⅰ遺跡 , 喜連川町史 第一巻 資料編Ⅰ 考古
齊藤弘 ,2003b, 野辺山Ⅱ遺跡 , 喜連川町史 第一巻 資料編Ⅰ 考古
齊藤弘 ,2003c, テサライ１遺跡 , 喜連川町史 第一巻 資料編Ⅰ 考古
齊藤弘 ,2003d, 湯泉山Ⅱ遺跡 , 喜連川町史 第一巻 資料編Ⅰ 考古
齊藤弘 ,2003e, 引田原Ⅱ遺跡 , 喜連川町史 第一巻 資料編Ⅰ 考古
齊藤弘 ,2003f, 内越遺跡 , 喜連川町史 第一巻 資料編Ⅰ 考古
齊藤弘 ,2003g, 鹿子畑軍沢Ⅱ遺跡 , 喜連川町史 第一巻 資料編Ⅰ 考古
齊藤弘 ,2003h, 石関平遺跡 , 喜連川町史 第一巻 資料編Ⅰ 考古
齊藤弘 ,2003i, タヤ久保Ⅰ遺跡 , 喜連川町史 第一巻 資料編Ⅰ 考古
齊藤弘 ,2003j, タヤ久保Ⅱ遺跡 , 喜連川町史 第一巻 資料編Ⅰ 考古
齊藤弘ほか ,1985, 向山神社跡遺跡
齊藤弘ほか ,1996a, 八幡根東遺跡
齊藤弘ほか ,1996b, 西裏遺跡
笹嶋雄一ほか ,1999, 桑の川遺跡 , 埋蔵文化財センター年報第９号（平成 11 年度版）

進藤敏雄 ,2001, 鶴田Ａ遺跡
進藤敏雄・仲山秀樹 ,2009, 西根２遺跡 , 西根２遺跡・小野寺城跡
進藤敏雄・合田恵美子・後藤信祐 ,2000, 御霊前遺跡Ⅰ
篠原浩恵 ,2004a, 赤曽Ⅱ遺跡 , 赤曽Ⅱ遺跡・亀山北遺跡
篠原浩恵 ,2004b, 亀山北遺跡 , 赤曽Ⅱ遺跡・亀山北遺跡
真保昌弘 ,1993, 三輪仲町遺跡 , 栃木県埋蔵文化財保護行政年報 15（平成３年度）
真保昌弘 ,1995, 三輪仲町遺跡 , 栃木県埋蔵文化財保護行政年報 17（平成５年度）
真保昌弘 ,1999, 那須吉田新宿古墳群
芹澤清八 ,1985, 御城田（写真図版編）
芹澤清八 ,1986, 御城田（遺構・遺物実測図編）
芹澤清八 ,1987, 御城田（本文編）
芹澤清八 ,1989a, 川木谷遺跡採集の石器群について , 川木谷遺跡
芹澤清八 ,1989b, 栃木県那須郡黒羽町川木谷遺跡採集の石器群 , 古代文化第 41 巻第 10 号
芹澤清八 ,1989c,15.　塩谷郷土史館所蔵の土器 (2)　大谷寺洞穴遺跡出土の土器 ,Aesculus 3
芹澤清八 ,1990a, 栃木県川木谷遺跡採集の神子柴系石器群 , 縄文時代 1
芹澤清八 ,1990b, 砂部遺跡
芹澤清八 ,1991, 宇都宮市上籠谷東田遺跡採集の遺物 ,Aesculus 11
芹澤清八 ,1992, 宇都宮市多気山東遺跡出土の石斧 ,Aesculus 14
芹澤清八 ,1993, 茂木町牧野遺跡採集の神子柴型石斧 ,Aesculus 18
芹澤清八 ,1997, エグロ遺跡 , 埋蔵文化財センター年報 7
芹澤清八 ,1998a, 栃木県における槍先形尖頭器の様相 , 第６回岩宿フォーラム／シンポジウム　武井遺跡と北関東の槍先形尖頭器文化　予稿集
芹澤清八 ,1998b, 栃木県 , 第６回岩宿フォーラム／シンポジウム　武井遺跡と北関東の槍先形尖頭器文化　資料集
芹澤清八 ,2001, エグロ遺跡
芹澤清八 ,2003, 大曲北遺跡出土尖頭器の再評価 , 栃木県考古学会誌 24
芹澤清八・大関利之 ,2002, 亀が窪採集の神子柴系石斧をめぐって , 栃木県考古学会誌 23
芹澤清八ほか ,1981, 赤塚遺跡
芹澤清八ほか ,1985, 鷹の巣前遺跡・本郷前遺跡・向野原遺跡
芹澤清八ほか ,1998, 上林北遺跡・上林Ⅱ遺跡・追手遺跡
芹澤清八ほか ,1999, 清六Ⅲ遺跡Ⅰ
芹沢長介編 ,1966, 星野遺跡第１次発掘調査
芹沢長介編 ,1968, 星野遺跡第２次発掘調査
芹沢長介編 ,1969, 星野遺跡第３次発掘調査
芹沢長介 ,1976, 磯山遺跡 , 栃木県史資料編・考古 1
芹澤長介編 ,1977, 磯山
芹澤長介編 ,1980, 向山
芹澤長介ほか ,1982, 旧石器時代 , 栃木市史自然編　自然・原始
早田勉 ,1994, 群馬の指標テフラと自然環境 , 第２回岩宿フォーラム／シンポジウム　群馬の岩宿時代の変遷と特色　予稿集
竹澤兼 ,1979, 坂田北遺跡 , 栃木県史資料編　考古２
田代隆 ,1987a, 塙遺跡 , 益子町史第一巻　考古資料編
田代隆 ,1987b, 星の宮Ａ遺跡 , 益子町史第一巻　考古資料編
田代隆 ,1987c, 山居台遺跡 , 益子町史第一巻　考古資料編
田代隆 ,1987d, 柿平遺跡 , 益子町史第一巻　考古資料編
田代隆 ,1987e, 山守塚古墳出土の石器 , 益子町史第一巻　考古資料編
田代隆 ,1992, 旧石器時代 , 南河内町史史料編 1 考古
田代隆 ,1993, 谷館野東・谷館野西・上芝遺跡
田代隆 ,1994, 諏訪山・諏訪山北遺跡 , 諏訪山・諏訪山北遺跡
田代隆ほか ,1984, 赤羽根遺跡
田代隆ほか ,1986, 烏森遺跡
田代隆ほか ,1990, 三ノ谷東遺跡・谷館野北遺跡
田代隆ほか ,1995, 下古館遺跡
田代寛 ,1966, 栃木県における先土器遺跡と遺物産出層位 , 栃木県考古学会誌 1
田代寛 ,1972, 資料紹介１、ナイフ形石器二点 , 県史だより 14
田代寛 ,1975, 鳥羽新田帯根神社境内遺跡発掘調査概報
田代己佳 ,2009, 西物井遺跡
田村隆・国武貞克 ,2005a, 高原火山における大規模黒曜石原産地遺跡の発見 , 石器文化研究 12
田村隆・国武貞克 ,2005b, 高原火山剣ヶ峰地区東方遺跡群の発見 , 考古学ジャーナル No.537
田村隆・国武貞克 ,2005c, 栃木県高原火山剣ヶ峰東方遺跡群の発見について , 第 19 回東北日本の旧石器文化を語る会　予稿集
田村隆・国武貞克・大屋道則 ,2006, 高原山原産地遺跡群剣ヶ峯地区 (2005 石器石材研究会調査分 ), 第 11 回石器文化研究交流会発表要旨
辰巳四郎・渡辺竜瑠 ,1963, 逸室遺跡 , 栃木県那須町脇沢遺跡・逸室遺跡調査報告書
塚原孝一ほか ,1994, 三輪仲町遺跡
塚本師也 ,1988, 鹿島脇遺跡 , 鹿島脇遺跡・追の窪遺跡
塚本師也 ,1990, 小倉水神社裏遺跡 , 小倉水神社裏遺跡・水木東遺跡
塚本師也 ,1992, 品川台遺跡
塚本師也ほか ,2001, 八剣遺跡
津野　仁 ,2005, 東谷中島地区遺跡群 No. 6　磯岡遺跡（２～７区）
手塚達哉ほか ,1999, 藤岡神社遺跡（遺物編）
戸田冨二夫 ,1998, 大志白遺跡群発掘調査概報Ⅱ
戸田正勝 ,1969, 栃木県上富士遺跡の前期旧石器 , 上代文化 38
戸田正勝 ,1991a, 栃木県北の旧石器－最近の資料から－　, 栃木県考古学会誌 13
戸田正勝 ,1991b, 向山遺跡をめぐる２、３の問題－断面採取石器群を中心として－ , 唐澤考古 10
戸田正勝 ,1993, 小山市萱橋小学校西採集のナイフ形石器について , 唐澤考古 12
戸田正勝 ,1996, 栃木県中南部における旧石器時代研究の現状と展望 , 唐澤考古 15
戸田正勝 ,2000, 大志白遺跡群発掘調査報告書 ( 旧石器時代編 )
栃木県教育委員会 ,1997, 栃木県埋蔵文化財地図
永岡弘章 ,1996, 谷頭溜遺跡 , 栃木県埋蔵文化財保護行政年報 18　平成６年度 (1996)
永岡弘章ほか ,1995, 鹿沼市遺跡分布地図
中村享史 ,1991, 野木Ⅲ遺跡
中村享史 ,1997, 温泉神社北遺跡
中村享史ほか ,1998, 久部遺跡 , 栃木県埋蔵文化財保護行政年報（昭和 63 年度）
中村信博 ,2003, 中根遺跡 , 栃木の遺跡－最近の発掘調査の成果から－栃木県立なす風土記の丘資料館　第 11 回企画展
中村信博 ,2003, 中根遺跡 , 第９回　石器文化研究交流会発表要旨
中村信博 ,2006, 中根遺跡 , 栃木県埋蔵文化財保護行政年報 28　平成 16 年度 (2004)
中村紀男 ,1964a, 栃木県茂木町小深発見の尖頭器 , 若木考古 70
中村紀男 ,1964b, 有舌尖頭器の新資料（その１）塩谷郡喜連川町発見の例 , 栃木考古学研究 4
中村紀男 ,1966, 宇都宮市雀宮発見の蔵骨器および石器について , 栃木考古学研究 14
中村紀男 ,1976a, 逸室遺跡 , 栃木県史資料編・考古 1
中村紀男 ,1976b, 猿塚遺跡 , 栃木県史資料編・考古 1
中村紀男 ,1976c, 鳥羽新田帯根神社境内遺跡 , 栃木県史資料編・考古 1
中村紀男 ,1976d, 諸杉遺跡 , 栃木県史資料編・考古 1
中村紀男 ,1976e, 三輪仲町遺跡 , 栃木県史資料編・考古 1
中村紀男 ,1976f, 狭間田ｂ遺跡 , 栃木県史資料編・考古 1
中村紀男 ,1976g, 宮原遺跡 , 栃木県史資料編・考古 1
中村紀男 ,1976h, 逆川流域の遺跡　源上原遺跡・小深遺跡 , 栃木県史資料編・考古 1
中村紀男 ,1976i, 天矢場遺跡 , 栃木県史資料編・考古 1
中村紀男 ,1976j, 上の原遺跡 , 栃木県史資料編・考古 1
中村紀男 ,1976k, 雀宮遺跡 , 栃木県史資料編・考古 1
中村紀男 ,1976l, 山居台及び前沢山根遺跡 , 栃木県史資料編・考古 1
中村紀男 ,1976m, 磯山遺跡 , 栃木県史資料編・考古 1
中村紀男 ,1976n, 磯山周辺の遺跡　大塚・猿山・八木岡・南高岡・城内 , 栃木県史資料編・考古 1
中村紀男 ,1976o, 二宮町打越発見の尖頭器について , 県史だより第 31 号
中村紀男 ,1979a, 市貝町前窪遺跡出土の尖頭器について , 県史だより第 44 号
中村紀男 ,1979b, 西ノ台遺跡 , 栃木県史資料編・考古２
中村紀男 ,1979c, 後藤遺跡 , 栃木県史資料編・考古２
中村紀男 ,1979d, 後藤西遺跡 , 栃木県史資料編・考古２
中村紀男 ,1979e, 焼却場付近遺跡 , 栃木県史資料編・考古２
中村紀男 ,1979f, 随岸坊遺跡 , 栃木県史資料編・考古２
中村紀男 ,1979g, 平木山遺跡 , 栃木県史資料編・考古２
中村紀男 ,1979h, 原遺跡 , 栃木県史資料編・考古２
中村紀男 ,1979i, 上林遺跡 , 栃木県史資料編・考古２
中村紀男 ,1980, 栃木県内出土のナイフ形石器をめぐる二・三の覚え書き , 栃木県考古学会誌 5
中村紀男 ,1981, 西根Ｂ遺跡 , 県営圃場地内遺跡発掘調査報告書
中村紀男 ,1985a, 大森遺跡 , 田沼町史第六巻　通史編（上）
中村紀男 ,1985b, 萩原遺跡 , 田沼町史第六巻　通史編（上）
中村紀男 ,1985c, 随岸坊遺跡 , 田沼町史第六巻　通史編（上）
中村紀男 ,1985d, 羽室Ａ遺跡 , 田沼町史第六巻　通史編（上）
中村紀男 ,1985e, 川西遺跡 , 田沼町史第六巻　通史編（上）
中村紀男 ,1985f, 川東遺跡 , 田沼町史第六巻　通史編（上）
中村紀男 ,1985g, 烏谷戸遺跡 , 田沼町史第六巻　通史編（上）
中村紀男 ,1990a, 田子山遺跡 , 市貝町史第一巻　自然・原始古代・中世資料編
中村紀男 ,1990b, 向原遺跡 , 市貝町史第一巻　自然・原始古代・中世資料編
中村紀男 ,1990c, 小川原溜西遺跡 , 市貝町史第一巻　自然・原始古代・中世資料編
中村紀男 ,1990d, 高林遺跡 , 市貝町史第一巻　自然・原始古代・中世資料編
中村紀男 ,1990e, 前窪遺跡 , 市貝町史第一巻　自然・原始古代・中世資料編
中村紀男 ,1995, 第２章 原始古代　第１節 先土器時代 , 市貝町史第四巻　通史編
中村紀男 ,1997a, 源上原遺跡 , 茂木町史第二巻　史料編１
中村紀男 ,1997b, 小深遺跡 , 茂木町史第二巻　史料編１
中村紀男 ,1997c, 天矢場遺跡 , 茂木町史第二巻　史料編１
中村紀男 ,1997d, 仮宿遺跡 , 茂木町史第二巻　史料編１
中村紀男 ,2003, タヤ久保Ⅰ遺跡 , 喜連川町史　第一巻　資料編１　考古
中村紀男・橋本澄朗 ,1972, 天矢場遺跡
中村紀男ほか ,1974, 磯山遺跡発掘調査報告書
中村紀男ほか ,1994, 河原台
中村紀男ほか ,1998, 登谷遺跡 , 栃木県埋蔵文化財保護行政年報 20（平成８年度）
中村紀男・中村信博 ,2002, 登谷遺跡
中村紀男・中村信博 ,2006, 寺平遺跡 , 栃木県埋蔵文化財保護行政年報 28　平成 16 年度 (2004)
名越侍郎ほか ,2002, 西刑部西原遺跡 , 栃木県埋蔵文化財保護行政年報 24　平成 12 年度 (2000)
名取昌昭ほか ,1997, 松の木遺跡 , 下野考古学 25
西脇俊郎 ,1973, 足利市大久保遺跡第４文化層について , 石器時代 10
野口静男 ,1990, 萩山遺跡 , 栃木県埋蔵文化財保護行政年報（平成元年度）
野澤岩蔵 ,1934 ～ 1952, 採集記（個人の日記）
橋本澄朗 ,1984, 磯山遺跡 , 真岡市史 第一巻 考古資料編
橋本澄朗 ,1984, 南高岡遺跡 , 真岡市史 第一巻 考古資料編
橋本澄朗 ,1984, 宇都宮大学農学部附属農場内遺跡 , 真岡市　史第一巻　考古資料編
橋本澄朗ほか ,1979, 薬師寺南遺跡
長谷川操 ,1989, 二ツ室塚古墳・上ノ原遺跡 , 栃木県埋蔵文化財保護行政年報（昭和 63 年度）
長谷川操ほか ,1984, 内野遺跡 , 栃木県埋蔵文化財保護行政年報
初山孝行・津野仁・塚田浩久 ,2002, 大野遺跡 , 大野遺跡・大用地Ｂ遺跡
塙静夫 ,1972, 第二章　先土器時代 , 栃木県の考古学
塙静夫 ,1976, 大谷寺洞穴遺跡 , 栃木県史 資料編・考古１
福田定信 ,1981a, 前畑遺跡 , 小山市史 資料編・原始古代
福田定信 ,1981b, 本郷北浦遺跡 , 小山市史 資料編・原始古代
福田定信ほか ,1981, 宮内遺跡 , 小山市史 資料編・原始古代
福田定信ほか ,1982, 乙女不動原北浦遺跡
福田定信ほか ,1992, 下犬塚遺跡発掘調査報告書
藤田直也・片根義幸 ,2007, 市ノ塚遺跡（第一分冊）
藤田典夫・塚本師也 ,1887, 稲荷塚・大野原
細谷正策 ,1981, 栃木県岩舟町法花採集の有舌尖頭器 , 唐澤考古 1
細谷正策・尾花源司 ,1987, 宇都宮競馬場附属総合きゅう舎建設地内遺跡
毎澤信博 ,1997a, 並松遺跡 , 茂木町史 第二巻 史料編１
毎澤信博 ,1997b, 石田遺跡 , 茂木町史 第二巻 史料編１
毎澤信博 ,1997c, 大塚西遺跡 , 茂木町史 第二巻 史料編１
毎澤信博 ,1997d, 塚越東遺跡 , 茂木町史 第二巻 史料編１
毎澤信博 ,1997e, 河原台遺跡 , 茂木町史 第二巻 史料編１
前沢輝政 ,1973, 平石遺跡
前沢輝政 ,1981, 旧石器時代 , 上三川町史・通史編上
町田洋・新井房夫 ,1992, 火山灰アトラス［日本列島とその周辺］
松井泉ほか ,1996, 西山遺跡発掘調査報告書－第３次調査－
松浦真由美・出居博 ,2003, 下林遺跡Ⅱ , 四ツ道北遺跡Ⅱ・下林Ⅱ遺跡
松浦宥一郎 ,1981, 一里山遺跡・東台遺跡 , 小山市史資料編・原始古代
三輪孝幸ほか ,1995, 殿山遺跡Ⅰ
森嶋秀一 ,2001, 芳賀町谷近台遺跡出土の有舌尖頭器 ,Aesculus 21
森嶋秀一ほか ,1998, 寺野東遺跡Ⅰ
矢島俊雄・岩上照朗 ,1981, 栃木県先土器時代遺物の産出層位とその検討 , 栃木県考古学会誌 6
安永真一 ,2001, 上神主・茂原　茂原向原　北原東
谷中隆・後藤信祐 ,1994, 塙平遺跡Ⅰ
谷中隆ほか ,2001, 権現山遺跡 , 権現山遺跡・百目鬼遺跡
山口耕一 ,1999, 多功南原遺跡
山口耕一 ,2005a, 東薬師堂第６次調査 , 東薬師堂遺跡第５次・第６次調査　山王遺跡第２次・第３次調査　西原遺跡第３次調査　丸塚古墳
山口耕一 ,2005b, 山王遺跡第２次・第３次調査 , 東薬師堂遺跡第５次・第６次調査　山王遺跡第２次・第３次調査　西原遺跡第３次調査　丸塚古墳
山口仁・初山孝行・和気敏明 ,1991, 鹿沼流通業務団地内遺跡
山越茂 ,1975, 二ツ室塚発掘調査概報Ⅱ
湯津上村史編さん委員会 ,1979, 湯津上村史
吉田哲 ,1997, 大曲北遺跡 , 大曲北遺跡・小橋Ⅰ遺跡
吉田哲・森嶋秀一 ,2000, 伊勢崎Ⅱ遺跡
吉田哲・森嶋秀一 ,2009, 伊勢崎Ⅲ遺跡 , 原北遺跡・茅堤北遺跡・伊勢崎Ⅲ遺跡
渡辺邦夫 ,1990, 宇都宮市鶴田沼西遺跡採集の縄文土器 ,Aesculus 5

| ID | 遺跡名 | 所在地 | 緯度 | 経度 | 標高 | ナイフ形石器 | 台形石器 | 斧形石器 | 剥片尖頭器 | 角錐状石器 | 槍先形尖頭器 | 両面調整石器 | 細石刃・細石核 | 神子柴型石斧 | 有茎尖頭器 | 掻器・削器 | 彫器 | 砥石 | 叩石 | 台石 | 礫器 | 草創期土器 | ブロック | 礫群・配石 | 炭化物集中 | 文献 | 調査歴 |
|---|---|---|---|---|---|---|---|---|---|---|---|---|---|---|---|---|---|---|---|---|---|---|---|---|---|---|
| | **10　群馬県** | | | | | | | | | | | | | | | | | | | | | | | | | |
| 100001 | 今井三騎堂遺跡 第Ⅰ文化層　YP 下 | 前橋市東大室町、伊勢崎市赤堀今井町 | 362305 | 1391218 | 149 | | | | | | | | | | | ○ | | | | | | | | | | 群馬県埋文事業団 2004a | 発掘 |
| 100002 | 今井三騎堂遺跡 第Ⅱ文化層　SP 前後 | 前橋市東大室町、伊勢崎市赤堀今井町 | 362305 | 1391218 | 149 | | | | | | ○ | | | | | ○ | ○ | | ○ | | ○ | | ○ | ○ | ○ | 群馬県埋文事業団 2004a | 発掘 |
| 100003 | 今井三騎堂遺跡 第Ⅲ文化層　BP 下 | 前橋市東大室町、伊勢崎市赤堀今井町 | 362305 | 1391218 | 149 | ○ | | | | ○ | | | | | | ○ | | | ○ | | | | ○ | ○ | | 群馬県埋文事業団 2004a | 発掘 |
| 100004 | 今井三騎堂遺跡 第Ⅳ文化層　AT 下 | 前橋市東大室町、伊勢崎市赤堀今井町 | 362305 | 1391218 | 149 | ○ | ○ | ○ | | | | | | | | ○ | | | ○ | | | | ○ | ○ | | 群馬県埋文事業団 2004a | 発掘 |
| 100005 | 今井見切塚遺跡 第Ⅰ文化層　YP 下 | 前橋市東大室町、伊勢崎市赤堀今井町 | 362251 | 1391213 | 147 | | | | | | | | ○ | | | | | | ○ | ○ | | | ○ | ○ | | 群馬県埋文事業団 2007b | 発掘 |
| 100006 | 今井見切塚遺跡 第Ⅱ文化層　SP 前後 | 前橋市東大室町、伊勢崎市赤堀今井町 | 362251 | 1391213 | 147 | | | | | | ○ | | | | | ○ | | | | | | | ○ | | | 群馬県埋文事業団 2007b | 発掘 |
| 100007 | 今井見切塚遺跡 第Ⅲ文化層　BP 下 | 前橋市東大室町、伊勢崎市赤堀今井町 | 362251 | 1391213 | 147 | ○ | | | | ○ | | | | | | ○ | | | ○ | | | | ○ | ○ | | 群馬県埋文事業団 2007b | 発掘 |
| 100008 | 今井見切塚遺跡 第Ⅳ文化層　AT 下 | 前橋市東大室町、伊勢崎市赤堀今井町 | 362251 | 1391213 | 147 | ○ | ○ | ○ | | | | | | | | ○ | ○ | ○ | ○ | ○ | | | ○ | ○ | | 群馬県埋文事業団 2007b | 発掘 |
| 100009 | （遺跡名なし） | 前橋市富士見町米野 | 362743 | 1390316 | 220 | | | | | | ○ | | | ○ | | | | | | | | | | | | 笠懸野岩宿文化資料館 2000 | 採集 |
| 100010 | 龍ノ口遺跡 | 前橋市富士見町赤城山字龍ノ口 | 362839 | 1390645 | 450 | | | | | | | | ○ | | | ○ | | | | | | | | | | 群馬県歴博 1984 | 発掘 |
| 100011 | 小原目遺跡 | 前橋市富士見町漆窪字北小原目　他 | 362810 | 1390436 | 310 | | | | | | ○ | | | | | | | | | | | | ○ | ○ | | 富士見村教委 1998 | 発掘 |
| 100012 | 旭久保遺跡 | 前橋市富士見町原之郷 | 362559 | 1390404 | 150 | | | | | | | | ○ | | | | | | | | | | | | | 勢多郡社会教育部会文化財分会 2004 | 発掘 |
| 100013 | 上百駄山遺跡 | 前橋市富士見町時沢字上百駄山 | 362559 | 1390548 | 192 | | | | | | | | | | | | | | | | | ○ | | | | 富士見村教委 1995 | 発掘 |
| 100014 | 小暮東新山遺跡 第Ⅰ文化層 | 前橋市富士見町小暮 | 362738 | 1390621 | 335 | | | | | | | | | | | | | | | | | | ○ | | | 細野 1999a/1999b/2000 | 発掘 |
| 100015 | 小暮東新山遺跡 第Ⅱ文化層 | 前橋市富士見町小暮 | 362738 | 1390621 | 335 | | | | | | ○ | | | | | | | | | | | | | | | 細野 1999a/1999b/2000 | 発掘 |
| 100016 | 小暮東新山遺跡 第Ⅱ文化層 | 前橋市富士見町小暮 | 362738 | 1390621 | 335 | ○ | | | | | ○ | | | | | | | | | | | | ○ | | | 細野 1999a/1999b/2000 | 発掘 |
| 100017 | 小暮東新山遺跡 第Ⅲ文化層 | 前橋市富士見町小暮 | 362738 | 1390621 | 335 | | | | | | | | | | | | | | | | ○ | | | | | 細野 1999a/1999b/2000 | 発掘 |
| 100018 | 小暮西辻遺跡 | 前橋市富士見町小暮西辻 | 362631 | 1390556 | 232 | | | | | | | | | | | | | | | | | | | | | 群馬県文化財情報システム | 採集 |
| 100019 | 吾妻遺跡 | 前橋市東大室町 | 362157 | 1391120 | 96 | ○ | | | | | | | | | | | | | | | | | ○ | | | 県立しろがね学園遺跡調査会 1998 | 発掘 |
| 100020 | 荒砥北三木堂遺跡 第Ⅰ文化層 | 前橋市今井町 | 362214 | 1390601 | 90 | | | | | | | | | | | | | | | | | | | | | 群馬県埋文事業団 1992a | 発掘 |
| 100021 | 荒砥北三木堂遺跡 第Ⅱ文化層 | 前橋市今井町 | 362214 | 1390601 | 90 | ○ | | | | | | | | | | | | | | | | | | | | 群馬県埋文事業団 1992a | 発掘 |
| 100022 | 荒砥北三木堂遺跡 第Ⅲ文化層 | 前橋市今井町 | 362214 | 1390601 | 90 | | | | | | ○ | | | | ○ | ○ | | | ○ | | | ○ | ○ | | | 群馬県埋文事業団 1992a | 発掘 |
| 100023 | 荒砥北三木堂Ⅱ遺跡 第Ⅰ文化層 | 前橋市今井町 | 362217 | 1390907 | 90 | | | | | | | | | | | | | | | | | | ○ | | | 群馬県埋文事業団 2008b | 発掘 |
| 100024 | 荒砥北三木堂Ⅱ遺跡 第Ⅱ文化層 | 前橋市今井町 | 362217 | 1390907 | 90 | ○ | | | | | | | | | | | | | | | | | ○ | | | 群馬県埋文事業団 2008b | 発掘 |
| 100025 | 荒砥北三木堂Ⅱ遺跡 第Ⅲ文化層 | 前橋市今井町 | 362217 | 1390907 | 90 | ○ | ○ | ○ | | | | | | | | | | | | | | | ○ | | | 群馬県埋文事業団 2008b | 発掘 |
| 100026 | 荒砥北三木堂Ⅱ遺跡 第Ⅳ文化層 | 前橋市今井町 | 362217 | 1390907 | 90 | | | | | | | | | | | | | | | | | | | | | 群馬県埋文事業団 2008b | 発掘 |
| 100027 | 飯土井中央遺跡 | 前橋市飯土井町 | 362152 | 1391048 | 92 | ○ | | | | | | | | | | ○ | ○ | | ○ | | | | ○ | ○ | | 群馬県埋文事業団 1991b | 発掘 |
| 100028 | 飯土井中央遺跡 | 前橋市飯土井町 | 362152 | 1391048 | 92 | | | | | | | | | | | | | | | | | ○ | | | | 群馬県埋文事業団 1991b | 発掘 |
| 100029 | 飯土井二本松遺跡 | 前橋市飯土井町 | 362150 | 1391058 | 92 | ○ | | | | | | | | | | | | | | | | | | | | 群馬県埋文事業団 1991c | 発掘 |
| 100030 | 市之関前田遺跡 | 前橋市市之関町前田 | 362656 | 1390937 | 290 | | | | | | ○ | | ○ | | | ○ | ○ | | ○ | | ○ | | ○ | | | 宮城村教委 1991 | 発掘 |
| 100031 | 市之関前田遺跡 | 前橋市市之関町前田 | 362656 | 1390937 | 290 | | | | | | | | | ○ | | | | | | | | | | | | 阿久澤智和 2009 | 採集 |
| 100032 | 市之関前田遺跡 | 前橋市市之関町前田 | 362656 | 1390937 | 290 | | | | | | | | | | | | | | | | | ○ | | | | 前橋市教委 2005a | 発掘 |
| 100033 | 今井道上道下遺跡 | 前橋市今井町 | 362209 | 1390912 | 85 | | | | | | | | | | | | | | | | | | ○ | | | 群馬県埋文事業団 1995a | 発掘 |
| 100034 | 今井道上道下遺跡 | 前橋市今井町 | 362209 | 1390912 | 85 | | | | | | ○ | | | | | | | | | | | | | | | 群馬県埋文事業団 1995a | 発掘 |
| 100035 | 今井道上道下Ⅱ遺跡 第Ⅰ文化層 | 前橋市今井町 | 362211 | 1390911 | 88 | | | | | | | | | | | | | | | | | | ○ | | | 群馬県埋文事業団 2008b | 発掘 |
| 100036 | 今井道上道下Ⅱ遺跡 第Ⅱ文化層 | 前橋市今井町 | 362211 | 1390911 | 88 | | ○ | ○ | | | | | | | | | | | ○ | | | | ○ | | | 群馬県埋文事業団 2008b | 発掘 |
| 100037 | 今井道上道下Ⅱ遺跡 第Ⅲ文化層 | 前橋市今井町 | 362211 | 1390911 | 88 | | | | | | | | | | | | | | | | | | | | | 群馬県埋文事業団 2008b | 発掘 |
| 100038 | 上ノ山遺跡 | 前橋市茂木町 | 362419 | 1390917 | 141 | | | | | | ○ | | | | | | | | | | | | | | | 大胡町教委 1992a | 発掘 |
| 100039 | 内堀遺跡 | 前橋市西大室町 | 362316 | 1391133 | 125 | ○ | ○ | ○ | | | | | | | | ○ | ○ | | ○ | | | | ○ | | | 前原豊 1998 | 発掘 |
| 100040 | 頭無遺跡 | 前橋市鶴が谷町 | 362256 | 1390950 | 110 | | | | | | | | ○ | | | ○ | ○ | | ○ | | | | ○ | | | 前原豊 1988 | 発掘 |
| 100041 | 柏倉落合遺跡 | 前橋市柏倉町落合 | 362758 | 1390912 | 378 | | | | | | ○ | | | | | | | | | | | | | | | | 採集 |
| 100042 | 柏倉芳見沢遺跡 | 前橋市柏倉町芳見沢 | 362758 | 1390912 | 378 | | | | | | | | ○ | | | ○ | | | | | ○ | | ○ | | | 前橋市教委 2005 | 発掘 |
| 100043 | 苗ヶ島大畑遺跡 第Ⅰ文化層 | 前橋市苗ヶ島町大畑 | 362818 | 1391137 | 456 | ○ | | | | | | | | | | ○ | | | ○ | | | | ○ | | | 宮城村教委 1994 | 発掘 |
| 100044 | 熊の穴Ⅱ遺跡 | 前橋市神沢の森 | 362413 | 1391034 | 163 | ○ | | | | | | | | | | | | | | | | | ○ | | | 前橋市埋蔵文化財発掘調査団 1991 | 発掘 |
| 100045 | 熊の穴Ⅱ遺跡 | 前橋市神沢の森 | 362413 | 1391034 | 163 | | | | | | | | | ○ | | | | | | | | | | | | 前橋市埋蔵文化財発掘調査団 1991 | 発掘 |
| 100046 | 栗原東遺跡 | 前橋市粕川町中之沢 | 362819 | 1391227 | 480 | ○ | | | | | | | ○ | | | ○ | | | | | | | ○ | | | 粕川村教委 1986 | 発掘 |
| 100047 | 小稲荷遺跡 | 前橋市西大室町 | 362353 | 1391057 | 140 | | | | | | ○ | | | | | | | | | | | | | | | 前橋市埋蔵文化財発掘調査団 1987 | 発掘 |
| 100048 | 小島田八日市遺跡 | 前橋市小島田町 | 362217 | 1390818 | 85 | | | | | | ○ | | | ○ | ○ | ○ | | | ○ | | ○ | ○ | ○ | | | 群馬県埋文事業団 1994a | 発掘 |
| 100049 | 三ッ屋遺跡 | 前橋市茂木町 | 362414 | 1390908 | 135 | ○ | | | | | ○ | | | | | ○ | | | | | | | ○ | | | 相沢忠洋・関矢晃 1988 | 発掘 |
| 100050 | 小林遺跡 | 前橋市茂木町 | 362414 | 1390908 | 135 | | | | | | | | | | | ○ | | | | | | | | | | 大胡町教委 1992b | 発掘 |
| 100051 | 下鶴谷遺跡 | 前橋市鶴が谷町 | 362301 | 1390938 | 112 | | | | | | | | | | | | | | | | | | | | | 前橋市埋蔵文化財発掘調査団 1985 | 発掘 |
| 100052 | 下鶴谷遺跡 | 前橋市鶴が谷町 | 362301 | 1390938 | 112 | | | | | | ○ | | | | | | | | | | | | | | | 前橋市埋蔵文化財発掘調査団 1985 | 発掘 |
| 100053 | 川籠皆戸遺跡 | 前橋市荒子町 | 362317 | 1391004 | 120 | ○ | | | | | | | | | | | | | | | | | | | | 松村和男 1987 | 発掘 |
| 100054 | （遺跡名なし） | 前橋市粕川町中之沢 | 362823 | 1391202 | 480 | | | | | | | | ○ | | | | | | | | | | | | | 萩谷千明 2003 | 採集 |
| 100055 | 清水沢遺跡 | 前橋市粕川町中之沢清水沢 | 362849 | 1391213 | 470 | | | | | | ○ | | | | | | | | | | | | | | | 粕川村教委 1986 | 採集 |
| 100056 | 白藤古墳群 | 前橋市粕川町膳白藤　他 | 362531 | 1391323 | 200 | | | | | | ○ | | | | | | | | | | | | | | | 粕川村教委 1989 | 発掘 |
| 100057 | 砂押遺跡 | 前橋市粕川町室沢砂押 | 362722 | 1391225 | 350 | ○ | | | | | | | | | | | ○ | | | | | | ○ | | | 群馬県埋文事業団 2007a | 発掘 |
| 100058 | 月田古墳群 | 前橋市粕川町月田富士之宮 | 362611 | 1391239 | 250 | | | | | | | | | | | | | | | | | ○ | | | | 笠懸野岩宿文化資料館 2000 | 採集 |
| 100059 | 室沢中ノ沢遺跡 | 前橋市粕川町中之沢・粕川町室沢 | 362740 | 1391231 | 380 | | | | | | ○ | | | | | | | | | | | | | | | 勢多郡社会教育部会文化財分会 2004 | 発掘 |
| 100060 | 中ノ沢室沢遺跡群 | 前橋市粕川町中之沢・粕川町室沢 | 362802 | 1391212 | 430 | | | | | | ○ | | | | | | | | | | | | ○ | | | 勢多郡社会教育部会文化財分会 2004 | 発掘 |
| 100061 | 天神遺跡 | 前橋市茂木町天神 | 363448 | 1390910 | 160 | | | | | | ○ | | | | | | | | | | | | | | | 岩宿フォーラム実行委 1998b | 発掘 |
| 100062 | 徳丸仲田遺跡 | 前橋市徳丸町 | 362010 | 1390657 | 74 | | | | | | ○ | | | | ○ | ○ | | | ○ | | ○ | ○ | ○ | | | 群馬県埋文事業団 2001d | 発掘 |
| 100063 | 鳥取福蔵寺Ⅱ遺跡 | 前橋市鳥取町 | 362457 | 1390623 | 130 | | | | | | | | ○ | | | ○ | ○ | | | | ○ | | ○ | | | 前橋市埋蔵文化財発掘調査団 1998 | 発掘 |
| 100064 | 鳥取福蔵寺Ⅱ遺跡 | 前橋市鳥取町 | 362457 | 1390623 | 130 | | | | | | | | ○ | | | | ○ | ○ | | | | | | | | 北関東細石器研究グループ 2007 | 発掘 |
| 100065 | 芳賀東部工業団地遺跡群 B 区 | 前橋市鳥取町・五代町 | 362504 | 1390640 | 147 | | | | | | | | | | | | | | | | | | | | | | 発掘 |
| 100066 | 芳賀東部工業団地遺跡群 D 区 | 前橋市鳥取町・五代町 | 362504 | 1390640 | 147 | | | | | | | | | | | | | | | | | | | | | | 発掘 |
| 100067 | 芳賀東部工業団地遺跡群 E 区 | 前橋市鳥取町・五代町 | 362504 | 1390640 | 147 | | | | | | | | | | | | | | | | | | | | | | 発掘 |
| 100068 | 上泉武田遺跡 第１文化層 | 前橋市上泉町 | 362451 | 1390712 | 135 | | | | | | | | | | | | | | | | | | | | | | 発掘 |
| 100069 | 上泉武田遺跡 第２文化層 | 前橋市上泉町 | 362451 | 1390712 | 135 | | | | | | | | | | | | | | | | | | | | | | 発掘 |
| 100070 | 上泉武田遺跡 第３文化層 | 前橋市上泉町 | 362451 | 1390712 | 135 | | | | | | | | | | | | | | | | | | | | | | 発掘 |
| 100071 | 五代砂留遺跡 | 前橋市上泉町 | 362456 | 1390659 | 145 | | | | | | | | | | | | | | | | | | | | | | 発掘 |
| 100072 | 上泉唐ノ堀遺跡 第１文化層 | 前橋市上泉町 | 362428 | 1390725 | 134 | | | | | | | | | | | | | | | | | | | | | | 発掘 |
| 100073 | 上泉唐ノ堀遺跡 第２文化層 | 前橋市上泉町 | 362428 | 1390725 | 134 | | | | | | | | | | | | | | | | | | | | | | 発掘 |
| 100074 | 上泉唐ノ堀遺跡 第３文化層 | 前橋市上泉町 | 362428 | 1390725 | 134 | | | | | | | | | | | | | | | | | | | | | | 発掘 |
| 100075 | 上泉新田塚遺跡 第１文化層 | 前橋市上泉町 | 362434 | 1390718 | 140 | | | | | | | | | | | | | | | | | | | | | | 発掘 |
| 100076 | 上泉新田塚遺跡 第２文化層 | 前橋市上泉町 | 362434 | 1390718 | 140 | | | | | | | | | | | | | | | | | | | | | | 発掘 |
| 100077 | 上泉新田塚遺跡 第３文化層 | 前橋市上泉町 | 362434 | 1390718 | 140 | | | | | | | | | | | | | | | | | | | | | | 発掘 |
| 100078 | 富田漆田遺跡 | 前橋市富田町 | 362328 | 1390830 | 120 | | ○ | | | | | | | | | | ○ | | | | | | ○ | | | 群馬県埋文事業団 2008b | 発掘 |
| 100079 | 富田高石遺跡 | 前橋市富田町 | 362314 | 1390838 | 105 | | | | | | | | | | | | | | | | | | ○ | | | 群馬県埋文事業団 2008b | 発掘 |
| 100080 | 富田西原遺跡 | 前橋市富田町 | 362323 | 1390834 | 100 | ○ | ○ | | | | | | | | | ○ | ○ | | ○ | | | | ○ | | | 群馬県埋文事業団 2008b | 発掘 |
| 100081 | 富田宮下遺跡 第Ⅰ文化層 | 前橋市富田町 | 362338 | 1390858 | 100 | ○ | | | | | | | | | | | | | | | | | ○ | | | 群馬県埋文事業団 2008b | 発掘 |
| 100082 | 富田宮下遺跡 第Ⅱ文化層 | 前橋市富田町 | 362338 | 1390858 | 100 | | | | | | | | | | | | ○ | | | | | | ○ | | | 群馬県埋文事業団 2008b | 発掘 |
| 100083 | 富田宮下遺跡 1 区 第１文化層 | 前橋市富田町 | 362338 | 1390858 | 100 | | | | | | | | | | | | | | | | | | | | | 群馬県埋文事業団 2009a | 発掘 |
| 100084 | 富田宮下遺跡 1 区 第２文化層 | 前橋市富田町 | 362338 | 1390858 | 100 | | | | | | | | | | | | | | | | | | | | | 群馬県埋文事業団 2009a | 発掘 |
| 100085 | 富田下大日遺跡 第Ⅰ文化層 | 前橋市富田町 | 362335 | 1390834 | 110 | | | | | | ○ | | | | | | ○ | ○ | | | | | ○ | | | 群馬県埋文事業団 2008b | 発掘 |
| 100086 | 富田下大日遺跡 第Ⅱ文化層 | 前橋市富田町 | 362335 | 1390834 | 110 | | | | | | | | | | | | | | | | | | ○ | | | 群馬県埋文事業団 2008b | 発掘 |
| 100087 | 江木下大日遺跡 | 前橋市江木町 | 362355 | 1390803 | 110 | ○ | | | | | | | | | | | ○ | ○ | | | | | ○ | | | 群馬県埋文事業団 2008b | 発掘 |
| 100088 | 堤遺跡 | 前橋市勝沢町 | 362518 | 1390557 | 151 | | | | | | ○ | | | | ○ | | | | | | | | ○ | | | | 発掘 |
| 100089 | 長岡遺跡 | 前橋市粕川町深津 | 362419 | 1391204 | 165 | | | | | | ○ | | | | | | | | | | | | | | | 粕川村教委 1994 | 発掘 |
| 100090 | 西迎遺跡 | 前橋市粕川町深津 | 362400 | 1391204 | 145 | | | | | | | | | | | | | | | | | | | | | 粕川村教委 1990/ 勢多郡社教部会 2004 | 発掘 |

| ID | 遺跡名 | 所在地 | 緯度 | 経度 | 標高 | ナイフ形石器 | 台形石器 | 斧形石器 | 剥片尖頭器 | 角錐状石器 | 槍先形尖頭器 | 両面調整石器 | 細石刃・細石核 | 神子柴型石斧 | 有茎尖頭器 | 掻器・削器 | 彫器 | 砥石 | 叩石 | 台石 | 礫器 | 草創期土器 | ブロック | 礫群・配石 | 炭化物集中 | 文献 | 調査歴 |
|---|---|---|---|---|---|---|---|---|---|---|---|---|---|---|---|---|---|---|---|---|---|---|---|---|---|---|---|
| 100091 | 日光道東遺跡 | 前橋市河原浜町 | 362526 | 1391011 | 196 | ○ | | | | | ○ | | ○ | | | ○ | | | | | | | | ○ | | 大胡町教委 1994a | 発掘 |
| 100092 | 横沢新屋敷遺跡 | 前橋市横沢町 | 362555 | 1390817 | 230 | | | | | | | | ○ | | | | | | | | | | | | | 大胡町教委 1997 | 発掘 |
| 100093 | 二之宮谷地遺跡 | 前橋市二之宮町 | 362158 | 1390923 | 85 | | | | | | | | | | | | | | | | | | | | | 群馬県埋文事業団 1994b | 発掘 |
| 100094 | 二之宮谷地遺跡 | 前橋市二之宮町 | 362158 | 1390923 | 85 | | | | | | ○ | | | | | | | | | | | | | | | 群馬県埋文事業団 1994b | 発掘 |
| 100095 | 二之宮谷地遺跡 | 前橋市二之宮町 | 362158 | 1390923 | 85 | | | | | | | | | | | ○ | | | | | | | | | | 群馬県埋文事業団 1994b | 発掘 |
| 100096 | 二之宮千足遺跡 第Ⅰ文化層 | 前橋市二之宮町 | 362151 | 1390946 | 85 | | | | | | | | | | | | | | | | | | | | | 群馬県埋文事業団 1992b | 発掘 |
| 100097 | 二之宮千足遺跡 第Ⅱ文化層 | 前橋市二之宮町 | 362151 | 1390946 | 85 | | ○ | | | | | | | | | | | | | | | | ○ | | | 群馬県埋文事業団 1992b | 発掘 |
| 100098 | 引切塚遺跡 | 前橋市青柳町 | 362548 | 1390946 | 140 | | | | | | | | | | ○ | | | | | | | | | | | 前橋市埋蔵文化財発掘調査団 1989 | 発掘 |
| 100099 | 端気遺跡群 | 前橋市端気町 | 362430 | 1390542 | 117 | | | | | | | | | | ○ | | | | | | | ○ | | | | 前橋市教委 1984 | 発掘 |
| 100100 | 五代山街道Ⅱ遺跡 | 前橋市五代町 | 362448 | 1390639 | 134 | | | | | | ○ | | | | | | | | | | | | | | | 前橋市埋蔵文化財発掘調査団 2003 | 発掘 |
| 100101 | 舞台遺跡 | 前橋市荒子町 | 362250 | 1391036 | 110 | | | | | | | | | ○ | | | | | | | | | | | | 群馬県埋文事業団 1991f | 発掘 |
| 100102 | 堀越甲真木遺跡 B 地点 | 前橋市堀越町甲真木 | 362500 | 1390842 | 160 | ○ | | | | | | | | | | ○ | | | ○ | | | | ○ | | | 藤坂和延 2002 | 発掘 |
| 100103 | 堀越丁二本松遺跡 | 前橋市堀越町丁二本松 | 362531 | 1390832 | 180 | | | | | | ○ | | | | | | | | | | | | | | | 大胡町教委 1998 | 発掘 |
| 100104 | 西小路遺跡 | 前橋市茂木町 | 362423 | 1390909 | 136 | | | | | | ○ | | | | | | | | | | | | | | | 大胡町教委 1994b | 発掘 |
| 100105 | 桝形遺跡 | 前橋市苗ヶ島町 | 362758 | 1391131 | 420 | | | | | | | | ○ | | | ○ | ○ | | ○ | | ○ | | ○ | | | 宮城村教委 1981 | 発掘 |
| 100106 | 矢継遺跡 | 前橋市馬場町 | 362552 | 1391153 | 235 | | | | | | ○ | | | | ○ | | | | | | | | | | | 群馬県歴博 1983 | 採集 |
| 100107 | 柳久保水田址 | 前橋市鶴が谷町 | 362255 | 1390942 | 105 | | | | | | ○ | | | | | | | | | | | | | | | 前橋市埋蔵文化財発掘調査団 1985 | 発掘 |
| 100108 | 黒熊中西遺跡 | 高崎市吉井町黒熊字中西 | 361436 | 1390051 | 154 | | | | | | ○ | | | | ○ | | | | | | | | | | | 群馬県埋文事業団 1995d | 発掘 |
| 100109 | 折茂Ⅲ遺跡 | 高崎市吉井町長根 | 361452 | 1385816 | 162 | ○ | ○ | | | | | | | | | | | | ○ | | | | ○ | | | 吉井町教委 2005 | 発掘 |
| 100110 | 神保植松遺跡 | 高崎市吉井町神保 | 361428 | 1385833 | 170 | | | | | | ○ | | | | | | | | | | | | | | | 群馬県埋文事業団 1997a | 発掘 |
| 100111 | 神保富士塚遺跡 | 高崎市吉井町神保 | 361426 | 1385814 | 191 | | | | | | ○ | | | | | | ○ | | | | | | ○ | | | 群馬県埋文事業団 1993b | 発掘 |
| 100112 | 多胡蛇黒遺跡 第３文化層 | 高崎市吉井町多胡 | 361432 | 1385919 | 160 | ○ | | | | | | | | | | | | | | | | | | | | 群馬県埋文事業団 1993c | 発掘 |
| 100113 | 多胡蛇黒遺跡 第２文化層 | 高崎市吉井町多胡 | 361432 | 1385919 | 175 | ○ | | | | | | | | | | | | | | | | | | | | 群馬県埋文事業団 1993c | 発掘 |
| 100114 | 多胡蛇黒遺跡 第１文化層 | 高崎市吉井町多胡 | 361432 | 1385919 | 175 | ○ | | | | | | | | | | | ○ | | ○ | | | | ○ | | | 群馬県埋文事業団 1993c | 発掘 |
| 100115 | 多比良追部野遺跡 | 高崎市吉井町多比良字追部野 | 361435 | 1390010 | 147 | ○ | ○ | | | | | | | | | ○ | | | ○ | ○ | | | ○ | | | 群馬県埋文事業団 1997b | 発掘 |
| 100116 | 多比良追部野遺跡 | 高崎市吉井町多比良字追部野 | 361435 | 1390010 | 147 | | | | | | ○ | | | | | | | | | | | | | | | 群馬県埋文事業団 1997b | 発掘 |
| 100117 | 黒熊八幡遺跡 | 高崎市吉井町八幡・徳山 | 361436 | 1390104 | 159 | | | | | | | | | | | ○ | | | | | | | | | | 群馬県埋文事業団 1996 | 発掘 |
| 100118 | 矢田遺跡 | 高崎市吉井町矢田 | 361438 | 1385934 | 150 | | ○ | | | | | | | | | ○ | | | ○ | ○ | | | ○ | | | 群馬県埋文事業団 1993d | 発掘 |
| 100119 | 岩鼻坂上北遺跡 | 高崎市岩鼻町坂上北 | 361743 | 1390427 | 75 | | | | | | | ○ | | | | | | | | | | | | | | 高崎市教委 1994 | 発掘 |
| 100120 | 和田山天神前遺跡 6・16 区 | 高崎市箕郷町 | 362308 | 1385629 | 162 | ○ | | | | | | | | | | ○ | | | | | | | ○ | | | 群馬県埋文事業団 1999d | 発掘 |
| 100121 | 宮地遺跡 | 高崎市箕郷町善地抜樋 | 362437 | 1385554 | 305 | | | | | | ○ | | ○ | | | ○ | | | | | | | | | | 大塚昌彦 1990 | 採集 |
| 100122 | 八幡中原遺跡 | 高崎市八幡町中原 | 362038 | 1385640 | 135 | | | | | | | | | | ○ | ○ | | | | | | | | | | 高崎市教委 1982 | 発掘 |
| 100123 | 八幡遺跡 | 高崎市八幡町 | 362024 | 1385633 | 126 | | | | | | | | | | ○ | | | | | | | | | | | 高崎市市史編さん委 1999 | 採集 |
| 100124 | 大島原遺跡 | 高崎市八幡町 | 362053 | 1385637 | 148 | | | | | | ○ | | | | | | | | | | | | | | | 高崎市市史編さん委 1999 | 採集 |
| 100125 | 熊野堂遺跡 第Ⅱ地区 | 高崎市大八木町・井出町 | 362148 | 1385943 | 112 | | | | | | | | | | | | | | | | | ○ | | | | 群馬県埋文事業団 1990c | 発掘 |
| 100126 | 剣崎長瀞西遺跡 | 高崎市剣崎町長瀞西 | 362051 | 1385649 | 138 | | | | | | | | | | ○ | | | | | | | ○ | | | | 高崎市教委 2001 | 発掘 |
| 100127 | 元島名瓦井遺跡 | 高崎市元島名町瓦井 | 362012 | 1390323 | 86 | | | | | | | | | | ○ | | | | | | | | | | | 高崎市教委 1995 | 発掘 |
| 100128 | 三ッ子沢中遺跡 | 高崎市榛名町三ッ子沢 | 362232 | 1385516 | 207 | ○ | ○ | ○ | | | | | | | | ○ | | | ○ | ○ | | | ○ | | | 群馬県埋文事業団 2000a | 発掘 |
| 100129 | 白岩民部遺跡 第１文化層 | 高崎市榛名町白岩民部 | 362241 | 1385606 | 216 | | | | | | | | | | | ○ | | | | | | | | | | 群馬県埋文事業団 2000b | 発掘 |
| 100130 | 白岩民部遺跡 第２文化層 | 高崎市榛名町白岩民部 | 362241 | 1385606 | 216 | ○ | | | | | | | | | | ○ | ○ | | ○ | | | | ○ | | | 群馬県埋文事業団 2000b | 発掘 |
| 100131 | 雨壺遺跡 | 高崎市大八木町雨壺 | 362146 | 1385953 | 108 | | | | | | ○ | | | | | | | | | | | | | | | 群馬県埋文事業団 1984a | 発掘 |
| 100132 | 融通寺遺跡 | 高崎市大八木町融通寺 | 362130 | 1385943 | 104 | | | | | | ○ | | | | | | | | | | | | | | | 大塚昌彦 1990 | 採集 |
| 100133 | 日高遺跡 | 高崎市日高町高畑前 | 362206 | 1390153 | 103 | | | | | | | | | | ○ | | | | | | | | | | | 高崎市教委 1999 | 発掘 |
| 100134 | 少林山台遺跡 | 高崎市鼻高町台・栗木沢 | 361943 | 1385729 | 160 | | | | | | ○ | | | | | | | | | | | | | | | 群馬県埋文事業団 1993e | 発掘 |
| 100135 | 白岩浦久保遺跡 | 高崎市箕郷町白川 | 362245 | 1385618 | 185 | | | | | | | | | | | | | | | | | | | | | 群馬県埋文事業団 2000b | 発掘 |
| 100136 | 白川傘松遺跡 | 高崎市箕郷町白川 | 362247 | 1385643 | 183 | ○ | | | | | | | | | | ○ | | | ○ | ○ | | | ○ | | | 群馬県埋文事業団 1995b | 発掘 |
| 100137 | 不動穴洞穴遺跡 | 桐生市梅田町 5 丁目 | 363108 | 1392506 | 454 | | | | | | | | | | | | | | | | | ○ | | | | 不洞穴遺跡調査団 1974 | 発掘 |
| 100138 | 住吉遺跡 | 桐生市菱町 2 丁目 | 362440 | 1392141 | 150 | | | | | | | | | | | | | | | | | | | | | 桐生市教委 1994 | 採集 |
| 100139 | 普門寺遺跡 | 桐生市菱町 4 丁目 | 362507 | 1392112 | 160 | △ | | | | | | | | | | | | | | | | | | | | 桐生市教委 1994 | 発掘 |
| 100140 | 伊豆田遺跡 | 桐生市菱町 4 丁目 | 362528 | 1392124 | 150 | | | | | | | | | | | | | | | | | | | | | 桐生市教委 1994 | 採集 |
| 100141 | 金葛遺跡 | 桐生市菱町 4 丁目 | 362532 | 1392126 | 146 | | | | | | | | | | | | | | | | | | | | | 桐生市教委 1994 | 採集 |
| 100142 | 金塚遺跡 | 桐生市堤町 2 丁目 | 362508 | 1391928 | 153 | | | | | | | | | | | | | | | | | | | | | 桐生市教委 1994 | 採集 |
| 100143 | 神明山遺跡 | 桐生市広沢町 3 丁目 | 362309 | 1391858 | 130 | | | | | | ○ | | | | | | | | | | | | | | | 岩宿フォーラム実行委 1998b | 採集 |
| 100144 | 富士見ヶ丘 2 遺跡 | 桐生市広沢町 2 丁目 | 362328 | 1391926 | 113 | | | | | | | | | | | | | | | | | | ○ | | | | 発掘 |
| 100145 | 大雄院前遺跡 | 桐生市広沢町 3 丁目 | 362310 | 1391945 | 109 | | | | | | | | ○ | | | △ | ○ | | | | | | ○ | | | 北関東細石器研究グループ 2006 | 発掘 |
| 100146 | 高泉遺跡 | 桐生市新里町高泉字入ノ沢 | 362739 | 1391446 | 430 | | | | | | ○ | | | | | | | | | | | | | | | 新里村教委 1984 | 採集 |
| 100147 | 高泉遺跡 | 桐生市新里町高泉字入ノ沢 | 362739 | 1391446 | 430 | | | | | | | | | | | | | | | | | | | | | 新里村教委 1984 | 採集 |
| 100148 | 高泉遺跡 | 桐生市新里町高泉字入ノ沢 | 362739 | 1391446 | 430 | | | | | | | | | | | ○ | | | | | | | | | | 新里村教委 1984 | 採集 |
| 100149 | 下唐沢遺跡 | 桐生市新里町高泉字野久保 | 362719 | 1391422 | 370 | ○ | | | | | | | | | | | | | | | | | | | | 新里村教委 1984 | 採集 |
| 100150 | 上鶴ヶ谷遺跡 | 桐生市新里町鶴ヶ谷字上鶴ヶ谷 | 362628 | 1391451 | 280 | | | | | | | | | | | | | | | | | | | | | 新里村教委 1984 | 採集 |
| 100151 | 不二山遺跡 A 区 | 桐生市新里町鶴ヶ谷字下鶴ヶ谷 | 362618 | 1391449 | 278 | ○ | | | | | | | | | | | | | | | | | | | | 新里村教委 2002 | 発掘 |
| 100152 | 不二山遺跡 H 区 | 桐生市新里町鶴ヶ谷字下鶴ヶ谷 | 362603 | 1391447 | 236 | | | | | | | | | | | ○ | | | | | | | | | | 新里村教委 2002 | 発掘 |
| 100153 | 清水山遺跡 | 桐生市新里町鶴ヶ谷字清水山 | 362524 | 1391457 | 285 | | | | | | | | | | | | | | | | | | | | | 新里村教委 1984 | 採集 |
| 100154 | 山上城跡 IX次調査 | 桐生市新里町山上字本町 | 362533 | 1391339 | 204 | ○ | | ○ | | | | | | | | | | | | | | | | | | 新里村教委 2005 | 発掘 |
| 100155 | 久留美田遺跡 | 桐生市新里町山上字久留美田 | 362612 | 1391337 | 240 | | | | | | | | | | | | | | | | | | | | | | 発掘 |
| 100156 | 内出東遺跡 | 桐生市新里町武井字内出東 | 362435 | 1391412 | 158 | ○ | | | | | ○ | | | | | | | | | | | ○ | | | | 新里村教委 1984 | 採集 |
| 100157 | 武井遺跡 寄居山地区 Ⅱ石器文化 | 桐生市新里町武井字内出東 | 362430 | 1391418 | 160 | ○ | | | | | ○ | | | | | ○ | ○ | | | | | | ○ | ○ | | 杉原荘介 1977 | 発掘 |
| 100158 | 武井遺跡 寄居山地区 Ⅰ石器文化 | 桐生市新里町武井字内出東 | 362430 | 1391418 | 160 | ○ | ○ | | | | | | | | | | | | | | | | | | | 杉原荘介 1977 | 発掘 |
| 100159 | 武井遺跡 内出東地区 上層 | 桐生市新里町武井字内出東 | 362429 | 1391415 | 160 | ○ | | | | | ○ | | | | | ○ | ○ | | ○ | | ○ | | ○ | ○ | | 岩宿フォーラム実行委 2000 | 発掘 |
| 100160 | 武井遺跡 内出東地区 下層 | 桐生市新里町武井字内出東 | 362429 | 1391415 | 160 | ○ | ○ | ○ | | | | | | | | | | | | | | | ○ | ○ | | 岩宿フォーラム実行委 2000 | 発掘 |
| 100161 | 武井遺跡 峯岸地区 第Ⅰ文化層Ⅰａ群 | 桐生市新里町武井字峰岸 | 362425 | 1391409 | 158 | | | | | | | | ○ | | | | | | | | | | ○ | | | 岩宿フォーラム実行委 1998a | 発掘 |
| 100162 | 武井遺跡 峯岸地区 第Ⅰ文化Ⅰｂ・ｃ群 | 桐生市新里町武井字峰岸 | 362425 | 1391409 | 158 | ○ | | | | | ○ | | | | | ○ | ○ | | | | | | ○ | ○ | | 岩宿フォーラム実行委 1998a | 発掘 |
| 100163 | 武井遺跡 峯岸地区 第Ⅱ文化 | 桐生市新里町武井字峰岸 | 362425 | 1391409 | 158 | ○ | | | | | | | | | | ○ | | | | | | | ○ | ○ | | 岩宿フォーラム実行委 1998a | 発掘 |
| 100164 | 武井遺跡 峯岸地区 最上層 | 桐生市新里町武井字峰岸 | 362425 | 1391413 | 160 | | | | | | | | ○ | | | | | | | | | | | | | 岩宿フォーラム実行委 2004 | 発掘 |
| 100165 | 武井遺跡 峯岸地区 上層 | 桐生市新里町武井字峰岸 | 362425 | 1391413 | 160 | ○ | | | | | ○ | | | | | ○ | ○ | | ○ | | ○ | | ○ | ○ | | 岩宿フォーラム実行委 2004 | 発掘 |
| 100166 | 武井遺跡 峯岸地区 下層 | 桐生市新里町武井字峰岸 | 362425 | 1391413 | 160 | ○ | | | | | | | | | | | | | | | | | | | | 岩宿フォーラム実行委 2004 | 発掘 |
| 100167 | 峯岸山遺跡 | 桐生市新里町武井字峰岸 | 362417 | 1391404 | 156 | | | | | | ○ | | | | | | | | | | | | | | | 新里村教委 1975a/b | 発掘 |
| 100168 | 武井峯遺跡 K 地点 | 桐生市新里町武井字峯 | 362516 | 1391428 | 195 | | | | | | | | | | | ○ | | | | | | | | | | | 発掘 |
| 100169 | 向赤坂遺跡 | 桐生市新里町武井字向赤坂 | 362441 | 1391438 | 156 | | | | | | | | | | | | | | | | | | | | | 新里村教委 1984 | 採集 |
| 100170 | 田和遺跡 | 桐生市新里町武井字向田和 | 362430 | 1391359 | 160 | | | | | | | | | | | | | | | | | | | | | | 発掘 |
| 100171 | 東畑遺跡 | 桐生市新里町野字東畑 | 362419 | 1391437 | 150 | | | | | | | | | | | | | | | | | | | | | 新里村教委 1984 | 採集 |
| 100172 | 南原遺跡 | 桐生市新里町野字南原 | 362303 | 1391341 | 136 | | | | | | | | | | | | | | | | | | | | | | 採集 |
| 100173 | 観音寺遺跡 | 桐生市新里町野字西久保 | 362412 | 1391424 | 145 | | | | | | ○ | | | | | | | | | | | | | | | | 発掘 |
| 100174 | 十二社遺跡 第Ⅲ文化層 | 桐生市新里町野字十二社 | 362354 | 1391407 | 140 | | | | | | | | ○ | | | | | | | | | | ○ | | | 加部二生・小菅将夫 1992 | 発掘 |
| 100175 | 十二社遺跡 第Ⅱ文化層 | 桐生市新里町野字十二社 | 362354 | 1391407 | 140 | | | | | | | | | | | | | | | | | | | ○ | | 加部二生・小菅将夫 1992 | 発掘 |
| 100176 | 十二社遺跡 第Ⅰ文化層 | 桐生市新里町野字十二社 | 362354 | 1391407 | 140 | ○ | ○ | ○ | | | | | | | | | | | | | | | ○ | | | 加部二生・小菅将夫 1992 | 発掘 |
| 100177 | 生目遺跡 | 桐生市新里町野字生目 | 362421 | 1391425 | 150 | | | | | | | | ○ | | | | | | | | | | | | | 新里村教委 1984 | 採集 |
| 100178 | 北原遺跡 | 桐生市新里町野字北原 | 362422 | 1391437 | 150 | | | | | | | | ○ | | ○ | | | | | | | | | | | 新里村教委 1984/ 関矢晃 1991 | 採集 |
| 100179 | 北原遺跡 | 桐生市新里町野字北原 | 362422 | 1391437 | 150 | | | | | | ○ | | | | | | | | | | | | | | | | 発掘 |
| 100180 | 広間地遺跡 | 桐生市新里町新川字広間地東 | 362430 | 1391505 | 158 | | | | | | | | | | | | | | | | | | | | | 相沢忠洋 1956 | 採集 |
| 100181 | 新宮遺跡 I 地点 | 桐生市新里町新川字新宮 | 362457 | 1391508 | 165 | | | | | | ○ | | | | | | | | | | | | ○ | | | | 発掘 |
| 100182 | 山内出遺跡 | 桐生市新里町武井字山内出 | 362446 | 1391432 | 165 | | | | | | | | | | | | | | | | | | | | | 新里村教委 1984 | 採集 |

| ID | 遺跡名 | 所在地 | 緯度 | 経度 | 標高 | ナイフ形石器 | 台形石器 | 斧形石器 | 剥片尖頭器 | 角錐状石器 | 槍先形尖頭器 | 両面調整石器 | 細石刃・細石核 | 神子柴型石斧 | 有茎尖頭器 | 掻器・削器 | 彫器 | 砥石 | 叩石 | 台石 | 礫器 | 草創期土器 | ブロック | 礫群・配石 | 炭化物集中 | 文献 | 調査歴 |
|---|---|---|---|---|---|---|---|---|---|---|---|---|---|---|---|---|---|---|---|---|---|---|---|---|---|---|
| 100183 | 山内出遺跡 | 桐生市新里町武井字山内出 | 362448 | 1391434 | 165 | ○ | | | | | | | | | | | | | | | | | | | | 発掘 |
| 100184 | 梨子木遺跡 D 地点 | 桐生市新里町武井字梨子木 | 362457 | 1391437 | 174 | | | | | | | | | | | | | | | | | | | | | 発掘 |
| 100185 | 梨子木遺跡 J 地点 | 桐生市新里町武井字梨子木 | 362457 | 1391437 | 173 | | | | | | | | | | | | | | | | | | | | 加部二生・石田典子 2003 | 発掘 |
| 100186 | 元宿 H 遺跡 | 桐生市新里町新川字元宿 | 362507 | 1391445 | 192 | | | | | | ○ | | | | | | | | | | | | | | 桐生市教委 2008 | 発掘 |
| 100187 | 十三塚遺跡 | 桐生市新里町新川字十三塚 | 362557 | 1391502 | 242 | | | | | | | | | | | | | | | | | | | | 新里村教委 1984 | 採集 |
| 100188 | 元宿遺跡 | 桐生市新里町新川字元宿 | 362508 | 1391513 | 168 | | | | | | ○ | | | | | ○ | | | ○ | | | | ○ | | 相沢忠洋・関矢晃 1988 | 発掘 |
| 100189 | 元宿遺跡 | 桐生市新里町新川字元宿 | 362508 | 1391513 | 168 | | | | | | ○ | | | | | | | | | | | | | | 桐生市教委 2008 | 発掘 |
| 100190 | 広間地東遺跡 | 桐生市新里町新川字広間地東 | 362440 | 1391511 | 160 | | | | | | | | ○ | | | | | | | | | | | | 群馬県文化財情報システム | 伝承 |
| 100191 | 広間地西遺跡 | 桐生市新里町新川字広間地西 | 362430 | 1391445 | 155 | ○ | | | | | ○ | | | | | ○ | ○ | | | | | | ○ | | 笠懸野岩宿文化資料館 1995/2001 | 発掘 |
| 100192 | 上野遺跡 | 桐生市黒保根町水沼字上野 | 363016 | 1391652 | 362 | | | | | | | | | | | | | | | | | | | | | 分布 |
| 100193 | 医光寺南遺跡 | 桐生市黒保根町上田沢字涌丸 | 363056 | 1391632 | 403 | ○ | | | | | | | | | | | | | | | | | | | | 分布 |
| 100194 | 天ヶ堤遺跡 第１文化層　YP | 伊勢崎市三和町 | 362109 | 1391339 | 88 | | | | | | | | | | | | | | | | ○ | | ○ | | | 群馬県埋文事業団 2008c | 発掘 |
| 100195 | 天ヶ堤遺跡 第２文化層　Ok1 ～ BP | 伊勢崎市三和町 | 362109 | 1391339 | 88 | ○ | | | | | | | | | | | | | | | | | ○ | | | 群馬県埋文事業団 2008c | 発掘 |
| 100196 | 天ヶ堤遺跡 第３文化層　AT 下 | 伊勢崎市三和町 | 362109 | 1391339 | 88 | ○ | ○ | ○ | | | | | | | | ○ | ○ | | ○ | | | | ○ | | 群馬県埋文事業団 2008c | 発掘 |
| 100197 | 天ヶ堤遺跡 Ⅲ地点 AT 下 | 伊勢崎市三和町 | 362113 | 1391349 | 89 | | | | | | | | | | | | | | | | | | | | 伊勢崎市教委 2002b | 発掘 |
| 100198 | 石山遺跡 YP 上 | 伊勢崎市下触町 | 362222 | 1391139 | 110 | | | | | | ○ | | | | | ○ | | | | | | | ○ | | 相沢忠洋 1967 | 発掘 |
| 100199 | 伊勢山遺跡 AT 下 | 伊勢崎市波志江町 | 362012 | 1391056 | 85 | | | | | | | | | | | | | | | | | | | | 群馬県埋文事業団 2002a | 発掘 |
| 100200 | 市場遺跡 | 伊勢崎市市場町 | 362217 | 1391316 | 105 | | | | | | ○ | | | | | | | | | | | | | | 岩宿フォーラム実行委 1998b | 採集 |
| 100201 | 大上遺跡 包含層 | 伊勢崎市上田町 | 362108 | 1391348 | 88 | | | ○ | | | ○ | | | | ○ | | | | | | | | | | 群馬県埋文事業団 2008d | 発掘 |
| 100202 | 大上遺跡 第１文化層　Ok1 ～ BP | 伊勢崎市上田町 | 362108 | 1391348 | 88 | ○ | | | | | | | | | | ○ | ○ | | | | | | ○ | ○ | 群馬県埋文事業団 2008d | 発掘 |
| 100203 | 大上遺跡 第２文化層　BP ～ AT | 伊勢崎市上田町 | 362108 | 1391348 | 88 | ○ | | | | | | | | | | ○ | | ○ | ○ | | | | ○ | | 群馬県埋文事業団 2008d | 発掘 |
| 100204 | 大上遺跡 第３文化層　AT 下 | 伊勢崎市上田町 | 362108 | 1391348 | 88 | ○ | ○ | | | | | | | | | ○ | ○ | ○ | ○ | ○ | | | ○ | ○ | 群馬県埋文事業団 2008d | 発掘 |
| 100205 | 大上遺跡 第４文化層　AT 下 | 伊勢崎市上田町 | 362108 | 1391348 | 88 | ○ | ○ | ○ | | | | | | | | ○ | ○ | | ○ | ○ | | | ○ | | 群馬県埋文事業団 2008d | 発掘 |
| 100206 | 岡屋敷遺跡 Ok1 | 伊勢崎市波志江町 | 362112 | 1391101 | 83 | | | | | | | | | | | | | | | | | | | ○ | 群馬県埋文事業団 2005a | 発掘 |
| 100207 | 書上遺跡 第１文化層　BP | 伊勢崎市三和町 | 362111 | 1391333 | 88 | | | | | | | | | | | | | | | | | | ○ | | 群馬県埋文事業団 2008e | 発掘 |
| 100208 | 書上遺跡 第２文化層　MP | 伊勢崎市三和町 | 362111 | 1391333 | 88 | ○ | | | | | | | | | | | | | ○ | | | | ○ | | 群馬県埋文事業団 2008e | 発掘 |
| 100209 | 書上遺跡 第３文化層　MP ～ AT | 伊勢崎市三和町 | 362111 | 1391333 | 88 | ○ | | | | | | | | | | ○ | ○ | | ○ | ○ | | | ○ | | 群馬県埋文事業団 2008e | 発掘 |
| 100210 | 書上遺跡 第４文化層　ＡＴ下 | 伊勢崎市三和町 | 362111 | 1391333 | 88 | ○ | ○ | | | | | | | | | | | | | | | | | | 群馬県埋文事業団 2008e | 発掘 |
| 100211 | 書上遺跡 AT 下 | 伊勢崎市三和町 | 362053 | 1391317 | 82 | ○ | | | | | | | | | | | | | | | | | ○ | | 勢藤力 2001 | 発掘 |
| 100212 | 書上遺跡 第Ⅱ地点 AT 下 | 伊勢崎市三和町 | 362113 | 1391333 | 88 | | | | | | | | | | | | | | | | | | ○ | | 伊勢崎市教委 2004a | 発掘 |
| 100213 | 書上本山遺跡 AT 下 | 伊勢崎市三和町 | 362051 | 1391318 | 83 | ○ | ○ | | | | | | | | | | | | | ○ | | | ○ | | 群馬県埋文事業団 1992c | 発掘 |
| 100214 | 上植木光仙房遺跡 YP? | 伊勢崎市三和町 | 362114 | 1391249 | 86 | | | | | | ○ | | | | | | | | | | | | | | 群馬県埋文事業団 1988 | 発掘 |
| 100215 | 光仙房遺跡 A 区 | 伊勢崎市三和町 | 362114 | 1391249 | 87 | | | | | | | | | | | ○ | | | | | | | | | 群馬県埋文事業団 2003b | 発掘 |
| 100216 | 光仙房遺跡 B 区 第Ⅰ文化層 | 伊勢崎市三和町 | 362114 | 1391249 | 87 | | | | | | | | ○ | | | | | | | | | | | | 群馬県埋文事業団 2003b | 発掘 |
| 100217 | 光仙房遺跡 B 区 第Ⅱ文化層 | 伊勢崎市三和町 | 362114 | 1391249 | 86 | | | | | | ○ | | | | | ○ | ○ | | | | | | | | 群馬県埋文事業団 2003b | 発掘 |
| 100218 | 上植木光仙房遺跡 H 区 | 伊勢崎市三和町 | 362138 | 1391240 | 86 | | | | | | | | | | | | | | | | | | | | 群馬県埋文事業団 2007c | 発掘 |
| 100219 | 上植木光仙房遺跡 I 区 | 伊勢崎市三和町 | 362138 | 1391240 | 86 | | | | | | | | | | | | | | | | | | | | 群馬県埋文事業団 2007c | 発掘 |
| 100220 | 上淵名遺跡 | 伊勢崎市境上渕名 | 361840 | 1391509 | 59 | ○ | | | | | | | | | ○ | | | | | | | | | | 坂爪久純・中束耕志 1983 | 発掘 |
| 100221 | 上渕名裏神谷２遺跡 | 伊勢崎市境上渕名 | 361834 | 1391424 | 58 | | | | | | ○ | | ○ | | | | | | | | | | | | | 採集 |
| 100222 | 神谷遺跡 | 伊勢崎市境上渕名 | 361849 | 1391423 | 59 | | | ○ | | | | | | | ○ | ○ | | | | | | ○ | | | 坂爪久純・中束耕志1983/中束耕志1985 | 採集 |
| 100223 | 五目牛新田遺跡 | 伊勢崎市五目牛町 | 362121 | 1391208 | 86 | ○ | | | | | ○ | | | | | | | | | | | ○ | | | 伊勢崎市教委 2005 | 発掘 |
| 100224 | 五目牛南組遺跡 | 伊勢崎市五目牛町 | 362124 | 1391222 | 87 | | | | | | ○ | | | | | ○ | | | | | | | | | 群馬県埋文事業団 1992d | 発掘 |
| 100225 | 五目牛南組Ⅱ遺跡 AT 下 | 伊勢崎市五目牛町 | 362121 | 1391221 | 85 | ○ | | | | | | | | | | | | | | | | | ○ | | 伊勢崎市教委 2005 | 発掘 |
| 100226 | 権現山遺跡 第１地点 HP 下 | 伊勢崎市豊城町 | 361954 | 1391314 | 75 | | | | | | | | | | | △ | | | | | | | | | 相沢忠洋・関矢晃 1988 | 採集 |
| 100227 | 権現山遺跡 第２地点 AT 下～ HP | 伊勢崎市豊城町 | 361954 | 1391314 | 75 | | | | | | | | | | | △ | | | | | | | | | 相沢忠洋・関矢晃 1988 | 採集 |
| 100228 | 権現山遺跡 第３地点 BP 上 | 伊勢崎市豊城町 | 361954 | 1391314 | 75 | △ | | △ | | | | | | | | △ | | | | | | | | | 相沢忠洋・関矢晃 1988 | 採集 |
| 100229 | 三和工業団地Ⅰ遺跡 第１文化層　YP | 伊勢崎市三和町 | 362116 | 1391323 | 88 | | | | | | | | | | | | ○ | | | | | | | | 群馬県埋文事業団 1999a | 発掘 |
| 100230 | 三和工業団地Ⅰ遺跡 第２文化層　Ok1 | 伊勢崎市三和町 | 362116 | 1391323 | 88 | | | | | | ○ | | | | | | | | | | | | | | 群馬県埋文事業団 1999a | 発掘 |
| 100231 | 三和工業団地Ⅰ遺跡 第３文化層　ＡＴ前後 | 伊勢崎市三和町 | 362116 | 1391323 | 88 | | | | | | | | | | | | | | | | | | | | 群馬県埋文事業団 1999a | 発掘 |
| 100232 | 三和工業団地Ⅰ遺跡 第４文化層　ＡＴ下 | 伊勢崎市三和町 | 362116 | 1391323 | 88 | ○ | ○ | ○ | | | | | | | | ○ | ○ | | ○ | | | | ○ | ○ | ○ 群馬県埋文事業団 1999a | 発掘 |
| 100233 | 三和工業団地Ⅱ遺跡 ＡＴ下 | 伊勢崎市三和町 | 362116 | 1391323 | 90 | | | | | | | | | | | ○ | | | | | | | ○ | | 伊勢崎市教委 2004b | 発掘 |
| 100234 | 三和工業団地Ⅲ遺跡 ＡＴ下 | 伊勢崎市三和町 | 362116 | 1391323 | 84 | ○ | ○ | | | | | | | | | ○ | | | | ○ | | | ○ | | 伊勢崎市教委 2004c | 発掘 |
| 100235 | 三和工業団地Ⅳ遺跡 第１文化層　YP | 伊勢崎市三和町 | 362114 | 1391318 | 85 | | | | | | | | | ○ | | ○ | | | ○ | ○ | | | ○ | | 伊勢崎市教委 2004d | 発掘 |
| 100236 | 三和工業団地Ⅳ遺跡 第２文化層　ＡＴ下 | 伊勢崎市三和町 | 362114 | 1391318 | 85 | ○ | | | | | | | | | | ○ | | | ○ | | | | ○ | | 伊勢崎市教委 2004d | 発掘 |
| 100237 | 下植木壱町田遺跡 Ok1 ～ BP | 伊勢崎市三和町 | 362101 | 1391303 | 82 | | | | | | ○ | | | | | | | | | | | | | | 群馬県埋文事業団 1999b | 発掘 |
| 100238 | 下植木壱町田遺跡 ＡＴ下 | 伊勢崎市三和町 | 362101 | 1391303 | 82 | | | | | | | | | | | | | | | | | | | | 群馬県埋文事業団 1999b | 発掘 |
| 100239 | 下田遺跡 | 伊勢崎市田部井町 | 362040 | 1391515 | 78 | | | | | | | | | | | ○ | ○ | | | | | | | | 群馬県埋文事業団 2007d | 発掘 |
| 100240 | 下淵名塚越遺跡 | 伊勢崎市境下渕名 | 361801 | 1391504 | 53 | | | | | | ○ | | ○ | | | | | | | | | | | | 群馬県埋文事業団 1991d | 発掘 |
| 100241 | 下触牛伏遺跡 第Ⅰ文化層　SP | 伊勢崎市下触町 | 362156 | 1391125 | 96 | ○ | | | | | ○ | | | | | ○ | ○ | | | | | | ○ | ○ | 群馬県埋文事業団 1986a | 発掘 |
| 100242 | 下触牛伏遺跡 第Ⅱ文化層　ＡＴ下 | 伊勢崎市下触町 | 362156 | 1391125 | 96 | ○ | ○ | ○ | | | | | | | | ○ | ○ | | ○ | | | | ○ | ○ | 群馬県埋文事業団 1986a | 発掘 |
| 100243 | 下触牛伏遺跡 | 伊勢崎市下触町 | 362156 | 1391125 | 96 | | | | | | | | | | | | | | | | | ○ | | | 群馬県埋文事業団 1986a | 発掘 |
| 100244 | 十三宝塚遺跡 | 伊勢崎市境伊与久 | 361846 | 1391412 | 60 | | | | | | ○ | | | | | | | | | | | | | ○ | 坂爪久純・中束耕志 1983 | 発掘 |
| 100245 | 十三宝塚遺跡 | 伊勢崎市境伊与久 | 361845 | 1391408 | 60 | | | | | | ○ | | | | | | | | | | | | | | 坂爪久純・中束耕志 1983 | 採集 |
| 100246 | 十二所遺跡 ＡＴ前後？ | 伊勢崎市磯町 | 362353 | 1391354 | 142 | | | | | | | | | | | ○ | | | | | | | | | 赤堀町教委 1987 | 発掘 |
| 100247 | 高山遺跡 第Ⅲ地点 ＡＴ下 | 伊勢崎市三和町 | 362052 | 1391314 | 82 | | | | | | | | | | | | | | | | | | | | 伊勢崎市教委 2002a | 発掘 |
| 100248 | 田部井大根谷戸遺跡 | 伊勢崎市国定町 / 田部井町 | 362125 | 1391433 | 95 | | | | | | | | | | | | ○ | | | | | | | | 群馬県埋文事業団 2002 b | 発掘 |
| 100249 | 大根谷戸遺跡 第Ⅰ地点 | 伊勢崎市国定町 | 362132 | 1391438 | 98 | ○ | | | | | △ | | | | ○ | | | | | | | | | | 伊勢崎市教委 2006 | 発掘 |
| 100250 | 道上遺跡 | 伊勢崎市三室町 | 361932 | 1391407 | 70 | | | | | | ○ | | | | | | | | | | | | | | 東村教委 1988 | 採集 |
| 100251 | 千鳥遺跡 | 伊勢崎市野町 | 362328 | 1391404 | 131 | | | | | | ○ | | | | | | | | | | | | | | 阿久澤智和 2004 | 採集 |
| 100252 | 塚下遺跡 ＡＴ下 | 伊勢崎市上田町 | 362058 | 1391424 | 86 | ○ | | | | | | | | | | ○ | ○ | | | | | | ○ | | 群馬県埋文事業団 2007e | 発掘 |
| 100253 | 波志江中宿遺跡 第Ⅰ文化層　BP | 伊勢崎市波志江町 | 362119 | 1391149 | 86 | ○ | | | | | | | | | | | | | ○ | | | | ○ | | 群馬県埋文事業団 2001a | 発掘 |
| 100254 | 波志江中宿遺跡 第Ⅱ文化層　ＡＴ下 | 伊勢崎市波志江町 | 362119 | 1391149 | 86 | | | | | | | | | | | | | | | | | | | | 群馬県埋文事業団 2001a | 発掘 |
| 100255 | 波志江西宿遺跡 １期　１ブロック | 伊勢崎市波志江町 | 362012 | 1391057 | 87 | | | | | | | | | | | ○ | ○ | | ○ | | | | ○ | ○ | 群馬県埋文事業団 2004b | 発掘 |
| 100256 | 波志江西宿遺跡 １期　２～４ブロック | 伊勢崎市波志江町 | 362012 | 1391057 | 87 | ○ | | | | | ○ | | | | | | | | ○ | | | | ○ | | 群馬県埋文事業団 2004b | 発掘 |
| 100257 | 波志江西宿遺跡 ２期　BP | 伊勢崎市波志江町 | 362012 | 1391057 | 87 | ○ | | | | | ○ | | | | | ○ | | | ○ | | | | ○ | | 群馬県埋文事業団 2004b | 発掘 |
| 100258 | 波志江西宿遺跡 ３期　AT 下 | 伊勢崎市波志江町 | 362012 | 1391057 | 87 | ○ | | | | | | | | | | | | | ○ | | | | ○ | | 群馬県埋文事業団 2004b | 発掘 |
| 100259 | 波志江六反田遺跡 BP ～ AT | 伊勢崎市波志江町 | 362134 | 1391148 | 89 | | | | | | | | | | | ○ | | | | | | | | | 群馬県埋文事業団 1992c | 発掘 |
| 100260 | 波志江天神山遺跡 | 伊勢崎市波志江町 | 362137 | 1391141 | 90 | | | | | | ○ | | | | | | | | | | | | | | 群馬県埋文事業団 1992c | 発掘 |
| 100261 | 八寸長溝遺跡 ＡＴ下 | 伊勢崎市日乃出町 | 361909 | 1391358 | 62 | | ○ | | | | | | | | | | | | ○ | | | | ○ | | 群馬県埋文事業団 2001b | 発掘 |
| 100262 | 舞台遺跡 | 伊勢崎市三和町 | 362116 | 1391321 | 88 | ○ | | ○ | | | ○ | | | | ○ | ○ | ○ | | ○ | | | | ○ | | 群馬県埋文事業団 2005b | 発掘 |
| 100263 | 堀下八幡遺跡 ＡＴ下 | 伊勢崎市五目牛町 / 波志江町 | 362130 | 1391202 | 90 | ○ | | | | | | | | | | ○ | | | ○ | | | | ○ | ○ | 群馬県埋文事業団 1990a | 発掘 |
| 100264 | 地蔵山古墳 | 伊勢崎市五目牛町 | 362059 | 1391214 | 89 | | | | | | ○ | | | | | | | | | | | | | | | 採集 |
| 100265 | 本関町古墳群 | 伊勢崎市本関町 | 362113 | 1391244 | 85 | | | | | | ○ | | | | | | | | | | | | | | 群馬県埋文事業団 2008f | 発掘 |
| 100266 | 前道下遺跡 A 地点 Ok1 前後 | 伊勢崎市上田町 | 362102 | 1391409 | 87 | | | | | | ○ | | | | | ○ | | | | | | | ○ | ○ | 群馬県埋文事業団 2008g | 発掘 |
| 100267 | 前道下遺跡 B 地点 Ok1 前後 | 伊勢崎市上田町 | 362102 | 1391409 | 87 | | | | | | ○ | | | | | | | | | | | | ○ | ○ | 群馬県埋文事業団 2008g | 発掘 |
| 100268 | 前道下遺跡 C 地点 BP 前後 | 伊勢崎市上田町 | 362102 | 1391409 | 87 | | | | | ○ | | | | | | ○ | | | | | | | ○ | ○ | 群馬県埋文事業団 2008g | 発掘 |
| 100269 | 前道下遺跡 D 地点 BP 前後 | 伊勢崎市上田町 | 362102 | 1391409 | 87 | ○ | | | | | | | | | | | | | ○ | | ○ | | ○ | ○ | 群馬県埋文事業団 2008g | 発掘 |
| 100270 | 前道下遺跡 E 地点 BP 前後 | 伊勢崎市上田町 | 362102 | 1391409 | 86 | ○ | | | | | | | | | | ○ | | | ○ | | ○ | | ○ | ○ | 群馬県埋文事業団 2008g | 発掘 |
| 100271 | 前道下遺跡 F 地点 ＡＴ下 | 伊勢崎市上田町 | 362102 | 1391409 | 86 | ○ | | | | | | | | | | | | | | | | | ○ | | 群馬県埋文事業団 2008g | 発掘 |
| 100272 | 曲沢遺跡 | 伊勢崎市曲沢町 | 362217 | 1391450 | 111 | | | | | | ○ | | | | | | | | | | | | | | 赤堀町教委 1988 | 発掘 |
| 100273 | 曲沢遺跡 Ⅱ地区 | 伊勢崎市国定町 | 362201 | 1391450 | 105 | | | | | | ○ | | | | | | | | | | | | | | 東村教委 1979 | 発掘 |
| 100274 | 三ッ木遺跡 | 伊勢崎市境三ツ木 | 361657 | 1391615 | 42 | | | | | | | | | | ○ | | | | | | | | | | 群馬県埋文事業団 1984b | 発掘 |

| ID | 遺跡名 | 所在地 | 緯度 | 経度 | 標高 | ナイフ形石器 | 台形石器 | 斧形石器 | 剥片尖頭器 | 角錐状石器 | 槍先形尖頭器 | 両面調整石器 | 細石刃・細石核 | 神子柴型石斧 | 有茎尖頭器 | 掻器・削器 | 彫器 | 礫石 | 叩石 | 台石 | 礫器 | 草創期土器 | ブロック | 礫群・配石 | 炭化物集中 | 文献 | 調査歴 |
|---|---|---|---|---|---|---|---|---|---|---|---|---|---|---|---|---|---|---|---|---|---|---|---|---|---|---|---|
| 100275 | 三ツ木遺跡 | 伊勢崎市境三ツ木 | 361648 | 1391614 | 41 | | | | | | ○ | | | | | | | | | | | ○ | | | | 境町教委1980/坂爪久純・中束耕志1983 | 発掘 |
| 100276 | 南原遺跡 | 伊勢崎市赤堀今井町 | 362215 | 1391244 | 98 | | | | | | ○ | | | | | | | | | | | | | | | 岩宿フォーラム実行委 1998b | 採集 |
| 100277 | 峯岸山遺跡 第１文化層　YP ～ Ok1 | 伊勢崎市磯町 | 362405 | 1391357 | 166 | ○ | | | | | | | ○ | | | ○ | | | ○ | | ○ | | ○ | | | | 発掘 |
| 100278 | 峯岸山遺跡 第２文化層　BP | 伊勢崎市磯町 | 362405 | 1391357 | 166 | ○ | | | | | | | | | | | | | | | | | | | | | 発掘 |
| 100279 | 峯岸山遺跡 第３文化層　AT 下 | 伊勢崎市磯町 | 362405 | 1391357 | 166 | ○ | | | | | | | | | | | | | ○ | | | | | | | | 発掘 |
| 100280 | 峯岸山古墳群 | 伊勢崎市磯町 | 362401 | 1391356 | 160 | | | | | | ○ | | | | | | ○ | | | | | | | | | 岩宿フォーラム実行委 1998 | 採集 |
| 100281 | 三室坊主林遺跡 | 伊勢崎市三室町 | 361939 | 1391410 | 70 | ○ | | | | | | | | | | | | | | | | ○ | | | | | 群馬県埋文事業団 1989a | 発掘 |
| 100282 | 愛宕遺跡 | 太田市新田市野井町（旧字愛宕） | 361922 | 1391810 | 64 | | | | | | ○ | | | | | | | | | | | | | | | 新田町誌編さん室 1987 | 採集 |
| 100283 | 伊豆ノ山遺跡 | 太田市東長岡町（旧字伊豆山） | 361814 | 1392343 | 45 | | | | | | ○ | | | | | | | | | | | | | | | 太田市 1996 | 採集 |
| 100284 | 越々山遺跡 | 太田市強戸町（旧字強戸口） | 361944 | 1392158 | 103 | | | | | | ○ | | | | | ○ | | | | ○ | | | | | | | 採集 |
| 100285 | 花園遺跡 | 太田市新田木崎町（旧字花園） | 361626 | 1391811 | 43 | | | | | | ○ | | | | | | | | | | | | | | | 新田町誌編さん室 1987 | 採集 |
| 100286 | 矢部遺跡 | 太田市只上町 | 362001 | 1392344 | 47 | | | | | | | | | | | | | | | | | | | | | | 発掘 |
| 100287 | 強戸口峯山遺跡 | 太田市強戸町（旧字強戸口） | 361953 | 1392152 | 98 | | | | | | | | | | | | ○ | | | | | | | | | 太田市 1996 | 採集 |
| 100288 | 金井口遺跡 | 太田市東金井町（旧字入宿・旧字字亀山） | 361904 | 1392308 | 55 | | | | | | ○ | | | | | | | | | | | | | | | 太田市 1996 | 採集 |
| 100289 | 東長岡戸井口遺跡Ａ地区 第３文化層 | 太田市東長岡町（旧字戸井口） | 361805 | 1392344 | 42 | | | | | | | | | | | | | | | | △ | | | | | 群馬県埋文事業団 1999c | 発掘 |
| 100290 | 東長岡戸井口遺跡Ａ地区 第１文化層 | 太田市東長岡町（旧字戸井口） | 361807 | 1392346 | 42 | ○ | | | | | ○ | | | | | ○ | ○ | | ○ | | ○ | | ○ | ○ | | 群馬県埋文事業団 1999c | 発掘 |
| 100291 | 東長岡戸井口遺跡Ｂ地区 第２文化層 | 太田市東長岡町（旧字戸井口） | 361809 | 1392344 | 43 | ○ | ○ | | | ○ | ○ | | | | | | | | ○ | | | | ○ | | | 群馬県埋文事業団 1999c | 発掘 |
| 100292 | 東長岡戸井口遺跡Ｂ地区 第１文化層 | 太田市東長岡町（旧字戸井口） | 361809 | 1392345 | 43 | ○ | | | | | ○ | | | | | ○ | ○ | | ○ | ○ | | | ○ | ○ | | 群馬県埋文事業団 1999c | 発掘 |
| 100293 | 東長岡戸井口遺跡Ｃ地点 第１文化層 | 太田市東長岡町（旧字戸井口） | 361805 | 1392343 | 42 | ○ | | | | | ○ | | | | | ○ | | | ○ | | | | ○ | ○ | | 群馬県埋文事業団 1999c | 発掘 |
| 100294 | 高林三入遺跡Ａ－１①区 Ⅷ層 | 太田市高林北町（旧字道上） | 361612 | 1392126 | 35 | | | | | | | | | | | | | | | | | | | | | 群馬県埋文事業団 2005c | 発掘 |
| 100295 | 高林三入遺跡Ａ－１②区 Ⅵ・Ⅶ層 | 太田市高林北町（旧字道上） | 361612 | 1392127 | 35 | | | | | | | | | | | | | | | | | | ○ | ○ | | 群馬県埋文事業団 2005c | 発掘 |
| 100296 | 高林三入遺跡Ａ－２区 Ⅷ層（暗色帯上部） | 太田市高林北町（旧字道上） | 361612 | 1392128 | 35 | | | | | | | | | | | | | | | | | | | | | 群馬県埋文事業団 2005c | 発掘 |
| 100297 | 高林三入遺跡Ｂ区 Ⅶ～Ⅹ層（暗色帯下部） | 太田市高林北町（旧字道上） | 361611 | 1392134 | 35 | ○ | | | | | | | | | | | | | | | | | ○ | | | 群馬県埋文事業団 2005c | 発掘 |
| 100298 | 高林三入遺跡Ｃ区 Ⅸ層（暗色帯下層） | 太田市高林北町（旧字道上） | 361611 | 1392139 | 35 | | | | | | | | | | | | | | | | | | | | | 群馬県埋文事業団 2005c | 発掘 |
| 100299 | 高林三入遺跡Ｄ地点 Ⅸ層（暗色帯下層） | 太田市高林北町（旧字道上） | 361611 | 1392142 | 36 | ○ | | | | | | | | | | | | | | | | | | | | 群馬県埋文事業団 2005c | 発掘 |
| 100300 | 高林西原古墳群２区１号ブロックⅣ層下部～Ⅴ層 | 太田市高林西町（旧字西原） | 361528 | 1392150 | 31 | | | | | | | | | | | | ○ | | | | | | ○ | | | 群馬県埋文事業団 2006a | 発掘 |
| 100301 | 高林西原古墳群２区Ａトレンチ Ⅶ層 | 太田市高林西町（旧字西原） | 361528 | 1392150 | 31 | | | | | | | | | | | | | | | | | | | | | 群馬県埋文事業団 2006a | 発掘 |
| 100302 | 高林西原古墳群２区Ｂトレンチ Ⅴ層下部 | 太田市高林西町（旧字西原） | 361527 | 1392149 | 31 | | | | | | | | | | | | | | | | | | | | | 群馬県埋文事業団 2006a | 発掘 |
| 100303 | 高林西原古墳群２区Ｃトレンチ Ⅴ層 | 太田市高林西町（旧字西原） | 361527 | 1392150 | 31 | ○ | | | | | | | | | | | | | | | | | | | | 群馬県埋文事業団 2006a | 発掘 |
| 100304 | 高林西原古墳群３区西２号ブロック Ⅴ層上部 | 太田市高林西町（旧字西原） | 361523 | 1392149 | 31 | | | | | | | | | | | | | | | | | | ○ | | | 群馬県埋文事業団 2006a | 発掘 |
| 100305 | 高林西原古墳群４号３ブロック Ⅲ層・Ⅳ層 | 太田市高林西町（旧字西原） | 361523 | 1392148 | 31 | | | | | | | | | | | | | | | | | | ○ | | | 群馬県埋文事業団 2006a | 発掘 |
| 100306 | 梁場遺跡 | 太田市高林南町 | 361446 | 1392235 | 32 | | | | | | | | | | | | | | | | | ○ | | | | 群馬県埋文事業団 2003d | 発掘 |
| 100307 | 細谷合ノ谷遺跡１区 ６層（暗色帯） | 太田市細谷町（旧字合ノ谷） | 361613 | 1392110 | 35 | | ○ | | | | | | | | | | | | | | | | | | | 群馬県埋文事業団 2007f | 発掘 |
| 100308 | 細田遺跡Ｂ区 層位不明 | 太田市安良岡町（旧字焼山） | 361821 | 1392343 | 44 | | | | | | | | | | | | | | | | | | | | | 太田市教委 1978 | 発掘 |
| 100309 | 重殿遺跡 | 太田市新田市野井町（旧字重殿） | 361852 | 1391751 | 57 | | | | | | ○ | | | | | | | | | | | | | | | 新田町教委 1984 | 採集 |
| 100310 | 小丸山西遺跡 | 太田市緑町（旧字小丸山） | 362007 | 1392218 | 66 | ○ | | | | | ○ | | | | | ○ | | | | | | | | | | 太田市 1996 | 採集 |
| 100311 | 焼山遺跡 焼山南 層位不明 | 太田市東長岡町（旧字焼山） | 361832 | 1392332 | 76 | ○ | | | | | ○ | | | | | | | | | | | | | | | はにわの会 1968 | 発掘 |
| 100312 | 成塚住宅団地遺跡 Ｂ地区 層位不明 | 太田市成塚町（旧字明神前） | 361958 | 1392040 | 62 | | | | | | | | | | | | | | | | | | | | | 太田市教委 1992 | 発掘 |
| 100313 | 成塚住宅団地遺跡 Ｅ区 層位不明 | 太田市成塚町（旧字明神東） | 361959 | 1392050 | 61 | | | | | | ○ | | | | | | | | | | | | | | | 太田市教委 1992 | 発掘 |
| 100314 | 成塚住宅団地遺跡 Ｆ区 層位不明 | 太田市成塚町（旧字岩穴） | 362004 | 1392041 | 62 | | | | | | ○ | | | | | | | | | | | | | | | 太田市教委 1992 | 発掘 |
| 100315 | 村上遺跡 | 太田市吉沢町（旧字村上） | 362029 | 1392211 | 70 | | | | | | | | | | | | | | | | | | | | | 太田市 1996 | 採集 |
| 100316 | 台遺跡 | 太田市新田高尾町（旧字台） | 361705 | 1391700 | 45 | | | | | | | | | | | | | | | | | ○ | | | | 新田町教委 1988 | 採集 |
| 100317 | 中江田Ａ遺跡 ２層（ハードローム,AS-BP 包含層） | 太田市新田中江田町（旧字宿道） | 361643 | 1391710 | 40 | | | | | | | | | | | ○ | | | | | | | | | | 新田町教委 1997 | 発掘 |
| 100318 | 中江田Ａ遺跡Ａ－２地点 Ⅴ層 (AS-YP 包含層) | 太田市新田中江田町（旧字宿道） | 361644 | 1391713 | 40 | | | | | | | | | | | | | | | | | | | | | 新田町教委 1985 | 発掘 |
| 100319 | 中江田Ｂ遺跡 上部ローム層上位，板鼻褐色上層部 | 太田市新田中江田町（旧字宿道） | 361632 | 1391714 | 40 | ○ | | | | | | | | | | ○ | | | | | ○ | | | | | 新田町誌編さん室 1987 | 採集 |
| 100320 | 中江田Ｃ遺跡 ローム層上位 | 太田市新田中江田町（旧字宿道） | 361627 | 1391722 | 40 | ○ | | | | | | | | | | ○ | | | | | ○ | | | | | 新田町誌編さん室 1987 | 採集 |
| 100321 | 中江田原遺跡Ａ区 ３層（AS-BP 包含層中） | 太田市新田中江田町（旧字原） | 361630 | 1391740 | 40 | ○ | | | | | | | | | | | | | | | | | | | | 新田町教委 1997 | 発掘 |
| 100322 | 大通寺東遺跡 | 太田市新田木崎町 | 361709 | 1391824 | 42 | | | | | | ○ | | | | | | | | | | | | | | | 新田町誌編さん室 1987 | 採集 |
| 100323 | 東原遺跡 | 太田市新田大町 | 361909 | 1391705 | 61 | | | | | | | | | | ○ | | | | | | | | | | | 新田町誌編さん室 1987 | 採集 |
| 100324 | 一丁田遺跡 | 太田市新田大根町 | 361815 | 1391703 | 51 | | | | | | ○ | | | | | | | | | | | | | | | 新田町教委 1993 | 発掘 |
| 100325 | 小角田前遺跡 | 太田市世良田町 | 361639 | 1391638 | 39 | | | | | | ○ | | | | | ○ | | | | | | ○ | | | | 群馬県埋文事業団 1985 | 発掘 |
| 100326 | 東別所遺跡 | 太田市東別所町（旧字松崎） | 361620 | 1392326 | 37 | | | | | | | | | | | | | | | | | | | | | 太田市 1996 | 採集 |
| 100327 | 内並木遺跡 | 太田市東金井町（旧字内並木） | 361840 | 1392307 | 57 | | | | | | | | | | | | | | | | | | | | | 太田市 1996 | 採集 |
| 100328 | 八ヶ入遺跡 AS-YP 層下 | 太田市東今泉町（旧字八ヶ入） | 361951 | 1392247 | 54 | | | | | | | | ○ | | | ○ | ○ | | | | | | | | | | 発掘 |
| 100329 | 下宿遺跡 | 太田市東金井町字宿裏 | 361909 | 1392336 | 48 | | | | | | ○ | | | | | | | | | | | ○ | | | | 群馬県史編さん委 1988 | 発掘 |
| 100330 | 大島口遺跡 | 太田市太田字大島口 | 361823 | 1392158 | 72 | | | | | | | | | | | | | | | | | | | | | 太田市 1996 | 採集 |
| 100331 | 八幡山遺跡 | 太田市八幡町（旧字八幡山） | 361808 | 1392205 | 63 | ○ | | | | | | | | | | | | | | | | | | | | 太田市 1996 | 採集 |
| 100332 | 福沢新田遺跡１区（石器１）Ⅲ層下部 | 太田市福沢町（旧字新田） | 361612 | 1392121 | 36 | | | | | | | | | | | | | | | | | | | | | 群馬県埋文事業団 2007f | 発掘 |
| 100333 | 福沢新田遺跡１区（石器２）Ⅲ層下部 | 太田市福沢町（旧字新田） | 361612 | 1392122 | 36 | | | | | | | | | | | | | | | | | | | | | 群馬県埋文事業団 2008f | 発掘 |
| 100334 | 福沢新田遺跡２区（石器３）Ⅲ層・Ⅳ層の境界 | 太田市福沢町（旧字新田） | 361612 | 1392123 | 36 | | | | | | | | | | | | | | | | | | | | | 群馬県埋文事業団 2009f | 発掘 |
| 100335 | 峯山遺跡 層位不明 | 太田市緑町（旧字峯山） | 362009 | 1392154 | 70 | | | | | | | | | | | | | | | | | | | | | 太田市 1996 | 採集 |
| 100336 | 峯山遺跡 第１文化層 | 太田市強戸町・緑町 | 362011 | 1392154 | 70 | ○ | | | | ○ | | | | | | ○ | | | | | | | ○ | | | 群馬県埋文事業団 2009b | 発掘 |
| 100337 | 峯山遺跡 第２文化層 | 太田市強戸町・緑町 | 362011 | 1392154 | 70 | | | | | | | | | | | ○ | | | | | | | ○ | | | 群馬県埋文事業団 2009b | 発掘 |
| 100338 | 薮塚遺跡 | 太田市薮塚町（旧字台山） | 362228 | 1391843 | 137 | ○ | | | | | | | | | | | | | | | | | | | | 薮塚遺跡台山地点遺跡調査団 1990 | 採集 |
| 100339 | 薮塚遺跡「岩宿相当層」 | 太田市薮塚町（旧字台山） | 362228 | 1391843 | 137 | ○ | ○ | | | | | | | | | | | | | | | | | | | 杉原荘介 1955/ 須藤隆司 1986 | 発掘 |
| 100340 | 薮塚遺跡 台山地点 Ⅳ層中位（暗色帯） | 太田市薮塚町（旧字台山） | 362228 | 1391842 | 134 | ○ | | | | | | | | | | | | | | | | | | | | 薮塚遺跡台山地点遺跡調査団 1990 | 発掘 |
| 100341 | 雷電山遺跡 | 太田市緑町（旧字強戸口） | 363001 | 1392204 | 85 | | | | | | | | | | | | | | | | | | | | | 太田市 1996 | 採集 |
| 100342 | 梨子木遺跡 | 太田市新田花香塚町（旧字梨子木） | 361804 | 1391543 | 48 | | | | | | | | | | △ | | | | | | | | | | | 新田町誌編さん室 1987 | 採集 |
| 100343 | 石墨遺跡 沼田チェーンベース地点１ | 沼田市石墨町 | 364000 | 1390252 | 322 | | | | | ○ | | | | | | | | | | | | | | | | 群馬県埋文事業団 2001c | 発掘 |
| 100344 | 石墨遺跡 表採 | 沼田市石墨町 | 364015 | 1390246 | 322 | | | | | | | | | | ○ | | | | | | | | | | | 沼田市教委 1985 | 発掘 |
| 100345 | 小塚原遺跡 | 沼田市原町字小塚原 | 363954 | 1390153 | 396 | | | | | | ○ | | | | | | | | | | | | | | | 沼田市 1995 | 採集 |
| 100346 | 下川田平井遺跡 | 沼田市下川田町平井・五反田 | 363756 | 1390213 | 350 | | | | | | ○ | | | | | | | | | | | | | | | 群馬県埋文事業団 1993a | 発掘 |
| 100347 | 塚井原遺跡 | 沼田市塚井原 | 364018 | 1390134 | 457 | | | | | | | | | | | | | | | | | | | | | 沼田市 1995 | 採集 |
| 100348 | 戸神諏訪遺跡 | 沼田市町田 | 363957 | 1390334 | 430 | | | | | | | | | | | | | | | | | | | | | 群馬県埋文事業団 1990b | 発掘 |
| 100349 | 日影平遺跡 | 沼田市戸鹿野 | 363745 | 1390241 | 383 | | | | | | ○ | | | | | | | | | | | | | | | 沼田市教委 2003 | 発掘 |
| 100350 | 道坂遺跡 | 沼田市堀廻町道坂 | 363943 | 1390149 | 397 | | | | | | ○ | | | | | | | | | | | | | | | 沼田市 1995 | 採集 |
| 100351 | 山岸山遺跡 | 沼田市原町 | 364028 | 1390146 | 482 | | | | | ○ | ○ | | | | ○ | ○ | | | | | | | | | | 沼田市 1995 | 採集 |
| 100352 | 三峰山遺跡 | 沼田市宇楚井町字三峰山 | 364111 | 1390137 | 745 | | | | | | | | ○ | | | ○ | | | | | | | | | | 沼田市 1995 | 採集 |
| 100353 | （遺跡名なし） | 沼田市玉原 | 364708 | 1390509 | 1400 | | | | | | ○ | | | | | ○ | | | | | | | | | | 津島秀章 2004 | 採集 |
| 100354 | 山神脇遺跡 | 館林市高根町 | 361554 | 1393049 | 33 | ○ | | | | | ○ | | ○ | | | | | | | | | | | | | 川島正一 1970 | 採集 |
| 100355 | 寺内遺跡 | 館林市高根町 | 361603 | 1393113 | 26 | | | | | | | | | | | | | | | | | | | | | 川島正一 1970 | 採集 |
| 100356 | 水溜第一地点遺跡 | 館林市成島町 | 361433 | 1392858 | 25 | | | | | | | | | | | ○ | | | | | | | | | | 川島正一 1970/ 館林市教委 1988 | 発掘 |
| 100357 | 水溜第二地点遺跡 | 館林市成島町 | 361439 | 1392906 | 26 | ○ | | | | | | | | | | ○ | | | | | | | | | | 川島正一 1970 | 採集 |
| 100358 | 館林高校前遺跡 | 館林市成島町 | 361423 | 1393047 | 23 | | | | | | | | | | | | | | | | | | | | | 川島正一 1989 | 採集 |
| 100359 | 近藤林遺跡 | 館林市青柳町 | 361347 | 1393010 | 20 | | | | | | | | | | | | | | | | | | | | | 川島正一 1970 | 採集 |
| 100360 | 伝右ェ門遺跡 | 館林市近藤町伝右ェ門 | 361414 | 1393022 | 21 | | | | | | | | | | | | | | | | | | | | | 川島正一 1970 | 採集 |
| 100361 | 大袋Ⅱ遺跡 | 館林市花山町 | 361424 | 1393300 | 21 | | | | | | ○ | | | | | | | | | | | | | | | 館林市教委 1981 | 発掘 |
| 100362 | 大袋Ⅰ遺跡 | 館林市花山町 | 361426 | 1393306 | 20 | | | | | | ○ | | ○ | | | ○ | | | | | | | ○ | | | 館林市教委 1982 | 発掘 |
| 100363 | 笹原遺跡 | 館林市堀工町笹原 | 361238 | 1393150 | 18 | ○ | | | | | | | | | | | | | | | | | | | | 館林市教委 1999 | 発掘 |
| 100364 | 下堀工道満遺跡 | 館林市堀工町 | 361336 | 1393159 | 19 | | | | | | | | | | | △ | | | | | | | | | | 館林市教委 1984 | 発掘 |
| 100365 | 諏訪ノ木Ⅴ遺跡 | 渋川市石原 | 362911 | 1390006 | 210 | | | | | | | | | | ○ | ○ | | | | | | | | | | 群馬県埋文事業団 2005d | 発掘 |
| 100366 | 押手遺跡 | 渋川市中郷 | 363157 | 1385946 | 242 | | | | | | | | | ○ | | | | | | | | | | | | 子持村誌編さん委 1987 | 発掘 |

| ID | 遺跡名 | 所在地 | 緯度 | 経度 | 標高 | ナイフ形石器 | 台形石器 | 斧形石器 | 剥片尖頭器 | 角錐状石器 | 槍先形尖頭器 | 両面調整石器 | 細石刃・細石核 | 神子柴型石斧 | 有茎尖頭器 | 掻器・削器 | 彫器 | 砥石 | 叩石 | 台石 | 礫器 | 草創期土器 | ブロック | 礫群・配石 | 炭化物集中 | 文献 | 調査歴 |
|---|---|---|---|---|---|---|---|---|---|---|---|---|---|---|---|---|---|---|---|---|---|---|---|---|---|---|---|
| 100367 | 勝保沢中ノ山Ⅱ遺跡 A 地点 | 渋川市赤城町勝保沢 | 363143 | 1385946 | 355 | ○ | | | | | | | | | | ○ | | | ○ | | | | | | | 群馬県埋文事業団 1989 b | 発掘 |
| 100368 | 勝保沢中ノ山Ⅱ遺跡 B 地点 | 渋川市赤城町勝保沢 | 363143 | 1385946 | 355 | | | | | | | | | | | | ○ | | | ○ | | | ○ | | | 群馬県埋文事業団 1989 b | 発掘 |
| 100369 | 上三原田日向遺跡 | 渋川市赤城町上三原田日向 | 363026 | 1390211 | 300 | | | | | | ○ | | | | | | | | | | | | | | | 後藤佳一 2009 | 採集 |
| 100370 | 上白井西井熊遺跡 | 渋川市上白井 | 363030 | 1390216 | 232 | ○ | | | | | ○ | | | | | | | | | | | | | | | | 発掘 |
| 100371 | 北町遺跡 第１文化層 | 渋川市北橘町八崎 | 362917 | 1390131 | 200 | ○ | | | | | | | | | | | | | ○ | | | | ○ | | | 北橘村教委 1996 | 発掘 |
| 100372 | 北町遺跡 第２文化層 | 渋川市北橘町八崎 | 362917 | 1390131 | 200 | | ○ | | | | | | | | | ○ | | | ○ | | | | | | | 北橘村教委 1996 | 発掘 |
| 100373 | 北町遺跡 | 渋川市北橘町八崎 | 362917 | 1390131 | 200 | | | | | | | | | | | | | | | | | ○ | | | | 北橘村教委 1996 | 発掘 |
| 100374 | 白井十二遺跡 | 渋川市白井 | 363120 | 1390113 | 210 | | | | | | | | | | | ○ | | ○ | | | | ○ | ○ | | | 群馬県埋文事業団 2008h | 発掘 |
| 100375 | 白井北中道遺跡 | 渋川市白井 | 363107 | 1390104 | 200 | | | | | | ○ | | | ○ | ○ | ○ | | | | | | | | | | 群馬県埋文事業団 1998a | 発掘 |
| 100376 | 諏訪西遺跡 | 渋川市石原 | 363034 | 1390155 | 295 | ○ | | | | | | | | | | ○ | ○ | | ○ | ○ | | | ○ | | | 群馬県埋文事業団 1986b | 発掘 |
| 100377 | 中畦遺跡 | 渋川市赤城町三原田 | 363026 | 1390155 | 285 | ○ | | | | | | | | | | | | | | ○ | | | ○ | | | 群馬県埋文事業団 1986b | 発掘 |
| 100378 | 中郷田尻遺跡 Ⅰ区 | 渋川市中郷 | 363118 | 1390211 | 206 | | | | | | ○ | | | | | | | | | | | ○ | | | | 群馬県埋文事業団 2007g | 発掘 |
| 100379 | 中郷田尻遺跡 Ⅱ区 | 渋川市中郷 | 363118 | 1390211 | 206 | | | | | | | | | | | | | | | | | ○ | | | | 群馬県埋文事業団 2007g | 発掘 |
| 100380 | 田尻遺跡 | 渋川市中郷 | 363133 | 1390024 | 229 | | | | | | | | | | | | | | | | | | | ○ | | | 発掘 |
| 100381 | 箱田上原遺跡 | 渋川市北橘町箱田 | 362822 | 1390149 | 250 | | | | | | | | ○ | | | ○ | ○ | | | | | | ○ | | | 北橘村教委 2001 | 発掘 |
| 100382 | 分郷八崎遺跡 第１地点 | 渋川市北橘町分郷八崎 | 362913 | 1390149 | 220 | ○ | ○ | | | | | | | | | ○ | | | ○ | | | | | | | 北橘村教委 1986 | 発掘 |
| 100383 | 分郷八崎遺跡 第２地点 | 渋川市北橘町分郷八崎 | 362913 | 1390149 | 220 | ○ | | | | | | | | | | | | | | | | | | | | 北橘村教委 1986 | 発掘 |
| 100384 | 房谷戸遺跡 第Ⅰ文化層 | 渋川市北橘町八崎 | 362957 | 1390140 | 270 | | | | | | ○ | | | | | ○ | | | ○ | | | | ○ | | | 群馬県埋文事業団 1992e | 発掘 |
| 100385 | 房谷戸遺跡 第Ⅱ文化層 | 渋川市北橘町八崎 | 362957 | 1390140 | 270 | ○ | | ○ | | | | | | | | ○ | ○ | | ○ | ○ | ○ | | ○ | | | 群馬県埋文事業団 1992e | 発掘 |
| 100386 | 房谷戸遺跡 第Ⅲ文化層 | 渋川市北橘町八崎 | 362957 | 1390140 | 270 | | | | | | | | | | | | | | | | | ○ | | | | 群馬県埋文事業団 1992e | 発掘 |
| 100387 | 芝山遺跡 | 渋川市北橘町下箱田字芝山 | 362747 | 1390259 | 225 | | | | | | | | | | | | | | | | | ○ | | | | 北橘村教委 1993 | 発掘 |
| 100388 | 吹屋遺跡 Ⅱ区 | 渋川市吹屋 | 363144 | 1390107 | 240 | | | | | | | | | | | ○ | | | | | | | | | | 群馬県埋文事業団 2007i | 発掘 |
| 100389 | 吹屋遺跡 Ⅵ区 | 渋川市吹屋 | 363144 | 1390107 | 240 | | | | | | ○ | | | | | | | | ○ | | | | | | | 群馬県埋文事業団 2007i | 発掘 |
| 100390 | 吹屋伊勢森遺跡 | 渋川市吹屋 | 363117 | 1390120 | 240 | | | | | | | | | ○ | | | | | | | | | | | | 群馬県埋文事業団 2006b | 発掘 |
| 100391 | 吹屋犬子塚遺跡 第Ⅰ文化層 | 渋川市吹屋 | 363122 | 1390034 | 215 | | | | | | | | | | | | | | ○ | ○ | | | ○ | ○ | | 群馬県埋文事業団 1998b | 発掘 |
| 100392 | 吹屋犬子塚遺跡 第Ⅱ文化層 | 渋川市吹屋 | 363122 | 1390034 | 215 | | | | | | ○ | | | | | ○ | | | ○ | ○ | | | ○ | | | 群馬県埋文事業団 1998b | 発掘 |
| 100393 | 吹屋中原遺跡 第Ⅰ文化層 | 渋川市吹屋 | 363100 | 1390050 | 215 | | | | | | | | | | | | | | | | | | | | | 群馬県埋文事業団 1998b | 発掘 |
| 100394 | 吹屋中原遺跡 第Ⅱ文化層 | 渋川市吹屋 | 363100 | 1390050 | 215 | | | | | | | | | | | ○ | | | ○ | ○ | | | | | | 群馬県埋文事業団 1998b | 発掘 |
| 100395 | 吹屋中原遺跡 第Ⅲ文化層 | 渋川市吹屋 | 363100 | 1390050 | 215 | | | | | | | | | | | | | | | | | | | | | 群馬県埋文事業団 1998b | 発掘 |
| 100396 | 吹屋三角遺跡 | 渋川市吹屋 | 363116 | 1390019 | 204 | | | | | | | | | | ○ | | | | | | | | | | | 群馬県埋文事業団 2007h | 発掘 |
| 100397 | 見立溜井遺跡 第Ⅰ文化層 | 渋川市赤城町見立 | 363051 | 1390200 | 310 | ○ | | ○ | | | ○ | | | | | ○ | | | | | ○ | | ○ | | | 赤城村教委 1985 | 発掘 |
| 100398 | 見立溜井遺跡 第Ⅱ文化層 | 渋川市赤城町見立 | 363051 | 1390200 | 310 | ○ | | | | | | | | | | ○ | | | | | | | ○ | | | 赤城村教委 1985 | 発掘 |
| 100399 | 見立溜井遺跡 第Ⅲ文化層 | 渋川市赤城町見立 | 363051 | 1390200 | 310 | | | | | | | | | | | | | | | | | | | ○ | | 赤城村教委 1985 | 発掘 |
| 100400 | 見立溜井遺跡 第Ⅳ文化層 | 渋川市赤城町見立 | 363051 | 1390200 | 310 | ○ | | | | | | | | | | | | | | | | | ○ | | | 赤城村教委 1985 | 発掘 |
| 100401 | 行幸田山遺跡 | 渋川市行幸田 | 362818 | 1385938 | 260 | | | | | | | | | | | | | | | | ○ | | | | ○ | 渋川市教委 1987 | 発掘 |
| 100402 | 打越遺跡 | 藤岡市保美字打越 | 361257 | 1390257 | 157 | | | | | | | | | | | | | | | | | | | | | 藤岡市教委 1999 | 発掘 |
| 100403 | 八王子遺跡 | 藤岡市保美字八王子 | 361154 | 1390255 | 158 | | | | | | | | | | | | | | | | | | | | | 群馬県文化財情報システム | 発掘 |
| 100404 | （遺跡名なし） | 藤岡市保美 | 361210 | 1390320 | 165 | | | | | | | | | | | | | | | | | | | | | 群馬県文化財情報システム | 採集 |
| 100405 | 上落合上野遺跡 | 藤岡市上落合字上野 | 361556 | 1390201 | 96 | | | | | | | | ○ | | | ○ | | | | | | | | | | 藤岡市教委 2003 | 発掘 |
| 100406 | 株木 B 遺跡 | 藤岡市上戸塚字株木 | 361457 | 1390518 | 80 | | | | | | ○ | | | | | | | | | | | | | | | 藤岡市教委 1991 | 発掘 |
| 100407 | 白石北原遺跡 | 藤岡市白石字北原 | 361528 | 1390226 | 108 | ○ | ○ | ○ | | | | | | | ○ | | | | ○ | | | | ○ | | | | 発掘 |
| 100408 | 白石中郷遺跡 | 藤岡市白石字中郷 | 361454 | 1390204 | 109 | | | | | | ○ | | | | | | | | | | | | | | | 藤岡市史編纂室 1993 | 発掘 |
| 100409 | 白石大御堂遺跡 前原調査区 | 藤岡市白石字前原 | 361434 | 1390213 | 114 | | | | | | ○ | | | | | | | | | | | | | | | 群馬県埋文事業団 1991a | 発掘 |
| 100410 | 神田風呂輪前遺跡 | 藤岡市神田字風呂輪前 | 361235 | 1390336 | 125 | | | | | | | | | ○ | | | | | | | | | | | | | 採集 |
| 100411 | 田島遺跡 | 藤岡市下栗須字田島 | 361545 | 1390524 | 69 | | | | | | ○ | | | ○ | | ○ | | | | | | ○ | | | | 藤岡市教委 1987a | 発掘 |
| 100412 | 竹沼遺跡 | 藤岡市西平井字島 | 361358 | 1390204 | 130 | | | | | | | ○ | | | | ○ | | | | | | | | | | 藤岡市教委 1978 | 採集 |
| 100413 | 緑埜上郷遺跡 | 藤岡市西平井字島 | 361407 | 1390159 | 129 | | | | | | | | | | | ○ | | | | | | | | | | 藤岡市教委 1986 | 発掘 |
| 100414 | 平井城跡 | 藤岡市西平井字新曲輪 | 361309 | 1390148 | 146 | | | | | | | | | ○ | | | | | | | | | | | | 藤岡市教委 1998 | 発掘 |
| 100415 | 北山遺跡 A 群 | 藤岡市藤岡字北山 | 361412 | 1390411 | 110 | ○ | ○ | | | | | | | | | ○ | ○ | | ○ | ○ | | | ○ | | | 藤岡市史編纂室 1993 | 発掘 |
| 100416 | 北山遺跡 B 群 | 藤岡市藤岡字北山 | 361412 | 1390411 | 110 | ○ | | | | | | | | | | ○ | | | ○ | | | | | | | 藤岡市史編纂室 1993 | 発掘 |
| 100417 | 北山遺跡 C 群 | 藤岡市藤岡字北山 | 361412 | 1390411 | 110 | | | | | | | | | | | | | | | | | | | | | 藤岡市史編纂室 1993 | 発掘 |
| 100418 | 北山 B 遺跡 第１文化層 | 藤岡市藤岡字北山 | 361405 | 1390403 | 127 | ○ | | | | | | | | | | ○ | | | ○ | | ○ | | ○ | | ○ | 藤岡市教委 1995 | 発掘 |
| 100419 | 北山 B 遺跡 第２文化層 | 藤岡市藤岡字北山 | 361405 | 1390403 | 126 | ○ | | | | | | | | | | | | | | | ○ | | ○ | | | 藤岡市教委 1995 | 発掘 |
| 100420 | 北山 B 遺跡 第３文化層 | 藤岡市藤岡字北山 | 361405 | 1390403 | 118 | | | | | | ○ | | | | ○ | | | | | | | | | | | 藤岡市教委 1995 | 発掘 |
| 100421 | 山間遺跡 | 藤岡市藤岡字山間 | 361410 | 1390419 | 95 | ○ | | | | | ○ | | | | | | | | | | | | | | | 藤岡市史編纂室 1993 | 発掘 |
| 100422 | 三ッ木東原遺跡 | 藤岡市三ツ木字東原 | 361532 | 1390227 | 107 | | | | | | ○ | | | | | | | | | | | ○ | | | | 藤岡市史編纂室 1993/ 藤岡市教委 2008 | 採集 |
| 100423 | 緑埜遺跡 | 藤岡市緑埜字上郷 | 361411 | 1390210 | 125 | ○ | | | | | | | | | | | | | | | | | | | | 藤岡市教委 1986 | 発掘 |
| 100424 | 矢場前原遺跡 | 藤岡市矢場字前原 | 361211 | 1390249 | 132 | ○ | | | | | | | | | | | | | | | | | | | | 藤岡市教委 2006 | 発掘 |
| 100425 | 内匠諏訪前遺跡 | 富岡市内匠 | 361425 | 1385356 | 215 | ○ | | | | | ○ | | | | | | | | | | | | | | | 群馬県埋文事業団 1992f | 発掘 |
| 100426 | 内匠日向周地遺跡 | 富岡市内匠 | 361423 | 1385341 | 230 | | | | | | | ○ | | | | | | | | | | | | | | 群馬県埋文事業団 1995c | 発掘 |
| 100427 | 下高瀬上之原遺跡 | 富岡市下高瀬 | 361423 | 1385324 | 230 | | | | | | ○ | | | | | | | | | | | | | | | 群馬県埋文事業団 1994d | 発掘 |
| 100428 | 野上塩ノ入遺跡 | 富岡市野上 | 361416 | 1385113 | 286 | | | | | | | | | | | ○ | | | | | | | | | | 群馬県埋文事業団 1991e | 発掘 |
| 100429 | 七日市観音前遺跡 | 富岡市七日市 | 361532 | 1385224 | 207 | | | | | | | | | | ○ | | | | | | | | | | | 富岡市教委 1994 | 発掘 |
| 100430 | （遺跡名なし） | 富岡市上小林 | 361422 | 1384957 | 203 | | | | | | | | | | | | | | | | | | | | | 群馬県文化財情報システム | 採集 |
| 100431 | 下高瀬寺山遺跡 | 富岡市中高瀬寺山 | 361426 | 1385249 | 222 | | | | | | ○ | | ○ | | | | | | | | | | | | | 群馬県埋文事業団 1995c | 発掘 |
| 100432 | 八木連西久保遺跡 | 富岡市妙義町八木連 | 361704 | 1384834 | 248 | | | | | | ○ | | | | | | | | | | | | | | | 妙義町教委 1999 | 発掘 |
| 100433 | 植松・地尻遺跡 | 安中市安中植松・地尻 | 361941 | 1385320 | 170 | | | | | | | | | | ○ | | | | | | | | | | | 安中市埋蔵文化財発掘調査団 2005 | 発掘 |
| 100434 | 杉名薬師遺跡 | 安中市原市杉名薬師 | 361936 | 1385132 | 207 | | | | | | | | | | ○ | | | | | | | | | | | 安中市埋蔵文化財発掘調査団 2006 | 発掘 |
| 100435 | （遺跡名なし） | 安中市郷原 | 361815 | 1385002 | 247 | | | | | | | | | | | | | | | | | | | | | 群馬県文化財情報システム | 採集 |
| 100436 | 行田大道北遺跡 西地区 | 安中市松井田町行田 | 361822 | 1384730 | 325 | | | | | | | | ○ | | | | | | | | | | | | | 松井田町遺跡調査会 1998 | 発掘 |
| 100437 | 人見大谷津遺跡 | 安中市松井田町人見 | 361648 | 1385037 | 260 | | | | | | | | | | ○ | | | | | | | | | | | 松井田町教委 2002 | 発掘 |
| 100438 | 中野谷松原遺跡 | 安中市中野谷甲北原・北原松原ほか | 361726 | 1385119 | 251 | ○ | | | | | | | | | | | | | | | | | | | | 安中市教委 1998 | 発掘 |
| 100439 | 中野谷松原遺跡 | 安中市中野谷甲北原・北原松原ほか | 361727 | 1385120 | 251 | ○ | | | | | | | | | ○ | | | | | | | | | | | 安中市教委 1998 | 発掘 |
| 100440 | 金井谷戸遺跡 | 安中市中野谷 | 361701 | 1385159 | 232 | | | | | | | | ○ | | | | | | | | | | | | | 安中市教委 1994 | 発掘 |
| 100441 | 注連引原Ⅱ遺跡 | 安中市中野谷注連引原・大林西 | 361714 | 1385235 | 250 | | | | | | ○ | | | | | | | | | | | | | | | 安中市教委 1988a | 発掘 |
| 100442 | 落合遺跡 | 安中市中野谷塚田・下塚田・堤下ほか | 361740 | 1385216 | 222 | | | | | | | | | | | | ○ | | | | | | | | | 安中市教委 1990 | 発掘 |
| 100443 | 三本木Ⅱ遺跡 | 安中市鷺宮字三本木 | 361726 | 1385224 | 230 | ○ | | | | | | | | | | | | | | | | | | | | 安中市教委 1996 | 採集 |
| 100444 | 北原Ⅱ遺跡 | 安中市東上秋間北原 | 362126 | 1385056 | 257 | ○ | | | | | | | | | ○ | | | | | | | | | | | 安中市 2001 | 発掘 |
| 100445 | 野村遺跡 | 安中市東上秋間野村 | 362125 | 1385116 | 260 | | | | | | ○ | | | | | | | | | | | | | | | 安中市教委 2003 | 発掘 |
| 100446 | 古城遺跡 1A 区 | 安中市板鼻古城・菅ノ沢 | 362028 | 1385524 | 175 | ○ | ○ | | | | | | | | | | | ○ | | ○ | | | ○ | | | 安中市教委 1988b | 発掘 |
| 100447 | 古城遺跡 1C 区 | 安中市板鼻古城・菅ノ沢 | 362028 | 1385524 | 175 | ○ | ○ | ○ | | | | | | | | ○ | | | ○ | ○ | ○ | | ○ | | | 安中市教委 1988b | 発掘 |
| 100448 | 簗瀬二子塚古墳 | 安中市簗瀬八幡平 | 361837 | 1385132 | 215 | | | | | | | | | | ○ | | | | | | | | | | | 安中市 2001 | 発掘 |
| 100449 | 岩宿遺跡 A 地点 Ⅰ | みどり市笠懸町阿左美字岩宿 | 362400 | 1391714 | 148 | ○ | | ○ | | | | | | | | ○ | | | | | | | ○ | | | 杉原荘介 1956 | 発掘 |
| 100450 | 岩宿遺跡 A 地点 Ⅱ | みどり市笠懸町阿左美字岩宿 | 362400 | 1391714 | 148 | ○ | | | | ○ | | | | | | | | | | | | | ○ | ○ | | 杉原荘介 1956 | 発掘 |
| 100451 | 岩宿遺跡 A 地点 Ⅲ? | みどり市笠懸町阿左美字岩宿 | 362400 | 1391714 | 148 | | | | | | | | | | | ○ | | | | | | | | | | 杉原荘介 1956 | 発掘 |
| 100452 | 岩宿遺跡 B 地点 不明 | みどり市笠懸町阿左美字岩宿 | 362358 | 1391716 | 148 | △ | | △ | | | | △ | | | | | | | | | △ | | | | | 相沢忠洋・関矢晃 1988 | 発掘 |
| 100453 | 岩宿遺跡 駐車場地点 1 | みどり市笠懸町阿左美字岩宿 | 362359 | 1391716 | 148 | ○ | ○ | | | | | | | | | ○ | ○ | | | | | | ○ | | | 岩宿フォーラム実行委 1994 | 発掘 |
| 100454 | 岩宿遺跡 駐車場地点 2 | みどり市笠懸町阿左美字岩宿 | 362359 | 1391716 | 148 | ○ | | | | | | | | | | ○ | | | | | | | ○ | | | 岩宿フォーラム実行委 1994 | 発掘 |
| 100455 | 岩宿Ⅱ遺跡 第１地点 1 | みどり市笠懸町阿左美字岩宿 | 362359 | 1391717 | 148 | ○ | | ○ | | | | | | | | | | | | | | | | | | 笠懸町教育員会 1993 | 発掘 |
| 100456 | 岩宿Ⅱ遺跡 第２地点 1 | みどり市笠懸町阿左美字岩宿 | 362402 | 1391717 | 148 | ○ | | | | | | | | | | | | | | | | | | | | | 発掘 |
| 100457 | 岩宿Ⅱ遺跡 第２地点 2 | みどり市笠懸町阿左美字岩宿 | 362403 | 1391717 | 148 | | | | | | | | | | | | | | | | | | | | | | 発掘 |
| 100458 | 岩宿Ⅱ遺跡 ガス管敷設立合 | みどり市笠懸町阿左美字岩宿 | 362402 | 1391718 | 148 | | | | | | | | | | | | | | | | ○ | | | | | | 発掘 |

| ID | 遺跡名 | 所在地 | 緯度 | 経度 | 標高 | ナイフ形石器 | 台形石器 | 斧形石器 | 剥片尖頭器 | 角錐状石器 | 槍先形尖頭器 | 両面調整石器 | 細石刃・細石核 | 神子柴型石斧 | 有茎尖頭器 | 掻器・削器 | 彫器 | 礫石 | 叩石 | 台石 | 礫器 | 草創期土器 | ブロック | 礫群・配石 | 炭化物集中 | 文献 | 調査歴 |
|---|---|---|---|---|---|---|---|---|---|---|---|---|---|---|---|---|---|---|---|---|---|---|---|---|---|---|---|
| 100459 | 岩宿Ⅱ遺跡 第３地点？ | みどり市笠懸町阿左美字岩宿 | 362402 | 1391718 | 148 | ○ | | | | | ○ | | | | | ○ | | | | | ○ | | ○ | | ○ | 小菅将夫 2002 | 発掘 |
| 100460 | 岩宿Ⅱ遺跡 第５地点？ | みどり市笠懸町阿左美字岩宿 | 362403 | 1391719 | 148 | | | | | | | | | | | | | | | | | | ○ | | | | 発掘 |
| 100461 | 東岩宿遺跡（仮） | みどり市笠懸町阿左美字岩宿 | 362415 | 1391722 | 145 | | | | | | ○ | | | | | | | | | | | | | | | | 採集 |
| 100462 | 沢田遺跡 第１地点 | みどり市笠懸町阿左美字沢田 | 362356 | 1391708 | 139 | | | | | | ○ | | | | | | | | | | | | | | | | 発掘 |
| 100463 | 沢田遺跡 第２地点 | みどり市笠懸町阿左美字沢田 | 362356 | 1391708 | 139 | | | | | | | | | ○ | | | | | | | | | | | | | 発掘 |
| 100464 | 北山遺跡 第１地点 | みどり市笠懸町阿左美字北山 | 362331 | 1391808 | 132 | | | | | | | | | | | ○ | | | ○ | | ○ | | ○ | | | 笠懸村誌編纂室 1983 | 発掘 |
| 100465 | 阿左美遺跡 元屋敷地区第２地点 | みどり市笠懸町阿左美字元屋敷 | 362243 | 1391825 | 115 | | | | | | ○ | | | | | | | | | | | | ○ | | | 笠懸町教委 1995 | 発掘 |
| 100466 | 阿左美沼北遺跡 第１地点 | みどり市笠懸町阿左美字谷端 | 362359 | 1391829 | 130 | | | | | | | | | | | | | | | | | | ○ | | | 笠懸町教委 1993 | 発掘 |
| 100467 | 清水遺跡 第２地点 1 | みどり市笠懸町鹿字清水 | 362441 | 1391617 | 182 | | | | | | ○ | | | | | | | | | | | | | | | 岩宿フォーラム実行委 1998b | 発掘 |
| 100468 | 清水遺跡 第２地点 2 | みどり市笠懸町鹿字清水 | 362441 | 1391617 | 182 | ○ | ○ | | | | | | | | | ○ | | | | | | | ○ | | | 萩谷千明 1995 | 発掘 |
| 100469 | 清水遺跡 第３地点 | みどり市笠懸町鹿字清水 | 362431 | 1391617 | 185 | ○ | | | | | | | | | | ○ | | | | | | | ○ | ○ | | | 発掘 |
| 100470 | 神社裏遺跡 第３地点 | みどり市笠懸町西鹿田字向山 | 362417 | 1391545 | 180 | ○ | | | | | | | | | | ○ | | | | | | | | | | 笠懸町教委 1995 | 発掘 |
| 100471 | 北口古墳群 | みどり市笠懸町鹿字北口 | 362415 | 1391606 | 160 | | | | | | | | | | | | | | | | | | | | | | 発掘 |
| 100472 | 清水西丘遺跡 第３地点 | みどり市笠懸町鹿字清水 | 362415 | 1391628 | 175 | | | | | | | | | | | | | | | | | | | | | | 発掘 |
| 100473 | 清水北口遺跡 | みどり市笠懸町鹿字清水 | 362419 | 1391607 | 165 | | | | | | ○ | | | | | | | | | | | | | | | 笠懸町教委 1995 | 採集 |
| 100474 | 道帰遺跡 第２地点 | みどり市笠懸町鹿字清水 | 362433 | 1391621 | 195 | | | | | | | | | | | | | | | | | | | | | | 発掘 |
| 100475 | 鹿ノ川遺跡 | みどり市笠懸町鹿字東浦道 | 362331 | 1391710 | 130 | | | | | | | | | | | | | | | | | ○ | | | | 笠懸野岩宿文化資料館 2000 | 発掘 |
| 100476 | 神社裏遺跡 第３地点 | みどり市笠懸町西鹿田字向山 | 362419 | 1391545 | 181 | ○ | | | | | | | | | | ○ | | | | | | | | | | 笠懸町教委 1995 | 発掘 |
| 100477 | 稲荷山Ⅱ遺跡 | みどり市笠懸町西鹿田字稲荷山 | 362442 | 1391606 | 175 | | | | | | | | | ○ | | | | | | | | | | | | 笠懸村教委 1980 | 発掘 |
| 100478 | 稲荷山Ⅴ遺跡 | みどり市笠懸町西鹿田字稲荷山 | 362434 | 1391601 | 175 | | | | | | | | ○ | | | | | | | | | | | | | 笠懸村教委 1980 | 発掘 |
| 100479 | 和田遺跡 第１地点 | みどり市笠懸町西鹿田字和田 | 362409 | 1391554 | 170 | | | | | | ○ | | | | | | | | | | | | | | | 笠懸村誌編纂室 1983 | 発掘 |
| 100480 | 和田遺跡 第１地点 1 | みどり市笠懸町西鹿田字和田 | 362409 | 1391554 | 170 | | | | | | | | ○ | | | | | | | | | | | | | 笠懸村誌編纂室 1983 | 発掘 |
| 100481 | 和田遺跡 第１地点 2 | みどり市笠懸町西鹿田字和田 | 362409 | 1391554 | 170 | | | | | | | | | | | | | | | | | | | | | 笠懸村誌編纂室 1983 | 発掘 |
| 100482 | 和田遺跡 第１地点 3 | みどり市笠懸町西鹿田字和田 | 362409 | 1391554 | 170 | | ○ | | | | | | | | | ○ | | | | | | | ○ | | | 笠懸村誌編纂室 1983 | 発掘 |
| 100483 | 馬見岡遺跡 第 12 地点 | みどり市笠懸町西鹿田字馬見岡 | 362340 | 1391558 | 126 | | | | | | | | ○ | | | ○ | | | | | | | ○ | | | 小菅将夫 2004 | 発掘 |
| 100484 | 西鹿田中島遺跡Ａ区 | みどり市笠懸町西鹿田字中島 | 362425 | 1391526 | 157 | | | | | | | | | | | ○ | | | | | | ○ | | | | 笠懸町教委 2003 | 発掘 |
| 100485 | 西鹿田中島遺跡 第２地点 | みどり市笠懸町西鹿田字中島 | 362425 | 1391525 | 157 | | | | | | | | | | | ○ | | | | | | ○ | | | | 笠懸町教委 2003 | 発掘 |
| 100486 | 西鹿田中島遺跡Ｂ区 | みどり市笠懸町西鹿田字中島 | 362425 | 1391522 | 157 | | | | | | | | | | ○ | ○ | | | | | | ○ | | | | 笠懸町教委 2003 | 発掘 |
| 100487 | 西鹿田中島遺跡Ｂ区 | みどり市笠懸町西鹿田字中島 | 362425 | 1391522 | 157 | | ○ | | | | | | | | | | | | | | | | | | | 笠懸町教委 2003 | 発掘 |
| 100488 | 西鹿田中島遺跡Ｂ区 | みどり市笠懸町西鹿田字中島 | 362425 | 1391522 | 157 | ○ | | | | | | | | | | | | | | | | | | | | 笠懸町教委 2003 | 発掘 |
| 100489 | 西鹿田中島遺跡Ｆ区 | みどり市笠懸町西鹿田字中島 | 362424 | 1391526 | 156 | | ○ | | | | | | | | | | | | | | | | | | | 笠懸町教委 2003 | 発掘 |
| 100490 | 上神梅前原遺跡 | みどり市大間々町上神梅前原 | 362809 | 1391521 | 258 | | | | | | ○ | | | | | | | | | | | | | | | | 伝聞 |
| 100491 | 下鎌田遺跡 Ｄ地区 | 甘楽郡下仁田町馬山 | 361407 | 1384925 | 237 | ○ | | | | | ○ | | | | | | | | | | | | ○ | ○ | | 下仁田町遺跡調査会 1997 | 発掘 |
| 100492 | 米山遺跡 | 甘楽郡下仁田町馬山 | 361323 | 1384813 | 280 | ○ | | | | | | | ○ | | | | | | | | | | | | | | 発掘 |
| 100493 | 金剛萢遺跡 | 甘楽郡下仁田町青倉 | 361058 | 1384648 | 685 | ○ | | | | | | | | | | | | | | | | | | | | | 採集 |
| 100494 | 松葉慈学寺遺跡 | 甘楽郡甘楽町上野 | 361423 | 1385548 | 188 | | | | | | | | | | ○ | | | | | | | | | | | 甘楽町遺跡調査会 1994 | 発掘 |
| 100495 | 天引狐崎遺跡 | 甘楽郡甘楽町天引 | 361428 | 1385705 | 173 | ○ | ○ | | | | | | | | | ○ | | ○ | ○ | ○ | | | ○ | | | 群馬県埋文事業団 1994c | 発掘 |
| 100496 | 天引向原遺跡Ａ区 | 甘楽郡甘楽町天引 | 361432 | 1385646 | 180 | ○ | ○ | | | | | | | | | ○ | | | ○ | ○ | | | ○ | | | 群馬県埋文事業団 1994c | 発掘 |
| 100497 | 天引向原遺跡Ｃ区 | 甘楽郡甘楽町天引 | 361427 | 1385641 | 185 | | ○ | | | | | | | | | | | | | | | | ○ | | | 群馬県埋文事業団 1994c | 発掘 |
| 100498 | 白倉下原遺跡Ａ区 | 甘楽郡甘楽町白倉 1701-1 番地他 | 361430 | 1385640 | 180 | ○ | ○ | ○ | | | | | | | | ○ | | | ○ | ○ | | | ○ | | | 群馬県埋文事業団 1994c | 発掘 |
| 100499 | 白倉下原遺跡Ｂ区 | 甘楽郡甘楽町白倉 1701-1 番地他 | 361428 | 1385635 | 185 | ○ | ○ | ○ | | | | | | | | ○ | | | ○ | | | | ○ | | | 群馬県埋文事業団 1994c | 発掘 |
| 100500 | 白倉下原遺跡Ｃ区 | 甘楽郡甘楽町白倉 1701-1 番地他 | 361427 | 1385630 | 186 | ○ | | | | | | | | | | | | | | | | | ○ | | | 群馬県埋文事業団 1994c | 発掘 |
| 100501 | 新田西沢遺跡 | 吾妻郡高山村中山字月夜野 | 363758 | 1385717 | 595 | ○ | | | | | | | | | | ○ | | | | ○ | | | | | | 群馬県埋文事業団 2003a | 発掘 |
| 100502 | 生品西浦遺跡 | 利根郡川場村生品 | 364034 | 1390519 | 450 | ○ | | | | | | | | | | ○ | | | ○ | ○ | | | ○ | | | 群馬県埋文事業団 2009c | 発掘 |
| 100503 | 長井坂城遺跡 | 利根郡昭和村糸井 | 363506 | 1390356 | 475 | ○ | | | | | | | | | | ○ | | | | | | | | | | 昭和村教委 1985 | 発掘 |
| 100504 | 中棚遺跡 | 利根郡昭和村糸井 | 363821 | 1390443 | 440 | | | | | | | | | | | | | | | | | | | | | 昭和村教委 1985 | 発掘 |
| 100505 | 乾田Ⅱ遺跡 | 利根郡みなかみ町小仁田 | 364530 | 1385819 | 480 | | | | | ○ | | | | | | ○ | | | | | | ○ | | | | 水上町教委 1978 | 発掘 |
| 100506 | 後田遺跡 | 利根郡みなかみ町大字師 | 364045 | 1390057 | 430 | ○ | ○ | ○ | | | | | | | | ○ | ○ | | ○ | ○ | ○ | | | | | 群馬県埋文事業団 1987 | 発掘 |
| 100507 | 後田遺跡 | 利根郡みなかみ町大字師 | 364045 | 1390057 | 430 | | | | | | | | | ○ | ○ | ○ | | | | | | | | | | 群馬県埋文事業団 1987 | 発掘 |
| 100508 | 大竹遺跡 | 利根郡みなかみ町大字下牧 | 364159 | 1385915 | 445 | ○ | | | | ○ | ○ | | | | | ○ | ○ | | | | | | ○ | | | 月夜野町教委 1985 | 発掘 |
| 100509 | 大友館址遺跡 | 利根郡みなかみ町大字師 | 364048 | 1390039 | 435 | | | | | | | | | | | | | | | | | | | | | 月夜野町教委 1986 | 発掘 |
| 100510 | 小竹Ａ遺跡 | 利根郡みなかみ町大字下牧 | 364206 | 1385910 | 450 | | | | | | | | | | ○ | | | | | | | | | | | 月夜野町教委 1985 | 発掘 |
| 100511 | 小竹Ａ遺跡 | 利根郡みなかみ町大字下牧 | 364206 | 1385910 | 450 | | | | | | | | | | | | | | | | | | ○ | | | 月夜野町教委 1985 | 発掘 |
| 100512 | 善上遺跡 | 利根郡みなかみ町大字師 | 364041 | 1390043 | 430 | ○ | | | ○ | | | | | | | ○ | ○ | | ○ | ○ | | | ○ | | | 月夜野町教委 1986 | 発掘 |
| 100513 | 善上遺跡 表採 | 利根郡みなかみ町大字師 | 364041 | 1390043 | 430 | | | | | | ○ | | | ○ | | | | | | | | | | | | 月夜野町教委 1986 | 発掘 |
| 100514 | 三峰神社裏遺跡 | 利根郡みなかみ町大字師 | 364040 | 1390053 | 430 | ○ | | | | | | | | | | ○ | | | | | | | | | | 月夜野町教委 1986 | 発掘 |
| 100515 | 三峰神社裏遺跡 表採 | 利根郡みなかみ町大字師 | 364040 | 1390053 | 430 | | | | | | | | | | ○ | | | | | | | | | | | 月夜野町教委 1986 | 発掘 |
| 100516 | 都遺跡 | 利根郡みなかみ町大字都 | 364107 | 1385852 | 400 | | | | | | ○ | | | | | | | | | | | | | | | 群馬県史編さん委 1988 | 採集 |
| 100517 | 高萩遺跡 表採 | 利根郡みなかみ町大字石倉 | 364411 | 1385820 | 515 | | | | | | ○ | | | ○ | ○ | | | | | | | | | | | 中東耕志 1980 | 採集 |
| 100518 | 福島大光坊遺跡 | 佐波郡玉村町福島 | 361815 | 1390732 | 67 | | | | | | | | | | ○ | | ○ | | | | | | | | | 群馬県埋文事業団 2003c | 発掘 |
| 100519 | 西ノ原１遺跡 | 邑楽郡千代田町新福寺字西ノ原 | 361400 | 1392441 | 29 | ○ | | | | | | | | | | ○ | | | | | | | | | | 千代田町教委 1995 | 分布 |
| 100520 | 相谷遺跡 | 邑楽郡千代田町福島字相谷 | 361404 | 1392623 | 28 | ○ | | | | | | | | | | | | | | | | | | | | 千代田町教委 1995 | 分布 |
| 100521 | 前田遺跡 | 邑楽郡千代田町福島字前田 | 361327 | 1392611 | 22 | ○ | | | | | | | | | | | | | | | | | | | | 千代田町教委 1995 | 分布 |
| 100522 | 仲田１遺跡 | 邑楽郡千代田町鍋谷字仲田 | 361308 | 1392655 | 22 | | | | | | | | | | | | | | | | ○ | | | | | 千代田町教委 1995 | 分布 |
| 100523 | 大泉町間之原遺跡 | 邑楽郡大泉町北小泉 | 361607 | 1392457 | 35 | | | | | | | | | | ○ | | | | | | | | | | | 大泉町誌編纂委 1978 | 採集 |
| 100524 | 大泉町間之原遺跡 | 邑楽郡大泉町北小泉 | 361607 | 1392457 | 35 | | | | | | | | | | | | | | | | | | | | | 群馬県埋文事業団 2008a | 発掘 |
| 100525 | 宮下遺跡 | 邑楽郡大泉町寄木戸字宮下 | 361454 | 1392314 | 32 | | | | | | | | | | | | | | | | | | | | | 川島正一 1970 | 採集 |
| 100526 | 仙石道祖遺跡 | 邑楽郡大泉町丘山字仙石道祖 | 361431 | 1392317 | 35 | | | | | | | | | | | | | | | | | | | | | 川島正一 1970 | 採集 |
| 100527 | 仙石専光寺付近遺跡 | 邑楽郡大泉町仙石森ノ西 | 361428 | 1392337 | 31 | | | | | | | | | | | | | | | | | | | | | 大泉町教委 2002 | 採集 |
| 100528 | 松塚西遺跡 | 邑楽郡大泉町古海字松崎 | 361359 | 1392400 | 35 | | | | | | ○ | | | | | | | | | | | | | | | 川島正一 1970 | 採集 |
| 100529 | 古海松塚古墳群 | 邑楽郡大泉町古海字松崎 | 361353 | 1392432 | 31 | ○ | | | | | | | | | | | | | | | | | | | | 山武考研 1993/ 大泉町教委 2002 | 発掘 |
| 100530 | 吉田遺跡 | 邑楽郡大泉町吉田字本郷 | 361428 | 1392444 | 30 | | | | | | | | | | | | | | | | | | | | | 大泉町 1983 | 採集 |
| 100531 | 御正作遺跡 | 邑楽郡大泉町朝日 | 361502 | 1392519 | 27 | ○ | | | | | ○ | | | | | ○ | ○ | | | | | | ○ | ○ | | 大泉町教委 1984 | 発掘 |
| 100532 | 浅間神社東遺跡 | 邑楽郡邑楽町中野字前原 | 361523 | 1392730 | 26 | | | | | | | | | | | | | | | | | | | | | 群馬県文化財情報システム | 採集 |
| 100533 | 鞍掛遺跡 | 邑楽郡邑楽町赤堀字本宿 | 361355 | 1392810 | 25 | ○ | | | | | ○ | | | | | | | | | | | | | | | 川島正一 1970 | 採集 |
| 100534 | 大黒遺跡 | 邑楽郡邑楽町篠塚字大黒 | 361456 | 1392722 | 25 | | | | | | ○ | | | | | | | | | | | | | | | 大泉教委 1984 | 採集 |
| 100535 | 高原遺跡 | 邑楽郡邑楽町狸崎字高原 | 361425 | 1392758 | 24 | | | | | | ○ | | | | | | | | | | | | | | | 大泉教委 1984 | 採集 |
| 100536 | 中山遺跡 | 邑楽郡邑楽町赤堀字中山 | 361422 | 1392851 | 25 | | | | | | | | | | | | | | | | | | | | | 川島正一 1970 | 採集 |

## 参考文献


相沢忠洋 ,1956, 北関東赤城山麓に於けるマイクロ・コアの発見 , 貝塚　考古学ニュース 58
相沢忠洋 ,1967, 群馬県赤堀石山遺跡 , 考古学ジャーナル 9
相沢忠洋・関矢晃 ,1988, 赤城山麓の旧石器
赤城村教育委員会 ,1985, 見立溜井遺跡・見立大久保遺跡
赤堀町教育委員会 ,1987, 下触下寺遺跡及び磯十二所遺跡発掘調査概報
赤堀町教育委員会 ,1988, 曲沢、鹿島上Ⅰ、鹿島上Ⅱ
阿久澤智和 ,2004, 赤堀町千鳥遺跡出土の槍先形尖頭器について , 群馬考古学手帳 14
阿久澤智和 ,2007, 武井遺跡における槍先形尖頭器文化期の敲石について , 敲石・叩き石　予稿集
阿久澤智和 ,2009, 前橋市市之関町地内採集の打製石斧 , 上毛野の考古学Ⅱ群馬県考古学ネットワーク５周年記念論文集
東村教育委員会 ,1979, 曲沢遺跡
東村教育委員会 ,1988, 佐波郡東村の遺跡　村内遺跡詳細分布調査報告書
安中市 ,2001, 安中市史　第４巻
安中市教育委員会 ,1988a, 注連引原Ⅱ遺跡
安中市教育委員会 ,1988b, 古城遺跡
安中市教育委員会 ,1990, 三本木遺跡・落合遺跡
安中市教育委員会 ,1994, 金井谷戸遺跡 , 中野谷地区遺跡群
安中市教育委員会 ,1996, 落合Ⅱ遺跡・平塚遺跡・三本木Ⅱ遺跡・三本木Ⅲ遺跡
安中市教育委員会 ,1998, 中野谷松原遺跡
安中市教育委員会 ,2003, 東上秋間遺跡群発掘調査報告書
安中市埋蔵文化財発掘調査団 ,2005, 植松・地尻遺跡
安中市埋蔵文化財発掘調査団 ,2006, 杉名薬師遺跡
伊勢崎市教育委員会 ,2002a, 平成 12 年度埋蔵文化財発掘調査年報
伊勢崎市教育委員会 ,2002b, 平成 13 年度埋蔵文化財発掘調査年報

伊勢崎市教育委員会 ,2004a, 平成 14 年度文化財保護年報
伊勢崎市教育委員会 ,2004b, 三和工業団地Ⅱ遺跡
伊勢崎市教育委員会 ,2004c, 三和工業団地Ⅲ遺跡
伊勢崎市教育委員会 ,2004d, 三和工業団地Ⅳ遺跡
伊勢崎市教育委員会 ,2005, 五目牛新田遺跡・五目牛南組Ⅱ遺跡・五目牛清水田Ⅱ遺跡・柳田Ⅱ遺跡
伊勢崎市教育委員会 ,2006, 大根谷戸遺跡Ⅰ
岩宿フォーラム実行委員会 ,1994, 群馬の岩宿時代の変遷と特色　資料集
岩宿フォーラム実行委員会 ,1998, 武井遺跡と北関東の槍先形尖頭器文化　予稿集
岩宿フォーラム実行委員会 ,1998, 北関東の槍先形尖頭器文化　資料集
岩宿フォーラム実行委員会 ,2000, 槍先形尖頭器文化期の集落と武井遺跡　予稿集
岩宿フォーラム実行委員会 ,2004, 武井遺跡の槍先形尖頭器　予稿集
邑楽町教育委員会 ,1989, 邑楽町の遺跡（長柄地区）
大泉町誌編纂委員会 ,1978, 大泉町誌　歴史編
大泉町教育委員会 ,1984, 御正作遺跡
大泉町教育委員会 ,2002, 古海松塚古墳群
大胡町教育委員会 ,1992a, 上ノ山遺跡
大胡町教育委員会 ,1992b, 中川原遺跡群　小林・山神・大畑遺跡
大胡町教育委員会 ,1994a, 日光道東遺跡
大胡町教育委員会 ,1994b, 西小路遺跡
大胡町教育委員会 ,1997, 横沢新屋敷遺跡
大胡町教育委員会 ,1998, 横沢向田遺跡・堀越丁二本松遺跡・横沢向山遺跡・茂木二本松遺跡
太田市 ,1996, 太田市史　通史編　自然・原始・古代
太田市教育委員会 ,1978, 細田遺跡
太田市教育委員会 ,1992, 成塚住宅団地遺跡
大塚昌彦 ,1990, 榛名山東南麓の槍先形尖頭器について , 群馬考古学手帳 1
小保方紀久 ,1982, 新田町市前出土の尖頭器を含む石器について , 新田史談会第 65 号
笠懸村誌編纂室 ,1983, 笠懸村誌　別巻 1
笠懸野岩宿文化資料館 ,1995, 第 13 回企画展　石とヒトの来た道　図録
笠懸野岩宿文化資料館 ,2000, 第 30 回企画展　利根川流域の縄文草創期　図録
笠懸野岩宿文化資料館 ,2001, 第 33 回企画展　日本人のルーツを探る　図録
笠懸町教育委員会 ,1993, 笠懸町内遺跡Ⅰ
笠懸町教育委員会 ,1995, 笠懸町内遺跡Ⅱ
笠懸町教育委員会 ,2003, 西鹿田中島遺跡発掘調査報告書（１）
笠懸村教育委員会 ,1980, 笠懸村稲荷山遺跡
粕川村教育委員会 ,1986, 粕川村の遺跡
粕川村教育委員会 ,1989, 白藤古墳群
粕川村教育委員会 ,1990, 西迎遺跡
粕川村教育委員会 ,1994, 長岡遺跡
加部二生・石田典子・後藤佳一 ,2003, 梨子木Ｊ遺跡 , 第９回石器文化研究交流会発表要旨
加部二生・小菅将夫 ,1992, 十二社遺跡 , 第５回長野県旧石器文化研究交流会発表要旨
川島正一 ,1970, 関東平野西北部地域の河畔砂丘上旧石器時代遺跡 , 館林双書 1
川島正一 ,1989, 館林・邑楽地方の旧石器時代遺跡 , 群馬歴史散歩第 95 号
甘楽町遺跡調査会 ,1994, 天神Ⅰ遺跡・天神Ⅱ遺跡・西原遺跡・松葉慈学寺遺跡
北関東細石器研究グループ ,2006, 大雄院前遺跡 , 第 11 回石器文化研究交流会発表要旨
北関東細石器研究グループ ,2007, 鳥取福蔵寺Ⅱ遺跡 , 第 12 回石器文化研究交流会発表要旨
北橘村教育委員会 ,1986, 分郷八崎遺跡
北橘村教育委員会 ,1993, 芝山遺跡
北橘村教育委員会 ,1996, 北町遺跡・田ノ保遺跡
北橘村教育委員会 ,2001, 銭神遺跡・箱田遺跡群補遺
桐生市教育委員会 ,1994, 桐生市埋蔵文化財分布地図・地名表
桐生市教育委員会 ,2008, 平成 17・18 年度発掘調査概報
群馬県教育委員会 ,1987, 川籠皆戸遺跡
群馬県史編さん室 ,1988, 群馬県史　資料編 1
群馬県埋蔵文化財調査事業団 ,1984a, 熊野堂遺跡第Ⅲ地区・雨壺遺跡
群馬県埋蔵文化財調査事業団 ,1984b, 三ッ木遺跡
群馬県埋蔵文化財調査事業団 ,1985, 小角田遺跡
群馬県埋蔵文化財調査事業団 ,1986a, 下触牛伏遺跡
群馬県埋蔵文化財調査事業団 ,1986b, 中畦遺跡・諏訪西遺跡
群馬県埋蔵文化財調査事業団 ,1987, 後田遺跡（旧石器編）
群馬県埋蔵文化財調査事業団 ,1988, 上植木光仙房遺跡
群馬県埋蔵文化財調査事業団 ,1989a, 三室坊主林遺跡
群馬県埋蔵文化財調査事業団 ,1989b, 勝保沢中ノ山遺跡Ⅱ
群馬県埋蔵文化財調査事業団 ,1990a, 堀下八幡遺跡
群馬県埋蔵文化財調査事業団 ,1990b, 戸神諏訪遺跡
群馬県埋蔵文化財調査事業団 ,1990c, 熊野堂遺跡（２）
群馬県埋蔵文化財調査事業団 ,1991a, 白石大御堂遺跡
群馬県埋蔵文化財調査事業団 ,1991b, 飯土井中央遺跡
群馬県埋蔵文化財調査事業団 ,1991c, 飯土井二本松遺跡・下江田前遺跡
群馬県埋蔵文化財調査事業団 ,1991d, 下滝名塚越遺跡
群馬県埋蔵文化財調査事業団 ,1991e, 野上塩之入遺跡・塩之入城遺跡
群馬県埋蔵文化財調査事業団 ,1991f, 舞台遺跡
群馬県埋蔵文化財調査事業団 ,1992a, 荒砥北三木堂Ⅱ
群馬県埋蔵文化財調査事業団 ,1992b, 二之宮千足遺跡
群馬県埋蔵文化財調査事業団 ,1992c, 書上本山遺跡・波志江六反田遺跡・波志江天神山遺跡
群馬県埋蔵文化財調査事業団 ,1992d, 五目牛南組遺跡
群馬県埋蔵文化財調査事業団 ,1992e, 房谷戸遺跡Ⅱ
群馬県埋蔵文化財調査事業団 ,1992f, 内匠諏訪前遺跡・内匠日影周地遺跡
群馬県埋蔵文化財調査事業団 ,1993a, 下川田下原遺跡・下川田平井遺跡
群馬県埋蔵文化財調査事業団 ,1993b, 神保富士塚遺跡
群馬県埋蔵文化財調査事業団 ,1993c, 多胡蛇黒遺跡
群馬県埋蔵文化財調査事業団 ,1993d, 矢田遺跡Ⅳ
群馬県埋蔵文化財調査事業団 ,1993e, 少林山台遺跡
群馬県埋蔵文化財調査事業団 ,1994a, 小島田八日市遺跡
群馬県埋蔵文化財調査事業団 ,1994b, 二之宮谷地遺跡
群馬県埋蔵文化財調査事業団 ,1994c, 白倉下原遺跡・天引向原遺跡・天引狐崎遺跡
群馬県埋蔵文化財調査事業団 ,1994d, 下高瀬上之原遺跡
群馬県埋蔵文化財調査事業団 ,1995a, 今井道上・道下遺跡
群馬県埋蔵文化財調査事業団 ,1995b, 白川傘松遺跡
群馬県埋蔵文化財調査事業団 ,1995c, 内匠日向周地遺跡・下高瀬寺山遺跡・下高瀬前田遺跡
群馬県埋蔵文化財調査事業団 ,1995d, 黒熊栗崎遺跡
群馬県埋蔵文化財調査事業団 ,1996, 黒熊八幡遺跡
群馬県埋蔵文化財調査事業団 ,1997a, 神保植松遺跡
群馬県埋蔵文化財調査事業団 ,1997b, 多比良追辺野遺跡
群馬県埋蔵文化財調査事業団 ,1998a, 白井遺跡群　縄文時代編
群馬県埋蔵文化財調査事業団 ,1998b, 白井北中道Ⅱ遺跡・吹屋犬子塚遺跡・吹屋中原遺跡
群馬県埋蔵文化財調査事業団 ,1999a, 三和工業団地Ⅰ遺跡（１）旧石器時代編
群馬県埋蔵文化財調査事業団 ,1999b, 下植木壱町田遺跡
群馬県埋蔵文化財調査事業団 ,1999c, 東長岡戸井口遺跡
群馬県埋蔵文化財調査事業団 ,1999d, 和田山天神前遺跡
群馬県埋蔵文化財調査事業団 ,2000a, 三ッ子沢中遺跡
群馬県埋蔵文化財調査事業団 ,2000b, 白岩笹塚遺跡・白岩浦久保遺跡・白岩民部遺跡
群馬県埋蔵文化財調査事業団 ,2001a, 波志江中宿遺跡
群馬県埋蔵文化財調査事業団 ,2001b, 八寸長溝遺跡
群馬県埋蔵文化財調査事業団 ,2001c, 石墨遺跡　チェーンベース地点
群馬県埋蔵文化財調査事業団 ,2001d, 徳丸仲田遺跡（１）－縄文時代草創期編－
群馬県埋蔵文化財調査事業団 ,2002a, 波志江西宿遺跡Ⅰ・伊勢山遺跡
群馬県埋蔵文化財調査事業団 ,2002b, 田部井大根谷戸遺跡
群馬県埋蔵文化財調査事業団 ,2003a, 新田西沢遺跡・新田平林遺跡
群馬県埋蔵文化財調査事業団 ,2003b, 光仙房遺跡
群馬県埋蔵文化財調査事業団 ,2003c, 福島久保田遺跡・福島大光坊遺跡
群馬県埋蔵文化財調査事業団 ,2003d, 梁場遺跡
群馬県埋蔵文化財調査事業団 ,2004a, 今井三騎堂遺跡　旧石器時代編
群馬県埋蔵文化財調査事業団 ,2004b, 波志江西宿遺跡（縄文時代・旧石器時代編）
群馬県埋蔵文化財調査事業団 ,2005a, 岡屋敷遺跡
群馬県埋蔵文化財調査事業団 ,2005b, 舞台遺跡（３）縄文時代・旧石器時代編・大井戸遺跡
群馬県埋蔵文化財調査事業団 ,2005c, 高林三入遺跡・八反田遺跡
群馬県埋蔵文化財調査事業団 ,2005d, 石原東遺跡Ｄ区・諏訪ノ木Ⅴ遺跡
群馬県埋蔵文化財調査事業団 ,2006a, 高林西原古墳群
群馬県埋蔵文化財調査事業団 ,2006b, 吹屋伊勢森遺跡
群馬県埋蔵文化財調査事業団 ,2007a, 砂押遺跡・拾弐木遺跡
群馬県埋蔵文化財調査事業団 ,2007b, 今井見切塚遺跡　旧石器時代編
群馬県埋蔵文化財調査事業団 ,2007c, 上植木光仙房遺跡
群馬県埋蔵文化財調査事業団 ,2007d, 下元屋敷遺跡・下田遺跡（１）
群馬県埋蔵文化財調査事業団 ,2007e, 塚下遺跡（２）・下柳沢遺跡
群馬県埋蔵文化財調査事業団 ,2007f, 福沢新田遺跡・細谷台ノ谷遺跡・細谷八幡遺跡
群馬県埋蔵文化財調査事業団 ,2007g, 中郷田尻遺跡
群馬県埋蔵文化財調査事業団 ,2007h, 吹屋三角遺跡
群馬県埋蔵文化財調査事業団 ,2007i, 吹屋遺跡
群馬県埋蔵文化財調査事業団 ,2008a, 大泉町間之原遺跡Ⅲ・Ⅳ
群馬県埋蔵文化財調査事業団 ,2008b, 荒砥北三木堂Ⅱ遺跡 , 上武道路・旧石器時代遺跡群（１）
群馬県埋蔵文化財調査事業団 ,2008c, 天ヶ堤遺跡（２）
群馬県埋蔵文化財調査事業団 ,2008d, 大上遺跡Ⅰ旧石器時代編
群馬県埋蔵文化財調査事業団 ,2008e, 書上遺跡
群馬県埋蔵文化財調査事業団 ,2008f, 本関町古墳群
群馬県埋蔵文化財調査事業団 ,2008g, 前道下遺跡（２）旧石器時代編
群馬県埋蔵文化財調査事業団 ,2008h, 白井十二遺跡
群馬県埋蔵文化財調査事業団 ,2009a, 富田新井遺跡・富田大泉坊Ｂ遺跡・富田大泉坊Ａ遺跡・富田宮田遺跡・富田宮下遺跡
群馬県埋蔵文化財調査事業団 ,2009b, 峯山遺跡
群馬県埋蔵文化財調査事業団 ,2009c, 生品西浦遺跡Ⅱ
群馬県立歴史博物館 ,1981, 群馬県立歴史博物館第９回企画展　野尻湖発掘展
群馬県立歴史博物館 ,1983, 群馬県立歴史博物館　常設展示解説
群馬県立歴史博物館 ,1984, 勢多郡富士見村龍ノ口遺跡試掘調査報告（１）, 群馬県立歴史博物館調査報告書 1
県立しろがね学園遺跡調査会 ,1998, 吾妻遺跡
小菅将夫 ,2002, 岩宿Ⅱ遺跡第３次調査 , 第８回石器文化研究交流会　発表要旨
小菅将夫 ,2004, 馬見岡遺跡第 12 次調査（学術分）, 第 10 回石器文化研究交流会　発表要旨
後藤佳一 ,2009, 渋川市上三原田地内採集の石槍 , 上毛野の考古学Ⅱ　群馬県考古学ネットワーク５周年記念論文集
子持村誌編さん委員会 ,1987, 子持村誌
境町教育委員会 ,1980, 西今井・三ッ木遺跡調査概報
坂爪久純・中束耕志 ,1983, 神谷遺跡の爪形紋土器と周辺遺跡 , 群馬考古通信 8
山武考古学研究所 ,1993, 古海松塚古墳群
渋川市教育委員会 ,1987, 行幸田山遺跡
下仁田町遺跡調査会 ,1997, 下鎌田遺跡
昭和村教育委員会 ,1985, 中棚遺跡
杉原荘介 ,1955, 群馬県新田郡薮塚遺跡 , 日本考古学年報 3
杉原荘介 ,1956, 群馬県岩宿発見の石器文化
杉原荘介 ,1977, 群馬県武井における二つの石器文化
須藤隆司 ,1986, 群馬県薮塚遺跡の石器文化―ナイフ形石器の型式学的考察―, 明治大学考古学博物館館報 No.2
関矢晃 ,1991, 群馬県新里村北原遺跡の後期旧石器 , 大平臺史窓
勢多郡社会教育部会文化財分会 ,2004, 赤城山麓の旧石器文化
勢藤力 ,2001, 書上遺跡 , 第７回石器文化研究交流会発表要旨
高崎市教育委員会 ,1982, 八幡中原遺跡
高崎市教育委員会 ,1994, 岩鼻坂上北遺跡・八幡原灰塚Ⅱ遺跡・飯塚新田西・雁田遺跡　高崎市内水田遺跡一覧
高崎市教育委員会 ,1995, 元島名瓦井遺跡
高崎市教育委員会 ,1999, 史跡　日高遺跡
高崎市教育委員会 ,2001, 剣崎長瀞西遺跡 1
高崎市史編さん委員会 ,1999, 新編　高崎市史　資料編 1
館林市教育委員会 ,1982a, 大袋Ⅱ遺跡発掘調査報告書
館林市教育委員会 ,1982b, 大袋Ⅰ遺跡発掘調査報告書
館林市教育委員会 ,1984, 下堀工道満遺跡発掘調査報告書
館林市教育委員会 ,1988, 水溜第一地点遺跡
館林市教育委員会 ,1999, 笹原遺跡 , 館林市内遺跡発掘調査報告書
千代田町教育委員会 ,1995, 千代田町の遺跡 - 町内遺跡分布調査報告書 -
月夜野町教育委員会 ,1985, 関越自動車道（新潟線）月夜野町埋蔵文化財発掘調査報告書
月夜野町教育委員会 ,1986, 善上遺跡・三峰神社裏遺跡・大友館址遺跡
津島秀章 ,2004, 石器石材の補給構造 , ぐんま史料研究 22
富岡市教育委員会 ,1994, 七日市観音前遺跡発掘調査報告書
中束耕志 ,1980, 利根郡月夜野町出土の片刃打製石斧 , 群馬県考古通信 7
中束耕志 ,1985, 土器出現期における局部磨製石斧の一様相 , 群馬県立歴史博物館紀要 6
中束耕志 ,1986, 縄紋時代草創期における押圧・廻転縄紋土器の編年 , 群馬県立歴史博物館紀要 7
新里村教育委員会 ,1975a, 峯岸山遺跡発掘調査報告（第一次）
新里村教育委員会 ,1975b, 峯岸山遺跡発掘調査報告（第二次）
新里村教育委員会 ,1984, 新里村の遺跡
新里村教育委員会 ,2002, 新里村不二山遺跡群発掘調査報告
新里村教育委員会 ,2005,2003 年度調査新里村内遺跡発掘調査報告　山上城跡Ⅸ・石山Ⅱ遺跡
新田町誌編さん室 ,1987, 新田町誌 第２巻 資料編
新田町教育委員会 ,1985, 中江田遺跡（付　六共古墳群）
新田町教育委員会 ,1988, 台遺跡
新田町教育委員会 ,1993, 大根南遺跡群
新田町教育委員会 ,1997, 中江田遺跡群
沼田市 ,1995, 沼田市史 資料編 1

沼田市教育委員会 ,1985, 石墨遺跡
沼田市教育委員会 ,2003, 日影平遺跡
萩谷千明 ,1995, 清水遺跡第２地点 , 第３回石器文化研究交流会　発表要旨
萩谷千明 ,2003, 北関東の細石刃文化 , シンポジウム　日本の細石刃文化Ⅰ
はにわの会 ,1968, 焼山遺跡総合調査報告
藤岡市教育委員会 ,1978, 竹沼遺跡
藤岡市教育委員会 ,1986, 緑埜地区遺跡群Ⅰ
藤岡市教育委員会 ,1987a, 田島遺跡 , 一級河川中川小規模河川改修事業に伴う埋蔵文化財発掘調査報告書（１）
藤岡市教育委員会 ,1987b, 国道 254 号線埋蔵文化財発掘調査報告書
藤岡市教育委員会 ,1991, 株木Ｂ遺跡
藤岡市教育委員会 ,1995, 北山Ｂ遺跡
藤岡市教育委員会 ,1998, 平井城跡
藤岡市教育委員会 ,1999, 八王子遺跡・打越遺跡・倉谷戸遺跡・三本木清水Ⅱ遺跡・八王子下遺跡・赤坂遺跡
藤岡市教育委員会 ,1999, 平井城跡・金山城跡保存整備事業報告書
藤岡市教育委員会 ,2003, 上落合上野遺跡
藤岡市教育委員会 ,2006, 矢場前原遺跡
藤岡市教育委員会 ,2008, 三ッ木東原遺跡
藤岡市史編纂室 ,1993, 藤岡市史　資料編　原始・古代・中世
藤坂和延 ,2002, 堀越甲真木Ｂ遺跡 , 第８回石器文化研究交流会　発表要旨
富士見村教育委員会 ,1995, 上百駄木・寺間・孫田遺跡
富士見村教育委員会 ,1998, 小原目遺跡
不動穴遺跡調査団 ,1974, 不動穴洞穴第１次調査概要
細野高伯 ,1999a, 小暮東新山遺跡 , 第 11 回長野県旧石器文化研究交流会発表資料
細野高伯 ,1999b, 小暮東新山遺跡 , 第６回石器文化研究交流会　発表要旨
細野高伯 ,2000, 群馬県小暮東新山遺跡の住居状遺構について , 槍先形尖頭器文化期の集落と武井遺跡 予稿集
前橋市教育委員会 ,1984, 端気遺跡群Ⅱ
前橋市教育委員会 ,2005a, 市之関前田遺跡Ⅱ
前橋市教育委員会 ,2005b, 柏倉芳見沢遺跡・柏倉落合遺跡
前橋市埋蔵文化財発掘調査団 ,1985, 柳久保遺跡群Ⅰ
前橋市埋蔵文化財発掘調査団 ,1987, 小稲荷遺跡
前橋市埋蔵文化財発掘調査団 ,1989, 引切塚遺跡
前橋市埋蔵文化財発掘調査団 ,1991, 横俵遺跡群Ⅲ
前橋市埋蔵文化財発掘調査団 ,1998, 鳥取福蔵寺Ⅱ遺跡
前橋市埋蔵文化財発掘調査団 ,2003, 五代中原Ⅲ遺跡・五代山街道Ⅰ遺跡・五代山街道Ⅱ遺跡
前原豊 ,1988, 群馬県頭無遺跡 , 第２回東北日本の旧石器文化を語る会　発表要旨
前原豊 ,1998, 内堀遺跡群内堀遺跡 , 第５回石器文化研究交流会　発表要旨
松井田町遺跡調査会 ,1998, 八城二本杉東遺跡・行田大道北遺跡
松井田町教育委員会 ,2002, 人見大谷津遺跡
松村和男 ,1987, 前橋市川籠皆戸遺跡出土のナイフ形石器 , 群馬文化　208
水上町教育委員会 ,1978, 乾田Ⅱ遺跡発掘調査報告書（第１次）
水上町教育委員会 ,1985, 関越自動車道（新潟線）水上町埋蔵文化財発掘調査報告書
宮城村教育委員会 ,1981, 桝形遺跡調査報告書
宮城村教育委員会 ,1991, 市之関前田遺跡Ⅰ
宮城村教育委員会 ,1994, 苗ヶ島大畑遺跡
妙義町教育委員会 ,1999, 八木連西久保遺跡 , 八木連西久保遺跡・行沢大竹遺跡・行沢竹松遺跡・諸戸スサキ遺跡
薮塚遺跡台山地点発掘調査団 ,1990, 薮塚遺跡台山地点
吉井町教育委員会 ,2005, 折茂Ⅲ遺跡 , 長根遺跡群発掘調査報告書Ⅸ

群馬県文化財情報システム（http://www2.wagamachi-guide.com/gunma/index.html）

| ID | 遺跡名 | 所在地 | 緯度 | 経度 | 標高 | ナイフ形石器 | 台形石器 | 斧形石器 | 剥片尖頭器 | 角錐状石器 | 槍先形尖頭器 | 両面調整石器 | 細石刃・細石核 | 神子柴型石斧 | 有茎尖頭器 | 掻器・削器 | 彫器 | 砥石 | 叩石 | 台石 | 礫器 | 草創期土器 | ブロック | 礫群・配石 | 炭化物集中 | 文献 | 調査歴 |
|---|---|---|---|---|---|---|---|---|---|---|---|---|---|---|---|---|---|---|---|---|---|---|---|---|---|---|
| | **11　埼玉県** | | | | | | | | | | | | | | | | | | | | | | | | | |
| 110001 | A-61 号遺跡 | さいたま市見沼区南中野 | 355414 | 1393939 | 12 | | | | | | ○ | | | | | | | | | | | | | | 大宮市調査会 1987 | 発掘 |
| 110002 | A-61 号遺跡 第２次調査 Ⅶ下部 | さいたま市見沼区南中野 | 355414 | 1393939 | 12 | | | | | | | | | | | | | | | | | ○ | | | 大宮市調査会 1998 | 発掘 |
| 110003 | A-69 号遺跡 | さいたま市見沼区南中丸 | 355451 | 1393851 | 15 | ○ | | | | | | | | | | | | | | | | | | | 大宮市調査会 1991 | 発掘 |
| 110004 | 会ノ谷遺跡 第３次 | さいたま市緑区大字大間木 | 355227 | 1394148 | 14 | ○ | | | | | | | | | | | | | | | | | | | 浦和市調査会 1991 | 発掘 |
| 110005 | 会ノ谷遺跡 第４次 | さいたま市緑区大字大間木 | 355227 | 1394148 | 14 | | | | | | | | | | ○ | | | | | | | | | | 浦和市調査会 1994 | 発掘 |
| 110006 | 会ノ谷遺跡 ローム層中 | さいたま市緑区大字大間木 | 355227 | 1394148 | 11 | | | | | | | ○ | | | | | | | | | | | | | 大宮市役所 1968 | 発掘 |
| 110007 | 相野谷１号遺跡 Ⅴ | さいたま市中央区桜丘１丁目、上峰２丁目 | 355237 | 1393652 | 12 | | | | | | | | | | | ○ | | | | | | | | | 与野市 1984 | 採集 |
| 110008 | B-13 号遺跡 | さいたま市大宮区寿能町２丁目 | 355510 | 1393813 | 13 | | | | | | ○ | | | | | | | | | | | | | | 大宮市役所 1986 | 発掘 |
| 110009 | B-22 号（土呂陣屋跡）遺跡Ｊ地点 | さいたま市北区土呂町２丁目 | 355550 | 1393815 | 12 | ○ | | | | | | | | | | ○ | | | | | | | | | 大宮市調査会 2000 | 発掘 |
| 110010 | B-53 号遺跡 Ⅳ～Ⅶ | さいたま市北区日進町 | 355602 | 1393608 | 14 | ○ | | | | | | | | | | ○ | | | | | | ○ | | | 大宮市調査会 1995 | 発掘 |
| 110011 | B-53 号遺跡 Ⅲ | さいたま市北区日進町 | 355602 | 1393608 | 14 | | | | | | ○ | | | | | | | | | | | | | | 大宮市調査会 1995 | 発掘 |
| 110012 | C-66 号遺跡 Ⅴ | さいたま市大宮区三橋 | 355506 | 1393528 | 10 | | | | | | | | | | | ○ | | | | | | ○ | | | 大宮市調査会 1993d | 発掘 |
| 110013 | 梅所遺跡 Ⅳ～Ⅴ | さいたま市緑区大字大牧 | 355238 | 1394148 | 14 | ○ | | | | | | | | | | | | | | | | | | | 浦和市調査会 1984 | 発掘 |
| 110014 | 梅所南遺跡 Ⅲ下部 | さいたま市緑区大字大間木 | 355225 | 1394201 | 14 | ○ | | | | | | | | | | | | | | | | | | | 浦和市調査会 1992 | 発掘 |
| 110015 | 馬場東遺跡 第５区 Ⅲ下層～Ⅳ | さいたま市緑区大字三室 | 355323 | 1394118 | 16 | | | | | | | | | | | | | | | | | ○ | | | 浦和市調査会 1986 | 発掘 |
| 110016 | 馬場東遺跡 第 12 区 Ⅳ | さいたま市緑区大字三室 | 355323 | 1394118 | 14 | | | | | | | | | | | | | | | | | ○ | | | 浦和市調査会 1986 | 発掘 |
| 110017 | 馬場北遺跡 Ⅳ～Ⅴ | さいたま市緑区大字三室 | 355319 | 1394103 | 15 | | | | | | | | ○ | | | ○ | | | | | | ○ | | | 浦和市調査会 1983 | 発掘 |
| 110018 | 馬場北遺跡Ｊ地点 Ⅳ～Ⅴ | さいたま市緑区大字三室 | 355319 | 1394103 | 16 | | | | | | | | | | | ○ | | | | | | ○ | | | 浦和市調査会 1984 | 発掘 |
| 110019 | 馬場北遺跡 第７区 Ⅳ | さいたま市緑区大字三室 | 355319 | 1394103 | 16 | | | | | | | | | | | | | | | | | ○ | | | 浦和市調査会 1985 | 発掘 |
| 110020 | 馬場北遺跡 Ⅲ下層～Ⅳ | さいたま市緑区大字三室 | 355319 | 1394103 | 16 | | | | | ○ | | | | | | | | | | | | ○ | ○ | | 浦和市調査会 1986 | 発掘 |
| 110021 | 馬場北遺跡 第５区 Ⅳ～Ⅴ | さいたま市緑区大字三室 | 355319 | 1394103 | 16 | ○ | | | | | | | | | | | | | | | | | | | 浦和市調査会 1988 | 発掘 |
| 110022 | 馬場北遺跡 第７次 Ⅳ下～Ⅴ上 | さいたま市緑区大字三室 | 355319 | 1394103 | 16 | ○ | | | | | | | | | | | | | | | | ○ | | | 浦和市教委・浦和市調査会 1988 | 発掘 |
| 110023 | 馬場北遺跡 第 16 次 第 27 Ａ区 Ⅲ下部～Ⅳ上部 | さいたま市緑区大字三室 | 355319 | 1394103 | 15 | | | | | | | | | | | | | | | | | ○ | | | 浦和市教委・浦和市調査会 1991 | 発掘 |
| 110024 | 馬場北遺跡 第 16 次 第 27 Ｂ区 Ⅲ～Ⅳ | さいたま市緑区大字三室 | 355319 | 1394103 | 16 | ○ | | | | | | | | | | ○ | | | | | | ○ | | | 浦和市教委・浦和市調査会 1991 | 発掘 |
| 110025 | 馬場小室山遺蹟 第 105 区 | さいたま市緑区大字三室 | 355305 | 1394109 | 15 | | | | | | | | | | ○ | | | | | | | | | | 浦和市調査会 1986 | 発掘 |
| 110026 | 馬場小室山遺蹟 第 29 次 Ⅲ～Ⅳ | さいたま市緑区大字三室 | 355305 | 1394109 | 15 | | | | | | ○ | | | | | | | | | | | ○ | | | 浦和市調査会 1995 | 発掘 |
| 110027 | 別所子野上遺跡 第５次 Ⅲ～Ⅴ | さいたま市南区別所４丁目 | 355120 | 1393834 | 15 | | | | | | | | | | | | | | | | | ○ | | | 浦和市調査会 1993 | 発掘 |
| 110028 | 別所西野台遺跡 Ⅲ上面 | さいたま市南区別所２丁目 | 355103 | 1393835 | 15 | ○ | | | | | | | | | | | | | | | | | | | 浦和市調査会 1985 | 発掘 |
| 110029 | C-23 号遺跡 | さいたま市西区清河寺 | 355611 | 1393456 | 18 | ○ | | | | | | | | | | | | | | | | | | | 大宮市調査会 1992 | 発掘 |
| 110030 | C-26 号遺跡 Ⅲ～Ⅳ | さいたま市西区峰岸 | 355544 | 1393327 | 16 | ○ | | | | | | | | | | ○ | | | | | | ○ | | | 大宮市調査会 1993 | 発掘 |
| 110031 | C-66 号遺跡 Ⅲ～Ⅳ上面 | さいたま市西区三橋６丁目 | 355506 | 1393528 | 11 | ○ | | | | | | | | | | | | | | | | ○ | ○ | | 大宮市調査会 1993 | 発掘 |
| 110032 | 台耕地南遺跡 ローム層最上層 | さいたま市大宮区三橋４丁目 | 355323 | 1393618 | 9 | ○ | | | | | | | | | | | | | | | | | | | 大宮市役所 1968 | 発掘 |
| 110033 | 海老沼南遺跡 | さいたま市見沼区南中野字海老沼 | 355428 | 1393832 | 16 | | | | | | ○ | | | | | | | | | | | | | | 埼玉県埋文 1995e | 発掘 |
| 110034 | えんぎ山遺跡 | さいたま市緑区大字大崎 | 355320 | 1394241 | 10 | | | | | | | | | | ○ | | | | | | | | | | 安岡路洋 1969 | 発掘 |
| 110035 | 不動谷遺跡 第３次 | さいたま市緑区中尾 | 355235 | 1394101 | 13 | ○ | | | | | | | | | | | | | | | | | | | 浦和市調査会 1993 | 発掘 |
| 110036 | 不動谷遺跡 第４次 Ⅲ～Ⅳ | さいたま市緑区中尾 | 355225 | 1394041 | 13 | ○ | | | | | ○ | | | | | ○ | | | | | | ○ | | | 浦和市調査会 1994 | 発掘 |
| 110037 | 不動谷遺跡 第４次 Ⅲ | さいたま市緑区中尾 | 355225 | 1394041 | 13 | ○ | | | | | | ○ | | | | ○ | | | | | | ○ | | | 浦和市調査会 1994 | 発掘 |
| 110038 | 不動谷遺跡 第７次 Ⅲ～Ⅵ | さいたま市緑区中尾 | 355227 | 1394048 | 14 | | | | | | | | | | | | | | | | | ○ | | | 浦和市調査会 1994 | 発掘 |
| 110039 | 深作原遺跡 第２次調査 Ⅲ～Ⅴ | さいたま市見沼区深作 | 355712 | 1393928 | 15 | ○ | | | | | | | | | | ○ | | | | | | ○ | ○ | | 大宮市調査会 2001 | 発掘 |
| 110040 | 深作稲荷台遺跡 第２・３次 Ⅲ～Ⅶ | さいたま市見沼区深作 | 355650 | 1393954 | 16 | ○ | | | | | | | | | | | | | ○ | | | ○ | ○ | | 大宮市調査会 1994 | 発掘 |
| 110041 | 玄蕃新田本田遺跡 第３次 Ⅲ～Ⅴ | さいたま市緑区玄蕃新田 | 355326 | 1394248 | 13 | ○ | | | | | | | | | | ○ | | | | | | ○ | | | 浦和市調査会 1996 | 発掘 |
| 110042 | 玄蕃新田本田遺跡 第３次 | さいたま市緑区玄蕃新田 | 355326 | 1394248 | 13 | | | | | | ○ | | | | ○ | | | | | | | | | | 浦和市調査会 1996 | 発掘 |
| 110043 | 行谷遺跡 第３次 | さいたま市緑区大字大門 | 355255 | 1394408 | 18 | ○ | | | | | | | | | ○ | | | | | | | | | | 埼玉県さいたま市調査会 2002 | 発掘 |
| 110044 | 行谷遺跡 第５次 | さいたま市緑区大字大門 | 355255 | 1394408 | 16 | | | | | | ○ | | | | | | | | | | | | | | 埼玉県さいたま市調査会 2004 | 発掘 |
| 110045 | 原遺跡 Ⅲ | さいたま市西区水判土 | 355400 | 1393528 | 12 | ○ | | | | | | | | | | | | | | | | | | | 大宮市調査会 1985 | 発掘 |
| 110046 | 原山東原遺跡 第２次 | さいたま市緑区原山 | 355213 | 1394002 | 13 | | | | | | | | | | | | | | | | | ○ | | | 浦和市調査会 1990 | 発掘 |
| 110047 | 原山東原遺跡 第４次 Ⅴ | さいたま市緑区原山 | 355213 | 1394002 | 14 | ○ | | | | | | | | | | | | | | | | | | | 浦和市調査会 1991 | 発掘 |
| 110048 | 東高砂遺跡 | さいたま市浦和区東高砂町 | 355132 | 1393931 | 12 | ○ | | | | | | | | | | | | | | | | | | | 浦和市調査会 2001 | 発掘 |
| 110049 | 東高砂北遺跡 Ⅲ | さいたま市浦和区東高砂町 | 355132 | 1393929 | 13 | | | | | | | | | | | | | | | | | | | | 浦和市調査会 2001 | 発掘 |
| 110050 | 東裏遺跡 第３次 Ⅳ～Ⅴ | さいたま市緑区大字大門 | 355311 | 1394356 | 18 | | | | | | | | | | | ○ | | | | | | ○ | | | 浦和市調査会 1996 | 発掘 |
| 110051 | 東裏西遺跡 不明 | さいたま市緑区大字大門 | 355121 | 1394039 | 13 | | | | | | | | | | | | | | | | | | | | 浦和市調査会 1998 | 発掘 |
| 110052 | 東裏西遺跡 | さいたま市緑区大字大門 | 355121 | 1394039 | 13 | | | | | | ○ | | | | | | | | | | | | | | 浦和市調査会 1998 | 発掘 |
| 110053 | 東北原遺跡 ９次 | さいたま市見沼区東大宮４丁目 | 355715 | 1393815 | 16 | | | | | | ○ | | | | | | | | | | | | | | 大宮市調査会 1993 | 発掘 |
| 110054 | 氷川神社東遺跡 第Ⅰ文化層　Ⅱ～Ⅲ | さいたま市大宮区高鼻町 | 355502 | 1393756 | 14 | | | | | | | | | | | | | | | | | ○ | | | 大宮市調査会 1993 | 発掘 |
| 110055 | 氷川神社東遺跡 第Ⅱ文化層　Ⅳ～Ⅴ | さいたま市大宮区高鼻町 | 355502 | 1393756 | 14 | ○ | | | | | | | | | | ○ | | | | | | ○ | | | 大宮市調査会 1993 | 発掘 |
| 110056 | 氷川神社東遺跡 | さいたま市大宮区高鼻町 | 355502 | 1393756 | 14 | ○ | | | | | ○ | | | | | ○ | | | | | | | | | 大宮市調査会 1993 | 発掘 |
| 110057 | 日向北遺跡 第２次 | さいたま市桜区西堀 | 355236 | 1394104 | 17 | ○ | | | | | | | | | | | | | | | | | | | 浦和市調査会 1988 | 発掘 |
| 110058 | 広ヶ谷戸稲荷越遺跡 第５次 | さいたま市緑区中尾 | 355159 | 1394101 | 13 | ○ | | | | | | | | | ○ | | | | | | | | | | 埼玉県さいたま市調査会 2004 | 発掘 |
| 110059 | 本田遺跡 南側調査区 Ⅲ～Ⅴ | さいたま市緑区大崎 | 355325 | 1394243 | 15 | ○ | | | | | | | ○ | | | ○ | | | | | | ○ | | | 浦和市調査会 1987 | 発掘 |
| 110060 | 本杢遺跡 第４地点 | さいたま市桜区中島１丁目 | 355157 | 1393726 | 15 | | | | | | ○ | | | | | | | | | | | | | | 浦和市調査会 1996 | 発掘 |

| ID | 遺跡名 | 所在地 | 緯度 | 経度 | 標高 | ナイフ形石器 | 台形石器 | 斧形石器 | 剥片尖頭器 | 角錐状石器 | 槍先形尖頭器 | 両面調整石器 | 細石刃・細石核 | 神子柴型石斧 | 有茎尖頭器 | 掻器・削器 | 彫器 | 砥石 | 叩石 | 台石 | 礫器 | 草創期土器 | ブロック | 礫群・配石 | 炭化物集中 | 文献 | 調査歴 |
|---|---|---|---|---|---|---|---|---|---|---|---|---|---|---|---|---|---|---|---|---|---|---|---|---|---|---|
| 110061 | 稲荷越遺跡 第２次 Ⅲ | さいたま市南区広ケ谷戸 | 355147 | 1394104 | 13 | ○ | | | | | | | | | | ○ | | | | | | | ○ | | | 浦和市調査会 1991 | 発掘 |
| 110062 | 井沼方馬堤遺跡 第Ⅳ・Ⅴ層 | さいたま市緑区東浦和 | 355151 | 1394144 | 9 | ○ | | | | ○ | ○ | | | | | ○ | | | | | | | ○ | ○ | | 埼玉県埋文 1984b | 発掘 |
| 110063 | 井沼方遺跡 | さいたま市緑区東浦和 | 355145 | 1394151 | 10 | | | | | | ○ | | | | | | | | | | | | | | | 浦和市調査会 1980 | 発掘 |
| 110064 | 井沼方遺跡 Ⅲ | さいたま市緑区東浦和 | 355145 | 1394151 | 15 | | | | | | | | ○ | | | ○ | | | ○ | | ○ | | ○ | ○ | | 浦和市調査会 1983 | 発掘 |
| 110065 | 井沼方遺跡 第 14 次 | さいたま市緑区東浦和 | 355145 | 1394151 | 14 | | | | | | | | ○ | | | | | | | | | | | | | 浦和市調査会 1998 | 発掘 |
| 110066 | 井沼方遺跡 第 28 次 | さいたま市緑区東浦和 | 355145 | 1394151 | 15 | ○ | | | | | | | | | | | | | | | | | | | | 浦和市調査会 2000 | 発掘 |
| 110067 | 一ツ木遺跡 | さいたま市南区大谷場 | 355046 | 1393959 | 14 | | | | | | ○ | | | | | | | | | | | | | | | 浦和市文化財調査委員会 1966 | 発掘 |
| 110068 | 上太寺遺跡 | さいたま市中央区新中里１・２丁目ほか | 355215 | 1393809 | 13 | | | | | | | | | | | | | | | | | | ○ | | | 埼玉県埋文 1994b | 発掘 |
| 110069 | 高台山遺跡 | さいたま市見沼区東大宮３丁目 | 355704 | 1393743 | 14 | ○ | | | | | | | ○ | | | | | | | | | | | | | 大宮市役所 1968 | 発掘 |
| 110070 | 鎌倉公園遺跡 | さいたま市見沼区大字御蔵 | 355414 | 1393958 | 17 | ○ | | | | | | | | | | | | | | | | | | | | 大宮市調査会 1984 | 発掘 |
| 110071 | 上木崎三丁目遺跡 | さいたま市浦和区上木崎３丁目 | 355320 | 1393837 | 14 | | | | | | ○ | | | | | | | | | | | | | | | 浦和市調査会 1977 | 発掘 |
| 110072 | 上野田西台遺跡 Ⅳ | さいたま市緑区上野田 | 355430 | 1394141 | 10 | | | | | | | | | | | | | | | | | | | | | 浦和市調査会 1987 | 発掘 |
| 110073 | 上ノ宮遺跡 第２次 Ⅱ～Ⅲ | さいたま市桜区西堀２丁目 | 355119 | 1393804 | 12 | ○ | | | | | | | | | | | | | | | | | ○ | | | 浦和市調査会 1999 | 発掘 |
| 110074 | 関東遺跡 | さいたま市中央区上落合 | 355351 | 1393652 | 14 | | | | | | | | | | | ○ | | | | | | | ○ | | | 埼玉県埋文 1998h | 発掘 |
| 110075 | 片柳下組遺跡 | さいたま市見沼区大字中川 | 355354 | 1393923 | 14 | ○ | | | | | ○ | | | | | | | | | | | | | | | 大宮市役所 1968 | 発掘 |
| 110076 | 北宿遺跡 第３地点 Ⅵ | さいたま市緑区馬場１丁目、三室 | 355326 | 1394050 | 14 | ○ | | | | | | | | | | | | | | | | | | | | 浦和市調査会 1985 | 発掘 |
| 110077 | 北宿遺跡 第３地点 | さいたま市緑区馬場１丁目、三室 | 355326 | 1394050 | 14 | ○ | | | | | ○ | | | | | | | | | | | | | | | 浦和市調査会 1985 | 発掘 |
| 110078 | 北宿遺跡 Ⅳ～Ⅴ | さいたま市緑区馬場１丁目、三室 | 355326 | 1394050 | 15 | | | | | | | | | | | | | | | | | | ○ | | | 浦和市調査会 1986 | 発掘 |
| 110079 | 北宿遺跡 第７地点 | さいたま市緑区馬場１丁目、三室 | 355326 | 1394050 | 14 | | | | | | ○ | | | | | | | | | | | | | | | 浦和市調査会 1987 | 発掘 |
| 110080 | 北宿遺跡 第 10 区 | さいたま市緑区馬場１丁目、三室 | 355326 | 1394050 | 16 | ○ | | | | | | | | | | | | | | | | | | | | 浦和市調査会 1988 | 発掘 |
| 110081 | 北宿遺跡 第９地点 | さいたま市緑区馬場１丁目、三室 | 355326 | 1394050 | 14 | ○ | | | | | | | | | | | | | | | | | | | | 浦和市調査会 1988 | 発掘 |
| 110082 | 北宿遺跡 第 12 地点 | さいたま市緑区馬場１丁目、三室 | 355326 | 1394050 | 14 | | | | | | ○ | | | | ○ | | | | | | | | | | | 浦和市調査会 1988 | 発掘 |
| 110083 | 北宿遺跡 第 20 地点 | さいたま市緑区馬場１丁目、三室 | 355326 | 1394050 | 15 | | | | | | | | ○ | | | | | | | | | | | | | 浦和市調査会 1988 | 発掘 |
| 110084 | 北宿遺跡 | さいたま市緑区馬場１丁目、三室 | 355326 | 1394050 | 14 | ○ | | | | | ○ | | | | | | | | | | | | | | | 浦和市調査会 1990 | 発掘 |
| 110085 | 北宿遺跡 第 17 次 Ⅲ～Ⅳ | さいたま市緑区馬場１丁目、三室 | 355326 | 1394050 | 14 | | | | | | | | | | | | | | | | | | | | | 浦和市調査会 1992 | 発掘 |
| 110086 | 北宿遺跡 第 17 次 | さいたま市緑区馬場１丁目、三室 | 355326 | 1394050 | 14 | ○ | | | | | | | ○ | | | ○ | | | | | | | | | | 浦和市調査会 1992 | 発掘 |
| 110087 | 北宿南遺跡 | さいたま市緑区三室 | 355316 | 1394041 | 15 | | | | | | | | | | | | | | | | | | | | | 浦和市調査会 1986 | 発掘 |
| 110088 | 北宿西遺跡 Ⅳ・Ⅴ | さいたま市緑区三室 | 355310 | 1394026 | 16 | ○ | | | | | | | | | | ○ | | | | | | | ○ | ○ | | 浦和市調査会 1986 | 発掘 |
| 110089 | 北宿西遺跡 Ⅳ上 | さいたま市緑区三室 | 355310 | 1394026 | 16 | ○ | | | | | | | | | | | | | | | | | ○ | | | 浦和市調査会 1986 | 発掘 |
| 110090 | 北宿西遺跡 Ⅵ | さいたま市緑区三室 | 355310 | 1394026 | 16 | | | | | | | | | | | | | | | | | | ○ | | | 浦和市調査会 1986 | 発掘 |
| 110091 | 北宿西遺跡 | さいたま市緑区三室 | 355310 | 1394026 | 16 | ○ | | | | | ○ | | | | | | | | | | | | | | | 浦和市調査会 1986 | 発掘 |
| 110092 | 北宿西遺跡 | さいたま市緑区三室 | 355310 | 1394026 | 16 | | | | | | ○ | | | | | | | | | | | | | | | 浦和市調査会 1989 | 発掘 |
| 110093 | 北宿西遺跡 第２次 Ⅲ～Ⅳ | さいたま市緑区三室 | 355310 | 1394026 | 16 | ○ | | | | | | | | | | ○ | | | | | | | ○ | | | 浦和市教委 1989 | 発掘 |
| 110094 | 北宿西遺跡 第２次 | さいたま市緑区三室 | 355310 | 1394026 | 16 | ○ | | | | | | | | | | ○ | | | | | | | | | | 浦和市教委 1989 | 発掘 |
| 110095 | 小深作前遺跡 | さいたま市見沼区小深作 | 355633 | 1394000 | 17 | ○ | | | | | | | | | | ○ | | | | | | | | | | 大宮市調査会 1983 | 発掘 |
| 110096 | 駒形北遺跡 Ⅶ | さいたま市緑区中尾 | 355225 | 1394037 | 14 | ○ | | | | | | | | | | | | | | | | | | | | 浦和市調査会 1993 | 発掘 |
| 110097 | 駒形北遺跡 Ⅲ | さいたま市緑区中尾 | 355225 | 1394037 | 14 | ○ | | | | | | | | | | | | | | | | | | | | 浦和市調査会 1993 | 発掘 |
| 110098 | 駒形北遺跡 第２次 | さいたま市緑区中尾 | 355233 | 1394058 | 13 | ○ | | | | | | | ○ | | | | | | | | | | | | | 浦和市調査会 1998 | 発掘 |
| 110099 | 駒形南遺跡 第１・２次 Ⅲ～Ⅴ | さいたま市緑区中尾 | 355219 | 1394107 | 12 | | | | | | | | | | | | | | | | | | ○ | | | 浦和市調査会 1995 | 発掘 |
| 110100 | 駒形南遺跡 第１・２次 | さいたま市緑区中尾 | 355219 | 1394107 | 12 | ○ | | | | | ○ | | | | | | | | | | | | | | | 浦和市調査会 1995 | 発掘 |
| 110101 | 駒前遺跡 第３次 | さいたま市緑区中尾 | 355232 | 1394047 | 13 | | | | | | ○ | | | | | | | | | | | | | | | 浦和市調査会 1999 | 発掘 |
| 110102 | 駒前南遺跡 Ⅲ～Ⅳ | さいたま市緑区中尾 | 355226 | 1394051 | 13 | ○ | | | | | | | | ○ | | | | | | | | | ○ | | | 浦和市調査会 1992 | 発掘 |
| 110103 | 今羽丸山遺跡 | さいたま市北区今羽町 | 355708 | 1393720 | 14 | ○ | | | | | ○ | | | | | ○ | | | | | | | ○ | | | 埼玉県埋文 1996d | 発掘 |
| 110104 | 栫谷遺跡 第 12 次 Ⅳ下部 | さいたま市緑区大門 | 355243 | 1394403 | 13 | | | | | | | | | | | | | | | | | | ○ | ○ | | さいたま市教委 2004 | 発掘 |
| 110105 | 栫谷遺跡 第 10 次 | さいたま市緑区大門 | 355243 | 1394403 | 17 | ○ | | | | | ○ | | | | ○ | | | | | | | | | | | 埼玉県さいたま市調査会 2002 | 発掘 |
| 110106 | 栫谷遺跡 第３次 Ⅲ～Ⅳ上部 | さいたま市緑区大門 | 355243 | 1394403 | 15 | | | | | | | | | | | | | | | | | | ○ | | | 浦和市調査会 1997 | 発掘 |
| 110107 | 栫谷遺跡 第３次 | さいたま市緑区大門 | 355243 | 1394403 | 15 | ○ | | | | | ○ | | | | ○ | | | | | | | | | | | 浦和市調査会 1997 | 発掘 |
| 110108 | 栫谷遺跡 第５次 | さいたま市緑区大門 | 355243 | 1394403 | 15 | ○ | | | | | ○ | | | | | | | | | | | | | | | 浦和市調査会 1998 | 発掘 |
| 110109 | 黒谷田端前遺跡 | さいたま市岩槻区黒谷 | 355517 | 1394319 | 11 | ○ | | | | | | | | | | | | | | | | | | | | 岩槻市調査会 1976 | 発掘 |
| 110110 | 真土３号遺跡 | さいたま市中央区上峰３丁目 | 355225 | 1393713 | 14 | ○ | | | | | | | | | | ○ | | | | | | | | | | 与野市史 1984/ 梅津昇 1969 | 採集 |
| 110111 | 前窪西遺跡 Ⅲ最上部 | さいたま市浦和区木崎 | 355308 | 1393947 | 17 | | | | | | ○ | | | | | | | | | | | | | | | 浦和市調査会 1976 | 発掘 |
| 110112 | 間宮宮後遺跡 Ⅳ～Ⅴ | さいたま市緑区間宮 | 355308 | 1394311 | 13 | | | | | | | | | | | | | | ○ | | | | ○ | | | 浦和市調査会 1988 | 発掘 |
| 110113 | 間宮宮後遺跡 Ⅲ | さいたま市緑区間宮 | 355308 | 1394311 | 13 | | | | | | | | | | | | | | | | | | ○ | | | 浦和市調査会 1988 | 発掘 |
| 110114 | 間宮宮後遺跡 Ⅲ | さいたま市緑区間宮 | 355308 | 1394311 | 13 | ○ | | | | | | | | | | | | | | | | | | | | 浦和市調査会 1988 | 発掘 |
| 110115 | 松木遺跡 Ⅲ～Ⅴ | さいたま市緑区三室 | 355257 | 1394121 | 15 | ○ | | | | ○ | | | | | | ○ | | | | | | | ○ | | | 浦和市調査会 1983 | 発掘 |
| 110116 | 松木遺跡 第７区 Ⅳ | さいたま市緑区三室 | 355257 | 1394121 | 15 | ○ | | | | | | | | | | ○ | | | | | | | ○ | | | 浦和市調査会 1985 | 発掘 |
| 110117 | 松木遺跡 第 13 区 Ⅳ上面 | さいたま市緑区三室 | 355257 | 1394121 | 15 | ○ | | | | | | | | | | | | | | | | | | | | 浦和市調査会 1987 | 発掘 |
| 110118 | 松木遺跡 Ⅲ～Ⅳ中 | さいたま市緑区三室 | 355257 | 1394121 | 15 | | | | | | ○ | | | | | ○ | | | | | | | ○ | | | 浦和市教委 1984 | 発掘 |
| 110119 | 松木遺跡 第５次　第 12 A区 Ⅴ | さいたま市緑区三室 | 355257 | 1394121 | 15 | ○ | | | | | | | | | | ○ | | | ○ | | | | ○ | | | 浦和市教委 1987 | 発掘 |
| 110120 | 松木遺跡 第５次　第 12 A区 Ⅲ下部～Ⅳ | さいたま市緑区三室 | 355257 | 1394121 | 15 | ○ | | | | | | | | | | ○ | | | | | | | ○ | | | 浦和市教委 1987 | 発掘 |
| 110121 | 松木遺跡 第５次　第 12 B区 | さいたま市緑区三室 | 355257 | 1394121 | 15 | | | | | | | | | | | ○ | ○ | | ○ | | | | ○ | | | 浦和市教委 1987 | 発掘 |
| 110122 | 松木遺跡 第７次 Ⅳ～Ⅴ | さいたま市緑区三室 | 355257 | 1394121 | 15 | ○ | | | | | | | | | | ○ | | | | | | | ○ | | | 浦和市教委 / 浦和市調査会 1988 | 発掘 |
| 110123 | 松木遺跡 第９次 Ⅴ～Ⅶ | さいたま市緑区三室 | 355257 | 1394121 | 15 | ○ | | | | | | | | | | ○ | | | | | | | ○ | | | 浦和市教委 1989 | 発掘 |
| 110124 | 松木遺跡 第９次 Ⅳ | さいたま市緑区三室 | 355257 | 1394121 | 15 | ○ | | | | | | | | | | | | | | | | | ○ | | | 浦和市教委 1989 | 発掘 |
| 110125 | 松木遺跡 第 22 区 | さいたま市緑区三室 | 355257 | 1394121 | 15 | ○ | | | | | | | | | | ○ | | | | | | | ○ | | | 浦和市教委 / 浦和市調査会 1992 | 発掘 |
| 110126 | 松木遺跡 第 27 B区 | さいたま市緑区三室 | 355257 | 1394121 | 15 | ○ | | | | | | | | | | | | | | | | | ○ | | | 浦和市教委 / 浦和市調査会 1994 | 発掘 |
| 110127 | 松木遺跡 第 20 区 | さいたま市緑区三室 | 355257 | 1394121 | 15 | ○ | | | | | | | | | | | | | | | | | | | | 浦和市調査会 1989 | 発掘 |
| 110128 | 御蔵台遺跡 Ⅲ～Ⅴ | さいたま市見沼区御蔵 | 355432 | 1393942 | 14 | ○ | | | | | | | | | | ○ | | | | | | | ○ | | | 大宮市教委 1996 | 発掘 |
| 110129 | 御蔵台遺跡 | さいたま市見沼区御蔵 | 355432 | 1393942 | 14 | ○ | | | | | ○ | | | | | ○ | | | | | | | | | | 大宮市教委 1996 | 発掘 |
| 110130 | 御蔵山中遺跡 2 次 Ⅲ～Ⅴ | さいたま市見沼区御蔵 | 355423 | 1393951 | 16 | ○ | | | | | | | | | | | | | | | | | ○ | ○ | | 大宮市調査会 1992 | 発掘 |
| 110131 | 御蔵山中遺跡 2 次 | さいたま市見沼区御蔵 | 355423 | 1393951 | 16 | | | | | | ○ | | | | | | | | | | | | | | | 大宮市調査会 1992 | 発掘 |
| 110132 | 三室遺跡 | さいたま市緑区三室 | 355301 | 1394054 | 15 | ○ | | | | | | | | | | ○ | | | | | | | | | | 浦和市調査会 1979 | 発掘 |
| 110133 | 三室遺跡 第 28 区 | さいたま市緑区三室 | 355301 | 1394054 | 15 | ○ | | | ○ | | ○ | | | | | | | | | | | | | | | 浦和市調査会 1985 | 発掘 |
| 110134 | 三室西宿南遺跡 第２区 Ⅲ～Ⅴ | さいたま市緑区三室 | 355246 | 1394021 | 11 | | | | | | | | | | | | | | | | | | ○ | | | 浦和市調査会 1989 | 発掘 |
| 110135 | 三室西宿南遺跡 第９区 Ⅲ～Ⅳ | さいたま市緑区三室 | 355246 | 1394021 | 12 | ○ | | | | | | | | | | | | | | | | | ○ | | | 浦和市調査会 1989 | 発掘 |
| 110136 | 三室西宿南遺跡 第２次 | さいたま市緑区三室 | 355246 | 1394021 | 12 | ○ | | | | | ○ | | | | | | | | | | | | | | | 浦和市調査会 1990 | 発掘 |
| 110137 | 南宿北遺跡 Ⅲ | さいたま市緑区三室 | 355254 | 1394046 | 13 | | | | | | | | | | | | | | | | | | ○ | | | 浦和市調査会 1986 | 発掘 |
| 110138 | 南宿北遺跡 Ⅳ～Ⅴ | さいたま市緑区三室 | 355254 | 1394046 | 13 | | | | | | | | | | | | | | | | | | ○ | | | 浦和市調査会 1986 | 発掘 |
| 110139 | 南宿北遺跡 | さいたま市緑区三室 | 355254 | 1394046 | 13 | ○ | | | | | | | | | | | | | | | | | | | | 浦和市調査会 1986 | 発掘 |
| 110140 | 南中丸下高井遺跡 Ⅲ | さいたま市見沼区南中丸 | 355437 | 1393902 | 17 | | | | | | ○ | | | | | | | | | | | | | | | 大宮市調査会 1988 | 発掘 |
| 110141 | 南中丸下高井遺跡 Ⅳ | さいたま市見沼区南中丸 | 355437 | 1393902 | 17 | ○ | | | | ○ | | | | | | ○ | | | | | | | ○ | ○ | | 大宮市調査会 1988 | 発掘 |
| 110142 | 南中野諏訪遺跡 Ⅳ～Ⅴ | さいたま市見沼区南中野 | 355421 | 1393928 | 13 | ○ | | | | ○ | | | | | | ○ | | | | | | | ○ | | | 大宮市調査会 1988 | 発掘 |
| 110143 | 峰岸北遺跡 Ⅲ～Ⅴ | さいたま市西区峰岸 | 355601 | 1393317 | 16 | ○ | | | | | | | | | | ○ | | | | | | | ○ | ○ | | 大宮市調査会 1998 | 発掘 |
| 110144 | 峰岸北遺跡 | さいたま市西区峰岸 | 355601 | 1393317 | 16 | ○ | | | | | ○ | | | | | | | | | | | | | | | 大宮市調査会 1998 | 発掘 |
| 110145 | 宮前遺跡 | さいたま市緑区大間木 | 355149 | 1394218 | 14 | ○ | | | | | ○ | | | | | ○ | | | | | | | | | | 浦和市調査会 1984 | 発掘 |
| 110146 | 宮前遺跡 第 22 区 Ⅳ | さいたま市緑区大間木 | 355149 | 1394218 | 16 | | | | | | | | | | | | | | | | | | ○ | | | 浦和市調査会 1989 | 発掘 |
| 110147 | 宮本遺跡 Ⅲ～Ⅴ | さいたま市緑区宮本１丁目 | 355315 | 1394132 | 16 | ○ | | | | | | | | | | | | | | | | | ○ | | | 浦和市調査会 1993 | 発掘 |
| 110148 | 宮本遺跡 | さいたま市緑区宮本１丁目 | 355315 | 1394132 | 16 | ○ | | | | | ○ | | | | | | | | | | | | | | | 浦和市調査会 1993 | 発掘 |
| 110149 | 宮本遺跡 第２次 Ⅲ～Ⅴ | さいたま市緑区宮本２丁目 | 355315 | 1394132 | 14 | ○ | | | | ○ | | | | | | | | | | | | | ○ | | | 浦和市教委 1990 | 発掘 |
| 110150 | 水深遺跡 Ⅲ | さいたま市緑区大間木 | 355235 | 1394137 | 13 | ○ | | | | | ○ | | | | | ○ | | | | | | | ○ | | | 浦和市調査会 1995 | 発掘 |
| 110151 | 水深遺跡 | さいたま市緑区大間木 | 355235 | 1394137 | 13 | | | | | | ○ | | | | | | | | | | | | | | | 浦和市調査会 1995 | 発掘 |
| 110152 | 水深北遺跡 | さいたま市緑区大間木 | 355244 | 1394123 | 13 | ○ | | | | | | | | | | | | | | | | | | | | 浦和市調査会 1995 | 発掘 |

| ID | 遺跡名 | 所在地 | 緯度 | 経度 | 標高 | ナイフ形石器 | 台形石器 | 斧形石器 | 剥片尖頭器 | 角錐状石器 | 槍先形尖頭器 | 両面調整石器 | 細石刃・細石核 | 神子柴型石斧 | 有茎尖頭器 | 掻器・削器 | 彫器 | 礫石 | 叩石 | 台石 | 礫器 | 草創期土器 | ブロック | 礫群・配石 | 炭化物集中 | 文献 | 調査歴 |
|---|---|---|---|---|---|---|---|---|---|---|---|---|---|---|---|---|---|---|---|---|---|---|---|---|---|---|
| 110153 | 本太三丁目遺跡 第２次 Ⅲ～Ⅶ | さいたま市浦和区本太３丁目 | 355012 | 1393848 | 14 | ○ | | | | | | | | | | ○ | | | | | | | ○ | | | 浦和市調査会 1996 | 発掘 |
| 110154 | 本太三丁目遺跡 | さいたま市浦和区本太３丁目 | 355012 | 1393848 | 15 | ○ | | | | | | | | | | | | | | | | | | | | 浦和市調査会 2001 | 発掘 |
| 110155 | 本太四丁目遺跡 Ⅲ～Ⅴ | さいたま市浦和区本太４丁目 | 355203 | 1393925 | 13 | ○ | | | | | | | | | | | | | | | | | ○ | | | 浦和市調査会 1989 | 発掘 |
| 110156 | 明花向遺跡 A区 第Ⅳ層 | さいたま市南区大谷口字明花 | 355122 | 1394142 | 10 | ○ | | | | | | | | | | | ○ | | | | | | | | | 埼玉県埋文 1984b | 発掘 |
| 110157 | 明花向遺跡 A区 第Ⅷ・Ⅸ層 | さいたま市南区大谷口字明花 | 355122 | 1394142 | 10 | | | | | | | | | | | ○ | ○ | | | | | | ○ | | | 埼玉県埋文 1984b | 発掘 |
| 110158 | 明花向遺跡 C区 第Ⅳ層 | さいたま市南区大谷口字明花 | 355122 | 1394142 | 10 | ○ | | | | | | ○ | | | | ○ | | | ○ | | | | ○ | ○ | | 埼玉県埋文 1984b | 発掘 |
| 110159 | 水深西遺跡 Ⅲ上層 | さいたま市緑区大間木 | 355230 | 1394124 | 14 | | | | | | | | | | | ○ | | | | | | | ○ | | | 浦和市調査会 1998 | 発掘 |
| 110160 | 水深西遺跡 | さいたま市緑区大間木 | 355230 | 1394124 | 14 | ○ | | | | | | | | | | | | | | | | | | | | 浦和市調査会 1998 | 発掘 |
| 110161 | 中川八幡遺跡 | さいたま市見沼区中川 | 355405 | 1393912 | 15 | ○ | | | | | | | | | | | | | | | | | | | | 大宮市役所 1968 | 発掘 |
| 110162 | 中川貝塚遺跡 Ⅲ～Ⅴ | さいたま市見沼区中川字諏訪 | 355426 | 1393904 | 16 | ○ | | | | | ○ | | | | | ○ | | | | | | | ○ | ○ | | 大宮市調査会 1992 | 発掘 |
| 110163 | 中川貝塚遺跡 ３次 第１文化層 | さいたま市見沼区中川字諏訪 | 355426 | 1393904 | 17 | ○ | | | | | ○ | | | | | ○ | | | | | | | ○ | ○ | | 大宮市調査会 1998 | 発掘 |
| 110164 | 中川貝塚遺跡 ３次 第２文化層 | さいたま市見沼区中川字諏訪 | 355426 | 1393904 | 17 | ○ | | | | ○ | | | | | | ○ | | | ○ | | | | ○ | ○ | | 大宮市調査会 1998 | 発掘 |
| 110165 | 中川貝塚遺跡 ３次 第３文化層 | さいたま市見沼区中川字諏訪 | 355426 | 1393904 | 17 | | | | | ○ | | | | | | ○ | | | | | | | ○ | ○ | | 大宮市調査会 1998 | 発掘 |
| 110166 | 中原後遺跡 第２次 Ⅳ～Ⅴ | さいたま市三室 | 355328 | 1393854 | 11 | ○ | | | | ○ | | | | | | ○ | | | | ○ | | | ○ | | | 浦和市調査会 1994 | 発掘 |
| 110167 | 中原後遺跡 第２次 Ⅴ～Ⅶ | さいたま市三室 | 355328 | 1393854 | 11 | ○ | ○ | | | ○ | | | | | | ○ | | | | ○ | | | ○ | | | 浦和市調査会 1994 | 発掘 |
| 110168 | 中原後遺跡 第３次 | さいたま市三室 | 355328 | 1393854 | 12 | ○ | | | | | ○ | | | | | | | | | | | | | | | さいたま市教委 2002 | 発掘 |
| 110169 | 中尾緑島遺跡 | さいたま市緑区中尾 | 355202 | 1394107 | 9 | ○ | | | | | | | ○ | | | | | | | | | | | | | 埼玉県埋文 2000d | 発掘 |
| 110170 | 中尾中丸遺跡 第２次 | さいたま市緑区中尾 | 355224 | 1394108 | 13 | | | | | | ○ | | | | | | | | | | | | | | | 浦和市調査会 1998 | 発掘 |
| 110171 | 中里前原遺跡 第２次B地点 | さいたま市中央区新中里１丁目 | 355222 | 1393809 | 14 | | | | | | ○ | | | | | | | | | | | | | | | 与野市教委 1981 | 発掘 |
| 110172 | 中里前原北遺跡 | さいたま市中央区新中里１丁目 | 355228 | 1393809 | 12 | | | | | | ○ | | | | | | | | | | | | | | | 埼玉県埋文 1996f | 発掘 |
| 110173 | 南方遺跡 第１次 | さいたま市緑区大門 | 355232 | 1394418 | 19 | ○ | | | | | | | | | | | | | | | | | | | | 浦和市調査会 1997 | 発掘 |
| 110174 | 南方遺跡 | さいたま市緑区大門 | 355232 | 1394418 | 13 | ○ | | | | | ○ | | | | | | | | | | | | | | | 浦和市調査会 2000 | 発掘 |
| 110175 | 南方遺跡 第４次 | さいたま市緑区大門 | 355232 | 1394418 | 17 | ○ | | | | | | | | | | | | | | | | | | | | 浦和市調査会 2000 | 発掘 |
| 110176 | 南方遺跡 第５次 | さいたま市緑区大門 | 355232 | 1394418 | 17 | | | | | | ○ | | | | | | | | | | | | | | | 埼玉県さいたま市調査会 2002 | 発掘 |
| 110177 | 南方西台遺跡 第１次 | さいたま市緑区大門 | 355225 | 1394415 | 13 | ○ | | | | | | | | | | | | | | | | | | | | 浦和市調査会 2000 | 発掘 |
| 110178 | 南方上台遺跡 第２次 | さいたま市緑区大門 | 355225 | 1394415 | 17 | | | | | | | | | | ○ | | | | | | | | | | | 浦和市調査会 2001 | 発掘 |
| 110179 | 二度栗山遺跡 | さいたま市新中里３丁目 | 355232 | 1393807 | 12 | ○ | | | | | | | | | | | | | | | | | | | | 埼玉県さいたま市調査会 2002 | 発掘 |
| 110180 | 西原遺跡 | さいたま市岩槻区西原 | 355704 | 1394101 | 13 | | | | | | | | | | ○ | | | | | | | | | | | 岩槻市役所 1985 | 発掘 |
| 110181 | 西本郷遺跡 | さいたま市北区本郷町 | 355652 | 1393733 | 12 | | | | | | | | | | ○ | | | | | | | | | | | 大宮市 1968 | 発掘 |
| 110182 | 西谷遺跡 Ⅲ下層～Ⅳ | さいたま市緑区大間木 | 355200 | 1394200 | 13 | | | | | ○ | | | | | | ○ | | | | | | | ○ | | | 浦和市調査会 1983 | 発掘 |
| 110183 | 西大宮バイパス No.1 遺跡 | さいたま市西区宮前町 | 355539 | 1393530 | 14 | ○ | | | | | | | | | | ○ | | | | | | | | | | 大宮市調査会 1985 | 発掘 |
| 110184 | 西大宮バイパス No.2 遺跡 Ⅲ | さいたま市西区宮前町 | 355537 | 1393534 | 11 | ○ | | | | | | ○ | | | | | | | | | | | | | | 大宮市調査会 1985 | 発掘 |
| 110185 | 西大宮バイパス No.4 遺跡 Ⅲ・Ⅳ | さいたま市西区宮前町 | 355531 | 1393515 | 13 | ○ | | | | ○ | ○ | | | | ○ | ○ | | | | | | | | | | 大宮市調査会 1986 | 発掘 |
| 110186 | 西大宮バイパス No.5 遺跡 第１文化層 Ⅲ | さいたま市西区宮前町 | 355528 | 1393454 | 17 | | | | | | | | | | | | | | | | | | ○ | | | 大宮市調査会 1989 | 発掘 |
| 110187 | 西大宮バイパスNo.5 遺跡 第２文化層 Ⅲ～Ⅴ | さいたま市西区宮前町 | 355528 | 1393454 | 17 | ○ | | | | ○ | | | | | | ○ | | | ○ | ○ | | | ○ | | ○ | 大宮市調査会 1989 | 発掘 |
| 110188 | 西大宮バイパスNo.5 遺跡 第３文化層 ＡＴ以前 | さいたま市西区宮前町 | 355528 | 1393454 | 17 | ○ | | | | | | | | | | | | | ○ | | ○ | | ○ | | ○ | 大宮市調査会 1989 | 発掘 |
| 110189 | 大古里遺跡 Ⅲ～Ⅳ | さいたま市緑区三室 | 355323 | 1394028 | 14 | ○ | ○ | | | | ○ | | | | | ○ | | | | | | | ○ | | | 大古里調査会 1976 | 発掘 |
| 110190 | 大古里遺跡 | さいたま市緑区三室 | 355323 | 1394028 | 14 | ○ | | | | | ○ | | | | | | | | | | | | | | | 浦和市調査会 1981 | 発掘 |
| 110191 | 大古里遺跡 | さいたま市緑区三室 | 355323 | 1394028 | 15 | | | | | | ○ | | | | | | | | | | | | | | | 浦和市調査会 1985 | 発掘 |
| 110192 | 大古里遺跡 第 19 地点 | さいたま市緑区三室 | 355334 | 1394008 | 12 | | | | | | | | ○ | | ○ | | | | | | | | | | | 浦和市調査会 2001 | 発掘 |
| 110193 | 大古里遺跡 第 20 地点 | さいたま市緑区三室 | 355323 | 1394028 | 15 | ○ | | | | | | | | | | | | | | | | | | | | 浦和市調査会 2001 | 発掘 |
| 110194 | 大古里遺跡 Ⅲ | さいたま市緑区三室 | 355323 | 1394028 | 15 | ○ | | | | | ○ | | ○ | | | | | | | | | | ○ | | | 浦和市調査会 2001 | 発掘 |
| 110195 | 大古里遺跡 | さいたま市緑区三室 | 355323 | 1394028 | 15 | | | | | | ○ | | | | | | | | | | | | | | | 浦和市調査会 2001 | 発掘 |
| 110196 | 大古里遺跡 第７次 | さいたま市緑区三室 | 355323 | 1394028 | 15 | | | | | | ○ | | | | | | | | | | | | | | | 浦和市教委 1987 | 発掘 |
| 110197 | 大古里遺跡 第 26 地点 | さいたま市緑区三室 | 355323 | 1394028 | 13 | ○ | | | | | | | | | | | | | | | | | | | | 浦和市教委 1999 | 発掘 |
| 110198 | 大北遺跡 第５次 Ⅲ～Ⅳ | さいたま市緑区大牧 | 355151 | 1394149 | 14 | | | | | | | | | | | | | | | | | | | | | 浦和市調査会 1989 | 発掘 |
| 110199 | 大北遺跡 第６次 Ⅲ～Ⅴ | さいたま市緑区大牧 | 355151 | 1394149 | 14 | ○ | | | | | | | | | | | | | | | | | ○ | | | 浦和市調査会 1992 | 発掘 |
| 110200 | 大北遺跡 | さいたま市緑区大牧 | 355151 | 1394149 | 14 | | | | | | ○ | | | | | | | | | | | | | | | 浦和市調査会 1979 | 発掘 |
| 110201 | 大北遺跡 第５区 | さいたま市緑区大牧 | 355151 | 1394149 | 14 | | | | | | ○ | | | | | | | | | | | | | | | 浦和市調査会 1981 | 発掘 |
| 110202 | 大木戸遺跡 第１次調査区 第１文化層 Ⅳ～Ⅴ | さいたま市西区指扇 | 355525 | 1393440 | 16 | ○ | | | | | | | | | | | | | | | | | ○ | | | 大宮市調査会 1995 | 発掘 |
| 110203 | 大木戸遺跡 第１次調査区 第２文化層 Ⅳ | さいたま市西区指扇 | 355525 | 1393440 | 16 | ○ | | | | ○ | | | | | | ○ | | | ○ | | | | ○ | ○ | | 大宮市調査会 1995 | 発掘 |
| 110204 | 大木戸遺跡 第１次調査区 第３文化層 Ⅶ下部 | さいたま市西区指扇 | 355525 | 1393440 | 16 | | | | | | | | | | | | | | | | | | ○ | | | 大宮市調査会 1995 | 発掘 |
| 110205 | 大木戸遺跡 第１地点 包含層 | さいたま市西区指扇 | 355525 | 1393440 | 16 | ○ | | | | | | | | | | | | | | | | | | | | 埼玉県埋文 2008g | 発掘 |
| 110206 | 大木戸遺跡 第３地点 第Ⅶ層 | さいたま市西区指扇 | 355525 | 1393440 | 16 | ○ | | | | | | | | | | | | | ○ | | | | ○ | | | 埼玉県埋文 2008g | 発掘 |
| 110207 | 大木戸遺跡 第４地点 第Ⅲ層 | さいたま市西区指扇 | 355525 | 1393440 | 16 | ○ | | | | | | | | | | ○ | | | | | | | ○ | | | 埼玉県埋文 2008g | 発掘 |
| 110208 | 大木戸遺跡 第８地点 第Ⅲ層 | さいたま市西区指扇 | 355525 | 1393440 | 16 | | | | | | | | | | | | | | | | | | ○ | | | 埼玉県埋文 2008g | 発掘 |
| 110209 | 大木戸遺跡 第９地点 包含層 | さいたま市西区指扇 | 355525 | 1393440 | 16 | | | | | | | | ○ | | | | | | | | | | | | | 埼玉県埋文 2008g | 発掘 |
| 110210 | 大木戸遺跡 第 10 地点 第Ⅳ層 | さいたま市西区指扇 | 355525 | 1393440 | 16 | | | | | | | | | | | | | | | | | | ○ | | | 埼玉県埋文 2008g | 発掘 |
| 110211 | 大間木内谷遺跡 | さいたま市緑区大間木 | 355213 | 1394149 | 14 | | | | | | | | | | | ○ | | | | | | | | | | 浦和市調査会 1980 | 発掘 |
| 110212 | 大間木内谷遺跡 第３区 Ⅲ～Ⅳ | さいたま市緑区大間木 | 355213 | 1394149 | 14 | | | | | | | | | | | ○ | | | | | | | ○ | | | 浦和市調査会 1983 | 発掘 |
| 110213 | 大間木内谷遺跡 第 21 区 Ⅲ～Ⅳ | さいたま市緑区大間木 | 355213 | 1394149 | 14 | ○ | | | | | | | | | | ○ | | | | | | | ○ | ○ | | 浦和市調査会 1987 | 発掘 |
| 110214 | 大間木内谷北遺跡 第５次 Ⅳ | さいたま市緑区大間木 | 355221 | 1394133 | 13 | | | | | | | | | | | | | | | | | | | | | 埼玉県さいたま市調査会 2003 | 発掘 |
| 110215 | 大戸本村７号遺跡 | さいたま市中央区大戸３丁目 | 355152 | 1393822 | 14 | | | | | | ○ | | | | | | | | | | | | | | | 与野市史 1982/ 奥村恭史・秦野昌明 1982 | 採集 |
| 110216 | 大和田第一遺跡 ローム層 | さいたま市見沼区大和田町 | 355606 | 1393835 | 15 | | | | | | | | | | | | | | | | ○ | | | | | 大宮市 1968 | 発掘 |
| 110217 | 大和田第二遺跡 ローム層 | さいたま市見沼区大和田町 | 355603 | 1393603 | 14 | ○ | | | | | | | | | | | | | | | | | | ○ | | 大宮市 1968 | 発掘 |
| 110218 | 大和田第三（坂の上）遺跡 黒色帯直上 | さいたま市見沼区大和田町 | 355613 | 1393833 | 17 | ○ | | | | | | | | | | | | | | | | | | | | 大宮市 1968 | 発掘 |
| 110219 | 大和田第四遺跡 | さいたま市見沼区大和田町 | 355609 | 1393834 | 14 | | | | | | | | | | ○ | | | | | | | | | | | 大宮市 1968 | 発掘 |
| 110220 | 大谷口向原東遺跡 | さいたま市緑区大谷口 | 355131 | 1394059 | 13 | ○ | | | | | | | | | | | | | | | | | | | | 埼玉県さいたま市調査会 2002 | 発掘 |
| 110221 | 大谷口向原東遺跡 第２次 Ⅲ～Ⅵ | さいたま市緑区大谷口 | 355131 | 1394059 | 13 | ○ | | | | | | | ○ | | ○ | | | | | | | | ○ | | | 埼玉県さいたま市調査会 2003 | 発掘 |
| 110222 | 大崎東新井遺跡 第１次 Ⅲ | さいたま市緑区大崎 | 355312 | 1394222 | 13 | ○ | | | | | | | | | | | | | | | | | | | | 浦和市調査会 1996 | 発掘 |
| 110223 | 大崎東新井遺跡 第２次 | さいたま市緑区大崎 | 355312 | 1394222 | 12 | ○ | | | | | ○ | | | | | | | | | | | | | | | 浦和市調査会 1996 | 発掘 |
| 110224 | 大崎東新井遺跡 第３次 | さいたま市緑区大崎 | 355312 | 1394222 | 15 | | | | | | | | | | | | | | | | | | | | | 浦和市調査会 1998 | 発掘 |
| 110225 | 大崎北久保遺跡 第１次 Ⅲ～Ⅶ | さいたま市緑区大崎 | 355329 | 1394227 | 14 | ○ | | | | | | | | | | ○ | | | | | | | ○ | | | 浦和市調査会 1996 | 発掘 |
| 110226 | 大崎北久保遺跡 第１次 Ⅲ | さいたま市緑区大崎 | 355329 | 1394227 | 14 | | | | | | | | | | | | | | | | | | ○ | | | 浦和市調査会 1996 | 発掘 |
| 110227 | 大崎北久保遺跡 第２次 Ⅲ～Ⅶ | さいたま市緑区大崎 | 355329 | 1394227 | 15 | ○ | | | | | | | | | | | | | | | | | ○ | | | 浦和市調査会 1996 | 発掘 |
| 110228 | 大崎松原後遺跡 Ⅲ～Ⅶ | さいたま市緑区大崎 | 355130 | 1394120 | 13 | ○ | | | | | | | | | | ○ | | | | | | | ○ | | | 浦和市調査会 1999 | 発掘 |
| 110229 | 大崎松原後遺跡 | さいたま市緑区大崎 | 355130 | 1394120 | 13 | | | | | | ○ | | | | ○ | | | | | | | | | | | 浦和市調査会 1999 | 発掘 |
| 110230 | 大和田高明遺跡 第１文化層　Ⅲ～Ⅳ | さいたま市見沼区大和田町 | 355503 | 1393843 | 15 | | | | | | | | ○ | | | | | | | | | | ○ | | | 大宮市調査会 1992 | 発掘 |
| 110231 | 大和田高明遺跡 第２文化層　Ⅳ～Ⅴ | さいたま市見沼区大和田町 | 355503 | 1393843 | 15 | ○ | | | | ○ | | | | | | ○ | | | ○ | | | | ○ | ○ | | 大宮市調査会 1992 | 発掘 |
| 110232 | 大和田高明遺跡 第３文化層　Ⅴ～Ⅶ | さいたま市見沼区大和田町 | 355503 | 1393843 | 15 | ○ | | | | | | | | | | | | | | | | | ○ | | | 大宮市調査会 1992 | 発掘 |
| 110233 | 大谷口向原遺跡 | さいたま市緑区大谷口 | 355121 | 1394049 | 14 | | | | | | ○ | | | | | | | | | | | | | | | 浦和市調査会 1998 | 発掘 |
| 110234 | 大谷口向原南遺跡 第２次 | さいたま市緑区大谷口 | 355131 | 1394108 | 13 | ○ | | | | | | | | | | | | | | | | | | | | 浦和市調査会 2001 | 発掘 |
| 110235 | 指扇下戸遺跡 Ⅴ上面 | さいたま市西区指扇 | 355440 | 1393446 | 15 | ○ | | | | | | | | | | | | | | | | | ○ | | | 大宮市調査会 1992 | 発掘 |
| 110236 | 指扇下戸遺跡 | さいたま市西区指扇 | 355440 | 1393446 | 15 | | | | | | | | | | ○ | | | | | | | | | | | 大宮市調査会 1992 | 発掘 |
| 110237 | 太田窪貝塚遺跡 Ⅲ～Ⅳ上層 | さいたま市緑区太田窪 | 355056 | 1394110 | 14 | ○ | | | | | | | | | | | | | | | | | ○ | | | 浦和市調査会 1998 | 発掘 |
| 110238 | 太田窪貝塚遺跡 | さいたま市緑区太田窪 | 355056 | 1394110 | 14 | | | | | | ○ | | | | | ○ | | | | | | | | | | 浦和市調査会 1998 | 発掘 |
| 110239 | 山崎貝塚遺跡 | さいたま市緑区三室 | 355324 | 1393958 | 15 | | | | | | | | | | | | | | | | | | | | | 浦和市調査会 1987 | 発掘 |
| 110240 | 芝原遺跡 第２次 Ⅲ～Ⅴ | さいたま市緑区芝原１・３丁目 | 355245 | 1394126 | 14 | | | | | | | | | | | | | | ○ | | | | ○ | | | 浦和市調査会 1991 | 発掘 |
| 110241 | 芝原遺跡 | さいたま市緑区芝原１・３丁目 | 355246 | 1394126 | 13 | ○ | | | | | ○ | | | | | ○ | | | | | | | | | | 浦和市調査会 1994 | 発掘 |
| 110242 | 下加遺跡 ３次 | さいたま市北区日進町１丁目 | 355505 | 1393554 | 12 | | | | | | ○ | | | | | | | | | | | | | | | 大宮市調査会 1990 | 発掘 |
| 110243 | 下加遺跡 ４次 Ⅳ～Ⅴ | さいたま市北区日進町１丁目 | 355505 | 1393554 | 14 | | | | | | | | | | | | | | | | | | ○ | | | 大宮市調査会 1992 | 発掘 |
| 110244 | 下加遺跡 ４次 | さいたま市北区日進町１丁目 | 355505 | 1393554 | 14 | ○ | | | | | | | | | | | | | | | | | | | | 大宮市調査会 1992 | 発掘 |

| ID | 遺跡名 | 所在地 | 緯度 | 経度 | 標高 | ナイフ形石器 | 台形石器 | 斧形石器 | 剥片尖頭器 | 角錐状石器 | 槍先形尖頭器 | 両面調整石器 | 細石刃・細石核 | 神子柴型石斧 | 有茎尖頭器 | 掻器・削器 | 彫器 | 砥石 | 叩石 | 台石 | 礫器 | 草創期土器 | ブロック | 礫群・配石 | 炭化物集中 | 文献 | 調査歴 |
|---|---|---|---|---|---|---|---|---|---|---|---|---|---|---|---|---|---|---|---|---|---|---|---|---|---|---|
| 110245 | 真福寺貝塚 | さいたま市岩槻区真福寺 | 355625 | 1394222 | 12 | ○ | | | | | | | | | | ○ | | | | | | | ○ | | | 岩槻市役所 1983 | 発掘 |
| 110246 | 真福寺中道遺跡 Ⅴ層より下層 | さいたま市岩槻区真福寺 | 355613 | 1394220 | 12 | | | | | | | | | | | | | | | | | | | | ○ | 岩槻市教委 1986 | 発掘 |
| 110247 | 真福寺中道南遺跡 | さいたま市岩槻区真福寺 | 355606 | 1394223 | 12 | ○ | | | | | | | | | | | | | | | | | | | | 岩槻市教委 1997 | 発掘 |
| 110248 | 白幡本宿遺跡 | さいたま市南区白幡、浦和区岸町 | 355104 | 1393903 | 11 | ○ | | | | | | | | | | | | | | | | | | | | 浦和市調査会 1986 | 発掘 |
| 110249 | 白幡本宿遺跡 | さいたま市南区白幡、浦和区岸町 | 355104 | 1393903 | 15 | ○ | | | | | | | | | | | | | | | | | | | | 浦和市調査会 1989 | 発掘 |
| 110250 | 神明遺跡 | さいたま市中央区上落合 | 355326 | 1393741 | 12 | ○ | | | | | | | | | | ○ | | | | | | | ○ | | | 埼玉県埋文 1987a | 発掘 |
| 110251 | 篠山遺跡 | さいたま市見沼区御蔵 | 355407 | 1394018 | 14 | ○ | | | | | | | | | | | | | | | | | | | | 大宮市調査会 1989 | 発掘 |
| 110252 | 白幡中学校校庭内遺跡 | さいたま市南区白幡 | 355118 | 1393838 | 14 | | | | | | ○ | | | | | | | | | | | | | | | 浦和市調査会 1977 | 発掘 |
| 110253 | 白鍬宮腰遺跡 包含層 | さいたま市桜区白鍬字仲道 | 354909 | 1394102 | 9 | ○ | | | | | | | | | ○ | | | | | | | | | | | 埼玉県埋文 1998g | 発掘 |
| 110254 | 側ケ谷戸貝塚遺跡 第２次調査 | さいたま市西区三橋４丁目 | 355335 | 1393603 | 11 | ○ | | | | | | | | | | | | | | | | | | | | 大宮市調査会 1997 | 発掘 |
| 110255 | 染谷遺跡 Ⅲ～Ⅴ | さいたま市見沼区染谷 | 355445 | 1394102 | 13 | ○ | | | | | | | | | | | | | | | | | ○ | | ○ | 大宮市教委 1986 | 発掘 |
| 110256 | 高井遺跡 ローム層 | さいたま市見沼区大和田町１丁目 | 355509 | 1393843 | 16 | ○ | | | | | | | | | | | | | | | | | | | | 大宮市役所 1968 | 発掘 |
| 110257 | 徳力東北遺跡 | さいたま市岩槻区徳力 | 355827 | 1394318 | 7 | | | | | | | | | | ○ | | | | | | | | | | | 埼玉県埋文 2005 | 発掘 |
| 110258 | 土呂陣屋遺跡 Ⅰ地点 Ⅲ下層～Ⅳ | さいたま市北区土呂町 | 355531 | 1393812 | 13 | ○ | | | | ○ | | | | | | ○ | | | | | | | ○ | ○ | | 大宮市調査会 1996 | 発掘 |
| 110259 | 土呂陣屋遺跡 Ⅰ地点 | さいたま市北区土呂町 | 355531 | 1393812 | 13 | | | | | ○ | ○ | | | | | ○ | | | | | | | | | | 大宮市調査会 1996 | 発掘 |
| 110260 | 鶴巻遺跡 Ⅲ上面 | さいたま市緑区大字大門 | 355331 | 1394310 | 15 | ○ | | | | | ○ | | | | | | | | | | | | | | | 浦和市調査会 1978 | 発掘 |
| 110261 | 内道西遺跡 ローム層中 | さいたま市中央区上峰２丁目 | 355231 | 1393657 | 15 | | | | | | ○ | | | | | | | | | | | | | | | 与野市史 1984 | 採集 |
| 110262 | 裏慈恩寺東遺跡 Ⅴ層より下層 | さいたま市岩槻区裏慈恩寺 | 355923 | 1394235 | 13 | | | | | | | | | | | | | | | | | | | | ○ | 岩槻市調査会・岩槻市教委 1983 | 発掘 |
| 110263 | 和田北遺跡 Ⅳ | さいたま市緑区東浦和６、７丁目 | 355224 | 1394219 | 14 | ○ | | | | | | | | | | | | | | | | ○ | | | | 浦和市調査会 1982 | 発掘 |
| 110264 | 和田北遺跡 第６区 Ⅲ | さいたま市緑区東浦和６、７丁目 | 355224 | 1394219 | 14 | ○ | | | | | | | | | | | | | | | | ○ | | | | 浦和市調査会 1987 | 発掘 |
| 110265 | 鷲山遺跡 Ⅲ～Ⅴ | さいたま市見沼区大和田町２丁目 | 355551 | 1393834 | 16 | ○ | | | | | | | | | | ○ | | | ○ | ○ | | | ○ | | ○ | 大宮市調査会 1983 | 発掘 |
| 110266 | 八雲貝塚 第２次調査 Ⅲ～Ⅴ | さいたま市見沼区染谷２、３丁目 | 355429 | 1394112 | 12 | ○ | | | | | | | | | | ○ | | | | | | | ○ | | | 大宮市調査会 1998 | 発掘 |
| 110267 | 山久保遺跡 | さいたま市桜区山久保２丁目 | 355214 | 1393721 | 17 | ○ | | | | | | | | | | | | | | | | | | | | 浦和市調査会 1978 | 発掘 |
| 110268 | 山久保遺跡 第３次 Ⅲ下部 | さいたま市桜区山久保２丁目 | 355214 | 1393721 | 15 | ○ | | | | | | | | | | | | | | | | | | | | 浦和市調査会 1994 | 発掘 |
| 110269 | 山久保遺跡 第５次 Ⅲ～Ⅴ | さいたま市桜区山久保２丁目 | 355214 | 1393721 | 16 | ○ | | | | | | | | | | | | | | | | ○ | | | | 浦和市調査会 1996 | 発掘 |
| 110270 | 山久保遺跡 第５次 | さいたま市桜区山久保２丁目 | 355214 | 1393721 | 16 | ○ | | | | | | | | | | ○ | | | | | | | | | | 浦和市調査会 1996 | 発掘 |
| 110271 | 吉野原遺跡 Ⅳ | さいたま市北区吉野町２丁目 | 355448 | 1393657 | 14 | ○ | | | | | | | | | | | | | | | ○ | | | | | 大宮市役所 1968 | 発掘 |
| 110272 | 善前南遺跡 Ⅳ | さいたま市南区大字太田窪 | 355111 | 1394059 | 14 | | | | | | | | | | | ○ | | | | | | | ○ | | | 浦和市調査会 1983 | 発掘 |
| 110273 | 陣屋１号遺跡 | さいたま市中央区上峰１丁目 | 355216 | 1393704 | 15 | ○ | | | | | | | | | | | | | | | | | | | | 与野市史 1984/ 安岡路洋 1962 | 採集 |
| 110274 | 陣屋２号遺跡 | さいたま市中央区上峰１丁目 | 355213 | 1393706 | 13 | | | | | | ○ | | | | | | | | | | | | | | | 与野市史 1984/ 安岡路洋 1962 | 採集 |
| 110275 | 寿能遺跡 | さいたま市大宮区寿能町２丁目 | 355511 | 1393831 | 12 | | | | | | | | | | | | | | | | | | | | | 大宮市役所 1968 | 発掘 |
| 110276 | 上組Ⅱ遺跡 第Ⅲ層 | 川越市笠幡 | 355502 | 1392521 | 29 | | | | | | ○ | | | | | | | | | | | | | | | 埼玉県埋文 1985 | 発掘 |
| 110277 | 霞ヶ関遺跡 第３次調査 | 川越市上戸新町 | 355532 | 1392656 | 20 | ○ | | | | | | | | | | | | | | | | | | | | 柳田敏司・昼間孝次 1974 | 発掘 |
| 110278 | 川越城遺跡 | 川越市郭町 | 355525 | 1392923 | 15 | ○ | | | | | | | | | | | | | | | | | | | | 埼玉県埋文 2001b | 発掘 |
| 110279 | 光山遺跡 | 川越市笠幡 | 355422 | 1392322 | 42 | | | | | | ○ | | | | | | | | | | | | | | | 埼玉県埋文 1994b | 発掘 |
| 110280 | 宮廻館跡遺跡 第４次調査区 包含層 | 川越市大字下広谷 | 355702 | 1392531 | 26 | | | | | | ○ | | | | | | | | | | | | | | | 埼玉県埋文 2008b | 発掘 |
| 110281 | 宮廻館跡遺跡 A区 | 川越市大字下広谷字天神前 | 355708 | 1392533 | 25 | ○ | | | | | ○ | | | | | | | | | | | | | | | 埼玉県埋文 2004b | 発掘 |
| 110282 | 宮廻館跡遺跡 E区 | 川越市大字下広谷字天神前 | 355708 | 1392533 | 25 | ○ | | | | | | | | | | | | | | | | | | | | 埼玉県埋文 2004b | 発掘 |
| 110283 | 御伊勢原遺跡 包含層 | 川越市笠幡 | 355516 | 1392527 | 29 | ○ | | | | | ○ | | | | | | | | | | | | | | | 埼玉県埋文 1989d | 発掘 |
| 110284 | 在家遺跡 第４次 | 川越市大字下広谷 | 355721 | 1392554 | 25 | ○ | | | | ○ | ○ | | | | | ○ | | | | | | | ○ | ○ | | 埼玉県埋文 2007a | 発掘 |
| 110285 | 在家遺跡 B区 | 川越市大字下広谷 | 355721 | 1392554 | 25 | | | | | | | | | | | ○ | | | | | | | ○ | | | 埼玉県埋文 2004b | 発掘 |
| 110286 | 萩山遺跡 包含層 | 熊谷市千代字萩山南 | 360706 | 1391955 | 60 | ○ | | | | | | | ○ | | | | | | | | | | | | | 上野川勝他 1978 | 採集 |
| 110287 | 東山遺跡 ソフトローム | 熊谷市船木台箕輪背山 | 360443 | 1392445 | 30 | ○ | | | | | | | | | | ○ | | | | | | | ○ | ○ | | 大里町 1996 | 発掘 |
| 110288 | 本田東台遺跡 包含層 | 熊谷市須賀広 | 360622 | 1392042 | 50 | ○ | | | | | | | | | | ○ | ○ | | | | | | | | | 江南町教委 1988/ 上野川勝他 1978 | 発掘 |
| 110289 | 籠原裏遺跡 | 熊谷市新堀 | 361030 | 1392002 | 35 | | | | | | ○ | | | | | | | | | | | | | | | 埼玉考古学会 1997 | 発掘 |
| 110290 | 上前原遺跡 表採 | 熊谷市成沢字上前原 | 360717 | 1392021 | 50 | | | | | | | | ○ | | | | △ | | | | | | | | | 江南町教委 1988 | 発掘 |
| 110291 | 鹿嶋遺跡 ハードローム　Ⅵ層段階 | 熊谷市野原字鹿嶋 | 360624 | 1392142 | 52 | ○ | | | | | | | | | | | | | | | | | ○ | | | 立正大学熊谷校地遺跡調査室 1995 | 発掘 |
| 110292 | 荒神脇遺跡 グリッド | 熊谷市野原 | 360613 | 1392203 | 52 | ○ | | | | | | | | | | | | | | | | | | | | 埼玉県調査会 1974 | 発掘 |
| 110293 | 向原遺跡 表採 | 熊谷市御正新田字向原 | 360649 | 1392129 | 48 | ○ | | | | | ○ | | | | | | | | | | | | | | | 上野川勝他 1978 | 採集 |
| 110294 | 西原遺跡 包含層 | 熊谷市千代字西原 | 360722 | 1391852 | 70 | | | | | | ○ | | | | | | ○ | | | | | | | | | 江南町 1996 | 発掘 |
| 110295 | 塩西遺跡 D地区 ハードローム下部 | 熊谷市塩字塩西 | 360611 | 1391913 | 77 | | | | | | | | | | | | | | | | | | ○ | | | 江南町教委 1989 | 発掘 |
| 110296 | 塩西遺跡 C地区 ハードローム上部 | 熊谷市塩字塩西 | 360611 | 1391913 | 77 | ○ | | | | | | | | | | | | | | | | | ○ | | | 江南町教委 1989 | 発掘 |
| 110297 | 塩丸山遺跡 表採 | 熊谷市塩字丸山 | 360603 | 1391921 | 70 | | | | | | | | | | | ○ | | | | | | | | | | 江南町教委 1989 | 発掘 |
| 110298 | 天神遺跡 包含層 | 熊谷市板井字天神 | 360646 | 1391840 | 70 | | | | | | ○ | | | | | | | | | | | | | | | 江南町 1996 | 発掘 |
| 110299 | 寺内遺跡 包含層 | 熊谷市柴字寺内 | 360652 | 1391855 | 48 | | | | | | ○ | | | | | | | | | | | | | | | 江南町 1996 | 採集 |
| 110300 | 山神遺跡 包含層 | 熊谷市千代字山ノ神 | 360708 | 1391855 | 70 | | | | | | ○ | | | | | | | | | | | | | | | 江南町 1996 | 発掘 |
| 110301 | 赤山陣屋跡 第１文化層 | 川口市赤芝新田 | 355108 | 1394452 | 13 | ○ | | | | | | | | | | ○ | | | | | | | ○ | | | 川口市調査会 1987/1989 | 発掘 |
| 110302 | 赤山陣屋跡 第２文化層 | 川口市赤芝新田 | 355108 | 1394452 | 13 | ○ | | | | | | | | | | ○ | | | ○ | | ○ | | ○ | | | 川口市調査会 1987/1989 | 発掘 |
| 110303 | 赤山陣屋跡 | 川口市赤芝新田 | 355108 | 1394452 | 13 | ○ | | | | | | | | | | | | | | | | | | | | 川口市調査会 1987/1989 | 発掘 |
| 110304 | 赤山陣屋跡 | 川口市赤芝新田 | 355108 | 1394452 | 13 | | | | | | ○ | | | | ○ | | | | | | | ○ | | | | 川口市調査会 1987/1989 | 発掘 |
| 110305 | 赤山陣屋跡 第 10 次調査 Ⅳ | 川口市大字赤芝新田 | 355106 | 1394443 | 16 | | | | | | | | | | | ○ | | | | | | | ○ | | | 川口市調査会 2005 | 発掘 |
| 110306 | 新井宿下一斗蒔遺跡 Ⅴ | 川口市大字新井宿 | 355033 | 1394415 | 18 | ○ | | | | | | | | | | | | | | | | | ○ | | | 川口市調査会 1997 | 発掘 |
| 110307 | 新井宿下一斗蒔遺跡 Ⅲ | 川口市大字新井宿 | 355033 | 1394415 | 18 | ○ | | | | | | | | | | | | | | | | | ○ | | | 川口市調査会 1997 | 発掘 |
| 110308 | 源長寺前遺跡 | 川口市大字赤山 | 355033 | 1394438 | 14 | ○ | | | | | ○ | | | | | | | | | | | | | | | 川口市調査会 1991 | 発掘 |
| 110309 | 神戸上ノ台遺跡 Ⅳ～Ⅴ | 川口市神戸 | 355106 | 1394329 | 17 | ○ | | | | | | | | | | ○ | | | | | | | ○ | ○ | | 川口市調査会 1989 | 発掘 |
| 110310 | 行衛往還通遺跡 第７次調査 Ⅲ中 | 川口市大字戸塚 | 355206 | 1394415 | 17 | | | | | | | | | | | | | | | | | | ○ | | | 川口市調査会 2004 | 発掘 |
| 110311 | 行衛往還通遺跡 第７次調査 Ⅳ～Ⅴ | 川口市大字戸塚 | 355206 | 1394415 | 17 | | | | | | | | | | | | | | | | | | | ○ | | 川口市調査会 2004 | 発掘 |
| 110312 | 行衛往還通遺跡 第 11 次調査 | 川口市大字戸塚 | 355206 | 1394415 | 19 | | | | | | ○ | | | | | | | | | | | | | | | 川口市教委 2005 | 発掘 |
| 110313 | 八木木遺跡 | 川口市大字道合 | 355106 | 1394317 | 18 | ○ | | | | | ○ | | | | | | | | | | | | | | | 川口市調査会 1986 | 発掘 |
| 110314 | 東町裏遺跡 Ⅴ上面 | 川口市大字石神 | 355113 | 1394419 | 18 | ○ | | | | | | | | | | | | | ○ | | | | ○ | | | 川口市調査会 2001 | 発掘 |
| 110315 | 石神貝塚遺跡 | 川口市石神 | 355105 | 1394417 | 14 | | | | | | ○ | | ○ | | | | ○ | | | | | | | | | 埼玉県埋文 1997a | 発掘 |
| 110316 | 石神仲道遺跡 第２次調査 | 川口市大字石神 | 355146 | 1394411 | 16 | ○ | | | | | | | | | | | | | | | | | | | | 川口市調査会 2004 | 発掘 |
| 110317 | 海道西遺跡 Ⅲ～Ⅳ | 川口市大字石神 | 355144 | 1394414 | 17 | ○ | | | | | ○ | | | | | | | | ○ | | | | ○ | | | 川口市海道西調査会 1977 | 発掘 |
| 110318 | 吹原遺跡 Ⅲ上部～中部 | 川口市大字石神 | 355117 | 1394348 | 15 | ○ | | | | | ○ | | | | | ○ | | | | | | | ○ | | | 川口市教委 1985/ 川口市調査会 1985 | 発掘 |
| 110319 | 吹原遺跡 Ⅲ上部～Ⅳ上部 | 川口市大字石神 | 355117 | 1394348 | 15 | ○ | | | | | | | | | | ○ | | | ○ | | | | ○ | | | 川口市教委 1985/ 川口市調査会 1985 | 発掘 |
| 110320 | 吹原遺跡 Ⅲ上部 | 川口市大字石神 | 355117 | 1394348 | 15 | | | | | | | | | | ○ | | | | | | | | | | | 川口市教委 1985/ 川口市調査会 1985 | 発掘 |
| 110321 | 木曽呂遺跡 Ⅳ下層 | 川口市木曽呂 | 355145 | 1394309 | 19 | ○ | | | | | | | | | | ○ | | | | | | | ○ | | | 川口市調査会 1991 | 発掘 |
| 110322 | 木曽呂遺跡 Ⅶ | 川口市木曽呂 | 355145 | 1394309 | 19 | ○ | | | | | | | | | | | | | | | | | | | | 川口市調査会 1991 | 発掘 |
| 110323 | 木曽呂北遺跡 Ⅲ～Ⅳ | 川口市木曽呂 | 355148 | 1394317 | 15 | | | | | | | | | | | | | | | | | | ○ | | | 川口市調査会 1991 | 発掘 |
| 110324 | 木曽呂表遺跡 | 川口市大字木曽呂 | 355131 | 1394311 | 15 | | | | | | ○ | | | | | | | | | | | | | | | 川口市教委 1978 | 発掘 |
| 110325 | 道合高木前遺跡 | 川口市大字道合 | 355049 | 1394321 | 16 | | | | | | ○ | | | | | | | | | | | | | | | 川口市教委 1993 | 発掘 |
| 110326 | 道上遺跡 | 川口市大字赤芝新田字道上 | 355112 | 1394423 | 17 | | | | | | | | | | | | | | | | | | ○ | | | 埼玉県埋文 1985d | 発掘 |
| 110327 | 猿貝北遺跡 | 川口市大字安行字大元 | 355107 | 1394511 | 6 | ○ | | | | | | | | | | | | | | | | | | | | 埼玉県埋文 1986c | 発掘 |
| 110328 | 新町口遺跡 | 川口市大字赤山字新町口 | 355112 | 1394411 | 12 | | | | | | | | | | | ○ | | | | | | | ○ | | | 埼玉県埋文 1985d | 発掘 |
| 110329 | 篠谷ツ遺跡 Ⅲ | 川口市差間 | 355152 | 1394335 | 15 | | | | | | | | | | | | | | | | | | | | | 川口市調査会 1991 | 発掘 |
| 110330 | 天神山遺跡 | 川口市大字赤井 | 354947 | 1394504 | 7 | ○ | | | | ○ | | | | | ○ | ○ | | | | | | | | | | 川口市教委 1978 | 発掘 |
| 110331 | 天神山遺跡 Ⅳ下部～Ⅴ上部 | 川口市大字赤井 | 354947 | 1394504 | 7 | | | | | | | | | | | | | | | | | | | ○ | | 川口市教委 1978 | 発掘 |
| 110332 | 吉岡遺跡 | 川口市大字安行吉岡 | 355006 | 1394521 | 12 | ○ | | | | | | | | | | | | | | | | | | | | 川口市 1986 | 発掘 |
| 110333 | 長野中学校校庭(馬場裏遺跡) | 行田市大字長野 | 360902 | 1392759 | 19 | | | | | | | | ○ | | | | ○ | | | | | | | | | 栗原文蔵 1963 | 採集 |
| 110334 | 橋立岩陰遺跡 | 秩父市上影森 | 355938 | 1390340 | 300 | | | | | | | | | | ○ | | | | | | | ○ | | | | 芹沢長介・吉田格ほか 1967 | 発掘 |
| 110335 | 畦の前遺跡 | 所沢市荒幡 | 354638 | 1392657 | 95 | ○ | | | | | | | | | ○ | ○ | | | | | | | | | | 所沢市教委 1988 | 発掘 |
| 110336 | 東の上遺跡 | 所沢市南住吉、久米 | 354655 | 1392801 | 75 | | | | | | | | | | | | | | | | | | | | | | 発掘 |

| ID | 遺跡名 | 所在地 | 緯度 | 経度 | 標高 | ナイフ形石器 | 台形石器 | 斧形石器 | 剥片尖頭器 | 角錐状石器 | 槍先形尖頭器 | 両面調整石器 | 細石刃・細石核 | 神子柴型石斧 | 有茎尖頭器 | 掻器・削器 | 彫器 | 礫石 | 叩石 | 台石 | 礫器 | 草創期土器 | ブロック | 礫群・配石 | 炭化物集中 | 文献 | 調査歴 |
|---|---|---|---|---|---|---|---|---|---|---|---|---|---|---|---|---|---|---|---|---|---|---|---|---|---|---|
| 110337 | 茨山遺跡 第２次 Ⅳ上層 | 所沢市下新井、牛沼 | 354759 | 1392927 | 64 | ○ | | | | | | | | | | ○ | | | | | | | ○ | | | 所沢市教委 2005 | 発掘 |
| 110338 | ハケ遺跡 第２次 | 所沢市上新井 | 354741 | 1392645 | 86 | ○ | | | | | ○ | | | | | | | | | | | | ○ | | | 所沢市立埋文C 1998 | 発掘 |
| 110339 | ハケ遺跡 第３次 | 所沢市上新井 | 354741 | 1392645 | 86 | | | | | | | | | | | | | | | | | | | ○ | | 所沢市立埋文C 1998 | 発掘 |
| 110340 | 日向遺跡 | 所沢市三ヶ島１・２丁目 | 354709 | 1392418 | 145 | ○ | | | | | ○ | | | | | ○ | | | | | | | | | | 所沢市 1987 | 発掘 |
| 110341 | 本郷東上遺跡 | 所沢市本郷 | 354736 | 1393115 | 57 | | | | | | | | | | | | | | | | | | | | | | 発掘 |
| 110342 | 海谷遺跡 Ⅳ上層 | 所沢市北野・山口 | 354711 | 1392600 | 95 | ○ | | | | | ○ | | | | | ○ | | | | | | | ○ | | | 所沢市教委 2003 | 発掘 |
| 110343 | 海谷遺跡 | 所沢市北野・山口 | 354711 | 1392600 | 95 | | | | | | | | | | | | | | | | | | | | | 所沢市教委 2000 | 発掘 |
| 110344 | 上新井台遺跡 第１次 | 所沢市上新井 | 354745 | 1392636 | 88 | ○ | | | | | ○ | | | | | | | | | | | | ○ | | | 所沢市立埋文C 2001 | 発掘 |
| 110345 | 上新井台遺跡 第２次 | 所沢市上新井 | 354745 | 1392636 | 88 | | | | | | | | | | | | | | | | | | ○ | | | 所沢市立埋文C 2002 | 発掘 |
| 110346 | (仮)笠松遺跡 | 所沢市勝楽寺 | 354605 | 1392338 | 130 | | | | | | ○ | | | | | ○ | | | | | | | | | | 所沢市 1987 | 分布 |
| 110347 | (仮)北入遺跡 | 所沢市勝楽寺 | 354652 | 1392359 | 124 | | | | | | | ○ | | | | ○ | | | | | | | | | | 所沢市 1987 | 分布 |
| 110348 | 北久米遺跡 | 所沢市荒幡、久米 | 354649 | 1392722 | 77 | | | | | | | | | | | | | | | | | | | | | | 発掘 |
| 110349 | 清橋遺跡 Ⅲ層 | 所沢市三ヶ島４丁目、北野 | 354756 | 1392514 | 95 | | | | | | ○ | | ○ | | | | | | | | | | ○ | | | 埼玉県埋文 1994c | 発掘 |
| 110350 | 甲館出遺跡 第１・２次 Ⅳ上層 | 所沢市坂之下 | 354836 | 1393215 | 40 | ○ | | | | | ○ | | | | | ○ | ○ | ○ | | | | | ○ | | | 所沢市教委 1993 | 発掘 |
| 110351 | 南山遺跡 | 所沢市牛沼 | 354739 | 1392903 | 64 | ○ | | | | | ○ | | ○ | | | ○ | ○ | | | | | | | | | 矢島洋一・清水喜芳 1984 | 分布 |
| 110352 | 宮林遺跡 第１次 Ⅳ上層 | 所沢市三ヶ島５丁目、堀之内 | 354720 | 1392351 | 118 | ○ | | | | | | | | | | ○ | | | ○ | | | | ○ | | | 所沢市教委 2005 | 発掘 |
| 110353 | 宮林遺跡 第１文化層 | 所沢市三ヶ島 | 354720 | 1392351 | 120 | ○ | | | | | | | | | | | | | ○ | | | | ○ | | | 早稲田大学所沢校地文化財調査室 1991 | 発掘 |
| 110354 | 宮林遺跡 第２文化層 | 所沢市三ヶ島 | 354720 | 1392351 | 120 | ○ | | | | | | | | | | | | | | | | | | ○ | | 早稲田大学所沢校地文化財調査室 1991 | 発掘 |
| 110355 | 宮前遺跡 Ⅳ上層 | 所沢市小手指南４・５丁目 | 355154 | 1394211 | 100 | ○ | | | | | ○ | | | | | ○ | | | | | ○ | | ○ | ○ | | 所沢市教委 2003b | 発掘 |
| 110356 | 宮前遺跡 Ⅳ上層 | 所沢市小手指南４・５丁目 | 355154 | 1394211 | 100 | ○ | | | | | | | | | | ○ | | | | | | | ○ | | | 所沢市教委 2003a | 発掘 |
| 110357 | 宮前遺跡 Ⅳ上層 | 所沢市小手指南４・５丁目 | 355154 | 1394211 | 100 | ○ | | | | | | | | | | ○ | | | | | | | ○ | ○ | | 所沢市教委 2002 | 発掘 |
| 110358 | 宮前遺跡 | 所沢市小手指南４・５丁目 | 355154 | 1394211 | 100 | ○ | | | | | ○ | | | | | | | | | | | | | | | 所沢市教委 2000 | 発掘 |
| 110359 | 村中遺跡 | 所沢市山口 | 354714 | 1392702 | 81 | | | | | | | | | | | | | | | | | | | | | 埼玉県埋文 2000c | 発掘 |
| 110360 | 武蔵野遺跡 | 所沢市下新井 | 354823 | 1392931 | 59 | | | | | | | | | | | | | | | | | | | | | 所沢市教委 1983 | 発掘 |
| 110361 | 中砂遺跡 Ⅲ層 | 所沢市北野 | 354803 | 1392529 | 94 | ○ | | | | | ○ | | ○ | | | ○ | ○ | | | | | | | | | 埼玉県埋文 1986b | 発掘 |
| 110362 | 中砂遺跡 Ⅳ上層・Ⅳ下層 | 所沢市北野 | 354803 | 1392529 | 94 | | | | | | | | | | | | | | | | | | | | | 埼玉県埋文 1986b | 発掘 |
| 110363 | 西谷戸遺跡 | 所沢市勝楽寺 | 354618 | 1392434 | 121 | ○ | | | | | | | | | | | | | | | | | | | | 所沢市 1987 | 分布 |
| 110364 | 西上遺跡 | 所沢市東所沢和田１丁目、本郷 | 354728 | 1393054 | 58 | | | | | | | | | | | | | | | | | | | | | 所沢市教委 1986a | 発掘 |
| 110365 | 野中遺跡 | 所沢市北野 | 354758 | 1392537 | 92 | | | | | | | | ○ | | | | | | | | | | | | | 所沢市教委 1997d | 分布 |
| 110366 | お伊勢山遺跡 台地東部 第１文化層 | 所沢市三ヶ島２丁目 | 354709 | 1392355 | 113 | | | | | | | | | | | | | | | | | | ○ | ○ | | 早稲田大学所沢校地文化財調査室 1991 | 発掘 |
| 110367 | お伊勢山遺跡 台地東部 第２文化層 | 所沢市三ヶ島２丁目 | 354709 | 1392355 | 113 | | | | | | | | | | | | | | | | | | | | | 早稲田大学所沢校地文化財調査室 1991 | 発掘 |
| 110368 | お伊勢山遺跡 台地東部 第３文化層 | 所沢市三ヶ島２丁目 | 354709 | 1392355 | 113 | ○ | | | | | | | | | | | | | ○ | | | | ○ | | | 早稲田大学所沢校地文化財調査室 1991 | 発掘 |
| 110369 | お伊勢山遺跡 包含層 | 所沢市三ヶ島２丁目 | 354709 | 1392355 | 113 | ○ | | ○ | | ○ | ○ | | ○ | | ○ | ○ | | | | | | | | | | 早稲田大学所沢校地文化財調査室 1991 | 発掘 |
| 110370 | 大堀山館跡 Ⅳ下層 | 所沢市北秋津 | 354651 | 1392844 | 69 | ○ | | | | | | | | | | ○ | | | | | | | ○ | | | 所沢市教委 1995 | 発掘 |
| 110371 | 境窪遺跡 Ⅲ層 | 所沢市久米 | 354705 | 1392738 | 79 | ○ | | | | | ○ | | | | | ○ | | | | | | | | ○ | | 埼玉県埋文 1982a/ 所沢市教委 2004 | 発掘 |
| 110372 | 白旗塚遺跡 第２次 Ⅲ下～Ⅳ層 | 所沢市北野 | 354742 | 1392516 | 100 | ○ | | | | ○ | ○ | | | | | ○ | | | ○ | | | | ○ | | | 所沢市教委 1989b | 発掘 |
| 110373 | 下安松遺跡 | 所沢市下安松 | 354712 | 1392952 | 64 | | | | | | | | | | | | | | | | | | | | | 所沢市 1987 | 分布 |
| 110374 | 城西の上遺跡 第１次 Ⅳ上層 | 所沢市城 | 354812 | 1393124 | 50 | ○ | | | | | | | | | | ○ | | | | | | | ○ | | | 所沢市教委 2005 | 発掘 |
| 110375 | 砂川遺跡 A 地点 | 所沢市三ヶ島１・３丁目 | 354747 | 1392442 | 104 | | | | | | | | | | | | | | | | | | | | | 戸沢充則 1968 | 発掘 |
| 110376 | 砂川遺跡 F 地点 | 所沢市三ヶ島１・３丁目 | 354747 | 1392442 | 104 | | | | | | | | | | | | | | | | | | | | | 所沢市教委 1974 | 発掘 |
| 110377 | 砂川遺跡 第４次 | 所沢市三ヶ島１・３丁目 | 354747 | 1392442 | 104 | ○ | | | | | ○ | | | | | ○ | | | | | | | ○ | | | 所沢市教委 1989a | 発掘 |
| 110378 | 砂川遺跡 | 所沢市三ヶ島１・３丁目 | 354747 | 1392442 | 104 | | | | | | ○ | | ○ | | | | | | | | | | | | | 本橋清・安蒜政雄 1969/山田巌・森野譲1990 | 分布 |
| 110379 | 駿河台遺跡 | 所沢市中富 | 354901 | 1392907 | 58 | ○ | | | | | | | | | | | | | | | | | | | | 森野譲 1993 | 分布 |
| 110380 | 駿河台遺跡 第１次 | 所沢市中富 | 354901 | 1392907 | 58 | ○ | | | | | ○ | | | | | | | | | | | | | | | 所沢市立埋文C 1999 | 発掘 |
| 110381 | 駿河台遺跡 | 所沢市中富 | 354901 | 1392907 | 58 | ○ | | | | | ○ | | | | | ○ | | | | | | | | | | 森野譲 1993 | 採集 |
| 110382 | 駿河台遺跡 第１次 | 所沢市中富 | 354901 | 1392907 | 58 | ○ | | | | | ○ | | | | | ○ | | | | | | | ○ | | | 所沢市教委 2009 | 発掘 |
| 110383 | 駿河台遺跡 第２次 | 所沢市下富 | 354934 | 1392832 | 58 | ○ | | | | | | | | | | ○ | | | | | | | ○ | ○ | | 埼玉県埋文 2008a | 発掘 |
| 110384 | 高峰遺跡 | 所沢市小手指南６丁目、山口 | 354651 | 1392537 | 120 | ○ | | | | | ○ | | | ○ | ○ | | | | | | | | | | | 所沢市教委 1984 | 発掘 |
| 110385 | 武野原遺跡 | 所沢市中富南３丁目、中富 | 354852 | 1392935 | 55 | ○ | | | | | ○ | | | | | ○ | | | | | | | | | | 所沢市教委 1985 | 発掘 |
| 110386 | 後内手遺跡 第１次 Ⅳ上層 | 所沢市三ヶ島１丁目、北野 | 354715 | 1392500 | 106 | ○ | | | | | | | | | | ○ | | | | | | | ○ | ○ | | 所沢市教委 1997a | 発掘 |
| 110387 | 和田遺跡 第 11 次 Ⅴ～Ⅵ層 | 所沢市東所沢和田１丁目 | 354721 | 1393034 | 60 | ○ | | | | ○ | ○ | | | | | ○ | ○ | | ○ | | | | ○ | ○ | | 所沢市教委 1989c | 発掘 |
| 110388 | 和田遺跡 第９次 | 所沢市東所沢和田１丁目 | 354721 | 1393034 | 60 | ○ | | | | | ○ | | | | | ○ | | | | | | | ○ | | | 所沢市教委 1999 | 発掘 |
| 110389 | 和田遺跡 第 16 次 | 所沢市東所沢和田１丁目 | 354721 | 1393034 | 60 | | | | | | | | | | | | | | | | | | ○ | | | 所沢市立埋文C 1996 | 発掘 |
| 110390 | 和田遺跡 第 18 次 | 所沢市東所沢和田１丁目 | 354721 | 1393034 | 60 | | | | | | | | | | | | | | | | | | | | | 所沢市立埋文C 1997b | 発掘 |
| 110391 | 和田遺跡 第 20 次 Ⅳ下層 | 所沢市東所沢和田１丁目 | 354721 | 1393034 | 60 | ○ | | | | | | | | | | ○ | | | | | | | ○ | | | 所沢市教委 1997c | 発掘 |
| 110392 | 和田遺跡 第 27 次 | 所沢市東所沢和田１丁目 | 354721 | 1393034 | 60 | | | | | | | | | | | | | | | | | | ○ | ○ | | 所沢市立埋文C 2004 | 発掘 |
| 110393 | 山下後遺跡 第１次 Ⅲ下～Ⅳ層 | 所沢市西所沢１丁目、山口 | 354712 | 1392729 | 80 | ○ | | | | | | | | | | ○ | | | | | | | ○ | | | 所沢市教委 1989b | 発掘 |
| 110394 | 山下後遺跡 第６次 | 所沢市西所沢１丁目、山口 | 354712 | 1392729 | 80 | | | | | | | | | | | | | | | | | | ○ | | | 所沢市立埋文C 2001 | 発掘 |
| 110395 | 山下後遺跡 第３次 | 所沢市西所沢１丁目、山口 | 354712 | 1392729 | 80 | | | | | | | | | | | | | | | | | | | | | 所沢市教委 1986b | 発掘 |
| 110396 | 山下後遺跡 第５次 Ⅳ上層 | 所沢市西所沢１丁目、山口 | 354712 | 1392729 | 80 | ○ | | | | | ○ | | | | | ○ | | | | | | | ○ | ○ | | 所沢市教委 2001 | 発掘 |
| 110397 | 屋敷前遺跡 第１次 Ⅲ層 | 所沢市新郷、日比田 | 354818 | 1393026 | 50 | | | | | | ○ | | | | | ○ | | | | | | | | | | 所沢市教委 1998 | 発掘 |
| 110398 | 吉野遺跡 | 所沢市北野、小手指元町２・３丁目 | 354728 | 1393551 | 95 | ○ | | | | | | | | | | | | | | | | | | | | 所沢市教委 1989b | 発掘 |
| 110399 | 吉野遺跡 | 所沢市北野、小手指元町２・３丁目 | 354728 | 1393551 | 95 | ○ | | | | | | | | | | | | | | | | | ○ | ○ | | 三村久美・安蒜政雄 1968 | 採集 |
| 110400 | 膳棚遺跡 | 所沢市山口 | 354722 | 1392639 | 88 | | | | | | | | ○ | | | | | | | | | | | | | 埼玉大学考古研 1970/所沢市教委 1981 | 発掘 |
| 110401 | 旭原遺跡 | 飯能市中山 | 355845 | 1391929 | 117 | | | | | | | | | | | ○ | | | | | ○ | | ○ | | | 埼玉県埋文 2006 | 発掘 |
| 110402 | 小岩井渡場遺跡 | 飯能市大字小岩井 | 355148 | 1391618 | 165 | ○ | | | | | ○ | | ○ | | | ○ | | | | | | ○ | | | | 飯能市教委 1997 | 発掘 |
| 110403 | 中台遺跡 | 飯能市双柳 | 355132 | 1392015 | 109 | ○ | | | | | | | | | | ○ | | | | | | | ○ | | | 埼玉県埋文 1996c/1998e | 発掘 |
| 110404 | 中矢下A遺跡 | 飯能市矢颪 | 355045 | 1391839 | 170 | ○ | | | | | ○ | | | | | | | | | | | | | | | 埼玉県埋文 1986a | 発掘 |
| 110405 | 屋渕遺跡 | 飯能市下加治 | 355141 | 1392011 | 108 | ○ | | | | | | | | | | | | | | | | | ○ | | | 埼玉県埋文 1996c | 発掘 |
| 110406 | 夕日ノ沢遺跡 | 飯能市矢颪 | 355046 | 1391834 | 170 | | | | | | | | | | | | | | | | | ○ | | | | 埼玉県埋文 1996a | 発掘 |
| 110407 | 浅見山Ⅰ遺跡 | 本庄市西富田字大久保山 | 361307 | 1391038 | 76 | ○ | | | | | ○ | | | | | ○ | | | | | | | ○ | | | 本庄市教委 2009 | 発掘 |
| 110408 | 西富田・四方田条里遺跡 | 本庄市大字東富田字九反田 | 361336 | 1390942 | 66 | | | | | | | | | ○ | | | | | | | | | | | | 埼玉県埋文 1999c | 発掘 |
| 110409 | 将監塚遺跡 | 本庄市共栄字北共和 | 361313 | 1390836 | 76 | | | | | | | | | | | | | | | | | | | | | 埼玉県埋文 1986d | 発掘 |
| 110410 | 古吉海道遺跡 第２次調査区 包含層 | 東松山市今泉字後原 | 360056 | 1392542 | 30 | | | | | | ○ | | | | | | | | | | | | | | | 東松山市教委 1988a | 発掘 |
| 110411 | 原宿遺跡 表採 | 東松山市東平 | 360427 | 1392433 | 30 | ○ | | | | | | | | | | | | | | | | | | | | 山内幹夫 1973/ 梅沢太久夫 1976 | 採集 |
| 110412 | 雷原遺跡 表採 | 東松山市大谷雷原 | 360508 | 1392400 | 50 | ○ | | | | | | | ○ | | | | | | | | | | | | | 山内幹夫 1973/ 梅沢太久夫 1976 | 採集 |
| 110413 | 岩鼻遺跡 包含層 | 東松山市大字松山字岩花 | 360252 | 1392441 | 30 | | | | | | ○ | | | | | | | | | | | | | | | 東松山市教委 1988b | 発掘 |
| 110414 | 上川入遺跡 | 東松山市下野本字久保原 | 360115 | 1392455 | 23 | ○ | | | | | | | | | | | | | | | ○ | | ○ | | | 埼玉県埋文 1997e | 発掘 |
| 110415 | 雉子山遺跡 包含層 | 東松山市石橋内青島 | 360145 | 1392243 | 32 | ○ | | | | | | | | | | | | | | | | | | | | 埼玉県教委 1973 | 発掘 |
| 110416 | 中山遺跡 表採 | 東松山市東平 | 360416 | 1392433 | 30 | ○ | | | | | | | | | | | | | | | | | | | | 山内幹夫 1973/ 梅沢太久夫 1976 | 採集 |
| 110417 | 青鳥城跡 包含層 | 東松山市石橋 | 360157 | 1392241 | 40 | ○ | | | | | | | | | | | | | | | | | | | | 埼玉県教委 1974 | 発掘 |
| 110418 | 桜山古墳群 | 東松山市田木字桜山 | 355939 | 1392326 | 30 | | | | | | | | | | | | | | | | | | | | | 埼玉県埋文 1981 | 発掘 |
| 110419 | 山王裏遺跡 | 東松山市下野本字久保原 | 360127 | 1392453 | 30 | | | | | | ○ | | | | | | | | | | | | | | | 埼玉県埋文 1995d | 発掘 |
| 110420 | 立野遺跡 包含層 | 東松山市田木立野 | 355910 | 1392253 | 65 | ○ | | | | | | | | | | | | | | | | | | | | 埼玉県教委 1980 | 発掘 |
| 110421 | 坊荒句遺跡 | 春日部市大字内牧 | 355921 | 1394325 | 12 | ○ | | | | | ○ | | | | | | | | | | | | | | | 春日部市調査会 1995 | 発掘 |
| 110422 | 坊荒句遺跡 ２次 Ⅲ～Ⅶ | 春日部市大字内牧 | 355927 | 1394315 | 12 | ○ | | | | | | | | | | ○ | | | | | | | ○ | | | 春日部市調査会 2004 | 発掘 |
| 110423 | 坊荒句遺跡 ２次 | 春日部市大字内牧 | 355927 | 1394315 | 12 | ○ | | | | ○ | ○ | | | | | | | | | | | | | | | 春日部市調査会 2004 | 発掘 |
| 110424 | 坊荒句北遺跡 ２次 ソフトロームから黒色帯 | 春日部市大字内牧 | 355927 | 1394315 | 12 | ○ | | | | | | | | | | ○ | | | | | | | ○ | ○ | | 春日部市調査会 1995 | 発掘 |
| 110425 | 花積 38 号遺跡 | 春日部市大字花積 | 355803 | 1394251 | 17 | ○ | | | | | | | | | | | | | | | | | | | | 春日部市教委 1988 | 発掘 |
| 110426 | 花積内谷耕地遺跡 ３次 | 春日部市大字花積 | 355759 | 1394256 | 17 | ○ | | | | | | | | | | | | | | | | | | | | 春日部市教委 1995 | 発掘 |
| 110427 | 花積内谷耕地遺跡 ５次 ソフトローム直上 | 春日部市大字花積 | 355759 | 1394256 | 17 | ○ | | | | | | | | | | | | | | | | | | | | 春日部市教委 1999 | 発掘 |
| 110428 | 竹之下遺跡 | 春日部市大字内牧 | 355951 | 1394329 | 10 | | | | | | ○ | | | | | | | | | | | | | | | 春日部市調査会 1998 | 発掘 |

| ID | 遺跡名 | 所在地 | 緯度 | 経度 | 標高 | ナイフ形石器 | 台形石器 | 斧形石器 | 剥片尖頭器 | 角錐状石器 | 槍先形尖頭器 | 両面調整石器 | 細石刃・細石核 | 神子柴型石斧 | 有茎尖頭器 | 掻器・削器 | 彫器 | 砥石 | 叩石 | 台石 | 礫器 | 草創期土器 | ブロック | 礫群・配石 | 炭化物集中 | 文献 | 調査歴 |
|---|---|---|---|---|---|---|---|---|---|---|---|---|---|---|---|---|---|---|---|---|---|---|---|---|---|---|
| 110429 | 立山遺跡 ソフトローム下部～ハードローム上層 | 春日部市大字内牧 | 355931 | 1394305 | 11 | | | | | | | | | | | | | | | | | | ○ | | | 春日部市調査会 1995 | 発掘 |
| 110430 | 慈恩寺原西遺跡 ハードロームから黒色帯 | 春日部市大字花積 | 355808 | 1394245 | 17 | | | | | | | | | | | | | | | | | | | | | 春日部市教委 1995 | 発掘 |
| 110431 | 東久保遺跡 表採 | 狭山市根岸字東久保 | 355148 | 1392240 | 77 | ○ | | | | | | | | | | | ○ | | | | | | | | | 狭山市史編纂係 1983 | 採集 |
| 110432 | 上中原遺跡 表採 | 狭山市入間川字上中原 | 355146 | 1392510 | 58 | ○ | | | | | | | | | | | | | | | | | | | | 狭山市史編纂係 1984 | 採集 |
| 110433 | 丸山遺跡 包含層 | 狭山市柏原字半貫 | 355321 | 1392415 | 54 | | | | | | | | | | ○ | | | | | | | | | | | 狭山市教委 2003 | 発掘 |
| 110434 | 森ノ上西遺跡 表採 | 狭山市柏原字森ノ上 | 355214 | 1392350 | 64 | ○ | | | | | | | | | | | | | | | | | | | | 狭山市史編纂係 1983 | 採集 |
| 110435 | 中原遺跡 | 狭山市入間川 | 355121 | 1392518 | 60 | ○ | | | | | ○ | | | | ○ | | | | | | | | | | | 埼玉県埋文 1999e | 発掘 |
| 110436 | 西久保遺跡 A区 Ⅰ期 | 狭山市大字根岸字西久保 | 355157 | 1392240 | 77 | ○ | | | | | | | | | | ○ | ○ | | ○ | | | | ○ | | | 埼玉県埋文 1995c | 発掘 |
| 110437 | 西久保遺跡 A区 Ⅱ期 | 狭山市大字根岸字西久保 | 355157 | 1392240 | 77 | ○ | | | | | | | | | | ○ | | | ○ | | | | ○ | ○ | | 埼玉県埋文 1995c | 発掘 |
| 110438 | 下双木遺跡 表採 | 狭山市柏原字下双木 | 355246 | 1392347 | 59 | | | | | | | | | | ○ | | | | | | | | | | | 狭山市史編纂係 1983 | 採集 |
| 110439 | 谷田遺跡 | 羽生市下村君 | 361212 | 1393505 | 17 | ○ | | | | | | | | | | | | | | | | | | | | 埼玉考古学会 1997/ 羽生市教委 2009 | 採集 |
| 110440 | 大道遺跡 Ⅲ | 羽生市羽生 | 361034 | 1392347 | 16 | | | | | | | | | | | | | | | | | | ○ | | | 埼玉考古学会 1997/ 羽生市教委 2009 | 発掘 |
| 110441 | 内谷遺跡 | 羽生市弥勒 | 361042 | 1393525 | 13 | ○ | | | | | | | | | | | | | | | | | | | | 埼玉考古学会 1997/ 羽生市教委 2009 | 採集 |
| 110442 | 中三谷遺跡 | 鴻巣市鴻巣中三谷 | 360412 | 1393117 | 13 | ○ | | | | | | | | | | | | | | | | | ○ | | | 埼玉県埋文 1989a | 発掘 |
| 110443 | 新屋敷遺跡 C区 | 鴻巣市東四丁目 | 360353 | 1393105 | 15 | ○ | | | | ○ | ○ | | | ○ | ○ | ○ | | ○ | | | | | ○ | ○ | | 埼玉県埋文 1996e | 発掘 |
| 110444 | 新屋敷遺跡 D区 | 鴻巣市東四丁目 | 360353 | 1393105 | 15 | ○ | | | | ○ | ○ | | | | ○ | ○ | | ○ | | | | | ○ | ○ | | 埼玉県埋文 1998b | 発掘 |
| 110445 | 古井戸遺跡 包含層 | 深谷市共栄 | 361305 | 1390821 | 85 | ○ | | | | | ○ | | | | | | | | | | | | | | | 埼玉県埋文 1989c | 発掘 |
| 110446 | 権現堂北遺跡 包含層 | 深谷市本田 | 360703 | 1391743 | 70 | | | | | | ○ | | | | | | | | | | | | | | | 川本町教委 1991 | 発掘 |
| 110447 | 東原遺跡 | 深谷市北根字東原 | 360849 | 1391524 | 73 | | | | | | ○ | | | | | | | | | | | | | | | 埼玉県埋文 2002 | 発掘 |
| 110448 | 石蒔遺跡 A地点 | 深谷市後榛沢字石蒔 | 361219 | 1391156 | 58 | | | | | | | | | ○ | | | | | | | | | | | | 深谷市教委 2006 | 発掘 |
| 110449 | 城の内遺跡 包含層 | 深谷市入浅見 | 361221 | 1390919 | 85 | ○ | | | | | | | | | | | | | | | | | | | | 深町調査会 1981 | 発掘 |
| 110450 | 北坂遺跡 包含層 | 深谷市本郷 | 361027 | 1391141 | 87 | ○ | | | | | | | | | | | ○ | | | | | | | | | 埼玉県埋文 1981 | 発掘 |
| 110451 | 北篠場遺跡 包含層 | 深谷市本田 | 360715 | 1391758 | 68 | | | | | | | | | ○ | | ○ | | | | | | | | | | 埼玉県埋文 1993a | 発掘 |
| 110452 | 万願寺遺跡 | 深谷市本田 | 360711 | 1391820 | 68 | | | | | | ○ | | | | | | | | | | | | | | | 小林茂・柿沼幹夫・鈴木秀雄 1989 | 採集 |
| 110453 | 宮林遺跡 | 深谷市永田 | 360822 | 1391508 | 75 | | | | | | | | | ○ | ○ | | ○ | | | | | ○ | | | | 埼玉県埋文 1985c | 発掘 |
| 110454 | 水久保遺跡 | 深谷市大字針ヶ谷字釜池 | 361128 | 1391331 | 64 | | | | | | | | | | | ○ | | | | | | ○ | | | | 小林達雄・安岡路洋 1979/ 深谷市教委 2006 | 発掘 |
| 110455 | 宮入遺跡 | 深谷市本田字宮入 | 360627 | 1391627 | 86 | | | | | | ○ | | | | | | | | | | | | | | | 川本町 1989 | 採集 |
| 110456 | 荷鞍ヶ谷戸遺跡 | 深谷市本田 | 360721 | 1391818 | 68 | | | | | | | | | | | | ○ | | | | | | | | | 埼玉県埋文 1993a/ 川本町教委 1994 | 採集 |
| 110457 | 西谷遺跡 | 深谷市大字針ヶ谷字西谷 | 361128 | 1391324 | 65 | | | | | | | | | | ○ | ○ | | | | | | ○ | | | | 栗原文蔵・小林達雄 1961 | 採集 |
| 110458 | 沢口遺跡 | 深谷市大字上原 | 360842 | 1391636 | 66 | | | | | | | | | | | | | | | | | ○ | | | | 川本町調査会 1993 | 発掘 |
| 110459 | 白草遺跡 ソフトローム | 深谷市本田 | 360719 | 1391756 | 62 | | | | | | | | ○ | | | | ○ | ○ | | | ○ | | ○ | | | 埼玉県埋文 1993a | 発掘 |
| 110460 | 四反歩遺跡 | 深谷市大字本田字四反歩 | 360718 | 1391758 | 69 | | | | | | ○ | | | ○ | ○ | | | | | | | ○ | | | | 埼玉県埋文 1993b | 発掘 |
| 110461 | 天沼遺跡 第１次調査 | 上尾市大字上野 | 355625 | 1393319 | 14 | ○ | | | | | | | | | | ○ | ○ | | | | ○ | | ○ | | | 上尾市教委 1984 | 発掘 |
| 110462 | 天沼遺跡 第２次調査 | 上尾市大字上野 | 355625 | 1393319 | 14 | ○ | | | | | | | | | | ○ | | | | | | | | | | 上尾市教委 1984 | 発掘 |
| 110463 | 天沼遺跡 第３次調査 | 上尾市大字上野 | 355625 | 1393319 | 14 | ○ | | | | | | | | | | ○ | | | ○ | | | | ○ | | | 上尾市教委 1984 | 発掘 |
| 110464 | 畔吉遺跡 第２次調査 ソフトローム | 上尾市大字畔吉字八幡 | 355729 | 1393231 | 16 | ○ | | | | | | | | | | | | | | | | | ○ | | | 上尾市調査会 1994 | 発掘 |
| 110465 | 袋Ⅰ遺跡 第２層 | 上尾市中分四丁目 | 355846 | 1393242 | 15 | | | | | | | | | | | | | | | | | | ○ | | | 上尾市調査会 2007 | 発掘 |
| 110466 | 稲荷台遺跡 | 上尾市大字西貝塚 | 355617 | 1393312 | 15 | | | | | | ○ | | | | | | | | | | | | | | | 埼玉県埋文 2000b | 発掘 |
| 110467 | 十二番耕地遺跡 | 上尾市原市字十二番耕地 | 355813 | 1393724 | 11 | ○ | | | | ○ | ○ | | | ○ | | ○ | | | | | | ○ | | | | 埼玉県埋文 1985a | 発掘 |
| 110468 | 柏座遺跡 第３次調査 ソフト～ハードローム | 上尾市大字柏座 | 355825 | 1393457 | 16 | | | | | | | | | | | ○ | | | | | | | | | | 上尾市調査会 2002 | 発掘 |
| 110469 | 前戸崎遺跡 第Ⅲ層 | 上尾市大字戸崎 | 355620 | 1393546 | 13 | ○ | | | | | | | | | | ○ | ○ | | | | | | ○ | | | 上尾市教委 1983 | 発掘 |
| 110470 | 中妻三丁目遺跡 | 上尾市中妻三丁目 | 355903 | 1393408 | 18 | | | | | | ○ | | | | | | | | | | | | ○ | | | 埼玉県埋文 1994e | 発掘 |
| 110471 | 三番耕地遺跡 | 上尾市原市字三番耕地 | 355744 | 1393720 | 14 | ○ | | | | | | | | | | | | | | | | | | | | 埼玉県埋文 1985a | 発掘 |
| 110472 | 宿東Ⅴ遺跡 | 上尾市大字平方 | 355648 | 1393312 | 15 | ○ | | | | | | | | | | | | | | | | | ○ | ○ | | 埼玉県埋文 1999b | 発掘 |
| 110473 | 寺東遺跡 ソフトローム | 上尾市大字小泉字寺東 | 355813 | 1393406 | 15 | ○ | | | | | | | | | | ○ | | | | | | | ○ | | | 上尾市調査会 1996 | 発掘 |
| 110474 | 殿山遺跡 第１次調査 | 上尾市大字畔吉字中 | 355748 | 1393226 | 15 | ○ | | | | | | | | | | ○ | ○ | ○ | | | | | | | | 上尾市教委 1982/2004 | 発掘 |
| 110475 | 殿山遺跡 第２次調査 | 上尾市大字畔吉字中 | 355748 | 1393226 | 15 | ○ | | ○ | | | | | | | | ○ | ○ | | | | | | ○ | | | 上尾市教委 1991/2004 | 発掘 |
| 110476 | 谷津下Ⅰ遺跡 第Ⅲ～Ⅳ層 | 上尾市大字平塚字谷津下 | 355903 | 1393644 | 14 | ○ | | | | | | | | | | ○ | | | | | | | ○ | | | 上尾市教委 1987 | 発掘 |
| 110477 | 在家遺跡 第１次調査 ソフトローム | 上尾市大字平方字在家 | 355719 | 1393308 | 15 | ○ | | | | | ○ | ○ | | | | ○ | ○ | | ○ | | ○ | | ○ | | | 上尾市調査会 1993 | 発掘 |
| 110478 | 坂東山遺跡 第３次調査区 第Ⅳ層上部 | 入間市小谷田３町目 | 355049 | 1392155 | 115 | | | | | | ○ | | | | | | | | | | | | | | | 入間市調査会 1992 | 発掘 |
| 110479 | 坂東山遺跡 第１次・２次調査区 包含層 | 入間市小谷田４町目 | 355049 | 1392155 | 115 | | | | | | | | | ○ | | | | | | | | | | | | 入間市調査会 1992 | 発掘 |
| 110480 | 坂東山遺跡 | 入間市小谷田３丁目 | 355049 | 1392155 | 115 | ○ | | | | | ○ | | | | ○ | ○ | | | ○ | | ○ | | ○ | | | 埼玉県埋文 1996b | 発掘 |
| 110481 | 東武蔵野遺跡 | 入間市西三ツ木字東武蔵野 | 354823 | 1392027 | 152 | | | | | | ○ | | | | | | | | | | | | | | | 埼玉県埋文 1996a | 発掘 |
| 110482 | 南内野遺跡 | 入間市寺竹 | 354832 | 1392003 | 155 | | | | | | ○ | | | | | | | | | | | | | | | 入間市 1986 | 採集 |
| 110483 | カジヤカイト遺跡 | 入間市新久 | 354921 | 1392200 | 118 | | | | | | ○ | | | ○ | | | | | | | | | | | | 入間市 1986 | 採集 |
| 110484 | 丸山遺跡 | 入間市小谷田字丸山 | 355012 | 1392217 | 114 | ○ | | | | | | | | | | | | | | | | | ○ | | | 埼玉県埋文 1996a | 発掘 |
| 110485 | 宮地遺跡 ソフトローム | 狭山市笹井 | 355116 | 1392216 | 82 | ○ | | | | | ○ | | ○ | | ○ | | | | | | | | | | | 狭山市教委 1972 | 発掘 |
| 110486 | 中畑遺跡 | 入間市根岸 | 354911 | 1392127 | 130 | | | | | | | | | | ○ | | | | | | | | | | | 入間市 1986 | 採集 |
| 110487 | 中池遺跡 | 入間市市野田、新光 | 355056 | 1392112 | 90 | | | | | | | | | | | | | | | | | | | | | 入間市 1986 | 採集 |
| 110488 | 中桂遺跡 | 入間市南峰 | 354741 | 1392010 | 155 | ○ | | | | | | | | | | | ○ | | | | | | | | | 入間市 1986 | 採集 |
| 110489 | 中野遺跡 | 入間市上小谷田 | 355004 | 1392246 | 109 | | | | | | | | | ○ | | | | | | | | | | | | 入間市 1986 | 採集 |
| 110490 | 西武蔵野遺跡 | 入間市南峰字西武蔵野 | 354753 | 1391927 | 160 | ○ | | | | | ○ | | | | | ○ | ○ | | | | | | ○ | ○ | | 埼玉県埋文 1996a | 発掘 |
| 110491 | 登戸遺跡 | 入間市木蓮寺 | 354832 | 1391915 | 154 | | | | | | | | | | | ○ | | | | | | | | | | 入間市 1986 | 採集 |
| 110492 | 御誉田遺跡遺跡 | 入間市上谷ヶ貫 | 354846 | 1392019 | 145 | ○ | | | | | | | | | | | | | | | | | | | | 入間市 1986 | 採集 |
| 110493 | 狭山台遺跡 | 入間市宮寺 | 354823 | 1392225 | 130 | | | | | | ○ | | | | ○ | | | | | | | | | | | 入間市 1986 | 採集 |
| 110494 | 狭山際遺跡 | 入間市宮寺 | 354711 | 1392229 | 130 | | | | | | ○ | | | | ○ | | | | | | | | | | | 入間市 1986 | 採集 |
| 110495 | 若宮遺跡 | 入間市高倉２ | 355031 | 1392258 | 100 | | | | | | ○ | | | | | | | | | | | | | | | 入間市 1986 | 採集 |
| 110496 | 箭ノ根遺跡 | 入間市西三ツ木 | 354850 | 1392015 | 145 | | | | | | ○ | | | | ○ | | | | | | | | | | | 入間市 1986 | 採集 |
| 110497 | 里字北谷第１遺跡 第Ⅳ層上部文化層 | 鳩ヶ谷市桜町１丁目 | 355015 | 1394415 | 21 | | | | | | | | | | | | | | | | | | | ○ | | 埼玉県鳩ヶ谷市教委 2001 | 発掘 |
| 110498 | 里字北谷第１遺跡 第Ⅳ層下部文化層 | 鳩ヶ谷市桜町１丁目 | 355015 | 1394415 | 21 | ○ | | | | ○ | | | | | | | | | ○ | | | | | | | 埼玉県鳩ヶ谷市教委 2001 | 発掘 |
| 110499 | 浦寺遺跡 Ⅳ | 鳩ヶ谷市浦寺 | 355023 | 1394433 | 13 | | | | | | | | | | | | | | | | | | | | | 鳩ヶ谷市 1992 | 発掘 |
| 110500 | 平沢・原畑遺跡 第８地点 包含層 | 朝霞市本町三丁目 | 354736 | 1393558 | 35 | | | | | ○ | | | ○ | | | ○ | ○ | | | | | | | | | 朝霞市教委 1999 | 発掘 |
| 110501 | 越戸遺跡 第２地点 第Ⅳ～第Ⅵ層 | 朝霞市栄町１丁目 | 354730 | 1393601 | 30 | ○ | | | | | | | | | | ○ | | | | | | | ○ | ○ | | 朝霞市教委 2001 | 発掘 |
| 110502 | 道合・立出遺跡 第１地点 第Ⅲ層 | 朝霞市溝沼４町目 | 354930 | 1393509 | 19 | ○ | | | | | | | | | | ○ | | | | | | | ○ | | | 朝霞市教委 1999 | 発掘 |
| 110503 | 宮台・宮原遺跡 第２地点 第Ⅳ層 | 朝霞市根岸台２丁目 | 354824 | 1393617 | 24 | ○ | | | | | | | | | | | | | | | | | | ○ | | 朝霞市教委 1994 | 発掘 |
| 110504 | 宮台・宮原遺跡 第７地点 | 朝霞市根岸台 | 354824 | 1393617 | 23 | ○ | | | | | | | | | | | | | | | | | | | | 埼玉県埋文 2006a | 発掘 |
| 110505 | 向山遺跡 第Ⅳ・Ⅴ層 | 朝霞市岡３丁目 | 354823 | 1393620 | 20 | | | | | | | | | | | | | | | | | | | | | 朝霞市教委 1994 | 発掘 |
| 110506 | 向山遺跡 第３・４・７・10 地点 包含層 | 朝霞市岡３丁目 | 354823 | 1393620 | 20 | ○ | | | | | | | | | | ○ | | | | | | | | | | 朝霞市調査会 2000 | 発掘 |
| 110507 | 中道・岡台遺跡 第１地点 第Ⅲ・Ⅳ・Ⅳ下・Ⅴ・Ⅶ層 | 朝霞市岡２・３丁目 | 354839 | 1393551 | 17 | ○ | | | | | ○ | | | | | ○ | ○ | | | ○ | | | | ○ | | 東洋大学中道遺跡発掘調査団 1976 | 発掘 |
| 110508 | 中道・岡台遺跡 第３地点 包含層 | 朝霞市岡２・３丁目 | 354839 | 1393551 | 22 | ○ | | | | | | | ○ | | | | | | | | | | | | | 朝霞市教委 2002 | 発掘 |
| 110509 | 岡・向山遺跡 | 朝霞市岡３丁目 | 354838 | 1393600 | 10 | | | | | | | | | | | | | | | | | | | | | 朝霞市教委 1994 | 発掘 |
| 110510 | 泉水山・冨士谷遺跡 第３地区 第Ⅳ層 | 朝霞市泉水３丁目 | 354829 | 1393455 | 25 | | | | | | | | | | | | | | | | | | ○ | | | 埼玉県 1980 | 発掘 |
| 110511 | 泉水山・冨士谷遺跡 第４地区 第Ⅲ層～第Ⅹ層 | 朝霞市泉水３丁目 | 354829 | 1393455 | 25 | | | | | | | | | | | | | | | | | | | | | 石毛博之・近藤敏・肥沼正和 1979 | 発掘 |
| 110512 | 泉水山・冨士谷遺跡 第６地区 第Ⅲ層～第Ⅹ層 | 朝霞市泉水３丁目 | 354829 | 1393455 | 25 | | | | | | | | | | | | | | | | | | | | | 朝霞市泉水山・下ノ原調査会 2003 | 発掘 |
| 110513 | 泉水山・冨士谷遺跡 第７地区 第Ⅶ層～Ⅹ層 | 朝霞市泉水３丁目 | 354829 | 1393455 | 25 | | | | | | | | | | | | | | | | | | | | | 朝霞市泉水山・下ノ原調査会 2003 | 発掘 |
| 110514 | 泉水山・冨士谷遺跡 第８地区 第Ⅳ層～第Ⅵ層 | 朝霞市泉水３丁目 | 354829 | 1393455 | 25 | | | | | | | | | | | | | | | | | | | | | 朝霞市泉水山・下ノ原調査会 2003 | 発掘 |
| 110515 | 泉水山・冨士谷遺跡 第９地区 第Ⅳ下層 | 朝霞市泉水３丁目 | 354829 | 1393455 | 25 | ○ | | | | | | | | | | | | | | | | | | | | 朝霞市泉水山・下ノ原調査会 1983 | 発掘 |
| 110516 | 泉水山・冨士谷遺跡 第 11 地区 第Ⅲ・Ⅳ層 | 朝霞市泉水３丁目 | 354829 | 1393455 | 25 | ○ | | | | | | | | | | | | | | | | | ○ | | | 朝霞市泉水山・下ノ原調査会 1983 | 発掘 |
| 110517 | 泉水山・冨士谷遺跡 第 12 地区 第Ⅵ層 | 朝霞市泉水３丁目 | 354829 | 1393455 | 25 | | | | | | | | | | | | | | | | | | | ○ | | 朝霞市泉水山・下ノ原調査会 1983 | 発掘 |
| 110518 | 泉水山・冨士谷遺跡 第 13 地区 第Ⅴ層 | 朝霞市泉水３丁目 | 354829 | 1393455 | 25 | | | | | | | | | | | | | | | | | | | ○ | | 朝霞市泉水山・下ノ原調査会 1982 | 発掘 |
| 110519 | 泉水山・冨士谷遺跡 第 14 地区 第Ⅳ層 | 朝霞市泉水３丁目 | 354829 | 1393455 | 25 | | | | | | | | | | | | | | | | | | | ○ | | 朝霞市泉水山・下ノ原調査会 1982 | 発掘 |
| 110520 | 泉水山・冨士谷遺跡 第 16 地区 第Ⅲ層～第Ⅸ層 | 朝霞市泉水３丁目 | 354829 | 1393455 | 25 | ○ | | | | ○ | ○ | | | | | ○ | ○ | | | ○ | ○ | | ○ | ○ | | 朝霞市泉水山・下ノ原調査会 1982 | 発掘 |

| ID | 遺跡名 | 所在地 | 緯度 | 経度 | 標高 | ナイフ形石器 | 台形石器 | 斧形石器 | 剥片尖頭器 | 角錐状石器 | 槍先形尖頭器 | 両面調整石器 | 細石刃・細石核 | 有茎尖頭器 | 掻器・削器 | 彫器 | 礫石 | 凹石 | 台石 | 礫器 | 草創期土器 | ブロック | 礫群・配石 | 炭化物集中 | 文献 | 調査歴 |
|---|---|---|---|---|---|---|---|---|---|---|---|---|---|---|---|---|---|---|---|---|---|---|---|---|---|
| 110521 | 泉水山・冨士谷遺跡 第18地区 第Ⅳ層 | 朝霞市泉水3丁目 | 354829 | 1393455 | 25 | | | | | | | | | | | | | | | | | ○ | | | 朝霞市泉水山・下ノ原調査会 1982 | 発掘 |
| 110522 | 泉水山・冨士谷遺跡 第20地区 第Ⅳ層 | 朝霞市泉水3丁目 | 354829 | 1393455 | 25 | | | | | | | | | | | | | | | | | ○ | | | 朝霞市泉水山・下ノ原調査会 1983 | 発掘 |
| 110523 | 泉水山・冨士谷遺跡 第25地区 第Ⅲ・Ⅳ層 | 朝霞市泉水3丁目 | 354829 | 1393455 | 25 | ○ | | | | | | | | | ○ | | | | | | | ○ | | | 朝霞市泉水山・下ノ原調査会 1983 | 発掘 |
| 110524 | 泉水山・冨士谷遺跡 第31地区 第Ⅲ層 | 朝霞市泉水3丁目 | 354829 | 1393455 | 27 | | | | | | | | | | | | | | | | | ○ | | | 朝霞市泉水山・下ノ原調査会 1983 | 発掘 |
| 110525 | 泉水山・冨士谷遺跡 第35地区 第Ⅲ層 | 朝霞市泉水3丁目 | 354829 | 1393455 | 25 | ○ | | | | | | | | | | | | | | | | ○ | | | 朝霞市泉水山・下ノ原調査会 1983 | 発掘 |
| 110526 | 泉水山・冨士谷遺跡 第37地区 第Ⅳ層 | 朝霞市泉水3丁目 | 354829 | 1393455 | 25 | ○ | | | | | | | | | ○ | | | | | | | ○ | | | 朝霞市泉水山・下ノ原調査会 1983 | 発掘 |
| 110527 | 泉水山・冨士谷遺跡 第43地区 第Ⅴ層 | 朝霞市泉水3丁目 | 354829 | 1393455 | 25 | ○ | | | | | | | | | | | | | | | | ○ | | | 朝霞市泉水山・下ノ原調査会 1989 | 発掘 |
| 110528 | 泉水山・冨士谷遺跡 第46地区 第Ⅳ・Ⅴ層 | 朝霞市泉水3丁目 | 354829 | 1393455 | 25 | | | | | | | | | | | | | | | ○ | | ○ | | | 朝霞市泉水山・下ノ原調査会 1989 | 発掘 |
| 110529 | 泉水山・冨士谷遺跡 第47地区 第Ⅳ層下部 | 朝霞市泉水3丁目 | 354829 | 1393455 | 25 | ○ | | | | | | | | | ○ | | | ○ | | ○ | | ○ | | | 朝霞市泉水山・下ノ原調査会 1989 | 発掘 |
| 110530 | 泉水山・冨士谷遺跡 第50地区 第Ⅳ層 | 朝霞市泉水3丁目 | 354829 | 1393455 | 25 | | | | | | | | | | | | | | | | | ○ | | | 朝霞市泉水山・下ノ原調査会 1991 | 発掘 |
| 110531 | 泉水山・冨士谷遺跡 第53地区 第Ⅳ～Ⅵ層 | 朝霞市泉水3丁目 | 354829 | 1393455 | 25 | | | | | | | | | | | | | | | | | | | | 朝霞市泉水山・下ノ原調査会 2003 | 発掘 |
| 110532 | 泉水山・冨士谷遺跡 第56地区 第Ⅳ～Ⅶ層 | 朝霞市泉水3丁目 | 354829 | 1393455 | 25 | | | | | | | | | | | | | ○ | | | | ○ | | | 朝霞市泉水山・下ノ原調査会 1995 | 発掘 |
| 110533 | 泉水山・冨士谷遺跡 第57地区 第Ⅳ・Ⅶ層 | 朝霞市泉水3丁目 | 354829 | 1393455 | 25 | ○ | | | | | | | | | | | | | | | | ○ | | | 朝霞市泉水山・下ノ原調査会 1995 | 発掘 |
| 110534 | 泉水山・冨士谷遺跡 第58地区 第Ⅳ～Ⅵ層 | 朝霞市泉水3丁目 | 354829 | 1393455 | 25 | | | | | | | | | | | | | | | | | | | | 朝霞市泉水山・下ノ原調査会 2003 | 発掘 |
| 110535 | 泉水山・冨士谷遺跡 第60地区 第Ⅳ・Ⅴ層 | 朝霞市泉水3丁目 | 354829 | 1393455 | 25 | ○ | | | | | | | | | | | | | | | | ○ | | | 朝霞市泉水山・下ノ原調査会 1995 | 発掘 |
| 110536 | 泉水山・冨士谷遺跡 第62地区 第Ⅳ層 | 朝霞市泉水3丁目 | 354829 | 1393455 | 25 | | | | | | | | | | | | | | | | | ○ | | | 朝霞市泉水山・下ノ原調査会 1998 | 発掘 |
| 110537 | 泉水山・冨士谷遺跡 第63地区 第Ⅲ層 | 朝霞市泉水3丁目 | 354829 | 1393455 | 25 | ○ | | | | | | | | | ○ | | | | | | | ○ | ○ | | 朝霞市教委 1999 | 発掘 |
| 110538 | 泉水山・冨士谷遺跡 第68地区 第Ⅲ・Ⅳ層 | 朝霞市泉水3丁目 | 354829 | 1393455 | 25 | | | | | | | | | | | | | | | | | ○ | | | 朝霞市泉水山・下ノ原調査会 2003 | 発掘 |
| 110539 | 泉水山・冨士谷遺跡 第69地区 第Ⅲ～Ⅳ層 | 朝霞市泉水3丁目 | 354829 | 1393455 | 25 | | | | | | | | | | | | | | | | | ○ | | | 朝霞市泉水山・下ノ原調査会 2003 | 発掘 |
| 110540 | 泉水山・冨士谷遺跡 第71地区 第Ⅲ～Ⅴ層 | 朝霞市泉水3丁目 | 354829 | 1393455 | 25 | | | | | | | | | | | | | | | | | ○ | | | 朝霞市泉水山・下ノ原調査会 2003 | 発掘 |
| 110541 | 泉水山・冨士谷遺跡 第72地区 第Ⅶ～Ⅸ層 | 朝霞市泉水3丁目 | 354829 | 1393455 | 25 | | | | | | | | | | | | | | | | | ○ | | | 朝霞市泉水山・下ノ原調査会 2003 | 発掘 |
| 110542 | 泉水山・冨士谷遺跡 第73地区 第Ⅲ～Ⅳ層 | 朝霞市泉水3丁目 | 354829 | 1393455 | 25 | | | | | | | | | | | | | | | | | ○ | | | 朝霞市泉水山・下ノ原調査会 2003 | 発掘 |
| 110543 | 泉水山・冨士谷遺跡 第75地区 第Ⅲ・Ⅳ～Ⅴ層 | 朝霞市泉水3丁目 | 354829 | 1393455 | 25 | | | | | | | | | | | | | | | | | ○ | | | 朝霞市泉水山・下ノ原調査会 2003 | 発掘 |
| 110544 | 泉水山・冨士谷遺跡 第78地区 第Ⅲ～Ⅳ層 | 朝霞市泉水3丁目 | 354829 | 1393455 | 25 | | | | | | | | | | | | | | | | | ○ | | | 朝霞市泉水山・下ノ原調査会 2003 | 発掘 |
| 110545 | 諏訪原・中道遺跡 第1地点 第Ⅲ層 | 朝霞市本町1丁目 | 354821 | 1393542 | 24 | | | | | | | | | | | | | | | | | ○ | | | 朝霞市教委 1996 | 発掘 |
| 110546 | 中野遺跡 第25地点 包含層 | 志木市柏町1丁目 | 355002 | 1393419 | 9 | ○ | | | | | | | | | | | | | | | | | | | 志木市教委 2001 | 発掘 |
| 110547 | 中野遺跡 第49地点 第Ⅳ層下部 | 志木市柏町1丁目 | 355002 | 1393419 | 10 | ○ | | | | ○ | | | | | | | | | | | | ○ | | | 志木市教委 2004 | 発掘 |
| 110548 | 西原大塚遺跡 第54地点 包含層 | 志木市幸町3丁目 | 354921 | 1393344 | 16 | ○ | | | | | | | | | | | | | | | | | | | 志木市教委 2003 | 発掘 |
| 110549 | 西原大塚遺跡 第110地点 第Ⅲ～Ⅳ層 | 志木市幸町4丁目 | 354921 | 1393344 | 16 | ○ | | | | | | | | | | | | | | | | ○ | | | 志木市調査会 2005 | 発掘 |
| 110550 | 城山遺跡 第42地点 第Ⅳ層上部 | 志木市柏町3丁目 | 354955 | 1393412 | 10 | | | | | | | | | | ○ | | | | | | | ○ | | | 志木市調査会 2005 | 発掘 |
| 110551 | 城山遺跡 第42地点 第Ⅶ層 | 志木市柏町3丁目 | 354955 | 1393412 | 10 | | | | | | | | | | | | | | | | | ○ | | | 志木市調査会 2005 | 発掘 |
| 110552 | 義名山遺跡 第Ⅳ層 | 和光市下新倉 | 354711 | 1393657 | 30 | | | | | | | | | | | | | | | | | | | | 和光市調査会 1992 | 発掘 |
| 110553 | 午王山遺跡 4次調査区 第Ⅲ層 | 和光市新倉字午王山 | 354744 | 1393736 | 24 | | | | | | | | | | | | | ○ | | | | | ○ | | 和光市調査会 1994 | 発掘 |
| 110554 | 午王山遺跡 6次調査区 第Ⅳ層 | 和光市新倉字午王山 | 354744 | 1393736 | 24 | ○ | | | | | | | | | ○ | | | | | ○ | | ○ | ○ | | 和光市調査会 1999 | 発掘 |
| 110555 | 花ノ木遺跡 第1文化層 | 和光市新倉2丁目 | 354755 | 1393702 | 25 | | | ○ | | | ○ | | | | ○ | | | | | | | ○ | | | 埼玉県埋文 1994a | 発掘 |
| 110556 | 花ノ木遺跡 第2文化層 | 和光市新倉2丁目 | 354755 | 1393702 | 25 | ○ | | | | | | | | | ○ | | | | | | | ○ | | | 埼玉県埋文 1994a | 発掘 |
| 110557 | 花ノ木遺跡 第3文化層 | 和光市新倉2丁目 | 354755 | 1393702 | 25 | ○ | | | | | | | | | ○ | | | | | | | ○ | ○ | | 埼玉県埋文 1994a | 発掘 |
| 110558 | 仏ノ木遺跡 第2次調査区 第Ⅶ・Ⅸ層 | 和光市大字下新倉字仏ノ木 | 354730 | 1393722 | 29 | ○ | | | | | △ | | | | ○ | | | ○ | ○ | | | ○ | | | 和光市調査会 2002b | 発掘 |
| 110559 | 市場上遺跡 第2次調査区 第Ⅳ上層 | 和光市白子3丁目 | 354715 | 1393740 | 30 | | | | | | | | | | | | | ○ | | | | | ○ | | 和光市調査会 1993 | 発掘 |
| 110560 | 柿ノ木坂遺跡 西区 第1文化層 | 和光市新倉1丁目 | 354737 | 1393654 | 15 | ○ | | | | | | | | | ○ | | | | | | | ○ | ○ | | 埼玉県埋文 1994a | 発掘 |
| 110561 | 柿ノ木坂遺跡 西区 第2文化層 | 和光市新倉1丁目 | 354737 | 1393654 | 15 | ○ | | | | | | | | | ○ | | | ○ | | ○ | | ○ | | | 埼玉県埋文 1994a | 発掘 |
| 110562 | 柿ノ木坂遺跡 東区 第1文化層 | 和光市新倉1丁目 | 354737 | 1393654 | 15 | ○ | | | | | | | | | ○ | | | | | | | ○ | ○ | | 埼玉県埋文 1994a | 発掘 |
| 110563 | 柿ノ木坂遺跡 東区 第2文化層 | 和光市新倉1丁目 | 354737 | 1393654 | 15 | ○ | | | | | | | | | | | | | | | | ○ | | | 埼玉県埋文 1994a | 発掘 |
| 110564 | 丸山台遺跡 第Ⅲ下・Ⅳ・Ⅳ下層 | 和光市下新倉 | 354709 | 1393651 | 33 | ○ | | | | | ○ | | | | ○ | | | | | | | ○ | | | 和光市調査会 1992 | 発掘 |
| 110565 | 丸山台遺跡 | 和光市新倉字丸山台 | 354709 | 1393651 | 31 | ○ | | | | | | | | ○ | | | | | | | | ○ | | | 埼玉県埋文 1994a | 発掘 |
| 110566 | 水久保遺跡 第Ⅳ下層 | 和光市新倉1丁目 | 354725 | 1393659 | 32 | | | | | | | | | | | | | | | | | | ○ | | 和光市調査会 1994a | 発掘 |
| 110567 | 白子宿上遺跡 第4次調査区 第Ⅵ層・Ⅸ層 | 和光市白子2丁目 | 354648 | 1393716 | 33 | | | | | | | | | | ○ | | | | | | | | | | 和光市調査会 2001 | 発掘 |
| 110568 | 白子宿上遺跡 表採 | 和光市白子2丁目 | 354648 | 1393716 | 35 | | | | | | | | | | | | | | | | | | | | 和光市調査会 2001 | 発掘 |
| 110569 | 城山南遺跡 第1次調査区 第Ⅳ・Ⅴ層 | 和光市白子2丁目 | 354706 | 1393656 | 35 | ○ | | | | | ○ | | | | ○ | | | | | | | | ○ | | 和光市調査会 1994a | 発掘 |
| 110570 | 城山南遺跡 第3次調査区 第Ⅴ層 | 和光市白子2丁目 | 354706 | 1393656 | 34 | | | | | | | | | | | | | | | | | | | | 和光市調査会 2001 | 発掘 |
| 110571 | 四ツ木遺跡遺跡 第3次調査区 第Ⅳ層 | 和光市大字新倉字四ツ木 | 354625 | 1393731 | 29 | | | | | | | | | | ○ | | | | | | | ○ | ○ | | 和光市調査会 2002a | 発掘 |
| 110572 | 道場遺跡 AE04区 第Ⅲ・Ⅳ・Ⅴ層 | 新座市道場2丁目 | 354616 | 1393342 | 33 | | | | | | ○ | | | | | | | | | | | | | | 新座市調査会 1985 | 発掘 |
| 110573 | 八石遺跡 包含層 | 新座市野寺2丁目 | 354559 | 1393330 | 36 | ○ | | | | | | | | | | | | | | | | | | | 新座市調査会 1990 | 発掘 |
| 110574 | 市場坂遺跡 第Ⅳ層 | 新座市片山字新塚原 | 354651 | 1393446 | 40 | ○ | | | | | ○ | | | | ○ | | | | | | | | ○ | | 滝沢浩 1962/ 栗島義明 2002 | 発掘 |
| 110575 | 市場坂遺跡 A地区第1地点 第Ⅲ・Ⅳ・Ⅴ・Ⅶ・Ⅸ層 | 新座市片山字新塚原 | 354651 | 1393446 | 40 | ○ | | | | ○ | ○ | | ○ | | ○ | | | | | | | ○ | ○ | ○ | 新座市調査会 1988 | 発掘 |
| 110576 | 一両山遺跡 包含層 | 新座市栗原6丁目 | 354527 | 1393245 | 52 | ○ | | | | | | | | | | | | | | | | | | | 新座市調査会 1990 | 発掘 |
| 110577 | 池田遺跡 A地点 第Ⅲ層 | 新座市池田3丁目 | 354618 | 1393423 | 44 | | | | | | ○ | | | | | | | | | | | ○ | | | 新座市教委 1976 | 発掘 |
| 110578 | 池田遺跡 B地点 第Ⅱ(細石刃)・Ⅳ層(Ⅳ下段階) | 新座市池田3丁目 | 354618 | 1393423 | 44 | ○ | | | | ○ | | | ○ | | ○ | ○ | | | | | | ○ | ○ | | 新座市教委 1976 | 発掘 |
| 110579 | 嵯峨山遺跡 5地点 第Ⅲ層 | 新座市池田3丁目 | 354632 | 1393335 | 45 | | | | | | | | | | | | | | | | | | ○ | | 新座市調査会 1985 | 発掘 |
| 110580 | 嵯峨山遺跡 3地点 第Ⅲ・Ⅳ層 | 新座市堀之内1・2・3丁目 | 354632 | 1393335 | 45 | ○ | | | | | ○ | | | | ○ | | | | | | | ○ | ○ | | 新座市調査会 1985 | 発掘 |
| 110581 | 嵯峨山遺跡 6地点 包含層 | 新座市堀之内1・2・3丁目 | 354632 | 1393335 | 45 | ○ | | | | | | | ○ | | | | | | | | | | | | 新座市調査会 1986 | 発掘 |
| 110582 | 澤遺跡 表採 | 新座市栄1丁目 | 354627 | 1393428 | 43 | | | | | | | | | | | | | | | | | | | | 新座市調査会 1990 | 発掘 |
| 110583 | 新開遺跡 第Ⅳ層 | 新座市大和田 | 354849 | 1393328 | 24 | | | | | | ○ | | | | ○ | | | ○ | | | | | | | 新座市調査会 1992a | 発掘 |
| 110584 | 新開遺跡 第3地点 第Ⅲ・Ⅳ・Ⅴ・Ⅶ・Ⅸ層 | 新座市大和田5丁目 | 354849 | 1393328 | 24 | ○ | | | | | | | | | | | | | | | | ○ | ○ | | 新座市調査会 1992b | 発掘 |
| 110585 | 本村遺跡 | 桶川市小針領家字本村 | 360114 | 1393504 | 12 | ○ | | | | ○ | | | | | ○ | | | | | | | ○ | ○ | | 桶川市教委 1984 | 発掘 |
| 110586 | 楽上遺跡 | 桶川市川田谷 | 355905 | 1393202 | 15 | | | | | | | | | | | | | | | | | | | | 桶川市教委 1977 | 発掘 |
| 110587 | 砂ヶ谷戸Ⅰ遺跡 | 桶川市川田谷 | 355927 | 1393209 | 15 | ○ | | | | | | | | | | | | | | | | | | | 桶川市教委 1977 | 発掘 |
| 110588 | 砂ヶ谷戸Ⅱ遺跡 | 桶川市川田谷 | 355912 | 1393204 | 15 | | | | | | | ○ | | | | | | | | | | | | | 桶川市教委 1977 | 発掘 |
| 110589 | 滝の宮坂遺跡 | 桶川市下日出谷 | 355939 | 1393229 | 18 | ○ | | | | ○ | | | | | ○ | | | | | | | ○ | ○ | | 埼玉県埋文 1997b | 発掘 |
| 110590 | 殿山南遺跡 | 桶川市上日出谷南 | 360020 | 1393240 | 19 | | | | | | ○ | | | | ○ | | | | | | | ○ | | | 殿山南遺跡調査会 2008 | 発掘 |
| 110591 | 足利遺跡 | 久喜市本町7丁目 | 360424 | 1394007 | 10 | ○ | | | | | ○ | | ○ | | ○ | | | | | | | | | | 久喜市教委 1980 | 発掘 |
| 110592 | 道合中道遺跡 第2次発掘調査 | 久喜市本町6丁目 | 360423 | 1393959 | 10 | ○ | | | | | | | | | | | | | | | | | | | 久喜市教委 2003 | 発掘 |
| 110593 | 高輪寺遺跡 ソフトローム | 久喜市大字吉羽 | 360355 | 1394118 | 11 | | | | | | | | | | ○ | | | | | | | | | | 久喜市教委 1979 | 発掘 |
| 110594 | エイリンジ遺跡 第Ⅲ～Ⅳ層 | 北本市緑1丁目 | 360127 | 1393200 | 23 | ○ | | | | | | | | | ○ | ○ | | | ○ | | | ○ | | | 北本市調査会 1998 | 発掘 |
| 110595 | 下宿遺跡 第3次調査 第Ⅶ層 | 北本市石戸宿5丁目 | 360026 | 1393009 | 22 | ○ | | | | | | | | | ○ | | | | | | | ○ | | | 北本市教委 2002 | 発掘 |
| 110596 | 諏訪山南遺跡 | 北本市荒井石戸宿 | 360037 | 1393052 | 24 | ○ | | | | | | | | | | | | | | | | | | | 北本市教委 1995 | 発掘 |
| 110597 | 提灯木山遺跡 第1文化層 | 北本市二ツ家 | 360053 | 1393316 | 20 | | | | | | ○ | | | | | | | | | | | | | | 埼玉県埋文 1990 | 発掘 |
| 110598 | 提灯木山遺跡 第2文化層 | 北本市二ツ家 | 360053 | 1393316 | 20 | ○ | | | | ○ | | | | | ○ | | | | | | | ○ | ○ | | 埼玉県埋文 1990 | 発掘 |
| 110599 | 提灯木山遺跡 第3文化層 | 北本市二ツ家 | 360053 | 1393316 | 20 | ○ | | | | | | | | | ○ | | | | | | | ○ | | | 埼玉県埋文 1990 | 発掘 |
| 110600 | 提灯木山遺跡 第2次調査 第1文化層 | 北本市二ツ家 | 360053 | 1393316 | 22 | | | | | | | | ○ | | | | | | | | | ○ | | | 北本市教委 1996 | 発掘 |
| 110601 | 提灯木山遺跡 第2次調査 第2文化層 | 北本市二ツ家 | 360053 | 1393316 | 22 | ○ | | | | | | | | | ○ | ○ | | | | | | ○ | | | 北本市教委 1996 | 発掘 |
| 110602 | 八重塚遺跡 B区 Ⅴ層（ハードローム） | 北本市荒井 | 360036 | 1393049 | 26 | ○ | | | | | | | | | | | | | | | | ○ | | | 北本市教委 1994 | 発掘 |
| 110603 | 外記塚遺跡 Ⅸ層 | 富士見市大字勝瀬 | 355140 | 1393133 | 14 | ○ | | | | | | | | | | | | | | | | ○ | ○ | | 富士見市調査会 1999 | 発掘 |
| 110604 | 外記塚遺跡 Ⅳ下層 | 富士見市大字勝瀬 | 355140 | 1393133 | 14 | ○ | | | | ○ | | | | | ○ | | | | | | | | ○ | | 富士見市調査会 1999 | 発掘 |
| 110605 | 権平沢遺跡 第1地点 第Ⅵ層 | 富士見市鶴瀬西二丁目 | 355038 | 1393220 | 23 | | | | | | | | | | | | | | | | | ○ | | | 富士見市調査会 2007 | 発掘 |
| 110606 | 八ケ上遺跡 Ⅳ層 | 富士見市関沢1・2丁目 | 355029 | 1393240 | 20 | | | | | | | | | ○ | | | | | | | ○ | | | | 富士見市教委 1986 | 発掘 |
| 110607 | 羽沢遺跡 第35地点 Ⅵ層 | 富士見市羽沢1丁目、渡戸1丁目 | 355133 | 1393225 | 19 | | | | | | | | | | | | | | | | | ○ | | | 富士見市教委 1992 | 発掘 |
| 110608 | 羽沢遺跡 第23地点 Ⅲ層 | 富士見市羽沢1丁目、渡戸1丁目 | 355133 | 1393225 | 19 | | | | | | ○ | | | | | | | | | | | ○ | | | 田中英司 1990 | 発掘 |
| 110609 | 東台遺跡 第9地点 Ⅳ下層 | 富士見市大字水子 | 355020 | 1393343 | 20 | | | | | ○ | | | | | | | | | | | | ○ | | | 富士見市教委 1983 | 発掘 |
| 110610 | 氷川前遺跡 第5地点 Ⅳ上層 | 富士見市大字水子 | 355346 | 1393335 | 18 | | | | | | ○ | | | | | | | | | | | ○ | | | 富士見市教委 1986 | 発掘 |
| 110611 | 本目遺跡 第4地点 Ⅳ下層 | 富士見市関沢2丁目 | 355024 | 1393225 | 21 | | | | | | | | | | | | | | | | | ○ | | | 富士見市教委 1978 | 発掘 |
| 110612 | 貝塚山遺跡 第2地点 Ⅲ層 | 富士見市渡戸1丁目、山室2丁目 | 355153 | 1393223 | 20 | ○ | ○ | | | | | | | | ○ | | | | | | | ○ | ○ | | 富士見市調査会 1985a | 発掘 |

| ID | 遺跡名 | 所在地 | 緯度 | 経度 | 標高 | ナイフ形石器 | 台形石器 | 斧形石器 | 剥片尖頭器 | 角錐状石器 | 槍先形尖頭器 | 両面調整石器 | 細石刃・細石核 | 神子柴型石斧 | 有茎尖頭器 | 掻器・削器 | 彫器 | 砥石 | 叩石 | 台石 | 礫器 | 草創期土器 | ブロック | 礫群・配石 | 炭化物集中 | 文献 | 調査歴 |
|---|---|---|---|---|---|---|---|---|---|---|---|---|---|---|---|---|---|---|---|---|---|---|---|---|---|---|---|
| 110613 | 貝塚山遺跡 第２地点 Ⅲ下～Ⅳ層 | 富士見市渡戸１丁目、山室２丁目 | 355153 | 1393223 | 20 | ○ | | | | | | | | | | ○ | ○ | | | | | | ○ | ○ | | 富士見市調査会 1985a | 発掘 |
| 110614 | 貝塚山遺跡 第２地点 Ⅶ層 | 富士見市渡戸１丁目、山室２丁目 | 355153 | 1393223 | 20 | ○ | | | | | | | | | | | | | | | | | ○ | | | 富士見市調査会 1985a | 発掘 |
| 110615 | 貝塚山遺跡 第３地点 Ⅵ層 | 富士見市渡戸１丁目、山室２丁目 | 355153 | 1393223 | 20 | ○ | | | | | | | | | | ○ | ○ | | ○ | | | | ○ | | | 富士見市調査会 1985b | 発掘 |
| 110616 | 上沢遺跡 第 10 地点 Ⅳ層 | 富士見市上沢２・３丁目 | 355107 | 1393149 | 22 | | | | | | | | | | | ○ | | | | | | | ○ | ○ | | 富士見市教委 1994 | 発掘 |
| 110617 | 北通遺跡 6-22B 地点 Ⅳ層 | 富士見市針ヶ谷１・２丁目 | 354957 | 1393316 | 20 | ○ | | | | | | | | | | | | | | | | | ○ | | | 富士見市調査会 1984b | 発掘 |
| 110618 | 北通遺跡 6-24 地点 Ⅳ層 | 富士見市針ヶ谷１・２丁目 | 354957 | 1393316 | 20 | | | | | | | | | | | | | | | | | | | | | 富士見市調査会 1984b | 発掘 |
| 110619 | 北通遺跡 北Ｂ地点 Ⅳ層 | 富士見市針ヶ谷１・２丁目 | 354957 | 1393316 | 20 | | | | | | | | | | | | | | | | | | | | | 富士見市調査会 1984b | 発掘 |
| 110620 | 北通遺跡 北Ｂ地点 Ⅴ～Ⅵ層 | 富士見市針ヶ谷１・２丁目 | 354957 | 1393316 | 20 | | | | | | | | | | | | | | | | | | | | ○ | 富士見市調査会 1984b | 発掘 |
| 110621 | 北通遺跡 第 26 地点 Ⅵ層 | 富士見市針ヶ谷１・２丁目 | 354957 | 1393316 | 20 | | | | | | | | | | | ○ | | | | | | | ○ | | | あらかわ考古談話会 2000 | 発掘 |
| 110622 | 栗谷ツ遺跡 第 15 地点 Ⅵ層 | 富士見市針ヶ谷１丁目、大字水子 | 355007 | 1393314 | 21 | ○ | ○ | | | | | | | | | ○ | | | | | | | ○ | | | 富士見市教委 1989 | 発掘 |
| 110623 | 栗谷ツ遺跡 第 16 地点 Ⅵ層 | 富士見市針ヶ谷１丁目、大字水子 | 355007 | 1393314 | 21 | ○ | | | | | | | | | | | | | | | | | ○ | | | 富士見市教委 1989 | 発掘 |
| 110624 | 栗谷ツ遺跡 西松原第１地点 Ⅵ層 | 富士見市針ヶ谷１丁目、大字水子 | 355007 | 1393314 | 21 | ○ | | | | | | | | | | ○ | ○ | | | | | | ○ | | | 富士見市教委 1977 | 発掘 |
| 110625 | 黒貝戸遺跡 第８地点 Ⅵ層 | 富士見市諏訪１・２丁目 | 355110 | 1393252 | 20 | | | | | | | | | | | | | | | | | | ○ | | | 富士見市教委 1988 | 発掘 |
| 110626 | 松ノ木遺跡 唐沢地点 Ⅲ層 | 富士見市西みずほ台１・３丁目 | 355014 | 1393252 | 22 | ○ | ○ | | | | | | | | | ○ | ○ | | | | ○ | | ○ | ○ | ○ | 富士見市調査会 1979a | 発掘 |
| 110627 | 松ノ木遺跡 唐沢地点 Ⅳ層 | 富士見市西みずほ台１・３丁目 | 355014 | 1393252 | 22 | | | | | | | | | | | | | | | | | | ○ | ○ | | 富士見市調査会 1979a | 発掘 |
| 110628 | 松ノ木遺跡 第１地点 Ⅲ下層 | 富士見市西みずほ台１・３丁目 | 355014 | 1393252 | 22 | ○ | ○ | | | | | | | | | ○ | | | | | | | ○ | ○ | | 富士見市調査会 1979b | 発掘 |
| 110629 | 松ノ木遺跡 第１地点 Ⅶ層 | 富士見市西みずほ台１・３丁目 | 355014 | 1393252 | 22 | | | | | | | | | | | | | | | | | | | | ○ | 富士見市調査会 1979b | 発掘 |
| 110630 | 松ノ木遺跡 第２地点 Ⅲ層 | 富士見市西みずほ台１・３丁目 | 355014 | 1393252 | 22 | ○ | | | | | | | | | | | | | | | | | ○ | | | 富士見市教委 1980 | 発掘 |
| 110631 | 松ノ木遺跡 第２地点 Ⅵ層 | 富士見市西みずほ台１・３丁目 | 355014 | 1393252 | 22 | ○ | | | | | | | | | | ○ | | | | | | | ○ | | | 富士見市教委 1980 | 発掘 |
| 110632 | 松ノ木遺跡 第 19 地点 Ⅵ層 | 富士見市西みずほ台１・３丁目 | 355014 | 1393252 | 22 | ○ | | | | | | | | | | | | | | | | | ○ | | | 富士見市教委 1980 | 発掘 |
| 110633 | 松ノ木遺跡 第 30 地点 | 富士見市西みずほ台１・３丁目 | 355014 | 1393252 | 22 | ○ | | | | | | | | | | | | | | | | | | | | 富士見市調査会 1984a | 発掘 |
| 110634 | 南通遺跡 第３地点 | 富士見市針ヶ谷２丁目 | 354943 | 1393305 | 20 | | | | | | | | | | | | | | | | | | ○ | | ○ | 富士見市調査会 1983 | 発掘 |
| 110635 | 宮廻遺跡 第 25 地点 Ⅳ下層 | 富士見市勝瀬 | 355159 | 1393226 | 7 | ○ | | | | | | | | | | | | | | | | | | ○ | | 富士見市教委 2004 | 発掘 |
| 110636 | 中沢遺跡 Ⅲ下層 | 富士見市勝瀬 | 355134 | 1393121 | 17 | | | | | | | | | | | | | | | | | | | ○ | | 富士見市調査会 1999 | 発掘 |
| 110637 | 中沢遺跡 Ⅳ下層 | 富士見市勝瀬 | 355134 | 1393121 | 17 | ○ | | | | | | | | | | ○ | | | | | | | | ○ | | 富士見市調査会 1999 | 発掘 |
| 110638 | 中沢遺跡 第 10 地点 Ⅹ層 | 富士見市勝瀬 | 355134 | 1393121 | 17 | | | | | | | | | | | | | | | | | | ○ | | | 富士見市教委 1998 | 発掘 |
| 110639 | 西渡戸遺跡 第３地点 Ⅵ層 | 富士見市渡戸３丁目 | 355121 | 1393158 | 21 | ○ | | | | | | | | | | | | | | | | | ○ | | | 富士見市教委 1999 | 発掘 |
| 110640 | 西渡戸遺跡 第４地点 Ⅵ層 | 富士見市渡戸３丁目 | 355121 | 1393158 | 21 | | | | | | | | | | | ○ | | | | | | | ○ | | | 富士見市教委 2000 | 発掘 |
| 110641 | 西ノ原遺跡 6-9 区 Ⅳ下層 | 富士見市勝瀬 | 355124 | 1393102 | 20 | ○ | | | | | | | | | | | | | | | | | | ○ | | 富士見市調査会 1999 | 発掘 |
| 110642 | 打越遺跡 第２地点 Ⅳ上層 | 富士見市東みずほ台３・４丁目ほか | 355042 | 1393258 | 21 | ○ | | | | | ○ | | | | | ○ | | | | | | | ○ | | | 富士見市教委 1976 | 発掘 |
| 110643 | 打越遺跡 第３地点 Ⅴ層 | 富士見市東みずほ台３・４丁目ほか | 355042 | 1393258 | 21 | ○ | ○ | | | | | | | | | ○ | ○ | | | | | | ○ | | | 富士見市教委 1976 | 発掘 |
| 110644 | 打越遺跡 第４地点 Ⅶ層 | 富士見市東みずほ台３・４丁目ほか | 355042 | 1393258 | 21 | ○ | | | | | | | | | | | ○ | | | | ○ | | ○ | | | 富士見市教委 1977 | 発掘 |
| 110645 | 打越遺跡 第５地点 Ⅳ下層 | 富士見市東みずほ台３・４丁目ほか | 355042 | 1393258 | 21 | ○ | | | | | | | | | | | | | ○ | | | | ○ | | | 富士見市教委 1977 | 発掘 |
| 110646 | 打越遺跡 第６地点 Ⅲ層 | 富士見市東みずほ台３・４丁目ほか | 355042 | 1393258 | 21 | | | | | | | | | | | ○ | | | | | | | ○ | | | 富士見市教委 1977 | 発掘 |
| 110647 | 打越遺跡 LA 区 Ⅸ層 | 富士見市東みずほ台３・４丁目ほか | 355042 | 1393258 | 21 | ○ | | ○ | | | | | | | | ○ | | | | | | | ○ | | | 富士見市教委 1977b/1978b | 発掘 |
| 110648 | 打越遺跡 KA 区 Ⅶ層 | 富士見市東みずほ台３・４丁目ほか | 355042 | 1393258 | 21 | ○ | | | | | | | | | | ○ | | | | | ○ | | ○ | | | 富士見市教委 1978b | 発掘 |
| 110649 | 打越遺跡 LB 区 Ⅶ層 | 富士見市東みずほ台３・４丁目ほか | 355042 | 1393258 | 21 | ○ | | | | | | | | | | | | | | △ | | | ○ | | | 富士見市教委 1983b | 発掘 |
| 110650 | 打越遺跡 NA 区 Ⅶ層 | 富士見市東みずほ台３・４丁目ほか | 355042 | 1393258 | 21 | | | | | | | | | | | | | | | | | | ○ | | | 富士見市教委 1983b | 発掘 |
| 110651 | 打越遺跡 NA 区 Ⅲ層 | 富士見市東みずほ台３・４丁目ほか | 355042 | 1393258 | 21 | ○ | | | | | | | | | | ○ | | | | | | | ○ | | | 富士見市教委 1983b | 発掘 |
| 110652 | 打越遺跡 LC 区 Ⅲ層 | 富士見市東みずほ台３・４丁目ほか | 355042 | 1393258 | 21 | | | | | | | | | | | | | | | | | | ○ | | | 富士見市教委 1983b | 発掘 |
| 110653 | 打越遺跡 LC 区 Ⅳ下層 | 富士見市東みずほ台３・４丁目ほか | 355042 | 1393258 | 21 | ○ | | | | | | | | | | ○ | | | | | ○ | | ○ | | | 富士見市教委 1983b | 発掘 |
| 110654 | 打越遺跡 MA 区 Ⅳ下層 | 富士見市東みずほ台３・４丁目ほか | 355042 | 1393258 | 21 | ○ | | | | | | | | | | | | | | | | | ○ | ○ | | 富士見市教委 1983b | 発掘 |
| 110655 | 打越遺跡 KB 区 Ⅳ層 | 富士見市東みずほ台３・４丁目ほか | 355042 | 1393258 | 21 | | | | | | | | | | | | | | | | | | ○ | ○ | | 富士見市教委 1983b | 発掘 |
| 110656 | 打越遺跡 KB 区 Ⅶ層 | 富士見市東みずほ台３・４丁目ほか | 355042 | 1393258 | 21 | ○ | | | | | | | | | | | | | | | | | ○ | | | 富士見市教委 1983b | 発掘 |
| 110657 | 打越遺跡 KC 区 Ⅶ層 | 富士見市東みずほ台３・４丁目ほか | 355042 | 1393258 | 21 | | | | | | | | | | | ○ | | | | | | | ○ | | | 富士見市教委 1983b | 発掘 |
| 110658 | 宿遺跡 第１地点 Ⅳ上層 | 富士見市諏訪２丁目、大字鶴馬 | 355110 | 1393307 | 9 | ○ | | | | | | | | | | | ○ | | | | | | ○ | | | 富士見市 1981 | 発掘 |
| 110659 | 山室遺跡 第２地点 Ⅳ下層 | 富士見市山室２丁目、羽沢１丁目 | 355128 | 1393239 | 19 | ○ | | | | ○ | | | | | | ○ | | | | | | | ○ | ○ | | 富士見市教委 1978 | 発掘 |
| 110660 | 山室遺跡 第２地点 Ⅵ層 | 富士見市山室２丁目、羽沢１丁目 | 355128 | 1393239 | 19 | ○ | | | | | | | | | | | ○ | | | | | | ○ | | | 富士見市教委 1978 | 発掘 |
| 110661 | 山室遺跡 第１地点 Ⅳ層 | 富士見市山室２丁目、羽沢１丁目 | 355128 | 1393239 | 19 | ○ | | | | | | | | | | | | | | | | | ○ | | | 富士見市教委 1977 | 発掘 |
| 110662 | 谷津遺跡 水鶴Ａ区 Ⅵ層 | 富士見市鶴馬１丁目、鶴瀬東１・２丁目 | 355109 | 1393232 | 20 | ○ | | | | | | | | | | | | | | | | | ○ | | | 富士見市調査会 1990a | 発掘 |
| 110663 | 谷津遺跡 HG-B 区 Ⅹ層 | 富士見市鶴馬１丁目、鶴瀬東１・２丁目 | 355109 | 1393232 | 20 | ○ | | | | | | | | | | | | | | | | | ○ | | ○ | 富士見市調査会 1990b | 発掘 |
| 110664 | 谷津遺跡 第９地点 Ⅶ・Ⅸ層 | 富士見市鶴馬１丁目、鶴瀬東１・２丁目 | 355109 | 1393232 | 20 | ○ | | | | | | | | | | ○ | | | | | | | ○ | | | 富士見市調査会 1990c | 発掘 |
| 110665 | 谷津遺跡 第９地点 Ⅵ層 | 富士見市鶴馬１丁目、鶴瀬東１・２丁目 | 355109 | 1393232 | 20 | | | | | | | | | | | | | | | | | | | ○ | | 富士見市調査会 1990c | 発掘 |
| 110666 | 荒川附遺跡 第７地点 | 蓮田市関山３丁目 | 355920 | 1393911 | 11 | | | | | | ○ | | | | | | | | | | | | | | | 蓮田市教委 1989 | 発掘 |
| 110667 | 荒川附遺跡 第６次調査 | 蓮田市関山４丁目 | 355920 | 1393911 | 11 | ○ | | | | | | | | | | | | | | | | | ○ | | | 蓮田市調査会 1989 | 発掘 |
| 110668 | 帆立山遺跡 | 蓮田市大字馬込 | 355835 | 1393943 | 13 | ○ | | | | | | | | | | | | | | | | | | | | 蓮田市教委 1992 | 発掘 |
| 110669 | 帆立遺跡 グリッド | 蓮田市馬込八番 | 355842 | 1393939 | 12 | | | | | | ○ | | | | | | | | | | | | | | | 埼玉県埋文 1983a | 発掘 |
| 110670 | 黒浜拾九町遺跡 第１・２次調査 | 蓮田市大字黒浜 | 360027 | 1393947 | 15 | | | | | | ○ | | | | | | | | | | | | | | | 蓮田市調査会 1991 | 発掘 |
| 110671 | 岡手山遺跡 | 蓮田市大字黒浜 | 355935 | 1394019 | 13 | ○ | | | | | | | | | | | | | | | | | | | | 蓮田市調査会 1992 | 発掘 |
| 110672 | ささら遺跡 グリッド | 蓮田市東３丁目 | 355852 | 1393931 | 12 | ○ | | | | | ○ | | | | | ○ | | | | | | | | | | 埼玉県埋文 1983a | 発掘 |
| 110673 | 天神前遺跡 第 19 地点 ローム層最上部 | 蓮田市大字黒浜 | 355856 | 1394010 | 15 | | | | | | ○ | | | | | | | | | | | | | | | 蓮田市調査会 1991 | 発掘 |
| 110674 | 天神前遺跡 Ⅰ区 | 蓮田市大字黒浜 | 355856 | 1394010 | 15 | ○ | | | | | | | | | | ○ | ○ | | | | | | ○ | ○ | | 蓮田市教委 1991 | 発掘 |
| 110675 | 閏戸足利遺跡 | 蓮田市閏戸 | 360023 | 1393839 | 12 | ○ | | | | | ○ | | | | | | | | | | | | | | | 埼玉県埋文 1984c | 発掘 |
| 110676 | 閏戸吹上遺跡 第２調査地点 | 蓮田市大字閏戸吹上 | 360016 | 1393820 | 12 | ○ | | | | | | | | | | | | | | | | | | | | 蓮田市調査会 1993 | 発掘 |
| 110677 | 番匠・下道遺跡 | 坂戸市大字青木字番匠 | 355749 | 1392624 | 18 | ○ | | | | | | | | | | | | | | | | | ○ | | | 埼玉県埋文 2008e | 発掘 |
| 110678 | 柊遺跡 4区 グリッド | 坂戸市大字石井柊 | 355816 | 1392443 | 23 | | | | | ○ | | | | | | | | | | | | | | | | 坂戸市教委 2001 | 発掘 |
| 110679 | 御新田遺跡 | 坂戸市大字横沼字御新田 | 360858 | 1392458 | 21 | | | | | | ○ | | | | ○ | ○ | | | ○ | | | | ○ | ○ | | 埼玉県埋文 2008e | 発掘 |
| 110680 | 若葉台遺跡 第Ⅲ層 | 坂戸市千代田３丁目、４丁目 | 355712 | 1392436 | 31 | ○ | | | | | ○ | | | | | | | | | | | | | | | 坂戸市調査団 1989/ 坂戸市教委 2005 | 発掘 |
| 110681 | 青棚遺跡 | 鶴ヶ島市三ツ木字青棚 | 355512 | 1392316 | 44 | ○ | | | | | ○ | | | | | ○ | ○ | | | | | | | | | 埼玉県埋文 1995a/ 鶴ヶ島市調査会 1997 | 採集 |
| 110682 | 富士見一丁目遺跡 第Ⅲ・Ⅳ層 | 鶴ヶ島市富士見１丁目 | 355654 | 1392441 | 50 | ○ | | | | | | | ○ | | | ○ | ○ | | | | | | ○ | | | 埼玉県埋文 1998a | 発掘 |
| 110683 | 泉橋遺跡 第１次調査区 第Ⅲ・Ⅳ層 | 鶴ヶ島市三ツ木 | 355558 | 1392353 | 40 | ○ | | | | | ○ | | | | | ○ | | | | | | | ○ | ○ | | 鶴ヶ島市調査会 2003b | 発掘 |
| 110684 | 地慶沼遺跡 第Ⅲ・Ⅳ層 | 鶴ヶ島市大字太田ヶ谷字地慶 | 355509 | 1392411 | 37 | ○ | | | | | ○ | | | | | ○ | | | | | | | ○ | ○ | | 鶴ヶ島市調査会 2003a | 発掘 |
| 110685 | 向山遺跡 | 鶴ヶ島市三ツ木 | 355524 | 1392327 | 40 | | | | | | ○ | | ○ | | | | | | | | | | | | | 埼玉県埋文 1995a | 発掘 |
| 110686 | 新右衛門遺跡 ２次調査Ａ地点 包含層 | 鶴ヶ島市大字高倉字熊野 | 355543 | 1392236 | 44 | | | | | | ○ | | | | | | | | | | | | | | | 鶴ヶ島市調査会 1995 | 発掘 |
| 110687 | 新山遺跡 | 鶴ヶ島市三ツ木字新山 | 355457 | 1392312 | 45 | ○ | | | | | | | ○ | | | ○ | | | | | | | ○ | | | 埼玉県埋文 1995a | 発掘 |
| 110688 | 鶴ヶ島中学西遺跡 第１次調査区 包含層 | 鶴ヶ島市脚折字天神下 | 355610 | 1392311 | 30 | | | | | | | | ○ | | ○ | | | | | | | | | | | 鶴ヶ島市教委 1997 | 発掘 |
| 110689 | 鶴ヶ島中学西遺跡 第２次調査区 包含層 | 鶴ヶ島市脚折字天神下 | 355610 | 1392311 | 40 | ○ | | | | | ○ | | | | | ○ | ○ | | | | | | | | | 鶴ヶ島市調査会 1998 | 発掘 |
| 110690 | 鶴ヶ島中学西遺跡 第３次調査区 表採 | 鶴ヶ島市脚折字天神下 | 355610 | 1392311 | 40 | ○ | | | ○ | | | | | | | | | | | | | | | | | 鶴ヶ島市調査会 2000 | 発掘 |
| 110691 | 鶴ヶ丘遺跡 Ｅ区 第Ⅱ層 / ソフトローム | 鶴ヶ島市鶴ヶ丘字富士見台 | 355530 | 1392509 | 35 | ○ | | | | | | | | | | ○ | | | | | | | ○ | | | 埼玉県埋文 1985b | 発掘 |
| 110692 | 鶴ヶ丘遺跡 Ｃ区 | 川越市大字笠幡字下丹草 | 355523 | 1392455 | 33 | ○ | | | | | ○ | | | | | | | | | | | | ○ | | | 埼玉県教委 1976 | 発掘 |
| 110693 | 後Ｂ遺跡 | 鶴ヶ島市太田ヶ谷字後 | 355553 | 1392354 | 36 | ○ | | | | | ○ | | ○ | | ○ | | | | | | | | | | | 埼玉県埋文 1996b | 発掘 |
| 110694 | 柳戸遺跡 | 鶴ヶ島市三ツ木 | 355538 | 1392342 | 39 | | | | | | ○ | | ○ | | ○ | ○ | | | | | | | ○ | | | 埼玉県埋文 1996a | 発掘 |
| 110695 | 横田遺跡 | 鶴ヶ島市三ツ木 | 355528 | 1392331 | 40 | ○ | | ○ | | | ○ | | ○ | | | ○ | | | ○ | ○ | ○ | | ○ | ○ | | 埼玉県埋文 1995f | 発掘 |
| 110696 | 宮ノ後遺跡 | 日高市大字猿田字橋本 | 355331 | 1392011 | 78 | | | | | | | | ○ | | | | | | | | | | | | | 埼玉県埋文 1998f | 発掘 |
| 110697 | 向原遺跡 | 日高市馬引沢字向原 | 355523 | 1392326 | 40 | ○ | | | | | | | | | | | | | | | | | | | | 埼玉県埋文 1995b | 発掘 |
| 110698 | 向山遺跡 | 日高市大谷字向山 | 355250 | 1392255 | 40 | ○ | | | | | ○ | | ○ | | | | | | | | | | ○ | | | 埼玉県埋文 1995b | 発掘 |
| 110699 | 下向山遺跡 第１期 | 日高市大谷沢 | 355259 | 1392308 | 60 | ○ | | | | | | | | | | | | | | | | | ○ | | | 埼玉県埋文 1993c | 発掘 |
| 110700 | 下向山遺跡 第２期 | 日高市大谷沢 | 355259 | 1392308 | 60 | | | | | | | | ○ | | | | | | | | | | ○ | | | 埼玉県埋文 1993c | 発掘 |
| 110701 | 下向山遺跡 第３期 | 日高市大谷沢 | 355259 | 1392308 | 60 | | | | | | | ○ | | | | | | | | | | | ○ | ○ | | 埼玉県埋文 1993c | 発掘 |
| 110702 | 宿東遺跡 | 日高市高萩字宿東 | 355410 | 1392242 | 55 | ○ | | | | | | | | | ○ | | | | | | | | | | | 埼玉県埋文 1998c | 発掘 |
| 110703 | 江川南遺跡 第 11 地点 第Ⅳ層下部～第Ⅴ層 | ふじみ野市東久保 | 355147 | 1393040 | 20 | ○ | | | ○ | | | | | | | ○ | | | | | | | ○ | ○ | | 大井町調査会 2005 | 発掘 |
| 110704 | 東台遺跡 33 地点 | ふじみ野市大井字東台 | 355049 | 1393136 | 26 | ○ | | | | | | | | | | | | | | | | | ○ | | | 大井町調査会 2005 | 発掘 |

| ID | 遺跡名 | 所在地 | 緯度 | 経度 | 標高 | ナイフ形石器 | 台形石器 | 斧形石器 | 剥片尖頭器 | 角錐状石器 | 槍先形尖頭器 | 両面調整石器 | 細石刃・細石核 | 神子柴型石斧 | 有茎尖頭器 | 掻器・削器 | 彫器 | 礫石 | 凹石 | 台石 | 礫器 | 草創期土器 | ブロック | 礫群・配石 | 炭化物集中 | 文献 | 調査歴 |
|---|---|---|---|---|---|---|---|---|---|---|---|---|---|---|---|---|---|---|---|---|---|---|---|---|---|---|
| 110705 | 本村遺跡 17 地点 第 1 文化層 | ふじみ野市大井 | 355113 | 1393120 | 19 | | | | | | | | | | | | | | | | | | ○ | | 大井町調査会 1992 | 発掘 |
| 110706 | 本村遺跡 17 地点 第 2 文化層 | ふじみ野市大井 | 355113 | 1393120 | 19 | ○ | | | | | | | | | | | | | | | | ○ | | | 大井町調査会 1992 | 発掘 |
| 110707 | 本村遺跡 17 地点 第 3 文化層 | ふじみ野市大井 | 355113 | 1393120 | 19 | ○ | | | | | | | | | | | | | | | | ○ | | | 大井町調査会 1992 | 発掘 |
| 110708 | 本村遺跡 99 地点 第Ⅳ層上面 | ふじみ野市大井 | 355113 | 1393120 | 19 | ○ | | | | | | | | | ○ | | | | | | | ○ | ○ | | 大井町調査会 2005 | 発掘 |
| 110709 | 亀居遺跡 44 地点 | ふじみ野市亀久保 | 355147 | 1393037 | 26 | ○ | | | | | | | | | | | | | ○ | | | ○ | ○ | | 大井町調査会 1998 | 発掘 |
| 110710 | 中沢前遺跡 | ふじみ野市大井字苗間 | 355457 | 1393921 | 15 | | | | | | | | | | ○ | | | | | | | | ○ | | 大井町教委 2003 | 発掘 |
| 110711 | 西ノ原遺跡 113 地点 | ふじみ野市うれし野 | 355109 | 1393132 | 19 | ○ | | | | | | | | | | | | | | | | ○ | | | 大井町調査会 2005 | 発掘 |
| 110712 | 伊奈氏屋敷跡 | 伊奈町小室字丸山 | 355836 | 1393727 | 7 | ○ | | | | ○ | | | | | | | | | | | | ○ | ○ | | 埼玉県埋文 1984a | 発掘 |
| 110713 | 北遺跡 | 伊奈町針字原 | 360019 | 1393640 | 16 | | | | | | ○ | | | | ○ | | | | ○ | | | ○ | | | 埼玉県埋文 1987b | 発掘 |
| 110714 | 小室天神前遺跡 A 区 | 伊奈町小室 | 355916 | 1393653 | 14 | ○ | | | | | | | | | | | | | | | | | | | 伊奈町天神前調査会 1981 | 発掘 |
| 110715 | 久保山遺跡 | 伊奈町小室 | 355930 | 1393756 | 14 | ○ | | | | | | | | | | | | | | | | ○ | | | 埼玉県埋文 1983b | 発掘 |
| 110716 | 向原遺跡 | 伊奈町小針内宿字向原 | 360103 | 1393543 | 13 | ○ | | | | | | | | | ○ | | | | ○ | | ○ | ○ | ○ | | 埼玉県埋文 1984d | 発掘 |
| 110717 | 向原遺跡 第 3 次 | 伊奈町小針内宿字向原 | 360103 | 1393543 | 13 | ○ | | | | | | | ○ | | ○ | | | | | | | ○ | | | 埼玉県埋文 2000a | 発掘 |
| 110718 | 向原遺跡 第 10 次 | 伊奈町小針内宿字向原 | 360103 | 1393543 | 13 | | | | | | | | | | | | | | | | | ○ | | | 埼玉県埋文 2001a | 発掘 |
| 110719 | 大山遺跡 昭和 63 年調査地点 | 伊奈町小室 | 355858 | 1393708 | 12 | ○ | | | | | ○ | | | | | | | | | | | ○ | | | 埼玉県埋文 1989b | 発掘 |
| 110720 | 浅間遺跡 | 伊奈町小室 | 355838 | 1393555 | 13 | | | | | | | | ○ | | | | | | | | | | | | 旧石器時代遺跡発掘調査団 1980 | 発掘 |
| 110721 | 戸崎前遺跡 第 1 次調査 | 伊奈町小針内宿字戸崎前 | 360105 | 1393631 | 9 | ○ | | | | ○ | ○ | | | | ○ | | | ○ | | | | ○ | | | 埼玉県埋文 1997d | 発掘 |
| 110722 | 戸崎前遺跡 第 3 次調査 | 伊奈町小針内宿字戸崎前 | 360105 | 1393631 | 12 | ○ | | | | | ○ | | | | ○ | | | | | | | ○ | | | 埼玉県埋文 1997d | 発掘 |
| 110723 | 戸崎前遺跡 第 6 次調査 | 伊奈町小針内宿字戸崎前 | 360105 | 1393631 | 12 | ○ | | | | | ○ | | | | | ○ | | | | | | ○ | | | 埼玉県埋文 1997d | 発掘 |
| 110724 | 薬師堂根遺跡 | 伊奈町小針内宿薬師堂根 | 360110 | 1393603 | 13 | | | | | | | | | ○ | | | | | | | | | | | 埼玉県埋文 1998d | 発掘 |
| 110725 | 浅間後遺跡 B 地点 | 三芳町藤久保字富士塚 | 355042 | 1393147 | 16 | | | | | | | | | | ○ | | | | | | | ○ | | | 三芳町教委 1991 | 発掘 |
| 110726 | 藤久保東遺跡 | 三芳町藤久保字東 | 355015 | 1393144 | 30 | | | | | | | | | | | | | | | | | | | | 三芳町教委 1991 | 発掘 |
| 110727 | 藤久保東第二遺跡 | 三芳町藤久保字東 | 355009 | 1393155 | 25 | | | | | | | | | | | | | | | | | | | | 三芳町教委 1988 | 発掘 |
| 110728 | 藤久保東第三遺跡 第Ⅶ～Ⅹ層 | 三芳町藤久保字俣埜 | 355017 | 1393159 | 26 | ○ | | | | | | | | | ○ | | | | | | | ○ | | | 三芳町教委 1987/1991 | 発掘 |
| 110729 | 古井戸山遺跡 | 三芳町竹間沢字南側 | 354916 | 1393250 | 30 | ○ | | | | | | | | | ○ | | | | | | | ○ | | | 三芳町教委 1980 | 発掘 |
| 110730 | 俣埜遺跡 C 地点 4～5 層 | 三芳町藤久保字東 | 355009 | 1393203 | 26 | ○ | | | | | | | | | | | | | | | | ○ | | | 三芳町教委 1983/2006 | 発掘 |
| 110731 | 南新埜遺跡 A 地点 | 三芳町藤久保 | 354944 | 1393140 | 31 | ○ | | | | | | | | | | | | | | | | | | | 三芳町教委 2006 | 発掘 |
| 110732 | 南止遺跡 C 地点 | 三芳町上富字南止 | 354859 | 1393022 | 45 | ○ | | | | | | | | | | | | | | | | | | | 三芳町教委 2006 | 発掘 |
| 110733 | 南止遺跡 D 地点 | 三芳町上富字南止 | 354859 | 1393022 | 45 | | | | | | | | ○ | | | | | | | | | | | | 三芳町教委 2006 | 発掘 |
| 110734 | 南止遺跡 E 地点 | 三芳町上富字南止 | 354859 | 1393022 | 45 | ○ | | | | ○ | | | | | | | | | | | | | | | 三芳町教委 2006 | 発掘 |
| 110735 | 南止遺跡 F 地点 | 三芳町上富字南止 | 354859 | 1393022 | 45 | ○ | | | | | | | | | | | | | | | | | | | 三芳町教委 2006 | 発掘 |
| 110736 | 三芳唐沢遺跡 | 三芳町藤久保 | 355001 | 1393230 | 23 | ○ | ○ | | | | | | | | ○ | | | | | | ○ | ○ | | | 富士見市調査会 1979c | 発掘 |
| 110737 | 中東遺跡 第Ⅵ文化層 | 三芳町上富字中東 | 354956 | 1393020 | 40 | ○ | | | | | | | | | | | | | | | | ○ | | | 三芳町教委 1996 | 発掘 |
| 110738 | 中東遺跡 第Ⅶ文化層 | 三芳町上富字中東 | 354956 | 1393020 | 40 | ○ | | | | | | | | | ○ | | | | | | | ○ | ○ | | 三芳町教委 1996 | 発掘 |
| 110739 | 新開遺跡 4 層 | 三芳町藤久字唐沢 | 354950 | 1393237 | 23 | ○ | | ○ | ○ | | | | | | ○ | ○ | | | | | | ○ | ○ | ○ | 三芳町教委 1981/1982 | 発掘 |
| 110740 | 伴六遺跡 包含層 | 毛呂山町長瀬字伊与田 | 355641 | 1391909 | 65 | | | | | | ○ | | | ○ | | | | | | | | | | | 毛呂山町教委 1983 | 発掘 |
| 110741 | 東本遺跡 表採 | 毛呂山町前久保 | 355701 | 1391921 | 58 | | | | | | ○ | | | | | | | | | | | | | | 毛呂山町教委 1988 | 発掘 |
| 110742 | 城原北遺跡 | 滑川町山田字城原 | 360341 | 1392306 | 40 | | | | | | | | | | | | | | | | | ○ | | | 滑川町 1984 | 採集 |
| 110743 | 二ツ沼南遺跡 包含層 | 滑川町中尾 | 360400 | 1392016 | 94 | | | | | | | | | | | | ○ | | | | | | | | 滑川嵐山ゴルフコース内調査会 1997 | 発掘 |
| 110744 | 蟹沢遺跡 包含層 | 滑川町中尾字蟹沢 | 360335 | 1392029 | 75 | ○ | | | | | ○ | | | | | | | | | | | | | | 滑川嵐山ゴルフコース内調査会 1997 | 発掘 |
| 110745 | 中丸遺跡 | 滑川町月輪 | 360242 | 1392041 | 55 | | | | | | ○ | | | | | | | | | | | | | | 滑川町 1984 | 採集 |
| 110746 | 西荒井遺跡 | 滑川町月輪字西荒井 | 360302 | 1392039 | 49 | | | | | | | | | ○ | | | | | | | | | | | 滑川町 1984 | 採集 |
| 110747 | 西の谷遺跡 | 滑川町山田 | 360527 | 1392233 | 60 | | | | | | ○ | | | | | | | | | | | | | | 滑川町 1984 | 採集 |
| 110748 | 大谷遺跡 | 滑川町羽尾 | 360335 | 1392125 | 70 | | | | | | ○ | | | | | | | | | | | | | | 滑川町 1984 | 採集 |
| 110749 | 大堀遺跡 | 滑川町月輪 | 360221 | 1392114 | 53 | ○ | | | | | | | | ○ | | | | | | | | | | | 滑川町 1984 | 採集 |
| 110750 | 築地前遺跡 | 滑川町月輪字築地前 | 360237 | 1392118 | 51 | | | | | | | | | ○ | | | | | | | | | | | 滑川町 1984 | 採集 |
| 110751 | 打越遺跡 | 滑川町羽尾 | 360327 | 1392225 | 55 | | | | | | | | | | | | | | | | | ○ | | | 木村俊彦 1988 | 発掘 |
| 110752 | 用土庵 B 遺跡 包含層 | 滑川町中尾字用土庵 | 360340 | 1392028 | 95 | | | | | | ○ | | | | | | ○ | | | | | | | | 滑川嵐山ゴルフコース内調査会 1997 | 発掘 |
| 110753 | 行司免遺跡 包含層 | 嵐山町大蔵 | 360147 | 1391933 | 45 | ○ | | | | | ○ | | | | | | | | | | | | | | 嵐山町調査会 1988a/b | 発掘 |
| 110754 | 志賀向原 | 嵐山町志賀 | 360300 | 1391947 | 70 | | | | | | ○ | | | | | | | | | | | | | | 嵐山町誌編さん委員会 1983 | 採集 |
| 110755 | 尺尻遺跡 包含層 | 嵐山町勝田 | 360429 | 1391931 | 98 | ○ | | | | | | | | | | | | | | | | | | | 埼玉県埋文 1993a | 発掘 |
| 110756 | 大平遺跡 包含層 | 小川町青山 | 360214 | 1391513 | 200 | ○ | | | | | | | | | | | | | | | | | | | 小川町 1999 | 発掘 |
| 110757 | 篠新田遺跡 包含層 | 玉川村玉川字篠新田 | 360052 | 1391853 | 70 | ○ | | | | | | | | | | | | | | | | | | | 玉川村 1991 | 発掘 |
| 110758 | 吉丸遺跡 包含層 | 皆野町吉丸 | 360449 | 1390636 | 150 | | | | | | | | | | | | | | | | | | | | 佐藤達生・小林茂 1954 | 発掘 |
| 110759 | 渡辺富蔵氏宅地内 | 東秩父村白石 | 360114 | 1391033 | 430 | | | | | | | | | ○ | | | | | | | | | | | 梅沢太久夫・栗島義明 1989 | 採集 |
| 110760 | 東山遺跡 ソフトローム | 美里町甘粕 | 361011 | 1391135 | 99 | ○ | | | | | ○ | | ○ | | | | | | | | | ○ | | | 埼玉県教委 1980 | 発掘 |
| 110761 | 広木上宿遺跡 包含層 | 美里町広木字上宿 | 361021 | 1390921 | 140 | ○ | | | | | | | | | ○ | | | | | | | | | | 埼玉県埋文 1997c | 発掘 |
| 110762 | 西山遺跡 ソフトローム | 美里町猪俣 | 360927 | 1391117 | 90 | | | | | | ○ | | | | | | | | | | | | | | 美里町史編纂委員会 1986 | 発掘 |
| 110763 | 如来堂 B 遺跡 包含層 | 美里町甘粕 | 361018 | 1391132 | 96 | | | | | | ○ | | | | | | | | | | | | | | 埼玉県教委 1980 | 発掘 |
| 110764 | 如来堂 A 遺跡 包含層 | 美里町甘粕 | 361016 | 1391126 | 96 | | | | | | | | ○ | | | | | | | | | | | | 埼玉県教委 1980 | 発掘 |
| 110765 | 南塚原枝群 包含層 | 神川町新里 | 361214 | 1390525 | 100 | ○ | | | | | ○ | | | | | | | | | | | | | | 神川町教委 1993 | 発掘 |
| 110766 | 赤浜牛無具利遺跡 ソフトローム | 寄居町赤浜字牛無具利 | 360633 | 1391554 | 86 | ○ | | | | | | | | | ○ | | | | | | | ○ | | | 寄居町教委 1984/ 寄居町遺跡調査委 2006 | 発掘 |
| 110767 | 稲荷窪遺跡 ハードローム | 寄居町今市字稲荷窪 | 360613 | 1391551 | 93 | | | | | | | | | | ○ | | | | | | | ○ | | | 寄居町教委 1981 | 発掘 |
| 110768 | 南大塚遺跡 | 寄居町折原 | 360620 | 1391050 | 137 | ○ | | | | | | | | | | | | | | | | | | | 寄居町教委 1982 | 発掘 |
| 110769 | 鶴巻遺跡 ソフトローム | 寄居町今市字鶴巻 | 360659 | 1391545 | 89 | | | | | | | | ○ | | ○ | | | | | | | ○ | | | 埼玉県埋文 1982b | 発掘 |
| 110770 | 薬師台遺跡 | 寄居町鉢形 | 360627 | 1391211 | 118 | ○ | | | | | | | | | | | | | | | | | | | 寄居町教委 1984 | 採集 |
| 110771 | 末野遺跡 C 区 | 寄居町末野字金場 | 360731 | 1390951 | 177 | ○ | | ○ | | | | | | | | | | | | | ○ | ○ | | | 埼玉県埋文 1999a | 発掘 |
| 110772 | 萩原遺跡 | 騎西町外川 | 360616 | 1393452 | 13 | ○ | | | | | | | ○ | | | | | | | | | | | | 騎西町教委 2001 | 発掘 |
| 110773 | 上前遺跡 | 騎西町牛重 | 360551 | 1393529 | 12 | | | | | | ○ | | | | | | | | | | | | | | 騎西町教委 2001 | 発掘 |
| 110774 | 前遺跡 | 騎西町根古屋 | 360600 | 1393515 | 13 | ○ | | | | | ○ | | ○ | | ○ | | | | | | | ○ | | | 騎西町教委 2001 | 発掘 |
| 110775 | 道上遺跡 | 騎西町根古屋 | 360616 | 1393505 | 13 | | | | | | ○ | | | | ○ | ○ | | | | | | | | | 騎西町教委 2001 | 発掘 |
| 110776 | 道下遺跡 | 騎西町根古屋 | 360606 | 1393522 | 12 | | | | | | ○ | | | | | | | | | | | | | | 騎西町教委 2001 | 発掘 |
| 110777 | 長宮北遺跡 | 騎西町上崎 | 360624 | 1393315 | 15 | ○ | | | | | | | | | | | | | | | | | | | 騎西町教委 2001 | 発掘 |
| 110778 | 中宿遺跡 | 騎西町根古屋 | 360610 | 1393508 | 13 | ○ | | | | | ○ | | | | | | | | | | | | | | 騎西町教委 2001 | 発掘 |
| 110779 | 中宿遺跡 | 騎西町根古屋 | 360610 | 1393508 | 13 | | | | | | | | | ○ | | | | | | | | | | | 騎西町教委 2001 | 発掘 |
| 110780 | 下崎中郷遺跡 | 騎西町下崎 | 360611 | 1393344 | 14 | | | | | | | | ○ | | | | | | | | | | | | 騎西町教委 2001 | 発掘 |
| 110781 | 修理山遺跡 | 騎西町騎西 | 360615 | 1393431 | 12 | | | | | | ○ | | | | ○ | | | | | | | | | | 埼玉県埋文 1995d/ 騎西町教委 2001 | 発掘 |
| 110782 | 金原遺跡 | 宮代町字金原 | 360016 | 1394301 | 8 | ○ | | | | | ○ | | | | ○ | | | | | | | | | | 河井伸一 1999/ 西井幸雄・亀田直美 2004 | 発掘 |
| 110783 | 国納丸屋遺跡 | 宮代町国納 | 360220 | 1394155 | 8 | | | | | | ○ | | | | | | | | | | | | | | 宮代町教委 2003 | 発掘 |
| 110784 | 前原遺跡 | 宮代町字中 | 360016 | 1394320 | 9 | | | | | | | | | ○ | | | | | | | | ○ | | | 宮代町教委 1983 | 発掘 |
| 110785 | 前原遺跡 砂川 | 宮代町字中 | 360016 | 1394320 | 9 | ○ | | | | | | | ○ | | ○ | | | | | | | ○ | | | 宮代町教委 1983 | 発掘 |
| 110786 | 前原遺跡 Ⅳ下 | 宮代町字中 | 360016 | 1394320 | 9 | ○ | | | | ○ | | | | | ○ | ○ | | | | | | ○ | | | 宮代町教委 1983 | 発掘 |
| 110787 | 中遺跡 | 宮代町字中 | 360012 | 1394318 | 9 | ○ | | | | | | | | | ○ | | | | | | | | | | 宮代町教委 1998 | 発掘 |
| 110788 | 西粂原遺跡 | 宮代町西粂原 | 360151 | 1394126 | 10 | | | | | | | | | | | | | | | | | | | | 宮代町 2002 | 分布 |
| 110789 | 逆井遺跡 第 2 地点 ソフトローム | 宮代町逆井 | 360050 | 1394225 | 9 | ○ | | | | | | | | | | | | | | | | | | | 宮代町教委 1997 | 発掘 |
| 110790 | 逆井遺跡 第 5 地点 ソフトローム | 宮代町逆井 | 360050 | 1394225 | 9 | | | | | | | | ○ | | | | | | | | | ○ | ○ | | 宮代町教委 1997 | 発掘 |
| 110791 | 山崎北遺跡 | 宮代町山崎 | 360104 | 1394255 | 9 | | | | | | ○ | | ○ | | ○ | | | | | | | | | | 宮代町 2002 | 発掘 |
| 110792 | 山崎山遺跡 | 宮代町山崎 | 360058 | 1394239 | 7 | ○ | | | | | | | | | | | | | | | | | | | 宮代町教委 1997 | 発掘 |
| 110793 | 地蔵院遺跡 | 宮代町西原 | 360032 | 1394334 | 9 | | | | | | ○ | | | | | ○ | | | | | | | | | 宮代町教委 1997 | 発掘 |
| 110794 | 入耕地遺跡 | 白岡町白岡 | 360106 | 1393926 | 14 | ○ | | | | | | | | | | | | | | | | | | | 白岡町教委 1999 | 発掘 |
| 110795 | タタラ山遺跡 | 白岡町白岡 | 360038 | 1393921 | 16 | ○ | | | | | | | | | | | | | | | | | | | 白岡町教委 1999 | 発掘 |
| 110796 | 山遺跡 | 白岡町白岡 | 360045 | 1393929 | 16 | ○ | | | | | | | | | | | | | | | | | | | 白岡町教委 1999 | 発掘 |

| ID | 遺　跡　名 | 所　在　地 | 緯度 | 経度 | 標高 | ナイフ形石器 | 台形石器 | 斧形石器 | 剝片尖頭器 | 角錐状石器 | 槍先形尖頭器 | 両面調整石器 | 細石刃・細石核 | 神子柴型石斧 | 有茎尖頭器 | 掻器・削器 | 彫器 | 砥石 | 叩石 | 台石 | 礫器 | 草創期土器 | ブロック | 礫群・配石 | 炭化物集中 | 文　献 | 調査歴 |
|---|---|---|---|---|---|---|---|---|---|---|---|---|---|---|---|---|---|---|---|---|---|---|---|---|---|---|---|
| 110797 | 神ノ木２遺跡 第Ⅴ層 | 菖蒲町柴山枝郷字神ノ木 | 360238 | 1393621 | 11 | ○ | | | | ○ | | | | | | ○ | | | ○ | | | | ○ | | | 埼玉県埋文 2008d | 発掘 |
| 110798 | 九宮１遺跡 | 菖蒲町台 | 360303 | 1393758 | 9 | | | | | | | | | | | | | | | | | | | | | | |
| 110799 | 九宮２遺跡 | 菖蒲町台 | 360258 | 1393746 | 9 | ○ | | | | | | | | | | ○ | | | | | | | ○ | | | 埼玉県埋文 2008c | 発掘 |
| 110800 | 鷲巣前原遺跡 | 杉戸町鷲巣前原 | 360233 | 1394753 | 10 | | | | | | | | | | ○ | | | | | | | | | | | 青木秀雄・篠原正男 1975/ 杉戸町教委 2003 | 採集 |
| 110801 | 木津内貝塚 | 杉戸町木津内字相野谷 | 360319 | 1394726 | 9 | ○ | | | | | | | | | | | | | | | | | | | | 埼玉県埋文 2003 | 発掘 |

## 参考文献


青木義脩 ,1983, 浦和市松木遺跡の調査 , 第 16 回遺跡発掘調査報告会発表要旨

青木義脩・高野博光 ,1976, 浦和市大古里遺跡の調査 , 第 9 回遺跡発掘調査報告会発表要旨

青木秀雄 ,1981, 宮代町前原遺跡の調査 , 第 14 回遺跡発掘調査報告会発表要旨

青木秀雄・篠原正男 ,1975, 埼玉県杉戸町内表採・有舌尖頭器 I 例の紹介 , 史峰第 6 号

青木秀雄・西井幸雄 ,1997, 逆井遺跡 , 第 4 回石器文化研究交流会発表要旨

赤石光資 ,1982, 上尾市前戸崎遺跡の調査 , 第 15 回遺跡発掘調査報告会発表要旨

赤石光資 ,1996, 殿山遺跡 , 第 3 回石器文化研究交流会発表要旨

赤石光資 ,2005, 殿山遺跡の調査 , 埼玉考古別冊 8　県指定文化財上尾市殿山シンポジウム

上尾市遺跡調査会 ,1993, 上尾市遺跡調査会調査報告書第 4 集　在家遺跡第 1 次調査

上尾市遺跡調査会 ,1994, 上尾市遺跡調査会調査報告書第 13 集　畔吉遺跡第 2 次調査

上尾市遺跡調査会 ,1996, 上尾市遺跡調査会調査報告書第 15 集　天神北遺跡・野窪 I 遺跡・寺東遺跡・野窪遺跡

上尾市遺跡調査会 ,2002, 上尾市遺跡調査会調査報告書第 24 集　柏座遺跡第 3 次調査

上尾市遺跡調査会 ,2007, 上尾市遺跡調査会調査報告書第 35 集　袋 I 遺跡

上尾市教育委員会 ,1979, 上尾市文化財調査報告第 6 集　殿山古墳・殿山遺跡

上尾市教育委員会 ,1982, 上尾市文化財調査報告第 11 集　殿山遺跡石器研究会編

上尾市教育委員会 ,1983, 上尾市文化財調査報告第 17 集　前戸崎遺跡

上尾市教育委員会 ,1984, 上尾市文化財調査報告第 21 集　天沼遺跡第 1 ～ 3 次調査

上尾市教育委員会 ,1987, 上尾市文化財調査報告第 30 集　谷津下 I 遺跡

上尾市教育委員会 ,1991, 上尾市文化財調査報告第 36 集　殿山遺跡第 2 次調査

上尾市教育委員会 ,2004, 上尾市文化財調査報告第 76 集　殿山遺跡先土器時代石器群の保管・活用のための整理報告書

荒井幹夫・実川順一 ,1982, 大宮台地 , シンポジウム南関東を中心としたナイフ形石器文化の諸問題《資料》

朝霞市 ,1989, 朝霞市史　通史編

朝霞市 ,1991, 朝霞市史　通史編

朝霞市教育委員会 ,2002, 朝霞市埋蔵文化財発掘調査報告書第 20 集　中道・岡台遺跡第 3 地点発掘調査報告書

朝霞市教育委員会 ,1994a, 朝霞市文化財調査報告第 17 集　岡・向山遺跡

朝霞市教育委員会 ,1994b, 朝霞市文化財調査報告書第 4 集　宮台・宮原遺跡第 2 地点発掘調査報告書

朝霞市教育委員会 ,1996, 朝霞市埋蔵文化財調査報告書第 8 集　諏訪原・中道遺跡第 1 地点発掘調査報告書

朝霞市教育委員会 ,1999a, 朝霞市埋蔵文化財発掘調査報告書第 10 集　平沢・原畑遺跡第 8 地点発掘調査報告書

朝霞市教育委員会 ,1999b, 朝霞市埋蔵文化財発掘調査報告書第 11 集　泉水山・富士谷遺跡第 63 地点発掘調査報告書

朝霞市教育委員会 ,1999c, 朝霞市埋蔵文化財発掘調査報告書第 12 集　後根遺跡第一地点、道合・立出遺跡第 1 地点発掘調査報告書

朝霞市教育委員会 ,2000, 朝霞市埋蔵文化財発掘調査報告書第 14 集　向山遺跡第 3･4・5・6 地点発掘調査報告書

朝霞市教育委員会 ,2001, 朝霞市埋蔵文化財発掘調査報告書第 15 集　越戸遺跡第 2 地点発掘調査報告書

朝霞市泉水山・下ノ原遺跡発掘調査会 ,1982, 埼玉県朝霞市泉水山・下ノ原遺跡 1981 年度発掘調査概報 9

朝霞市泉水山・下ノ原遺跡発掘調査会 ,1983, 泉水山・下ノ原遺跡Ⅰ－ 1980 年度発掘調査報告書－

朝霞市泉水山・下ノ原遺跡発掘調査会 ,1988, 泉水山・下ノ原遺跡Ⅲ－ 1982～1985 年度発掘調査報告書－

朝霞市泉水山・下ノ原遺跡発掘調査会 ,1989, 泉水山・下ノ原遺跡Ⅳ－ 1986 年度発掘調査報告書－

朝霞市泉水山・下ノ原遺跡発掘調査会 ,1991, 泉水山・下ノ原遺跡Ⅴ－ 1987～1989 年度発掘調査報告書－

朝霞市泉水山・下ノ原遺跡発掘調査会 ,1995, 泉水山・下ノ原遺跡Ⅵ－ 1990 年度発掘調査報告書－

朝霞市泉水山・下ノ原遺跡発掘調査会 ,1995, 泉水山・下ノ原遺跡Ⅵ－ 1990 年度発掘調査報告書－

朝霞市泉水山・下ノ原遺跡発掘調査会 ,1998, 泉水山・下ノ原遺跡Ⅶ－ 1991～1996 年度発掘調査報告書－

朝霞市泉水山・下ノ原遺跡発掘調査会 ,2003, 泉水山・下ノ原遺跡Ⅷ－ 1997～2000 年度発掘調査報告書－

麻生優・小泉功・荒井幹夫幹夫 ,1975, 富士見市打越遺跡第 3 次調査 , 第 8 回遺跡発掘調査報告会発表要旨

阿曽正彦 ,2005, 相模野台地における盤状剝片石核資料の現状と殿山遺跡 , 埼玉考古別冊 8　県指定文化財上尾市殿山シンポジウム

天野賢一 ,1991, 浦和市中原後遺跡の調査 , 第 24 回遺跡発掘調査報告会発表要旨

甘楽義雄 ,1971, 桶川市柏原遺跡 ,prehistry 24

荒井幹夫 ,1977, 打越遺跡Ｌａ区第Ⅸ文化層の打製石斧 , 情報 1

荒井幹夫 ,1978, 端辺加工のナイフ形石器について , 富士見市遺跡調査会研究紀要 1

荒井幹夫 ,1979, 武蔵野台地東部地域の第Ⅱ期の石器群 , 神奈川考古第 7 号

荒井幹夫 ,1984, 富士見市貝塚山遺跡（第２・３地点）の調査 , 第 17 回遺跡発掘調査報告会発表要旨

荒井幹夫 ,1990, 打越遺跡第Ⅳ～Ⅴ層出土石器群について , 富士見市遺跡調査会研究紀要 6

荒井幹夫 ,2005,「剝片剝離過程」について , 埼玉考古別冊 8　県指定文化財上尾市殿山シンポジウム

荒井幹夫 ,2006, 武蔵野台地北部の旧石器文化研究史 , 第 11 回石器文化研究交流会発表要旨

荒井幹夫・実川順一・小田静雄 ,1970, 大宮台地の先土器時代新資料について ,prehistry 23

荒井幹夫・実川順一・田中英司・織笠昭 ,1971, 大宮台地の先土器時代新資料（続）,prehistry 24

有本昭子 ,2005, 近畿地方と殿山遺跡の国府型ナイフ形石器 , 埼玉考古別冊 8　県指定文化財上尾市殿山シンポジウム

有本雅己 ,2005, 国府型ナイフ形石器の型式について―殿山遺跡が提起すること―, 埼玉考古別冊 8　県指定文化財上尾市殿山シンポジウム

安蒜政雄 ,1974, 砂川遺跡についての一考察―個体別資料による石器群の検討―, 史館第 2 号

安蒜政雄 ,1977, 砂川遺跡についての一考察―個体別資料についての石器群の検討（2）―, 史館第 9 号

安蒜政雄 ,1989, 遺跡の中の遺物 , 季刊どるめん第 15 号

安蒜政雄・戸沢充則 ,1975, 砂川遺跡 , 日本の旧石器文化 2

飯田充晴 ,1979, 和田遺跡（第２次）の調査 , 第 12 回遺跡発掘調査報告会発表要旨

飯田充晴・佐々木保俊 ,1976, 新座市池田遺跡の調査 , 第 9 回遺跡発掘調査報告会発表要旨

石毛博之・近藤敏・肥沼正和 ,1979, 朝霞市泉水山遺跡（第Ⅳ地点）の調査 , 第 12 回遺跡発掘調査報告会発表要旨

井関文明 ,2005, 南関東の国府系ナイフ形石器 , 埼玉考古別冊 8　県指定文化財上尾市殿山シンポジウム

磯野治司 ,1998, 提灯木山遺跡遺跡第２次調査 , 第 5 回石器文化研究交流会発表要旨

伊藤栄二 ,2005, 大阪府長原遺跡 97-12 次調査地出土の石器群の分析とその評価～関東地方における「国府型ナイフ形石器」製作工程の解明に向けて～ , 埼玉考古別冊 8　県指定文化財上尾市殿山シンポジウム

伊藤健 ,2005, 剝片剝離過程第 6 類のパースペクティブ , 埼玉考古別冊 8　県指定文化財上尾市殿山シンポジウム

稲田孝司 ,1977, 旧石器時代の小集団について , 考古学研究 24- 2

伊奈町教育委員会　伊奈町文化財保護委員会 ,1974, 伊奈町の歴史（第二集）

伊奈町天神前遺跡調査会 ,1981, 小室天神前遺跡

入間市 ,1986, 入間市史　原始古代資料編

入間市遺跡調査会 ,1992, 入間市遺跡調査会埋蔵文化財調査報告第 13 集　坂東山遺跡第 3 次調査

入間市遺跡調査会 ,1992, 入間市遺跡調査会埋蔵文化財調査報告第 11 集　坂東山遺跡第 1 ・ 2 次調査

岩槻市遺跡調査会 ,1976, 黒谷田端前遺跡

岩槻市遺跡調査会・岩槻市教育委員会 ,1983, 裏慈恩寺東遺跡

岩槻市教育委員会 ,1986, 岩槻市文化財調査報告書第 12 号　埋蔵文化財の調査（Ⅰ）真福寺中道

岩槻市教育委員会 ,1997, 平成 8 年度岩槻市内遺跡発掘調査報告書　真福寺中道南

岩槻市役所 ,1983, 岩槻市史　考古資料編

岩槻市役所 ,1985, 岩槻市史　通史編

上野真由美・田中英司 ,1996, 横田遺跡 , 第 3 回石器文化研究交流会発表要旨

梅沢太久夫 ,1976, 旧石器時代の遺跡と遺物 , 北武蔵考古学資料図鑑

梅沢太久夫・栗島義明 ,1989, 埼玉県秩父郡東秩父村出土の神子柴型石斧に就いて , 埼玉考古第 25 号

梅津昇 ,1971, 大宮台地左岸における前中期中石器文化存在の問題・その着目 ,prehistry 24

梅津昇 ,1968, 荒川沿岸出土の旧石器 , うらわ文化 22

梅津昇 ,1969, 使用痕観察による石器用途の考察 , 考古学ジャーナル 28

浦和市 ,1974, 浦和市史第一巻　考古資料編

浦和市 ,1992, 浦和市史考古資料編（続編）

浦和市 ,1993, 図説浦和のあゆみ

浦和市遺跡調査会 ,1976, 浦和市遺跡調査会報告書第２集　前窪西遺跡発掘調査報告書

浦和市遺跡調査会 ,1977a, 浦和市遺跡調査会報告書第３集　白幡中学校校庭内発掘調査報告書

浦和市遺跡調査会 ,1977b, 浦和市遺跡調査会報告書第５集　上木崎三丁目遺跡発掘調査報告書

浦和市遺跡調査会 ,1978a, 浦和市遺跡調査会報告書第６集　鶴巻遺跡発掘調査報告書

浦和市遺跡調査会 ,1978b, 浦和市遺跡調査会報告書第７集　山久保遺跡発掘調査報告書

浦和市遺跡調査会 ,1979a, 浦和市遺跡調査会報告書第９集　大北遺跡発掘調査報告書

浦和市遺跡調査会 ,1979b, 浦和市遺跡調査会報告書第 11 集　三室遺跡発掘調査報告書

浦和市遺跡調査会 ,1980, 浦和市遺跡調査会報告書第 13 集　大間木内谷・和田西・吉場・井沼方遺跡発掘調査報告書

浦和市遺跡調査会 ,1981a, 浦和市遺跡調査会報告書第 15 集　大北・井沼方遺跡発掘調査報告書

浦和市遺跡調査会 ,1981b, 浦和市遺跡調査会報告書第 19 集　大古里遺跡発掘調査報告書

浦和市遺跡調査会 ,1982, 浦和市遺跡調査会報告書第 20 集　井沼方・大北・和田北・西谷・吉場遺跡発掘調査報告書

浦和市遺跡調査会 ,1983a, 浦和市遺跡調査会報告書第 23 集　松木北・松木遺跡発掘調査報告書

浦和市遺跡調査会 ,1983b, 浦和市遺跡調査会報告書第 24 集　北宿・馬場北・馬場東・馬場小室山遺跡発掘調査報告書

浦和市遺跡調査会 ,1983c, 浦和市遺跡調査会報告書第 25 集　西谷・和田北・大北・大間木内谷遺跡発掘調査報告書

浦和市遺跡調査会 ,1983d, 浦和市遺跡調査会報告書第 30 集　善前南遺跡発掘調査報告書

浦和市遺跡調査会 ,1983e, 浦和市遺跡調査会報告書第 32 集　井沼方遺跡発掘調査報告書

浦和市遺跡調査会 ,1984a, 浦和市遺跡調査会報告書第 34 集　吉場・西谷・宮前・大間木内谷・和田西遺跡発掘調査報告書

浦和市遺跡調査会 ,1984b, 浦和市遺跡調査会報告書第 36 集　馬場北・馬場小室山・北宿遺跡発掘調査報告書

浦和市遺跡調査会 ,1984c, 浦和市遺跡調査会報告書第 43 集　梅所遺跡発掘調査報告書

浦和市遺跡調査会 ,1985a, 浦和市遺跡調査会報告書第 44 集　松木・三室・南宿南・馬場小室山遺跡発掘調査報告書

浦和市遺跡調査会 ,1985b, 浦和市遺跡調査会報告書第 48 集　大古里遺跡（第６地点）発掘調査報告書

浦和市遺跡調査会 ,1985c, 浦和市遺跡調査会報告書第 50 集　馬場北・馬場小室山遺跡発掘調査報告書

浦和市遺跡調査会 ,1985d, 浦和市遺跡調査会報告書第 53 集　別所西野台遺跡発掘調査報告書

浦和市遺跡調査会 ,1985e, 浦和市遺跡調査会報告書第 54 集　北宿遺跡発掘調査報告書

浦和市遺跡調査会 ,1986a, 浦和市遺跡調査会報告書第 62 集　北宿・馬場北・馬場小室山遺跡発掘調査報告書

浦和市遺跡調査会 ,1986b, 浦和市遺跡調査会報告書第 63 集　北宿西・北宿南遺跡発掘調査報告書

浦和市遺跡調査会 ,1986c, 浦和市遺跡調査会報告書第 64 集　南宿北遺跡発掘調査報告書

浦和市遺跡調査会 ,1986d, 浦和市遺跡調査会報告書第 66 集　白幡本宿遺跡発掘調査報告書

浦和市遺跡調査会 ,1986e, 浦和市遺跡調査会報告書第 68 集　馬場東・馬場小室山遺跡発掘調査報告書

浦和市遺跡調査会 ,1986f, 浦和市遺跡調査会報告書第 69 集　馬場小室山・三室遺跡発掘調査報告書

浦和市遺跡調査会 ,1987a, 浦和市遺跡調査会報告書第 73 集　上野田西台遺跡発掘調査報告書

浦和市遺跡調査会 ,1987b, 浦和市遺跡調査会報告書第 74 集　本田遺跡発掘調査報告書

浦和市遺跡調査会 ,1987c, 浦和市遺跡調査会報告書第 75 集　西谷・大間木内谷・和田北・宮前遺跡発掘調査報告書

浦和市遺跡調査会 ,1987d, 浦和市遺跡調査会報告書第 76 集　北宿遺跡発掘調査報告書

浦和市遺跡調査会 ,1987e, 浦和市遺跡調査会報告書第 77 集　吉場・大間木内谷遺跡発掘調査報告書

浦和市遺跡調査会 ,1987f, 浦和市遺跡調査会報告書第 79 集　三室・松木・馬場小室山遺跡発掘調査報告書

浦和市遺跡調査会 ,1987g, 浦和市遺跡調査会報告書第 83 集　山崎貝塚発掘調査報告書

浦和市遺跡調査会 ,1988a, 浦和市遺跡調査会報告書第 91 集　北宿・馬場北遺跡発掘調査報告書

浦和市遺跡調査会 ,1988b, 浦和市遺跡調査会報告書第 92 集　間宮宮後遺跡発掘調査報告書

浦和市遺跡調査会 ,1988c, 浦和市遺跡調査会報告書第 99 集　北宿遺跡発掘調査報告書

浦和市遺跡調査会 ,1988d, 浦和市遺跡調査会報告書第 100 集　北宿遺跡発掘調査報告書

浦和市遺跡調査会 ,1988e, 浦和市遺跡調査会報告書第 101 集　大谷場下町遺跡発掘調査報告書

浦和市遺跡調査会 ,1988f, 浦和市遺跡調査会報告書第 103 集　日向北遺跡発掘調査報告書（第２次）

浦和市遺跡調査会 ,1989a, 浦和市遺跡調査会報告書第 109 集　白幡本宿遺跡発掘調査報告書

浦和市遺跡調査会 ,1989b, 浦和市遺跡調査会報告書第 111 集　三室西宿南遺跡発掘調査報告書

浦和市遺跡調査会 ,1989c, 浦和市遺跡調査会報告書第 112 集　本太四丁目遺跡発掘調査報告書

浦和市遺跡調査会 ,1989d, 浦和市遺跡調査会報告書第 114 集　宮前・大間木内谷・吉場遺跡発掘調査報告書

浦和市遺跡調査会 ,1989e, 浦和市遺跡調査会報告書第 116 集　北宿西遺跡発掘調査報告書

浦和市遺跡調査会 ,1989f, 浦和市遺跡調査会報告書第 117 集　馬場小室山・松木遺跡発掘調査報告書

浦和市遺跡調査会 ,1989g, 浦和市遺跡調査会報告書第 120 集　大北遺跡発掘調査報告書

浦和市遺跡調査会 ,1990a, 浦和市遺跡調査会報告書第 128 集　三室西宿南遺跡（第２次）発掘調査報告書

浦和市遺跡調査会 ,1990b, 浦和市遺跡調査会報告書第 129 集　本太三丁目・本太四丁目（第２次）・本太五丁目・原山東原（第２次）・原山北原遺跡発掘調査報告書

浦和市遺跡調査会 ,1990c, 浦和市遺跡調査会報告書第 134 集　北宿遺跡発掘調査報告書

浦和市遺跡調査会 ,1991a, 浦和市遺跡調査会報告書第 142 集　原山東原（第３次・第４次）遺跡発掘調査報告書

浦和市遺跡調査会 ,1991b, 浦和市遺跡調査会報告書第 145 集　会ノ谷（第３次）遺跡発掘調査報告書

浦和市遺跡調査会 ,1991c, 浦和市遺跡調査会報告書第 148 集　稲荷越遺跡発掘調査報告書

浦和市遺跡調査会 ,1991d, 浦和市遺跡調査会報告書第 149 集　芝原（第２次）遺跡発掘調査報告書

浦和市遺跡調査会 ,1992a, 浦和市遺跡調査会報告書第 150 集　不動谷（第２次）・駒前南遺跡発掘調査報告書

浦和市遺跡調査会 ,1992b, 浦和市遺跡調査会報告書第 151 集　北宿（第 17 次）遺跡発掘調査報告書

浦和市遺跡調査会 ,1992c, 浦和市遺跡調査会報告書第 156 集　大北（第６次）遺跡発掘調査報告書

浦和市遺跡調査会,1992d,浦和市遺跡調査会報告書第157集　梅所南遺跡発掘調査報告書
浦和市遺跡調査会,1993a,浦和市遺跡調査会報告書第165集　宮本遺跡発掘調査報告書
浦和市遺跡調査会,1993b,浦和市遺跡調査会報告書第168集　別所子野上遺跡発掘調査報告書
浦和市遺跡調査会,1993c,浦和市遺跡調査会報告書第169集　駒形北・不動谷(第3次)遺跡発掘調査報告書
浦和市遺跡調査会,1993d,浦和市遺跡調査会報告書第170集　原山北原(第2次)・原山東原(第5次)遺跡発掘調査報告書
浦和市遺跡調査会,1994a,浦和市遺跡調査会報告書第177集　中原後(第2次)遺跡発掘調査報告書
浦和市遺跡調査会,1994b,浦和市遺跡調査会報告書第178集　会ノ谷遺跡(第4・5次)発掘調査報告書
浦和市遺跡調査会,1994c,浦和市遺跡調査会報告書第179集　山久保遺跡発掘調査報告書
浦和市遺跡調査会,1994d,浦和市遺跡調査会報告書第180集　芝原(第3次)遺跡発掘調査報告書
浦和市遺跡調査会,1994e,浦和市遺跡調査会報告書第182集　不動谷遺跡(第4次)・駒前南遺跡(第2次)発掘調査報告書
浦和市遺跡調査会,1994f,浦和市遺跡調査会報告書第187集　不動谷(第7次)遺跡発掘調査報告書
浦和市遺跡調査会,1995a,浦和市遺跡調査会報告書第190集　馬場小室山遺跡発掘調査報告書
浦和市遺跡調査会,1995b,浦和市遺跡調査会報告書第191集　水深北・水深遺跡発掘調査報告書
浦和市遺跡調査会,1995c,浦和市遺跡調査会報告書第192集　駒形南遺跡発掘調査報告書
浦和市遺跡調査会,1995d,浦和の遺跡－その時々のまとめ－
浦和市遺跡調査会,1996a,浦和市遺跡調査会報告書第204集　本宅遺跡(第4地点)発掘調査報告書
浦和市遺跡調査会,1996b,浦和市遺跡調査会報告書第207集　玄蕃新田本田遺跡(第3次)・鶴巻西遺跡(第1次)・大崎東新井遺跡(第1次)発掘調査報告書
浦和市遺跡調査会,1996c,浦和市遺跡調査会報告書第209集　本太三丁目遺跡発掘調査報告書(第2次・第3次・第6次・第7次・第8次)
浦和市遺跡調査会,1996d,浦和市遺跡調査会報告書第216集　大崎東新井遺跡(第2次)・大崎北久保遺跡(第1次・第2次)・鶴巻西遺跡(第2次)発掘調査報告書
浦和市遺跡調査会,1996e,浦和市遺跡調査会報告書第217集　東裏遺跡(第3次)発掘調査報告書
浦和市遺跡調査会,1996f,浦和市遺跡調査会報告書第218集　山久保遺跡発掘調査報告書(第5次)
浦和市遺跡調査会,1997,浦和市遺跡調査会報告書第227集　椚谷遺跡(第3次)・南方遺跡(第1次)発掘調査報告書
浦和市遺跡調査会,1997,浦和市遺跡調査会報告書第229集　大崎西桔木遺跡(第2次)・大崎東新井遺跡(第3次)・大崎北久保遺跡(第3次)発掘調査報告書
浦和市遺跡調査会,1997,浦和市遺跡調査会報告書第234集　中尾中丸遺跡発掘調査報告書(第2次)
浦和市遺跡調査会,1998,浦和市遺跡調査会報告書第240集　椚谷遺跡発掘調査報告書(第5次)
浦和市遺跡調査会,1998,浦和市遺跡調査会報告書第241集　井沼方遺跡(第13・14・15次)・井沼方南遺跡発掘調査報告書
浦和市遺跡調査会,1999a,浦和市遺跡調査会報告書第250集　大谷口向原遺跡発掘調査報告書
浦和市遺跡調査会,1999b,浦和市遺跡調査会報告書第251集　東浦西遺跡発掘調査報告書
浦和市遺跡調査会,1999c,浦和市遺跡調査会報告書第252集　駒形北遺跡発掘調査報告書(第2次)
浦和市遺跡調査会,1999d,浦和市遺跡調査会報告書第255集　太田窪貝塚発掘調査報告書
浦和市遺跡調査会,1999e,浦和市遺跡調査会報告書第256集　水深西遺跡・水深北遺跡(第2次)・水深遺跡(第3次)発掘調査報告書
浦和市遺跡調査会,1999f,浦和市遺跡調査会報告書第261集　上ノ宮遺跡発掘調査報告書(第2次)
浦和市遺跡調査会,1999g,浦和市遺跡調査会報告書第265集　駒前遺跡発掘調査報告書(第3次)
浦和市遺跡調査会,1999h,浦和市遺跡調査会報告書第269集　大崎松原後遺跡発掘調査報告書
浦和市遺跡調査会,2000a,浦和市遺跡調査会報告書第274集　椚谷遺跡(第7次)・南方遺跡(第3次)・南方上台遺跡(第1次)・行谷遺跡(第2次)発掘調査報告書
浦和市遺跡調査会,2000b,浦和市遺跡調査会報告書第282集　井沼方遺跡発掘調査報告書(第28次)
浦和市遺跡調査会,2000c,浦和市遺跡調査会報告書第289集　椚谷遺跡(第8次)・南方遺跡(第4次)・南方西台遺跡(第1次)・南方上台遺跡(第2次)発掘調査報告書
浦和市遺跡調査会,2001a,浦和市遺跡調査会報告書第290集　東高砂遺跡・東高砂北遺跡発掘調査報告書
浦和市遺跡調査会,2001b,浦和市遺跡調査会報告書第294集　大谷口向原南遺跡発掘調査報告書(第1・2次)
浦和市遺跡調査会,2001c,浦和市遺跡調査会報告書第296集　大古里遺跡発掘調査報告書(第19地点)
浦和市遺跡調査会,2001d,浦和市遺跡調査会報告書第300集　大古里遺跡発掘調査報告書(第20地点)
浦和市遺跡調査会,2001e,浦和市遺跡調査会報告書第301集　大古里遺跡発掘調査報告書(第24地点)
浦和市遺跡調査会,2001f,浦和市遺跡調査会報告書第304集　本太三丁目遺跡発掘調査報告書(第9次)
浦和市大古里遺跡調査会,1976,大古里遺跡発掘調査報告書
浦和市教育委員会,1984,浦和市東部遺跡群発掘調査報告書第4集　松木遺跡(第2次)
浦和市教育委員会,1987a,浦和市東部遺跡群発掘調査報告書第7集　馬場小室山遺跡(第15次)・大古里遺跡(第7次)・井沼方遺跡(第10次)
浦和市教育委員会,1987b,浦和市東部遺跡群発掘調査報告書第8集　馬場北遺跡(第6次)・北宿遺跡(第10次)・松木北遺跡(第10次)・松木遺跡(第5次)
浦和市教育委員会,1989,浦和市東部遺跡群発掘調査報告書第12集　北宿遺跡(第9次)・馬場北遺跡(第11次)・北宿西遺跡(第2次)・松木遺跡(第9次)
浦和市教育委員会,1990,浦和市東部遺跡群発掘調査報告書第13集　馬場小室山遺跡(第21・24・25次)・宮本遺跡(第2次)
浦和市教育委員会,1991,浦和市内遺跡群発掘調査報告書第16集　松木北遺跡(第5次)・馬場北遺跡(第16次)
浦和市教育委員会,1994a,浦和市内遺跡群発掘調査報告書第22集　松木遺跡
浦和市教育委員会,1994b,浦和市出土品百選
浦和市教育委員会,1999,浦和市内遺跡群発掘調査報告書第27集　大古里遺跡・井沼方遺跡
浦和市教育委員会・浦和市遺跡調査会,1988,浦和市東部遺跡群発掘調査報告書第10集　馬場北遺跡(第7次)・松木遺跡(第7次)・松木北遺跡(第4次)
浦和市教育委員会・浦和市遺跡調査会,1992,浦和市内遺跡群発掘調査報告書第18集　松木北遺跡・松木遺跡
浦和市文化財調査員会,1966,南浦和地区埋蔵文化財発掘報告2　大谷場貝塚・一ツ木遺跡
大井町遺跡調査会,1992,大井町遺跡調査会報告第3集　亀居遺跡(第29地点)本村遺跡(第17・18地点)
大井町遺跡調査会,1993,大井町遺跡調査会報告第4集　本村遺跡(第8地点)
大井町遺跡調査会,1998,大井町遺跡調査会報告第8集　亀居遺跡
大井町遺跡調査会,2005a,大井町遺跡調査会報告第15集　本村遺跡Ⅳ・大井氏館跡遺跡Ⅲ・浄禅寺跡遺跡Ⅲ
大井町遺跡調査会,2005b,大井町遺跡調査会報告第16集　江川南遺跡Ⅱ・神明後遺跡Ⅰ
大井町遺跡調査会,2005c,大井町遺跡調査会報告第17集　西ノ原遺跡Ⅳ・東台遺跡Ⅴ
大井町教育委員会,2003,文化財調査報告第34集　町内遺跡群ⅩⅠ
大久保明子,2007,ふじみ野市東台遺跡(第45地点)の調査,第40回遺跡発掘調査報告会発表要旨
大久保淳,2003,三芳町藤久保東Ｊ地点の調査,第36回遺跡発掘調査報告会発表要旨
大久保淳,2004,三芳町南止遺跡Ｆ地点の調査,第37回遺跡発掘調査報告会発表要旨
大久保淳,2006,湧水地の遺跡―藤久保東遺跡―,第11回石器文化研究交流会発表要旨
大久保淳,2008,三芳町永久保遺跡・南止遺跡・中東遺跡の調査,第41回遺跡発掘調査報告会発表要旨
大里郡市文化財担当者会,1992,大里地域の遺跡Ⅰ,埼玉考古第29号
大里町遺跡調査会,1996,大里南部遺跡調査会　大里南部遺跡群Ⅰ
大里村,1990,大里村史　通史編
大塚和男,1986,浦和市北宿西・北宿南遺跡の調査,第19回遺跡発掘調査報告会発表要旨
大宮市遺跡調査会,1982,大宮市遺跡調査会報告第5集　宮ヶ谷塔第5貝塚
大宮市遺跡調査会,1983a,大宮市遺跡調査会報告第6集　鷲山遺跡
大宮市遺跡調査会,1983b,大宮市遺跡調査会報告第7集　小深作前遺跡、青葉園東遺跡
大宮市遺跡調査会,1984,大宮市遺跡調査会報告第9集　鎌倉公園遺跡
大宮市遺跡調査会,1985a,大宮市遺跡調査会報告第11集　西大宮バイパスNo.1・No.2遺跡
大宮市遺跡調査会,1985b,大宮市遺跡調査会報告第12集　原遺跡
大宮市遺跡調査会,1986a,大宮市遺跡調査会報告第15集　B-13番遺跡、A-79番遺跡、A-239番遺跡、A-116番遺跡
大宮市遺跡調査会,1986b,大宮市遺跡調査会報告第16集　西大宮バイパスNo.4遺跡
大宮市遺跡調査会,1987,大宮市遺跡調査会報告第20集　B-92号遺跡、A-230号遺跡、A-61号遺跡
大宮市遺跡調査会,1988a,大宮市遺跡調査会報告第22集　南中野諏訪遺跡
大宮市遺跡調査会,1988b,大宮市遺跡調査会報告第23集　南中丸下高井遺跡
大宮市遺跡調査会,1989a,大宮市遺跡調査会報告第24集　西大宮バイパスNo.5遺跡
大宮市遺跡調査会,1989b,大宮市遺跡調査会報告別冊5篠山遺跡－Ⅱ－
大宮市遺跡調査会,1990,大宮市遺跡調査会報告第30集　下加遺跡
大宮市遺跡調査会,1991a,大宮市遺跡調査会報告第31集　A-69号遺跡
大宮市遺跡調査会,1991b,大宮市遺跡調査会報告第32集　B-66号遺跡、B-91号遺跡、B-92号遺跡
大宮市遺跡調査会,1992a,大宮市遺跡調査会報告第33集　御蔵山中遺跡－Ⅱ－
大宮市遺跡調査会,1992b,大宮市遺跡調査会報告第35集　下加遺跡
大宮市遺跡調査会,1992c,大宮市遺跡調査会報告第36集　中川貝塚
大宮市遺跡調査会,1992d,大宮市遺跡調査会報告第37集　C-23号遺跡、A-214号遺跡
大宮市遺跡調査会,1992e,大宮市遺跡調査会報告第38集　大和田高明遺跡
大宮市遺跡調査会,1992f,大宮市遺跡調査会報告第39集　指扇下戸遺跡
大宮市遺跡調査会,1993a,大宮市遺跡調査会報告第40集　深作稲荷台遺跡、東北原遺跡－第9次調査－
大宮市遺跡調査会,1993b,大宮市遺跡調査会報告第41集　C-26号遺跡
大宮市遺跡調査会,1993c,大宮市遺跡調査会報告第42集　氷川神社東遺跡、氷川神社遺跡、B-17号遺跡
大宮市遺跡調査会,1993d,大宮市遺跡調査会報告第43集　B-66W号遺跡、C-66号遺跡
大宮市遺跡調査会,1994,大宮市遺跡調査会報告第44集　深作稲荷台遺跡－第2・3次調査－、A-137号遺跡
大宮市遺跡調査会,1995a,大宮市遺跡調査会報告第48集　西大宮バイパスNo.6遺跡
大宮市遺跡調査会,1995b,大宮市遺跡調査会報告第53集　B-53号遺跡、C-64号遺跡
大宮市遺跡調査会,1996,大宮市遺跡調査会報告第55集　B-22号遺跡(土呂陣屋跡)発掘調査報告
大宮市遺跡調査会,1997,大宮市遺跡調査会報告第58集　側ケ谷戸貝塚－第2次調査－
大宮市遺跡調査会,1998a,大宮市遺跡調査会報告第59集　峰岸北遺跡
大宮市遺跡調査会,1998b,大宮市遺跡調査会報告第60集　八雲貝塚－第2次調査－
大宮市遺跡調査会,1998c,大宮市遺跡調査会報告第62集　A-61号遺跡－第2次調査－
大宮市遺跡調査会,1998d,大宮市遺跡調査会報告第63集　中川貝塚－第3次調査－
大宮市遺跡調査会,2000,大宮市遺跡調査会報告第66集　B-22号遺跡(土呂陣屋跡)－J・K地点－
大宮市遺跡調査会,2001,大宮市遺跡調査会報告第70集　深作原遺跡－第2次調査－
大宮市教育委員会,1975,大宮市文化財調査報告第9集　大宮市遺跡分布図・地名表
大宮市教育委員会,1986,大宮市文化財調査報告第20集　染谷遺跡群発掘調査報告
大宮市教育委員会,1996,大宮市文化財調査報告第40集　市内遺跡発掘調査報告　御蔵台遺跡Ⅱ
大宮市教育委員会・大宮市遺跡調査会,1987,大宮市遺跡地名表
大宮市役所,1968,大宮市史第1巻考古編
小川順一郎,1984,川口市叭原遺跡の調査,第17回遺跡発掘調査報告会発表要旨
小川町,1999,小川町の歴史資料編1考古
奥野恭史・秦野昌明,1982,大戸本村7号遺跡出土のポイントについて,浦和考古学会研究調査報告第10集
奥野麦生,1984,埼玉県東松山市雷原採集の先土器時代資料,Shell Mound 第2号
桶川市教育委員会,1977,桶川市文化財調査報告書第9集　砂ヶ谷戸Ⅰ・Ⅱ遺跡・楽上遺跡
桶川市教育委員会,1984,桶川市文化財報告書第16集
小田静夫,1963,埼玉県足立群新座町片山の無土器遺跡群,若木考古69
小田静夫,1970,先土器文化,埼玉県資料
小田静夫,1979,広域火山灰と先土器時代遺跡の編年―特にＡＴについて―,史館第11号
織笠明子,2005,殿山遺跡整理の意義,埼玉考古別冊8　県指定文化財上尾市殿山シンポジウム
織笠昭,1987a,殿山技法と国府型ナイフ形石器,考古学雑誌第72巻第4号
織笠昭,1987b,国府型ナイフ形石器の形態と技法(上),古代文化第39号第10号
織笠昭,1987c,国府型ナイフ形石器の形態と技法(下),古代文化第39号第12号
織笠昭,1987d,翼状剝片の構造的矛盾,考古学研究第34巻第1号
織笠昭,1992,茂呂系ナイフ形石器型式論,東北文化論のための先史学歴史学論集
金井塚良一　梅沢太久夫ほか,1976,北武蔵考古学資料図鑑　校倉書房
笠野毅・折原繁・佐々木保俊,1974,富士見市ハケ上遺跡の調査,第7回遺跡発掘調査報告会発表要旨
春日部市,1988,春日部市史　第一巻考古資料編
春日部市,1994,春日部市史　第六巻通史編Ⅰ
春日部市遺跡調査会,1995,春日部市遺跡調査会報告書第4集　坊荒句北(1．2次)、坊荒句、立山遺跡
春日部市遺跡調査会,1998,春日部市遺跡調査会報告書第6集　竹之下遺跡
春日部市遺跡調査会,2004,春日部市遺跡調査会報告書第13集　坊荒句遺跡2次調査地点
春日部市教育委員会,1988,春日部市埋蔵文化財調査報告第2集　花積33・34・38号遺跡
春日部市教育委員会,1995,春日部市埋蔵文化財調査報告書第5集　浜川戸遺跡14・16次　花積内谷耕地遺跡3次　慈恩寺原西遺跡
春日部市教育委員会,1998,春日部の歴史―春日部市史普及版―
春日部市教育委員会,1999,春日部市埋蔵文化財調査報告書第8集　小渕山下北遺跡　八木崎遺跡2次　花積内谷耕地遺跡5次
春日部市郷土資料館,2002,春日部市郷土資料館第25回特別展　太古の声が聞こえる
勝山百合,2005,殿山遺跡出土のナイフ形石器――一次調査と二次調査の形態的比較―,埼玉考古別冊8　県指定文化財上尾市殿山シンポジウム
加藤晋平・大井晴男・藤木強,1961,鳩ヶ谷町浦寺遺跡―関東ローム層中の石器群について―,考古学雑誌第47巻第1号
加藤秀之,1996,武蔵野台地の様相,第3回石器文化研究交流会発表要旨
加藤秀之,2000,北通遺跡の石刃石器群,あらかわ第3号
加藤秀之,2006,台地縁辺部の遺跡と石器群―柳瀬川下流域～富士見江川流域―,第11回石器文化研究交流会発表要旨
加藤秀之,2007,武蔵野台地北部の旧石器時代遺跡,考古学リーダー11　野川流域の旧石器時代
加藤秀之,2008,武蔵野台地北部における旧石器時代遺跡の立地環境,考古学リーダー14　後期旧石器時代の成立と古環境復元
加藤学,2005,殿山遺跡における二種の国府型ナイフ形石器―ナイフ形石器の分析による剝片剝離過程の復原―,埼玉考古別冊8　県指定文化財上尾市殿山シンポジウム
金子直行,1982,伊奈町北遺跡の調査,第15回遺跡発掘調査報告会発表要旨
金子直行,1996,新屋敷遺跡,第3回石器文化研究交流会発表要旨
神川町教育委員会,1993,神川町教育委員会文化財調査報告第10集　青柳古墳群南塚原支群Ⅰ
上野川勝・城前喜英・宮田栄二,1978,埼玉県大里郡江南村採集の先土器時代資料,いにしえ第2号
亀田直美,2005,殿山技法をよむ,埼玉考古別冊8　県指定文化財上尾市殿山シンポジウム
亀田直美,2006,狭山丘陵・上流域の地形と遺跡,第11回石器文化研究交流会発表要旨
河井伸一,1999,宮代町金原遺跡の調査,第32回遺跡発掘調査報告会発表要旨
川岸良明,1977,目黒川流域の先土器時代遺跡分布調査,呵呵第1号
川岸良明,1979,柳瀬川流域および以北の武蔵野台地における先土器時代遺跡分布調査,呵呵第3号
川口市,1967,道合遺跡,川口市政だより216
川口市,1968,天神山遺跡,川口市政だより222
川口市,1986,川口市史 考古編
川口市,1988,川口市史 通史編
川口市,1996,川口市史 縮小版
川口市遺跡調査会,1985,川口市遺跡調査会報告第7集　叭原遺跡(歴史時代・図版編)
川口市遺跡調査会,1986,川口市遺跡調査会報告第9集　八木木遺跡
川口市遺跡調査会,1989a,川口市遺跡調査会報告第12集　赤山　本文編

川口市遺跡調査会,1989b,川口市遺跡調査会報告第 13 集　東・上ノ台・道合久保前
川口市遺跡調査会,1991a,川口市遺跡調査会報告第 14 集　篠谷ツ・木曽呂北・木曽呂
川口市遺跡調査会,1991b,川口市遺跡調査会報告第 15 集　源長寺前
川口市遺跡調査会,1997a,川口市遺跡調査会報告第 11 集　赤山　写真図版編
川口市遺跡調査会,1997b,川口市遺跡調査会報告第 16 集　新井宿下一斗蒔遺跡
川口市遺跡調査会,2002,川口市遺跡調査会報告第 21 集　東町裏遺跡
川口市遺跡調査会,2004,川口市遺跡調査会報告第 26 集　行衛往還通・戸塚５丁目遺跡
川口市遺跡調査会,2004,川口市遺跡調査会報告第 28 集　石神仲道遺跡
川口市遺跡調査会,2005,川口市遺跡調査会報告第 30 集　赤山陣屋跡遺跡
川口市海道西遺跡調査会,1977,東北自動車道海道西遺跡発掘調査報告書
川口市教育委員会,1978a,川口市文化財調査報告書第８集　－天神山遺跡－
川口市教育委員会,1978b,川口市文化財調査報告書第９集　－木曽呂表遺跡－
川口市教育委員会,1980,川口市文化財調査報告書第 13 集
川口市教育委員会,1985,川口市文化財調査報告書第 23 集　－吋原遺跡（先土器・縄文時代編）－
川口市教育委員会,1993a,市内遺跡発掘調査報告書〈平成５年度調査〉道合高木前
川口市教育委員会,1993b,発見かわぐち大発見
川口市教育委員会,2005,市内遺跡発掘調査報告書〈平成 15 年度調査〉行衛往還通
川口潤,1990,川本町自草遺跡の調査,第 23 回遺跡発掘調査報告会発表要旨
川口潤,1991,中砂遺跡出土の削片から―中砂遺跡第３石器集中と樋状剝離を有する尖頭器―,埼玉考古学論集
川口潤・西井幸雄・栗島義明,1989,大宮・武蔵野・相模野台地のⅨ層～Ⅶ層の様相,石器文化研究１
川口武彦,2005,殿山遺跡における遺物集中部の構成,埼玉考古別冊８　県指定文化財上尾市殿山シンポジウム
川越市,1972,川越市史第一巻原始・古代編
川本町,1989,川本町史　通史編
川本町,1989,川本町史通史編
川本町遺跡調査会,1993,川本町遺跡調査報告書第２集　沢口遺跡発掘調査報告書
川本町教育委員会,1991,川本町発掘調査報告書第５集　焼谷・権現堂・権現堂北・山之越遺跡
川本町教育委員会,1991,川本町発掘調査報告書第５集　焼谷・権現堂・権現堂北・山の腰遺跡
川本町教育委員会,1994,川本町発掘調査報告書第５集　荷鞍ヶ谷戸遺跡発掘調査報告書
騎西町教育委員会,1983,騎西町埋蔵文化財調査報告書第２集　騎西町遺跡分布調査報告書
騎西町教育委員会,2001,騎西町史考古資料編１
北本市遺跡調査会,1996,北本市遺跡調査会報告第２集　提灯木山遺跡第２次調査
北本市遺跡調査会,1998,北本市遺跡調査会報告書第３集　エイリンジ遺跡
北本市遺跡調査会,2002,北本市埋蔵文化財調査報告書第 12 集　下宿遺跡第３次調査
北本市教育委員会,1994,北本市埋蔵文化財調査報告書第１集　八重塚遺跡
北本市教育委員会,1995,北本市埋蔵文化財調査報告書第２集　堀ノ内館跡（第１・３次調査）・諏訪山南遺跡・諏訪山北遺跡
木村俊彦,1988,滑川町打越遺跡の調査,第 21 回遺跡発掘調査報告会発表要旨
旧石器時代遺跡発掘調査団,1980,埼玉県伊奈町浅間遺跡・埼玉県朝霞市泉水山遺跡発掘調査報告書
行田市役所,1964,行田市史上巻
久喜市,1987,久喜市史調査報告書第７集　久喜市の遺跡
久喜市,1989,久喜市史　資料編Ⅰ考古・古代資料編
久喜市教育委員会,1979,久喜市埋蔵文化財調査報告書　高輪寺遺跡
久喜市教育委員会,1980,久喜市埋蔵文化財調査報告書足利遺跡
久喜市教育委員会,2003,久喜市埋蔵文化財調査報告書道合中遺跡（第２次発掘調査）
栗岡潤,1995,西久保遺跡,第２回石器文化研究交流会発表要旨
栗島義明,1982,武蔵野台地,シンポジウム南関東を中心としたナイフ形石器文化の諸問題《資料》
栗島義明,1986,先土器時代遺跡の構造論的研究序説,土曜考古第 11 号
栗島義明,1987,先土器時代における移動と遺跡形成に関する一考察,古代文化第 39 号第４号
栗島義明,1988,砂川先土器時代遺跡の構造―先土器時代遺跡の形成と集団構成について―,日本考古学協会第 54 回総会発表要旨
栗島義明,1990,入間市西武蔵野遺跡の調査,第 23 回遺跡発掘調査報告会発表要旨
栗島義明,2002,市場坂遺跡のナイフ形石器について,埼玉県立博物館紀要 27
栗島義明,2005,ナイフ形石器「砂川類型」の分布,さいたま川の博物館紀要５号
栗島義明,2005,国府系石器群の波及,埼玉考古別冊８　県指定文化財上尾市殿山シンポジウム
栗原文蔵,1963,無土器時代,古代の行田
栗原文蔵・小林達雄,1961,埼玉県西谷遺跡出土の土器群とその編年的位置,考古学雑誌第 47 巻第２号
黒坂禎二,1997,鶴ヶ島市富士見一丁目遺跡の調査,第 30 回遺跡発掘調査報告発表要旨
餝持和夫,1981,浦和市明花向遺跡の調査,第 14 回遺跡発掘調査報告会発表要旨
江南町,1996,江南町史 資料編１ 考古
江南町教育委員会,1988,江南町文化財調査報告第８集　本田東台・上前原
江南町教育委員会,1989,江南町文化財調査報告第９集　塩西遺跡Ⅱ
江南町教育委員会,1996,江南町千代遺跡群発掘報告書１　千代遺跡群縄文時代編
小林あい,2005,大宮台地における横長剝片素材のナイフ形石器,埼玉考古別冊８　県指定文化財上尾市殿山シンポジウム
小林あい・中野達也・矢口孝悦,2005,Ⅴ層～Ⅳ層下部段階における大宮台地,埼玉考古別冊８　県指定文化財上尾市殿山シンポジウム
小林茂・柿沼幹夫・鈴木秀雄,1989,川本町万願寺出土の遺物,埼玉考古第 25 号
小林達雄・安岡路洋,1979,縄文時代草創期における回転施文縄文への一様相―埼玉県大里郡岡部町水久保遺跡―,埼玉県史研究第４号
埼玉県,1980,新編埼玉県史 資料編１
埼玉県遺跡調査会,1974,埼玉県遺跡調査会報告書下新田　荒神脇　熊野遺跡発掘調査報告書
埼玉県伊奈町,2003,伊奈町史通史編Ⅰ原始・古代・中世・近世
埼玉県教育委員会,1973,埼玉県遺跡発掘調査報告書第１集　岩の上・雉子山
埼玉県教育委員会,1974,埼玉県遺跡発掘調査報告書第６集　青鳥城跡
埼玉県教育委員会,1976,埼玉県遺跡発掘調査報告書第８集　鶴ヶ丘
埼玉県教育委員会,1980,埼玉県遺跡発掘調査報告書第 28 集　児沢・立野・大塚原
埼玉県教育委員会,1985,埼玉県埋蔵文化財調査報告書第 14 集　埼玉県重要遺跡緊急調査報告書Ⅰ
埼玉県さいたま市遺跡調査会,2002a,さいたま市遺跡調査会報告書第４集　椚谷遺跡（第９・10 次）、南方遺跡（第５・６次）、南方西台遺跡（第２次）、行谷遺跡（第３次）
埼玉県さいたま市遺跡調査会,2002b,さいたま市遺跡調査会報告書第６集　大谷口向原南遺跡（第３次）、大谷口向原東遺跡、大谷口向原遺跡（第２次）
埼玉県さいたま市遺跡調査会,2002c,さいたま市遺跡調査会報告書第 11 集　二度栗山遺跡、大戸木村１号遺跡（第３次）
埼玉県さいたま市遺跡調査会,2003a,さいたま市遺跡調査会報告書第 13 集　大間木内谷北遺跡（第５次）、会ノ谷遺跡（第９次）
埼玉県さいたま市遺跡調査会,2003b,さいたま市遺跡調査会報告書第 17 集　善前北遺跡、大谷口向原北遺跡（第２次）、大谷口向原東遺跡（第２次）
埼玉県さいたま市遺跡調査会,2004a,さいたま市遺跡調査会報告書第 29 集　中尾中丸南遺跡、中尾緑島西遺跡、中尾中丸遺跡（第３次）、駒形南遺跡（第３次）、不動谷南遺跡（第２次）、不動谷東遺跡、広ヶ谷戸稲荷越遺跡（第５次）
埼玉県さいたま市遺跡調査会,2004,さいたま市遺跡調査会報告書第 28 集　椚谷遺跡（第 13 次）、行谷遺跡（第５次）、南方遺跡（第８次）、南方西台遺跡（第３次）
埼玉県比企郡滑川嵐山ゴルフコース内遺跡群発掘調査会,1993,滑川嵐山ゴルフコース内遺跡群発掘調査概報
埼玉県埋蔵文化財調査事業団,1981,埼玉県埋蔵文化財調査事業団報告書第２集　桜山古墳群
埼玉県埋蔵文化財調査事業団,1982a,埼玉県埋蔵文化財調査事業団報告書第６集　境窪遺跡Ⅱ
埼玉県埋蔵文化財調査事業団,1982b,埼玉県埋蔵文化財調査事業団報告書第 16 集　下沼・平野・新堀・中山・お金塚・中井丘・鶴巻・水久保・狢久保遺跡
埼玉県埋蔵文化財調査事業団,1983a,埼玉県埋蔵文化財調査事業団報告書第 24 集　ささら・帆立・馬込新屋敷・馬込大原
埼玉県埋蔵文化財調査事業団,1983b,埼玉県埋蔵文化財調査事業団報告書第 29 集　久保山
埼玉県埋蔵文化財調査事業団,1984a,埼玉県埋蔵文化財調査事業団報告書第 31 集　赤羽・伊奈氏屋敷跡
埼玉県埋蔵文化財調査事業団,1984b,埼玉県埋蔵文化財調査事業団報告書第 35 集　明花向・明花上ノ台・井沼方馬堤・とうのこし
埼玉県埋蔵文化財調査事業団,1984c,埼玉県埋蔵文化財調査事業団報告書第 40 集　閏戸足利
埼玉県埋蔵文化財調査事業団,1984d,埼玉県埋蔵文化財調査事業団報告書第 41 集　向原・上新田・西浦
埼玉県埋蔵文化財調査事業団,1985a,埼玉県埋蔵文化財調査事業団報告書第 43 集　三番耕地・十八番耕地・十二番耕地・神山
埼玉県埋蔵文化財調査事業団,1985b,埼玉県埋蔵文化財調査事業団報告書第 45 集　鶴ヶ丘(E 区)
埼玉県埋蔵文化財調査事業団,1985c,埼玉県埋蔵文化財調査事業団報告書第 50 集　大林Ⅰ・Ⅱ/宮林/下原南
埼玉県埋蔵文化財調査事業団,1985d,埼玉県埋蔵文化財調査事業団報告書第 52 集　猿貝北・道上・新町口
埼玉県埋蔵文化財調査事業団,1986a,埼玉県埋蔵文化財調査事業団報告書第 57 集　中矢下・夕日ノ沢・上前原沢・芝口ヲネ・後山北谷・滝尾塚
埼玉県埋蔵文化財調査事業団,1986b,埼玉県埋蔵文化財調査事業団報告書第 60 集　中砂遺跡
埼玉県埋蔵文化財調査事業団,1986c,埼玉県埋蔵文化財調査事業団報告書第 61 集　猿貝北・新田口
埼玉県埋蔵文化財調査事業団,1986d,埼玉県埋蔵文化財調査事業団報告書第 63 集　将監塚―縄文時代―
埼玉県埋蔵文化財調査事業団,1987a,埼玉県埋蔵文化財調査事業団報告書第 65 集　神明・矢垂
埼玉県埋蔵文化財調査事業団,1987b,埼玉県埋蔵文化財調査事業団報告書第 66 集　北・八幡谷・相野谷
埼玉県埋蔵文化財調査事業団,1989a,埼玉県埋蔵文化財調査事業団報告書第 76 集　中三谷遺跡
埼玉県埋蔵文化財調査事業団,1989b,埼玉県埋蔵文化財調査事業団報告書第 84 集　大山遺跡
埼玉県埋蔵文化財調査事業団,1989c,埼玉県埋蔵文化財調査事業団報告書第 75 集　古井戸―縄文時代―
埼玉県埋蔵文化財調査事業団,1989d,埼玉県埋蔵文化財調査事業団報告書第 79 集　御伊勢原遺跡
埼玉県埋蔵文化財調査事業団,1990,埼玉県埋蔵文化財調査事業団報告書第 92 集　提灯木山遺跡
埼玉県埋蔵文化財調査事業団,1992,埼玉県埋蔵文化財調査事業団報告書第 112 集　荒川附遺跡
埼玉県埋蔵文化財調査事業団,1993a,埼玉県埋蔵文化財調査事業団報告書第 129 集　白草遺跡Ⅰ・北篠場遺跡
埼玉県埋蔵文化財調査事業団,1993b,埼玉県埋蔵文化財調査事業団報告書第 130 集　四反歩遺跡
埼玉県埋蔵文化財調査事業団,1993c,埼玉県埋蔵文化財調査事業団報告書第 131 集　谷津・二反田・下向原
埼玉県埋蔵文化財調査事業団,1994a,埼玉県埋蔵文化財調査事業団報告書第 134 集　花ノ木・向原・柿ノ木坂・水久保・丸山台
埼玉県埋蔵文化財調査事業団,1994b,埼玉県埋蔵文化財調査事業団報告書第 137 集　光山遺跡群
埼玉県埋蔵文化財調査事業団,1994c,埼玉県埋蔵文化財調査事業団報告書第 142 集　清橋遺跡
埼玉県埋蔵文化財調査事業団,1994d,埼玉県埋蔵文化財調査事業団報告書第 157 集　上太寺遺跡
埼玉県埋蔵文化財調査事業団,1994e,埼玉県埋蔵文化財調査事業団報告書第 159 集　中妻三丁目遺跡
埼玉県埋蔵文化財調査事業団,1995a,埼玉県埋蔵文化財調査事業団報告書第 154 集　柳戸／新山／向山／青棚／光山遺跡群
埼玉県埋蔵文化財調査事業団,1995b,埼玉県埋蔵文化財調査事業団報告書第 155 集　向山／上原／向原
埼玉県埋蔵文化財調査事業団,1995c,埼玉県埋蔵文化財調査事業団報告書第 156 集　西久保／金井上
埼玉県埋蔵文化財調査事業団,1995d,埼玉県埋蔵文化財調査事業団報告書第 158 集　修理山遺跡
埼玉県埋蔵文化財調査事業団,1995e,埼玉県埋蔵文化財調査事業団報告書第 161 集　海老沼南遺跡
埼玉県埋蔵文化財調査事業団,1995f,埼玉県埋蔵文化財調査事業団報告書第 163 集　横田遺跡
埼玉県埋蔵文化財調査事業団,1995g,埼玉県埋蔵文化財調査事業団報告書第 167 集　山王裏遺跡
埼玉県埋蔵文化財調査事業団,1996a,埼玉県埋蔵文化財調査事業団報告書第 164 集　丸山／青梅道南／十文字原／東武蔵野／西武蔵野
埼玉県埋蔵文化財調査事業団,1996b,埼玉県埋蔵文化財調査事業団報告書第 166 集　坂東山／坂東山西／後Ｂ
埼玉県埋蔵文化財調査事業団,1996c,埼玉県埋蔵文化財調査事業団報告書第 171 集　栗屋／屋渕／中台
埼玉県埋蔵文化財調査事業団,1996d,埼玉県埋蔵文化財調査事業団報告書第 173 集　今羽丸山遺跡
埼玉県埋蔵文化財調査事業団,1996e,埼玉県埋蔵文化財調査事業団報告書第 175 集　新屋敷遺跡Ｃ区
埼玉県埋蔵文化財調査事業団,1996f,埼玉県埋蔵文化財調査事業団報告書第 176 集　中里前原北遺跡
埼玉県埋蔵文化財調査事業団,1997a,埼玉県埋蔵文化財調査事業団報告書第 182 集　石神貝塚
埼玉県埋蔵文化財調査事業団,1997b,埼玉県埋蔵文化財調査事業団報告書第 183 集　滝の宮坂遺跡
埼玉県埋蔵文化財調査事業団,1997c,埼玉県埋蔵文化財調査事業団報告書第 185 集　広木上宿遺跡―縄文時代編―
埼玉県埋蔵文化財調査事業団,1997d,埼玉県埋蔵文化財調査事業団報告書第 187 集　戸崎前遺跡
埼玉県埋蔵文化財調査事業団,1997e,埼玉県埋蔵文化財調査事業団報告書第 184 集　山王裏／上川入／西浦／野本氏館跡
埼玉県埋蔵文化財調査事業団,1998a,埼玉県埋蔵文化財調査事業団報告書第 189 集　富士見一丁目遺跡
埼玉県埋蔵文化財調査事業団,1998b,埼玉県埋蔵文化財調査事業団報告書第 194 集　新屋敷遺跡Ｄ区
埼玉県埋蔵文化財調査事業団,1998c,埼玉県埋蔵文化財調査事業団報告書第 197 集　宿東遺跡
埼玉県埋蔵文化財調査事業団,1998d,埼玉県埋蔵文化財調査事業団報告書第 200 集　薬師堂根遺跡
埼玉県埋蔵文化財調査事業団,1998e,埼玉県埋蔵文化財調査事業団報告書第 202 集　中台遺跡
埼玉県埋蔵文化財調査事業団,1998f,埼玉県埋蔵文化財調査事業団報告書２２６集　宮ノ後遺跡
埼玉県埋蔵文化財調査事業団,1998g,埼玉県埋蔵文化財調査事業団報告書第 227 集　白鍬宮腰遺跡
埼玉県埋蔵文化財調査事業団,1998h,埼玉県埋蔵文化財調査事業団報告書第 229 集　小村田西／小村田／関東
埼玉県埋蔵文化財調査事業団,1999a,埼玉県埋蔵文化財調査事業団報告書第 211 集　城見上／末野Ⅲ／花園城跡／箱石
埼玉県埋蔵文化財調査事業団,1999b,埼玉県埋蔵文化財調査事業団報告書第 214 集　宿北Ⅴ遺跡
埼玉県埋蔵文化財調査事業団,1999c,埼玉県埋蔵文化財調査事業団報告書第 224 集　西冨田・四方田条里遺跡
埼玉県埋蔵文化財調査事業団,1999d,埼玉県埋蔵文化財調査事業団報告書第 226 集　宮ノ後遺跡
埼玉県埋蔵文化財調査事業団,1999e,埼玉県埋蔵文化財調査事業団報告書第 237 集　戸張／中原
埼玉県埋蔵文化財調査事業団,2000a,埼玉県埋蔵文化財調査事業団報告書第 233 集　向原／相野谷
埼玉県埋蔵文化財調査事業団,2000b,埼玉県埋蔵文化財調査事業団報告書第 239 集　稲荷台遺跡
埼玉県埋蔵文化財調査事業団,2000c,埼玉県埋蔵文化財調査事業団報告書第 261 集　村中遺跡
埼玉県埋蔵文化財調査事業団,2000d,埼玉県埋蔵文化財調査事業団報告書第 265 集　中尾緑島遺跡
埼玉県埋蔵文化財調査事業団,2001a,埼玉県埋蔵文化財調査事業団報告書第 272 集　向原遺跡Ⅱ
埼玉県埋蔵文化財調査事業団,2001b,埼玉県埋蔵文化財調査事業団報告書第 273 集　川越城／小在家Ⅱ
埼玉県埋蔵文化財調査事業団,2002,埼玉県埋蔵文化財調査事業団報告書第 284 集　東原遺跡
埼玉県埋蔵文化財調査事業団,2003,埼玉県埋蔵文化財調査事業団報告書第 287 集　木津内貝塚
埼玉県埋蔵文化財調査事業団,2004b,埼玉県埋蔵文化財調査事業団報告書第 297 集　戸宮前／在家／宮廻
埼玉県埋蔵文化財調査事業団,2005,埼玉県埋蔵文化財調査事業団報告書第 309 集　徳力東北遺跡
埼玉県埋蔵文化財調査事業団,2006a,埼玉県埋蔵文化財調査事業団報告書第 318 集　宮台・宮原遺跡
埼玉県埋蔵文化財調査事業団,2006b,埼玉県埋蔵文化財調査事業団報告書第 324 集　上町東／旭原
埼玉県埋蔵文化財調査事業団,2007a,埼玉県埋蔵文化財調査事業団報告書第 342 集　戸宮前Ⅱ／在家Ⅱ
埼玉県埋蔵文化財調査事業団,2008a,埼玉県埋蔵文化財調査事業団報告書第 350 集　駿河台遺跡
埼玉県埋蔵文化財調査事業団,2008b,埼玉県埋蔵文化財調査事業団報告書第 354 集　宮廻館跡Ⅱ
埼玉県埋蔵文化財調査事業団,2008c,埼玉県埋蔵文化財調査事業団報告書第 343 集　九宮１／九宮２
埼玉県埋蔵文化財調査事業団,2008d,埼玉県埋蔵文化財調査事業団報告書第 349 集　神ノ木２遺跡
埼玉県埋蔵文化財調査事業団,2008e,埼玉県埋蔵文化財調査事業団報告書第 353 集　牛原／御新田／番匠・下道／横沼新田／北谷

埼玉県埋蔵文化財調査事業団 ,2008f, 埼玉県埋蔵文化財調査事業団報告書第 352 集　木曽免遺跡
埼玉県埋蔵文化財調査事業団 ,2008g, 埼玉県埋蔵文化財調査事業団報告書第 355 集　大木戸遺跡Ⅰ
埼玉考古学会 ,1997, 埼玉考古別冊第 5 号―特集号埼玉の旧石器時代―
さいたま市教育委員会 ,2002, さいたま市内遺跡発掘調査報告書第 1 集　中原後遺跡（第 3 次調査）、西新井大山遺跡、巽遺跡（第 3 次調査）
さいたま市教育委員会 ,2004, さいたま市内遺跡発掘調査報告書第 3 集　椚谷遺跡（第 12・14 次調査）、並木貝塚（第 2 次調査）、浄寺坊遺跡（第 2 次調査）、東宮下原口遺跡
埼玉大学考古学研究会 ,1970, 膳棚 , 鳳翔 7
坂戸市遺跡発掘調査団 ,1989, 若葉台遺跡発掘調査報告書Ⅰ　若葉台遺跡
坂戸市教育委員会 ,2001, 柊遺跡発掘調査報告書Ⅰ（第 1 分冊、第 2 分冊）
坂戸市教育委員会 ,2005, 若葉台遺跡発掘調査報告書Ⅵ　若葉台遺跡
佐々木保俊・肥沼正和 ,1978, 朝霞市膝折宿遺跡の調査 , 情報 4
佐藤達夫・小林茂 ,1954, 秩父吉丸出土の石器 , 考古学雑誌第 39 巻 3・4 号
佐藤宏之 ,2004, 末野と正面ヶ原 D, 山下秀樹氏追悼考古学論集
狭山市 ,1986, 狭山市史　原始古代資料編
狭山市遺跡調査会 ,2003, 狭山市遺跡調査会報告書第 13 集　丸山遺跡
狭山市教育委員会 ,1972, 狭山市文化財報告Ⅰ　宮地
狭山市史編さん係 ,1983, 狭山市史編さん調査報告書 12　狭山市遺跡分布調査報告書第 1 集
狭山市史編さん係 ,1984, 狭山市史編さん調査報告書 13　狭山市遺跡分布調査報告書第 2 集
沢田保治 ,1975, 東上沿線の旧石器について , 入東史談創刊号
塩野博・菅谷浩之 ,1962, 埼玉県鴻巣市城山発見のナイフ , 若木考古 62
志木市 ,1984, 志木市史　原始古代資料編
志木市 ,1990, 志木市史　通史編原始・古代・中世・近代
志木市遺跡調査会 ,2004, 志木市遺跡調査会報告第 7 集　中野遺跡第 49 地点
志木市遺跡調査会 ,2005, 志木市遺跡調査会調査報告第 9 集　西原大塚遺跡第 110 地点
志木市遺跡調査会 ,2005, 志木市遺跡調査会調査報告第 10 集　城山遺跡第 42 地点
志木市教育委員会 ,2001, 志木市の文化財第 31 集　埼玉県志木市埋蔵文化財調査報告書 2　中野遺跡第 25 地点
志木市教育委員会 ,2003, 志木市の文化財第 35 集　志木市遺跡群 13 田子山遺跡第 78 地点 西原大塚遺跡第 54 地点
実川順一 ,1980, 山室遺跡出土石器の顕微鏡観察 , 石器研究 1
柴田徹 ,1996, Ⅴ～Ⅳ下層段階の南関東における石器石材の採集地推定について , 石器文化研究 5
柴田徹 ,2005, 岩石構成から見た礫群構成礫についての考察（2）―大宮台地の場合―, 埼玉考古別冊 8　県指定文化財上尾市殿山シンポジウム
白岡町 ,1987, 白岡町史通史編上巻
白岡町教育委員会 ,1997, 白岡町遺跡マップ
白岡町教育委員会 ,1999, 大むかしの白岡　旧石器・縄文時代編
杉戸町教育委員会 ,2003, 杉戸町文化財調査報告書第 8 集　鷲巣前原遺跡
鈴木孝之 ,1993, 寄居町末野遺跡の調査 , 第 26 回遺跡発掘調査報告発表要旨
鈴木孝之 ,1994, 末野遺跡 , 第 1 回石器文化研究交流会発表要旨
砂川遺跡発掘 20 周年のつどい実行委員会 ,1986, 砂川遺跡―埼玉県所沢市砂川遺跡資料集―
芹沢長介・吉田格・岡田淳子・金子浩昌 ,1967, 埼玉県橋立岩陰遺跡 , 石器時代第 8 号
先史文化研究会 ,1970, 埼玉県先土器時代地名表 ,prehistry 23
先史文化研究会 ,1971, 埼玉県先土器時代地名表 ,prehistry 24
高崎直成 ,1991, 大井町本村遺跡の調査 , 第 24 回遺跡発掘調査報告会発表要旨
高野博光 ,1976, 浦和の遺跡 創刊号
滝沢浩 ,1962, 埼玉県市場坂遺跡略報　ナイフ形石器を主体とするインダストリー , 考古学手帖 15
滝沢浩 ,1964, 埼玉県市場坂遺跡―関東地方におけるナイフ形石器文化の一様相―, 埼玉考古第 2 号
田代治 ,1988, 一般国道 16 号西大宮バイパス No.6 遺跡の調査 , 第 21 回遺跡発掘調査報告会発表要旨
田代治 ,1996, 大宮台地南部の様相 , 第 3 回石器文化研究交流会発表要旨
田代治 ,1998, 中川貝塚 , 第 5 回石器文化研究交流会発表要旨
田代治 ,2005, 大宮台地の礫群について , 埼玉考古別冊 8　県指定文化財上尾市殿山シンポジウム
田中英司 ,1979a, 埼玉における先土器時代調査の現状と課題 , 情報 6
田中英司 ,1979b, 武蔵野台地Ⅱb 期前半の石器群と砂川期の設定について , 神奈川考古第 7 号
田中英司 ,1987, 埼玉の石器と北海道の石器 , 埼玉の考古学
田中英司 ,1987, 埼玉の先土器文化 , 埼玉の文化財第 27 号
田中英司 ,1990, 木葉形尖頭器のデポ , 富士見市遺跡調査会研究紀要 6
田中英司 ,1991, 観察と記録―石器実測図の生成―, 埼玉考古学論集
田中英司 ,1993, 旧石器時代の遺跡 , 中川水系総合調査報告書 2
田中英司 ,1997, 川越市鶴ヶ丘遺跡Ｃ区の石器群 , 埼玉県埋蔵文化財調査事業団研究紀要第 13 号
田中英司 ,2005, 大阪府今池遺跡採集の国府型ナイフ形石器 , 埼玉考古別冊 8　県指定文化財上尾市殿山シンポジウム
玉川村 ,1991, 玉川村史　通史編
塚原正典 ,1984, 朝霞市泉水山・下ノ原遺跡（昭和 57・58 年度）の調査 , 第 17 回遺跡発掘調査報告会発表要旨
堤隆 ,1997, 荒屋型彫刻刀石器の機能推定―埼玉県白草遺跡の石器使用痕分析から―, 旧石器考古学 54
鶴ヶ島市遺跡調査会 ,1995, 鶴ヶ島市遺跡調査会　新石衛門遺跡－第 1、2（A・B）地点、4、5 次発掘調査報告書
鶴ヶ島市遺跡調査会 ,1997, 鶴ヶ島市内発掘調査報告書向山遺跡、仲山遺跡、新石衛門遺跡第 6 次調査、浅間塚
鶴ヶ島市遺跡調査会 ,1998, 鶴ヶ島市遺跡調査会報告書鶴ヶ島中学西遺跡第 2 次調査発掘調査報告書
鶴ヶ島市遺跡調査会 ,2000, 鶴ヶ島市遺跡調査会報告書鶴ヶ島中学西遺跡第 3 次調査
鶴ヶ島市遺跡調査会 ,2003a, 鶴ヶ島市埋蔵文化財調査報告第 52 集　地慶沼遺跡第 1 ～ 3 次
鶴ヶ島市遺跡調査会 ,2003b, 鶴ヶ島市埋蔵文化財調査報告第 54 集　泉橋遺跡第 1 次調査・三ツ木屋敷第 2 次調査
鶴ヶ島市教育委員会 ,1997, 鶴ヶ島市教育委員会報告書鶴ヶ島中学西遺跡発掘調査報告書
鶴ヶ島町 ,1991, 鶴ヶ島町史　原始・古代・中世編
東洋大学中道遺跡発掘調査団 ,1976, 中道遺跡発掘調査報告書―埼玉県朝霞市東洋大学敷地―
富樫孝志 ,2005, 殿山遺跡出土のナイフ形石器の形態的考察 , 埼玉考古別冊 8　県指定文化財上尾市殿山シンポジウム
所沢市 ,1987, 所沢市史 原始・古代史料
所沢市教育委員会 ,1974, 砂川先土器時代遺跡
所沢市教育委員会 ,1981, 所沢市文化財調査報告書第 5 集　第 4 次調査膳棚遺跡
所沢市教育委員会 ,1983, 所沢市文化財調査報告書第 9 集　武蔵野遺跡
所沢市教育委員会 ,1984, 所沢市文化財調査報告書第 12 集　椿峰遺跡群
所沢市教育委員会 ,1985, 所沢市文化財調査報告書第 14 集　武野原遺跡
所沢市教育委員会 ,1986a, 所沢市文化財調査報告書第 18 集　柳瀬川流域遺跡群（Ⅳ）
所沢市教育委員会 ,1986b, 所沢市文化財調査報告書第 17 集　西上遺跡－遺構篇－
所沢市教育委員会 ,1988, 所沢市文化財調査報告書第 21 集　畦の前遺跡－市立荒幡小学校建設に伴う発掘調査－
所沢市教育委員会 ,1989a, 所沢市文化財調査報告書第 24 集　第 11 次調査和田遺跡
所沢市教育委員会 ,1989b, 所沢市文化財調査報告書第 23 集　山下後遺跡（第 1・2・4 次）、吉野遺跡、白旗塚遺跡（第 2 次）、山口城跡遺跡（第 3 次）
所沢市教育委員会 ,1989c, 所沢市文化財調査報告書第 22 集　柳瀬川流域遺跡群（Ⅶ）
所沢市教育委員会 ,1993, 所沢市文化財調査報告書第 1・2 次調査甲館出遺跡
所沢市教育委員会 ,1995, 所沢市埋蔵文化財調査報告書第 5 集　大堀山館跡
所沢市教育委員会 ,1997a, 所沢市埋蔵文化財調査報告書第 11 集　後内手遺跡－第 1 次調査－、東の上遺跡－第 38 次－
所沢市教育委員会 ,1997b, 所沢市埋蔵文化財調査報告書第 12 集　和田遺跡－第 18 次調査－
所沢市教育委員会 ,1997c, 所沢市埋蔵文化財調査報告書第 13 集　和田遺跡－第 20 次調査－
所沢市教育委員会 ,1997d, 砂川旧石器時代遺跡　－範囲確認調査及び砂川流域旧石器時代遺跡群分布調査報告書－
所沢市教育委員会 ,1998, 所沢市埋蔵文化財調査報告書第 17 集　屋敷前遺跡－第 1 次調査－
所沢市教育委員会 ,1999, 所沢市埋蔵文化財調査報告書第 19 集　和田遺跡－第 9 次調査－
所沢市教育委員会 ,2000, 所沢市埋蔵文化財調査報告書第 20 集　市内遺跡調査報告 6 －宮前遺跡第 10 次Ｄ区／宮前遺跡第 13 次／海谷遺跡第 9 次Ｅ区／海谷遺跡第 14 次－
所沢市教育委員会 ,2001, 所沢市埋蔵文化財調査報告書第 24 集　東の上遺跡－第 37 次調査－・－第 77 次調査－、山下後遺跡－第 5 次調査－
所沢市教育委員会 ,2002, 所沢市埋蔵文化財調査報告書第 26 集　市内遺跡調査報告 8 －宮前遺跡第 15・20・21 次－　－付篇　平成 13 年度市内遺跡確認調査－
所沢市教育委員会 ,2003a, 所沢市埋蔵文化財調査報告書第 30 集　市内遺跡調査報告 9 －宮前遺跡第 22・28・30・34 次調査－
所沢市教育委員会 ,2003b, 所沢市埋蔵文化財調査報告書第 31 集　第二椿峰遺跡群
所沢市教育委員会 ,2004, 所沢市埋蔵文化財調査報告書第 33 集　東内手遺跡－第 5・6 次調査－、境窪遺跡－第 5・6・7 次調査－、東の上遺跡－第 72 次調査－、山下後遺跡－第 7 次調査－
所沢市教育委員会 ,2005, 所沢市埋蔵文化財調査報告書第 35 集　宮林遺跡－第 1 次調査－、城西の上遺跡－第 1 次調査－、茨山遺跡－第 1・2 次調査－、野竹遺跡－第 5 次調査－
所沢市教育委員会 ,2009, 所沢市埋蔵文化財調査報告書第 46 集　本村遺跡第 2 ～ 4 次調査、荒久遺跡第 1 ～ 4 次調査、駿河台遺跡第 1 次調査、吉野遺跡第 8 次調査、山口城跡第 9 次調査、野竹遺跡第 6 次調査
所沢市立埋蔵文化財調査センター ,1996, 所沢市立埋蔵文化財調査センター年報 No. 1（平成 6 年度）
所沢市立埋蔵文化財調査センター ,1998, 所沢市立埋蔵文化財調査センター年報 No. 3（平成 8 年度）
所沢市立埋蔵文化財調査センター ,1999, 所沢市立埋蔵文化財調査センター年報 No. 4（平成 9 年度）
所沢市立埋蔵文化財調査センター ,2001, 所沢市立埋蔵文化財調査センター年報 No. 6（平成 11 年度）
所沢市立埋蔵文化財調査センター ,2002, 所沢市立埋蔵文化財調査センター年報 No. 7（平成 12 年度）
所沢市立埋蔵文化財調査センター ,2004, 所沢市立埋蔵文化財調査センター年報 No. 9（平成 14 年度）
戸沢充則 ,1968, 埼玉県砂川遺跡の石器文化 , 考古学集刊第 4 巻第 1 号
殿山南遺跡発掘調査会 ,2008, 殿山南遺跡―第 3 次発掘調査報告書―
戸門秀雄 ,1971, 埼玉県西南部発見の先土器時代資料―入間川流域を中心に―, 埼玉考古第 10 号
長崎潤一 ,1990, 旧石器時代のお伊勢山―早稲田大学所沢キャンパスお伊勢山遺跡旧石器時代編予報―, 早大埋蔵文化財調査室月報 No.66
中島誠 ,1996, 群馬県 , 第 3 回石器文化研究交流会発表要旨
仲田大人 ,1996, 大宮台地の様相 , 石器文化研究 5
仲田大人 ,2002, 黒曜石の供給形態と移動領域 , 埼玉考古第 37 号
中野達也 ,1992, 北宿遺跡における先土器時代の様相 , 浦和市立郷土博物館研究調査報告書第 19 集
中野達也 ,1994, 春日部市及び周辺地域に於けるナイフ形石器文化の一様相 , 春日部市郷土資料館館報第 2 号
中野達也 ,2006, 春日部市慈恩寺原北遺跡（第 2 次調査地点）の調査 , 第 39 回遺跡発掘調査報告会発表要旨
中野達也 ,2008, 大宮台地における高原山産黒曜石の組成について―大宮台地東部・北部地域の様相―, 石器文化研究 14
中野達也 ,1997, 坊荒句北遺跡（2 次）, 第 4 回石器文化研究交流会発表要旨
中村誠二 ,1987, 浦和市松木遺跡（第 5 次）の調査 , 第 20 回遺跡発掘調査報告会発表要旨
中山清隆・柳沼賢治 ,1981, 朝霞市下ノ原遺跡（第Ⅳ地点）の調査 , 第 14 回遺跡発掘調査報告会発表要旨
鎗島直久・高崎直成 ,2006, 砂川下流域周辺の遺跡と石器群 , 第 11 回石器文化研究交流会発表要旨
滑川村 ,1984, 滑川村史 通史編
滑川嵐山ゴルフコース内遺跡群発掘調査会 ,1997, 滑川嵐山ゴルフコース内遺跡群
新座市 ,1984, 新座市史　第一巻　自然・考古・古代中世資料編
新座市遺跡調査会 ,1976, 池田遺跡発掘調査報告書
新座市遺跡調査会 ,1985a, 新座市道場遺跡発掘調査報告書
新座市遺跡調査会 ,1985b, 新座市嵯峨山遺跡第 5 地点発掘調査報告書
新座市遺跡調査会 ,1985c, 新座市嵯峨山遺跡第 3 地点発掘調査報告書
新座市遺跡調査会 ,1986, 埼玉県新座市嵯峨山遺跡第 6 地点発掘調査報告書
新座市遺跡調査会 ,1988, 新座市市場坂遺跡Ａ地区第 1 地点発掘調査報告書
新座市遺跡調査会 ,1990a, 埼玉県新座市一両山遺跡発掘調査報告書
新座市遺跡調査会 ,1990b, 埼玉県新座市八石遺跡発掘調査報告書
新座市遺跡調査会 ,1990c, 埼玉県新座市澤遺跡発掘調査報告書
新座市遺跡調査会 ,1992a, 埼玉県新座市新開遺跡第 2 地点発掘調査報告書
新座市遺跡調査会 ,1992b, 埼玉県新座市新開遺跡第 3 地点発掘調査報告書
新座市教育委員会 ,1984, 市場坂遺跡及びその隣接遺跡範囲確認調査概要報告書
西井幸雄 ,1991, 南関東地方における武蔵野台地第Ⅳ下層～第Ⅵ層のナイフ形石器 , 埼玉考古学論集
西井幸雄 ,1994, 外郭環状道路和光市内遺跡群 , 第 1 回石器文化研究交流会発表要旨
西井幸雄 ,1994, 大宮台地・武蔵野台地東部 , 第 1 回石器文化研究交流会発表要旨
西井幸雄 ,1996a, 大宮台地における砂川期の様相 , 埼葛地域文化の研究
西井幸雄 ,1996b, Ⅴ～Ⅳ下層段階の細分 , 石器文化研究 5
西井幸雄 ,1996c, 大宮台地北・東部の様相 , 第 3 回石器文化研究交流会発表要旨
西井幸雄 ,1997, 埼玉県における北方系細石器石器群 , 第 4 回石器文化研究交流会発表要旨
西井幸雄 ,2000, 武蔵野台地北西部 , 多摩川流域の段丘形成と考古学的遺跡の立地環境
西井幸雄 ,2001, 所沢市駿河台遺跡の調査 , 第 34 回遺跡発掘調査報告会発表要旨
西井幸雄 ,2001, 新屋敷遺跡出土石器の再検討 , 第 7 回石器文化研究交流会発表要旨
西井幸雄 ,2002a, さいたま市大木戸・清河寺前原遺跡の調査 , 第 35 回遺跡発掘調査報告会発表要旨
西井幸雄 ,2002b, 砂川期の基礎的研究（1）―大宮台地、武蔵野台地、相模野台地を中心に―, 埼玉県埋蔵文化財調査事業団研究紀要第 17 号
西井幸雄 ,2004a, 大宮台地における石器群の変遷 , 山下秀樹氏追悼考古学論集
西井幸雄 ,2004b, 砂川期の基礎的研究（2）―ナイフ形石器を廻る諸問題（上）―, 埼玉県埋蔵文化財調査事業団研究紀要第 19 号
西井幸雄 ,2005a, 殿山遺跡の研究史的展開 , 埼玉考古別冊 8　県指定文化財上尾市殿山シンポジウム
西井幸雄 ,2005b, 大宮台地におけるチャートの利用状況 , 岩宿フォーラム 2005 ／シンポジウム石器石材Ⅲ―在地系石材としてのチャート―
西井幸雄 ,2006a, 武蔵野台地北部扇状地の微地形と遺跡 , 第 11 回石器文化研究交流会発表要旨
西井幸雄 ,2006b, 駿河台遺跡 , 第 11 回石器文化研究交流会発表要旨
西井幸雄・亀田直美 ,2004, 金原遺跡 , 第 9 回石器文化研究交流会発表要旨
野口淳 ,2005, 後期旧石器時代第Ⅲ期の石器群構造とナイフ形石器―殿山からの視点―, 埼玉考古別冊 8　県指定文化財上尾市殿山シンポジウム
野口淳 ,2006, 武蔵野台地北部の地形―谷・凹地と段丘の形成モデル―, 第 11 回石器文化研究交流会発表要旨
蓮田市遺跡調査会 ,1989a, 埼玉県蓮田市遺跡調査会調査報告書第 4 集　荒川附遺跡－第 6 次調査－
蓮田市遺跡調査会 ,1991, 埼玉県蓮田市遺跡調査会調査報告書第 5 ～ 8 集　寺前平方遺跡　黒浜拾九町遺跡　荒川附遺跡　閂戸吹上遺跡
蓮田市遺跡調査会 ,1992, 埼玉県蓮田市遺跡調査会調査報告書第 9 ～ 19 集　岡手山遺跡　馬込八番遺跡　宮の前遺跡　山の内遺跡　八幡溜遺跡　荒川附遺跡　堂山公園遺跡　天神前遺跡
蓮田市教育委員会 ,1989b, 埼玉県蓮田市文化財調査報告書第 14 集　荒川附遺跡－第 7 地点・第 8 地点－　宿下遺跡－第 6 地点－
蓮田市教育委員会 ,1991a, 埼玉県蓮田市文化財調査報告書第 16 集　宿上遺跡－第 2 地点－　宿下遺跡第 12 地点－　天神前遺跡－第 19 地点－
蓮田市教育委員会 ,1991b, 埼玉県蓮田市文化財調査報告書第 17 集　黒浜貝塚群天神前遺跡
蓮田市教育委員会 ,1992, 埼玉県蓮田市文化財調査報告書第 18 集　帆立山遺跡
蓮田市教育委員会 ,1998, 蓮田市史 考古資料編Ⅰ

蓮田市教育委員会 ,2002, 蓮田市史通史編Ⅰ
蓮田市教育委員会・蓮田市遺跡調査会 ,1993, 埼玉県蓮田市文化財調査報告第 20 集・埼玉県蓮田市遺跡調査会調査報告書第 20、21 集　井沼館跡　井沼遺跡　閂戸吹上遺跡－第２次調査地点－
鳩ヶ谷市 ,1992, 鳩ヶ谷市史通史編
鳩ヶ谷市教育委員会 ,2001, 鳩ヶ谷市埋蔵文化財調査報告書第 19 集　里字北谷第１遺跡
鳩ヶ谷市教育委員会 ,2005, 鳩ヶ谷市の歴史～大昔から今まで、そして、未来へ～
羽生市教育委員会 ,1997, 羽生市発掘調査報告書第１集　横塚遺跡
羽生市教育委員会 ,2009, 羽生市発掘調査報告書第２集　大道遺跡
浜野美代子 ,1989, 桶川市提灯木山遺跡の調査 , 第 22 回遺跡発掘調査報告会発表要旨
飯能市教育委員会 ,1977, 小岩井渡場遺跡―発掘調査概報―
東松山市 ,1985, 東松山市の歴史　上巻
東松山市教育委員会 ,1988a, 東松山市文化財調査報告書第 17 集　八幡・原山・古吉海道
東松山市教育委員会 ,1988b, 東松山市文化財調査報告書第 18 集　岩鼻遺跡
肥沼正和 ,1979, 朝霞市泉水山遺跡の概要 , 土曜考古 創刊号
肥沼正和・佐々木保俊 ,1978, 朝霞市膝折遺跡の調査 , 第 11 回遺跡発掘調査報告発表要旨
深町遺跡調査会 ,1981, 深町遺跡調査会深町・城の内遺跡
深谷市教育委員会 ,2006, 岡部町史原始・古代資料編
藤田健一 ,2005, 殿山遺跡の剝片剝離過程 , 埼玉考古別冊８　県指定文化財上尾市殿山シンポジウム
富士見市 ,1981, 富士見市史調査報告書第３集　多門館跡
富士見市遺跡調査会 ,1979a, 富士見市遺跡調査会調査報告第１集　唐沢遺跡
富士見市遺跡調査会 ,1979b, 富士見市遺跡調査会調査報告第２集　松ノ木遺跡第１地点
富士見市遺跡調査会 ,1979c, 富士見市遺跡調査会調査報告第３集　三芳唐沢遺跡
富士見市遺跡調査会 ,1979d, 富士見市遺跡調査会調査報告第４集　三芳唐沢遺跡
富士見市遺跡調査会 ,1980, 富士見市遺跡調査会調査報告第８集　松ノ木遺跡第２地点発掘調査報告書
富士見市遺跡調査会 ,1983, 富士見市遺跡調査会調査報告第 21 集　針ヶ谷遺跡群－南通遺跡第３地点の調査－
富士見市遺跡調査会 ,1984a, 富士見市遺跡調査会調査報告第 22 集　松山遺跡第３地点・観音前遺跡第５地点・八ケ上遺跡第４地点・松ノ木遺跡第 30 地点・松ノ木遺跡第 31 地点発掘調査報告書
富士見市遺跡調査会 ,1984b, 富士見市遺跡調査会調査報告第 23 集　針ヶ谷遺跡群
富士見市遺跡調査会 ,1985a, 富士見市遺跡調査会調査報告第 24 集　貝塚山遺跡発掘調査報告書－第２地点－
富士見市遺跡調査会 ,1985b, 富士見市遺跡調査会調査報告第 25 集　貝塚山遺跡発掘調査報告書－第３地点－
富士見市遺跡調査会 ,1990a, 富士見市遺跡調査会調査報告第 33 集　宮脇遺跡・谷津遺跡発掘調査報告書 (1)
富士見市遺跡調査会 ,1990b, 富士見市遺跡調査会調査報告第 34 集　宮脇遺跡・谷津遺跡発掘調査報告書 (2)
富士見市遺跡調査会 ,1990c, 富士見市遺跡調査会調査報告第 35 集　宮脇遺跡・谷津遺跡発掘調査報告書 (3)
富士見市遺跡調査会 ,1998, 富士見市遺跡調査会調査報告第 49 集　中沢遺跡第２・３・10 地点発掘調査報告書
富士見市遺跡調査会 ,1999, 富士見市遺跡調査会調査報告第 52 集　勝瀬原遺跡群
富士見市遺跡調査会 ,2007, 富士見市遺跡調査会第 56 集　権平沢遺跡第１地点
富士見市教育委員会 ,1976, 富士見市文化財報告第 11 集　富士見市文化財報告Ⅺ
富士見市教育委員会 ,1977a, 富士見市文化財報告第 13 集　富士見市文化財報告Ⅻ
富士見市教育委員会 ,1977b, 富士見市文化財報告第 12 集　打越遺跡Ⅴ
富士見市教育委員会 ,1978a, 富士見市文化財報告第 15 集　富士見市中央遺跡群Ⅰ
富士見市教育委員会 ,1978b, 富士見市文化財報告第 14 集　打越遺跡
富士見市教育委員会 ,1980, 富士見市文化財報告第 19 集　富士見市中央遺跡群Ⅲ
富士見市教育委員会 ,1983a, 富士見市文化財報告第 27 集　富士見市遺跡群Ⅰ
富士見市教育委員会 ,1983b, 富士見市文化財報告第 26 集　打越遺跡
富士見市教育委員会 ,1986, 富士見市文化財報告第 36 集　富士見市遺跡群Ⅳ
富士見市教育委員会 ,1988, 富士見市文化財報告第 38 集　富士見市遺跡群Ⅵ
富士見市教育委員会 ,1989, 富士見市文化財報告第 39 集　富士見市遺跡群Ⅶ
富士見市教育委員会 ,1992, 富士見市文化財報告第 42 集　富士見市遺跡群Ⅹ
富士見市教育委員会 ,1994, 富士見市文化財報告第 44 集　富士見市内遺跡Ⅱ
富士見市教育委員会 ,1999, 富士見市文化財報告第 51 集　富士見市内遺跡Ⅶ
富士見市教育委員会 ,2000, 富士見市文化財報告第 52 集　富士見市内遺跡Ⅷ
富士見市教育委員会 ,2004, 富士見市文化財報告第 56 集　富士見市内遺跡Ⅻ
堀口万吉 ,1980, 埼玉県の地形と地質 , 埼玉県市町村史第 20 巻
本庄市教育委員会 ,2009, 本庄市埋蔵文化財調査報告書第 13 集　浅見山Ⅰ遺跡（Ⅲ次）・久下東遺跡（Ⅲ次）　Ａ１・Ｂ１地点・北堀久下塚北遺跡
牧田忍 ,1998, 和光市妙蓮寺遺跡の調査 , 第 31 回遺跡発掘調査報告会発表要旨
牧田忍 ,1999, 妙蓮寺遺跡 , 第６回石器文化研究交流会発表要旨
増田一裕 ,1982, 埼玉県本庄市三杢山採集の尖頭器 , 旧石器考古学 24
増田一裕 ,1984, 埼玉県北西部の旧石器 , 旧石器考古学 28
増田一裕 ,1990, 埼玉県北地方のＡＴ資料 , 旧石器考古学 40
増田一裕 ,1992, 児玉地域の旧石器時代 , 児玉郡市における埋蔵文化財の現状と課題
松井政信 ,1980, 埼玉県上尾市殿山遺跡出土の先土器時代資料 , 石器研究１
松尾鉄城・菅沼良一・松本富雄 ,1978, 三芳町新開遺跡第二次調査 , 第 11 回遺跡発掘調査報告会発表要旨
松本富雄 ,1985, 三芳町藤久保東第二遺跡の調査 , 第 18 回遺跡発掘調査報告会発表要旨
松本富雄 ,2006, 武蔵野台地北部の埋没谷と旧石器時代遺跡―埋没谷の形跡と遺跡分布―, 第 11 回石器文化研究交流会発表要旨
三浦知徳 ,2005, 瀬戸内系石器群拡散の荷担者像に関する一私案 , 埼玉考古別冊８　県指定文化財上尾市殿山シンポジウム
美里町史編纂委員会 ,1986, 美里町史通史編
水村孝行 ,1987, 削器に関する覚書 , 埼玉の考古学
水村孝行 ,1988, 埼玉の細石刃文化に関する覚書 , 埼玉県立博物館紀要 15
水村孝行 ,1991, 彫刻器の基礎的研究(一) , 埼玉考古学論集
水村孝行・田中英司・西井幸雄 ,1986, 埼玉県大宮台地の先土器文化 , 研究紀要' 86
三村久美・安蒜政雄 ,1968, 埼玉県場北遺跡の先土器時代資料 , 考古学集刊第第４巻第２号
宮井英一 ,1984, 花園町宮林遺跡の調査 , 第 17 回遺跡発掘調査報告会発表要旨
宮代町 ,1995, 宮代町史史料第７集　宮代の遺跡－遺跡の分布－
宮代町 ,2002, 宮代町史通史編
宮代町 ,2004, 水と緑の宮代～宮代町ビジュアル版～
宮代町教育委員会 ,1983, 宮代町文化財調査報告書第１集　前原遺跡
宮代町教育委員会 ,1997, 宮代町文化財調査報告書第６集　逆井遺跡・山崎山遺跡
宮代町教育委員会 ,1998, 宮代町文化財調査報告書第７集　中遺跡・星谷遺跡
宮代町教育委員会 ,2003, 宮代町文化財調査報告書第 11 集　国納丸屋遺跡・中寺遺跡・伝承旗本服部氏屋敷跡遺跡
宮野和明・並木隆・井上肇・肥沼正和 ,1974, 朝霞市泉水山遺跡の調査 , 第７回遺跡発掘調査報告会発表要旨
三芳町教育委員会 ,1977, 新開遺跡発掘調査小報 , 情報１
三芳町教育委員会 ,1981, 三芳町埋蔵文化財報告 11　新開遺跡Ⅰ
三芳町教育委員会 ,1982, 三芳町埋蔵文化財報告 12　新開遺跡Ⅱ
三芳町教育委員会 ,1983, 三芳町町東部遺跡群発掘報告書
三芳町教育委員会 ,1987, 三芳町教育委員会藤久保東第三遺跡発掘調査報告書
三芳町教育委員会 ,1988, 町内遺跡群発掘調査報告書
三芳町教育委員会 ,1990, 三芳町教育委員会古井戸山遺跡発掘調査報告書
三芳町教育委員会 ,1991a, 三芳町教育委員会藤久保東第三遺跡第２地点発掘調査報告書
三芳町教育委員会 ,1991b, 三芳町教育委員会藤久保東遺跡発掘調査報告書
三芳町教育委員会 ,1991c, 三芳町教育委員会浅間後遺跡Ｂ地点発掘調査報告書
三芳町教育委員会 ,1996, 三芳町中東遺跡発掘調査報告書
三芳町教育委員会 ,2006, 三芳町埋蔵文化財報告 32　町内遺跡発掘調査報告書Ⅵ
村田健二・西井幸雄 ,1985, 所沢市中砂遺跡の調査 , 第 18 回遺跡発掘調査報告会発表要旨
村端和樹 ,2006, 在家遺跡第４次調査 , 第 11 回石器文化研究交流会発表要旨
本橋清・安蒜政雄 ,1969, 埼玉県砂川遺跡発見の一尖頭器 , 考古学集刊第４巻第３号
森野譲 ,1993, 埼玉県駿河台遺跡の発見について , 明日への文化財第 33 号
森野譲 ,2006a, 武蔵野台地北部における野水と後期旧石器時代遺跡群の展開 , 考古学研究 53-3
森野譲 ,2006b, 武蔵野台地北部の遺跡分布と野水遺跡群 , 第 11 回石器文化研究交流会発表要旨
毛呂山町教育委員会 ,1983, 毛呂山町埋蔵文化財調査報告第１集　伴六遺跡
毛呂山町教育委員会 ,1988, 毛呂山町埋蔵文化財調査報告第５集　毛呂山町の遺跡－遺跡詳細分布調査報告書－
矢口孝悦・中野達也 ,1996, 大宮台地東縁と下総台地西縁部に於ける先土器時代の様相 , 埼葛地域文化の研究
矢口孝悦・中野達也 ,2008, 大宮台地の遺跡群 , 岩宿フォーラム 2008 ／シンポジウム更新世の地形発達史と遺跡群の形成
矢島洋一・清水喜芳 ,1984, 柳瀬川流域東川牛沼第一遺跡採集資料
安岡路洋 ,1962, 大宮周辺の無土器文化 , 埼玉文化月報 121
安岡路洋 ,1963, 桶川町川田谷狐塚発見の石器 , 埼玉文化月報 136
安岡路洋 ,1968, 浦和市えんぎ山遺跡の調査 , 第２回遺跡発掘調査報告会発表要旨
安岡路洋・猪野幸夫・増田正博・中島宏 ,1975, 飯能市小岩井渡場遺跡の調査 , 第８回遺跡発掘調査報告会発表要旨
安岡路洋・早川智明・横川好富・小川良祐 ,1974, 伊奈町大山遺跡 , 第７回遺跡発掘調査報告会発表要旨
保田義治・佐藤幸恵 ,1994, 比企郡市における旧石器時代の概観 , 比企郡市における埋蔵文化財の成果と概要
柳井章宏 ,2006, 南止遺跡・中東遺跡 , 第 11 回石器文化研究交流会発表要旨
柳井章宏・大久保淳 ,2004, 南止遺跡・中東遺跡 , 第 10 回石器文化研究交流会発表要旨
柳井章宏 ,1995, 藤久保東遺跡群 , 第２回石器文化研究交流会発表要旨
柳田敏司・庄野靖寿・青木義脩 ,1966, 岩槻市新曲輪遺跡調査報告 , 埼玉考古第４号
柳田敏司・昼間孝次 ,1974, 川越市霞ヶ関遺跡第三次発掘調査概要 , 第７回遺跡発掘調査報告会発表要旨
柳田博之 ,1987, 浦和市間宮宮後遺跡の調査 , 第 20 回遺跡発掘調査報告会発表要旨
山田巌 ,1983, 尖頭器 , 狭山丘陵第３号
山田巌・森野譲 ,1990, 埼玉県砂川遺跡発見の細石核 , 旧石器考古学 40
山田尚友 ,2005, さいたま市不動谷東遺跡の調査 , 第 38 回遺跡発掘調査報告会発表要旨
大和修 ,1982, 伊奈町向原遺跡の調査 , 第 15 回遺跡発掘調査報告会発表要旨
山内幹夫 ,1973, 比企丘陵北部発見の先土器時代資料の紹介 , 史峰第２号
山本薫 ,1996, Ⅴ～Ⅳ層下部段階における石材組成およびガラス質黒色安山岩製石器の石材入手元について , 石器文化研究５
山本良知・須黒岑生・田中英司 ,1976, 局部磨製石斧を出土した風早遺跡―埼玉県庄和町風早遺跡の調査―, 考古学ジャーナル No.126
山本良知・田中英司 ,1976, 庄和町風早遺跡の調査 , 第９回遺跡発掘調査報告会発表要旨
吉田直哉 ,2005, 殿山遺跡の文化層 , 埼玉考古別冊８　県指定文化財上尾市殿山シンポジウム
与野市 ,1984, 与野市史自然・原始古代資料編
与野市教育委員会 ,1981, 中里前原遺跡－第二次発掘調査(B 地点) －
与野市教育委員会 ,1988, 与野市の文化財
与野市教育委員会 ,1996, 与野市文化財展図録「与野考古学事典」－よみがえる歴史－
与野市総務部市史編さん室 ,1988, 与野市の歴史
寄居町 ,1984, 寄居町史　原始古代中世資料編
寄居町遺跡調査会 ,2006, 寄居町遺跡調査会報告第 29 集　赤浜牛無具利遺跡
寄居町教育委員会 ,1981, 寄居町教育委員会第４集　稲荷窪遺跡
寄居町教育委員会 ,1982, 寄居町教育委員会第６集　南大塚遺跡
寄居町教育委員会 ,1984, 寄居町史通史編
寄居町教育委員会 ,1984, 寄居町史原始古代・中世資料編
嵐山町誌編さん委員会 ,1983, 嵐山町史
嵐山町遺跡調査会 ,1988a, 嵐山町遺跡調査会報告５　行司免遺跡・遺構図版編
嵐山町遺跡調査会 ,1988b, 嵐山町遺跡調査会報告４　行司免遺跡・本文編
嵐山町教育委員会 ,1976, 嵐山町教育委員会　花見堂
立正大学熊谷校地遺跡調査室 ,1995, 遺跡調査室年報Ⅶ
和光市遺跡調査会 ,1992, 和光市埋蔵文化財報告第５集　埼玉県和光市丸山台遺跡群Ⅰ（丸山遺跡・丸山台遺跡・義名山遺跡・中丸遺跡・浅川遺跡）
和光市遺跡調査会 ,1993, 和光市埋蔵文化財報告第７集　埼玉県和光市市場上遺跡・市場峡横穴墓
和光市遺跡調査会 ,1994, 和光市埋蔵文化財報告第 14 集　城山南遺跡(第１次・第２次)
和光市遺跡調査会 ,1994, 和光市埋蔵文化財報告第 15 集　越之上遺跡・水久保遺跡
和光市遺跡調査会 ,2001, 和光市埋蔵文化財調査報告第 25 集　城山南遺跡 ( 第３次) 白子宿上遺跡 ( 第４次)
和光市遺跡調査会 ,2002a, 和光市埋蔵文化財調査報告書第 26 集　四ツ木遺跡（第３次）妙典寺遺跡（第１次）
和光市遺跡調査会 ,2002b, 和光市埋蔵文化財調査報告書第 27 集　埼玉県和光市市内遺跡調査報告書５　花ノ木(第６次) 仏ノ木(第 2･3 次) 峯前(第 4，5 次) 越後山遺跡(第１次)
和光市教育委員会 ,1994, 和光市埋蔵文化財調査報告第 13 集　午王山遺跡(第３次・第４次調査)和光市教育委員会
和光市教育委員会 ,1999, 和光市埋蔵文化財調査報告第 22 集　埼玉県和光市市内遺跡発掘調査報告２　午王山遺跡(第６次)旧石器・縄文時代編
早稲田大学所沢校地文化財調査室編 ,1991, 早稲田大学所沢校地埋蔵文化財調査報告書　お伊勢山遺跡の調査第２部旧石器時代

| ID | 遺跡名 | 所在地 | 緯度 | 経度 | 標高 | ナイフ形石器 | 台形石器 | 斧形石器 | 剥片尖頭器 | 角錐状石器 | 槍先形尖頭器 | 両面調整石器 | 細石刃・細石核 | 神子柴型石斧 | 有茎尖頭器 | 掻器・削器 | 彫器 | 礫石 | 凹石 | 台石 | 礫器 | 草創期土器 | ブロック | 礫群・配石 | 炭化物集中 | 文献 | 調査歴 |
|---|---|---|---|---|---|---|---|---|---|---|---|---|---|---|---|---|---|---|---|---|---|---|---|---|---|---|---|
| | **12　千葉県** | | | | | | | | | | | | | | | | | | | | | | | | | | |
| 120001 | 本郷遺跡 A地点 Ⅱ～ソフトローム上面 | 野田市西三ヶ尾字本郷 | 355545 | 1395451 | 13 | | | ○ | | | ○ | | | | | ○ | | | | | | | △ | | | 野田市本郷遺跡調査団 1980 | 発掘 |
| 120002 | 下根遺跡 | 野田市（旧東葛飾郡関宿町）木間ヶ瀬字志部前 | 360049 | 1395050 | 15 | ○ | | | | | ○ | | | | | | | | | | | | | | | 石井穂 1982 | 発掘 |
| 120003 | 岡田山の内遺跡 | 野田市（旧東葛飾郡関宿町）岡田山の内 | 360027 | 1394928 | 13 | ○ | | | | | | | | | | | | | | | | | | | | 石井穂・津田芳男 1982 | 発掘 |
| 120004 | 勢至久保遺跡 上層遺構覆土中 | 野田市二ツ塚勢至久保 497 | 355617 | 1395450 | 11 | ○ | | | | | | | | | | | | | | | | | | | | 野田市遺跡調査会 1982 | 発掘 |
| 120005 | 二ツ塚古墳群 グリッド一括？ | 野田市二ツ塚 | 355620 | 1395439 | 15 | | | | | | ○ | | | | | | | | | | | | | | | 野田市遺跡調査会 1985 | 発掘 |
| 120006 | 上原遺跡 ソフトローム？ | 野田市堤根新田字上原 99-4 他 | 355630 | 1395305 | 15 | ○ | | | | | ○ | | | | | | | | | | | | △ | | | 野田市郷土博物館 1985 | 発掘 |
| 120007 | 槇の内遺跡 第３次 出土層位？ | 野田市 | 355933 | 1395009 | 13 | | | | | | | | | | | | ○ | | | | | | ○ | ○ | | 野田市郷土博物館 1985 | 発掘 |
| 120008 | 三丁歩第Ⅱ遺跡 攪乱層中 | 野田市花井新田 149-8 他 | 355621 | 1395257 | 15 | ○ | | | | | | | | | | | | | | | | | | | | 野田市郷土博物館 1985 | 発掘 |
| 120009 | 山崎上宿遺跡 上層遺構中他 | 野田市山崎字上宿 1548-3 他 | 355558 | 1395315 | 17 | | | | | | ○ | | | | | | | | | | | | | | | 野田市遺跡調査会 1986 | 発掘 |
| 120010 | 槇の内遺跡 第Ⅳ次発掘調査 Ⅳ層 | 野田市字槇の内 2245 他 | 355933 | 1395009 | 14 | ○ | | | | | ○ | | | | | ○ | | | ○ | | | | ○ | ○ | | 野田市遺跡調査会 1987a | 発掘 |
| 120011 | 槇の内遺跡 第Ⅳ次発掘調査 Ⅵ層 | 野田市字槇の内 2245 他 | 355933 | 1395009 | 14 | | | | | | | | | | | | | | | | | | △ | | | 野田市遺跡調査会 1987a | 発掘 |
| 120012 | 槇の内遺跡 第Ⅳ次発掘調査 表採等 | 野田市字槇の内 2245 他 | 355933 | 1395009 | 14 | ○ | | | | | ○ | | | | | | | | | | | | | | | 野田市遺跡調査会 1987a | 発掘 |
| 120013 | 三ッ堀六畝遺跡 上層遺構覆土中 | 野田市三ツ堀字六畝 | 355629 | 1395446 | 15 | | | | | | ○ | | | | | ○ | | | | | | | | | | 野田市遺跡調査会 1987b | 発掘 |
| 120014 | 尾崎南遺跡 複数文化層？ | 野田市 | 355904 | 1395015 | 14 | ○ | | | | | ○ | | | | | ○ | | | | | | | ○ | ○ | | 野田市教委 1989 | 発掘 |
| 120015 | 岩名第 14 遺跡 第 1 文化層（Ⅶ層） | 野田市岩名 | 355718 | 1395024 | 14 | ○ | | | | | | | | | | | | | | | | | ○ | | | 千葉県文化財Ｃ 1994i | 発掘 |
| 120016 | 岩名第 14 遺跡 第 2 文化層（Ⅵ～Ⅶ層） | 野田市岩名 | 355718 | 1395024 | 14 | ○ | | | | | | | | | | | | | | | | | ○ | ○ | | 千葉県文化財Ｃ 1994i | 発掘 |
| 120017 | 岩名第 14 遺跡 第 3 文化層（Ⅴ層） | 野田市岩名 | 355718 | 1395024 | 14 | ○ | | | | ○ | | | | | | | | | | | | | ○ | ○ | | 千葉県文化財Ｃ 1994i | 発掘 |
| 120018 | 岩名第 14 遺跡 第 4 文化層（Ⅳ層下部） | 野田市岩名 | 355718 | 1395024 | 14 | ○ | | | | | | | | | | | | | | | | | ○ | ○ | | 千葉県文化財Ｃ 1994i | 発掘 |
| 120019 | 岩名第 14 遺跡 第 5 文化層（Ⅳ層上部） | 野田市岩名 | 355718 | 1395024 | 14 | ○ | | | | | | | | | | | | | | | | | ○ | | | 千葉県文化財Ｃ 1994i | 発掘 |
| 120020 | 岩名第 14 遺跡 単独出土等 | 野田市岩名 | 355718 | 1395024 | 14 | ○ | | | | | ○ | | | | | ○ | ○ | | | | | | | | | 千葉県文化財Ｃ 1994i | 発掘 |
| 120021 | 下畔ヶ谷遺跡 上層包含層？ | 野田市宮崎新田字下畦ヶ谷 45-1 他 | 355655 | 1395220 | 15 | | | | | | ○ | | | | | | | | | | | | | | | 野田市教委 1995 | 発掘 |
| 120022 | 上原遺跡 第 4 次調査 ？ | 野田市堤根新田 | 355614 | 1395305 | 16 | | | | | | | | | | | | | | | | | | | ○ | | 野田市教委 1996 | 発掘 |
| 120023 | 南下タ村遺跡 第 1 文化層（Ⅳ～Ⅴ層） | 野田市目吹 1690-1 他 | 355812 | 1395308 | 15 | ○ | | | | | | | | | | | ○ | | | | | | ○ | ○ | | 千葉県文化財Ｃ 2001c | 発掘 |
| 120024 | 南下タ村遺跡 第 2 文化層（Ⅲ層上部） | 野田市目吹 1690-1 他 | 355812 | 1395308 | 15 | | | | | | ○ | | | | | ○ | | | | | | | ○ | | | 千葉県文化財Ｃ 2001c | 発掘 |
| 120025 | 鳥居崎遺跡 Ⅶ～Ⅸ層（単独） | 野田市谷津字向 238 他 | 355752 | 1395123 | 10 | | | | | | | | | | | | | | | | | | | | | 千葉県文化財Ｃ 2003g | 発掘 |
| 120026 | 南大和田遺跡 第７次調査 遺構外 | 野田市山崎字南大和田 1219-6 | 355545 | 1395253 | 12 | | | | | | | | | | | | ○ | | | | | | | | | 野田市教委 2004 | 発掘 |
| 120027 | 野田貝塚 第 20・22 次発掘調査 包含層 | 野田市清水字馬作 905-11 他 | 355727 | 1395106 | 15 | ○ | | | | | | | | | ○ | | | | | | | | | | | 野田市教委 2005 | 発掘 |
| 120028 | 中野久木遺跡 上層包含層・ローム単独 | 流山市中野久木 | 355339 | 1395406 | 20 | | | | | | ○ | | | | | | | | | | | | | | | 中野久木遺跡調査団 1974 | 発掘 |
| 120029 | 鷹の見遺跡 | 流山市思井赤松 606 | 355047 | 1395441 | 15 | | | | | | ○ | | | | | | | | | | | | | | | 流山市思井鷹の見遺跡発掘調査団 1978 | 発掘 |
| 120030 | 桐ヶ谷新田遺跡 褐色土層 | 流山市西初石 3-1464 他 | 355256 | 1395440 | 20 | ○ | | ○ | | | ○ | | | | | | | | | | | | ○ | | | 桐ヶ谷新田遺跡調査会 1979 | 発掘 |
| 120031 | 西深井一ノ割遺跡 ローム漸位層・表土（単独） | 流山市西深井 67-1 他 | 355421 | 1395359 | 17 | ○ | | | | | ○ | | | | ○ | | | | | | | | | | | 流山市教委 1980 | 発掘 |
| 120032 | 西初石二丁目遺跡 上層包含層 | 流山市西初石 2 丁目 22-24 他 | 355306 | 1395443 | 20 | | | | | | | | | | | | | | | | | | | | | 西初石 2 丁目遺跡調査会 1981 | 発掘 |
| 120033 | 三輪野山八重塚遺跡 上層遺構覆土中 | 流山市三輪野山字八重塚 291-6 他 | 355149 | 1395429 | 18 | ○ | | | | | | | | | | | | | | | | | | | | 三輪野山八重塚遺跡調査会 1982 | 発掘 |
| 120034 | 三輪野山八重塚遺跡 B地点 上層包含層 | 流山市三輪野山字八重塚 291-98 他 | 355149 | 1395429 | 18 | | | | | | ○ | | | | | | | | | | | | | | | 流山市遺跡調査会 1985a | 発掘 |
| 120035 | 長崎遺跡 上層遺構覆土中 | 流山市長崎 73-1 他 | 355146 | 1395612 | 19 | | | | | | ○ | | | | | | | | | | | | | | | 流山市遺跡調査会 1985b | 発掘 |
| 120036 | 谷遺跡 上層包含層 | 流山市大字谷字入谷津 50 他 | 355249 | 1395412 | 18 | | | | | | | | | | | | | | | | | | | | | 千葉県文化財Ｃ 1986m | 発掘 |
| 120037 | 上貝塚 Ⅲ層 | 流山市大字桐ヶ谷字東割 47-2 他 | 355251 | 1395416 | 18 | ○ | | | | | | | | | | | | | | | | | ○ | | | 千葉県文化財Ｃ 1986m | 発掘 |
| 120038 | 上貝塚 Ⅳ上層 | 流山市大字桐ヶ谷字東割 47-2 他 | 355251 | 1395416 | 18 | ○ | | | | | | | | | | | | | | | | | ○ | | | 千葉県文化財Ｃ 1986m | 発掘 |
| 120039 | 上貝塚 Ⅳ下層 | 流山市大字桐ヶ谷字東割 47-2 他 | 355251 | 1395416 | 18 | ○ | | | | | | | | | | | | | | | | | ○ | | | 千葉県文化財Ｃ 1986m | 発掘 |
| 120040 | 上貝塚 Ⅴ下層 | 流山市大字桐ヶ谷字東割 47-2 他 | 355251 | 1395416 | 18 | | | | | | | | | | | ○ | | | | | | | ○ | | | 千葉県文化財Ｃ 1986m | 発掘 |
| 120041 | 上貝塚 Ⅶ上層 | 流山市大字桐ヶ谷字東割 47-2 他 | 355251 | 1395416 | 18 | ○ | | | | | | | | | | | | | | | | | ○ | | | 千葉県文化財Ｃ 1986m | 発掘 |
| 120042 | 若葉台遺跡 Ⅳ下層 | 流山市大字桐ヶ谷南割 144 他 | 355259 | 1395428 | 18 | ○ | | | | | ○ | | | | | ○ | | | | | | | ○ | ○ | | 千葉県文化財Ｃ 1986m | 発掘 |
| 120043 | 若葉台遺跡 Ⅴ層 | 流山市大字桐ヶ谷南割 144 他 | 355259 | 1395428 | 18 | ○ | | | | | | | | | | ○ | | | ○ | | | | ○ | | | 千葉県文化財Ｃ 1986m | 発掘 |
| 120044 | 若葉台遺跡 Ⅵ上層 | 流山市大字桐ヶ谷南割 144 他 | 355259 | 1395428 | 18 | ○ | | | | | | | | | | | ○ | | | | | | ○ | | | 千葉県文化財Ｃ 1986m | 発掘 |
| 120045 | 若葉台遺跡 Ⅷ上層 | 流山市大字桐ヶ谷南割 144 他 | 355259 | 1395428 | 18 | | | | | | | | | | | | | | | | | | ○ | | | 千葉県文化財Ｃ 1986m | 発掘 |
| 120046 | 若葉台遺跡 ブロック外 | 流山市大字桐ヶ谷南割 144 他 | 355259 | 1395428 | 18 | ○ | | | | | ○ | | | | | ○ | | | | | | | | | | 千葉県文化財Ｃ 1986m | 発掘 |
| 120047 | 三輪野山第Ⅲ遺跡 上層遺構中 | 流山市三輪野山字北浦 570-2 他 | 355208 | 1395423 | 17 | | | | | | ○ | | | | | | | | | | | | | | | 流山市教委 1988 | 発掘 |
| 120048 | 若宮第Ⅰ遺跡 A地点 グリッド出土 | 流山市加字若宮 575 他 | 355133 | 1395439 | 22 | | | | | | ○ | | | | | | | | | | | | | | | 流山市教委 1989 | 発掘 |
| 120049 | 若宮台Ⅱ遺跡 グリッド出土 | 流山市加字若宮 616 他 | 355144 | 1395438 | 22 | ○ | | | | | | | | | | | | | | | | | | | | 流山市教委 1989 | 発掘 |
| 120050 | 北谷津第Ⅰ遺跡 グリッド出土 | 流山市加字北谷津 963-4 他 | 355141 | 1395434 | 22 | ○ | | | | | | | | | | | | | | | | | | | | 流山市教委 1989 | 発掘 |
| 120051 | 北谷津第Ⅱ遺跡 グリッド出土 | 流山市加字北谷津 983-1 他 | 355144 | 1395422 | 22 | | | | | | | | ○ | | | | | | | | | | | | | 流山市教委 1989 | 発掘 |
| 120052 | 町畑遺跡 A地点 グリッド出土 | 流山市加字町畑 | 355133 | 1395426 | 22 | ○ | | | | | ○ | | | | | | | | | | | | | | | 流山市教委 1991 | 発掘 |
| 120053 | 町畑遺跡 B地点 グリッド出土 | 流山市加字町畑 | 355133 | 1395426 | 22 | ○ | | | | | | | | | | | | | | | | | | | | 流山市教委 1991 | 発掘 |
| 120054 | 平和台遺跡 遺構外 | 流山市 | 355107 | 1395433 | 20 | △ | | | | | ○ | | | | ○ | | | | | | | | | | | 流山市教委 1993 | 発掘 |
| 120055 | 町畑遺跡 A地点 グリッド出土 | 流山市加字町畑 | 355133 | 1395426 | 22 | ○ | | | | | | | | | | | | | | | | | | | | 流山市教委 1994 | 発掘 |
| 120056 | 花山東遺跡 Ⅳ・Ⅴ層（単独） | 流山市西初石 4-1423-1 | 355243 | 1395459 | 19 | ○ | | | | | | | | | | | | | | | | | | | | 千葉県文化財Ｃ 1996f | 発掘 |
| 120057 | 南割遺跡 攪乱層中 | 流山市南 186-1 他 | 355305 | 1395407 | 19 | ○ | | | | | | | | | | | | | | | | | | | | 千葉県文化財Ｃ 1996g | 発掘 |
| 120058 | 上貝塚貝塚 Ⅲ層 | 流山市上貝塚字稲荷内 7-1 他 | 355241 | 1395418 | 19 | | | | | | ○ | | | | | ○ | | | ○ | | | | ○ | ○ | | 千葉県文化財Ｃ 1996g | 発掘 |
| 120059 | 上貝塚貝塚 グリッド出土 | 流山市上貝塚字稲荷内 7-1 他 | 355241 | 1395418 | 19 | | | | | | ○ | | | | | ○ | | | | | | | | | | 千葉県文化財Ｃ 1996g | 発掘 |
| 120060 | 下花輪第Ⅲ遺跡 Ⅶ層・ソフト（単独） | 流山市谷字大門 303-2 他 | 355237 | 1395421 | 19 | | | | | | | | | | | | | | ○ | | | | | | | 千葉県文化財Ｃ 1996g | 発掘 |
| 120061 | 三輪野山第Ⅱ遺跡 第 1 文化層（Ⅶ層） | 流山市三輪野山字道六神 511-1 他 | 355212 | 1395430 | 18 | | | | | | | | | | | | | | | | | | ○ | | | 千葉県文化財Ｃ 1996g | 発掘 |
| 120062 | 三輪野山第Ⅱ遺跡 第 2 文化層（Ⅵ層） | 流山市三輪野山字道六神 511-1 他 | 355212 | 1395430 | 18 | | | | | | | | | | | | | | | | | | ○ | | | 千葉県文化財Ｃ 1996g | 発掘 |
| 120063 | 三輪野山第Ⅱ遺跡 第 3 文化層（Ⅳ層下部） | 流山市三輪野山字道六神 511-1 他 | 355212 | 1395430 | 18 | ○ | | | | | | | | | | ○ | | | ○ | | | | ○ | ○ | | 千葉県文化財Ｃ 1996g | 発掘 |
| 120064 | 三輪野山第Ⅱ遺跡 第 4 文化層（Ⅲ層） | 流山市三輪野山字道六神 511-1 他 | 355212 | 1395430 | 18 | | | | | | ○ | | | | | ○ | | | | | | | ○ | | | 千葉県文化財Ｃ 1996g | 発掘 |
| 120065 | 三輪野山第Ⅱ遺跡 ブロック外 | 流山市三輪野山字道六神 511-1 他 | 355212 | 1395430 | 18 | ○ | | | | | | | | | ○ | ○ | | | | | | | | | | 千葉県文化財Ｃ 1996g | 発掘 |
| 120066 | 若宮第Ⅱ遺跡 Ⅴ層 | 流山市加 531 他 | 355142 | 1395443 | 20 | | | | | | | | | | | | | | | | | | ○ | | | 千葉県文化財Ｃ 1997f | 発掘 |
| 120067 | 中野久木谷頭遺跡 C地点 上層遺構覆土中 | 流山市中野久木字谷頭 563-1 他 | 355342 | 1395428 | 20 | ○ | | | | | | | | | | ○ | | | | | | | | | | 流山市教委 1997 | 発掘 |
| 120068 | 町畑遺跡 F地点 グリッド出土 | 流山市加字町畑 756 他 | 355137 | 1395423 | 18 | | | | | | ○ | | | | | | | | | | | | | | | 流山市教委 2000 | 発掘 |
| 120069 | 三輪野山貝塚 Ⅳ～Ⅴ層 | 流山市三輪野山 343-5 他 | 355155 | 1395439 | 20 | | | | | | | | | | | | | | | | | | ○ | ○ | | 千葉県文化財Ｃ 2001d | 発掘 |
| 120070 | 三輪野山貝塚 Ⅳ層下部～Ⅴ層 | 流山市三輪野山 365 他 | 354733 | 1400904 | 20 | ○ | | | | | | | | | | ○ | | | | | | | ○ | ○ | | 千葉県文化財Ｃ 2004e | 発掘 |
| 120071 | 三輪野山貝塚 グリッド出土 | 流山市三輪野山 365 他 | 354733 | 1400904 | 20 | | | | | | | | | | ○ | | | | | | | | | | | 千葉県文化財Ｃ 2004e | 発掘 |
| 120072 | 西深井七ノ割遺跡 上層遺構覆土中 | 流山市西深井 552 地先 | 355105 | 1395434 | 19 | | | | | | | | | | ○ | | | | | | | | | | | 流山市教委 2005 | 発掘 |
| 120073 | 富士見台第Ⅱ遺跡 F地点 上層遺構中？ | 流山市富士見台 2-14-1 他 | 355346 | 1395407 | 20 | ○ | | | | | | | | | | | | | | | | | | | | 加藤建設株式会社 2006 | 発掘 |
| 120074 | 市野谷宮尻遺跡 上層遺構覆土中 | 流山市西初石 5-54 他 | 355229 | 1395509 | 20 | | | | | | ○ | | | | | | | | | | | | | | | 千葉県教振財団 2006q | 発掘 |
| 120075 | 西初石五丁目遺跡 Ⅸ層 | 流山市西初石五丁目 59-1 他 | 355227 | 1395507 | 20 | | | | | | | | | | | | | | ○ | | | | ○ | | | 千葉県教振財団 2007r | 発掘 |
| 120076 | 西初石五丁目遺跡 Ⅲ層下部～Ⅴ層 | 流山市西初石五丁目 59-1 他 | 355227 | 1395507 | 20 | ○ | | | | | | | | | | | | | | | | | ○ | | | 千葉県教振財団 2007r | 発掘 |
| 120077 | 西初石五丁目遺跡 Ⅸ層 | 流山市西初石五丁目 59-1 他 | 355227 | 1395507 | 20 | | | | | | | | | | | | | | | | | | ○ | | | 千葉県教振財団 2007r | 発掘 |
| 120078 | 寺山遺跡 表採 | 柏市布施寺山 1590 他 | 355350 | 1400001 | 19 | | | | | | ○ | | | | | | | | | | | | | | | 千葉県柏市布施・守谷・流山線調査会 1980 | 発掘 |
| 120079 | 谷ノ尻遺跡 | 柏市布施谷ノ尻 691 他 | 355327 | 1395940 | 20 | | | | | | ○ | | | | | | | | | | | | | | | 千葉県柏市布施・守谷・流山線調査会 1980 | 発掘 |
| 120080 | 館林遺跡 Ⅲ層主体 | 柏市船戸字館林 1731 他 | 355451 | 1395641 | 18 | | | | | | | | | | | | | | | | | | ○ | | | 千葉県文化財Ｃ 1982c | 発掘 |
| 120081 | 館林遺跡 表採 | 柏市船戸字館林 1731 他 | 355451 | 1395641 | 18 | | | | | | ○ | | | | | | | | | | | | | | | 千葉県文化財Ｃ 1982c | 発掘 |
| 120082 | 水砂遺跡 Ⅲ～Ⅷ層（複数文化層） | 柏市大青田字水砂 1551 番地他 | 355447 | 1395622 | 15 | ○ | | | | | ○ | | ○ | | | ○ | | | | | | | ○ | | | 千葉県文化財Ｃ 1982c | 発掘 |
| 120083 | 花前Ⅱ－１遺跡 Ⅲ層 | 柏市船戸字新町 1472 番地他 | 355505 | 1395709 | 17 | ○ | | | | | | | | | | | | | ○ | | ○ | | ○ | ○ | | 千葉県文化財Ｃ 1982c | 発掘 |
| 120084 | 花前Ⅱ－１遺跡 Ⅳ～Ⅴ層 | 柏市船戸字新町 1472 番地他 | 355505 | 1395709 | 17 | | | | | | | | | | | | | | | | | | | | | 千葉県文化財Ｃ 1982c | 発掘 |
| 120085 | 花前Ⅱ－１遺跡 Ⅵ層 | 柏市船戸字新町 1472 番地他 | 355505 | 1395709 | 17 | ○ | | | | | | | | | | | | | | | | | ○ | | | 千葉県文化財Ｃ 1982c | 発掘 |
| 120086 | 花前Ⅱ－１遺跡 表採 | 柏市船戸字新町 1472 番地他 | 355505 | 1395709 | 17 | | | | | | ○ | | | | | | | | | | | | | | | 千葉県文化財Ｃ 1982c | 発掘 |
| 120087 | 牛頭遺跡 Ⅴ層（単独） | 柏市十余二字牛頭 34-16 | 355403 | 1395516 | 20 | | | | ○ | | | | | | | | | | | | | | | | | 山武考古学研究所 1982 | 発掘 |
| 120088 | 高砂遺跡 上層出土 | 柏市船戸山高野字高砂 182 他 | 355522 | 1395611 | 17 | | | | | | ○ | | | | ○ | | | | | | | | | | | 柏市教委 1983 | 発掘 |
| 120089 | 山田台遺跡 上層遺構覆土内 | 柏市戸張 883 他 | 355106 | 1395922 | 20 | | | | | | ○ | | | | | | | | | | | | | | | 柏市教委 1984 | 発掘 |
| 120090 | 花前Ⅰ遺跡 トレンチ出土（Ⅶ層） | 柏市船戸字花前 1224 番地他 | 355506 | 1395712 | 16 | | | | | | | | | | | | | | | | ○ | | | | | 千葉県文化財Ｃ 1984e | 発掘 |

| ID | 遺跡名 | 所在地 | 緯度 | 経度 | 標高 | ナイフ形石器 | 台形石器 | 斧形石器 | 剥片尖頭器 | 角錐状石器 | 槍先形尖頭器 | 両面調整石器 | 細石刃・細石核 | 神子柴型石斧 | 有茎尖頭器 | 掻器・削器 | 彫器 | 砥石 | 叩石 | 台石 | 礫石器 | 草創期土器 | ブロック | 礫群・配石 | 炭化物集中 | 文献 | 調査歴 |
|---|---|---|---|---|---|---|---|---|---|---|---|---|---|---|---|---|---|---|---|---|---|---|---|---|---|---|---|
| 120091 | 中山新田Ⅱ遺跡 Ⅶ～Ⅷ層 | 柏市大青田字八両野 744 他 | 355439 | 1395603 | 18 | | | | | | | | | | | | | | | | | | ○ | | | 千葉県文化財Ｃ 1984e | 発掘 |
| 120092 | 中山新田Ⅱ遺跡 Ⅵ～Ⅶ層 | 柏市大青田字八両野 744 他 | 355439 | 1395603 | 18 | ○ | | | | | | | | | | ○ | | | ○ | | ○ | | ○ | | | 千葉県文化財Ｃ 1984e | 発掘 |
| 120093 | 中山新田Ⅱ遺跡 Ⅳ～Ⅴ層 | 柏市大青田字八両野 744 他 | 355439 | 1395603 | 18 | ○ | | | | | | | | | | ○ | | | | | ○ | | ○ | | | 千葉県文化財Ｃ 1984e | 発掘 |
| 120094 | 中山新田Ⅱ遺跡 Ⅲ層 | 柏市大青田字八両野 744 他 | 355439 | 1395603 | 18 | ○ | | | | | | | | | | ○ | | | | | ○ | | ○ | | | 千葉県文化財Ｃ 1984e | 発掘 |
| 120095 | 中山新田Ⅱ遺跡 表採等 | 柏市大青田字八両野 744 他 | 355439 | 1395603 | 18 | ○ | | | | | ○ | | ○ | | | | | | | | | | | | | 千葉県文化財Ｃ 1984e | 発掘 |
| 120096 | 中山新田Ⅲ遺跡 一括資料 | 柏市 | 355443 | 1395610 | 18 | ○ | | | | | ○ | | | | | | | | | | | | | | | 千葉県文化財Ｃ 1984e | 発掘 |
| 120097 | 花前Ⅱ－２遺跡 単独 | 柏市船戸字花前 1438 他 | 355505 | 1395709 | 17 | ○ | | | | | ○ | | | | | | | | | | | | | | | 千葉県文化財Ｃ 1985e | 発掘 |
| 120098 | 矢船遺跡 第１文化層（単独） | 柏市字矢船 1519 他 | 355448 | 1395657 | 16 | | | | | | ○ | | | | | | | | | | | | | | | 千葉県文化財Ｃ 1985e | 発掘 |
| 120099 | 矢船遺跡 第２文化層（ソフトローム層） | 柏市字矢船 1519 他 | 355448 | 1395657 | 16 | | | | | | ○ | | | | | | | | | | | | ○ | ○ | | 千葉県文化財Ｃ 1985e | 発掘 |
| 120100 | 矢船遺跡 第３文化層（ソフトとハードの境界） | 柏市字矢船 1519 他 | 355448 | 1395657 | 16 | ○ | | | | | | | | | | ○ | | | | | ○ | | ○ | ○ | ○ | 千葉県文化財Ｃ 1985e | 発掘 |
| 120101 | 矢船遺跡 第４文化層（Ⅶ層） | 柏市字矢船 1519 他 | 355448 | 1395657 | 16 | ○ | | | | | | | | | | | | | ○ | | ○ | | ○ | | | 千葉県文化財Ｃ 1985e | 発掘 |
| 120102 | 元割遺跡 第１文化層（Ⅱｃ層下部） | 柏市青田新田飛地字元割 212 他 | 355427 | 1395622 | 18 | | | | | | ○ | | | | | ○ | | | | | | | ○ | | | 千葉県文化財Ｃ 1986i | 発掘 |
| 120103 | 元割遺跡 第２文化層（Ⅲ～Ⅳ層） | 柏市青田新田飛地字元割 212 他 | 355427 | 1395622 | 18 | ○ | | | | ○ | ○ | | | | | ○ | | | ○ | | ○ | | ○ | ○ | | 千葉県文化財Ｃ 1986i | 発掘 |
| 120104 | 元割遺跡 第３文化層（Ⅵ～Ⅶ層） | 柏市青田新田飛地字元割 212 他 | 355427 | 1395622 | 18 | ○ | | | | | | | | | | | | | | | | | ○ | | | 千葉県文化財Ｃ 1986i | 発掘 |
| 120105 | 聖人塚遺跡 第１文化層（Ⅲ層） | 柏市大青田字聖人塚 694 他 | 355426 | 1395606 | 18 | ○ | | | | | ○ | | | | | ○ | ○ | | | | | | ○ | ○ | | 千葉県文化財Ｃ 1986i | 発掘 |
| 120106 | 聖人塚遺跡 第２文化層（Ⅳ～Ⅴ層） | 柏市大青田字聖人塚 694 他 | 355426 | 1395606 | 18 | ○ | | | | ○ | | | | | | ○ | ○ | | ○ | | | | ○ | ○ | | 千葉県文化財Ｃ 1986i | 発掘 |
| 120107 | 聖人塚遺跡 第３文化層（Ⅵ～Ⅶ層上部） | 柏市大青田字聖人塚 694 他 | 355426 | 1395606 | 18 | ○ | | | | | ○ | | | | | | | | | | | | ○ | | | 千葉県文化財Ｃ 1986i | 発掘 |
| 120108 | 聖人塚遺跡 第４文化層（Ⅶ層） | 柏市大青田字聖人塚 694 他 | 355426 | 1395606 | 18 | ○ | | ○ | | | | | | | | ○ | | | | | | | ○ | | | 千葉県文化財Ｃ 1986i | 発掘 |
| 120109 | 聖人塚遺跡 第５文化層（Ⅷ層） | 柏市大青田字聖人塚 694 他 | 355426 | 1395606 | 18 | ○ | | | | | | | | | | | | | | | | | ○ | | | 千葉県文化財Ｃ 1986i | 発掘 |
| 120110 | 中山新田Ⅰ遺跡 上層（Ⅲ層） | 柏市十余二 572 他 | 355439 | 1395601 | 18 | ○ | ○ | | | | ○ | | | | | | ○ | | | | | | | | | 千葉県文化財Ｃ 1986i | 発掘 |
| 120111 | 中山新田Ⅰ遺跡 下層（第２黒色帯下部） | 柏市十余二 572 他 | 355439 | 1395601 | 18 | ○ | ○ | ○ | | | | | | | | ○ | ○ | | | | ○ | | ○ | | | 千葉県文化財Ｃ 1986i | 発掘 |
| 120112 | 中山新田Ⅰ遺跡 上層一括 | 柏市十余二 572 他 | 355439 | 1395601 | 18 | | | | | | | | | | ○ | | | | | | | | | | | 千葉県文化財Ｃ 1986i | 発掘 |
| 120113 | 今泉遺跡 上層遺構確認時出土 | 柏市篠籠田 1373-3 他 | 355203 | 1395701 | 19 | | | | | | ○ | | | | | | | | | | | | | | | 柏市教委 1988 | 発掘 |
| 120114 | 呼塚遺跡 | 柏市柏字長山 290-1 他 | 355231 | 1395841 | 14 | | | | | | ○ | | | | | | | | | | | | | | | 柏市遺跡調査会 1995 | 発掘 |
| 120115 | 宿ノ後遺跡 上層遺構覆土内 | 柏市布施字宿ノ後 144-3 | 355328 | 1395907 | 19 | | | | | | ○ | | | | | | | | | | | | | | | 柏市遺跡調査会 1998 | 発掘 |
| 120116 | 光ヶ丘遺跡 Ⅸ層 | 柏市光ヶ丘 1768-5 他 | 354952 | 1395728 | 27 | | | | | | | | | | | | | | | | | | ○ | | | 千葉県文化財Ｃ 1998j | 発掘 |
| 120117 | 光ヶ丘遺跡 Ⅶ～Ⅸ層 | 柏市光ヶ丘 1768-5 他 | 354952 | 1395728 | 27 | | | | | | | | | | | | ○ | | | | | | ○ | | | 千葉県文化財Ｃ 1998j | 発掘 |
| 120118 | 光ヶ丘遺跡 第１文化層（Ⅶ層） | 柏市光ヶ丘 1768-1 他 | 354936 | 1395443 | 27 | | | | | | | | | | | | | | | | | | ○ | | | 千葉県文化財Ｃ 2001e | 発掘 |
| 120119 | 光ヶ丘遺跡 第２文化層（Ⅴ～Ⅵ層） | 柏市光ヶ丘 1768-1 他 | 354936 | 1395443 | 27 | | | | | | | | | | | | | | | | | | ○ | | | 千葉県文化財Ｃ 2001e | 発掘 |
| 120120 | 光ヶ丘遺跡 第３文化層（Ⅲ～Ⅴ層） | 柏市光ヶ丘 1768-1 他 | 354936 | 1395443 | 27 | | | | | | | | | | | | ○ | | | | | | ○ | ○ | | 千葉県文化財Ｃ 2001e | 発掘 |
| 120121 | 光ヶ丘遺跡 第４文化層（Ⅲ層中部） | 柏市光ヶ丘 1768-1 他 | 354936 | 1395443 | 27 | ○ | | | | | | | | | | | | | | | | | | | | 千葉県文化財Ｃ 2001e | 発掘 |
| 120122 | 光ヶ丘遺跡 第５文化層（Ⅲ層上部） | 柏市光ヶ丘 1768-1 他 | 354936 | 1395443 | 27 | | | | | | ○ | | | | | | | | | | | | ○ | | | 千葉県文化財Ｃ 2001e | 発掘 |
| 120123 | 大六天遺跡 上層遺構覆土内 | 柏市逆井字木戸前 3-120 他 | 354934 | 1395906 | 25 | ○ | | | | | ○ | | | | | | | | | | | | | | | 柏市教委 2004 | 発掘 |
| 120124 | 中台遺跡 トレンチ出土 | 柏市逆井字中台 1198-1 他 | 354855 | 1395856 | 21 | | | | | | ○ | | | | | | | | | | | | | | | 柏市教委 2004 | 発掘 |
| 120125 | 上前留遺跡 トレンチ出土 | 柏市花野井上前留 708-1 他 | 355338 | 1395748 | 17 | ○ | | | | | ○ | | | | | | | | | | | | | | | 柏市教委 2006 | 発掘 |
| 120126 | 下原遺跡 トレンチ出土 | 柏市宿連寺下原 444-3 他 | 355316 | 1395912 | 20 | ○ | | | | | | | | | | | | | | | | | | | | 柏市教委 2006 | 発掘 |
| 120127 | 堂堀原遺跡 Ⅲ層（単独） | 柏市大井字道堀原 1897-9 他 | 355037 | 1400042 | 24 | | | | | | | | | | | | | | | | | | | | | 千葉県教振財団 2006u | 発掘 |
| 120128 | 溜井台遺跡 第１文化層（Ⅶ～Ⅸａ層） | 柏市若柴字溜井台 264-1 他 | 355332 | 1395658 | 19 | ○ | | | | | | | | | | ○ | | | | | | | ○ | | | 千葉県教振財団 2007l | 発掘 |
| 120129 | 溜井台遺跡 第２文化層（Ⅴ層） | 柏市若柴字溜井台 264-1 他 | 355332 | 1395658 | 19 | | | | | | | | | | | | | | | | | | ○ | | | 千葉県教振財団 2007l | 発掘 |
| 120130 | 溜井台遺跡 第３文化層（Ⅲ～Ⅴ層） | 柏市若柴字溜井台 264-1 他 | 355332 | 1395658 | 19 | ○ | | | | | | | | | | | | | | | | | ○ | △ | | 千葉県教振財団 2007l | 発掘 |
| 120131 | 溜井台遺跡 第４文化層（Ⅲ～Ⅳ層下部） | 柏市若柴字溜井台 264-1 他 | 355332 | 1395658 | 19 | ○ | | | | | | | | | | ○ | | | ○ | | | | ○ | ○ | | 千葉県教振財団 2007l | 発掘 |
| 120132 | 溜井台遺跡 第５文化層（Ⅲ層） | 柏市若柴字溜井台 264-1 他 | 355332 | 1395658 | 19 | ○ | | | | | | | | | | | | | | | | | ○ | △ | | 千葉県教振財団 2007l | 発掘 |
| 120133 | 溜井台遺跡 単独・ブロック外 | 柏市若柴字溜井台 264-1 他 | 355332 | 1395658 | 19 | ○ | | | | | | | | | | ○ | | | | | | | | | | 千葉県教振財団 2007l | 発掘 |
| 120134 | 大松遺跡 第１文化層（Ⅸ層上部） | 柏市小青田字大松 274-1 他 | 355447 | 1395741 | 18 | ○ | | | | | | | | | | | | | | | | | ○ | | | 千葉県教振財団 2007n | 発掘 |
| 120135 | 大松遺跡 第２文化層（Ⅲ下部～Ⅵ層） | 柏市小青田字大松 274-1 他 | 355447 | 1395741 | 18 | ○ | | | | | | | | | | | | | ○ | | | | ○ | | | 千葉県教振財団 2007n | 発掘 |
| 120136 | 大松遺跡 上層遺構覆土内他 | 柏市小青田字大松 274-1 他 | 355447 | 1395741 | 18 | ○ | | | | ○ | ○ | | | | | | | | | | | | | | | 千葉県教振財団 2007n | 発掘 |
| 120137 | 天神向原遺跡 | 柏市(旧東葛飾郡沼南町)大井字天神向 | 355047 | 1400037 | 23 | | | | | | ○ | | | | | | | | | | | | | | | 沼南町教委 1984 | 発掘 |
| 120138 | 大井東山遺跡 Ⅳ層下部 | 柏市(旧東葛飾郡沼南町)大井字東山 2044-1 | 355116 | 1400022 | 18 | ○ | | | | | | | | | | | | | | | | | ○ | | | 千葉県文化財Ｃ 1987e | 発掘 |
| 120139 | 大井東山遺跡 上層遺構覆土内 | 柏市(旧東葛飾郡沼南町)大井字東山 2044-1 | 355116 | 1400022 | 18 | | | | | | ○ | | | | ○ | | | | | | | | | | | 千葉県文化財Ｃ 1987e | 発掘 |
| 120140 | 片山古墳群内Ｄ地点 Ⅳ層 | 柏市(旧東葛飾郡沼南町)片山 | 355031 | 1400332 | 22 | ○ | | | | | | | | | | | | | | | | | ○ | | | 千葉県文化財Ｃ 1988c | 発掘 |
| 120141 | 片山古墳群内Ｄ地点 Ⅶ層 | 柏市(旧東葛飾郡沼南町)片山 | 355031 | 1400332 | 22 | ○ | | | | | | | | | | | | | | | | | ○ | | | 千葉県文化財Ｃ 1988c | 発掘 |
| 120142 | 天神向原遺跡 Ⅶ層上部 | 柏市(旧東葛飾郡沼南町)大井字天神向原 | 355047 | 1400037 | 24 | ○ | | | | | | | | | | ○ | | | | | | | ○ | | ○ | 沼南町教委 1990 | 発掘 |
| 120143 | 天神向原遺跡 単独出土 | 柏市(旧東葛飾郡沼南町)大井字天神向原 | 355047 | 1400037 | 24 | | | | | | ○ | | | | | | | | | | | | | | | 沼南町教委 1990 | 発掘 |
| 120144 | 石揚遺跡 Ⅲ層 | 柏市(旧東葛飾郡沼南町)泉字石揚 | 355034 | 1400318 | 21 | ○ | | | | | | | ○ | | | | | | | | | | ○ | | | 千葉県文化財Ｃ 1994g | 発掘 |
| 120145 | 石揚遺跡 Ⅳ～Ⅴ層 | 柏市(旧東葛飾郡沼南町)泉字石揚 | 355034 | 1400318 | 21 | ○ | | | | | | | | | | | ○ | | | | | | ○ | | | 千葉県文化財Ｃ 1994g | 発掘 |
| 120146 | 石揚遺跡 Ⅴ～Ⅵ層 | 柏市(旧東葛飾郡沼南町)泉字石揚 | 355034 | 1400318 | 21 | ○ | | | | | | | | | | | | | ○ | | | | ○ | | | 千葉県文化財Ｃ 1994g | 発掘 |
| 120147 | 石揚遺跡 Ⅵ～Ⅶ層上部 | 柏市(旧東葛飾郡沼南町)泉字石揚 | 355034 | 1400318 | 21 | ○ | ○ | | | | | | | | | | ○ | | | ○ | | | ○ | | | 千葉県文化財Ｃ 1994g | 発掘 |
| 120148 | 石揚遺跡 Ⅶ層 | 柏市(旧東葛飾郡沼南町)泉字石揚 | 355034 | 1400318 | 21 | ○ | | | | | | | | | | | | | | | | | ○ | | | 千葉県文化財Ｃ 1994g | 発掘 |
| 120149 | 石揚遺跡 Ⅶ～Ⅸ層 | 柏市(旧東葛飾郡沼南町)泉字石揚 | 355034 | 1400318 | 21 | ○ | ○ | | | | | | | | | | ○ | | | | | | ○ | | | 千葉県文化財Ｃ 1994g | 発掘 |
| 120150 | 石揚遺跡 表採 | 柏市(旧東葛飾郡沼南町)泉字石揚 | 355034 | 1400318 | 21 | ○ | | | | | | | | | | | ○ | ○ | | | | | | | | 千葉県文化財Ｃ 1994g | 発掘 |
| 120151 | 道堀遺跡 第１地点 ハードローム上部 | 柏市(旧東葛飾郡沼南町)岩井字道堀 | 355058 | 1400118 | 20 | | | | | | | | | | | | | | | | | | ○ | | | 千葉県文化財Ｃ 1998i | 発掘 |
| 120152 | 道堀遺跡 第２地点 Ⅲｂ層 | 柏市(旧東葛飾郡沼南町)岩井字道堀 | 355058 | 1400118 | 20 | | | | | | | | | | | | | | | | | | | | | 千葉県文化財Ｃ 1998i | 発掘 |
| 120153 | 道堀遺跡 第３地点 ハードローム上部 | 柏市(旧東葛飾郡沼南町)岩井字道堀 | 355058 | 1400118 | 20 | ○ | | | | | | | | | | | | | | | | | | | | 千葉県文化財Ｃ 1998i | 発掘 |
| 120154 | 道堀遺跡 第４地点 | 柏市(旧東葛飾郡沼南町)岩井字道堀 | 355058 | 1400118 | 20 | ○ | | | | | | | | | | | | | | | | | | | | 千葉県文化財Ｃ 1998i | 発掘 |
| 120155 | 道堀遺跡 第５地点下層 Ⅶ層最上部～上面 | 柏市(旧東葛飾郡沼南町)岩井字道堀 | 355058 | 1400118 | 20 | ○ | | | | | | | | | | | | | | | | | ○ | | | 千葉県文化財Ｃ 1998i | 発掘 |
| 120156 | 道堀遺跡 第５地点上層 ソフト下部～ハード上位 | 柏市(旧東葛飾郡沼南町)岩井字道堀 | 355058 | 1400118 | 20 | ○ | | | | | | | | | | | | | | | | | ○ | | | 千葉県文化財Ｃ 1998i | 発掘 |
| 120157 | 大井遺跡 | 柏市(旧東葛飾郡沼南町)大井 2157-2 | 355127 | 1400032 | 20 | | | | | | | | | | | | | | | | | | | | | 沼南町教委 1999 | 発掘 |
| 120158 | 道堀原遺跡 Ⅳ層上部 | 柏市(旧東葛飾郡沼南町) 若白毛 1389-1 | 355041 | 1400117 | 20 | | | | | | | | | | | | | | | | | | | | | 沼南町教委 2000 | 発掘 |
| 120159 | 道堀原遺跡 Ⅸ層上部～Ⅶ層 | 柏市(旧東葛飾郡沼南町) 若白毛 1403-2 | 355046 | 1400117 | 20 | | | | | | | | | | | | | | | | | | ○ | | | 沼南町教委 2001 | 発掘 |
| 120160 | 大久保遺跡 | 柏市(旧東葛飾郡沼南町) 箕輪 282-2 | 355113 | 1400107 | 21 | ○ | | | | | | | | | | | | | | | | | | | | 沼南町教委 2001 | 発掘 |
| 120161 | 枡方遺跡 7 区 | 柏市(旧東葛飾郡沼南町) 岩井字枡形 | 355049 | 1400121 | 20 | | | | | | ○ | | | | | | | | | | | | | | | 沼南町教委 2002 | 発掘 |
| 120162 | 日秀西遺跡 上層出土 | 我孫子市 | 355150 | 1400510 | 19 | ○ | | | | | ○ | | | | ○ | | ○ | | | | | | | | | 千葉県文化財Ｃ 1980c | 発掘 |
| 120163 | 鹿島前遺跡 Ⅳ～Ⅶ層（複数文化層） | 我孫子市中峠 | 355214 | 1400418 | 20 | ○ | | | | | ○ | | | | | ○ | | | | | | | ○ | ○ | | 我孫子市教委 1981 | 発掘 |
| 120164 | 布佐・余間戸遺跡 ソフトローム | 我孫子市布佐余間戸 | 355123 | 1400741 | 20 | | | ○ | | | ○ | | | | | ○ | | ○ | | | | ○ | ○ | | | 我孫子市布佐余・間戸遺跡調査会 1981 | 発掘 |
| 120165 | 布佐・余間戸遺跡 ハードローム | 我孫子市布佐余間戸 | 355123 | 1400741 | 20 | | | | | | | | | | | | | | | | | | | | ○ | 我孫子市布佐余・間戸遺跡調査会 1981 | 発掘 |
| 120166 | 鹿島前遺跡 Ⅲ層下部～Ⅵ層 | 我孫子市中峠 | 355214 | 1400418 | 19 | ○ | | | | | | | | | | ○ | ○ | | | | | | ○ | | | 我孫子市教委 1982 | 発掘 |
| 120167 | 鹿島前遺跡 Ⅵ層～Ⅶ層 | 我孫子市中峠 440-2 他 | 355214 | 1400418 | 20 | ○ | | | | | | | | | | ○ | | | | | | | ○ | | | 我孫子市教委 1984 | 発掘 |
| 120168 | 根戸城跡 トレンチ内出土 | 我孫子市根戸字荒追 1274 番地他 | 355220 | 1395938 | 17 | ○ | | | | | | | | | | | | | | | | | | | | 我孫子市教委 1986 | 発掘 |
| 120169 | 西台北遺跡 上層遺構確認時出土 | 我孫子市青山字西台 168 番地他 | 355256 | 1400249 | 21 | ○ | | | | | | | | | | | | | | | | | | | | 我孫子市教委 1987 | 発掘 |
| 120170 | 中谷遺跡 上層遺構覆土内 | 我孫子市久寺家上居村附 183 | 355308 | 1400027 | 20 | | | | | | | | ○ | | | | | | | | | | | | | 我孫子市教委 1989 | 発掘 |
| 120171 | 北大作遺跡 Ⅳ層 | 我孫子市布佐字北大作 881 番地他 | 355143 | 1400633 | 20 | ○ | | | | | ○ | | | | | | | | ○ | ○ | | | ○ | ○ | | 我孫子市教委 1995 | 発掘 |
| 120172 | 別当地遺跡 上層遺構覆土内ほか | 我孫子市中里字別当地 103 他 | 355154 | 1400506 | 20 | ○ | | | | | ○ | | | | | | | | | | | | | | | 我孫子市教委 2000 | 発掘 |
| 120173 | 遠坪遺跡 上層遺構覆土内 | 我孫子市並木５丁目 675-1 の一部他 | 355240 | 1400047 | 18 | ○ | | | | | | | | | | | ○ | | | | | | | | | 我孫子市教委 2006 | 発掘 |
| 120174 | 紙敷大坂台北遺跡 表採 | 松戸市紙敷大坂台北 | 354623 | 1395641 | | ○ | | | | | | | | | | | | | | | | | | | | 湯浅ほか 1968 | 採集 |
| 120175 | 紙敷東遺跡 表採 | 松戸市紙敷東 | 354606 | 1395634 | | ○ | | | | | | | | | | | | | | | | | | | | 湯浅ほか 1968 | 採集 |
| 120176 | 陣ヶ前遺跡 表採 | 松戸市陣ヶ前 | 354631 | 1395433 | | ○ | | | | | | | | | | | | | | | | | | | | 湯浅ほか 1968 | 採集 |
| 120177 | 紙敷中峠遺跡 表採 | 松戸市紙敷字中峠 | 354601 | 1395617 | | ○ | | | | | | | | | | | | | | | | | | | | 湯浅ほか 1968 | 採集 |
| 120178 | 和名ヶ谷下州池遺跡 表採 | 松戸市和名ヶ谷下州池 | 354656 | 1395507 | | ○ | | | | | | | ○ | | | | ○ | | | | | | | | | 湯浅ほか 1968 | 採集 |
| 120179 | 紙敷中峠東遺跡 表採 | 松戸市紙敷字中峠東 | 354559 | 1395622 | | | | | | | ○ | | | | | | | | | | | | | | | 湯浅ほか 1968 | 採集 |
| 120180 | 紙敷中峠北遺跡 表採 | 松戸市紙敷字中峠北 | 354605 | 1395623 | | | | | | | ○ | | | | | | | | | | | | | | | 湯浅ほか 1968 | 採集 |
| 120181 | 串崎新田遺跡 表採 | 松戸市串崎新田 | 354633 | 1395828 | | | | | | | ○ | | | | | | | | | | | | | | | 湯浅ほか 1968 | 採集 |
| 120182 | 紙敷大坂台遺跡 表採 | 松戸市紙敷大坂台 | 354623 | 1395641 | | | | | | | ○ | | | | | ○ | | | | | | | | | | 湯浅ほか 1968 | 採集 |

| ID | 遺跡名 | 所在地 | 緯度 | 経度 | 標高 | ナイフ形石器 | 台形石器 | 斧形石器 | 剥片尖頭器 | 角錐状石器 | 槍先形尖頭器 | 両面調整石器 | 細石刃・細石核 | 神子柴型石斧 | 有茎尖頭器 | 掻器・削器 | 彫器 | 礫石 | 叩石 | 台石 | 礫器 | 草創期土器 | ブロック | 礫群・配石 | 炭化物集中 | 文献 | 調査歴 |
|---|---|---|---|---|---|---|---|---|---|---|---|---|---|---|---|---|---|---|---|---|---|---|---|---|---|---|
| 120183 | 寒風遺跡 表採 | 松戸市寒風 | 354801 | 1395541 | | | | | | | ○ | | | | ○ | | | | | | | | | | | 湯浅ほか 1968 | 採集 |
| 120184 | 内山遺跡 上層 | 松戸市 | 354614 | 1395459 | 25 | | | | | | ○ | | | | | | | | | | | | | | | 松戸市教委 1971a | 発掘 |
| 120185 | 幸田貝塚 グリッド一括他 | 松戸市幸田 | 355048 | 1395521 | 17 | ○ | | | | | ○ | | | | ○ | | | | | | | | | | | 松戸市教委 1971b/1972/1977/1986 | 発掘 |
| 120186 | 諏訪原遺跡 上層遺構中 | 松戸市和名ヶ谷字諏訪原 | 354624 | 1395514 | | ○ | | | | | | | | | | | | | | | | | | | | 松戸市教委 1974 | 発掘 |
| 120187 | 子和清水遺跡 表採 | 松戸市木暮子和清水 | 354730 | 1395639 | 28 | | | | | | ○ | | | | ○ | | | | | | | | | | | 松戸市郷土資料館 1974 | 採集 |
| 120188 | 和名ヶ谷下水遺跡 表採 | 松戸市和名ヶ谷下水 | 354658 | 1395512 | | | | | | | ○ | | | | | | | | | | | | | | | 松戸市郷土資料館 1974 | 採集 |
| 120189 | 和名ヶ谷諏訪原遺跡 表採 | 松戸市和名ヶ谷諏訪原 | 354625 | 1395515 | | ○ | | | | | | | | | | | | | | | | | | | | 松戸市郷土資料館 1974 | 採集 |
| 120190 | 幸田花輪遺跡 表採 | 松戸市幸田花輪 | 355048 | 1395521 | | ○ | | | | | ○ | | | | | | | | | | | | | | | 松戸市郷土資料館 1974 | 採集 |
| 120191 | 大橋内山遺跡 表採 | 松戸市大橋内山 | 354614 | 1395501 | | | | | | | ○ | | | | | | | | | | | | | | | 松戸市郷土資料館 1974 | 採集 |
| 120192 | 初富飛地元山遺跡 表採 | 松戸市初富飛地元山 | 354714 | 1395741 | | | | | | | ○ | | | | | | | | | | | | | | | 松戸市郷土資料館 1974 | 採集 |
| 120193 | 寒風台遺跡 上層包含層・Ⅲ層 | 松戸市松戸新田寒風台 314-2 他 | 354745 | 1395542 | 25 | ○ | | | | | ○ | | | | | | | | | | | | | | | 寒風台遺跡発掘調査団 1983 | 発掘 |
| 120194 | 中峠遺跡 上層一括 | 松戸市紙敷字中峠 | 354601 | 1395617 | 26 | ○ | | | | | | | | | | | | | | | | | | | | 松戸市教委 1984 | 発掘 |
| 120195 | 出来山遺跡 Ⅲ層 | 松戸市千駄堀字出来山 632 番地先 | 354800 | 1395627 | 28 | | | | | | | | | | | | | | | | | ○ | | | | 松戸市出来山遺跡調査会 1985 | 発掘 |
| 120196 | 彦八山遺跡 下層石器群（Ⅵ～Ⅶ層） | 松戸市大橋字彦八山 291-1 | 354550 | 1395459 | 20 | ○ | | | | | | | | | ○ | ○ | | ○ | | | | ○ | | | | 千葉県文化財Ｃ 1987f | 発掘 |
| 120197 | 彦八山遺跡 上層石器群（Ⅳ～Ⅴ層） | 松戸市大橋字彦八山 291-1 | 354550 | 1395459 | 20 | ○ | | | | | | | | | ○ | | | ○ | | | | ○ | ○ | | | 千葉県文化財Ｃ 1987f | 発掘 |
| 120198 | 坂之台遺跡 Ⅲ層？ | 松戸市紙敷字坂之台 | 354625 | 1395640 | 26 | ○ | | | | | ○ | | | | | | | | | | | ○ | | | | 松戸市教委 1987 | 発掘 |
| 120199 | 新橋台Ⅰ遺跡 Ⅳ～Ⅴ層（単独） | 松戸市紙敷字向野 179-6 他 | 354624 | 1395656 | 27 | ○ | | | | | | | | | | | | | | | | | | | | 千葉県文化財Ｃ 1990d | 発掘 |
| 120200 | 中内遺跡 Ⅲ層下部 | 松戸市紙敷字中内 1007-2 他 | 354608 | 1395628 | 23 | | | | | | | | | | | | | | | | | ○ | | | | 千葉県文化財Ｃ 1990d | 発掘 |
| 120201 | 中内遺跡 Ⅵ層？（単独） | 松戸市紙敷字中内 1007-2 他 | 354608 | 1395628 | 23 | | | | | ○ | | | | | | | | | | | | | | | | 千葉県文化財Ｃ 1990d | 発掘 |
| 120202 | 根之神台遺跡 Ⅳ～Ⅴ層 | 松戸市紙敷字根之神台 971 他 | 354606 | 1395621 | 26 | | | | | | | | | | | | | | | | | ○ | | | | 千葉県文化財Ｃ 1990d | 発掘 |
| 120203 | 根之神台遺跡 Ⅵ～Ⅶ層 | 松戸市紙敷字根之神台 971 他 | 354606 | 1395621 | 26 | | | | | | | | | | | | | | | | | ○ | | | | 千葉県文化財Ｃ 1990d | 発掘 |
| 120204 | 中峠遺跡 上層一括 | 松戸市紙敷字中峠 959-2 他 | 354601 | 1395617 | 23 | ○ | | | | | | | | | ○ | | | | | | | | | | | 千葉県文化財Ｃ 1990d | 発掘 |
| 120205 | 野見塚遺跡 第Ⅰ文化層（Ⅳ層） | 松戸市高塚新田 405-1 他 | 354558 | 1395604 | 26 | | | | | | | | | | | | | | | | | ○ | | | | 千葉県文化財Ｃ 1990d | 発掘 |
| 120206 | 野見塚遺跡 第Ⅱ文化層（Ⅴ層） | 松戸市高塚新田 405-1 他 | 354558 | 1395604 | 26 | ○ | | | | | | | | | ○ | | | | | | | ○ | | | | 千葉県文化財Ｃ 1990d | 発掘 |
| 120207 | 野見塚遺跡 第Ⅲ文化層（Ⅵ層） | 松戸市高塚新田 405-1 他 | 354558 | 1395604 | 26 | ○ | | | | | | | | | | | | | | | | ○ | | | | 千葉県文化財Ｃ 1990d | 発掘 |
| 120208 | 野見塚遺跡 第Ⅳ文化層（Ⅶ層） | 松戸市高塚新田 405-1 他 | 354558 | 1395604 | 26 | ○ | | | | | | | | | ○ | | | | | | | ○ | | | | 千葉県文化財Ｃ 1990d | 発掘 |
| 120209 | 前原Ⅰ遺跡 Ⅱ層下部（単独） | 松戸市秋山字前原 110-1 他 | 354552 | 1395547 | 19 | | | | | | △ | | | | | | | | | | | | | | | 千葉県文化財Ｃ 1990d | 発掘 |
| 120210 | 行人台遺跡 上層 | 松戸市久保平賀字行人台 | 354948 | 1395613 | 20 | ○ | | | | | | | | | | | | | | | | | | | | 松戸市教委 1990 | 発掘 |
| 120211 | 秋山向山遺跡 上層遺構中 | 松戸市秋山字向山 | 354559 | 1395531 | 10 | | | | | | ○ | | | | | | | | | | | | | | | 松戸市教委 1990 | 発掘 |
| 120212 | 岩瀬塚田遺跡 表採 | 松戸市岩瀬 442 | 354648 | 1395418 | 26 | | | | | | ○ | | | | | | | | | | | | | | | 千葉県文化財Ｃ 1994h | 発掘 |
| 120213 | 仲通遺跡 第３地点 Ⅲ層 | 松戸市東平賀字仲通 | 355008 | 1395602 | 20 | | | | | | | | | | | | | | | | | ○ | | | | 松戸市教委 1994 | 発掘 |
| 120214 | 根木内遺跡 トレンチ出土 | 松戸市根木内字宿畑 | 354949 | 1395625 | 23 | | | | | | | | | | | | | | | | | | | | | 松戸市教委 1994 | 発掘 |
| 120215 | 小野遺跡 第３地点 Ⅵ層（確認のみ） | 松戸市胡録台字小野 | 354702 | 1395446 | | | | | | | | | | | | | | | | | | | | | | 松戸市教委 1994 | 発掘 |
| 120216 | 向山遺跡 Ⅸ層下部 | 松戸市千駄堀字向山 675-1 他 | 354805 | 1395629 | 29 | | | | | | | | | | | | | | | | | ○ | | | | 松戸市教委 1995a | 発掘 |
| 120217 | 東平賀貝塚 試掘坑 | 松戸市東平賀字大門前 | 355024 | 1395540 | 21 | | | | | | | ○ | | | ○ | | | | | | | | | | | 松戸市教委 1995b | 発掘 |
| 120218 | 出来山遺跡 Ⅲ層（単独） | 松戸市千駄堀字小原 646-13 | 354757 | 1395629 | 30 | | | | | | | | | | | | | | | | | | | | | 松戸市教委 1995c | 発掘 |
| 120219 | 小野遺跡 第５地点 Ⅲ～Ⅴ層 | 松戸市胡録台字小野 140-8 | 354701 | 1395441 | 27 | ○ | | | | | | | | | | | | | | | | ○ | | | | 松戸市教委 1995c | 発掘 |
| 120220 | 溜ノ上遺跡 Ⅲ層 | 松戸市根木 356 | 354912 | 1395448 | 23 | ○ | | | | | | | | | | | | | | | | ○ | | | | 松戸市溜ノ上遺跡調査会 1995 | 発掘 |
| 120221 | 溜ノ上遺跡 Ⅴ層 | 松戸市根木 356 | 354912 | 1395448 | 23 | ○ | | | | | | | | | | | | | | | | ○ | | | | 松戸市溜ノ上遺跡調査会 1995 | 発掘 |
| 120222 | 立出し遺跡 上層遺構中等 | 松戸市栗山字立出し 189-1 | 354522 | 1395343 | 25 | | | | | | | | | | | | | | | | ○ | | | | | 松戸市教委 1997a | 発掘 |
| 120223 | 根木内遺跡 第４地点 Ⅳ層下部～Ⅴ層上部 | 松戸市根木内字宿畑 279-1 他 | 354950 | 1395628 | 23 | ○ | | | | | | | | | | | | | | | | ○ | | | | 松戸市教委 1997b | 発掘 |
| 120224 | 根木内遺跡 第４地点 Ⅸａ～Ⅸｂ層 | 松戸市根木内字宿畑 279-1 他 | 354950 | 1395628 | 23 | ○ | | | | | | | | | | | | | | | | ○ | | | | 松戸市教委 1997b | 発掘 |
| 120225 | 稔台遺跡 第２地点 表採 | 松戸市稔台 931 | 354645 | 1395559 | 25 | ○ | | | | | | | | | | | | | | | | | | | | 松戸市遺跡調査会 1999 | 発掘 |
| 120226 | 稔台遺跡 第２地点 Ⅶ層 | 松戸市稔台 931 | 354645 | 1395559 | 25 | | | | | | | | | | ○ | | | ○ | | ○ | | ○ | | | | 松戸市遺跡調査会 1999 | 発掘 |
| 120227 | 上矢切南台遺跡 Ⅲ層～Ⅴ層 | 松戸市中矢切字北台 499-1 他 | 355010 | 1395538 | | | | | | | | | | | ○ | | | | | | | ○ | | | | 松戸市教委 1999 | 発掘 |
| 120228 | 境外Ⅱ遺跡 Ⅳ層上部 | 松戸市小金字境外字 362-4 他 | 354950 | 1395549 | 24 | ○ | | | | | ○ | | | | ○ | | | | | | | ○ | ○ | | | 松戸市遺跡調査会 2000a | 発掘 |
| 120229 | 陣ヶ前遺跡 上層 | 松戸市松戸字貝台 874-1 | 354630 | 1395434 | 26 | ○ | | | | | | | | | | | | | | | | | | | | 松戸市遺跡調査会 2000b | 発掘 |
| 120230 | 立出し遺跡 Ⅳ層下部 | 松戸市栗山字立出し 177 | 354516 | 1395349 | 24 | | | | | | | | | | | | | | | | | ○ | | | ○ | 松戸市教委 2001 | 発掘 |
| 120231 | 馬屋敷遺跡 Ⅵ層下部～Ⅷ Ⅸ層上部 | 松戸市大谷口 265 | 355004 | 1395516 | 25 | ○ | ○ | | | | | | | | ○ | | | | | | | ○ | | | | 松戸市遺跡調査会 2002a | 発掘 |
| 120232 | 馬屋敷遺跡 表採 | 松戸市大谷口 265 | 355004 | 1395516 | 25 | ○ | | | | | | | | | | | | | | | | | | | | 松戸市遺跡調査会 2002a | 発掘 |
| 120233 | 関台遺跡 第１文化層（Ⅲ～Ⅳ層） | 松戸市紙敷字関台 47-2 他 | 354637 | 1395721 | 25 | ○ | | | | | | | | | | | | | | | ○ | ○ | | | | 松戸市遺跡調査会 2002b | 発掘 |
| 120234 | 関台遺跡 第２文化層（Ⅴ層） | 松戸市紙敷字関台 47-2 他 | 354637 | 1395721 | 25 | | | | | | | | | | | | | | | | | ○ | | | | 松戸市遺跡調査会 2002b | 発掘 |
| 120235 | 根木内遺跡 第 11 地点 トレンチ出土 | 松戸市根木内字宿畑 284-1 他 | 354950 | 1395628 | 20 | | | | | | ○ | | | | | | | | | | | | | | | 松戸市教委 2002 | 発掘 |
| 120236 | 千駄堀寒風遺跡 上層包含層 | 松戸市千駄堀字向新田 1243 番地 | 354757 | 1395544 | 28 | ○ | | | | | | | | | | | | | | | | | | | | 松戸市遺跡調査会 2003a | 発掘 |
| 120237 | 東出山遺跡 第Ⅰ文化層（Ⅲ層上部） | 松戸市紙敷字東出山 1180-1 他 | 354609 | 1395602 | 24 | ○ | | | | | | | | | | | | | | | | ○ | | | | 松戸市遺跡調査会 2003b | 発掘 |
| 120238 | 東出山遺跡 第Ⅱ文化層（Ⅳ層下部～Ⅴ層上部） | 松戸市紙敷字東出山 1180-1 他 | 354609 | 1395602 | 24 | ○ | | | | | | | | | ○ | | | | | | | ○ | | | | 松戸市遺跡調査会 2003b | 発掘 |
| 120239 | 小野遺跡 第 16 地点 Ⅲ層？ | 松戸市胡録台字小野 149 番地２他 | 354701 | 1395441 | 27 | ○ | | | | | | | | | | | | | | | | ○ | | | | 松戸市遺跡調査会 2004a | 発掘 |
| 120240 | 下水遺跡 第１地点 上層遺構内 | 松戸市松戸新田字不動前 129-1 | 354708 | 1395457 | 27 | | | | | | ○ | | | | | | | | | | | | | | | 松戸市遺跡調査会 2004b | 発掘 |
| 120241 | 根木内城跡 上層遺構中 | 松戸市根木内北の台 1192 他 | 354952 | 1395630 | 20 | | | | | | | | | | ○ | | | | | | | | | | | 松戸市遺跡調査会 2004c | 発掘 |
| 120242 | 稔台遺跡 第６地点 トレンチ内 | 松戸市稔台 1136 | 354645 | 1395559 | 25 | ○ | | | | | | | | | | | | | | | | | | | | 松戸市教委 2004 | 発掘 |
| 120243 | 下水遺跡 第６地点 第２黒色帯？ | 松戸市和名ヶ谷 948-8 他 | 354654 | 1395510 | 27 | | | | | | | | | | | | ○ | | | | | ○ | | | | 松戸市教委 2004 | 発掘 |
| 120244 | 下水遺跡 第６地点 トレンチ・上層遺構内 | 松戸市和名ヶ谷 948-8 他 | 354654 | 1395510 | 27 | | | | | | ○ | | | | ○ | | | | | | | | | | | 松戸市教委 2004 | 発掘 |
| 120245 | 八ヶ崎遺跡 攪乱層中 | 松戸市八ヶ崎 5-41-6 他 | 354832 | 1395619 | 28 | ○ | | | | | ○ | | | | ○ | | | | | | | | | | | 松戸市遺跡調査会 2006a | 発掘 |
| 120246 | 彦八山第４地点遺跡 Ⅵ層（単独） | 松戸市大橋字彦八山 291-23 | 354644 | 1395459 | 20 | | | | | | | | | | ○ | | | | | | | | | | | 松戸市遺跡調査会 2006b | 発掘 |
| 120247 | 彦八山第４地点遺跡 Ⅳ層下部～Ⅴ層 | 松戸市大橋字彦八山 291-23 | 354644 | 1395459 | 20 | ○ | | | | ○ | | | | | ○ | | | | | ○ | | ○ | | | | 松戸市遺跡調査会 2006b | 発掘 |
| 120248 | 彦八山第４地点遺跡 Ⅲ層～漸位層（単独） | 松戸市大橋字彦八山 291-23 | 354644 | 1395459 | 20 | | | | | | | | | | | | | | | | | | | | | 松戸市遺跡調査会 2006b | 発掘 |
| 120249 | 木戸前遺跡 第３地点 トレンチ攪乱層 | 松戸市高塚新田 160 | 354458 | 1395625 | 27 | | | | | | | | | | ○ | | | | | | | | | | | 松戸市教委 2006a | 発掘 |
| 120250 | 関場遺跡 第１地点 第Ⅴ層石器群 | 松戸市河原塚字関場 374-3 | 354721 | 1395621 | 17 | ○ | | | | | | | | | ○ | | | | | | | ○ | | | | 松戸市教委 2006a | 発掘 |
| 120251 | 関場遺跡 第３地点Ａ トレンチ出土 | 松戸市河原塚字宮ノ内 322-1 他 | 354703 | 1395634 | 26 | | | | | | | | | | | | | | | | | | | | | 松戸市教委 2006b | 発掘 |
| 120252 | 関場遺跡 第３地点Ｂ Ⅲ層下部～Ⅴ層下部 | 松戸市河原塚字宮ノ内 323 | 354703 | 1395634 | 26 | | | | | | | | | | | | | | | | | | | | | 松戸市教委 2006b | 発掘 |
| 120253 | 中沢白子遺跡 表採 | 鎌ヶ谷市中沢字白子 | | | | ○ | | | | | | | | | | | | | | | | | | | | 湯浅ほか 1968 | 採集 |
| 120254 | 東林跡遺跡 Ⅳ層下部 | 鎌ヶ谷市初富字東林跡 | 354644 | 1400122 | 27 | ○ | | | | | ○ | | | | | ○ | | | ○ | | | | ○ | ○ | | 麻生・織笠・犬塚 1984 | 発掘 |
| 120255 | 東林跡遺跡 Ⅶ層 | 鎌ヶ谷市初富字東林跡 | 354644 | 1400122 | 27 | ○ | | | | | | | | | | ○ | ○ | | ○ | | | | ○ | △ | | 麻生・織笠・犬塚 1984 | 発掘 |
| 120256 | 根郷貝塚 上層包含層 | 鎌ヶ谷市中沢 471 番地他 | 354541 | 1395843 | 24 | | | | | | | | | | ○ | | | | | | | | | | | 鎌ヶ谷市教委 1988a | 発掘 |
| 120257 | 双賀辺田 No.1 遺跡 上層遺構検出時出土 | 鎌ヶ谷市中沢 1027 番地他 | 354551 | 1395841 | 25 | ○ | | | | | ○ | | | | | | | | | | | | | | | 鎌ヶ谷市教委 1988b | 発掘 |
| 120258 | 清水頭遺跡 Ⅲ層 | 鎌ヶ谷市粟野 837 他 | 354723 | 1400035 | 27 | ○ | | | | | ○ | | | | | | | | | | | ○ | | | | 鎌ヶ谷市教委 1989 | 発掘 |
| 120259 | 清水頭遺跡 Ⅳ層 | 鎌ヶ谷市粟野 837 他 | 354723 | 1400035 | 27 | ○ | | | | ○ | | | | | | | | | | | | ○ | ○ | | | 鎌ヶ谷市教委 1989 | 発掘 |
| 120260 | 五本松遺跡 表採・単独 | 鎌ヶ谷市初富字五本松 923-12 他 | 354659 | 1400026 | 25 | ○ | | | | | ○ | | ○ | | ○ | | | | | | | | | | | 千葉県文化財Ｃ 1989e | 発掘 |
| 120261 | 上葉貝台遺跡 Ⅵ層 | 鎌ヶ谷市粟野上葉貝台 747-2 他 | 354703 | 1400030 | 29 | ○ | | | | | | | | | ○ | | | | | | | ○ | | | | 千葉県文化財Ｃ 1989e | 発掘 |
| 120262 | 上葉貝台遺跡 ブロック外等 | 鎌ヶ谷市粟野上葉貝台 747-2 他 | 354703 | 1400030 | 29 | ○ | | | | | ○ | | | | | | | | | | | | | | | 千葉県文化財Ｃ 1989e | 発掘 |
| 120263 | 落山遺跡 第１文化層（ソフトローム上部） | 鎌ヶ谷市軽井沢落山 1982-8 他 | 354703 | 1400103 | 28 | ○ | | | | | ○ | | | | | ○ | | | | | | ○ | | | | 千葉県文化財Ｃ 1989e | 発掘 |
| 120264 | 落山遺跡 第２文化層（Ⅳ層下部～Ⅴ層） | 鎌ヶ谷市軽井沢落山 1982-8 他 | 354703 | 1400103 | 28 | ○ | | | | ○ | | | | | | | | | | | | ○ | ○ | | | 千葉県文化財Ｃ 1989e | 発掘 |
| 120265 | 落山遺跡 第３文化層（第２黒色帯） | 鎌ヶ谷市軽井沢落山 1982-8 他 | 354703 | 1400103 | 28 | ○ | ○ | | | | ○ | | | | ○ | | | | | | | ○ | | | | 千葉県文化財Ｃ 1989e | 発掘 |
| 120266 | 落山遺跡 ブロック外 | 鎌ヶ谷市軽井沢落山 1982-8 他 | 354703 | 1400103 | 28 | | | | | ○ | | | ○ | | ○ | | ○ | | | | | | | | | 千葉県文化財Ｃ 1989e | 発掘 |
| 120267 | 林跡遺跡 Ⅲ層 | 鎌ヶ谷市初富字林跡 928 他 | 354704 | 1400018 | 28 | | | | | ○ | | | | | ○ | | | | | | | ○ | ○ | | | 千葉県文化財Ｃ 1992g | 発掘 |
| 120268 | 林跡遺跡 Ⅲ層下部 | 鎌ヶ谷市初富字林跡 928 他 | 354704 | 1400018 | 28 | ○ | | | | ○ | | | | | | | | | | | | ○ | ○ | | | 千葉県文化財Ｃ 1992g | 発掘 |
| 120269 | 林跡遺跡 Ⅴ～Ⅵ層 | 鎌ヶ谷市初富字林跡 928 他 | 354704 | 1400018 | 28 | ○ | | | | | | | | | ○ | | | | | | | ○ | ○ | | | 千葉県文化財Ｃ 1992g | 発掘 |
| 120270 | 林跡遺跡 Ⅶ層（第２黒色帯） | 鎌ヶ谷市初富字林跡 928 他 | 354704 | 1400018 | 28 | ○ | | ○ | | | | | | | ○ | | | ○ | | | | ○ | | ○ | | 千葉県文化財Ｃ 1992g | 発掘 |
| 120271 | 林跡遺跡 ブロック外 | 鎌ヶ谷市初富字林跡 928 他 | 354704 | 1400018 | 28 | ○ | | | | | ○ | | ○ | | | | | ○ | | | | | | | | 千葉県文化財Ｃ 1992g | 発掘 |
| 120272 | 林跡遺跡 上層包含層 | 鎌ヶ谷市初富字林跡 928 他 | 354704 | 1400018 | 28 | | | | | | | | | | | | | | | | ○ | | | | | 千葉県文化財Ｃ 1992g | 発掘 |
| 120273 | 一本松遺跡（２次）上層包含層 | 鎌ヶ谷市中沢字一本松 1301 他 | 354560 | 1395908 | 28 | | | | | | ○ | | | | | | | | | | | | | | | 鎌ヶ谷市教委 1997 | 発掘 |
| 120274 | 木戸脇貝塚（５次）トレンチ内出土 | 鎌ヶ谷市中沢２丁目 1406-1 他 | 354612 | 1395908 | 26 | | | | | | ○ | | | | | | | | | | | | | | | 鎌ヶ谷市教委 1998 | 発掘 |

| ID | 遺跡名 | 所在地 | 緯度 | 経度 | 標高 | ナイフ形石器 | 台形石器 | 斧形石器 | 剥片尖頭器 | 角錐状石器 | 槍先形尖頭器 | 両面調整石器 | 細石刃・細石核 | 神子柴型石斧 | 有茎尖頭器 | 掻器・削器 | 彫器 | 砥石 | 叩石 | 台石 | 礫器 | 草創期土器 | ブロック | 礫群・配石 | 炭化物集中 | 文献 | 調査歴 |
|---|---|---|---|---|---|---|---|---|---|---|---|---|---|---|---|---|---|---|---|---|---|---|---|---|---|---|---|
| 120275 | 中沢貝塚（16次B地点）上層包含層 | 鎌ヶ谷市東中沢２丁目1479-297他 | 354622 | 1395938 | 28 | | | | | | | | | | ○ | | | | | | | | | | | 鎌ヶ谷市教委 2000 | 発掘 |
| 120276 | 稲荷前遺跡 トレンチ内出土 | 鎌ヶ谷市南初富５丁目548-23他 | 354622 | 1400018 | 27 | ○ | | | | | | | | | | | | | | | | | | | | 鎌ヶ谷市教委 2001 | 発掘 |
| 120277 | 丸山遺跡 ソフトローム上部 | 鎌ヶ谷市丸山３丁目520-8他 | 354530 | 1400011 | 27 | | | | | | | | | | | | | | | | ○ | | | | | 鎌ヶ谷市教委 2003 | 発掘 |
| 120278 | 五本松No.3遺跡 第Ⅰ文化層（Ⅸc層） | 鎌ヶ谷市初富字五本松980他 | 354659 | 1400026 | 28 | | | | | | | | | | | | | | | | | ○ | | | | 千葉県文化財C 2003h/2005a | 発掘 |
| 120279 | 五本松No.3遺跡 第Ⅱ文化層（Ⅸa層） | 鎌ヶ谷市初富字五本松980他 | 354659 | 1400026 | 28 | ○ | ○ | ○ | | | | | | | | ○ | ○ | | ○ | | | ○ | | | | 千葉県文化財C 2003h/2005a | 発掘 |
| 120280 | 五本松No.3遺跡 第Ⅲ文化層（Ⅶ層） | 鎌ヶ谷市初富字五本松980他 | 354659 | 1400026 | 28 | ○ | | | | | | | | | | | | | | | | ○ | | | | 千葉県文化財C 2003h/2005a | 発掘 |
| 120281 | 五本松No.3遺跡 第Ⅳ文化層（Ⅳ層下部～Ⅴ層） | 鎌ヶ谷市初富字五本松980他 | 354659 | 1400026 | 28 | ○ | | | | | | | | | | ○ | | | | | | ○ | | | | 千葉県文化財C 2003h/2005a | 発掘 |
| 120282 | 五本松No.3遺跡 第Ⅴ文化層（Ⅲ層下部） | 鎌ヶ谷市初富字五本松980他 | 354659 | 1400026 | 28 | ○ | | | | | ○ | | | | | ○ | | | | | | ○ | ○ | | | 千葉県文化財C 2003h/2005a | 発掘 |
| 120283 | 五本松No.3遺跡 第Ⅵ文化層（Ⅲ層上部） | 鎌ヶ谷市初富字五本松980他 | 354659 | 1400026 | 28 | | | | | | | | ○ | | | | | | | | | ○ | | | | 千葉県文化財C 2003h/2005a | 発掘 |
| 120284 | 五本松No.3遺跡 単独（Ⅲ層・Ⅳ～Ⅴ層） | 鎌ヶ谷市初富字五本松980他 | 354659 | 1400026 | 28 | ○ | | | | | ○ | | | | | | | | | | | | | | | 千葉県文化財C 2003h/2005a | 発掘 |
| 120285 | 柳坪遺跡 ソフトローム上部 | 鎌ヶ谷市初富本町２丁目1542-6他 | 354618 | 1395948 | 28 | | | | | | | | | | | ○ | | | | | | | | | | 鎌ヶ谷市教委 2006 | 発掘 |
| 120286 | 五本松No.3遺跡 Ⅲ層上面 | 鎌ヶ谷市初富字五本松920-1他 | 354659 | 1400026 | 28 | | | | | | ○ | | | | | | | | | | | ○ | ○ | | | 千葉県教委振財団 2007p | 発掘 |
| 120287 | 丸山遺跡 ソフトローム～ハードローム | 市川市国府台４丁目 | 354508 | 1395346 | 25 | ○ | | | | | | | | | | | | | | | | ○ | | | | 杉原・大塚 1955 | 発掘 |
| 120288 | 堀之内Ｐ地点遺跡 表採 | 市川市北国分町 | 354534 | 1395436 | 22 | ○ | | | | | | | | | | | | | | | | | | | | 市川市教委 1963 | 採集 |
| 120289 | 殿台鳴神山遺跡 表採 | 市川市殿台鳴神山 | | | | | | | | | | | | | | ○ | | | | | | | | | | 湯浅ほか 1968 | 採集 |
| 120290 | 殿台遺跡 ソフトローム最上層 | 市川市大野原４丁目2852-1 | 354528 | 1395746 | 22 | | | | | | ○ | | | | | | | | | | | | | | | 市川市教委 1970 | 発掘 |
| 120291 | 今島田遺跡 ソフトローム上面 | 市川市柏井町１丁目 | 354413 | 1395814 | 20 | ○ | | | | | | | | | | ○ | ○ | | ○ | | | ○ | | | | 市川市史編纂委 1971 | 発掘 |
| 120292 | 美濃輪台遺跡Ｂ地点 上層遺構覆土内 | 市川市本北方3-52 | 354340 | 1395705 | 19 | | | | | | ○ | | | | | | | | | | | | | | | 市川市教委 1975 | 発掘 |
| 120293 | 株木Ｂ遺跡 第２地点 | 市川市柏井町352他 | 354458 | 1395817 | 16 | ○ | | | | | | | | | ○ | | | | | | | | | | | 市川市教委 1983 | 発掘 |
| 120294 | 権現原遺跡 堀之内地区・権現原地区Ⅳ層下部～Ⅴ層上部 | 市川市北国分町2839-1他 | 354538 | 1395448 | 25 | ○ | | | | | ○ | | | | | ○ | ○ | | | | | ○ | ○ | | | 市川市教委 1987 | 発掘 |
| 120295 | 権現原遺跡 堀之内地区・権現原地区 Ⅲ層 | 市川市北国分町2839-1他 | 354538 | 1395448 | 25 | | | | | | | | ○ | | | ○ | | | | | | ○ | ○ | | | 市川市教委 1987 | 発掘 |
| 120296 | 権現原遺跡 堀之内地区・権現原地区 ？ | 市川市北国分町2839-1他 | 354538 | 1395448 | 25 | | | | | | | | | | ○ | | | | | | | ○ | ○ | | | 市川市教委 1987 | 発掘 |
| 120297 | 新山遺跡 Ⅶ～Ⅸa層 | 市川市国府台６丁目2423-7他 | 354525 | 1395407 | 24 | ○ | | | | | | | | | | ○ | | | ○ | | ○ | ○ | | | | 千葉県文化財C 1990e | 発掘 |
| 120298 | 庚塚遺跡 第５地点 貝層中 | 市川市曽谷2-366-1369 | 354446 | 1395615 | 24 | | | | | | | | | | ○ | | | | | | | | | | | 市川市教委 1997 | 発掘 |
| 120299 | 向台貝塚 グリッド出土 | 市川市曽谷１丁目 | 354433 | 1395603 | 22 | ○ | | | | | | | | | | | | | | | | | | | | 市立市川考古博物館 1999 | 発掘 |
| 120300 | 国府台遺跡 第46地点 Ⅳ～Ⅵ層 | 市川市国府台５丁目371番14 | 354507 | 1395406 | 23 | ○ | | | | | | | | | | | ○ | | | | | ○ | | | | 市川市教委 2000 | 発掘 |
| 120301 | 国府台遺跡 第29地点 上層遺構覆土内他 | 市川市真間４丁目11-4 | 354422 | 1395415 | 20 | ○ | | | | | | | | | | | | | | | | | | | | 国府台遺跡第29地点調査会 2002 | 発掘 |
| 120302 | 夏見台遺跡 上層一括 | 船橋市夏見町２丁目 | 354310 | 1395941 | 20 | | | | | | ○ | | | | | | | | | | | | | | | 下津谷達男 1967 | 発掘 |
| 120303 | 法蓮寺山貝塚 ハードローム直上 | 船橋市藤原町1-225-4他 | 354401 | 1395748 | 18 | | | | | | | | | | | | | | | | | ○ | | | | 千葉県都市公社 1973b | 発掘 |
| 120304 | 飯山満東遺跡 上層遺構覆土中 | 船橋市飯山満１丁目 | 354249 | 1400059 | 24 | | | | | | ○ | | | | | ○ | | | | | | | | | | 千葉県都市公社 1975b | 発掘 |
| 120305 | 夏見大塚遺跡２次調査 ローム上面 | 船橋市夏見2-309地先 | 354238 | 1395920 | 20 | ○ | | | | | | | | | | | | | | | | | | | | 船橋市教委 1975 | 発掘 |
| 120306 | 飛ノ台貝塚 上層一括 | 船橋市海神町字飛ノ台 | 354240 | 1395826 | 15 | | | | | | ○ | | | | ○ | | | | | | | | | | | 飛ノ台貝塚発掘調査団 1978 | 発掘 |
| 120307 | 沢之台遺跡 ソフトローム直上 | 船橋市七林町116-6 | 354259 | 1400220 | 29 | | | | | | | | | | ○ | | | | | | | | | | | 沢之台遺跡発掘調査団 1980 | 発掘 |
| 120308 | 下郷後遺跡 ソフトローム上部 | 船橋市藤原町１丁目 | 354403 | 1395748 | 15 | ○ | | | | | | | | | | | | | ○ | | | ○ | | | | 船橋市教委 1983 | 発掘 |
| 120309 | 西の台遺跡 第２次 Ⅲ層上位 | 船橋市二和町10-23他 | 354432 | 1400029 | 27 | ○ | | | | | ○ | | | | | ○ | ○ | | ○ | | | ○ | | | | 船橋市遺跡調査会 1985 | 発掘 |
| 120310 | 西の台遺跡 第２次 Ⅲ層下位 | 船橋市二和町10-24他 | 354432 | 1400029 | 27 | ○ | | | | | | | | | | ○ | ○ | | | | | ○ | ○ | | | 船橋市遺跡調査会 1985 | 発掘 |
| 120311 | 西の台遺跡 第２次 Ⅳ層下位 | 船橋市二和町10-25他 | 354432 | 1400029 | 27 | ○ | | | | ○ | | | | | | | | | | | | | | | | 船橋市遺跡調査会 1985 | 発掘 |
| 120312 | 西の台遺跡 第２次 Ⅴ層 | 船橋市二和町10-26他 | 354432 | 1400029 | 27 | | | | | | | | | | | | | | | | | | ○ | | | 船橋市遺跡調査会 1985 | 発掘 |
| 120313 | 西の台遺跡 第２次 Ⅶ層 | 船橋市二和町10-26他 | 354432 | 1400029 | 27 | | | | | | | | | | | | | | | | | | | | | 船橋市遺跡調査会 1985 | 発掘 |
| 120314 | 海神台西遺跡３次調査 ソフトローム？ | 船橋市海神5-205-2他 | 354243 | 1395812 | 15 | ○ | | | | | ○ | | | | | | | | | | | ○ | | | | 船橋市教委 1990 | 発掘 |
| 120315 | 海神台西遺跡４次調査 上層遺構覆土中 | 船橋市海神5-205-2他 | 354243 | 1395812 | 15 | | | | | | ○ | | | | | | | | | | | | | | | 船橋市教委 1990 | 発掘 |
| 120316 | 立場遺跡 ソフトローム上位 | 船橋市金杉1-182他 | 354327 | 1400001 | 24 | | | | | | | | | | | | | | | | | ○ | | | | 船橋市教委 1991a | 発掘 |
| 120317 | 立場遺跡 上層遺構覆土中 | 船橋市金杉1-182他 | 354327 | 1400001 | 24 | | | | | ○ | | | | | | | | | | | | | | | | 船橋市教委 1991a | 発掘 |
| 120318 | 小室上台遺跡 上層一括 | 船橋市小室町1365-2他 | 354719 | 1400444 | 20 | | | | | | ○ | | | | | | | | | | | | | | | 船橋市教委 1991b | 発掘 |
| 120319 | 佐倉道南遺跡 ソフトローム中 | 船橋市前原西1-38-15 | 354157 | 1400054 | 21 | | | | | | | | | | | ○ | | | | | | | | | | 船橋市教委 1991c | 発掘 |
| 120320 | 夏見台遺跡 Ⅲ層 | 船橋市夏見町556-1他 | 354252 | 1395913 | 19 | | | | | | | | | | | | | | | | | | | | | 千葉県文化財C 1992l | 発掘 |
| 120321 | 夏見台遺跡 Ⅶ～Ⅸ層 | 船橋市夏見町556-1他 | 354252 | 1395913 | 19 | | | | | | | | | | | | | | | | | ○ | | | | 千葉県文化財C 1992l | 発掘 |
| 120322 | 夏見台遺跡 Ⅸa層 | 船橋市夏見町556-1他 | 354252 | 1395913 | 19 | | | | | | | | | | | | | | | | | | | | | 千葉県文化財C 1992l | 発掘 |
| 120323 | 夏見台遺跡 Ⅲ層 | 船橋市夏見町556-1他 | 354252 | 1395913 | 19 | | | | | | | | | | | | | | | | | ○ | | | | 千葉県文化財C 1992l | 発掘 |
| 120324 | 夏見台遺跡 Ⅸc層 | 船橋市夏見町556-1他 | 354252 | 1395913 | 19 | | | | | | | | | | | | | | | | | | | | | 千葉県文化財C 1992l | 発掘 |
| 120325 | 中野木台遺跡 ソフトローム下位 | 船橋市中野木1-327-8他 | 354216 | 1400055 | 17 | | | | | | | | | | | | | | | | | ○ | ○ | | | 船橋市遺跡調査会 1994 | 発掘 |
| 120326 | 古作中台遺跡 Ⅵ～Ⅸc層 | 船橋市古作1-415-2他 | 354307 | 1395808 | 19 | | | | | | | | | | | | | | ○ | | | ○ | | | | 千葉県文化財C 1995c | 発掘 |
| 120327 | 古作中台遺跡 Ⅲ～Ⅵ層 | 船橋市古作1-415-2他 | 354307 | 1395808 | 19 | ○ | | | | | | | | | | | | | | | | ○ | | | | 千葉県文化財C 1995c | 発掘 |
| 120328 | 古作中台遺跡 Ⅳ～Ⅴ層 | 船橋市古作1-415-2他 | 354307 | 1395808 | 19 | | | | | | | | | | | | | | | | | | | | ○ | 千葉県文化財C 1995c | 発掘 |
| 120329 | 古作中台遺跡 攪乱層中 | 船橋市古作1-415-2他 | 354307 | 1395808 | 19 | | | | | | ○ | | | | | | | | | | | | | | | 千葉県文化財C 1995c | 発掘 |
| 120330 | 北元町２丁目遺跡 ソフトローム下部 | 船橋市北本町2-494-1他 | 354335 | 1395856 | 17 | ○ | | | | | | | | | | | | | | | | | | | | 船橋市教委 1995 | 発掘 |
| 120331 | 中びょう遺跡 表採 | 船橋市飯山満町2-519他 | 354232 | 1400148 | 24 | | | | | | ○ | | | | | | | | | | | | | | | 船橋市埋文C1996 | 発掘 |
| 120332 | 印内台遺跡群 (19) 上層遺構覆土中 | 船橋市印内2-347-1他 | 354254 | 1395739 | 18 | ○ | | | | ○ | | | | | | | ○ | | | | | | | | | 船橋市埋文C1997 | 発掘 |
| 120333 | 東中山台遺跡群 (10) 上層一括 | 船橋市東中山2-157 | 354255 | 1395752 | 16 | ○ | | | | | | | | | | | | | | | | | | | | 船橋市埋文C1998a | 発掘 |
| 120334 | 印内台遺跡群 (21) 上層遺構覆土中ほか | 船橋市印内1-349-1他 | 354251 | 1395804 | 17 | ○ | | | | | | | | | | | | | | | | | | | | 船橋市埋文C1998b | 発掘 |
| 120335 | 小室台遺跡 | 船橋市小室町 | 354722 | 1400438 | 20 | ○ | | | | | | | | | | | | | | | | | | | | 船橋市教委 1998/1999 | 発掘 |
| 120336 | 台畑 (2) 遺跡 上層遺構覆土一括他 | 船橋市飯山満町1-598他 | 354237 | 1400028 | 17 | ○ | | | | | ○ | | | | | | | | | | | | | | | 船橋市埋文C1999 | 発掘 |
| 120337 | 東中山台遺跡群 第14次調査地点 | 船橋市西船6-73-1他 | 354251 | 1395719 | 18 | ○ | | | | | | | | | | | | | | | | | | | | 千葉県文化財C 2000i | 発掘 |
| 120338 | 東中山台遺跡群 (11) 上層遺構覆土中 | 船橋市西船7-100-1他 | 354303 | 1395725 | 20 | ○ | | | | | | | | | | | | | | | | | | | | 船橋市埋文C2000a | 発掘 |
| 120339 | 夏見台 (20) 遺跡 上層遺構覆土中 | 船橋市夏見町2-101-1他 | 354311 | 1395944 | 20 | ○ | | | | | | | | | | | | | | | | | | | | 船橋市埋文C2000b | 発掘 |
| 120340 | 中野木台 (9) 遺跡 トレンチ出土 | 船橋市中野木２丁目 | 354213 | 1400104 | | ○ | | | | | | | | | | | | | | | | | | | | 船橋市教委 2000 | 発掘 |
| 120341 | 新山東遺跡 Ⅸ層 | 船橋市前原西6-1他 | 354203 | 1400112 | 20 | ○ | | | | | | | | | | ○ | | | | | | ○ | | | | 千葉県文化財C 2001b | 発掘 |
| 120342 | 新山東遺跡 Ⅶ層 | 船橋市前原西6-1他 | 354203 | 1400112 | 20 | | | | | | | | | | | | | | | | | ○ | | | | 千葉県文化財C 2001b | 発掘 |
| 120343 | 新山東遺跡 Ⅴ層 | 船橋市前原西6-1他 | 354203 | 1400112 | 20 | | | | | | | | | | | | | | | | | | | | | 千葉県文化財C 2001b | 発掘 |
| 120344 | 新山東遺跡 Ⅶ～Ⅸ層 | 船橋市前原西6-1他 | 354203 | 1400112 | 20 | | | | | | | | | | | | | | | | | | | | | 千葉県文化財C 2001b | 発掘 |
| 120345 | 向遺跡 Ⅳ～Ⅴ層 | 船橋市行田3-9-2他 | 354314 | 1395802 | 18 | ○ | | | | ○ | | | | | | ○ | ○ | | | | | ○ | ○ | | | 船橋市埋文C2001a | 発掘 |
| 120346 | 印内台遺跡群 (20) Ⅲ～Ⅳ層 | 船橋市印内3-89-1他 | 354259 | 1395816 | 18 | ○ | | | | | | | | | | | | | | | | ○ | | | | 船橋市埋文C2001b | 発掘 |
| 120347 | 中野木台 (13) 遺跡 トレンチ出土 | 船橋市中野木２丁目 | 354212 | 1400105 | 18 | | | | | | | | | | | | | | | | | | | | | 船橋市教委 2002 | 発掘 |
| 120348 | 宮下田遺跡 表採 | 船橋市飯山満町3-1348-4他 | 354252 | 1400136 | 28 | | | | | | | | | | ○ | | | | | | | | | | | 船橋市教委 2003a | 発掘 |
| 120349 | 海老ヶ作貝塚 (3) トレンチ出土 | 船橋市大穴南４丁目 | 354415 | 1400222 | 23 | ○ | | | | | | | | | | | | | | | | | | | | 船橋市教委 2003b | 発掘 |
| 120350 | 辺田台 (2) 遺跡 上層遺構覆土中 | 船橋市前貝塚町499-1他 | 354320 | 1395905 | 15 | | | | | ○ | | | | | | | | | | | | | | | | 船橋市教委 2004a | 発掘 |
| 120351 | 大込 (1) 遺跡 トレンチ出土 | 船橋市咲が丘１丁目 | 354532 | 1400058 | 27 | | | | | | | | | | | | | | | | | | | | | 船橋市教委 2004b | 発掘 |
| 120352 | 海神台西 (11) 遺跡 上層遺構覆土中 | 船橋市海神５丁目 | 354242 | 1395816 | 17 | | | | | | ○ | | | | | | | | | | | | | | | 船橋市教委 2005 | 発掘 |
| 120353 | 源七山遺跡 第１文化層（Ⅶ～Ⅸa層） | 船橋市坪井町684他 | 354346 | 1400251 | 25 | | ○ | | | | | | | | | ○ | | | | | | ○ | | | | 千葉県教委振財団 2006r | 発掘 |
| 120354 | 源七山遺跡 第２文化層（Ⅵ～Ⅶ層） | 船橋市坪井町684他 | 354346 | 1400251 | 25 | ○ | | | | | | | | | | ○ | | | | | | ○ | | | | 千葉県教委振財団 2006r | 発掘 |
| 120355 | 源七山遺跡 第３文化層（Ⅴ層） | 船橋市坪井町684他 | 354346 | 1400251 | 25 | ○ | | | | | | | | | | ○ | | | | | | ○ | | | | 千葉県教委振財団 2006r | 発掘 |
| 120356 | 源七山遺跡 第４文化層（Ⅳ～Ⅴ層） | 船橋市坪井町684他 | 354346 | 1400251 | 25 | ○ | | | | ○ | | | | | | ○ | | | | | | ○ | ○ | | | 千葉県教委振財団 2006r | 発掘 |
| 120357 | 源七山遺跡 第５文化層（Ⅲ～Ⅳ層） | 船橋市坪井町684他 | 354346 | 1400251 | 25 | ○ | | | | | | ○ | | | | ○ | | | | | | ○ | | | | 千葉県教委振財団 2006r | 発掘 |
| 120358 | 源七山遺跡 第６文化層（Ⅲ層） | 船橋市坪井町684他 | 354346 | 1400251 | 25 | ○ | | | | | ○ | | ○ | | | ○ | | | | | | ○ | | | | 千葉県教委振財団 2006r | 発掘 |
| 120359 | 源七山遺跡 単独出土等 | 船橋市坪井町684他 | 354346 | 1400251 | 25 | | | | | | ○ | | | | | ○ | | | | | | | | | | 千葉県教委振財団 2006r | 発掘 |
| 120360 | 新山東遺跡 Ⅸ層 | 船橋市前原西6-678-1他 | 354203 | 1400115 | 20 | | | | | | | | | | | | | | | | | ○ | | | | 千葉県教委振財団 2007c | 発掘 |
| 120361 | 新山東遺跡 Ⅳ～Ⅴ層 | 船橋市前原西6-678-1他 | 354203 | 1400115 | 20 | | | | | | | | | | | ○ | | | | | | ○ | | | | 千葉県教委振財団 2007c | 発掘 |
| 120362 | 新山東遺跡 単独出土等 | 船橋市前原西6-678-1他 | 354203 | 1400115 | 20 | | | | | | | | | | | ○ | | | | | | | | | | 千葉県教委振財団 2007c | 発掘 |
| 120363 | 陸上自衛隊習志野演習場内遺跡 | 習志野市東習志野町 | 354239 | 1400423 | 30 | | | | | | | | | | ○ | | | | | | | | | | | 新井 1972 | 採集 |
| 120364 | 藤崎堀込貝塚 H17（Ⅲ層中部～Ⅳ層上部） | 習志野市藤崎１丁目 | 354124 | 1400202 | 22 | ○ | | | | | | | | | | | | | | | | ○ | | | | 習志野市教委 1977 | 発掘 |
| 120365 | 藤崎堀込貝塚 G18（Ⅲ層中部～Ⅳ層上部） | 習志野市藤崎１丁目 | 354124 | 1400202 | 22 | ○ | | | | | | | | | | ○ | | | | | | ○ | | | | 習志野市教委 1977 | 発掘 |
| 120366 | 藤崎堀込貝塚 表採 | 習志野市藤崎１丁目 | 354124 | 1400202 | 22 | ○ | | | | | | | | | | | | | | | | | | | | 習志野市教委 1977 | 発掘 |

| ID | 遺跡名 | 所在地 | 緯度 | 経度 | 標高 | ナイフ形石器 | 台形石器 | 斧形石器 | 剥片尖頭器 | 角錐状石器 | 槍先形尖頭器 | 両面調整石器 | 細石刃・細石核 | 神子柴型石斧 | 有茎尖頭器 | 掻器・削器 | 彫器 | 礫石 | 凹石 | 台石 | 礫器 | 草創期土器 | ブロック | 礫群・配石 | 炭化物集中 | 文献 | 調査歴 |
|---|---|---|---|---|---|---|---|---|---|---|---|---|---|---|---|---|---|---|---|---|---|---|---|---|---|---|---|
| 120367 | 花咲新田台遺跡 ＰＧ１（Ⅸｃ層） | 習志野市花咲２丁目 | 354054 | 1400247 | 21 | | | | | | ○ | | | | | | | | | | | | | | | 習志野市遺跡調査会 1997 | 発掘 |
| 120368 | おおびた遺跡 Ｄ地区 | 八千代市保品おおびた | 354537 | 1400826 | 23 | | | | | | ○ | | | | | | | | | | | | | | | おおびた遺跡調査団 1975 | 発掘 |
| 120369 | 村上込の内遺跡 210 遺構（Ⅲ層） | 八千代市村上 | 354337 | 1400721 | 27 | △ | | | | | ○ | | | | ○ | ○ | | | | | | ○ | ○ | | | 千葉県都市公社 1975a | 発掘 |
| 120370 | 村上込の内遺跡 その他 | 八千代市村上 | 354337 | 1400721 | 27 | | | | | | ○ | | | | | | | | | | | | | | | 千葉県都市公社 1975a | 発掘 |
| 120371 | 川崎山遺跡 Ａ地区 | 八千代市萱田町字川崎山 719 | 354322 | 1400631 | 22 | | | | | | ○ | | | | | | | | | | | | | | | 八千代市遺跡調査会 1979a | 発掘 |
| 120372 | 池ノ台遺跡 グリッド内出土 | 八千代市池ノ台 | 354324 | 1400617 | 23 | | | | | | ○ | | | | | | | | | | | | | | | 八千代市遺跡調査会 1979b | 発掘 |
| 120373 | 高津新山遺跡 1981 年度調査（ローム層内） | 八千代市高津字堀込 1,652 ほか | 354253 | 1400534 | 22 | | | | | | | | | | | | | | | | | ○ | | | | 八千代市教委 1982 | 発掘 |
| 120374 | 高津新山遺跡 1981 年度調査（表採） | 八千代市高津字堀込 1,652 ほか | 354253 | 1400534 | 22 | ○ | | | | | ○ | | | | | | | | | | | | | | | 八千代市教委 1982 | 発掘 |
| 120375 | 高津新山遺跡 1982 年度調査（表採） | 八千代市高津字堀込 1,705 ほか | 354253 | 1400534 | 18 | | | | | | | | | | | | | | | | | | | | | 八千代市教委 1983 | 発掘 |
| 120376 | 権現後遺跡 第１文化層（Ⅱ層） | 八千代市ゆりのき台８丁目 | 354417 | 1400617 | 25 | | | | | | ○ | | | | ○ | | | | | | | | | | | 千葉県文化財Ｃ 1984a | 発掘 |
| 120377 | 権現後遺跡 第２文化層（Ⅲ層） | 八千代市ゆりのき台８丁目 | 354417 | 1400617 | 25 | ○ | | | | | ○ | | | | | | | | ○ | | | ○ | | | | 千葉県文化財Ｃ 1984a | 発掘 |
| 120378 | 権現後遺跡 第３文化層（Ⅳ層～Ⅴ層） | 八千代市ゆりのき台８丁目 | 354417 | 1400617 | 25 | ○ | | | | ○ | | | | | ○ | ○ | | | ○ | | | ○ | ○ | | | 千葉県文化財Ｃ 1984a | 発掘 |
| 120379 | 権現後遺跡 第４文化層（Ⅵ層） | 八千代市ゆりのき台８丁目 | 354417 | 1400617 | 25 | ○ | | | | | | | | | ○ | | | | | | | ○ | ○ | | | 千葉県文化財Ｃ 1984a | 発掘 |
| 120380 | 権現後遺跡 第５文化層（Ⅶ層～Ⅸ層上部） | 八千代市ゆりのき台８丁目 | 354417 | 1400617 | 25 | ○ | | | | | | | | | | ○ | | | | | | ○ | | | | 千葉県文化財Ｃ 1984a | 発掘 |
| 120381 | 権現後遺跡 第６文化層（Ⅸ層下部） | 八千代市ゆりのき台８丁目 | 354417 | 1400617 | 25 | ○ | ○ | ○ | | | | | | | ○ | | | | | | | ○ | | | | 千葉県文化財Ｃ 1984a | 発掘 |
| 120382 | 権現後遺跡 表面採集 | 八千代市ゆりのき台８丁目 | 354417 | 1400617 | 25 | ○ | | | | ○ | | | | | ○ | | | | | | | | | | ○ | 千葉県文化財Ｃ 1984a | 発掘 |
| 120383 | 北海道遺跡 第１文化層（Ⅲ層上部） | 八千代市ゆりのき台６丁目 | 354402 | 1400613 | 20 | | | | | | ○ | | | | | | | | | | | | | | | 千葉県文化財Ｃ 1985b | 発掘 |
| 120384 | 北海道遺跡 第２文化層（Ⅳ層～Ⅴ層） | 八千代市ゆりのき台６丁目 | 354402 | 1400613 | 20 | ○ | | | | | | | | | ○ | | | | ○ | | | ○ | ○ | | | 千葉県文化財Ｃ 1985b | 発掘 |
| 120385 | 北海道遺跡 第３文化層（Ⅵ層～Ⅸ層上部） | 八千代市ゆりのき台６丁目 | 354402 | 1400613 | 20 | ○ | | | | | | | | | ○ | ○ | | | ○ | | | ○ | ○ | | | 千葉県文化財Ｃ 1985b | 発掘 |
| 120386 | 北海道遺跡 表面採集 | 八千代市ゆりのき台６丁目 | 354402 | 1400613 | 20 | | | | | | | | | | | | | | | | | | | | | 千葉県文化財Ｃ 1985b | 発掘 |
| 120387 | ヲサル山遺跡 第１文化層（Ⅲ層～Ⅴ層） | 八千代市ゆりのき台７丁目 | 354412 | 1400608 | 25 | ○ | | | | ○ | △ | | | | ○ | | | | ○ | | | ○ | ○ | | | 千葉県文化財Ｃ 1986c | 発掘 |
| 120388 | ヲサル山遺跡 第２文化層（Ⅵ層） | 八千代市ゆりのき台７丁目 | 354412 | 1400608 | 25 | ○ | | | | | | | | | ○ | | | | ○ | | | ○ | ○ | | | 千葉県文化財Ｃ 1986c | 発掘 |
| 120389 | ヲサル山遺跡 第３文化層（Ⅶ層～Ⅸ層上部） | 八千代市ゆりのき台７丁目 | 354412 | 1400608 | 25 | ○ | | | | | | | | | ○ | | | | ○ | | | ○ | ○ | | | 千葉県文化財Ｃ 1986c | 発掘 |
| 120390 | ヲサル山遺跡 第４文化層（Ⅸ層下部～Ⅹ層） | 八千代市ゆりのき台７丁目 | 354412 | 1400608 | 25 | | ○ | ○ | | | | | | | ○ | | | | | | | ○ | | | | 千葉県文化財Ｃ 1986c | 発掘 |
| 120391 | 井戸向遺跡 S7･15･20･23･28･30, U14, V14（Ⅶ層） | 八千代市ゆりのき台４丁目 | 354402 | 1400613 | 22 | ○ | | | | | | | | | ○ | | | | ○ | | | | | | | 千葉県文化財Ｃ 1987a | 発掘 |
| 120392 | 井戸向遺跡 S8･25･26･35（Ⅵ層） | 八千代市ゆりのき台４丁目 | 354402 | 1400613 | 22 | ○ | | | | | | | | | ○ | | | | ○ | | ○ | ○ | | | | 千葉県文化財Ｃ 1987a | 発掘 |
| 120393 | 井戸向遺跡 S3･4･11･13･24･34（Ⅲ層下部） | 八千代市ゆりのき台４丁目 | 354402 | 1400613 | 22 | ○ | | | | | ○ | | | | ○ | | ○ | | | | | ○ | | | | 千葉県文化財Ｃ 1987a | 発掘 |
| 120394 | 井戸向遺跡 S1･2･6･9･16･17（Ⅲ層） | 八千代市ゆりのき台４丁目 | 354402 | 1400613 | 22 | ○ | | | | | ○ | | | | ○ | | | | ○ | | | ○ | | | | 千葉県文化財Ｃ 1987a | 発掘 |
| 120395 | 井戸向遺跡 表面採集 | 八千代市ゆりのき台４丁目 | 354402 | 1400613 | 22 | | | | | | | | | | ○ | | | | | | | | | | | 千葉県文化財Ｃ 1987a | 発掘 |
| 120396 | 仲ノ台遺跡（Ⅸ層） | 八千代市吉橋字野犬作 1,024 | 354350 | 1400447 | 28 | ○ | | | | | | | | | ○ | | | | | | | ○ | | | | 千葉県文化財Ｃ 1990c | 発掘 |
| 120397 | 芝山遺跡 第１文化層（Ⅸ層） | 八千代市大和田新田字芝山 877 | 354406 | 1400455 | 28 | ○ | ○ | ○ | | | | | | | | | | | | | | ○ | | | | 千葉県文化財Ｃ 1990c | 発掘 |
| 120398 | 芝山遺跡 第２文化層（Ⅶ層） | 八千代市大和田新田字芝山 877 | 354406 | 1400455 | 28 | | | | | | | | | | | | | | ○ | | | ○ | | | | 千葉県文化財Ｃ 1990c | 発掘 |
| 120399 | 芝山遺跡 第３文化層（Ⅵ層） | 八千代市大和田新田字芝山 877 | 354406 | 1400455 | 28 | ○ | | | | | | | | | ○ | | | | | | | ○ | | | | 千葉県文化財Ｃ 1990c | 発掘 |
| 120400 | 芝山遺跡 第４文化層（Ⅳ層下部） | 八千代市大和田新田字芝山 877 | 354406 | 1400455 | 28 | ○ | | | | ○ | | | | | ○ | ○ | | | | | | ○ | ○ | | | 千葉県文化財Ｃ 1990c | 発掘 |
| 120401 | 芝山遺跡 第５文化層（Ⅲ層中部） | 八千代市大和田新田字芝山 877 | 354406 | 1400455 | 28 | ○ | | | | | | | | | | | | | | | | ○ | | | | 千葉県文化財Ｃ 1990c | 発掘 |
| 120402 | 芝山遺跡 第６文化層（Ⅲ層上部） | 八千代市大和田新田字芝山 877 | 354406 | 1400455 | 28 | | | | | | ○ | | | | ○ | | | | ○ | | | ○ | | | | 千葉県文化財Ｃ 1990c | 発掘 |
| 120403 | 芝山遺跡 第７文化層（Ⅱ層） | 八千代市大和田新田字芝山 877 | 354406 | 1400455 | 28 | | | | | | | | | ○ | | | | | | | | | | | | 千葉県文化財Ｃ 1990c | 発掘 |
| 120404 | 白幡前遺跡 第１文化層（Ⅲ層） | 八千代市ゆりのき台２丁目 | 354338 | 1400621 | 25 | | | | | | ○ | | | | | | | | | | | ○ | | | | 千葉県文化財Ｃ 1991a | 発掘 |
| 120405 | 白幡前遺跡 第２文化層（Ⅳ層～Ⅴ層） | 八千代市ゆりのき台２丁目 | 354338 | 1400621 | 25 | ○ | | | | ○ | | | | | ○ | | | | ○ | | | ○ | ○ | | | 千葉県文化財Ｃ 1991a | 発掘 |
| 120406 | 白幡前遺跡 第３文化層（Ⅵ層） | 八千代市ゆりのき台２丁目 | 354338 | 1400621 | 25 | ○ | | | | | | | | | | | | | | | | ○ | | | | 千葉県文化財Ｃ 1991a | 発掘 |
| 120407 | 白幡前遺跡 第４文化層（Ⅸａ層） | 八千代市ゆりのき台２丁目 | 354338 | 1400621 | 25 | | | ○ | | | | | | | | | | | | | | ○ | | | | 千葉県文化財Ｃ 1991a | 発掘 |
| 120408 | 白幡前遺跡 第５文化層（Ⅸａ層～Ⅸｂ層） | 八千代市ゆりのき台２丁目 | 354338 | 1400621 | 25 | | ○ | ○ | | | | | | | ○ | | | | | | | ○ | | | | 千葉県文化財Ｃ 1991a | 発掘 |
| 120409 | 白幡前遺跡 第６文化層（Ⅸｃ層） | 八千代市ゆりのき台２丁目 | 354338 | 1400621 | 25 | ○ | | | | | | | | | | | | | | | | | | | | 千葉県文化財Ｃ 1991a | 発掘 |
| 120410 | 白幡前遺跡 その他 | 八千代市ゆりのき台２丁目 | 354338 | 1400621 | 25 | ○ | | | | | ○ | | | | | | | | | | | | | | | 千葉県文化財Ｃ 1991a | 発掘 |
| 120411 | 坊山遺跡 第１文化層（Ⅲ層） | 八千代市ゆりのき台５丁目 | 354355 | 1400606 | 25 | | | | | | ○ | | | | ○ | | | | ○ | | | ○ | ○ | | | 千葉県文化財Ｃ 1993c | 発掘 |
| 120412 | 坊山遺跡 第２文化層（Ⅳ層～Ⅴ層） | 八千代市ゆりのき台５丁目 | 354355 | 1400606 | 25 | ○ | | | | ○ | ○ | | | | ○ | | | | ○ | | | ○ | ○ | | | 千葉県文化財Ｃ 1993c | 発掘 |
| 120413 | 坊山遺跡 第３文化層（Ⅵ層） | 八千代市ゆりのき台５丁目 | 354355 | 1400606 | 25 | | | | | | | | | | | | | | | | | | | | | 千葉県文化財Ｃ 1993c | 発掘 |
| 120414 | 坊山遺跡 第４文化層（Ⅶ層～Ⅸａ層） | 八千代市ゆりのき台５丁目 | 354355 | 1400606 | 25 | ○ | | | | | | | | | ○ | | | | | ○ | | ○ | △ | | | 千葉県文化財Ｃ 1993c | 発掘 |
| 120415 | 坊山遺跡 第５文化層（Ⅸｂ層～Ⅸｃ層） | 八千代市ゆりのき台５丁目 | 354355 | 1400606 | 25 | ○ | ○ | ○ | | | | | | | ○ | | | | ○ | | | ○ | | | | 千葉県文化財Ｃ 1993c | 発掘 |
| 120416 | 坊山遺跡 第６文化層（Ｘ層） | 八千代市ゆりのき台５丁目 | 354355 | 1400606 | 25 | ○ | ○ | | | | | | | | | | | | | | | ○ | ○ | | | 千葉県文化財Ｃ 1993c | 発掘 |
| 120417 | 井戸向遺跡 第４地点 S032（Ⅶ層） | 八千代市ゆりのき台４丁目 | 354402 | 1400613 | 23 | ○ | | | | | | | | | | | | | | | | ○ | | | | 千葉県文化財Ｃ 1994b | 発掘 |
| 120418 | 井戸向遺跡 第４地点 S033 ～ 038（Ⅸａ層） | 八千代市ゆりのき台４丁目 | 354402 | 1400613 | 23 | ○ | | | | | | | | | | | | | ○ | | | ○ | | | | 千葉県文化財Ｃ 1994b | 発掘 |
| 120419 | 井戸向遺跡 第９地点 S040・041（Ⅲ層） | 八千代市ゆりのき台４丁目 | 354402 | 1400613 | 23 | | | | | | ○ | | | | ○ | | | | | | | ○ | ○ | | | 千葉県文化財Ｃ 1994b | 発掘 |
| 120420 | 台北側遺跡 No.13（Ⅲ層） | 八千代市村上字黒沢池上 2,097-1 ほか | 354305 | 1400730 | 27 | | | | | | | | | | | | | | | | | | | | | 千葉県文化財Ｃ 1994c | 発掘 |
| 120421 | 沖塚遺跡 No.12（Ⅴ層） | 八千代市村上字黒沢池上 2,095-168 ほか | 354309 | 1400728 | 25 | ○ | | | | ○ | | | | | ○ | | | | ○ | | | ○ | ○ | ○ | | 千葉県文化財Ｃ 1994c | 発掘 |
| 120422 | 沖塚遺跡 No.12 縄文時代 | 八千代市村上字黒沢池上 2,095-168 ほか | 354309 | 1400728 | 25 | | | | | | | | | △ | | | | | | | | | | | | 千葉県文化財Ｃ 1994c | 発掘 |
| 120423 | 黒沢台遺跡 No.11（層位不明） | 八千代市村上字白筋 2,660-11 ほか | 354318 | 1400718 | 20 | | | | | | | | | | | | | | | | | | | | | 千葉県文化財Ｃ 1994c | 発掘 |
| 120424 | 向山Ａ遺跡 No.91 第１地点（Ⅳ層～Ⅴ層） | 八千代市大和田新田字向山 501 | 354341 | 1400542 | 23 | | | | | | | | | | ○ | | | | | | | ○ | ○ | | | 千葉県文化財Ｃ 1994c | 発掘 |
| 120425 | 向山Ａ遺跡 No.91 第２地点（Ⅲ層上部） | 八千代市大和田新田字向山 501 | 354341 | 1400542 | 23 | | | | | | | | | | | | | | | | ○ | ○ | | | | 千葉県文化財Ｃ 1994c | 発掘 |
| 120426 | 向山Ｂ遺跡 No.92（Ⅸａ層） | 八千代市大和田新田字向山 507-77 ほか | 354341 | 1400553 | 23 | ○ | | | | | | | | | | | | | | | | | | | | 千葉県文化財Ｃ 1994c | 発掘 |
| 120427 | ヲイノ作遺跡 No.8（Ⅸ層上部） | 八千代市大和田新田字ヲイノ作 109-9 ほか | 354343 | 1400457 | 26 | | | | | | | | | | ○ | | | | | | | ○ | | | | 千葉県文化財Ｃ 1994c | 発掘 |
| 120428 | 仲ノ台遺跡 No.61 第１地点（層位不明） | 八千代市大和田新田字仲ノ台 1,132-1 ほか | 354340 | 1400423 | 28 | | | | | | | | | | | | | | | | | | | | | 千葉県文化財Ｃ 1994c | 発掘 |
| 120429 | 仲ノ台遺跡 No.61 第２地点第一文化層（Ⅸａ層） | 八千代市大和田新田字仲ノ台 1,132-1 ほか | 354340 | 1400423 | 28 | ○ | | | | | | | | | | | | | | | | ○ | | | | 千葉県文化財Ｃ 1994c | 発掘 |
| 120430 | 仲ノ台遺跡 No.61 第２地点第二文化層（Ⅸｂ層） | 八千代市大和田新田字仲ノ台 1,132-1 ほか | 354340 | 1400423 | 28 | | | | | | | | | | | | | | | | | ○ | | | | 千葉県文化財Ｃ 1994c | 発掘 |
| 120431 | 仲ノ台遺跡 No.62（Ⅳ層～Ⅴ層） | 八千代市大和田新田字仲ノ台 1,121 ほか | 354343 | 1400436 | 26 | ○ | | | | | | | | | | | | | | | | ○ | ○ | | | 千葉県文化財Ｃ 1994c | 発掘 |
| 120432 | 八幡藪遺跡 トレンチ内 | 八千代市緑が丘２丁目 | 354328 | 1400411 | 30 | | | | | | ○ | | | | | | | | | | | | | | | 八千代市西八千代遺跡群調査会 1996 | 発掘 |
| 120433 | 仲ノ台遺跡 ｂ地点（Ⅲ層下部～Ⅳ層上部） | 八千代市緑が丘１丁目 | 354349 | 1400438 | 28 | | | | | | | | | | | | | | | | | | | | | 八千代市西八千代遺跡群調査会 1996 | 発掘 |
| 120434 | 仲ノ台遺跡 西八千代東部 01・02 遺物集中地点 | 八千代市緑が丘１丁目 | 354349 | 1400438 | 26 | | | | | | | | | | | | | | | | | ○ | | | | 八千代市西八千代遺跡群調査会 1996 | 発掘 |
| 120435 | 仲ノ台遺跡 西八千代東部 上層遺構内・外 | 八千代市緑が丘１丁目 | 354349 | 1400438 | 26 | ○ | | | | | ○ | | | | | | | | | | | | | | | 八千代市西八千代遺跡群調査会 1996 | 発掘 |
| 120436 | 雷南遺跡 石器集中地点（Ⅲ層～Ⅴ層） | 八千代市米本字下宿東 2,538-4 ほか | 354514 | 1400724 | 24 | | | | | | ○ | | ○ | | | ○ | | | | | | ○ | | | | 千葉県文化財Ｃ 1999f | 発掘 |
| 120437 | 赤作遺跡 第１ブロック（Ⅳ層～Ⅴ層） | 八千代市米本字円道 1,986-6 ほか | 354447 | 1400721 | 24 | | | | | | | | | | | | | | | | | ○ | | | | 千葉県文化財Ｃ 1999g | 発掘 |
| 120438 | 赤作遺跡 グリッド・表土等出土石器(Ⅳ層～Ⅴ層) | 八千代市米本字円道 1,986-6 ほか | 354447 | 1400721 | 24 | | | | | | | | | | | | | | | | | ○ | | | | 千葉県文化財Ｃ 1999g | 発掘 |
| 120439 | 阿蘇中学校東側遺跡 | 八千代市米本次山谷 2,750-3 ほか | 354450 | 1400735 | 25 | | | | | | | | | | | | | | | | | | | | | 千葉県文化財Ｃ 1999g | 発掘 |
| 120440 | 川崎山遺跡 石器集中地点（Ⅸ層中位） | 八千代市萱田町字川崎山 751-1 ほか | 354322 | 1400640 | 23 | ○ | | | | | | | | | | | | | | | | ○ | | | | 八千代市川崎山遺跡調査会 1999 | 発掘 |
| 120441 | 川崎山遺跡 その他 | 八千代市萱田町字川崎山 751-1 ほか | 354322 | 1400640 | 23 | | | | | | | | ○ | | | | | | | | | | | | | 八千代市川崎山遺跡調査会 1999 | 発掘 |
| 120442 | ヲイノ作南遺跡 | 八千代市大和田新田字ヲイノ作 911 ほか | 354345 | 1400446 | 27 | ○ | | | | | ○ | | ○ | | | | | | | | | | | | | 八千代市遺跡調査会 2000 | 発掘 |
| 120443 | 川崎山遺跡 ｄ地点 | 八千代市萱田町字川崎山 757-1 ほか | 354318 | 1400638 | 23 | | | | | | ○ | | | | | | | | | | | | | | | 八千代市遺跡調査会 2003a | 発掘 |
| 120444 | 黒沢池上遺跡 13P（上層遺構内） | 八千代市村上字黒沢池上 2,089-5 ほか | 354313 | 1400738 | 27 | | | | | | | | ○ | | | | | | | | | | | | | 八千代市遺跡調査会 2003b | 発掘 |
| 120445 | 新林遺跡 051（Ⅲ層） | 八千代市上高野字新林 1,191-1 ほか | 354316 | 1400744 | 27 | ○ | | | | | | | | | | | | | | | | ○ | | | | 八千代市遺跡調査会 2003b | 発掘 |
| 120446 | 新林遺跡 遺構外出土遺物 | 八千代市上高野字新林 1,191-1 ほか | 354316 | 1400744 | 27 | | | | | | | | | | ○ | | | | | | | | | | | 八千代市遺跡調査会 2003b | 発掘 |
| 120447 | 栗谷遺跡 A080・A105（上層遺構内） | 八千代市保品字中台谷 1,909-1 ほか | 354539 | 1400743 | 24 | | | | | | ○ | | | | | | | | | | | | | | | 八千代市遺跡調査会 2003c | 発掘 |
| 120448 | 道地遺跡 Ⅲ層 | 八千代市平戸字道地 217 他 | 354618 | 1400644 | 20 | | | | | | ○ | | | | | | | | | | | ○ | | | | 千葉県文化財Ｃ 2004p | 発掘 |
| 120449 | 道地遺跡 上層遺構覆土内等 | 八千代市平戸字道地 217 他 | 354618 | 1400644 | 20 | ○ | | | | | | | | | ○ | | | | | | | | | | | 千葉県文化財Ｃ 2004p | 発掘 |
| 120450 | 間見穴遺跡 Ⅲ～Ⅳ層 | 八千代市島田台字間見穴 924 他 | 354601 | 1400621 | 20 | | | | | | | | | | | | | | | | | ○ | | | | 千葉県文化財Ｃ 2004q | 発掘 |
| 120451 | 間見穴遺跡 単独出土（Ⅵ層・Ⅸ層） | 八千代市島田台字間見穴 924 他 | 354601 | 1400621 | 20 | ○ | | | | | | | | | | | | | | | | | | | | 千葉県文化財Ｃ 2004q | 発掘 |
| 120452 | 間見穴遺跡 上層遺構覆土内 | 八千代市島田台字間見穴 924 他 | 354601 | 1400621 | 20 | ○ | | | | | ○ | | | | ○ | | | | | | | | | | | 千葉県文化財Ｃ 2004q | 発掘 |
| 120453 | 役山東遺跡 A002（上層遺構内）・遺構外 | 八千代市保品字中台谷 1,960 ほか | 354538 | 1400728 | 23 | | | | | | ○ | | | | | | | | | | | | | | | 八千代市遺跡調査会 2004 | 発掘 |
| 120454 | 一本松前遺跡 ａ地点４区（Ⅲ層） | 八千代市大和田新田字一本松前 127-1 | 354319 | 1400514 | 26 | ○ | | | | | | | | | | | | | ○ | ○ | | ○ | | | | 八千代市教委 2005 | 発掘 |
| 120455 | 一本松前遺跡 ｂ地点 トレンチ内 | 八千代市高津字橋戸 1,014-2 | 354315 | 1400618 | 26 | | | | | | | | | | | | | | | | | | | | | 八千代市教委 2005 | 発掘 |
| 120456 | 島田込ノ内遺跡 単独出土（Ⅵ～Ⅶ層） | 八千代市島田字込ノ内 996 他 | 354555 | 1400628 | 20 | | | | | | | | | | | | | | | | | | | | | 千葉県教振財団 2006s | 発掘 |
| 120457 | 阿蘇中学校東側遺跡 Ⅳ層 | 八千代市米本字平沢 2773 他 | 354450 | 1400735 | 23 | ○ | | | | | | | | | | | | | | | | ○ | | | | 千葉県教振財団 2007a | 発掘 |
| 120458 | 阿蘇中学校東側遺跡 Ⅲ層上面 | 八千代市米本字平沢 2773 他 | 354450 | 1400735 | 23 | | | | | | | | | | | | | | | | | ○ | △ | | | 千葉県教振財団 2007a | 発掘 |

| ID | 遺跡名 | 所在地 | 緯度 | 経度 | 標高 | ナイフ形石器 | 台形石器 | 斧形石器 | 剥片尖頭器 | 角錐状石器 | 槍先形尖頭器 | 両面調整石器 | 細石刃・細石核 | 神子柴型石斧 | 有茎尖頭器 | 掻器・削器 | 彫器 | 砥石 | 叩石 | 台石 | 礫器 | 草創期土器 | ブロック | 礫群・配石 | 炭化物集中 | 文献 | 調査歴 |
|---|---|---|---|---|---|---|---|---|---|---|---|---|---|---|---|---|---|---|---|---|---|---|---|---|---|---|---|
| 120459 | 西芝山遺跡 Ⅸ層下部 | 八千代市吉橋 2307 他 | 354432 | 1400434 | 26 | | | | | | | | | | | | | | | | | | ○ | | | 千葉県教振財団 2007b | 発掘 |
| 120460 | 西芝山遺跡 Ⅸ層 | 八千代市吉橋 2307 他 | 354432 | 1400434 | 26 | ○ | | | | | | | | | | ○ | | | | | | | ○ | | | 千葉県教振財団 2007b | 発掘 |
| 120461 | 西芝山遺跡 Ⅶ層 | 八千代市吉橋 2307 他 | 354432 | 1400434 | 26 | ○ | | | | | | | | | | ○ | | | | | | | ○ | | | 千葉県教振財団 2007b | 発掘 |
| 120462 | 西芝山遺跡 Ⅵ層 | 八千代市吉橋 2307 他 | 354432 | 1400434 | 26 | ○ | | | | ○ | | | | | | ○ | | | | | | | ○ | | | 千葉県教振財団 2007b | 発掘 |
| 120463 | 西芝山遺跡 Ⅳ・Ⅴ層 | 八千代市吉橋 2307 他 | 354432 | 1400434 | 26 | | | | | | | | | | | ○ | | | ○ | | | | ○ | | | 千葉県教振財団 2007b | 発掘 |
| 120464 | 西芝山遺跡 Ⅲ層 | 八千代市吉橋 2307 他 | 354432 | 1400434 | 26 | | | | | ○ | ○ | | | | | | | | | ○ | | | ○ | ○ | | 千葉県教振財団 2007b | 発掘 |
| 120465 | 西内野遺跡 上層遺構覆土内 | 八千代市吉橋字西内野 1824-1 他 | 354425 | 1400436 | 26 | | | | | | ○ | | | | | | | | | | | | | | | 八千代市遺跡調査会 2007 | 発掘 |
| 120466 | 二重堀遺跡 Ⅲ層下部 | 八千代市上高野字新林 1208-2 ほか | 354318 | 1400749 | 27 | | | | | | | | | | | | | | | | | | ○ | | | 八千代市二重堀遺跡調査会 2007 | 発掘 |
| 120467 | 二重堀遺跡 上層出土 | 八千代市上高野字新林 1208-2 ほか | 354318 | 1400749 | 27 | | | | | | ○ | | | | | | | | | | | | | | | 八千代市二重堀遺跡調査会 2007 | 発掘 |
| 120468 | 兼坂（山王）遺跡 | 千葉市中央区都町 1,254-3 ほか | 353656 | 1400903 | 28 | | | | | | ○ | | | | | | | | | | | | | | | 千葉県都市公社 1973a | 発掘 |
| 120469 | 大道遺跡 第１～３ユニット（Ⅶ層～Ⅸ層） | 千葉市中央区生実町 2,425 ほか | 353354 | 1400913 | 25 | | ○ | ○ | | | | | | | | | | | ○ | | | | ○ | | | 千葉県文化財Ｃ 1983e/ 県史料研究財団 2000 | 発掘 |
| 120470 | 大道遺跡 ユニット外 | 千葉市中央区生実町 2,425 ほか | 353354 | 1400913 | 25 | | | | | | ○ | | | | | | | | | | | | | | | 千葉県文化財Ｃ 1983e | 発掘 |
| 120471 | 谷津遺跡 5B・7B グリッド（Ⅲ層） | 千葉市中央区花輪町 340 ほか | 353448 | 1400916 | 29 | | | | | | ○ | | | | | | | | | | | | | | | 千葉県文化財Ｃ 1986h | 発掘 |
| 120472 | 谷津遺跡 9B グリッド（Ⅲ層） | 千葉市中央区花輪町 340 ほか | 353448 | 1400916 | 29 | | | | | | | | | | | | | | | | | | ○ | | | 千葉県文化財Ｃ 1986h | 発掘 |
| 120473 | 荒久（１）遺跡 上層石器群（Ⅲ層） | 千葉市中央区青葉町 654-1 | 353553 | 1400816 | 23 | ○ | | | | | | | ○ | | | ○ | | | ○ | | | | ○ | | | 千葉県文化財Ｃ 1989a | 発掘 |
| 120474 | 荒久（１）遺跡 下層石器群（Ⅸａ層） | 千葉市中央区青葉町 654-1 | 353553 | 1400816 | 23 | ○ | | | | | | | | | | ○ | | | | | | | ○ | | | 千葉県文化財Ｃ 1989a | 発掘 |
| 120475 | 荒久（２）遺跡 第１ブロック（Ⅳ層） | 千葉市中央区青葉町 631-1 ほか | 353552 | 1400820 | 23 | ○ | | ○ | | | | | | | | ○ | | | | | | | ○ | | | 千葉県文化財Ｃ 1989b | 発掘 |
| 120476 | 荒久（２）遺跡 第２ブロック（Ⅸａ層） | 千葉市中央区青葉町 631-1 ほか | 353552 | 1400820 | 23 | | | | | | | | | | | ○ | | | | | | | ○ | | | 千葉県文化財Ｃ 1989b | 発掘 |
| 120477 | 種ヶ谷津遺跡 千葉急行線 401 ブロック(Ⅳ層～Ⅴ層) | 千葉市中央区生実町 2,668-3 ほか | 353401 | 1400931 | 28 | ○ | | | | | | | | | | ○ | | | | | | | ○ | | | 千葉県文化財Ｃ 1989d | 発掘 |
| 120478 | 種ヶ谷津遺跡 千葉急行線 単独出土 | 千葉市中央区生実町 2,668-3 ほか | 353401 | 1400931 | 28 | | | | | | | | | | | | | | | | | | | | | 千葉県文化財Ｃ 1989d | 発掘 |
| 120479 | 荒久遺跡 確認調査 | 千葉市中央区青葉町 977-1 ほか | 353553 | 1400816 | 23 | ○ | | | | | | | | | | | | | | | | | | | | 千葉県文化財Ｃ 1991c | 発掘 |
| 120480 | 地蔵山(１)遺跡 N2223区ほか(Ⅳ層～Ⅴ層) | 千葉市中央区千葉寺町 603 ほか | 353532 | 1400814 | 24 | ○ | | | | ○ | | | | | | | | | | | | | ○ | | | 千葉県文化財Ｃ 1992a | 発掘 |
| 120481 | 地蔵山（１）遺跡 N2203 区（Ⅱ層） | 千葉市中央区千葉寺町 603 ほか | 353532 | 1400814 | 24 | | | | | | ○ | | | | | | | | | | | | | | | 千葉県文化財Ｃ 1992a | 発掘 |
| 120482 | 地蔵山（１）遺跡 N2208 区（Ⅵ層） | 千葉市中央区千葉寺町 603 ほか | 353532 | 1400814 | 24 | | | | | | | | | | | | | | | | | | | | | 千葉県文化財Ｃ 1992a | 発掘 |
| 120483 | 榎作遺跡 グリッド出土 | 千葉市中央区赤井町 | 353420 | 1400940 | 34 | ○ | | | | | ○ | | | | ○ | ○ | | | | | | | | | | 千葉県文化財Ｃ 1992f | 発掘 |
| 120484 | 地蔵山（２）遺跡 第２ブロック（Ⅵ層） | 千葉市中央区千葉寺町 776 ほか | 353532 | 1400814 | 24 | | | | | | | | | | | | | | | | | | ○ | | | 千葉県文化財Ｃ 1993b | 発掘 |
| 120485 | 地蔵山（２）遺跡 第３ブロック（Ⅲ層） | 千葉市中央区千葉寺町 776 ほか | 353532 | 1400814 | 24 | | | | | | | | | | | | | | | | | | ○ | | | 千葉県文化財Ｃ 1993b | 発掘 |
| 120486 | 地蔵山（２）遺跡 単独出土 | 千葉市中央区千葉寺町 776 ほか | 353532 | 1400814 | 24 | ○ | | | | | | | | | | | | | | | | | | | | 千葉県文化財Ｃ 1993b | 発掘 |
| 120487 | 松ヶ丘遺跡 ブロック（Ⅲ層上部） | 千葉市中央区松ヶ丘町 40-5 ほか | 353553 | 1400855 | 23 | | | | | | | | | | | | | | | | | | ○ | ○ | | 千葉市文化財調査協会 1995b | 発掘 |
| 120488 | 松ヶ丘遺跡 ブロック外 | 千葉市中央区松ヶ丘町 40-5 ほか | 353553 | 1400855 | 23 | ○ | | | | | | | | | | | | | | | | | | | | 千葉市文化財調査協会 1995b | 発掘 |
| 120489 | 大森第１遺跡 第 19 号土壙・遺構遺構外 | 千葉市中央区宮崎町 774-2 ほか | 353508 | 1400747 | 26 | ○ | | | | | | | | | ○ | | | | | | | | | | | 千葉市文化財調査協会 1996e | 発掘 |
| 120490 | 熊ノ台西遺跡 平成７年度調査区 石器集中地点 | 千葉市中央区千葉寺町 893 | 353519 | 1400748 | 21 | | | | | | | | | | | | | | | | | | ○ | | | 千葉市教委 1996 | 発掘 |
| 120491 | 笹目沢遺跡 34P24 グリッド（Ⅳ層～Ⅴ層） | 千葉市中央区生実町 2,657-1 ほか | 353409 | 1400944 | 25 | ○ | | | | | | | | | | | | | | | | | | | | 千葉県文化財Ｃ 1998b | 発掘 |
| 120492 | 熊ノ台西遺跡 平成 10 年度調査区 Ⅱ区(Ⅳ・Ⅴ層) | 千葉市中央区千葉寺町 886 ほか | 353521 | 1400806 | 21 | | | | | | | | | | | | | | | | | | | | | 千葉市教委 1999 | 発掘 |
| 120493 | 鷺谷津遺跡 第１文化層（Ⅸｃ層） | 千葉市中央区千葉寺町 771 ほか | 353528 | 1400812 | 23 | | ○ | | | | | | | | | ○ | | | ○ | | | | ○ | ○ | | 千葉県文化財Ｃ 2002c | 発掘 |
| 120494 | 鷺谷津遺跡 第２文化層（Ⅵ層下部～Ⅶ層） | 千葉市中央区千葉寺町 771 ほか | 353528 | 1400812 | 23 | | | | | | | | | | | | | | | | | | ○ | | | 千葉県文化財Ｃ 2002c | 発掘 |
| 120495 | 鷺谷津遺跡 第３文化層（Ⅳ層下部～Ⅴ層） | 千葉市中央区千葉寺町 771 ほか | 353528 | 1400812 | 23 | ○ | | | | | | | | | | ○ | | | ○ | | | | ○ | ○ | | 千葉県文化財Ｃ 2002c | 発掘 |
| 120496 | 鷺谷津遺跡 単独出土 | 千葉市中央区千葉寺町 771 ほか | 353528 | 1400812 | 23 | ○ | | | | | | | | | | | | | | | | | | | | 千葉県文化財Ｃ 2002c | 発掘 |
| 120497 | 鷺谷津遺跡 上層遺構出土 | 千葉市中央区千葉寺町 771 ほか | 353528 | 1400812 | 23 | ○ | | | | | | | | | | ○ | | | | | | | | | | 千葉県文化財Ｃ 2002c | 発掘 |
| 120498 | 鷺谷津遺跡 縄文時代石器 | 千葉市中央区千葉寺町 771 ほか | 353528 | 1400812 | 23 | | | | | | ○ | | | | ○ | | | | | | | | | | | 千葉県文化財Ｃ 2002c | 発掘 |
| 120499 | 後谷遺跡 遺構外出土遺物 | 千葉市中央区赤井町 33-1 | 353412 | 1400900 | 21 | | | | | | ○ | | | | | | | | | | | | | | | 千葉市教育振興財団 2003a | 発掘 |
| 120500 | 都町山王遺跡 調査区出土 | 千葉市中央区都町 1,085-2 ほか | 353649 | 1400850 | 20 | ○ | | | | | △ | | | | | | | | | | | | | | | 千葉市教委 2003 | 発掘 |
| 120501 | 観音塚遺跡 第１文化層（Ⅸｃ層） | 千葉市中央区千葉寺町 722-20 ほか | 353525 | 1400828 | 24 | | | | | | | | | | | | | | | | | | ○ | | | 千葉県文化財Ｃ 2004c | 発掘 |
| 120502 | 観音塚遺跡 第２文化層（Ⅲ層下部～Ⅴ層） | 千葉市中央区千葉寺町 722-20 ほか | 353525 | 1400828 | 24 | ○ | | | | ○ | | | | | | ○ | | | ○ | | | | ○ | | | 千葉県文化財Ｃ 2004c | 発掘 |
| 120503 | 観音塚遺跡 第３文化層（Ⅲ層中部） | 千葉市中央区千葉寺町 722-20 ほか | 353525 | 1400828 | 24 | | | | | | | | | | | | | | | | | | ○ | ○ | | 千葉県文化財Ｃ 2004c | 発掘 |
| 120504 | 観音塚遺跡 ブロック外・上層遺構内 | 千葉市中央区千葉寺町 722-20 ほか | 353525 | 1400828 | 24 | ○ | | | | | | | | | | ○ | | | | | | | | | | 千葉県文化財Ｃ 2004c | 発掘 |
| 120505 | 中野台遺跡 第１文化層（Ⅶ～Ⅸａ層） | 千葉市中央区千葉寺町 832 他 | 353528 | 1400804 | 20 | | | | | | | | | | | | | | | | | | ○ | | | 千葉県教振財団 2006a | 発掘 |
| 120506 | 中野台遺跡 第２文化層（Ⅵ層） | 千葉市中央区千葉寺町 832 他 | 353528 | 1400804 | 20 | ○ | | | | | | | | | | ○ | | | | | | | ○ | | | 千葉県教振財団 2006a | 発掘 |
| 120507 | 中野台遺跡 第３文化層（Ⅳ～Ⅴ層） | 千葉市中央区千葉寺町 832 他 | 353528 | 1400804 | 20 | | | | | | | | | | | ○ | | | | | | | ○ | | | 千葉県教振財団 2006a | 発掘 |
| 120508 | 中野台遺跡 単独出土（Ⅳ～Ⅸｃ層） | 千葉市中央区千葉寺町 832 他 | 353528 | 1400804 | 20 | | | ○ | | | | | | | | | | | | | | | | | | 千葉県教振財団 2006a | 発掘 |
| 120509 | 中野台遺跡 上層遺構内出土 | 千葉市中央区千葉寺町 832 他 | 353528 | 1400804 | 20 | ○ | | | | | ○ | | ○ | | | ○ | | | | | | | | | | 千葉県教振財団 2006a | 発掘 |
| 120510 | 荒久 (4) 遺跡 4 次調査区 Ⅸａ層 | 千葉市中央区青葉町 990 他 | 353554 | 1400831 | 25 | ○ | | | | | | | | | | | | | | | | | ○ | | | 千葉県教振財団 2006a | 発掘 |
| 120511 | 荒久 (4) 遺跡 4 次調査区 Ⅵ層下部～Ⅶ層上部 | 千葉市中央区青葉町 990 他 | 353554 | 1400831 | 25 | ○ | | | | | | | | | | ○ | | | | | | | ○ | | | 千葉県教振財団 2006a | 発掘 |
| 120512 | 袰輪遺跡 A 地点（Ⅳ層～Ⅴ層） | 千葉市花見川区朝日ヶ丘町 | 353936 | 1400510 | 25 | | | | | | | | | | | | | | | | | | | ○ | | 千葉県文化財Ｃ 1985a | 発掘 |
| 120513 | 袰輪遺跡 B 地点（Ⅸ層下部） | 千葉市花見川区朝日ヶ丘町 | 353936 | 1400510 | 25 | | | | | | | | | | | | | | | | | | | | | 千葉県文化財Ｃ 1985a | 発掘 |
| 120514 | 袰輪遺跡 C 地点（Ⅵ層～Ⅶ層） | 千葉市花見川区朝日ヶ丘町 | 353936 | 1400510 | 25 | ○ | | | | | | | | | | | | | ○ | | | | ○ | | | 千葉県文化財Ｃ 1985a | 発掘 |
| 120515 | 袰輪遺跡 D 地点（Ⅳ層～Ⅵ層） | 千葉市花見川区朝日ヶ丘町 | 353936 | 1400510 | 25 | ○ | | | | | | | | | | | | | | | | | ○ | ○ | | 千葉県文化財Ｃ 1985a | 発掘 |
| 120516 | 子和清水遺跡 第１・２地点（Ⅲ層上面） | 千葉市花見川区三角町 744 ほか | 354020 | 1400659 | 24 | | | | | | ○ | | | | | | | | | | | | ○ | | | 千葉市文化財調査協会 1987 | 発掘 |
| 120517 | 子和清水遺跡 第３・９地点（Ⅲ層） | 千葉市花見川区三角町 744 ほか | 354020 | 1400659 | 24 | | | | | | ○ | | | | | | | | | | | | ○ | | | 千葉市文化財調査協会 1987 | 発掘 |
| 120518 | 子和清水遺跡 第４～６・８地点（Ⅳ・Ⅴ層） | 千葉市花見川区三角町 744 ほか | 354020 | 1400659 | 24 | ○ | | | | ○ | | | | | | ○ | ○ | | ○ | | | | ○ | ○ | | 千葉市文化財調査協会 1987 | 発掘 |
| 120519 | 子和清水遺跡 第 10 地点（Ⅳ・Ⅴ層） | 千葉市花見川区三角町 744 ほか | 354020 | 1400659 | 24 | ○ | | | | | | | | | | ○ | | | ○ | | | | ○ | △ | | 千葉市文化財調査協会 1987 | 発掘 |
| 120520 | 子和清水遺跡 第７地点（Ⅸ層～Ⅹ層） | 千葉市花見川区三角町 744 ほか | 354020 | 1400659 | 24 | | | | | | | | | | | | | | | | | | ○ | | | 千葉市文化財調査協会 1987 | 発掘 |
| 120521 | 子和清水遺跡 表面採集 | 千葉市花見川区三角町 744 ほか | 354020 | 1400659 | 24 | ○ | | | | ○ | ○ | | | | ○ | ○ | | | | | | | | | | 千葉市文化財調査協会 1987 | 発掘 |
| 120522 | 直道遺跡 2 次 その他 | 千葉市花見川区浪花町 953-5 ほか | 353942 | 1400322 | 19 | | | | | | ○ | | | | | | | | | | | | | | | 千葉市文化財調査協会 1995a | 発掘 |
| 120523 | 武石遺跡（Ⅸａ層） | 千葉市花見川区武石町 1 丁目 | 353958 | 1400346 | 20 | | | | | | | | | | | | | | | | | | ○ | | | 千葉県文化財Ｃ 1997d | 発掘 |
| 120524 | 内野第１遺跡 | 千葉市花見川区宇那谷町 | 354115 | 1400819 | 25 | ○ | | | | | ○ | | | | | | | | | | | | | | | 千葉市文化財調査協会 2001 | 発掘 |
| 120525 | 正善院裏遺跡 | 千葉市稲毛区作草部町字屋敷 | 353742 | 1400723 | 18 | | | | | | ○ | | | | | | | | | | | | | | | 千葉市史編纂委 1974/1976 | 採集 |
| 120526 | 鳥込東遺跡 | 千葉市稲毛区小中台町字鳥込 | 353911 | 1400520 | 28 | | | | | | ○ | | | | | | | | | | | | | | | 千葉市史編纂委 1976 | 発掘 |
| 120527 | エゴダ遺跡 遺構外出土遺物 | 千葉市稲毛区小仲台 8 丁目 | 353856 | 1400508 | 24 | | | | | | ○ | | | | | | | | | | | | | | | 千葉市遺跡調査会 1985 | 発掘 |
| 120528 | 五味ノ木遺跡 第１地点（Ⅲ層上部） | 千葉市稲毛区萩台 360-4 ほか | 353842 | 1400723 | 27 | | | | | | | | | | | | | | | | | | | ○ | | 千葉県文化財Ｃ 1986e | 発掘 |
| 120529 | 五味ノ木遺跡 第２・３地点（Ⅳ・Ⅴ層） | 千葉市稲毛区萩台 360-4 ほか | 353842 | 1400723 | 27 | ○ | | | | | | | | | | | | | ○ | | | | ○ | ○ | | 千葉県文化財Ｃ 1986e | 発掘 |
| 120530 | 五味ノ木遺跡 第４地点ほか（Ⅶ・Ⅸ層） | 千葉市稲毛区萩台 360-4 ほか | 353842 | 1400723 | 27 | ○ | | | | | | | | | | | | | | | | | ○ | | | 千葉県文化財Ｃ 1986e | 発掘 |
| 120531 | 小中台遺跡 第１文化層（Ⅲ層） | 千葉市稲毛区小中台町 524 ほか | 353860 | 1400537 | 28 | | | | | | ○ | | | | | ○ | ○ | | | | | | ○ | | | 千葉県文化財Ｃ 1987b | 発掘 |
| 120532 | 小中台遺跡 第２文化層（Ⅵ層～Ⅶ層） | 千葉市稲毛区小中台町 524 ほか | 353860 | 1400537 | 28 | ○ | | | | | | | | | | | | | | | | | ○ | | | 千葉県文化財Ｃ 1987b | 発掘 |
| 120533 | 房地遺跡（Ⅳ・Ⅴ層上面） | 千葉市稲毛区宮野木町 1,928 | 353943 | 1400624 | 23 | | | | | | | | | | | | ○ | | | | | | | | | 千葉市文化財調査協会 1987 | 発掘 |
| 120534 | 房地遺跡 遺構外 | 千葉市稲毛区宮野木町 1,928 | 353943 | 1400624 | 23 | | | | | | ○ | | | | ○ | ○ | | | | | | | | | | 千葉市文化財調査協会 1987 | 発掘 |
| 120535 | 小中台（２）遺跡 第Ⅰ文化層（Ⅲ層上部） | 千葉市稲毛区小中台町 352-2 ほか | 353860 | 1400542 | 28 | | | | | | | | | | | | | | | | | | | | | 千葉県文化財Ｃ 1989c | 発掘 |
| 120536 | 小中台（２）遺跡 第Ⅱ文化層（Ⅳ層） | 千葉市稲毛区小中台町 352-2 ほか | 353860 | 1400542 | 28 | ○ | | | | | | | | | | | | | ○ | | | | ○ | | | 千葉県文化財Ｃ 1989c | 発掘 |
| 120537 | 小中台（２）遺跡 第Ⅲ文化層（Ⅵ層～Ⅶ層） | 千葉市稲毛区小中台町 352-2 ほか | 353860 | 1400542 | 28 | ○ | | | | | | | | | | | | | | | | | ○ | | | 千葉県文化財Ｃ 1989c | 発掘 |
| 120538 | 新堀込遺跡 第Ⅲ文化層（Ⅵ層～Ⅶ層） | 千葉市稲毛区宮野木町 872-3 | 353860 | 1400547 | 28 | ○ | | | | | | | | | | ○ | ○ | | | | | | ○ | | | 千葉県文化財Ｃ 1989c | 発掘 |
| 120539 | 馬場遺跡（Ⅵ層） | 千葉市稲毛区園生町 130-2 | 353859 | 1400604 | 28 | ○ | | | | | | | | | | ○ | ○ | | ○ | | | | ○ | | | 千葉県文化財Ｃ 1989c | 発掘 |
| 120540 | 牛尾舛遺跡 第１ブロック（Ⅵ層） | 千葉市稲毛区小中台町 382 ほか | 353907 | 1400533 | 25 | ○ | | | | | | | | | | | | | | | | | ○ | | | 千葉市文化財調査協会 1997a | 発掘 |
| 120541 | 牛尾舛遺跡 グリッド出土 | 千葉市稲毛区小中台町 382 ほか | 353907 | 1400533 | 25 | | | | | | | | | | ○ | | | | | | | | | | | 千葉市文化財調査協会 1997a | 発掘 |
| 120542 | 大作（加曽利）遺跡 | 千葉市若葉区桜木町 | 353710 | 1400921 | 21 | | | | | | | | | | ○ | | | | | | | | | | | 江崎 1966 | 採集 |
| 120543 | 車坂遺跡 | 千葉市若葉区貝塚町 1,521-1 ほか | 353707 | 1400854 | 28 | ○ | | | | | | | | | | | | | | | | | | | | 千葉県都市公社 1973a | 発掘 |
| 120544 | 高品第２遺跡 A 地点 | 千葉市若葉区高品町 100-1 ほか | 353739 | 1400827 | 27 | | | | | | | | | | | ○ | | | | | | | | | | 千葉県都市公社 1973a | 発掘 |
| 120545 | 外野遺跡 | 千葉市若葉区大草町字外野 | | | 34 | | | | | | ○ | | | | | | | | | | | | | | | 千葉市史編纂委 1974 | 採集 |
| 120546 | 耳切遺跡 | 千葉市若葉区貝塚町字新堀込 | 353752 | 1400901 | 27 | | | | | | | | | | ○ | | | | | | | | | | | 千葉市史編纂委 1974/1976 | 採集 |
| 120547 | 蕨立貝塚 G 地点 | 千葉市若葉区千城台西 2 丁目 | 353714 | 1401100 | 34 | | | | | | | | | | ○ | | | | | | | | | | | 千葉市史編纂委 1974/1976 | 採集 |
| 120548 | 中野僧御堂遺跡 上層遺構・遺物包含層出土 | 千葉市若葉区中野町 1224 ほか | 353418 | 1401550 | 53 | | | | | | ○ | | | | | | | | | | | | | | | 千葉県文化財Ｃ 1976c | 発掘 |
| 120549 | 加曽利南貝塚 | 千葉市若葉区桜木町 135-10 ほか | 353722 | 1400951 | 21 | | | | | | ○ | | | | | | | | | | | | | | | 杉原 1976 | 発掘 |
| 120550 | 立木南遺跡 | 千葉市若葉区加曽利町字立木 | 353654 | 1400922 | 29 | | | | | | ○ | | | | | | | | | | | | | | | 千葉市史編纂委 1976 | 採集 |

| ID | 遺跡名 | 所在地 | 緯度 | 経度 | 標高 | ナイフ形石器 | 台形石器 | 斧形石器 | 剥片尖頭器 | 角錐状石器 | 槍先形尖頭器 | 両面調整石器 | 細石刃・細石核 | 神子柴型石斧 | 有茎尖頭器 | 掻器・削器 | 彫器 | 礫石 | 凹石 | 台石 | 礫器 | 草創期土器 | ブロック | 礫群・配石 | 炭化物集中 | 文献 | 調査歴 |
|---|---|---|---|---|---|---|---|---|---|---|---|---|---|---|---|---|---|---|---|---|---|---|---|---|---|---|
| 120551 | 東寺山戸張作遺跡 | 千葉市若葉区東寺山町 | 353744 | 1400751 | 29 | | | | | | | | | | ○ | | | | | | | | | | 千葉県文化財C 1977a | 発掘 |
| 120552 | 東寺山石神遺跡 | 千葉市若葉区東寺山町 | 353740 | 1400800 | 30 | | | | | | | | | | | ○ | | | | | | | | | 千葉県文化財C 1977b | 発掘 |
| 120553 | 加曽利北貝塚 | 千葉市若葉区桜木町 135-10 ほか | 353728 | 1400952 | 21 | | | | | | ○ | | | | | | | | | | | | | | 杉原 1977 | 発掘 |
| 120554 | 城の越遺跡 グリッド出土遺物・003・382 | 千葉市若葉区大宮町 769 ほか | 353602 | 1400928 | 28 | ○ | | | | | ○ | | | | | ○ | | | | | | | | | 千葉県文化財C 1979d | 発掘 |
| 120555 | 餅ヶ崎遺跡 1979 | 千葉市若葉区源町 | 353844 | 1400736 | 26 | ○ | | | | | | | | | ○ | | | | | | | | | | 千葉市教委 1980 | 発掘 |
| 120556 | 加曽利貝塚 上層遺構覆土内 | 千葉市若葉区桜木町 | 353730 | 1400947 | 25 | | | | | | ○ | | | | | | | | | | | | | | 後藤ほか 1981 | 発掘 |
| 120557 | 根崎遺跡 モノレール（Ⅳ層） | 千葉市若葉区原町 342 ほか | 353803 | 1400835 | 30 | | | | | | | | | | | | | | | | | ○ | | | 千葉県文化財C 1986e | 発掘 |
| 120558 | 根崎遺跡 モノレール（Ⅶ・Ⅸ層） | 千葉市若葉区原町 342 ほか | 353803 | 1400835 | 30 | | | | | | | | | | | | | | | | | | | ○ | 千葉県文化財C 1986e | 発掘 |
| 120559 | 京願台遺跡（Ⅲ層上部） | 千葉市若葉区桜木町 1,141 ほか | 353739 | 1400953 | 28 | ○ | | | | | | | | | | ○ | | | | | | ○ | ○ | | 千葉県文化財C 1986e | 発掘 |
| 120560 | 廿五里城跡 | 千葉市若葉区東寺山町 6 | 353811 | 1400818 | 28 | | | | | | | | | | | ○ | | | | | | | | | 千葉県文化財C 1986e | 発掘 |
| 120561 | 柳沢遺跡 第１地点（Ⅲ層） | 千葉市若葉区小倉町 1,024 ほか | 353736 | 1401005 | 30 | ○ | | | | | | | | | | ○ | | | | | | ○ | ○ | | 千葉県文化財C 1986e | 発掘 |
| 120562 | 柳沢遺跡 第２地点（Ⅳ・Ⅴ層） | 千葉市若葉区小倉町 1,024 ほか | 353736 | 1401005 | 30 | | | | | | | | | | | ○ | | | | | | ○ | | | 千葉県文化財C 1986e | 発掘 |
| 120563 | 柳沢遺跡 その他 | 千葉市若葉区小倉町 1,024 ほか | 353736 | 1401005 | 30 | | | | | | ○ | | | | | ○ | | | | | | | | | 千葉県文化財C 1986e | 発掘 |
| 120564 | 殿山堀込遺跡（Ⅵ層） | 千葉市若葉区源町 85 ほか | 353828 | 1400750 | 30 | | | | | | | | | | | | | | | | | ○ | | | 千葉県文化財C 1986e | 発掘 |
| 120565 | 須摩堀遺跡 Ａ～Ｅブロック（Ⅲ層～Ⅳ・Ⅴ層） | 千葉市若葉区貝塚町 | 353739 | 1400905 | 31 | | | | | | | | | | | | | | | | | ○ | ○ | | 千葉県文化財C 1986g | 発掘 |
| 120566 | 谷津上遺跡 Ａブロック（Ⅲ層下部） | 千葉市若葉区貝塚町 | 353734 | 1400858 | 30 | | | | | | | | | | | | | | | | | | ○ | | 千葉県文化財C 1986g | 発掘 |
| 120567 | 餅ヶ崎遺跡 1980 表採・単独出土 | 千葉市若葉区源町 258 ほか | 353844 | 1400736 | 26 | ○ | | | | | ○ | | | | | | | | | | | | | | 千葉市文化財調査協会 1988a | 発掘 |
| 120568 | 餅ヶ崎遺跡 1980 第Ⅰ文化層（Ⅵ層） | 千葉市若葉区源町 258 ほか | 353844 | 1400736 | 26 | ○ | | | | | | | | | | | | | △ | | | ○ | | | 千葉市文化財調査協会 1988a | 発掘 |
| 120569 | 餅ヶ崎遺跡 1980 第Ⅱ文化層（Ⅸ層下部～Ⅹ層上部） | 千葉市若葉区源町 258 ほか | 353844 | 1400736 | 26 | ○ | ○ | ○ | | | | | | | | ○ | | ○ | | | | ○ | | | 千葉市文化財調査協会 1988a | 発掘 |
| 120570 | 根崎遺跡 Ｄ地区 | 千葉市若葉区原町 329 ほか | 353809 | 1400836 | 30 | | | | | | | | | | | | | | | | | | | | 千葉市教委 1990 | 発掘 |
| 120571 | 根崎遺跡 Ｆ地区 | 千葉市若葉区原町 329 ほか | 353805 | 1400834 | 30 | | | | | | | | | | ○ | | | | | | | | | | 千葉市教委 1990 | 発掘 |
| 120572 | 芳賀輪遺跡 1986 調査区内（Ⅲ層上面） | 千葉市若葉区古泉町 | 353525 | 1401423 | 48 | ○ | | | | | | | | | | | | | | | | | | | 千葉市文化財調査協会 1988b | 発掘 |
| 120573 | 芳賀輪遺跡 1986 調査区内（上層遺構） | 千葉市若葉区古泉町 | 353525 | 1401423 | 48 | ○ | | | | | ○ | | | | ○ | | | | | | | | | | 千葉市文化財調査協会 1988b | 発掘 |
| 120574 | 芳賀輪遺跡 1994 調査区内出土 | 千葉市若葉区古泉町 | 353525 | 1401423 | 48 | | | | | | | | | | | ○ | | | | | | | | | 千葉市文化財調査協会 1994b | 発掘 |
| 120575 | 根崎遺跡 Ｊ地区 | 千葉市若葉区原町 778 ほか | 353759 | 1400837 | 29 | | | | | | | | | | | | | | | | | ○ | | | 千葉市教委 1994 | 発掘 |
| 120576 | 台畑遺跡 グリッド出土 | 千葉市若葉区原町 168 | 354227 | 1400811 | 25 | | | | | | ○ | | | | | | | | | | | | | | 千葉市文化財調査協会 1996c | 発掘 |
| 120577 | 海老遺跡 44 号住居跡・縄文遺構外 | 千葉市若葉区みつわ台１丁目 | 353754 | 1400748 | 26 | | | | | | ○ | | | | | | | | | | | | | | 千葉市文化財調査協会 1996d | 発掘 |
| 120578 | 立木南遺跡 石器集中地点１（Ⅸ層下面） | 千葉市若葉区加曽利町 944-2 | 353654 | 1400922 | 29 | ○ | | | | | | | | | | | | | | | | ○ | | | 千葉大 1996 | 発掘 |
| 120579 | 立木南遺跡 石器集中地点２（Ⅵ層） | 千葉市若葉区加曽利町 944-2 | 353654 | 1400922 | 29 | ○ | | | | | | | | | | | | | | | | ○ | | | 千葉大 1996 | 発掘 |
| 120580 | 高品城跡 遺構外出土遺物 | 千葉市若葉区高品町 461-1 ほか | 353732 | 1400618 | 24 | ○ | | | | ○ | ○ | | | | | | | | | | | | | | 千葉市文化財調査協会 1997b | 発掘 |
| 120581 | 荒句遺跡 遺構外 | 千葉市若葉区富田町 690-1 | 353342 | 1401418 | 44 | | | | | | ○ | | | | | | | | | | | | | | 荒句調査団 1998 | 発掘 |
| 120582 | 戸張作遺跡 H5 ～ H7 年度調査 上層遺構ほか | 千葉市若葉区東寺山町 435-1 ほか | 353742 | 1400818 | 26 | | | | | | ○ | | | | | | | | | | | | | | 千葉市文化財調査協会 1998 | 発掘 |
| 120583 | 戸張作遺跡 H4 年度調査 石器ブロック（Ⅲ層） | 千葉市若葉区東寺山町 | 353849 | 1400626 | 26 | | | | | | | | | | | | ○ | | | | | ○ | ○ | | 千葉市文化財調査協会 1999 | 発掘 |
| 120584 | 戸張作遺跡 H4 年度調査 調査区出土 | 千葉市若葉区東寺山町 | 353849 | 1400626 | 26 | | | | | | ○ | | | | ○ | | | | | | | | | | 千葉市文化財調査協会 1999 | 発掘 |
| 120585 | 愛生遺跡 | 千葉市若葉区愛生町 105-5 ほか | 353916 | 1400801 | 28 | | | | | | ○ | | | | | | | | | | | | | | 千葉市文化財調査協会 2000a | 発掘 |
| 120586 | 遠坪遺跡 | 千葉市若葉区中田町 427 ほか | 353604 | 1401334 | 30 | | | | | | ○ | | | | | | | | | | | | | | 千葉市文化財調査協会 2000b | 発掘 |
| 120587 | 草刈場北遺跡 第１ブロック（Ⅲ層上面） | 千葉市若葉区貝塚町 1,091-2 ほか | 353740 | 1400846 | 29 | | | | | | | | ○ | | | | | | ○ | | | ○ | | | 千葉市文化財調査協会 2002b | 発掘 |
| 120588 | 草刈場北遺跡 第２ブロック（Ⅲ層上面） | 千葉市若葉区貝塚町 1,091-2 ほか | 353740 | 1400846 | 29 | | | | | | | | | | | | | | | | | ○ | | | 千葉市文化財調査協会 2002b | 発掘 |
| 120589 | 草刈場北遺跡 単独出土 | 千葉市若葉区貝塚町 1,091-2 ほか | 353740 | 1400846 | 29 | | | | | | ○ | | | | | | | | | | | | | | 千葉市文化財調査協会 2002b | 発掘 |
| 120590 | 貝殻塚遺跡 調査区出土遺物 | 千葉市若葉区多部田町 1,309 ほか | 353548 | 1401139 | 42 | | | | | | | | | | ○ | | | | | | | | | | 千葉市教育振興財団 2003b | 発掘 |
| 120591 | うならすず遺跡１～３号礫群（Ⅲ層～Ⅳ層上部） | 千葉市若葉区多部田町 1,173 ほか | 353541 | 1401153 | 35 | ○ | | | | | | | | | | | | | | | | ○ | ○ | | 千葉市教育振興財団 2004a | 発掘 |
| 120592 | うならすず遺跡 調査区出土 | 千葉市若葉区多部田町 1,173 ほか | 353541 | 1401153 | 35 | ○ | | | | | ○ | | | | | | | | | | | | | | 千葉市教育振興財団 2004a | 発掘 |
| 120593 | 花輪貝塚 上層包含層 | 千葉市若葉区加曽利町 1014-1 他 | 353655 | 1400918 | 30 | | | | | | | | | | | | | | | | | | | | 千葉市教育振興財団 2006 | 発掘 |
| 120594 | 端山越遺跡 Ⅳ～Ⅴ層？詳細不明 | 千葉市若葉区下泉町 1147 他 | 353750 | 1401428 | 40 | △ | | | | | | | | | | | | | | | | ○ | | | 千葉市教育振興財団 2007a | 発掘 |
| 120595 | 大草台古墳群 第Ⅰ地点（Ⅲ層？） | 千葉市若葉区上泉町 951-1 他 | 353742 | 1401440 | 44 | | | | | | ○ | | | | | ○ | | | | | | ○ | | | 千葉市教育振興財団 2007a | 発掘 |
| 120596 | 大草台古墳群 第Ⅱ地点（？層） | 千葉市若葉区上泉町 951-1 他 | 353742 | 1401440 | 44 | | | | | | | | | | | | | | | | | ○ | | | 千葉市教育振興財団 2007a | 発掘 |
| 120597 | 上谷津第１遺跡 包含層ほか | 千葉市若葉区上泉町 941-5 他 | 353733 | 1401456 | 43 | | | | | | △ | | | | | | | | | | | | | | 千葉市教育振興財団 2007a | 発掘 |
| 120598 | 上谷津第２遺跡 包含層ほか | 千葉市若葉区上泉町 936 他 | 353729 | 1401504 | 43 | △ | | | | | | | | | ○ | | | | | | | | | | 千葉市教育振興財団 2007a | 発掘 |
| 120599 | 井戸作南遺跡 包含層 | 千葉市若葉区上泉町 958-29 | 353750 | 1401435 | 43 | | | | | | ○ | | | | ○ | | | | | | | | | | 千葉市教育振興財団 2007a | 発掘 |
| 120600 | 芳賀輪遺跡 ソフトローム単独他 | 千葉市若葉区野呂町 | 353519 | 1401418 | 46 | ○ | | | | | ○ | | | | ○ | | | | | | | | | | 千葉市教育振興財団 2007c | 発掘 |
| 120601 | 木戸作遺跡 | 千葉市緑区おゆみ野中央４丁目 | 353314 | 1401017 | 40 | | | | | | | | | | | ○ | | | | | | | | | 千葉市史編纂委 1974/1976 | 採集 |
| 120602 | 誉田県立コロニー内遺跡 020 号址（Ⅲ層上部） | 千葉市緑区誉田 47-6 ほか | 353325 | 1401131 | 49 | | | | | | | | | | | | | | | | | ○ | ○ | | 千葉県文化財C 1976a | 発掘 |
| 120603 | 誉田県立コロニー内遺跡 上層遺構内ほか | 千葉市緑区誉田 47-6 ほか | 353325 | 1401131 | 49 | ○ | | | | | ○ | | | | | | | | | | | | | | 千葉県文化財C 1976a | 発掘 |
| 120604 | 築地台貝塚 第１地点 上層遺構内出土 | 千葉市緑区平山町築地台 | 353454 | 1401105 | 40 | | | | | | | | | | ○ | | | | | | | | | | 千葉県文化財C 1978c | 発掘 |
| 120605 | 椎名崎遺跡（Ⅳ層～Ⅵ層） | 千葉市緑区おゆみ野中央２丁目 | 353313 | 1400946 | 30 | | | | | | | | | | | | | | | | | | | ○ | 千葉県文化財C 1979a | 発掘 |
| 120606 | 木戸作遺跡 第２次 67(012) 号址 | 千葉市緑区おゆみ野中央４丁目 | 353314 | 1401017 | 40 | | | | | | | | | | ○ | | | | | | | | | | 千葉県文化財C 1979b | 発掘 |
| 120607 | ムコアラク遺跡 1･2次 T01･04～07（Ⅲ層上部） | 千葉市緑区おゆみ野南５丁目 | 353237 | 1401036 | 46 | | | | | | ○ | | | | | ○ | | | | | | ○ | ○ | | 千葉県文化財C 1979c | 発掘 |
| 120608 | ムコアラク遺跡 1・２次 T09（Ⅳ層上部） | 千葉市緑区おゆみ野南５丁目 | 353237 | 1401036 | 46 | | | | | | | | | | | △ | | | | | | ○ | | | 千葉県文化財C 1979c | 発掘 |
| 120609 | ムコアラク遺跡 1・２次 M01 | 千葉市緑区おゆみ野南５丁目 | 353237 | 1401036 | 46 | | | | | | | | | | ○ | | | | | | | | | | 千葉県文化財C 1979c | 発掘 |
| 120610 | 藤沢遺跡（Ⅶ層～Ⅸ層） | 千葉市緑区高田町 | 353260 | 1401334 | 60 | ○ | | | | | | | | | | | | | | | | ○ | | | 千葉県文化財C 1979e | 発掘 |
| 120611 | 中芝遺跡 第２次 | 千葉市緑区 | 353321 | 1401247 | 50 | | | | | | | | | | ○ | | | | | | | | | | 千葉県文化財C 1979e | 発掘 |
| 120612 | 御塚台遺跡 第１次 | 千葉市緑区おゆみ野南５丁目 | 353237 | 1401028 | 43 | | | | | | | | | | | | | | | | | | | | 千葉県文化財C 1980b | 発掘 |
| 120613 | 六通遺跡 包含層出土 | 千葉市緑区おゆみ野中央６丁目 | 353305 | 1401040 | 41 | | | | | | ○ | | | | | | | | | | | | | | 千葉県文化財C 1980b | 発掘 |
| 120614 | 小金沢貝塚（Ⅶ層～Ⅸ層） | 千葉市緑区おゆみ野中央４丁目 | 353259 | 1401029 | 45 | ○ | ○ | | | | | | | | | ○ | | | ○ | | | ○ | | | 千葉県文化財C 1982a | 発掘 |
| 120615 | 六通金山遺跡 Loc.1･2･4～6（Ⅳ･Ⅵ層～Ⅶ･Ⅸ層） | 千葉市緑区おゆみ野中央９丁目 | 353252 | 1401057 | 48 | | | | | | | | | | | | | | ○ | | | ○ | | | 千葉県文化財C 1982b | 発掘 |
| 120616 | 六通金山遺跡 Loc.3（Ⅶ層下部） | 千葉市緑区おゆみ野中央９丁目 | 353252 | 1401057 | 48 | | | ○ | | | | | | | | | | | | | | | | | 千葉県文化財C 1982b | 発掘 |
| 120617 | 六通金山遺跡 | 千葉市緑区おゆみ野中央９丁目 | 353252 | 1401057 | 48 | | | | | | | | | | ○ | | | | | | | | | | 千葉県文化財C 1982b | 発掘 |
| 120618 | 南二重堀遺跡 第１・２・４・５ユニット | 千葉市緑区おゆみ野１丁目 | 353350 | 1401004 | 36 | ○ | | | | ○ | | | | | | | ○ | | | | | ○ | | | 千葉県文化財C 1983b | 発掘 |
| 120619 | 南二重堀遺跡 第３ユニット | 千葉市緑区おゆみ野１丁目 | 353350 | 1401004 | 36 | | | | | | | | | | | | | | | | | ○ | | | 千葉県文化財C 1983b | 発掘 |
| 120620 | バクチ穴遺跡 第1･2次 G･Hユニット（Ⅳ層～Ⅴ層） | 千葉市緑区おゆみ野南６丁目 | 353226 | 1401109 | 50 | ○ | | | | ○ | | | | | ○ | | | | ○ | | | ○ | | | 千葉県文化財C 1983d | 発掘 |
| 120621 | バクチ穴遺跡 第1･2次 Kユニット（Ⅵ層～Ⅶ層？） | 千葉市緑区おゆみ野南６丁目 | 353226 | 1401109 | 50 | | | | | | | | | | | | | | | | | ○ | | | 千葉県文化財C 1983d | 発掘 |
| 120622 | バクチ穴遺跡 第１・２次 ユニット外 | 千葉市緑区おゆみ野南６丁目 | 353226 | 1401109 | 50 | ○ | | | | | ○ | | | | | | | | | | | | | | 千葉県文化財C 1983d | 発掘 |
| 120623 | 板倉町遺跡 第１～４ユニット（Ⅳ層～Ⅴ層） | 千葉市緑区板倉町 513-1 ほか | 353016 | 1401515 | 68 | ○ | | | | | | | | | | ○ | | | ○ | | | ○ | ○ | | 千葉県文化財C 1984c | 発掘 |
| 120624 | 板倉町遺跡 第５・６ユニット（Ⅶ層～Ⅸ層） | 千葉市緑区板倉町 513-1 ほか | 353016 | 1401515 | 68 | | | | | | | | | | | | | | | | | ○ | | | 千葉県文化財C 1984c | 発掘 |
| 120625 | 板倉町遺跡 第７ユニット（Ｘ層） | 千葉市緑区板倉町 513-1 ほか | 353016 | 1401515 | 68 | ○ | | | | | | | | | | | | | | | | | | | 千葉県文化財C 1984c | 発掘 |
| 120626 | 馬ノ口遺跡 Ａ・Ｄ・Ｆ・Ｈ・Ｌ・Ｑ地点 | 千葉市緑区おゆみ野３丁目 | 353333 | 1401031 | 41 | ○ | | | | | | | | | | ○ | | | | | | ○ | ○ | | 千葉県文化財C 1984d | 発掘 |
| 120627 | 馬ノ口遺跡 B･C･E･I･J･M･N･P･R･S･T･V地点 | 千葉市緑区おゆみ野３丁目 | 353333 | 1401031 | 41 | ○ | | | | | | | | | | ○ | ○ | | ○ | | ○ | ○ | | | 千葉県文化財C 1984d | 発掘 |
| 120628 | 馬ノ口遺跡 Ｇ・Ｋ地点（Ⅶ・Ⅸ層～Ⅹ層） | 千葉市緑区おゆみ野３丁目 | 353333 | 1401031 | 41 | | ○ | | | | | | | | | | | | | | | ○ | | | 千葉県文化財C 1984d | 発掘 |
| 120629 | 馬ノ口遺跡 その他 | 千葉市緑区おゆみ野３丁目 | 353333 | 1401031 | 41 | | | | | | ○ | | | | | ○ | | | | | | | | | 千葉県文化財C 1984d | 発掘 |
| 120630 | 白鳥台遺跡 ユニット（Ⅶ・Ⅸ層） | 千葉市緑区おゆみ野中央８丁目 | 353260 | 1401114 | 50 | | | | | | | | | | | | | ○ | ○ | | | ○ | | | 千葉県文化財C 1984d | 発掘 |
| 120631 | 白鳥台遺跡 ユニット外 | 千葉市緑区おゆみ野中央８丁目 | 353260 | 1401114 | 50 | | | | | | ○ | | | | | ○ | | | | | | | | | 千葉県文化財C 1984d | 発掘 |
| 120632 | 辺田山谷遺跡 Ａ地点（Ⅴ層） | 千葉市緑区辺田町 579-1 ほか | 353328 | 1401125 | 47 | | | | | | | | | | | | | | | | | | | | 千葉県文化財C 1986b | 発掘 |
| 120633 | 辺田山谷遺跡 Ｂ地点（Ⅵ層下部～Ⅶ層上部） | 千葉市緑区辺田町 579-1 ほか | 353328 | 1401125 | 47 | ○ | | | | | | | | | | | | | | | | ○ | | | 千葉県文化財C 1986b | 発掘 |
| 120634 | 辺田山谷遺跡 Ｃ地点（Ⅶ層～Ⅸ層上部） | 千葉市緑区辺田町 579-1 ほか | 353328 | 1401125 | 47 | ○ | | | | | | | | | | | | | | | | ○ | | | 千葉県文化財C 1986b | 発掘 |
| 120635 | 辺田山谷遺跡 グリッド出土 | 千葉市緑区辺田町 579-1 ほか | 353328 | 1401125 | 47 | | | | | | ○ | | | | | ○ | | | | | | | | | 千葉県文化財C 1986b | 発掘 |
| 120636 | 辰ヶ台遺跡 上層遺構覆土内等 | 千葉市緑区小食土町 | 353106 | 1401659 | 98 | | | | | | ○ | | | | | ○ | | | | | | | | | 千葉市文化財調査協会 1989 | 発掘 |
| 120637 | 高沢遺跡 第１～５ブロック（Ⅲ層下部～Ⅳ層） | 千葉市緑区おゆみ野１丁目 | 353349 | 1400956 | 34 | ○ | | | | | | | | | | ○ | ○ | | | | | ○ | ○ | | 千葉県文化財C 1990b | 発掘 |
| 120638 | 高沢遺跡 第６ブロック（Ⅸ層） | 千葉市緑区おゆみ野１丁目 | 353349 | 1400956 | 34 | | | | | | | | | | | | | | | | | | | | 千葉県文化財C 1990b | 発掘 |
| 120639 | 高沢遺跡 単独分布 | 千葉市緑区おゆみ野１丁目 | 353349 | 1400956 | 34 | | | | ○ | | | | | | ○ | | | | | | | | | | 千葉県文化財C 1990b | 発掘 |
| 120640 | 赤坂遺跡 第１ブロック（Ⅱ層下部～Ⅲ層上部） | 千葉市緑区板倉町 156-1 ほか | 353020 | 1401552 | 78 | | | | | | ○ | | | | | | | | ○ | | | ○ | | | 千葉市文化財調査協会 1992a | 発掘 |
| 120641 | 赤坂遺跡 第２～４ブロック（Ⅲ層中部） | 千葉市緑区板倉町 156-1 ほか | 353020 | 1401552 | 78 | | | | | | ○ | | | | | ○ | | | ○ | | | ○ | ○ | | 千葉市文化財調査協会 1992a | 発掘 |
| 120642 | 赤坂遺跡 遺構外出土 | 千葉市緑区板倉町 156-1 ほか | 353020 | 1401552 | 78 | | | | | | ○ | | | | | | | | | | | | | | 千葉市文化財調査協会 1992a | 発掘 |

| ID | 遺跡名 | 所在地 | 緯度 | 経度 | 標高 | ナイフ形石器 | 台形石器 | 斧形石器 | 剥片尖頭器 | 角錐状石器 | 槍先形尖頭器 | 両面調整石器 | 細石刃・細石核 | 神子柴型石斧 | 有茎尖頭器 | 掻器・削器 | 彫器 | 砥石 | 叩石 | 台石 | 礫器 | 草創期土器 | ブロック | 礫群・配石 | 炭化物集中 | 文献 | 調査歴 |
|---|---|---|---|---|---|---|---|---|---|---|---|---|---|---|---|---|---|---|---|---|---|---|---|---|---|---|
| 120643 | 上鹿子遺跡 第１・３～19 ブロック（Ⅲ層） | 千葉市緑区小山町 265 ほか | 353009 | 1401614 | 99 | ○ | | | | | ○ | | | | | ○ | ○ | | | | | | ○ | ○ | | 千葉市文化財調査協会 1992a | 発掘 |
| 120644 | 上鹿子遺跡 第２ブロック（Ⅳ層上部） | 千葉市緑区小山町 265 ほか | 353009 | 1401614 | 99 | ○ | | | | | | | | | | | | | | | | | ○ | | | 千葉市文化財調査協会 1992a | 発掘 |
| 120645 | 上鹿子遺跡 ブロック外出土 | 千葉市緑区小山町 265 ほか | 353009 | 1401614 | 99 | ○ | | | | | ○ | | | | ○ | | | | | | | | | | | 千葉市文化財調査協会 1992a | 発掘 |
| 120646 | 観音地遺跡 第１・２ブロック（Ⅲ層） | 千葉市緑区小山町 278 ほか | 353021 | 1401602 | 82 | | | | | | ○ | | | | | ○ | | | | | | | ○ | | | 千葉市文化財調査協会 1992a | 発掘 |
| 120647 | 中鹿子第１遺跡 遺構外出土 | 千葉市緑区小山町 265 ほか | 353009 | 1401620 | 99 | | | | | | ○ | | | | ○ | ○ | | | | | | | | | | 千葉市文化財調査協会 1992a | 発掘 |
| 120648 | 中鹿子第２遺跡 第１ブロック（Ⅲ層上部） | 千葉市緑区小山町 265 ほか | 352957 | 1401619 | 99 | ○ | | | | | ○ | | | | | ○ | | | | | | | ○ | ○ | | 千葉市文化財調査協会 1992a | 発掘 |
| 120649 | 中鹿子第２遺跡 第２ブロック（Ⅲ層） | 千葉市緑区小山町 265 ほか | 352957 | 1401619 | 99 | ○ | | | | | | | | | | | | | | | | | ○ | | | 千葉市文化財調査協会 1992a | 発掘 |
| 120650 | 中鹿子第２遺跡 包含層出土 | 千葉市緑区小山町 265 ほか | 352957 | 1401619 | 99 | | | | | | ○ | | | | ○ | ○ | ○ | | | | | | | | | 千葉市文化財調査協会 1992a | 発掘 |
| 120651 | 南河原坂第２遺跡 第１次調査 | 千葉市緑区あすみが丘４丁目 | 353128 | 1401602 | 93 | | | | | | ○ | | | | | | | | | | | | | | | 千葉市文化財調査協会 1992b | 発掘 |
| 120652 | 南河原坂第２遺跡 第２次調査 ブロック 1･2 | 千葉市緑区あすみが丘４丁目 | 353128 | 1401602 | 93 | | | | | | ○ | | | | | | | | | | | | ○ | ○ | | 千葉市文化財調査協会 1992b | 発掘 |
| 120653 | 南河原坂第２遺跡 第２次調査 調査区出土 | 千葉市緑区あすみが丘４丁目 | 353128 | 1401602 | 93 | | | | | | | | | | ○ | | | | | | | | | | | 千葉市文化財調査協会 1992b | 発掘 |
| 120654 | 文六第４遺跡 第２・３次調査 ブロック１ | 千葉市緑区あすみが丘７丁目 | 353056 | 1401611 | 90 | | | | | | | | | | | | | | | | | | ○ | | | 千葉市文化財調査協会 1992b | 発掘 |
| 120655 | 文六第４遺跡 第２・３次調査 ブロック２ | 千葉市緑区あすみが丘７丁目 | 353056 | 1401611 | 90 | | | | | | ○ | | | | | | | | | | | | ○ | | | 千葉市文化財調査協会 1992b | 発掘 |
| 120656 | 文六第４遺跡 第２・３次調査 ブロック３ | 千葉市緑区あすみが丘７丁目 | 353056 | 1401611 | 90 | ○ | | | | | | | | | | | | | | | | | ○ | | | 千葉市文化財調査協会 1992b | 発掘 |
| 120657 | 文六第４遺跡 第２・３次調査 調査区出土 | 千葉市緑区あすみが丘７丁目 | 353056 | 1401611 | 90 | | | | | | ○ | | | | ○ | | | | | | | | | | | 千葉市文化財調査協会 1992b | 発掘 |
| 120658 | 文六第５遺跡 調査区出土 | 千葉市緑区あすみが丘８丁目 | 353102 | 1401618 | 97 | ○ | | | | | | | ○ | | | | | | | | | | | | | 千葉市文化財調査協会 1992b | 発掘 |
| 120659 | 大椎第２遺跡 第２次調査 調査区出土 | 千葉市緑区あすみが丘７丁目 | 353107 | 1401556 | 87 | | | | | | ○ | | | | ○ | | △ | | | | | | | | | 千葉市文化財調査協会 1992b | 発掘 |
| 120660 | 弥三郎第２遺跡 縄文時代草創期（Ⅲ層上部） | 千葉市緑区あすみが丘９丁目 | 353049 | 1401543 | 92 | | | | | | ○ | | | | ○ | ○ | ○ | | ○ | | | | ○ | | | 千葉市文化財調査協会 1992c | 発掘 |
| 120661 | 立山城跡 遺構外出土遺物 | 千葉市緑区大木戸町 1,038-2 ほか | 353117 | 1401505 | 80 | | | | | | ○ | | | | | ○ | | | | | | | | | | 千葉市文化財調査協会 1992d | 発掘 |
| 120662 | 鎌取遺跡 第１文化層（Ⅸ層） | 千葉市緑区おゆみ野２丁目 | 353342 | 1401028 | 41 | ○ | ○ | | | | | | | | | | | | | | | | ○ | | | 千葉県文化財Ｃ 1993a | 発掘 |
| 120663 | 鎌取遺跡 第２文化層（Ⅳ層下部） | 千葉市緑区おゆみ野２丁目 | 353342 | 1401028 | 41 | ○ | | | | | | | | | | ○ | | | | | | | ○ | ○ | | 千葉県文化財Ｃ 1993a | 発掘 |
| 120664 | 鎌取遺跡 単独資料 | 千葉市緑区おゆみ野２丁目 | 353342 | 1401028 | 41 | ○ | | | | | ○ | | | | ○ | | | | | | | | | | | 千葉県文化財Ｃ 1993a | 発掘 |
| 120665 | 坂ノ越遺跡 第１発掘区（Ⅳ層～Ⅵ層） | 千葉市緑区あすみが丘７丁目 | 353116 | 1401603 | 94 | ○ | | | | | | | | | | ○ | | ○ | | | | | ○ | ○ | | 千葉市文化財調査協会 1993a | 発掘 |
| 120666 | 坂ノ越遺跡 第１発掘区外（Ⅳ層～Ⅴ層） | 千葉市緑区あすみが丘７丁目 | 353116 | 1401603 | 94 | ○ | | | | | | | | | | ○ | | | | | | | | | | 千葉市文化財調査協会 1993a | 発掘 |
| 120667 | 坂ノ越遺跡 第１発掘区外 | 千葉市緑区あすみが丘７丁目 | 353116 | 1401603 | 94 | ○ | | | | | ○ | | | | | | | | | | | | | | | 千葉市文化財調査協会 1993a | 発掘 |
| 120668 | 弥三郎第１遺跡 調査区出土 | 千葉市緑区あすみが丘９丁目 | 353038 | 1401535 | 93 | | | | | | ○ | | | | | | | | | | | | | | | 千葉市文化財調査協会 1993b | 発掘 |
| 120669 | 文六第１遺跡 第1～5次第1～3･8･10･11ブロック | 千葉市緑区あすみが丘７丁目 | 353106 | 1401607 | 95 | ○ | | | | | ○ | | | | | ○ | | | | | | | ○ | ○ | | 千葉市文化財調査協会 1993b | 発掘 |
| 120670 | 文六第１遺跡 第１～５次 第４・９ブロック | 千葉市緑区あすみが丘７丁目 | 353106 | 1401607 | 95 | ○ | | ○ | | | | | | | | ○ | | | | | | | ○ | | | 千葉市文化財調査協会 1993b | 発掘 |
| 120671 | 文六第１遺跡 第１～５次調査 第５・６ブロック | 千葉市緑区あすみが丘７丁目 | 353106 | 1401607 | 95 | | | | | | ○ | | ○ | | | | ○ | | | | | | ○ | | | 千葉市文化財調査協会 1993b | 発掘 |
| 120672 | 文六第１遺跡 第１～５次調査 第７ブロック | 千葉市緑区あすみが丘７丁目 | 353106 | 1401607 | 95 | | | | | | | | | | ○ | | | | | | | | ○ | | | 千葉市文化財調査協会 1993b | 発掘 |
| 120673 | 文六第１遺跡 第１～５次調査 調査区出土 | 千葉市緑区あすみが丘７丁目 | 353106 | 1401607 | 95 | | | | | | ○ | | | ○ | | | | | | | | | | | | 千葉市文化財調査協会 1993b | 発掘 |
| 120674 | 文六第１遺跡 第６次 第12ブロック第１文化層 | 千葉市緑区あすみが丘７丁目 | 353106 | 1401607 | 95 | ○ | | | | | | | | | | ○ | | | | | | | ○ | | | 千葉市文化財調査協会 1993b | 発掘 |
| 120675 | 文六第１遺跡 第６次 第12ブロック第２文化層 | 千葉市緑区あすみが丘７丁目 | 353106 | 1401607 | 95 | | | | | | | | | | | | | | | | | | ○ | | | 千葉市文化財調査協会 1993b | 発掘 |
| 120676 | 文六第１遺跡 第６次調査 第12ブロックユニット外 | 千葉市緑区あすみが丘７丁目 | 353106 | 1401607 | 95 | ○ | | | | | | | | | | | ○ | | | | | | | | | 千葉市文化財調査協会 1993b | 発掘 |
| 120677 | 文六第１遺跡 第６次調査 調査区出土 | 千葉市緑区あすみが丘７丁目 | 353106 | 1401607 | 95 | | | | | | ○ | | | | | | | | | | | | | | | 千葉市文化財調査協会 1993b | 発掘 |
| 120678 | 東大野第２遺跡（Ⅸ層） | 千葉市緑区大野台２丁目 | 353054 | 1401424 | 66 | | ○ | | | | | | | | | ○ | | ○ | | | | | ○ | | ○ | 千葉県文化財Ｃ 1994e | 発掘 |
| 120679 | 東大野第３遺跡 第１・２ブロック（Ⅳ層） | 千葉市緑区大野台２丁目 | 353048 | 1401422 | 80 | ○ | | | | | | | | | | ○ | | | | | | | ○ | ○ | | 千葉県文化財Ｃ 1994e | 発掘 |
| 120680 | 東大野第３遺跡 第３ブロック（Ⅶ層） | 千葉市緑区大野台２丁目 | 353048 | 1401422 | 80 | | | | | | | | | | | | | | | | | | | | | 千葉県文化財Ｃ 1994e | 発掘 |
| 120681 | 南大野第４遺跡 | 千葉市緑区大野台２丁目 | 353038 | 1401419 | 81 | | | | | | ○ | | | | | | | | | | | | | | | 千葉県文化財Ｃ 1994e | 発掘 |
| 120682 | 西大野第１遺跡 第１～５ブロック(Ⅲ層下部) | 千葉市緑区大野台１丁目 | 353060 | 1401328 | 62 | ○ | | | | | | | | | | | | | | | | | ○ | △ | | 千葉県文化財Ｃ 1994e | 発掘 |
| 120683 | 西大野第１遺跡 第６～11 ブロック（Ⅹ層） | 千葉市緑区大野台１丁目 | 353060 | 1401328 | 62 | | ○ | ○ | | | | | | | | | | | | | | | ○ | | | 千葉県文化財Ｃ 1994e | 発掘 |
| 120684 | 西大野第１遺跡 第12ブロック（Ⅶ層） | 千葉市緑区大野台１丁目 | 353060 | 1401328 | 62 | ○ | | | | | | | | | | | | | | | | | ○ | | | 千葉県文化財Ｃ 1994e | 発掘 |
| 120685 | 西大野第１遺跡（Ⅶ～Ⅸ層） | 千葉市緑区大野台１丁目 | 353060 | 1401328 | 62 | | | | | | | | | | | | | | | | | | | | ○ | 千葉県文化財Ｃ 1994e | 発掘 |
| 120686 | 大野遺跡 第１・２ブロック（Ⅲ層下部） | 千葉市緑区大野台１丁目 | 353052 | 1401407 | 74 | | ○ | | | | | | | | | | | | | | | | ○ | | | 千葉県文化財Ｃ 1994e | 発掘 |
| 120687 | 大野遺跡 第３ブロック（Ⅶ層） | 千葉市緑区大野台１丁目 | 353052 | 1401407 | 74 | | | | | | | | | | | | | | | | | | | | | 千葉県文化財Ｃ 1994e | 発掘 |
| 120688 | 大野遺跡 その他 | 千葉市緑区大野台１丁目 | 353052 | 1401407 | 74 | ○ | ○ | | | | | | | | ○ | | | | | | | | | | | 千葉県文化財Ｃ 1994e | 発掘 |
| 120689 | 大野南遺跡 第１ブロック（Ⅲ層下部） | 千葉市緑区大野台２丁目 | 353042 | 1401405 | 75 | ○ | | | | | | | | | | ○ | | ○ | | | | | ○ | ○ | | 千葉県文化財Ｃ 1994e | 発掘 |
| 120690 | 大野南遺跡 第２・３ブロック（Ⅶ層） | 千葉市緑区大野台２丁目 | 353042 | 1401405 | 75 | | | | | | | | | | | | | | | | | | | | | 千葉県文化財Ｃ 1994e | 発掘 |
| 120691 | 大野南遺跡 その他 | 千葉市緑区大野台２丁目 | 353042 | 1401405 | 75 | ○ | | | | | | | | | | | | | | | | | | | | 千葉県文化財Ｃ 1994e | 発掘 |
| 120692 | 大野第２遺跡（Ⅲ層下部） | 千葉市緑区大野台１丁目 | 353122 | 1401338 | 74 | | | | | | | | | | | | | | | | | | ○ | | | 千葉県文化財Ｃ 1994e | 発掘 |
| 120693 | 大野第３遺跡（Ⅳ層～Ⅵ層） | 千葉市緑区大野台１丁目 | 353108 | 1401338 | 67 | | | | | | | | | | | | | | ○ | | | | ○ | | | 千葉県文化財Ｃ 1994e | 発掘 |
| 120694 | 大野第４遺跡（Ⅲ層） | 千葉市緑区大野台１丁目 | 353121 | 1401326 | 62 | ○ | △ | | | | | | | | | | | | | | | | ○ | | | 千葉県文化財Ｃ 1994e | 発掘 |
| 120695 | 大野第５遺跡（Ⅲ層） | 千葉市緑区大野台１丁目 | 353121 | 1401342 | 69 | | | | | | | | | | | ○ | | | | | | | | | | 千葉県文化財Ｃ 1994e | 発掘 |
| 120696 | 大野第７遺跡 第１ブロック（Ⅶ層） | 千葉市緑区大野台１丁目 | 353113 | 1401331 | 63 | | | | | | | | | | | ○ | | | | | | | ○ | | | 千葉県文化財Ｃ 1994e | 発掘 |
| 120697 | 大野第７遺跡 第２ブロック（Ⅳ層） | 千葉市緑区大野台１丁目 | 353113 | 1401331 | 63 | | | | | | | | | | | | | | | | | | ○ | | | 千葉県文化財Ｃ 1994e | 発掘 |
| 120698 | 大野第７遺跡 第３・４ブロック（Ⅲ層中部） | 千葉市緑区大野台１丁目 | 353113 | 1401331 | 63 | | | | | | | | | | | | | | | | | | ○ | | | 千葉県文化財Ｃ 1994e | 発掘 |
| 120699 | 北河原坂第２遺跡（Ⅲ層） | 千葉市緑区あすみが丘５丁目 | 353152 | 1401558 | 84 | △ | | | | | ○ | | ○ | | | ○ | | | | | | | ○ | | | 千葉市文化財調査協会 1994a | 発掘 |
| 120700 | 大椎第１遺跡 第１地点(Ⅱ層下部～Ⅲ層上部) | 千葉市緑区あすみが丘６丁目 | 353106 | 1401548 | 88 | | | | | | ○ | | | | | | | | | | | | ○ | | | 千葉市文化財調査協会 1994a | 発掘 |
| 120701 | 大椎第１遺跡 第２地点（Ⅳ層上部） | 千葉市緑区あすみが丘６丁目 | 353106 | 1401548 | 88 | | | | | ○ | | | | | | ○ | | | | | | | ○ | | | 千葉市文化財調査協会 1994a | 発掘 |
| 120702 | 大椎第１遺跡 第３地点上層（Ⅲ層） | 千葉市緑区あすみが丘６丁目 | 353106 | 1401548 | 88 | | | | | | | | ○ | | | ○ | | | | | | | ○ | | | 千葉市文化財調査協会 1994a | 発掘 |
| 120703 | 大椎第１遺跡 第３地点下層（Ⅳ層） | 千葉市緑区あすみが丘６丁目 | 353106 | 1401548 | 88 | | | | | | | | | | | ○ | | | | | | | ○ | | | 千葉市文化財調査協会 1994a | 発掘 |
| 120704 | 文六第６遺跡 第１ブロック（Ⅲ層上部） | 千葉市緑区あすみが丘８丁目 | 353052 | 1401613 | 97 | | | | | | | | ○ | | | ○ | | | | | | | ○ | | | 千葉市文化財調査協会 1996a | 発掘 |
| 120705 | 文六第６遺跡 第２ブロック（Ⅲ層上部） | 千葉市緑区あすみが丘８丁目 | 353052 | 1401613 | 97 | | | | | | ○ | | | | | | | | | | | | ○ | | | 千葉市文化財調査協会 1996a | 発掘 |
| 120706 | 文六第６遺跡 第３～７ブロック（Ⅲ層） | 千葉市緑区あすみが丘８丁目 | 353052 | 1401613 | 97 | ○ | | | | | | | | | | ○ | | | | | | | ○ | | | 千葉市文化財調査協会 1996a | 発掘 |
| 120707 | 文六第６遺跡 ブロック外 | 千葉市緑区あすみが丘８丁目 | 353052 | 1401613 | 97 | | | | | | ○ | | | | | ○ | | | | | | | | | | 千葉市文化財調査協会 1996a | 発掘 |
| 120708 | 東台遺跡 第１ブロック（Ⅲ層中部） | 千葉市緑区あすみが丘６丁目 | 353108 | 1401538 | 88 | ○ | | | | | | | | | | | ○ | | | | | | ○ | ○ | | 千葉市文化財調査協会 1996a | 発掘 |
| 120709 | 東台遺跡 第２ブロック（Ⅲ層～Ⅳ層上部） | 千葉市緑区あすみが丘６丁目 | 353108 | 1401538 | 88 | ○ | | | | | | | | | | | | | | | | | ○ | | | 千葉市文化財調査協会 1996a | 発掘 |
| 120710 | 東台遺跡 ブロック外 | 千葉市緑区あすみが丘６丁目 | 353108 | 1401538 | 88 | ○ | | | | | ○ | | | | | | | | | | | | | | | 千葉市文化財調査協会 1996a | 発掘 |
| 120711 | 北河原坂第１遺跡 旧石器遺物集中区（Ⅲ層） | 千葉市緑区あすみが丘２丁目 | 353120 | 1401620 | 95 | ○ | | | | | | | | | | | ○ | | | | | | ○ | | | 千葉市文化財調査協会 1996a | 発掘 |
| 120712 | 丸山遺跡 旧石器遺物集中区（Ⅲ層） | 千葉市緑区あすみが丘９丁目 | 353036 | 1401548 | 94 | | | | | | ○ | | | | | | | | | | | | ○ | ○ | | 千葉市文化財調査協会 1996a | 発掘 |
| 120713 | 南河原坂第５遺跡 ａ地点（Ⅲ層） | 千葉市緑区あすみが丘５丁目 | 353144 | 1401548 | 90 | | | | | | ○ | | | | | | | | | | | | ○ | | | 千葉市文化財調査協会 1996a | 発掘 |
| 120714 | 南河原坂第５遺跡 ｂ地点（Ⅲ層） | 千葉市緑区あすみが丘５丁目 | 353144 | 1401548 | 90 | ○ | | | | | | | | | | ○ | | | | | | | ○ | | | 千葉市文化財調査協会 1996a | 発掘 |
| 120715 | 南河原坂第５遺跡 ｃ地点（Ⅲ層） | 千葉市緑区あすみが丘５丁目 | 353144 | 1401548 | 90 | | | | | | | | | | | | | | | | ○ | | ○ | ○ | | 千葉市文化財調査協会 1996a | 発掘 |
| 120716 | 後台遺跡 | 千葉市緑区あすみが丘６丁目 | 353116 | 1401541 | 87 | ○ | | | | | | | | ○ | | | | | | | | | | | | 千葉市文化財調査協会 1996a | 発掘 |
| 120717 | 弥三郎第３遺跡 第１次調査 調査区出土 | 千葉市緑区あすみが丘９丁目 | 353107 | 1401538 | 91 | ○ | | | | | ○ | | | | | | | | | | | | | | | 千葉市文化財調査協会 1996a | 発掘 |
| 120718 | 弥三郎第３遺跡 第２次調査 調査区出土 | 千葉市緑区あすみが丘９丁目 | 353107 | 1401538 | 91 | | | | | | ○ | | | | | | | | | | | | | | | 千葉市文化財調査協会 1996a | 発掘 |
| 120719 | 茵山遺跡 旧石器ブロック（Ⅶ層～Ⅸ層） | 千葉市緑区土気町 608 ほか | 353156 | 1401651 | 75 | ○ | | ○ | | | | | | | | | | ○ | | | | | ○ | | | 千葉市文化財調査協会 1996a | 発掘 |
| 120720 | 南河原坂第３遺跡 Ａ地点（Ⅲ層中部） | 千葉市緑区あすみが丘２丁目 | 353122 | 1401608 | 93 | ○ | | | | | ○ | | | | | ○ | ○ | | ○ | | | | ○ | ○ | | 千葉市文化財調査協会 1996b | 発掘 |
| 120721 | 南河原坂第３遺跡 Ｂ地点（Ⅲ層） | 千葉市緑区あすみが丘２丁目 | 353122 | 1401608 | 93 | ○ | | | | ○ | | | | | | ○ | ○ | | ○ | | | | ○ | ○ | | 千葉市文化財調査協会 1996b | 発掘 |
| 120722 | 南河原坂第３遺跡 Ｃ地点 上層文化層 | 千葉市緑区あすみが丘２丁目 | 353122 | 1401608 | 93 | ○ | | | | | ○ | | | | | ○ | | | ○ | | | | ○ | ○ | | 千葉市文化財調査協会 1996b | 発掘 |
| 120723 | 南河原坂第３遺跡 Ｃ地点 下層文化層 | 千葉市緑区あすみが丘２丁目 | 353122 | 1401608 | 93 | ○ | | | | | | | | | | ○ | | | | | | | ○ | | | 千葉市文化財調査協会 1996b | 発掘 |
| 120724 | 南河原坂第３遺跡 Ｄ地点（Ⅲ層） | 千葉市緑区あすみが丘２丁目 | 353122 | 1401608 | 93 | ○ | | | | | ○ | | | | | ○ | ○ | | ○ | | | | ○ | ○ | | 千葉市文化財調査協会 1996b | 発掘 |
| 120725 | 南河原坂第３遺跡 Ｅ地点 第Ⅰ文化層 | 千葉市緑区あすみが丘２丁目 | 353122 | 1401608 | 93 | ○ | | | | | ○ | | | | | ○ | ○ | | ○ | | | | ○ | | | 千葉市文化財調査協会 1996b | 発掘 |
| 120726 | 南河原坂第３遺跡 Ｅ地点 第Ⅱ文化層 | 千葉市緑区あすみが丘２丁目 | 353122 | 1401608 | 93 | ○ | | | | ○ | | | | | | ○ | | | ○ | | | | ○ | ○ | | 千葉市文化財調査協会 1996b | 発掘 |
| 120727 | 南河原坂第３遺跡 Ｆ地点 | 千葉市緑区あすみが丘２丁目 | 353122 | 1401608 | 93 | | | | | | | | ○ | | | ○ | | | ○ | | | | | | | 千葉市文化財調査協会 1996b | 発掘 |
| 120728 | 南河原坂第３遺跡 Ｇ地点 第Ⅰ文化層 | 千葉市緑区あすみが丘２丁目 | 353122 | 1401608 | 93 | | | | | | ○ | | | | | ○ | ○ | | | | | | ○ | | | 千葉市文化財調査協会 1996b | 発掘 |
| 120729 | 南河原坂第３遺跡 Ｇ地点 第Ⅱ文化層 | 千葉市緑区あすみが丘２丁目 | 353122 | 1401608 | 93 | ○ | | | | | | | | | | | | | | | | | ○ | | | 千葉市文化財調査協会 1996b | 発掘 |
| 120730 | 南河原坂第３遺跡 Ｇ地点 第Ⅲ文化層 | 千葉市緑区あすみが丘２丁目 | 353122 | 1401608 | 93 | ○ | | | | | | | | | | | | | | | | | ○ | ○ | | 千葉市文化財調査協会 1996b | 発掘 |
| 120731 | 南河原坂第３遺跡 Ｇ地点 第Ⅳ文化層 | 千葉市緑区あすみが丘２丁目 | 353122 | 1401608 | 93 | | | | | | | | | | | | | | | | | | | | | 千葉市文化財調査協会 1996b | 発掘 |
| 120732 | 南河原坂第３遺跡 Ｈ地点 第Ⅰ文化層 | 千葉市緑区あすみが丘２丁目 | 353122 | 1401608 | 93 | | | | | | | | ○ | | | ○ | | | | | | | ○ | | | 千葉市文化財調査協会 1996b | 発掘 |
| 120733 | 南河原坂第３遺跡 Ｈ地点 第Ⅱ文化層 | 千葉市緑区あすみが丘２丁目 | 353122 | 1401608 | 93 | | | | | ○ | | | | | | ○ | | | | | | | ○ | | | 千葉市文化財調査協会 1996b | 発掘 |
| 120734 | 南河原坂第３遺跡 Ｈ地点 第Ⅲ文化層 | 千葉市緑区あすみが丘２丁目 | 353122 | 1401608 | 93 | ○ | | | | ○ | | | | | | ○ | | | | | | | ○ | ○ | | 千葉市文化財調査協会 1996b | 発掘 |

| ID | 遺跡名 | 所在地 | 緯度 | 経度 | 標高 | ナイフ形石器 | 台形石器 | 斧形石器 | 剥片尖頭器 | 角錐状石器 | 槍先形尖頭器 | 両面調整石器 | 細石刃・細石核 | 神子柴型石斧 | 有茎尖頭器 | 掻器・削器 | 彫器 | 礫石 | 凹石 | 台石 | 礫器 | 草創期土器 | ブロック | 礫群・配石 | 炭化物集中 | 文献 | 調査歴 |
|---|---|---|---|---|---|---|---|---|---|---|---|---|---|---|---|---|---|---|---|---|---|---|---|---|---|---|---|
| 120735 | 南河原坂第３遺跡 Ⅰ地点 第Ⅰ文化層 | 千葉市緑区あすみが丘２丁目 | 353122 | 1401608 | 93 | | | | | | | | ○ | | | ○ | | | | | | | ○ | | | 千葉市文化財調査協会 1996b | 発掘 |
| 120736 | 南河原坂第３遺跡 Ⅰ地点 第Ⅱ文化層 | 千葉市緑区あすみが丘２丁目 | 353122 | 1401608 | 93 | ○ | | | | | | | | | | ○ | ○ | | ○ | | | | ○ | ○ | | 千葉市文化財調査協会 1996b | 発掘 |
| 120737 | 南河原坂第３遺跡 Ｊ地点 第Ⅰ文化層 | 千葉市緑区あすみが丘２丁目 | 353122 | 1401608 | 93 | | | | | ○ | | ○ | | | | ○ | | | | | | | ○ | | | 千葉市文化財調査協会 1996b | 発掘 |
| 120738 | 南河原坂第３遺跡 Ｊ地点 第Ⅱ文化層 | 千葉市緑区あすみが丘２丁目 | 353122 | 1401608 | 93 | | | | | ○ | | | | | | ○ | | | ○ | | | | ○ | ○ | | 千葉市文化財調査協会 1996b | 発掘 |
| 120739 | 南河原坂第３遺跡 Ｊ地点 第Ⅲ文化層 | 千葉市緑区あすみが丘２丁目 | 353122 | 1401608 | 93 | | | | | | | | | | | | ○ | | | | | | ○ | | | 千葉市文化財調査協会 1996b | 発掘 |
| 120740 | 有吉北貝塚 第１文化層（Ⅲ層～Ⅳ層） | 千葉市緑区おゆみ野２丁目 | 353342 | 1401028 | 40 | | | | | | | | | | | ○ | | | | | | | | | | 千葉県文化財Ｃ 1998e | 発掘 |
| 120741 | 有吉北貝塚 第２文化層（Ⅵ層） | 千葉市緑区おゆみ野２丁目 | 353342 | 1401028 | 40 | | | | | | | | | | | | | | | | | | | | | 千葉県文化財Ｃ 1998e | 発掘 |
| 120742 | 有吉北貝塚 第３文化層（Ⅵ層下部～Ⅶ層上部） | 千葉市緑区おゆみ野２丁目 | 353342 | 1401028 | 40 | | | | | | | | | | | | | | | | | | | | | 千葉県文化財Ｃ 1998e | 発掘 |
| 120743 | 有吉北貝塚 第４文化層（Ⅶ層下部～Ⅸ層上部） | 千葉市緑区おゆみ野２丁目 | 353342 | 1401028 | 40 | | | | | | | | | | | | | | | | | | ○ | | | 千葉県文化財Ｃ 1998e | 発掘 |
| 120744 | 有吉北貝塚 調査区外 | 千葉市緑区おゆみ野２丁目 | 353342 | 1401028 | 40 | ○ | | | | ○ | ○ | | | | | | | | | | | | | | | 千葉県文化財Ｃ 1998e | 発掘 |
| 120745 | 有吉遺跡 第４次 第１文化層（Ⅸ層） | 千葉市緑区おゆみ野１丁目 | 353322 | 1400938 | 35 | | | | | | | | | | | | | | | | | | ○ | | | 千葉県文化財Ｃ 1999a | 発掘 |
| 120746 | 有吉遺跡 第４次 第２文化層（Ⅶ層） | 千葉市緑区おゆみ野１丁目 | 353322 | 1400938 | 35 | ○ | | | | | | | | | | ○ | | | | | | | ○ | ○ | | 千葉県文化財Ｃ 1999a | 発掘 |
| 120747 | 有吉遺跡 第４次 第３文化層（Ⅵ層） | 千葉市緑区おゆみ野１丁目 | 353322 | 1400938 | 35 | | | | | | | | | | | ○ | | | | | | | ○ | | | 千葉県文化財Ｃ 1999a | 発掘 |
| 120748 | 有吉遺跡 第４次 第４文化層（Ⅲ層） | 千葉市緑区おゆみ野１丁目 | 353322 | 1400938 | 35 | ○ | | | | ○ | | | | | | ○ | ○ | | | | | | ○ | | | 千葉県文化財Ｃ 1999a | 発掘 |
| 120749 | 有吉遺跡 第４次 単独出土ほか | 千葉市緑区おゆみ野１丁目 | 353322 | 1400938 | 35 | ○ | | | | | | | | | | | | | | | | | | | | 千葉県文化財Ｃ 1999a | 発掘 |
| 120750 | 有吉遺跡 第４次 028 号跡 | 千葉市緑区おゆみ野１丁目 | 353322 | 1400938 | 35 | | | | | | | | | | | | | | | | | ○ | | | | 千葉県文化財Ｃ 1999a | 発掘 |
| 120751 | 鎌取場台遺跡 石器集中地点１（Ⅳ層～Ⅴ層） | 千葉市緑区おゆみ野２丁目 | 353350 | 1401010 | 38 | ○ | | | | ○ | | | | | | | | ○ | | | | | ○ | ○ | | 千葉県文化財Ｃ 1999b | 発掘 |
| 120752 | 鎌取場台遺跡 石器集中地点２（Ⅶ層～Ⅸ層） | 千葉市緑区おゆみ野２丁目 | 353350 | 1401010 | 38 | | | | | | | | | | | | | | | | | | ○ | | | 千葉県文化財Ｃ 1999b | 発掘 |
| 120753 | 鎌取場台遺跡 単独出土 | 千葉市緑区おゆみ野２丁目 | 353350 | 1401010 | 38 | ○ | | | | | | | | | | | | | | | | | | | | 千葉県文化財Ｃ 1999b | 発掘 |
| 120754 | 奥房台遺跡 | 千葉市緑区土気町 1,817-5 ほか | 353135 | 1401638 | 92 | | | | | ○ | | | | | | ○ | | | | | | | | | | 千葉市文化財調査協会 2002a | 発掘 |
| 120755 | 春日作遺跡 Ａ地点（Ⅱ層下部～Ⅲ層上部） | 千葉市緑区おゆみ野南４丁目 | 353241 | 1400953 | 36 | | | | | | | | ○ | | | ○ | | | ○ | | | | ○ | ○ | | 千葉県文化財Ｃ 2003a | 発掘 |
| 120756 | 春日作遺跡 Ｂ地点（Ⅲ層下部） | 千葉市緑区おゆみ野南４丁目 | 353241 | 1400953 | 36 | | | | | | | | | | | | | | ○ | | | | ○ | ○ | | 千葉県文化財Ｃ 2003a | 発掘 |
| 120757 | 春日作遺跡 Ｃ地点（Ⅶ層） | 千葉市緑区おゆみ野南４丁目 | 353241 | 1400953 | 36 | | | | | | | | | | | | | | | | | | | | | 千葉県文化財Ｃ 2003a | 発掘 |
| 120758 | 春日作遺跡 単独出土ほか | 千葉市緑区おゆみ野南４丁目 | 353241 | 1400953 | 36 | ○ | | | | ○ | | | | | | ○ | | | | | | | | | | 千葉県文化財Ｃ 2003a | 発掘 |
| 120759 | 御塚台遺跡 第２～４次 第１文化層（Ⅸｃ層） | 千葉市緑区おゆみ野南５丁目 | 353237 | 1401028 | 43 | ○ | | | | | | | | | | | | | | | | | ○ | | | 千葉県文化財Ｃ 2003d | 発掘 |
| 120760 | 御塚台遺跡 第２～４次 第２文化層（Ⅵ層～Ⅶ層） | 千葉市緑区おゆみ野南５丁目 | 353237 | 1401028 | 43 | ○ | | | | | | | | | | ○ | | | | | | | ○ | | | 千葉県文化財Ｃ 2003d | 発掘 |
| 120761 | 御塚台遺跡 第２～４次 第３文化層（Ⅳ層下部） | 千葉市緑区おゆみ野南５丁目 | 353237 | 1401028 | 43 | ○ | | | | | | | | | | | | | | | | | ○ | | | 千葉県文化財Ｃ 2003d | 発掘 |
| 120762 | 御塚台遺跡 第２～４次 第４文化層（Ⅲ層上部） | 千葉市緑区おゆみ野南５丁目 | 353237 | 1401028 | 43 | | | | | ○ | | | | | | | | | | | | | | | | 千葉県文化財Ｃ 2003d | 発掘 |
| 120763 | 御塚台遺跡 第２～４次 単独出土 | 千葉市緑区おゆみ野南５丁目 | 353237 | 1401028 | 43 | ○ | | | | ○ | ○ | | | | | | | | | | | | | | | 千葉県文化財Ｃ 2003d | 発掘 |
| 120764 | 六通神社南遺跡 礫群（Ⅲ層下部～Ⅳ層） | 千葉市緑区おゆみ野中央８丁目 | 353255 | 1401102 | 47 | | | | | | | | | | | | | | | | | | | ○ | | 千葉県文化財Ｃ 2003d | 発掘 |
| 120765 | 六通神社南遺跡 単独出土 | 千葉市緑区おゆみ野中央８丁目 | 353255 | 1401102 | 47 | ○ | | | | ○ | | | | | | | | | | | | | | | | 千葉県文化財Ｃ 2003d | 発掘 |
| 120766 | 六通神社南遺跡 縄文草創期（Ⅱ層） | 千葉市緑区おゆみ野中央８丁目 | 353255 | 1401102 | 47 | | | | | ○ | | | | | | ○ | | | | | | | ○ | | | 千葉県文化財Ｃ 2003d | 発掘 |
| 120767 | 椎名神社遺跡（Ⅸ層） | 千葉市緑区おゆみ野南１丁目 | 353302 | 1400948 | 31 | | | | | | | | | | | | | | | | | | | | | 千葉県文化財Ｃ 2003d | 発掘 |
| 120768 | 今台遺跡（Ⅵ層～Ⅶ層） | 千葉市緑区おゆみ野南３丁目 | 353257 | 1400957 | 34 | ○ | | | | | | | | | | ○ | | | | | | | ○ | | | 千葉県文化財Ｃ 2004a | 発掘 |
| 120769 | 有吉城跡 第 16 地点 第１･２ブロック（Ⅶ層） | 千葉市緑区おゆみ野有吉 | 353331 | 1401000 | 37 | ○ | | | | | | | | | | ○ | | | ○ | | | | ○ | | | 千葉県文化財Ｃ 2004d | 発掘 |
| 120770 | 有吉城跡 第 19 地点 ブロック（Ⅸ層） | 千葉市緑区おゆみ野有吉 | 353331 | 1401000 | 37 | | | | | | | | | | | ○ | | | | ○ | | | ○ | | | 千葉県文化財Ｃ 2004d | 発掘 |
| 120771 | 有吉城跡 第 20 地点 単独出土（Ⅸ層下部） | 千葉市緑区おゆみ野有吉 | 353331 | 1401000 | 37 | | | | | | | | | | | | | | | | | | | | | 千葉県文化財Ｃ 2004d | 発掘 |
| 120772 | 有吉城跡 第 22 地点 ブロック（Ⅸ層下部） | 千葉市緑区おゆみ野有吉 | 353331 | 1401000 | 37 | | | | | | | | | | | | | | ○ | | | | ○ | | | 千葉県文化財Ｃ 2004d | 発掘 |
| 120773 | 有吉城跡 第26地点 ブロック（Ⅶ層～Ⅸ層上部） | 千葉市緑区おゆみ野有吉 | 353331 | 1401000 | 37 | | | | | | | | | | | | | | | | | | ○ | | | 千葉県文化財Ｃ 2004d | 発掘 |
| 120774 | 有吉城跡 第 28 地点 ブロック（Ⅸｃ層） | 千葉市緑区おゆみ野有吉 | 353331 | 1401000 | 37 | | ○ | ○ | | | | | | | | ○ | | | | | | | ○ | | | 千葉県文化財Ｃ 2004d | 発掘 |
| 120775 | 有吉城跡 第８地点 ブロック（Ⅶ層） | 千葉市緑区おゆみ野有吉 | 353331 | 1401000 | 37 | | | | | | | | | | | | | | | | | | ○ | | | 千葉県文化財Ｃ 2004d | 発掘 |
| 120776 | バクチ穴遺跡 第3次 第１文化層（Ⅸａ層～Ⅸｃ層） | 千葉市緑区おゆみ野南６丁目 | 353242 | 1401038 | 52 | | | | | | | | | | | ○ | | | ○ | | | | ○ | | | 千葉県文化財Ｃ 2004d | 発掘 |
| 120777 | バクチ穴遺跡 第３次 第２文化層（Ⅶ層） | 千葉市緑区おゆみ野南６丁目 | 353242 | 1401038 | 52 | | | | | | | | | | | | | | | | | | ○ | | | 千葉県文化財Ｃ 2004d | 発掘 |
| 120778 | バクチ穴遺跡 第３次 第３文化層（Ⅳ層） | 千葉市緑区おゆみ野南６丁目 | 353242 | 1401038 | 52 | ○ | | | | ○ | | | | | | ○ | ○ | | | ○ | | | ○ | ○ | | 千葉県文化財Ｃ 2004d | 発掘 |
| 120779 | バクチ穴遺跡 第３次 ブロック外 | 千葉市緑区おゆみ野南６丁目 | 353242 | 1401038 | 52 | | | | | | | | | | | | | | | | | | | | | 千葉県文化財Ｃ 2004d | 発掘 |
| 120780 | 越川戸遺跡 縄文時代遺物 | 千葉市緑区平山町 1,584 ほか | 353433 | 1401051 | 40 | | | | | ○ | | | | | | ○ | | | | | | | | | | 千葉市教育振興財団 2004b | 発掘 |
| 120781 | 城ノ台遺跡 Ⅸ層 | 千葉市緑区おゆみ野中央 2-2 | 353320 | 1400930 | 24 | | | | | | | | | | | ○ | | | ○ | | | | ○ | | | 千葉県教振財団 2006i | 発掘 |
| 120782 | 城ノ台遺跡 Ⅲ層 | 千葉市緑区おゆみ野中央 2-2 | 353320 | 1400930 | 24 | | | | | | | | | | | | | | | | | | ○ | ○ | | 千葉県教振財団 2006i | 発掘 |
| 120783 | 椎名崎古墳群 Ｂ支群 第１文化層 | 千葉市緑区おゆみ野南 2-10 他 | 353260 | 1401010 | 35 | | | | | | | | | | | | | | | | | | ○ | | | 千葉県教振財団 2006m | 発掘 |
| 120784 | 椎名崎古墳群 Ｂ支群 第２文化層 | 千葉市緑区おゆみ野南 2-10 他 | 353260 | 1401010 | 35 | | | | | | | | | | | | | | | | | | ○ | | | 千葉県教振財団 2006m | 発掘 |
| 120785 | 椎名崎古墳群 Ｂ支群 第３文化層 | 千葉市緑区おゆみ野南 2-10 他 | 353260 | 1401010 | 35 | ○ | | | | | | | | | | ○ | | | ○ | | | | ○ | | | 千葉県教振財団 2006m | 発掘 |
| 120786 | 椎名崎古墳群 Ｂ支群 第４文化層 | 千葉市緑区おゆみ野南 2-10 他 | 353260 | 1401010 | 35 | ○ | | | | | | | | | | ○ | | | | | | | ○ | ○ | | 千葉県教振財団 2006m | 発掘 |
| 120787 | 椎名崎古墳群 Ｂ支群 第５文化層 | 千葉市緑区おゆみ野南 2-10 他 | 353260 | 1401010 | 35 | ○ | | | | | | | | | | ○ | | | | | | | ○ | ○ | | 千葉県教振財団 2006m | 発掘 |
| 120788 | 椎名崎古墳群 Ｂ支群 第６文化層 | 千葉市緑区おゆみ野南 2-10 他 | 353260 | 1401010 | 35 | | | | | | | | ○ | | | ○ | | | ○ | | | | ○ | ○ | | 千葉県教振財団 2006m | 発掘 |
| 120789 | 椎名崎古墳群 Ｂ支群 上層遺構覆土中他 | 千葉市緑区おゆみ野南 2-10 他 | 353260 | 1401010 | 35 | ○ | | | | ○ | | | | ○ | ○ | ○ | | | ○ | | | | | | | 千葉県教振財団 2006m | 発掘 |
| 120790 | 神明社裏遺跡 第１文化層（Ⅸ～Ⅹ層） | 千葉市緑区おゆみ野南 3-39 他 | 353320 | 1400930 | 40 | | | ○ | | | | | | | | ○ | | | ○ | ○ | | | ○ | | | 千葉県教振財団 2006t | 発掘 |
| 120791 | 神明社裏遺跡 第２文化層（Ⅸａ層） | 千葉市緑区おゆみ野南 3-39 他 | 353320 | 1400930 | 40 | ○ | | ○ | | | | | | | | ○ | | | ○ | ○ | | | ○ | | | 千葉県教振財団 2006t | 発掘 |
| 120792 | 神明社裏遺跡 第３文化層（Ⅸａ層） | 千葉市緑区おゆみ野南 3-39 他 | 353320 | 1400930 | 40 | | | | | | | | | | | | | | | | | | ○ | | | 千葉県教振財団 2006t | 発掘 |
| 120793 | 神明社裏遺跡 第４文化層（Ⅵ層） | 千葉市緑区おゆみ野南 3-39 他 | 353320 | 1400930 | 40 | ○ | | | | | | | | | | ○ | | | | | | | ○ | | | 千葉県教振財団 2006t | 発掘 |
| 120794 | 神明社裏遺跡 第５文化層（Ⅳ～Ⅵ層） | 千葉市緑区おゆみ野南 3-39 他 | 353320 | 1400930 | 40 | | | | | | | | | | | | | | ○ | | | | ○ | ○ | | 千葉県教振財団 2006t | 発掘 |
| 120795 | 神明社裏遺跡 第６文化層（Ⅲ層） | 千葉市緑区おゆみ野南 3-39 他 | 353320 | 1400930 | 40 | | | | | ○ | | | | | | | | | | | | | ○ | | | 千葉県教振財団 2006t | 発掘 |
| 120796 | 神明社裏遺跡 上層遺構覆土内等 | 千葉市緑区おゆみ野南 3-39 他 | 353320 | 1400930 | 40 | ○ | | ○ | | ○ | | | | | | ○ | ○ | | ○ | | | | | | | 千葉県教振財団 2006t | 発掘 |
| 120797 | 六通貝塚 Ｘ層 | 千葉市緑区おゆみ野中央 7-12 他 | 353312 | 1401035 | 45 | | | | | | | | | | | | | | | | | | ○ | △ | | 千葉県教振財団 2007f | 発掘 |
| 120798 | 六通貝塚 Ⅸ層 | 千葉市緑区おゆみ野中央 7-12 他 | 353312 | 1401035 | 45 | | | | | | | | | | | | | | | | | | ○ | △ | | 千葉県教振財団 2007f | 発掘 |
| 120799 | 六通貝塚 Ⅶ層 | 千葉市緑区おゆみ野中央 7-12 他 | 353312 | 1401035 | 45 | ○ | | | | | | | | | | | | | | | | | ○ | | | 千葉県教振財団 2007f | 発掘 |
| 120800 | 六通貝塚 Ⅵ層 | 千葉市緑区おゆみ野中央 7-12 他 | 353312 | 1401035 | 45 | | | | | | | | | | | ○ | | | ○ | | | | ○ | | | 千葉県教振財団 2007f | 発掘 |
| 120801 | 六通貝塚 Ⅲ層 | 千葉市緑区おゆみ野中央 7-12 他 | 353312 | 1401035 | 45 | | | | | | | | | | | | | | ○ | | | | ○ | ○ | | 千葉県教振財団 2007f | 発掘 |
| 120802 | 六通貝塚 単独出土等 | 千葉市緑区おゆみ野中央 7-12 他 | 353312 | 1401035 | 45 | | | | | ○ | | | | ○ | ○ | | | | | | | | | | | 千葉県教振財団 2007f | 発掘 |
| 120803 | 鎌取場台遺跡 上層包含層 | 千葉市緑区おゆみ野 2-34-2 | 353350 | 1401010 | 37 | ○ | | | | | | | | | | | | | | | | | | | | 千葉市教育振興財団 2007b | 発掘 |
| 120804 | 太田法師遺跡 第１文化層（Ⅵ～Ⅶ層） | 千葉市緑区おゆみ野南 6-12 他 | 353232 | 1401102 | 50 | ○ | | | | | | | | | | | | | | | | | ○ | | | 千葉県教振財団 2007s | 発掘 |
| 120805 | 太田法師遺跡 第２文化層（Ⅳ～Ⅴ層） | 千葉市緑区おゆみ野南 6-12 他 | 353232 | 1401102 | 50 | ○ | ○ | | | ○ | | | | | | ○ | | | ○ | | | | ○ | | | 千葉県教振財団 2007s | 発掘 |
| 120806 | 太田法師遺跡 第３文化層（ソフトローム上面） | 千葉市緑区おゆみ野南 6-12 他 | 353232 | 1401102 | 50 | | | | | | | | | | | | | | | | | | ○ | | | 千葉県教振財団 2007s | 発掘 |
| 120807 | 太田法師遺跡 上層出土 | 千葉市緑区おゆみ野南 6-12 他 | 353232 | 1401102 | 50 | | | | | | | | | | | ○ | | | | | | | | | | 千葉県教振財団 2007s | 発掘 |
| 120808 | 有吉南貝塚 Ｘａ層 | 千葉市緑区おゆみ野中央 5-5 他 | 353340 | 1401008 | 40 | | | | | | | | | | | | | | | | | | ○ | | | 千葉県教振財団 2007u | 発掘 |
| 120809 | 有吉南貝塚 Ⅸａ～Ⅶ層 | 千葉市緑区おゆみ野中央 5-5 他 | 353340 | 1401008 | 40 | ○ | | | | | | | | | | | | | | | | | ○ | | | 千葉県教振財団 2007u | 発掘 |
| 120810 | 有吉南貝塚 Ⅶ層 | 千葉市緑区おゆみ野中央 5-5 他 | 353340 | 1401008 | 40 | | | | | | | | | | | | | | | | | | ○ | | | 千葉県教振財団 2007u | 発掘 |
| 120811 | 有吉南貝塚 Ⅵ層 | 千葉市緑区おゆみ野中央 5-5 他 | 353340 | 1401008 | 40 | | | | | | | | | | | | | | | | | | ○ | | | 千葉県教振財団 2007u | 発掘 |
| 120812 | 有吉南貝塚 Ⅳ層 | 千葉市緑区おゆみ野中央 5-5 他 | 353340 | 1401008 | 40 | | | | | | | | | | | | | | | | | | ○ | ○ | | 千葉県教振財団 2007u | 発掘 |
| 120813 | 有吉南貝塚 Ⅲ層 | 千葉市緑区おゆみ野中央 5-5 他 | 353340 | 1401008 | 40 | ○ | | | | ○ | | | | | | | | | | | | | ○ | | | 千葉県教振財団 2007u | 発掘 |
| 120814 | 菊間遺跡 表面採集資料 | 市原市菊間字北野 | 353229 | 1400847 | 20 | ○ | | | | | | | | | | | | | | | | | | | | 千葉県都市公社 1974a | 発掘 |
| 120815 | 大厩遺跡 | 市原市辰巳台東２丁目 | 353126 | 1400930 | 30 | | | | | ○ | | | | | | | | | | | | | | | | 千葉県都市公社 1974b | 発掘 |
| 120816 | 南向原遺跡（南向原古墳群，持塚４号墳） | 市原市国分寺台 | 353014 | 1400658 | 24 | | | | | ○ | | | | | | | | | | | | | | | | 上総国分寺台遺跡調査団 1976 | 発掘 |
| 120817 | 西広貝塚 第１次 グリッド出土 | 市原市西広 1-21 ほか | 352922 | 1400723 | 42 | ○ | | | | ○ | | | | ○ | ○ | | | | | | | | | | | 上総国分寺台遺跡調査団 1977 | 発掘 |
| 120818 | 萩ノ原遺跡 | 市原市上高根字萩の原 | 352517 | 1400530 | 90 | | | | | | | | | ○ | | | | | | | | | | | | 日本文化財研究所 1977a | 発掘 |
| 120819 | 雪解沢遺跡 | 市原市牛久町江子田 | 352332 | 1400915 | 58 | ○ | | | | | | | | | | ○ | ○ | | | | | | | | | 南総中学遺跡調査団 1978 | 採集 |
| 120820 | 大蔵屋遺跡 | 市原市牛久町江子田 | | | | ○ | | | | | | | | | | | ○ | | | | | | | | | 南総中学遺跡調査団 1978 | 採集 |
| 120821 | 南総中学遺跡 E'34 地区 | 市原市牛久町江子田 | 352346 | 1400918 | 49 | ○ | | | | ○ | | ○ | | | | | ○ | | | | | | ○ | | | 南総中学遺跡調査団 1978 | 発掘 |
| 120822 | 南総中学遺跡 E'46 地区 | 市原市牛久町江子田 | 352346 | 1400918 | 49 | | | | | ○ | | | | | | ○ | | | | | | | | | | 南総中学遺跡調査団 1978 | 発掘 |
| 120823 | 南総中学遺跡 表面採集 | 市原市牛久町江子田 | 352346 | 1400918 | 49 | | | | | | | | | | ○ | | | | | | | | | | | 南総中学遺跡調査団 1978 | 発掘 |
| 120824 | 南原遺跡 第１次 縄文時代（Ⅱ層） | 市原市中高根字南原 1,382-10 | 352558 | 1400521 | 80 | | | | | ○ | | | ○ | ○ | ○ | | | | | | | ○ | | | | 大塚ほか 1979 | 発掘 |
| 120825 | 南原遺跡 第１次 旧石器時代（Ⅲ層） | 市原市中高根字南原 1,382-10 | 352558 | 1400521 | 80 | ○ | △ | | | | | | | | | ○ | | | | | | | △ | | | 大塚ほか 1979 | 発掘 |
| 120826 | 唐崎台遺跡 | 市原市能満字背蝉尻 1,322 ほか | 353031 | 1400740 | 30 | | | | | ○ | | | | | | | | | | | | | | | | 唐崎台遺跡発掘調査団 1979 | 発掘 |

| ID | 遺跡名 | 所在地 | 緯度 | 経度 | 標高 | ナイフ形石器 | 台形石器 | 斧形石器 | 剥片尖頭器 | 角錐状石器 | 槍先形尖頭器 | 両面調整石器 | 細石刃・細石核 | 神子柴型石斧 | 有茎尖頭器 | 掻器・削器 | 彫器 | 砥石 | 叩石 | 台石 | 礫石器 | 草創期土器 | ブロック | 礫群・配石 | 炭化物集中 | 文献 | 調査歴 |
|---|---|---|---|---|---|---|---|---|---|---|---|---|---|---|---|---|---|---|---|---|---|---|---|---|---|---|
| 120827 | 土宇遺跡 グリッド出土 | 市原市土宇 | 352534 | 1400804 | 50 | | | | | | | | | | | ○ | | | | | | | | | | 日本文化財研究所 1979 | 発掘 |
| 120828 | 南原遺跡 第２次（Ⅱ層） | 市原市中高根字南原 1,382-10 | 352558 | 1400521 | 80 | | | | | | ○ | | | ○ | ○ | ○ | ○ | | | | | ○ | | | | 大塚ほか 1980 | 発掘 |
| 120829 | ばあ山遺跡（Ⅲ層・Ⅵ層） | 市原市ちはら台西６丁目 | 353158 | 1401100 | 38 | | | | | | ○ | | | | | | | | | | | | | | | 千葉県文化財Ｃ 1980a | 発掘 |
| 120830 | 野馬堀遺跡（Ⅲ層・Ⅳ層・Ⅹ層） | 市原市ちはら台東３丁目 | 353206 | 1401120 | 46 | | | | | | | | | | | | | | | | | | | | | 千葉県文化財Ｃ 1980a | 発掘 |
| 120831 | 草刈遺跡 Ａ区 | 市原市ちはら台西２丁目 | 353206 | 1401014 | 38 | ○ | | | | | ○ | | | | | | | | | | | | | | | 千葉県文化財Ｃ 1983c | 発掘 |
| 120832 | 草刈遺跡 Ａ区 | 市原市ちはら台西２丁目 | 353206 | 1401014 | 38 | | | | | | ○ | | | | ○ | | | | | | | | | | | 千葉県文化財Ｃ 1983c | 発掘 |
| 120833 | 鶴牧古墳群 | 市原市ちはら台南３丁目 | 353127 | 1401105 | 30 | | | | | | | | | | ○ | | | | | | | | | | | 千葉県文化財Ｃ 1983c | 発掘 |
| 120834 | 小田部新地遺跡 拡張Ａ地点(Ⅵ層からⅨ層中位) | 市原市小田部 208 ほか | 352940 | 1400918 | 50 | | | | | | | | | | | | | | | | | | ○ | | | 市原市文化財Ｃ 1984 | 発掘 |
| 120835 | 小田部新地遺跡 拡張Ｂ地点(Ⅵ層からⅦ層上部) | 市原市小田部 208 ほか | 352940 | 1400918 | 50 | | | | | | | | | | | | | | | | | | ○ | | | 市原市文化財Ｃ 1984 | 発掘 |
| 120836 | 小田部新地遺跡 攪乱遺構 | 市原市小田部 208 ほか | 352940 | 1400918 | 50 | ○ | | | | | | | | | | | | | | | | | | | | 市原市文化財Ｃ 1984 | 発掘 |
| 120837 | 瀬又北遺跡（Ⅲ層） | 市原市瀬又字三郎右衛門谷 1,012-17 ほか | 353212 | 1401338 | 72 | ○ | | | | | | | △ | | | ○ | ○ | | | | | | ○ | | | 千葉県文化財Ｃ 1984c | 発掘 |
| 120838 | 瀬又南遺跡 第１ユニット（Ⅲ層） | 市原市瀬又字小咲台 1,017 ほか | 353202 | 1401338 | 74 | | | | | | | | | | | ○ | | | | | | | ○ | | | 千葉県文化財Ｃ 1984c | 発掘 |
| 120839 | 瀬又南遺跡 第２ユニット（Ⅶ層） | 市原市瀬又字小咲台 1,017 ほか | 353202 | 1401338 | 74 | ○ | | | | | | | | | | △ | | | | | | | ○ | | | 千葉県文化財Ｃ 1984c | 発掘 |
| 120840 | 瀬又南遺跡 第３ユニット（Ⅵ層～Ⅶ層上部） | 市原市瀬又字小咲台 1,017 ほか | 353202 | 1401338 | 74 | ○ | | | | | | | | | | | | | | | | | ○ | | | 千葉県文化財Ｃ 1984c | 発掘 |
| 120841 | 台Ｃ遺跡 | 市原市国分寺台 | 353016 | 1400627 | 20 | | | | | | ○ | | | | | | | | | | | | | | | 千葉県文化財Ｃ 1984f | 発掘 |
| 120842 | 祇園原貝塚 | 市原市国分寺台 | 352958 | 1400657 | 25 | | | | | | ○ | | | | | | | | | | | | | | | 千葉県文化財Ｃ 1984f | 発掘 |
| 120843 | 稲荷台遺跡 | 市原市国分寺台 | 353012 | 1400724 | 30 | | | | | | ○ | | | | | | | | | | | | | | | 千葉県文化財Ｃ 1984f | 発掘 |
| 120844 | みのわ遺跡 | 市原市国分寺台 | | | | ○ | | | | | | | | | | | | | | | | | | | | 千葉県文化財Ｃ 1984f | 発掘 |
| 120845 | 持塚古墳群 | 市原市国分寺台 | 352932 | 1400704 | 30 | | | | | | | | | | ○ | | | | | | | | | | | 千葉県文化財Ｃ 1984f | 発掘 |
| 120846 | 永吉遺跡 | 市原市国分寺台 | | | | ○ | | | | | | | | | | | | | | | | | | | | 千葉県文化財Ｃ 1984f | 発掘 |
| 120847 | 西谷遺跡 | 市原市国分寺台 | 353020 | 1400632 | 20 | | | | | | ○ | | | | | | | | | | | | | | | 千葉県文化財Ｃ 1984f | 発掘 |
| 120848 | No.148 遺跡 | 市原市国分寺台 | | | | | | | | ○ | | | | | | | | | | | | | | | | 千葉県文化財Ｃ 1984f | 発掘 |
| 120849 | 天神台遺跡 | 市原市国分寺台 | 352927 | 1400631 | 20 | ○ | | | | | ○ | | | | | | | | | | | | | | | 千葉県文化財Ｃ 1984f | 発掘 |
| 120850 | 門脇遺跡 SFP001 号跡 | 市原市磯ヶ谷字門脇８ほか | 352648 | 1400853 | 72 | | | | | | ○ | | | | | | | | | | | | | | | 千葉県文化財Ｃ 1985d | 発掘 |
| 120851 | 門脇遺跡 グリッド出土 | 市原市磯ヶ谷字門脇８ほか | 352648 | 1400853 | 72 | | | | | | ○ | | | | | | | | | | | | | | | 千葉県文化財Ｃ 1985d | 発掘 |
| 120852 | 草刈遺跡 Ｂ区 | 市原市ちはら台西２丁目 | 353155 | 1401012 | 38 | ○ | | | | | ○ | | | | | | | | | | | | | | | 千葉県文化財Ｃ 1986d | 発掘 |
| 120853 | 外迎山遺跡 包含層出土 | 市原市風戸字入口ノ沢 1,163 ほか | 352632 | 1400538 | 82 | | | | | | ○ | | | | ○ | | | | | | | | | | | 市原市文化財Ｃ 1987a | 発掘 |
| 120854 | 菊間手永遺跡 上層遺構内 | 市原市菊間字北野谷貝塚台 2,162 ほか | 353226 | 1400833 | 20 | | | | | | | | | | ○ | | | | | | | | | | | 市原市文化財Ｃ 1987b | 発掘 |
| 120855 | 北旭台遺跡 1988 | 市原市磯ヶ谷字北旭台 87-2 ほか | 352724 | 1400849 | 45 | | | | | | ○ | | | | | | | | | | | | | | | 市原市教委 1988 | 発掘 |
| 120856 | 今富大道遺跡 Ｃ区 上層遺構内 | 市原市今富大道 1,055-1 ほか | | | 73 | | | | | | | | | | | ○ | | | | | | | | | | 市原市文化財Ｃ 1988 | 発掘 |
| 120857 | 北旭台遺跡 1990 遺物包含層及び遺構外出土 | 市原市磯ヶ谷字北旭台 87-2 ほか | 352724 | 1400849 | 45 | | | | | | ○ | | | | | | | | | | | | | | | 市原市文化財Ｃ 1990 | 発掘 |
| 120858 | 草刈貝塚 | 市原市ちはら台西３丁目 | 353152 | 1401020 | 38 | | | | | | ○ | | | | | | | | | | | | | | | 千葉県文化財Ｃ 1990a | 発掘 |
| 120859 | 中永谷遺跡 第３地点（Ⅹ層） | 市原市ちはら台西５丁目 | 353145 | 1401038 | 39 | | | | | | | | | | | | | | | | | | | | | 千葉県文化財Ｃ 1991b | 発掘 |
| 120860 | 中永谷遺跡 第４・７地点（Ⅸ層） | 市原市ちはら台西５丁目 | 353145 | 1401038 | 39 | | | | | | | | | | | | | | ○ | | | | | | ○ | 千葉県文化財Ｃ 1991b | 発掘 |
| 120861 | 中永谷遺跡 第１・６・８地点（Ⅶ層） | 市原市ちはら台西５丁目 | 353145 | 1401038 | 39 | | | | | | | | | | | | | | ○ | | | | ○ | | | 千葉県文化財Ｃ 1991b | 発掘 |
| 120862 | 中永谷遺跡 第２・４・９地点（Ⅳ層） | 市原市ちはら台西５丁目 | 353145 | 1401038 | 39 | | | | | ○ | | | | | | | | | ○ | | | | ○ | ○ | | 千葉県文化財Ｃ 1991b | 発掘 |
| 120863 | 中永谷遺跡 第５地点（Ⅲ層） | 市原市ちはら台西５丁目 | 353145 | 1401038 | 39 | | | | | | | | | | | | | | | | | | | | | 千葉県文化財Ｃ 1991b | 発掘 |
| 120864 | 中永谷遺跡 グリッド一括 | 市原市ちはら台西５丁目 | 353145 | 1401038 | 39 | | | | | | ○ | | | | | ○ | | | | | | | | | | 千葉県文化財Ｃ 1991b | 発掘 |
| 120865 | 奉免上原台遺跡 グリッド出土 | 市原市奉免字上原台 1,130 ほか | 352449 | 1400832 | 40 | | | | | | ○ | | | | ○ | | | | | | | | | | | 市原市文化財Ｃ 1992a | 発掘 |
| 120866 | 叶台遺跡 | 市原市新堀 834 ほか | 352803 | 1400806 | 20 | | | | | | ○ | | | | | | | | | | | | | | | 市原市文化財Ｃ 1992b | 発掘 |
| 120867 | 奈良大仏台遺跡 Ａ地点（Ⅴ層～Ⅵ層上面） | 市原市奈良字屋敷台 586 ほか | 352945 | 1401315 | 76 | | | | | | | | | | | | | | | | | | | | | 市原市文化財Ｃ 1992c | 発掘 |
| 120868 | 草刈六之台遺跡 第１文化層（Ⅹ層） | 市原市ちはら台西３丁目 | 353152 | 1401008 | 38 | | | ○ | | | | | | | | | | | ○ | | | | ○ | | | 千葉県文化財Ｃ 1994a | 発掘 |
| 120869 | 草刈六之台遺跡 第２文化層（Ⅸ層下部） | 市原市ちはら台西３丁目 | 353152 | 1401008 | 38 | ○ | ○ | ○ | | | | | | | | | ○ | | ○ | | | | ○ | | | 千葉県文化財Ｃ 1994a | 発掘 |
| 120870 | 草刈六之台遺跡 第３文化層（Ⅸ層上部） | 市原市ちはら台西３丁目 | 353152 | 1401008 | 38 | ○ | ○ | ○ | | | | | | | | ○ | ○ | ○ | | | | | ○ | | | 千葉県文化財Ｃ 1994a | 発掘 |
| 120871 | 草刈六之台遺跡 第４文化層（Ⅶ層） | 市原市ちはら台西３丁目 | 353152 | 1401008 | 38 | ○ | | | | | | | | | | | | | | | | | ○ | | | 千葉県文化財Ｃ 1994a | 発掘 |
| 120872 | 草刈六之台遺跡 第５文化層（Ⅵ層） | 市原市ちはら台西３丁目 | 353152 | 1401008 | 38 | ○ | | | | | | | | | | ○ | | | | | | | ○ | | | 千葉県文化財Ｃ 1994a | 発掘 |
| 120873 | 草刈六之台遺跡 第６文化層（Ⅲ層下部） | 市原市ちはら台西３丁目 | 353152 | 1401008 | 38 | ○ | | | | | | | | | | | | | | | | | ○ | | | 千葉県文化財Ｃ 1994a | 発掘 |
| 120874 | 草刈六之台遺跡 文化層外 | 市原市ちはら台西３丁目 | 353152 | 1401008 | 38 | ○ | | | | ○ | ○ | | ○ | | ○ | ○ | ○ | | | | | | | | | 千葉県文化財Ｃ 1994a | 発掘 |
| 120875 | 南青野遺跡 石器集中地点１（Ⅹ層上部） | 市原市山倉 1,487 ほか | 352957 | 1400759 | 46 | ○ | ○ | ○ | | | | | | | | ○ | ○ | | ○ | ○ | | | ○ | ○ | | 千葉県文化財Ｃ 1994f | 発掘 |
| 120876 | 南青野遺跡 石器集中地点２文化層１(Ⅳ層～Ⅴ層) | 市原市山倉 1,487 ほか | 352957 | 1400759 | 46 | ○ | | | | | | | | | | | | | | | | | ○ | | | 千葉県文化財Ｃ 1994f | 発掘 |
| 120877 | 南青野遺跡 石器集中地点２文化層２（Ⅵ層） | 市原市山倉 1,487 ほか | 352957 | 1400759 | 46 | ○ | | | | | | | | | | | ○ | | | | | | ○ | | | 千葉県文化財Ｃ 1994f | 発掘 |
| 120878 | 南青野遺跡 石器集中地点外 | 市原市山倉 1,487 ほか | 352957 | 1400759 | 46 | ○ | | ○ | | | | | | | | ○ | | | | | | | | | | 千葉県文化財Ｃ 1994f | 発掘 |
| 120879 | 南青野遺跡 SX1（Ⅸｃ層） | 市原市山倉 1,487 ほか | 352957 | 1400759 | 46 | | | | | | | | | | | | | | | | | | | | | 千葉県文化財Ｃ 1994f | 発掘 |
| 120880 | 中高根南名山遺跡 第２地点（Ⅸ層） | 市原市中高根字南名山 1,340-2 ほか | 352543 | 1400433 | 80 | | | | | | | | | | | | | | | | | | | | | 市原市文化財Ｃ 1995 | 発掘 |
| 120881 | 中高根南名山遺跡 第６地点(上層遺構覆土中) | 市原市中高根字南名山 1,607-4 ほか | 352543 | 1400433 | 80 | ○ | | | | | | | | | | | | | | | | | | | | 市原市文化財Ｃ 1995 | 発掘 |
| 120882 | 武士遺跡 第１文化層（Ⅸａ層） | 市原市福増字中ノ台ほか | 354602 | 1401708 | 75 | ○ | ○ | | | | | | | | | ○ | | | ○ | | | | ○ | | | 千葉県文化財Ｃ 1996e | 発掘 |
| 120883 | 武士遺跡 第２文化層（Ⅶ層） | 市原市福増字中ノ台ほか | 354602 | 1401708 | 75 | ○ | | | | | | | | | | | | | | | | | ○ | | | 千葉県文化財Ｃ 1996e | 発掘 |
| 120884 | 武士遺跡 第３文化層（Ⅵ層） | 市原市福増字中ノ台ほか | 354602 | 1401708 | 75 | ○ | | | | | | | | | | ○ | ○ | | | | | | ○ | ○ | | 千葉県文化財Ｃ 1996e | 発掘 |
| 120885 | 武士遺跡 第４文化層（Ⅳ層～Ⅴ層） | 市原市福増字中ノ台ほか | 354602 | 1401708 | 75 | ○ | | | | ○ | | | | | | ○ | | | ○ | | | | ○ | ○ | | 千葉県文化財Ｃ 1996e | 発掘 |
| 120886 | 武士遺跡 第５文化層（Ⅲ層下部～Ⅳ層） | 市原市福増字中ノ台ほか | 354602 | 1401708 | 75 | ○ | | | | ○ | | | | | | ○ | ○ | | ○ | | | | ○ | ○ | | 千葉県文化財Ｃ 1996e | 発掘 |
| 120887 | 武士遺跡 第６文化層（Ⅲ層下部） | 市原市福増字中ノ台ほか | 354602 | 1401708 | 75 | ○ | | | | | | | | | | ○ | ○ | | ○ | | | | ○ | | | 千葉県文化財Ｃ 1996e | 発掘 |
| 120888 | 武士遺跡 第７文化層 A1（Ⅲ層） | 市原市福増字中ノ台ほか | 354602 | 1401708 | 75 | ○ | | | | | ○ | | | | | ○ | ○ | | | | | | ○ | ○ | | 千葉県文化財Ｃ 1996e | 発掘 |
| 120889 | 武士遺跡 第７文化層 A2（Ⅲ層） | 市原市福増字中ノ台ほか | 354602 | 1401708 | 75 | ○ | | | | | ○ | | | | | ○ | ○ | | | | | | ○ | | | 千葉県文化財Ｃ 1996e | 発掘 |
| 120890 | 武士遺跡 第７文化層 B（Ⅲ層） | 市原市福増字中ノ台ほか | 354602 | 1401708 | 75 | ○ | | | | | ○ | | | | | ○ | ○ | | | | | | ○ | ○ | | 千葉県文化財Ｃ 1996e | 発掘 |
| 120891 | 武士遺跡 採集 | 市原市福増字中ノ台ほか | 354602 | 1401708 | 75 | ○ | | | | | ○ | | | | | ○ | ○ | | | | | | | | | 千葉県文化財Ｃ 1996e | 発掘 |
| 120892 | 姉崎六孫王原遺跡 | 市原市姉崎字六孫王原 3,234 ほか | 352755 | 1400315 | 48 | ○ | | | | | | | | | | | | | | | | | | | | 市原市文化財Ｃ 1997 | 発掘 |
| 120893 | 新生荻原野遺跡 C11 号遺構（Ⅵ層上面） | 市原市新生字西荻原野 641-1 ほか | 352727 | 1400611 | 80 | | | | | | | | | | | | | | ○ | | | | ○ | | | 市原市文化財Ｃ 1998a | 発掘 |
| 120894 | 新生荻原野遺跡 A1O17 区（Ⅵ層上面） | 市原市新生字西荻原野 641-1 ほか | 352727 | 1400611 | 80 | | | | | | | | | | | | | | | | | | ○ | | | 市原市文化財Ｃ 1998a | 発掘 |
| 120895 | 新生荻原野遺跡 A1O29 区（Ⅵ層上面） | 市原市新生字西荻原野 641-1 ほか | 352727 | 1400611 | 80 | | | | | | | | | | | | | | | | | | ○ | | | 市原市文化財Ｃ 1998a | 発掘 |
| 120896 | 新生荻原野遺跡 A1 区グリッド出土 | 市原市新生字西荻原野 641-1 ほか | 352727 | 1400611 | 80 | | | | | | ○ | | | | | | | | | | | | | | | 市原市文化財Ｃ 1998a | 発掘 |
| 120897 | 中高根南名山遺跡 第２次 第１ブロック | 市原市中高根字南名山 1,341-1 | 352554 | 1400537 | 80 | | | | | | | | | | | | | | | | | | ○ | ○ | | 市原市文化財Ｃ 1998b | 発掘 |
| 120898 | 中高根南名山遺跡 第２次 単独出土 | 市原市中高根字南名山 1,341-1 | 352554 | 1400537 | 80 | ○ | | | | | | | | | | | | | | | | | | | | 市原市文化財Ｃ 1998b | 発掘 |
| 120899 | 五霊台遺跡 030 住居跡 | 市原市椎津 662 ほか | 352811 | 1400209 | 30 | | | | | | ○ | | | | | | | | | | | | | | | 市原市文化財Ｃ 1998c | 発掘 |
| 120900 | 海保野口遺跡 第６～８･13 ブロック（Ⅸ層） | 市原市海保字野口 1,193-1 ほか | 352712 | 1400502 | 70 | | | | | | | | | | | | | | | | | | ○ | | | 千葉県文化財Ｃ 1998f | 発掘 |
| 120901 | 海保野口遺跡 第９･10･15 ブロック（Ⅶ層） | 市原市海保字野口 1,193-1 ほか | 352712 | 1400502 | 70 | ○ | | | | | | | | | | | | | ○ | | | | ○ | | | 千葉県文化財Ｃ 1998f | 発掘 |
| 120902 | 海保野口遺跡 第５･11･14 ブロック（Ⅵ層） | 市原市海保字野口 1,193-1 ほか | 352712 | 1400502 | 70 | ○ | | | | | | | | | | ○ | | | | | | | ○ | | | 千葉県文化財Ｃ 1998f | 発掘 |
| 120903 | 海保野口遺跡 第１～３ブロック(Ⅲ層～Ⅳ層) | 市原市海保字野口 1,193-1 ほか | 352712 | 1400502 | 70 | ○ | | | | | | | | | | | | | | | | | ○ | | | 千葉県文化財Ｃ 1998f | 発掘 |
| 120904 | 武士遺跡 縄文時代 | 市原市福増字中ノ台ほか | 354602 | 1401708 | 75 | | | | | | ○ | | | | ○ | | | | | | | | | | | 千葉県文化財Ｃ 1998h | 発掘 |
| 120905 | 山田橋表通遺跡 遺構外出土 | 市原市山田橋大田 328 ほか | 352952 | 1400740 | 34 | ○ | | | | | | | | | | | | | | | | | | | | 市原市文化財Ｃ 1999 | 発掘 |
| 120906 | 大作頭遺跡 Ａ区 第１石器出土地点(Ⅵ層～Ⅶ層) | 市原市今富字大作 1,066 ほか | 352760 | 1400450 | 63 | | | | | | | | | | | | | | | | | | ○ | | | 千葉県文化財Ｃ 1999d | 発掘 |
| 120907 | 大作頭遺跡 Ａ区 第２石器出土地点(Ⅳ層～Ⅵ層) | 市原市今富字大作 1,066 ほか | 352760 | 1400450 | 63 | ○ | | | | | | | | | | | | | | | | | | | | 千葉県文化財Ｃ 1999d | 発掘 |
| 120908 | 大作頭遺跡 Ｂ区 第１石器出土地点（Ⅶ層） | 市原市今富字大作 1,066 ほか | 352760 | 1400450 | 63 | | | | | | | | | | | | | | ○ | | | | ○ | | | 千葉県文化財Ｃ 1999d | 発掘 |
| 120909 | 大作頭遺跡 Ｂ区 縄文時代包含層 | 市原市今富字大作 1,066 ほか | 352760 | 1400450 | 63 | ○ | | | | | | | | | | | | | | | | | | | | 千葉県文化財Ｃ 1999d | 発掘 |
| 120910 | 今富新山遺跡（Ⅳ層下部～Ⅴ層） | 市原市今富字新山 1,123 ほか | 352813 | 1400502 | 34 | ○ | | | | ○ | | | | | | ○ | | | ○ | | | | ○ | ○ | | 千葉県文化財Ｃ 1999e | 発掘 |
| 120911 | 福増遺跡 第１地点（Ⅶ層） | 市原市福増字中ノ台ほか | 352846 | 1400823 | 62 | | | | | | | | | | | | | | | | | | | | | 千葉県文化財Ｃ 1999k | 発掘 |
| 120912 | 福増遺跡 第２地点（Ⅵ層） | 市原市福増字中ノ台ほか | 352846 | 1400823 | 62 | ○ | | | | | | | | | | ○ | | | | | | | ○ | | | 千葉県文化財Ｃ 1999k | 発掘 |
| 120913 | 福増遺跡 第３・４地点（Ⅲ層） | 市原市福増字中ノ台ほか | 352846 | 1400823 | 62 | ○ | | | | | | | | | | ○ | | | | | | | ○ | | | 千葉県文化財Ｃ 1999k | 発掘 |
| 120914 | 福増遺跡 遺構覆土内出土 | 市原市福増字中ノ台ほか | 352846 | 1400823 | 62 | ○ | | | | | | | | | ○ | | | | | | | | | | | 千葉県文化財Ｃ 1999k | 発掘 |
| 120915 | 百目木遺跡（Ⅳ層） | 市原市豊成 396 ほか | 352647 | 1400418 | 70 | | | | | | | | | | | | | | | | | | △ | | | 千葉県文化財Ｃ 2000f | 発掘 |
| 120916 | 細山（１）遺跡 第１文化層（Ⅹ層） | 市原市椎津字パチ谷 2,970-1 ほか | 352602 | 1400303 | 66 | | | | | | | | | | | | | | | | | | | | | 千葉県文化財Ｃ 2000f | 発掘 |
| 120917 | 細山（１）遺跡 礫群（Ⅴ層上部） | 市原市椎津字パチ谷 2,970-1 ほか | 352602 | 1400303 | 66 | | | | | | | | | | | | | | | | | | | ○ | | 千葉県文化財Ｃ 2000f | 発掘 |
| 120918 | 細山（１）遺跡 ブロック外 | 市原市椎津字パチ谷 2,970-1 ほか | 352602 | 1400303 | 66 | ○ | | | | | | | | | | | | | | | | | | | | 千葉県文化財Ｃ 2000f | 発掘 |

| ID | 遺跡名 | 所在地 | 緯度 | 経度 | 標高 | ナイフ形石器 | 台形石器 | 斧形石器 | 剥片尖頭器 | 角錐状石器 | 槍先形尖頭器 | 両面調整石器 | 細石刃・細石核 | 神子柴型石斧 | 有茎尖頭器 | 掻器・削器 | 彫器 | 礫石 | 凹石 | 台石 | 礫器 | 草創期土器 | ブロック | 礫群・配石 | 炭化物集中 | 文献 | 調査歴 |
|---|---|---|---|---|---|---|---|---|---|---|---|---|---|---|---|---|---|---|---|---|---|---|---|---|---|---|---|
| 120919 | 細山（２）遺跡 第１文化層（Ⅸ層上部） | 市原市天羽田字出崎台 1,163-1 ほか | 352558 | 1400300 | 66 | ○ | ○ | | | | | | | | | ○ | | | ○ | | | | ○ | ○ | | 千葉県文化財Ｃ 2000f | 発掘 |
| 120920 | 細山（２）遺跡 第２文化層（Ⅲ層～Ⅳ層） | 市原市天羽田字出崎台 1,163-1 ほか | 352558 | 1400300 | 66 | ○ | | | | | | | | | | | | | | | | | ○ | | | 千葉県文化財Ｃ 2000f | 発掘 |
| 120921 | 細山（２）遺跡 第３文化層（Ⅲ層下部） | 市原市天羽田字出崎台 1,163-1 ほか | 352558 | 1400300 | 66 | ○ | | | | | | | | | | ○ | | | | | | | ○ | | | 千葉県文化財Ｃ 2000f | 発掘 |
| 120922 | 細山（２）遺跡 グリッド出土 | 市原市天羽田字出崎台 1,163-1 ほか | 352558 | 1400300 | 66 | | | | | ○ | | | | | | | | | | | | | | | | 千葉県文化財Ｃ 2000f | 発掘 |
| 120923 | 志保知遺跡 第１文化層ブロック（Ⅳ層～Ⅵ層） | 市原市深城字志保知 577-3 ほか | 352632 | 1400348 | 70 | ○ | | | | | | | | | | | | | ○ | | | | ○ | ○ | | 千葉県文化財Ｃ 2000f | 発掘 |
| 120924 | 志保知遺跡 単独出土 | 市原市深城字志保知 577-3 ほか | 352632 | 1400348 | 70 | ○ | | | | | | | | | | | | | | | | | | | | 千葉県文化財Ｃ 2000f | 発掘 |
| 120925 | 下椎木遺跡 第１文化層（Ⅴ層下部） | 市原市不入斗字下椎木 543 ほか | 352634 | 1400357 | 70 | | | | | | | | | | | ○ | | | | | | | ○ | | | 千葉県文化財Ｃ 2000f | 発掘 |
| 120926 | 下椎木遺跡 第２文化層（Ⅲ層） | 市原市不入斗字下椎木 543 ほか | 352634 | 1400357 | 70 | | | | | | | | | | | | | | | | | | ○ | | | 千葉県文化財Ｃ 2000f | 発掘 |
| 120927 | ヤジ山遺跡 第１文化層（Ⅸ層下部） | 市原市深城字ヤジ山 282-1 ほか | 352627 | 1400335 | 67 | ○ | ○ | | | | | | | | | | | | | | | | ○ | | | 千葉県文化財Ｃ 2000f | 発掘 |
| 120928 | ヤジ山遺跡 第２文化層（Ⅸ層上部） | 市原市深城字ヤジ山 282-1 ほか | 352627 | 1400335 | 67 | ○ | | | | | | | | | | ○ | | | | | | | ○ | | | 千葉県文化財Ｃ 2000f | 発掘 |
| 120929 | ヤジ山遺跡 第３文化層（Ⅴ層～Ⅸ層上部？） | 市原市深城字ヤジ山 282-1 ほか | 352627 | 1400335 | 67 | | | | | | | | | | | | | | | | | | ○ | | | 千葉県文化財Ｃ 2000f | 発掘 |
| 120930 | ヤジ山遺跡 第４文化層（Ⅴ層～Ⅶ層？） | 市原市深城字ヤジ山 282-1 ほか | 352627 | 1400335 | 67 | | | | | | | | | | | | | | | | | | ○ | | | 千葉県文化財Ｃ 2000f | 発掘 |
| 120931 | ヤジ山遺跡 第５文化層 | 市原市深城字ヤジ山 282-1 ほか | 352627 | 1400335 | 67 | ○ | | | | | | | | | | ○ | | | ○ | | | | ○ | | | 千葉県文化財Ｃ 2000f | 発掘 |
| 120932 | ヤジ山遺跡 縄文時代 | 市原市深城字ヤジ山 282-1 ほか | 352627 | 1400335 | 67 | | | | | ○ | | | | | | | | | | | | | | | | 千葉県文化財Ｃ 2000f | 発掘 |
| 120933 | 畑木小谷遺跡 | 市原市畑木 246-1 ほか | 352818 | 1400357 | 44 | | | | | ○ | | | | | | | | | | | | | | | | 市原市文化財Ｃ 2000 | 発掘 |
| 120934 | 天羽田稲荷山遺跡 | 市原市天羽田字稲荷山 348-5 ほか | 352527 | 1400242 | 64 | ○ | | | | | | | | | | | | | | | | | | | | 千葉県文化財Ｃ 2000h | 発掘 |
| 120935 | 新井花和田遺跡 | 市原市新井字花和田 731 ほか | 352055 | 1401047 | 133 | | | | | ○ | | | | | | ○ | | | | | | | | | | 市原市文化財Ｃ 2001 | 発掘 |
| 120936 | 浅井小向釜神遺跡 | 市原市浅井小向 449-1 ほか | 352752 | 1400638 | 33 | ○ | ○ | | ○ | | | ○ | | | | ○ | | | | | | | | | | 市原市文化財Ｃ 2002a | 発掘 |
| 120937 | 加茂Ｄ地点遺跡 遺構外出土 | 市原市西国分寺台２丁目 | 353015 | 1400648 | 22 | | | | | ○ | | | | ○ | | | | | | | | | | | | 市原市文化財Ｃ 2002b | 発掘 |
| 120938 | 向原台遺跡 | 市原市北国分寺台４丁目 | 353032 | 1400646 | 20 | | | | | | | | | ○ | | | | | | | | | | | | 市原市文化財Ｃ 2002c | 発掘 |
| 120939 | 草刈遺跡 Ｃ区 第１文化層（Ｘ層～Ⅺ層） | 市原市ちはら台西３丁目 | 353153 | 1401020 | 38 | | ○ | | | | | | | | | | | | | | | | ○ | | | 千葉県文化財Ｃ 2003b | 発掘 |
| 120940 | 草刈遺跡 Ｃ区 第３文化層（Ⅸ層下部） | 市原市ちはら台西３丁目 | 353153 | 1401020 | 38 | | ○ | | | | | | | | | ○ | | | | | | | ○ | | | 千葉県文化財Ｃ 2003b | 発掘 |
| 120941 | 草刈遺跡 Ｃ区 第４文化層（Ⅶ層～Ⅸ層上部） | 市原市ちはら台西３丁目 | 353153 | 1401020 | 38 | ○ | | | | | | | | | | ○ | | | ○ | | | | ○ | ○ | | 千葉県文化財Ｃ 2003b | 発掘 |
| 120942 | 草刈遺跡 Ｃ区 第５文化層（Ⅵ層） | 市原市ちはら台西３丁目 | 353153 | 1401020 | 38 | ○ | | | | | | | | | | ○ | | | ○ | | | | ○ | ○ | | 千葉県文化財Ｃ 2003b | 発掘 |
| 120943 | 草刈遺跡 Ｃ区 第６文化層（Ⅲ層下部～Ⅴ層） | 市原市ちはら台西３丁目 | 353153 | 1401020 | 38 | ○ | | | | | | | | | | ○ | | | ○ | | | | ○ | ○ | | 千葉県文化財Ｃ 2003b | 発掘 |
| 120944 | 草刈遺跡 Ｃ区 ブロック外 | 市原市ちはら台西３丁目 | 353153 | 1401020 | 38 | ○ | | ○ | | | | | | | | ○ | | | ○ | | | | | | | 千葉県文化財Ｃ 2003b | 発掘 |
| 120945 | 草刈遺跡 Ｄ区 第２文化層（Ｘ層） | 市原市ちはら台西２丁目 | 353160 | 1401017 | 38 | ○ | ○ | ○ | | | | | | | | | | | | | | | ○ | | | 千葉県文化財Ｃ 2003b | 発掘 |
| 120946 | 草刈遺跡 Ｄ区 第４文化層（Ⅶ層～Ⅸ層上部） | 市原市ちはら台西２丁目 | 353160 | 1401017 | 38 | ○ | | | | | | | | | | | | | ○ | | | | ○ | | | 千葉県文化財Ｃ 2003b | 発掘 |
| 120947 | 草刈遺跡 Ｄ区 第５文化層（Ⅵ層） | 市原市ちはら台西２丁目 | 353160 | 1401017 | 38 | ○ | | | | | | | | | | ○ | | | | | | | ○ | | | 千葉県文化財Ｃ 2003b | 発掘 |
| 120948 | 草刈遺跡 Ｄ区 第６文化層（Ⅳ層下部～Ⅴ層） | 市原市ちはら台西２丁目 | 353160 | 1401017 | 38 | ○ | | | | ○ | | | | | | ○ | | | ○ | | | | ○ | ○ | | 千葉県文化財Ｃ 2003b | 発掘 |
| 120949 | 草刈遺跡 Ｄ区 ブロック外 | 市原市ちはら台西２丁目 | 353160 | 1401017 | 38 | ○ | | | | ○ | | | | | | | | | | | | | | | | 千葉県文化財Ｃ 2003b | 発掘 |
| 120950 | 草刈遺跡 Ｅ区 第４文化層（Ⅶ層～Ⅸ層上部） | 市原市ちはら台西４丁目 | 353156 | 1401023 | 38 | | | | | | | | | | | | | | | | | | ○ | | | 千葉県文化財Ｃ 2003b | 発掘 |
| 120951 | 草刈遺跡 Ｅ区 第５文化層（Ⅵ層） | 市原市ちはら台西４丁目 | 353156 | 1401023 | 38 | ○ | | | | | | | | | | | | | | | | | ○ | | | 千葉県文化財Ｃ 2003b | 発掘 |
| 120952 | 草刈遺跡 Ｅ区 第６文化層（Ⅲ層～Ⅳ層） | 市原市ちはら台西４丁目 | 353156 | 1401023 | 38 | ○ | | | | | | | | | | ○ | ○ | | | | ○ | | ○ | ○ | | 千葉県文化財Ｃ 2003b | 発掘 |
| 120953 | 草刈遺跡 Ｅ区 ブロック外 | 市原市ちはら台西４丁目 | 353156 | 1401023 | 38 | ○ | | | | | | | | | | ○ | | | | | | | | | | 千葉県文化財Ｃ 2003b | 発掘 |
| 120954 | 草刈遺跡 Ｇ区 第３文化層（Ⅸ層下部） | 市原市ちはら台西４丁目 | 353153 | 1401027 | 38 | | △ | | | | | | | | | | | | | | | | ○ | | | 千葉県文化財Ｃ 2003b | 発掘 |
| 120955 | 草刈遺跡 Ｇ区 第４文化層（Ⅶ層～Ⅸ層上部） | 市原市ちはら台西４丁目 | 353153 | 1401027 | 38 | | | | | | | | | | | | | | | | | | ○ | | | 千葉県文化財Ｃ 2003b | 発掘 |
| 120956 | 草刈遺跡 Ｇ区 第６文化層（Ⅳ層～Ⅴ層） | 市原市ちはら台西４丁目 | 353153 | 1401027 | 38 | ○ | | | | ○ | | | | | | ○ | | | | | | | ○ | | | 千葉県文化財Ｃ 2003b | 発掘 |
| 120957 | 草刈遺跡 Ｇ区 第７文化層（Ⅲ層下部～Ⅳ層上部） | 市原市ちはら台西４丁目 | 353153 | 1401027 | 38 | ○ | | | | ○ | | | | | | ○ | | | ○ | | | | ○ | ○ | | 千葉県文化財Ｃ 2003b | 発掘 |
| 120958 | 草刈遺跡 Ｇ区 ブロック外 | 市原市ちはら台西４丁目 | 353153 | 1401027 | 38 | ○ | | | | ○ | | | | | | | | | | | | | | | | 千葉県文化財Ｃ 2003b | 発掘 |
| 120959 | 草刈遺跡 Ｐ区 第４文化層（Ⅶ層～Ⅸ層上部） | 市原市ちはら台南１丁目 | 353142 | 1401030 | 38 | ○ | ○ | | | | | | | | | | | | ○ | | | | ○ | | | 千葉県文化財Ｃ 2003b | 発掘 |
| 120960 | 草刈遺跡 Ｐ区 第６文化層（Ⅲ層～Ⅴ層） | 市原市ちはら台南１丁目 | 353142 | 1401030 | 38 | ○ | | | | | | | | | | ○ | | | ○ | | | | ○ | ○ | | 千葉県文化財Ｃ 2003b | 発掘 |
| 120961 | 草刈遺跡 Ｐ区 第７文化層 | 市原市ちはら台南１丁目 | 353142 | 1401030 | 38 | ○ | | | | ○ | | | | | | | | | | | | | ○ | ○ | | 千葉県文化財Ｃ 2003b | 発掘 |
| 120962 | 草刈遺跡 Ｐ区 ブロック外 | 市原市ちはら台南１丁目 | 353142 | 1401030 | 38 | ○ | | | | | | ○ | | | | ○ | | | ○ | | | | | | | 千葉県文化財Ｃ 2003b | 発掘 |
| 120963 | 下鈴野遺跡 第１文化層（Ⅶ層～Ⅸ層上部） | 市原市潤井戸字大谷 | 353033 | 1401021 | 50 | ○ | | | | | | | | | | ○ | | | ○ | | | | ○ | ○ | | 千葉県文化財Ｃ 2003c | 発掘 |
| 120964 | 下鈴野遺跡 第２文化層（Ⅲ層） | 市原市潤井戸字大谷 | 353033 | 1401021 | 50 | ○ | | | | | | | | | | ○ | ○ | | ○ | | | | ○ | ○ | | 千葉県文化財Ｃ 2003c | 発掘 |
| 120965 | 下鈴野遺跡 その他 | 市原市潤井戸字大谷 | 353033 | 1401021 | 50 | ○ | | | | | | | | | | | | | | | | | | | | 千葉県文化財Ｃ 2003c | 発掘 |
| 120966 | 片又木遺跡 | 市原市不入斗地先 | 352724 | 1400347 | 59 | | | | | | | | | ○ | | | | | | | | | | | | 市原市文化財Ｃ 2004 | 発掘 |
| 120967 | 根田代遺跡（Ⅶ層～Ⅸ層） | 市原市根田 2-1 ほか | 353019 | 1400605 | 22 | ○ | | | | | | | | | | ○ | | | | | | | ○ | | | 市原市文化財Ｃ 2005a | 発掘 |
| 120968 | 西広貝塚 第２～７次 | 市原市西広 1-21 ほか | 352922 | 1400723 | 42 | | | | | | | | | ○ | | | | | | | | | | | | 市原市文化財Ｃ 2005b | 発掘 |
| 120969 | 押沼大六天遺跡 第１文化層（Ⅶ～Ⅸ層） | 市原市ちはら台東４丁目 | 353228 | 1401136 | 45 | ○ | ○ | ○ | | | | | | | | ○ | | | ○ | ○ | | | ○ | | ○ | 千葉県教振財団 2006f | 発掘 |
| 120970 | 押沼大六天遺跡 第２文化層（Ⅳ～Ⅴ層） | 市原市ちはら台東４丁目 | 353228 | 1401136 | 45 | ○ | | | | | | | | | | ○ | | | ○ | | | | ○ | | | 千葉県教振財団 2006f | 発掘 |
| 120971 | 押沼大六天遺跡 第３文化層（Ⅲ層下部） | 市原市ちはら台東４丁目 | 353228 | 1401136 | 45 | ○ | | | | | | | | | | ○ | | | | | | | ○ | | | 千葉県教振財団 2006f | 発掘 |
| 120972 | 押沼大六天遺跡 第４文化層（Ⅲ層） | 市原市ちはら台東４丁目 | 353228 | 1401136 | 45 | | | | | | ○ | | | | | ○ | | | | | | | ○ | ○ | | 千葉県教振財団 2006f | 発掘 |
| 120973 | 押沼大六天遺跡 出土層位不明他 | 市原市ちはら台東４丁目 | 353228 | 1401136 | 45 | | | | | | | | | ○ | | | | | | | | | | | | 千葉県教振財団 2006f | 発掘 |
| 120974 | 中潤ヶ広遺跡 グリッド一括 | 市原市潤井戸字中潤ヶ広 1591 他 | 353025 | 1400958 | 40 | | | | | | | | | ○ | | | | | | | | | | | | 千葉県教振財団 2006l | 発掘 |
| 120975 | 豊成百々目木遺跡 Ⅳ層下部～Ⅴ層 | 市原市豊成字百目木 404 の一部 | 352628 | 1400432 | 70 | ○ | | | | | | | | | | | | | | | | | ○ | | | 市原市教委 2007 | 発掘 |
| 120976 | 中潤ヶ広遺跡２Ⅴ層下部～Ⅵ層 | 市原市潤井戸字八方見塚 1773 他 | 353042 | 1401011 | 40 | | | | | | | | | | | ○ | | | | | | | ○ | | | 千葉県教振財団 2007h | 発掘 |
| 120977 | 中潤ヶ広遺跡２Ⅲ層下部～Ⅳ層 | 市原市潤井戸字八方見塚 1773 他 | 353042 | 1401011 | 40 | | | | | | | | | | | ○ | | | | | | | ○ | | | 千葉県教振財団 2007h | 発掘 |
| 120978 | ナキノ台遺跡 第１文化層（Ⅶ～Ⅸ層） | 市原市ちはら台南 4-13 他 | 353145 | 1401130 | 55 | ○ | ○ | ○ | | | | | | | | ○ | | | ○ | | | | ○ | | ○ | 千葉県教振財団 2007i | 発掘 |
| 120979 | ナキノ台遺跡 第２文化層（Ⅵ層下部～Ⅶ層） | 市原市ちはら台南 4-13 他 | 353145 | 1401130 | 55 | | | | | | | | | | | ○ | | | ○ | | | | ○ | | | 千葉県教振財団 2007i | 発掘 |
| 120980 | ナキノ台遺跡 第３文化層（Ⅴ層下部） | 市原市ちはら台南 4-13 他 | 353145 | 1401130 | 55 | ○ | | | | | | | | | | ○ | | | | | | | ○ | | | 千葉県教振財団 2007i | 発掘 |
| 120981 | ナキノ台遺跡 第４文化層（Ⅲ層下部） | 市原市ちはら台南 4-13 他 | 353145 | 1401130 | 55 | ○ | | | | ○ | | | | | | ○ | | | ○ | | | | ○ | ○ | | 千葉県教振財団 2007i | 発掘 |
| 120982 | ナキノ台遺跡 単独出土他 | 市原市ちはら台南 4-13 他 | 353145 | 1401130 | 55 | ○ | | | | | ○ | | | | | | | | | | | | | | | 千葉県教振財団 2007i | 発掘 |
| 120983 | 中潤ヶ広遺跡１第１文化層（Ⅹ層） | 市原市潤井戸字中潤ヶ広 1591 他 | 353025 | 1400958 | 40 | | | | | | | | | | | | | | | | | | ○ | | | 千葉県教振財団 2007j | 発掘 |
| 120984 | 中潤ヶ広遺跡１第２文化層（Ⅸｃ層） | 市原市潤井戸字中潤ヶ広 1591 他 | 353025 | 1400958 | 40 | | | | | | | | | | | | | | | | | | ○ | | | 千葉県教振財団 2007j | 発掘 |
| 120985 | 中潤ヶ広遺跡１第３文化層（Ⅸａ～Ⅸｃ層） | 市原市潤井戸字中潤ヶ広 1591 他 | 353025 | 1400958 | 40 | ○ | | | | | | | | | | ○ | | | | | | | ○ | | | 千葉県教振財団 2007j | 発掘 |
| 120986 | 中潤ヶ広遺跡１第４文化層（Ⅸａ層） | 市原市潤井戸字中潤ヶ広 1591 他 | 353025 | 1400958 | 40 | ○ | ○ | | | | | | | | | ○ | ○ | | ○ | | | | ○ | | | 千葉県教振財団 2007j | 発掘 |
| 120987 | 中潤ヶ広遺跡１第５文化層（Ⅵ層下部～Ⅶ層上部） | 市原市潤井戸字中潤ヶ広 1591 他 | 353025 | 1400958 | 40 | ○ | | | | | | | | | | | | | | | | | ○ | | | 千葉県教振財団 2007j | 発掘 |
| 120988 | 中潤ヶ広遺跡１第６文化層（Ⅳ～Ⅴ層） | 市原市潤井戸字中潤ヶ広 1591 他 | 353025 | 1400958 | 40 | ○ | | | | ○ | ○ | | | | | ○ | | | | | | | ○ | ○ | | 千葉県教振財団 2007j | 発掘 |
| 120989 | 中潤ヶ広遺跡１第７文化層（Ⅲ層下部） | 市原市潤井戸字中潤ヶ広 1591 他 | 353025 | 1400958 | 40 | | | | | | | | | | | | | | | | | | ○ | | | 千葉県教振財団 2007j | 発掘 |
| 120990 | 中潤ヶ広遺跡１第８文化層（Ⅲ層上部） | 市原市潤井戸字中潤ヶ広 1591 他 | 353025 | 1400958 | 40 | | | | | ○ | | ○ | | | | ○ | | | ○ | ○ | | | ○ | | | 千葉県教振財団 2007j | 発掘 |
| 120991 | 中潤ヶ広遺跡１単独・上層遺構覆土内 | 市原市潤井戸字中潤ヶ広 1591 他 | 353025 | 1400958 | 40 | ○ | | | | | | ○ | | | | ○ | | | ○ | | | | | | | 千葉県教振財団 2007j | 発掘 |
| 120992 | 中潤ヶ広遺跡２第１文化層（Ⅶ～Ⅸａ層） | 市原市潤井戸字中潤ヶ広 1591 他 | 353025 | 1400958 | 40 | ○ | | | | | | | | | | | | | | | | | ○ | | | 千葉県教振財団 2007j | 発掘 |
| 120993 | 中潤ヶ広遺跡２第２文化層（Ⅵ～Ⅶ層） | 市原市潤井戸字中潤ヶ広 1591 他 | 353025 | 1400958 | 40 | ○ | | | | | | | | | | | | | | ○ | | | ○ | | | 千葉県教振財団 2007j | 発掘 |
| 120994 | 中潤ヶ広遺跡２第３文化層（Ⅳ～Ⅴ層） | 市原市潤井戸字中潤ヶ広 1591 他 | 353025 | 1400958 | 40 | | | | | ○ | | | | | | | | | | | | | ○ | | | 千葉県教振財団 2007j | 発掘 |
| 120995 | 中潤ヶ広遺跡２第４文化層（Ⅲ層） | 市原市潤井戸字中潤ヶ広 1591 他 | 353025 | 1400958 | 40 | ○ | | | | | | ○ | | | | ○ | | | | | | | ○ | ○ | | 千葉県教振財団 2007j | 発掘 |
| 120996 | 中潤ヶ広遺跡２単独・上層遺構覆土内 | 市原市潤井戸字中潤ヶ広 1591 他 | 353025 | 1400958 | 40 | | | | | | | | | | | ○ | | | | | | | | | | 千葉県教振財団 2007j | 発掘 |
| 120997 | 川原井寺原台遺跡 | 袖ケ浦市永吉字西寺原 | 352428 | 1400359 | 55 | | | | | | | | | ○ | | | | | | | | | | | | 樋爪遺跡発掘調査団 1979 | 分布 |
| 120998 | 清水川台遺跡 第１文化層（Ⅱ層下部～Ⅲ層上部） | 袖ケ浦市代宿字清水川台 | 352651 | 1400201 | 52 | | | | | | | ○ | | | | | | | ○ | | | | ○ | | | 君津郡市文化財Ｃ 1983 | 発掘 |
| 120999 | 清水川台遺跡 第２文化層（Ⅴ層） | 袖ケ浦市代宿字清水川台 | 352651 | 1400201 | 52 | | | | | | | | | | | | | | | | | | ○ | | | 君津郡市文化財Ｃ 1983 | 発掘 |
| 121000 | 清水川台遺跡 各グリッド出土 | 袖ケ浦市代宿字清水川台 | 352651 | 1400201 | 52 | | | | | | | ○ | | ○ | | | | | | | | | | | | 君津郡市文化財Ｃ 1983 | 発掘 |
| 121001 | 永吉台 No.2 遺跡 第Ⅰ文化層（Ⅵ層上部） | 袖ケ浦市永吉字遠寺原 410 ほか | 352425 | 1400350 | 55 | ○ | | | | | | | | | | ○ | | | | | | | ○ | ○ | | 君津郡市文化財Ｃ 1984/1985d/ 稲葉理 2002 | 発掘 |
| 121002 | 永吉台 No.2 遺跡 第Ⅱ文化層（Ⅴ層） | 袖ケ浦市永吉字遠寺原 410 ほか | 352425 | 1400350 | 55 | ○ | | | ○ | | | | | | | | | | ○ | | | | ○ | | | 君津郡市文化財Ｃ 1984/1985d/ 稲葉理 2002 | 発掘 |
| 121003 | 永吉台 No.2 遺跡 第Ⅲ文化層（Ⅲ層～Ⅳ層上部） | 袖ケ浦市永吉字遠寺原 410 ほか | 352425 | 1400350 | 55 | ○ | | | | | | | | | | ○ | | | | | | | ○ | | | 君津郡市文化財Ｃ 1984/1985d/ 稲葉理 2002 | 発掘 |
| 121004 | 永吉台 No.2 遺跡 単独出土 | 袖ケ浦市永吉字遠寺原 410 ほか | 352425 | 1400350 | 55 | | | | | ○ | | | | ○ | | | | | | | | | | | | 君津郡市文化財Ｃ 1984/1985d/ 稲葉理 2002 | 発掘 |
| 121005 | 鼻欠遺跡 | 袖ケ浦市神納字鼻欠 3,205 ほか | 352553 | 1395821 | 28 | | | | | ○ | | | | | | | | | | | | | | | | 袖ケ浦町教委ほか 1984 | 発掘 |
| 121006 | 境遺跡 第１・２次調査（Ｘ層） | 袖ケ浦市下新田 1,270 | 352509 | 1395954 | 34 | | | | | | | | | | | | | | | | | | | | | 君津郡市文化財Ｃ 1985a | 発掘 |
| 121007 | 境遺跡 第１・２次調査 | 袖ケ浦市下新田 1,270 | 352509 | 1395954 | 34 | | | | | ○ | | | | | | | | | | | | | | | | 君津郡市文化財Ｃ 1985a | 発掘 |
| 121008 | 境 No.2 遺跡 | 袖ケ浦市下新田・三ツ作 | 352509 | 1395959 | 32 | | | | | ○ | | | | | | | | | ○ | | | | | | | 君津郡市文化財Ｃ 1985b | 発掘 |
| 121009 | 東郷台遺跡 | 袖ケ浦市川原井字東郷台 1,403-16 ほか | 352520 | 1400509 | 85 | | | | | | | | | ○ | | | | | | | | ○ | | | | 君津郡市文化財Ｃ 1986b | 発掘 |
| 121010 | 中六遺跡 第１次調査 | 袖ケ浦市蔵波字中六 1,259-1 ほか | 352560 | 1400038 | 45 | | | | | ○ | | | | | ○ | | | | | | | | | | | 君津郡市文化財Ｃ 1987 | 発掘 |

| ID | 遺跡名 | 所在地 | 緯度 | 経度 | 標高 | ナイフ形石器 | 台形石器 | 斧形石器 | 剥片尖頭器 | 角錐状石器 | 槍先形尖頭器 | 両面調整石器 | 細石刃・細石核 | 神子柴型石斧 | 有茎尖頭器 | 掻器・削器 | 彫器 | 砥石 | 叩石 | 台石 | 礫器 | 草創期土器 | ブロック | 礫群・配石 | 炭化物集中 | 文献 | 調査歴 |
|---|---|---|---|---|---|---|---|---|---|---|---|---|---|---|---|---|---|---|---|---|---|---|---|---|---|---|---|
| 121011 | 打越岱遺跡 ブロック（Ⅳ層～Ⅴ層上部） | 袖ケ浦市上泉字打越岱 1,270-1 ほか | 352443 | 1400254 | 70 | ○ | | | | | | | | | | | | | | | | | ○ | | | 君津郡市文化財Ｃ 1989a | 発掘 |
| 121012 | 打越岱遺跡 ブロック外 | 袖ケ浦市上泉字打越岱 1,270-1 ほか | 352443 | 1400254 | 70 | ○ | | | | | ○ | | | | ○ | | | | | | | | | | | 君津郡市文化財Ｃ 1989a | 発掘 |
| 121013 | 笊田遺跡 | 袖ケ浦市大竹字下南原 297 ほか | 352155 | 1400112 | 80 | | | | | | ○ | | | | | | | | | | | | | | | 君津郡市文化財Ｃ 1991a | 発掘 |
| 121014 | 金井崎遺跡 | 袖ケ浦市神納字金井崎 4,071 | 352613 | 1395825 | 35 | | | | | | | | | | ○ | ○ | | | | | | | | | | 君津郡市文化財Ｃ 1991b | 発掘 |
| 121015 | 美生遺跡群 第１地点 第1･2ブロック(Ⅶ層) | 袖ケ浦市久保田字小台々 1,061 ほか | 352632 | 1400052 | 44 | ○ | | | | | | | | | | | ○ | | ○ | | | | ○ | | | 君津郡市文化財Ｃ 1992a | 発掘 |
| 121016 | 美生遺跡群 第１地点 第３ブロック（Ⅳ層） | 袖ケ浦市久保田字小台々 1,061 ほか | 352632 | 1400052 | 44 | ○ | | | | | | | | | | | | | | | | | ○ | ○ | | 君津郡市文化財Ｃ 1992a | 発掘 |
| 121017 | 美生遺跡群遺跡 第１地点 グリッド出土 | 袖ケ浦市久保田字小台々 1,061 ほか | 352632 | 1400052 | 44 | ○ | | | | | ○ | | | | ○ | | | | | | | | | | | 君津郡市文化財Ｃ 1992a | 発掘 |
| 121018 | 文脇遺跡 公民館 G7 グリッド（Ⅴ層～Ⅶ層） | 袖ケ浦市野里字西十二天 1,589 ほか | 352414 | 1400240 | 40 | ○ | | | | | | | | | | | | | | | | | ○ | | | 君津郡市文化財Ｃ 1992b | 発掘 |
| 121019 | 文脇遺跡 公民館 K20・I18・L10 グリッド | 袖ケ浦市野里字西十二天 1,589 ほか | 352414 | 1400240 | 40 | | | | | | | | | | | | | | | | | | | | | 君津郡市文化財Ｃ 1992b | 発掘 |
| 121020 | 文脇遺跡 公民館 その他 | 袖ケ浦市野里字西十二天 1,589 ほか | 352414 | 1400240 | 40 | ○ | | | | | ○ | | | | ○ | | | | | | | | | | | 君津郡市文化財Ｃ 1992b | 発掘 |
| 121021 | 中六遺跡 第２～５次調査 | 袖ケ浦市蔵波 3,003-9 ほか | 352560 | 1400038 | 45 | | | | | | | | | | ○ | | | | | | | | | | | 君津郡市文化財Ｃ 1993a | 発掘 |
| 121022 | 二又堀遺跡 遺構外出土 | 袖ケ浦市大竹字上又堀 213-1 ほか | 352204 | 1400132 | 53 | | | | | | ○ | | | | ○ | | | | | | | | | | | 君津郡市文化財Ｃ 1993d | 発掘 |
| 121023 | 美生遺跡群 第４地点 石器集中(Ⅲ層～Ⅴ層) | 袖ケ浦市久保田字小台々 1,068-1 ほか | 352632 | 1400058 | 45 | ○ | | ○ | | | | | | | | ○ | | | ○ | | | | ○ | | | 君津郡市文化財Ｃ 1993e | 発掘 |
| 121024 | 美生遺跡群 第４地点 単独出土 | 袖ケ浦市久保田字小台々 1,068-1 ほか | 352632 | 1400058 | 45 | | | | | | ○ | | | | ○ | | | | | | | | | | | 君津郡市文化財Ｃ 1993e | 発掘 |
| 121025 | 美生遺跡群 第５地点 単独出土 | 袖ケ浦市久保田字坂ノ下 1,205-8 ほか | 352633 | 1400108 | 45 | ○ | | | | | | | | | | | | | | | | | | | | 君津郡市文化財Ｃ 1993e | 発掘 |
| 121026 | 清水井遺跡 旧石器時代（Ⅲ層～Ⅵ層） | 袖ケ浦市高谷字清水井 1,511-2 ほか | 352343 | 1400307 | 40 | ○ | | | | | ○ | | | | | ○ | | | | | | | ○ | | | 君津郡市文化財Ｃ 1993f | 発掘 |
| 121027 | 清水井遺跡 縄文時代 | 袖ケ浦市高谷字清水井 1,511-2 ほか | 352343 | 1400307 | 40 | | | | | | | | | | ○ | | | | | | | | | | | 君津郡市文化財Ｃ 1993f | 発掘 |
| 121028 | 上泉遺跡 4c ブロック（Ⅶ層～Ⅸ層） | 袖ケ浦市上泉 | 352417 | 1400258 | 42 | | | | | | | | | | | | | | | | | | ○ | | | 千葉県文化財Ｃ 1993e | 発掘 |
| 121029 | 上泉遺跡 1a・1b・3 ブロック（Ⅵ層） | 袖ケ浦市上泉 | 352417 | 1400258 | 42 | | | | | | | | | | | | | | ○ | | | | ○ | | | 千葉県文化財Ｃ 1993e | 発掘 |
| 121030 | 上泉遺跡 1c・4b ブロック（Ⅴ層～Ⅵ層） | 袖ケ浦市上泉 | 352417 | 1400258 | 42 | | | | | | | | | | | | | | | | | | ○ | | | 千葉県文化財Ｃ 1993e | 発掘 |
| 121031 | 上泉遺跡 2・4a・5 ブロック（Ⅲ層～Ⅳ層） | 袖ケ浦市上泉 | 352417 | 1400258 | 42 | | | | | | | | | | | | | | | | | | ○ | | | 千葉県文化財Ｃ 1993e | 発掘 |
| 121032 | 滝ノ口向台遺跡 第１・２地点（Ⅸｃ層） | 袖ケ浦市吉野田字寺原 514 ほか | 352232 | 1400020 | 48 | | | | | | | | | | | | | | | | | | ○ | | | 千葉県文化財Ｃ 1993f | 発掘 |
| 121033 | 滝ノ口向台遺跡 その他 | 袖ケ浦市吉野田字寺原 514 ほか | 352232 | 1400020 | 48 | | | | | | | | | | | | | | | | | | | | | 千葉県文化財Ｃ 1993f | 発掘 |
| 121034 | 美生遺跡群 第６地点 第１ブロック(Ⅵ層～Ⅶ層) | 袖ケ浦市久保田字須多連 1,394-1 ほか | 352632 | 1400118 | 48 | | | | | | | | | | | | | | | | | | ○ | | | 君津郡市文化財Ｃ 1994a | 発掘 |
| 121035 | 美生遺跡群 第６地点 第Ⅱ文化層（Ⅲ層～Ⅴ層） | 袖ケ浦市久保田字須多連 1,394-1 ほか | 352632 | 1400118 | 48 | ○ | | | | | | | | | | | | | | | | | ○ | | | 君津郡市文化財Ｃ 1994a | 発掘 |
| 121036 | 美生遺跡群 第６地点 第Ⅲ文化層(Ⅲ層上部) | 袖ケ浦市久保田字須多連 1,394-1 ほか | 352632 | 1400118 | 48 | | | | | | | ○ | | | | ○ | | | | | | | ○ | | | 君津郡市文化財Ｃ 1994a | 発掘 |
| 121037 | 美生遺跡群 第６地点 単独出土ほか | 袖ケ浦市久保田字須多連 1,394-1 ほか | 352632 | 1400118 | 48 | ○ | | | | | ○ | | ○ | | ○ | | | | | | | | ○ | | | 君津郡市文化財Ｃ 1994a | 発掘 |
| 121038 | 美生遺跡群 第７地点 第Ⅰ文化層（Ⅶ層～Ⅸ層） | 袖ケ浦市久保田字須多連 1,394-3 ほか | 352632 | 1400128 | 48 | | | | | | | | | | | | | | | | | | ○ | | | 君津郡市文化財Ｃ 1994a | 発掘 |
| 121039 | 美生遺跡群 第７地点 第Ⅱ文化層（Ⅲ層～Ⅴ層） | 袖ケ浦市久保田字須多連 1,394-3 ほか | 352632 | 1400128 | 48 | ○ | | | | ○ | | | | | | ○ | | | ○ | | | | ○ | ○ | | 君津郡市文化財Ｃ 1994a | 発掘 |
| 121040 | 美生遺跡群 第７地点 単独出土 | 袖ケ浦市久保田字須多連 1,394-3 ほか | 352632 | 1400128 | 48 | ○ | | | | | ○ | | | | | | | | | | | | | | | 君津郡市文化財Ｃ 1994a | 発掘 |
| 121041 | 尾畑台遺跡 | 袖ケ浦市下根岸字台 654 ほか | 352205 | 1400144 | 57 | | | | | | ○ | | | | | | | | | | | | | | | 君津郡市文化財Ｃ 1994b | 発掘 |
| 121042 | 上大城遺跡 | 袖ケ浦市久保田字五反田 3,613-1 ほか | 352658 | 1400117 | 45 | | | | | | ○ | | | | ○ | | | | | | | | | | | 君津郡市文化財Ｃ 1994f | 発掘 |
| 121043 | 上笠上谷遺跡 第１次調査（Ⅲ層～Ⅶ層） | 袖ケ浦市久保田字関上 3,526 ほか | 352732 | 1400141 | 41 | | | | | | | | | | | | | | | | | | △ | | | 袖ケ浦市教委 1994 | 発掘 |
| 121044 | 上笠上谷遺跡 第２次調査 Ⅲ層中部～Ⅴ層上部 | 袖ケ浦市代宿字上笠上谷 259-1 ほか | 352732 | 1400141 | 41 | | | | | | | | | | | | | | | | | | ○ | | | 君津郡市文化財Ｃ 1995a | 発掘 |
| 121045 | 上笠上谷遺跡 第２次調査 | 袖ケ浦市代宿字上笠上谷 259-1 ほか | 352732 | 1400141 | 41 | ○ | | | | | | | | | | | | | | | | | ○ | | | 君津郡市文化財Ｃ 1995a | 発掘 |
| 121046 | 向神納里遺跡 | 袖ケ浦市大竹字向神納里 | 352158 | 1400128 | 68 | | | | | | ○ | ○ | | | ○ | | | | | | | | | | | 君津郡市文化財Ｃ 1995b | 発掘 |
| 121047 | 境遺跡 第３次調査（Ⅵ～Ⅶ層） | 袖ケ浦市下新田 983-6 ほか | 352509 | 1395954 | 34 | | | | | | | | | | | | | | | | | | | | | 君津郡市文化財Ｃ 1995c | 発掘 |
| 121048 | 文脇遺跡 県道（Ⅸｃ層） | 袖ケ浦市野里 | 352414 | 1400240 | 40 | | ○ | ○ | | | | | | | | | | | ○ | | ○ | | ○ | ○ | | 千葉県文化財Ｃ 1995a | 発掘 |
| 121049 | 寒沢遺跡 第１地点 | 袖ケ浦市永吉字寒沢 773-1 ほか | 352409 | 1400321 | 82 | | | | | | ○ | | | | ○ | ○ | | | | | | | | | | 君津郡市文化財Ｃ 1996a | 発掘 |
| 121050 | 寒沢遺跡 第３地点 | 袖ケ浦市永吉字寒沢 773-1 ほか | 352409 | 1400321 | 82 | | | | | | ○ | | | | | | | | | | | | | | | 君津郡市文化財Ｃ 1996a | 発掘 |
| 121051 | 寒沢遺跡 第５地点 | 袖ケ浦市永吉字寒沢 773-1 ほか | 352409 | 1400321 | 82 | | | | | | | | | | ○ | | | | | | | | | | | 君津郡市文化財Ｃ 1996a | 発掘 |
| 121052 | 堂庭山Ｂ遺跡 石器集中１～８（Ⅲ層～Ⅴ層） | 袖ケ浦市蔵波 3,312-1 | 352612 | 1400138 | 50 | ○ | | | | | ○ | | | | | ○ | ○ | | ○ | | | | ○ | ○ | | 千葉県文化財Ｃ 1996d | 発掘 |
| 121053 | 堂庭山Ｂ遺跡 石器集中９～13(Ⅶ層～Ⅹ層) | 袖ケ浦市蔵波 3,312-1 | 352612 | 1400138 | 50 | ○ | | | | | | | | | | | | | ○ | | | | | | | 千葉県文化財Ｃ 1996d | 発掘 |
| 121054 | 堂庭山Ｂ遺跡 石器集中地点外 | 袖ケ浦市蔵波 3,312-1 | 352612 | 1400138 | 50 | ○ | | | | | ○ | | | | | | | | | | | | | | | 千葉県文化財Ｃ 1996d | 発掘 |
| 121055 | 上笠上谷遺跡 第３次調査（Ⅳ層） | 袖ケ浦市代宿字上笠上谷 | 352732 | 1400141 | 41 | | | ○ | | ○ | | | | | | | | | | | | | ○ | ○ | | 君津郡市文化財Ｃ 1997a | 発掘 |
| 121056 | 蔵波六山遺跡 | 袖ケ浦市蔵波字六山 1,055-1 ほか | 352612 | 1400127 | 40 | | | | | | ○ | | | | | | | | | | | | | | | 袖ケ浦市教委 1997 | 発掘 |
| 121057 | 根崎遺跡 | 袖ケ浦市蔵波字根崎 1,542-1 ほか | 352642 | 1395954 | 34 | | | | | | | | | | | | | | | | | | | | | 君津郡市文化財Ｃ 1998a | 発掘 |
| 121058 | 寺ノ上遺跡 | 袖ケ浦市蔵波字寺ノ上 | 352637 | 1395951 | 32 | ○ | | | | | | | | | | | | | | | | | | | | 君津郡市文化財Ｃ 1998a | 発掘 |
| 121059 | 美生遺跡群 第２地点（Ⅲ層下部～Ⅳ層上部） | 袖ケ浦市蔵波字鶴牧上 813-1 ほか | 352622 | 1400058 | 45 | ○ | | | | | | | | | | ○ | ○ | | | | | | ○ | △ | | 君津郡市文化財Ｃ 1998b | 発掘 |
| 121060 | 百々目木Ｂ遺跡（Ⅲ層下部～Ⅳ層上部） | 袖ケ浦市飯富 3,566-17 | 352602 | 1395928 | 31 | ○ | | | | | ○ | | | | | ○ | ○ | | ○ | | | | ○ | ○ | | 君津郡市文化財Ｃ 1998c | 発掘 |
| 121061 | 谷ノ台遺跡 市道 0102 | 袖ケ浦市神納字谷ノ台 2,888-1 ほか | 352535 | 1395838 | 33 | | | | | | △ | | | | ○ | | | | | | | | | | | 君津郡市文化財Ｃ 1998d | 発掘 |
| 121062 | 荒久（２）遺跡 石器集中地点（Ⅲ層～Ⅳ層） | 袖ケ浦市高谷 1,346 ほか | 352319 | 1400330 | 35 | ○ | | | | | | | | | | | ○ | | | | | | ○ | | | 千葉県文化財Ｃ 1998c | 発掘 |
| 121063 | 荒久（２）遺跡 石器集中部外 | 袖ケ浦市高谷 1,346 ほか | 352319 | 1400330 | 35 | | ○ | | | | | | | | | ○ | ○ | | | | | | | | | 千葉県文化財Ｃ 1998c | 発掘 |
| 121064 | 豆作台遺跡 第 13 地点 | 袖ケ浦市 | 352638 | 1400215 | 55 | | | | | | | | | | ○ | | | | | | | | | | | 島立 1998 | 発掘 |
| 121065 | 山王台遺跡 | 袖ケ浦市福王台３丁目 | 352560 | 1395803 | 22 | | | △ | | | ○ | | | | ○ | ○ | | | | | | ○ | ○ | | | 袖ケ浦市教委 1998a | 発掘 |
| 121066 | 八幡台遺跡 | 袖ケ浦市上宮田字八幡台 263-1 ほか | 352116 | 1400105 | 68 | | | | | | | | | | | | | | | | | | | | | 袖ケ浦市教委 1998b | 発掘 |
| 121067 | 豆作台遺跡 第 12 地点 遺構外 | 袖ケ浦市代宿８ | 352634 | 1400213 | 52 | | | | | | | | ○ | | | | | | | | | | | | | 君津郡市文化財Ｃ 1999a | 発掘 |
| 121068 | 豆作台遺跡 第１ｂ地点 第１ブロック | 袖ケ浦市代宿８ | 352635 | 1400215 | 53 | | | | | | | | | | | ○ | | | | | | | ○ | | | 君津郡市文化財Ｃ 1999a | 発掘 |
| 121069 | 豆作台遺跡 第１ｂ地点 第２～４ブロック | 袖ケ浦市代宿８ | 352635 | 1400215 | 53 | ○ | | | | | | | | | | ○ | | | | | | | ○ | | | 君津郡市文化財Ｃ 1999a | 発掘 |
| 121070 | 豆作台遺跡 第２・５地点 第１ブロック | 袖ケ浦市代宿８ | 352639 | 1400216 | 55 | | | | | | | | | | | | | | | | | | ○ | | | 君津郡市文化財Ｃ 1999a | 発掘 |
| 121071 | 豆作台遺跡 第２・５地点 第２ブロック | 袖ケ浦市代宿８ | 352639 | 1400216 | 55 | ○ | | | | | | | | | | ○ | | | | | | | ○ | | | 君津郡市文化財Ｃ 1999a | 発掘 |
| 121072 | 豆作台遺跡 第２・５地点 第３～７ブロック | 袖ケ浦市代宿８ | 352639 | 1400216 | 55 | ○ | | | | | | | | | | ○ | | | | | | | ○ | ○ | | 君津郡市文化財Ｃ 1999a | 発掘 |
| 121073 | 豆作台遺跡 第２・５地点 ブロック外 | 袖ケ浦市代宿８ | 352639 | 1400216 | 55 | ○ | | | | | | | ○ | | | | ○ | | | | | | | | | 君津郡市文化財Ｃ 1999a | 発掘 |
| 121074 | 豆作台遺跡 第３地点 第１ブロック | 袖ケ浦市代宿８ | 352639 | 1400214 | 56 | | | | | | | | | | | | | | | | | | ○ | | | 君津郡市文化財Ｃ 1999a | 発掘 |
| 121075 | 豆作台遺跡 第３地点 第２ブロック | 袖ケ浦市代宿８ | 352639 | 1400214 | 56 | | | | | | | | | | | | | | | | | | | | | 君津郡市文化財Ｃ 1999a | 発掘 |
| 121076 | 豆作台遺跡 第３地点 第３ブロック | 袖ケ浦市代宿８ | 352639 | 1400214 | 56 | ○ | | | | | | | | | | | | | | | | | | | | 君津郡市文化財Ｃ 1999a | 発掘 |
| 121077 | 豆作台遺跡 第３地点 第４～７ブロック | 袖ケ浦市代宿８ | 352639 | 1400214 | 56 | ○ | | | | | | | | | | ○ | ○ | | | | | | ○ | ○ | | 君津郡市文化財Ｃ 1999a | 発掘 |
| 121078 | 豆作台遺跡 第３地点 第８ブロック | 袖ケ浦市代宿８ | 352639 | 1400214 | 56 | | | | | | | | | | | | | | | | | | ○ | | | 君津郡市文化財Ｃ 1999a | 発掘 |
| 121079 | 豆作台遺跡 第３地点 ブロック外 | 袖ケ浦市代宿８ | 352639 | 1400214 | 56 | ○ | | | | ○ | | | | | | ○ | | | | | | | | | | 君津郡市文化財Ｃ 1999a | 発掘 |
| 121080 | 西原遺跡 | 袖ケ浦市永地字西ノ下 1,211-2 ほか | 352427 | 1400153 | 19 | | | | | ○ | | | | | | | | | | | | | | | | 君津郡市文化財Ｃ 1999c | 発掘 |
| 121081 | 雷塚遺跡 第１文化層（Ⅳ層下部） | 袖ケ浦市神納字雷塚 4,136-2 ほか | 352610 | 1395854 | 37 | ○ | | | | | | | | | | ○ | | | ○ | | | | ○ | ○ | | 君津郡市文化財Ｃ 1999d | 発掘 |
| 121082 | 雷塚遺跡 第２文化層（Ⅲ層上部） | 袖ケ浦市神納字雷塚 4,136-2 ほか | 352610 | 1395854 | 37 | | | | | | ○ | | | | | | | | | | | | ○ | | | 君津郡市文化財Ｃ 1999d | 発掘 |
| 121083 | 雷塚遺跡 ブロック外 | 袖ケ浦市神納字雷塚 4,136-2 ほか | 352610 | 1395854 | 37 | ○ | | | | ○ | ○ | | | | ○ | ○ | | | | | | | | | | 君津郡市文化財Ｃ 1999d | 発掘 |
| 121084 | 西久保下遺跡 | 袖ケ浦市蔵波字西ノ久保 545-2 ほか | 352631 | 1400024 | 38 | | | | | | ○ | | | | | | | | | | | | | | | 君津郡市文化財Ｃ 1999f | 発掘 |
| 121085 | 荒久（１）遺跡（Ⅲ層～Ⅳ層中部） | 袖ケ浦市三箇字荒久 | 352308 | 1400330 | 35 | ○ | | | | | | | | | | | | | | | | | ○ | ○ | | 千葉県文化財Ｃ 1999i | 発掘 |
| 121086 | 中六遺跡 県道 第１石器出土地点 | 袖ケ浦市蔵波 3,032-7 ほか | 352560 | 1400038 | 45 | ○ | | | | | | | | | | | | | | | | | ○ | | | 千葉県文化財Ｃ 1999j | 発掘 |
| 121087 | 中六遺跡 県道 第２石器出土地点 | 袖ケ浦市蔵波 3,032-7 ほか | 352560 | 1400038 | 45 | | | | | | | | | | | | | | | | | | ○ | | | 千葉県文化財Ｃ 1999j | 発掘 |
| 121088 | 中六遺跡 県道 採集 | 袖ケ浦市蔵波 3,032-7 ほか | 352560 | 1400038 | 45 | | | | | ○ | | | | | | | | | | | | | | | | 千葉県文化財Ｃ 1999j | 発掘 |
| 121089 | 上用瀬遺跡 第２次 | 袖ケ浦市永吉字宝生 422-2 ほか | 352422 | 1400348 | 87 | | | | | ○ | ○ | | | | | | | | | | | | | | | 君津郡市文化財Ｃ 2000a | 発掘 |
| 121090 | 神田遺跡 第２次（Ⅲ層～Ⅳ層） | 袖ケ浦市蔵波字神田 675 | 352624 | 1400030 | 39 | | | | | | | | | | | ○ | | | | | | | ○ | ○ | | 君津郡市文化財Ｃ 2000b | 発掘 |
| 121091 | 子者清水遺跡 B1477 区（Ⅵ層～Ⅶ層上部） | 袖ケ浦市蔵波字鎌倉街道 3,311-140 ほか | 352607 | 1400143 | 52 | | | | | | | | | | | | | | | | | | | | ○ | 君津郡市文化財Ｃ 2000d | 発掘 |
| 121092 | 子者清水遺跡 first survey4 坑 | 袖ケ浦市蔵波字鎌倉街道 3,311-140 ほか | 352607 | 1400143 | 52 | | | | | | | | | | | | | | | | | | ○ | ○ | | 君津郡市文化財Ｃ 2000d | 発掘 |
| 121093 | 子者清水遺跡 first survey5 坑 | 袖ケ浦市蔵波字鎌倉街道 3,311-140 ほか | 352607 | 1400143 | 52 | | | | | | | | | | | | | | | | | | | ○ | | 君津郡市文化財Ｃ 2000d | 発掘 |
| 121094 | 子者清水遺跡 first survey8 坑 | 袖ケ浦市蔵波字鎌倉街道 3,311-140 ほか | 352607 | 1400143 | 52 | | | | | | | | | | | | | | | | | | | ○ | | 君津郡市文化財Ｃ 2000d | 発掘 |
| 121095 | 子者清水遺跡 B1130 区（Ⅲ層） | 袖ケ浦市蔵波字鎌倉街道 3,311-140 ほか | 352607 | 1400143 | 52 | | | | | | | | | | | | | | | | | | ○ | | | 君津郡市文化財Ｃ 2000d | 発掘 |
| 121096 | 子者清水遺跡 B1133 区（Ⅲ層下部） | 袖ケ浦市蔵波字鎌倉街道 3,311-140 ほか | 352607 | 1400143 | 52 | | | | | | ○ | | | | | | | | | | | | ○ | | | 君津郡市文化財Ｃ 2000d | 発掘 |
| 121097 | 子者清水遺跡 表面採集ほか | 袖ケ浦市蔵波字鎌倉街道 3,311-140 ほか | 352607 | 1400143 | 52 | ○ | | | | | | | ○ | | ○ | | | | | | | | | | | 君津郡市文化財Ｃ 2000d | 発掘 |
| 121098 | 谷ノ台遺跡 | 袖ケ浦市神納字谷ノ台 2,895-1 ほか | 352535 | 1395838 | 30 | | | | | | | | | | | | | | | | | | | | | 君津郡市文化財Ｃ 2001 | 発掘 |
| 121099 | 根形台遺跡群 Ⅲ地点２地区 | 袖ケ浦市下新田字林 1,813 ほか | 352507 | 1400014 | 35 | | | | | | | | | | | | | | | | | | | | | 袖ケ浦市教委 2001 | 発掘 |
| 121100 | 根形台遺跡群 Ⅵ地点 | 袖ケ浦市下新田字堂野 1,958 ほか | 352508 | 1395939 | 27 | ○ | | | | | | | | | ○ | | | | | | | | | | | 袖ケ浦市教委 2001 | 発掘 |
| 121101 | 根形台遺跡群 Ⅴ地点２地区 | 袖ケ浦市大曽根字上ノ台 2,177 ほか | 352510 | 1400040 | 41 | | | | | | | | | | | | | | | | | | | | | 君津郡市文化財Ｃ 2002 | 発掘 |
| 121102 | 根形台遺跡群 Ⅶ地点３地区 | 袖ケ浦市三ツ作字中外出 1,990 ほか | 352506 | 1400028 | 40 | | | | | | | | | | | | | | | | | | | | | 君津郡市文化財Ｃ 2002 | 発掘 |

| ID | 遺跡名 | 所在地 | 緯度 | 経度 | 標高 | ナイフ形石器 | 台形石器 | 斧形石器 | 剥片尖頭器 | 角錐状石器 | 槍先形尖頭器 | 両面調整石器 | 細石刃・細石核 | 神子柴型石斧 | 有茎尖頭器 | 掻器・削器 | 彫器 | 礫石 | 叩石 | 台石 | 礫器 | 草創期土器 | ブロック | 礫群・配石 | 炭化物集中 | 文献 | 調査歴 |
|---|---|---|---|---|---|---|---|---|---|---|---|---|---|---|---|---|---|---|---|---|---|---|---|---|---|---|
| 121103 | 根形台遺跡群 Ⅷ地点 R4853 グリッド | 袖ケ浦市大曽根字上ノ台 2,207 ほか | 352505 | 1400050 | 43 | ○ | | | | | | | | | | | | | | | | | ○ | | | 君津郡市文化財C 2002 | 発掘 |
| 121104 | 根形台遺跡群 Ⅷ地点 単独出土 | 袖ケ浦市大曽根字上ノ台 2,207 ほか | 352505 | 1400050 | 43 | | | | | | | | | | | | | | | | | | | | | 君津郡市文化財C 2002 | 発掘 |
| 121105 | 根形台遺跡群 Ⅸ地点 | 袖ケ浦市大曽根字上ノ台 2,207 ほか | 352507 | 1400054 | 43 | | | | | | | | | | ○ | | | | | | | | | | | 君津郡市文化財C 2002 | 発掘 |
| 121106 | 根形台遺跡群 X地点 N5297 グリッドほか | 袖ケ浦市大曽根字上ノ台 2,286 ほか | 352508 | 1400056 | 44 | ○ | | | | ○ | | | | | ○ | | | | | | | ○ | ○ | | | 君津郡市文化財C 2002 | 発掘 |
| 121107 | 根形台遺跡群 Ⅺ 地点 | 袖ケ浦市大曽根字上ノ台 2,285 ほか | 352520 | 1400048 | 36 | | | | | | △ | | | | | | | | | | | | | | | 君津郡市文化財C 2002 | 発掘 |
| 121108 | 根形台遺跡群 ⅩⅣ地点 1 地区 | 袖ケ浦市三ツ作字宮ノ後 2,001 | 352504 | 1400036 | 42 | ○ | | | | | ○ | | | | | | | | | | | | | | | 君津郡市文化財C 2002 | 発掘 |
| 121109 | 根形台遺跡群 ⅩⅣ地点 2 地区 | 袖ケ浦市三ツ作字宮ノ後 2,032 | 352460 | 1400035 | 43 | ○ | | | | | | | | | | | | | | | | | | | | 君津郡市文化財C 2002 | 発掘 |
| 121110 | 台山遺跡 第Ⅰ文化層（Ⅸa層） | 袖ケ浦市野田字代官割 12-1 ほか | 352528 | 1400119 | 51 | ○ | | | | | | | | | | ○ | ○ | | ○ | | | | ○ | | | 千葉県文化財C 2002b | 発掘 |
| 121111 | 台山遺跡 第Ⅱ文化層（Ⅵ層） | 袖ケ浦市野田字代官割 12-1 ほか | 352528 | 1400119 | 51 | ○ | | | | | | | | | | | | | | | | | | | | 千葉県文化財C 2002b | 発掘 |
| 121112 | 台山遺跡 第Ⅲ文化層（Ⅲ層～Ⅳ層上部） | 袖ケ浦市野田字代官割 12-1 ほか | 352528 | 1400119 | 51 | | | | | | | | | | | | | | ○ | | | | ○ | | | 千葉県文化財C 2002b | 発掘 |
| 121113 | 台山遺跡 単独出土 | 袖ケ浦市野田字代官割 12-1 ほか | 352528 | 1400119 | 51 | | | | | | | | | | | | | | ○ | | | | | | | 千葉県文化財C 2002b | 発掘 |
| 121114 | 前原遺跡 第 1 地点 T12（Ⅳ層～Ⅴ層） | 袖ケ浦市三ツ作字前原 1,862-12 ほか | 352530 | 1400014 | 36 | ○ | | | | ○ | | | | | | | | | | | | | ○ | ○ | | 君津郡市文化財C 2003 | 発掘 |
| 121115 | 前原遺跡 第 1 地点 T13 | 袖ケ浦市三ツ作字前原 1,862-12 ほか | 352530 | 1400014 | 36 | ○ | | | | | | | | | | | | | | | | | | | | 君津郡市文化財C 2003 | 発掘 |
| 121116 | 前原遺跡 第 1 地点 T16（Ⅶ層） | 袖ケ浦市三ツ作字前原 1,862-12 ほか | 352530 | 1400014 | 36 | | | | | | | | | | | | | | | | | | | ○ | | 君津郡市文化財C 2003 | 発掘 |
| 121117 | 前原遺跡 第 1 地点 T33 | 袖ケ浦市三ツ作字前原 1,862-12 ほか | 352530 | 1400014 | 36 | | | | | | | | | | | | | | | | | | | | | 君津郡市文化財C 2003 | 発掘 |
| 121118 | 前原遺跡 第 2 地点 T38 | 袖ケ浦市三ツ作字前原 1,862-12 ほか | 352530 | 1400014 | 36 | | | | | | | | | | ○ | | | | | | | | | | | 君津郡市文化財C 2003 | 発掘 |
| 121119 | 関畑遺跡 第Ⅰa 文化層（Ⅸc 層～X層上部） | 袖ケ浦市大曽根字上ノ台 2,166-2 ほか | 352507 | 1400043 | 42 | ○ | ○ | ○ | | | | | | | | | | | ○ | | | | ○ | ○ | | 千葉県文化財C 2004b | 発掘 |
| 121120 | 関畑遺跡 第Ⅰb 文化層（Ⅸc 層～X層上部） | 袖ケ浦市大曽根字上ノ台 2,166-2 ほか | 352507 | 1400043 | 42 | ○ | | | | | | | | | | | | | | | | | ○ | | | 千葉県文化財C 2004b | 発掘 |
| 121121 | 関畑遺跡 第Ⅱa 文化層（Ⅸa 層） | 袖ケ浦市大曽根字上ノ台 2,166-2 ほか | 352507 | 1400043 | 42 | ○ | | ○ | | | | | | | | | | | | | ○ | | ○ | | | 千葉県文化財C 2004b | 発掘 |
| 121122 | 関畑遺跡 第Ⅱb 文化層（Ⅸa 層） | 袖ケ浦市大曽根字上ノ台 2,166-2 ほか | 352507 | 1400043 | 42 | ○ | | | | | | | | | | | | | ○ | | | | ○ | | | 千葉県文化財C 2004b | 発掘 |
| 121123 | 関畑遺跡 第Ⅲ文化層（Ⅸa 層） | 袖ケ浦市大曽根字上ノ台 2,166-2 ほか | 352507 | 1400043 | 42 | | | | | | | | | | | | | | | | | | | ○ | | 千葉県文化財C 2004b | 発掘 |
| 121124 | 関畑遺跡 第Ⅳa 文化層（Ⅶ層） | 袖ケ浦市大曽根字上ノ台 2,166-2 ほか | 352507 | 1400043 | 42 | ○ | | | | | | | | | | ○ | ○ | | ○ | ○ | | | ○ | | | 千葉県文化財C 2004b | 発掘 |
| 121125 | 関畑遺跡 第Ⅳb 文化層（Ⅶ層） | 袖ケ浦市大曽根字上ノ台 2,166-2 ほか | 352507 | 1400043 | 42 | | | | | | | | | | | | | | | | | | ○ | | | 千葉県文化財C 2004b | 発掘 |
| 121126 | 関畑遺跡 第Ⅴa 文化層（Ⅴ層） | 袖ケ浦市大曽根字上ノ台 2,166-2 ほか | 352507 | 1400043 | 42 | | | | | | | | | | | | | | ○ | | | | ○ | | | 千葉県文化財C 2004b | 発掘 |
| 121127 | 関畑遺跡 第Ⅴb 文化層（Ⅴ層） | 袖ケ浦市大曽根字上ノ台 2,166-2 ほか | 352507 | 1400043 | 42 | | | | | | | | | | | | | | | | | | ○ | | | 千葉県文化財C 2004b | 発掘 |
| 121128 | 関畑遺跡 第Ⅴc 文化層（Ⅴ層） | 袖ケ浦市大曽根字上ノ台 2,166-2 ほか | 352507 | 1400043 | 42 | ○ | | | | | | | | | | | | | | | ○ | | ○ | | | 千葉県文化財C 2004b | 発掘 |
| 121129 | 関畑遺跡 第Ⅴd 文化層（Ⅴ層） | 袖ケ浦市大曽根字上ノ台 2,166-2 ほか | 352507 | 1400043 | 42 | ○ | | | | | | | | | | | | | | | | | ○ | | | 千葉県文化財C 2004b | 発掘 |
| 121130 | 関畑遺跡 第Ⅴe 文化層（Ⅳ層下部） | 袖ケ浦市大曽根字上ノ台 2,166-2 ほか | 352507 | 1400043 | 42 | | | | | | | | | | | | | | | | | | ○ | | | 千葉県文化財C 2004b | 発掘 |
| 121131 | 関畑遺跡 第Ⅵ文化層（Ⅳ層上部） | 袖ケ浦市大曽根字上ノ台 2,166-2 ほか | 352507 | 1400043 | 42 | | | | | | ○ | | | | | | | | ○ | | | | ○ | | | 千葉県文化財C 2004b | 発掘 |
| 121132 | 関畑遺跡 第Ⅶ文化層（Ⅲ層下部） | 袖ケ浦市大曽根字上ノ台 2,166-2 ほか | 352507 | 1400043 | 42 | ○ | | | | | | | | | | | | | ○ | | | | ○ | ○ | | 千葉県文化財C 2004b | 発掘 |
| 121133 | 関畑遺跡 第Ⅷ文化層（層位不明） | 袖ケ浦市大曽根字上ノ台 2,166-2 ほか | 352507 | 1400043 | 42 | | | | | | ○ | | | | | | | | | | ○ | | | | | 千葉県文化財C 2004b | 発掘 |
| 121134 | 上大城Ⅱ遺跡 第 1・4・6 ～ 8 トレンチ（Ⅸ層） | 袖ケ浦市久保田字五反田 844 ほか | 352702 | 1400117 | 45 | | ○ | | | | | | | | | | ○ | | | | | | ○ | | | 君津郡市文化財C 2005a | 発掘 |
| 121135 | 上大城Ⅱ遺跡 第 2・9 トレンチ（Ⅵ層～Ⅶ層） | 袖ケ浦市久保田字五反田 844 ほか | 352702 | 1400117 | 45 | ○ | | | | | | | | | | ○ | | | | | | | ○ | | | 君津郡市文化財C 2005a | 発掘 |
| 121136 | 上大城Ⅱ遺跡 第 10・11 トレンチ（Ⅴ僧～Ⅵ層） | 袖ケ浦市久保田字五反田 844 ほか | 352702 | 1400117 | 45 | | | | | | | | | | | | | | | | | | | | | 君津郡市文化財C 2005a | 発掘 |
| 121137 | 上大城Ⅱ遺跡 第 3 トレンチ（Ⅳ層～Ⅴ層） | 袖ケ浦市久保田字五反田 844 ほか | 352702 | 1400117 | 45 | ○ | | | | | | | | | | ○ | | | | | | | ○ | | | 君津郡市文化財C 2005a | 発掘 |
| 121138 | 清水川台Ⅱ遺跡 第 1 文化層（Ⅲ層） | 袖ケ浦市久保田代宿入会地字二ツ池台 9-1 ほか | 352657 | 1400205 | 51 | | | | | | | | | | | ○ | | | | | | | ○ | ○ | | 君津郡市文化財C 2005a | 発掘 |
| 121139 | 清水川台Ⅱ遺跡 第 2 文化層（Ⅳ層） | 袖ケ浦市久保田代宿入会地字二ツ池台 9-1 ほか | 352657 | 1400205 | 51 | ○ | | | | ○ | | | | | | ○ | | | | | | | ○ | ○ | | 君津郡市文化財C 2005a | 発掘 |
| 121140 | 清水川台Ⅱ遺跡 ブロック外 | 袖ケ浦市久保田代宿入会地字二ツ池台 9-1 ほか | 352657 | 1400205 | 51 | | | | | | | ○ | | | | ○ | | | | | | | | | | 君津郡市文化財C 2005a | 発掘 |
| 121141 | 八重門田遺跡 第 13・15 トレンチ | 袖ケ浦市代宿字五反田 844 ほか | 352652 | 1400126 | 46 | ○ | | ○ | | | | | | | | | | | | | | | ○ | | | 君津郡市文化財C 2005a | 発掘 |
| 121142 | 八重門田遺跡 第 4・12・17 トレンチ | 袖ケ浦市代宿字五反田 844 ほか | 352652 | 1400126 | 46 | ○ | | | | | | | | | | ○ | | | ○ | | | | ○ | ○ | | 君津郡市文化財C 2005a | 発掘 |
| 121143 | 八重門田遺跡 第 1・8 ～ 10 トレンチ | 袖ケ浦市代宿字五反田 844 ほか | 352652 | 1400126 | 46 | ○ | | | | ○ | | | | | | ○ | | | ○ | | | | ○ | ○ | | 君津郡市文化財C 2005a | 発掘 |
| 121144 | 八重門田遺跡 単独出土 | 袖ケ浦市代宿字五反田 844 ほか | 352652 | 1400126 | 46 | ○ | | | | | | | | | | | ○ | | | | | | | | | 君津郡市文化財C 2005a | 発掘 |
| 121145 | 八重門田遺跡 一括出土 | 袖ケ浦市代宿字五反田 844 ほか | 352652 | 1400126 | 46 | ○ | | | | ○ | | ○ | | | | | | | | | | | | | | 君津郡市文化財C 2005a | 発掘 |
| 121146 | 八重門田遺跡 グリッド等出土 | 袖ケ浦市代宿字五反田 844 ほか | 352652 | 1400126 | 46 | | | | | | | | | | ○ | | | | | | | | | | | 君津郡市文化財C 2005a | 発掘 |
| 121147 | 上笠上谷遺跡 第 4 次調査（Ⅳ・Ⅴ層上面） | 袖ケ浦市代宿 259-3 | 352734 | 1400141 | 41 | | | | | | | | | | | | | | | | | | | | | 君津郡市文化財C 2005c | 発掘 |
| 121148 | 猪尻遺跡 Ⅲ～Ⅳ層 | 袖ケ浦市上宮田字猪尻 221-2 | 352126 | 1400104 | 70 | | | | | | | | | | | | | | | | | | △ | | | 千葉県教振財団 2005 | 発掘 |
| 121149 | 猪尻遺跡 Ⅶ層 | 袖ケ浦市上宮田字猪尻 221-2 | 352126 | 1400104 | 70 | | | | | | | | | | | | | | | | | | △ | | | 千葉県教振財団 2005 | 発掘 |
| 121150 | 東上泉遺跡 表採・上層遺構覆土内 | 袖ケ浦大字野里字東並塚 1405 他 | 352402 | 1400256 | 40 | ○ | | | | | | | ○ | | | | | | | | | | | | | 千葉県教振財団 2007k | 発掘 |
| 121151 | 中六遺跡 トレンチ出土 | 袖ケ浦市蔵波字赤池 3002-1 ほか | 352603 | 1400024 | 43 | ○ | | | | | | | | | | | | | | | | | | | | 袖ヶ浦市教委 2007 | 発掘 |
| 121152 | 上泉遺跡群 トレンチ出土 | 袖ケ浦市上泉字泉袋 852-12 ほか | 352410 | 1400305 | 38 | | | | | | | | | | | | | | | | | | | | | 袖ヶ浦市教委 2007 | 発掘 |
| 121153 | 清水谷遺跡 | 木更津市清川 1 丁目 | 352317 | 1395734 | 43 | | | | | | | | | | ○ | | | | | | | | | | | 清水谷古墳発掘調査団 1975 | 発掘 |
| 121154 | 西ノ根谷遺跡 グリッド出土（X層） | 木更津市田川字西ノ根谷 794-2 ほか | 352013 | 1400136 | 84 | | | | | | | | | | | | | | | | | | | | | 君津郡市文化財C 1986a | 発掘 |
| 121155 | 西ノ根谷遺跡 | 木更津市田川字西ノ根谷 794-2 ほか | 352013 | 1400136 | 84 | | | | | | ○ | | | | | | | | | | | | | | | 君津郡市文化財C 1986a | 発掘 |
| 121156 | 上ノ山遺跡（Ⅳ層） | 木更津市下郡字上ノ山 | 352116 | 1400215 | 32 | | | | | | | | | | | | | | | | | | | ○ | | 君津郡市文化財C 1988a | 発掘 |
| 121157 | 宮脇遺跡 第 1 地点（Ⅶ層） | 木更津市田川字星谷 729-2 ほか | 351959 | 1400130 | 125 | | | | | | | | | | | | | | | | | | | | | 君津郡市文化財C 1988b | 発掘 |
| 121158 | 宮脇遺跡 第 2 地点（Ⅲ層下部～Ⅴ層上部） | 木更津市田川字星谷 729-2 ほか | 351959 | 1400130 | 125 | ○ | | | | | | | | | | ○ | | | | | | | ○ | | | 君津郡市文化財C 1988b | 発掘 |
| 121159 | 蓮華寺遺跡 第 1・2 次 第 1 地点石器群 | 木更津市矢那字蓮華寺 3,726-13 ほか | 352110 | 1395751 | 70 | | | | | | | | | | | | | | | | | | ○ | | | 君津郡市文化財C 1988c | 発掘 |
| 121160 | 蓮華寺遺跡 第 1・2 次 第 2 地点石器群 | 木更津市矢那字蓮華寺 3,726-13 ほか | 352110 | 1395751 | 70 | ○ | | | | | | | | | | | | | | | | | ○ | ○ | | 君津郡市文化財C 1988c | 発掘 |
| 121161 | 花山遺跡 昭和 57 ～ 59 年度 第 1 ブロック | 木更津市矢那字花山 2,816 ほか | 352053 | 1395824 | 50 | | | | | | | | | | | | | | | | | | ○ | | | 君津郡市文化財C 1988d | 発掘 |
| 121162 | 花山遺跡 昭和 57 ～ 59 年度 第 2 ～ 4 ブロック | 木更津市矢那字花山 2,816 ほか | 352053 | 1395824 | 50 | ○ | | | | | ○ | | | | | ○ | | | ○ | | | | ○ | ○ | | 君津郡市文化財C 1988d | 発掘 |
| 121163 | 花山遺跡 昭和 57 ～ 59 年度 表採 | 木更津市矢那字花山 2,816 ほか | 352053 | 1395824 | 50 | | | | | | ○ | | | | | | | | | | | | | | | 君津郡市文化財C 1988d | 発掘 |
| 121164 | マミヤク遺跡 1985 ブロック外 | 木更津市港南台 1 丁目 | 352118 | 1395451 | 63 | | | | | | ○ | | | | | ○ | | | | | | | | | | 君津郡市文化財C 1989c | 発掘 |
| 121165 | 大山台遺跡 第 1 ブロック | 木更津市請西東 4 丁目 | 352203 | 1395654 | 50 | ○ | | | | | | | | | | | | | | | | | ○ | | | 木更津市教委 1990 | 発掘 |
| 121166 | 大山台遺跡 遺構覆土出土 | 木更津市請西東 4 丁目 | 352115 | 1395738 | 50 | ○ | | | | | ○ | | | | | ○ | | | | | | | | | | 木更津市教委 1990 | 発掘 |
| 121167 | 天神前遺跡 第 2・3・5・6 地点（Ⅳ層～Ⅴ層） | 木更津市矢那字天神前 3,729-1 ほか | 352115 | 1395738 | 52 | ○ | | | | | | | | | | ○ | | | | | | | ○ | ○ | | 君津郡市文化財C 1992d | 発掘 |
| 121168 | 天神前遺跡 上層遺構内（30・42 号） | 木更津市矢那字天神前 3,729-1 ほか | 352115 | 1395738 | 52 | | | | | | | | | | | | | | | | | | | | | 君津郡市文化財C 1992d | 発掘 |
| 121169 | 天神前遺跡 縄文時代石器 | 木更津市矢那字天神前 3,729-1 ほか | 352053 | 1395824 | 52 | | | | | | | | | | ○ | | | | | | | | | | | 君津郡市文化財C 1992d | 発掘 |
| 121170 | 花山遺跡 平成 4 年度 | 木更津市矢那字花山 2,811-2 | 352235 | 1400528 | 50 | | | | | | | | | | ○ | | | | | | | | | | | 木更津市教委 1993 | 発掘 |
| 121171 | 藪台Ⅰ遺跡 | 木更津市真里谷字藪台 4,345-41 ほか | 352227 | 1400534 | 98 | | | | | | | | | | | | | | | | | | | | | 君津郡市文化財C 1993b | 発掘 |
| 121172 | 藪台Ⅲ遺跡 ブロック（Ⅴ層下部～Ⅵ層） | 木更津市真里谷字藪台 4,318-5 ほか | 352231 | 1400546 | 103 | △ | | | | | | | | | | | | | | | | | ○ | | | 君津郡市文化財C 1993b | 発掘 |
| 121173 | 藪台Ⅲ遺跡 単独資料 | 木更津市真里谷字藪台 4,318-5 ほか | 352231 | 1400546 | 103 | | | | | | | | | | ○ | | | | | | | | | | | 君津郡市文化財C 1993b | 発掘 |
| 121174 | マミヤク遺跡 1991 | 木更津市港南台 1 丁目 | 352118 | 1395451 | 63 | | | | | | ○ | | | | | | | | | | | | | | | 君津郡市文化財C 1993c | 発掘 |
| 121175 | 蓮華寺遺跡 第 3 次 | 木更津市矢那字蓮華寺 3,726-1 ほか | 352110 | 1395751 | 53 | | | | | | | | | | | | | | | | | | | | | 君津郡市文化財C 1994c | 発掘 |
| 121176 | 林遺跡 第 3・4 次 C4D グリッド（Ⅲ層） | 木更津市下郡字向高尾 2,241-6 ほか | 352119 | 1400127 | 70 | | | | | | ○ | | | | | | | | | | | | | | | 君津郡市文化財C 1994d | 発掘 |
| 121177 | 林遺跡 第 3・4 次 D5S・D6P グリッド（Ⅴ層） | 木更津市下郡字向高尾 2,241-6 ほか | 352119 | 1400127 | 70 | | | | | | | | | | | | | | | | | | ○ | | | 君津郡市文化財C 1994d | 発掘 |
| 121178 | 鹿島塚Ａ遺跡 縄文時代出土遺物 | 木更津市請西東 2 丁目 | 352217 | 1395658 | 51 | | | | | | ○ | | | | | | | | | | | | | | | 君津郡市文化財C 1994e | 発掘 |
| 121179 | 台木Ａ遺跡 | 木更津市矢那字台木 | 351907 | 1395938 | 150 | | | | | | | | | | ○ | | | | | | | | | | | 君津郡市文化財C 1995d | 発掘 |
| 121180 | 台木Ｂ遺跡 | 木更津市矢那字台木 1,527-37 ほか | 351852 | 1395948 | 157 | | | | | | ○ | | | | ○ | | | | | | | | | | | 君津郡市文化財C 1996b | 発掘 |
| 121181 | 兎谷遺跡 | 木更津市矢那字兎谷 1,264-8 ほか | 352007 | 1395923 | 94 | | | | | | | | | | ○ | | | | | | | | | | | 君津郡市文化財C 1996b | 発掘 |
| 121182 | 上ノ山Ｂ遺跡 | 木更津市矢那字上ノ山 1,959 ほか | 352037 | 1395918 | 90 | | | | | | ○ | | | | | | | | | | | | | | | 君津郡市文化財C 1996c | 発掘 |
| 121183 | 大畑台遺跡 | 木更津市請西字遠見 1,948 | 352135 | 1395653 | 62 | | | | | | ○ | | | | | | | | | | | | | | | 木更津市教委 1996 | 発掘 |
| 121184 | 蓮華寺遺跡 第 4 次 | 木更津市矢那字蓮花寺 3,721-3 ほか | 352112 | 1395748 | 58 | | | | | | | | | | | | | | | | | | | | | 君津郡市文化財C 1997b | 発掘 |
| 121185 | 中越遺跡 東京デジタルホン 石器集中地点（Ⅸa 層） | 木更津市大久保字中越 335-1 | 352202 | 1395518 | 34 | | | | | | | | | | | | | | | | | | ○ | | | 君津郡市文化財C 1997c | 発掘 |
| 121186 | 中越遺跡 東京デジタルホン 単独出土 | 木更津市大久保字中越 335-1 | 352202 | 1395518 | 34 | | | | | | | | | | | | | | | | | | | | | 君津郡市文化財C 1997c | 発掘 |
| 121187 | 池ノ谷２号塚遺跡 | 木更津市上烏田字池ノ谷 50-4 | 352112 | 1395704 | 72 | | | | | | | | | | ○ | | | | | | | | | | | 君津郡市文化財C 1997d | 発掘 |
| 121188 | 二重山遺跡（Ⅳ層～Ⅴ層） | 木更津市矢那 987 | 352048 | 1395911 | 58 | ○ | | | | | | | | | | ○ | | | ○ | | | | ○ | ○ | | 千葉県文化財C 1997a | 発掘 |
| 121189 | 赤坂台遺跡 | 木更津市下宮田字赤坂台 757-20 | 352041 | 1400126 | 109 | | | | | | ○ | | | | | | | | | | | | | | | 君津郡市文化財C 1999b | 発掘 |
| 121190 | 林遺跡 第 5 次 | 木更津市下郡字向高尾 2,270 ほか | 352112 | 1400130 | 69 | | | | | | ○ | | | | | | | | | | | | | | | 君津郡市文化財C 1999e | 発掘 |
| 121191 | 久野遺跡 | 木更津市下郡錯綜地字西久野ヶ原 2,502 | 352028 | 1400030 | 107 | ○ | | | | | ○ | | | | ○ | | | | | | | | | | | 千葉県文化財C 1999m | 発掘 |
| 121192 | 山王台遺跡 | 木更津市下郡字山王台 1,794-2 ほか | 352123 | 1400228 | 27 | | | | | | ○ | | | | | | | | | | | | | | | 君津郡市文化財C 2000c | 発掘 |
| 121193 | 堀ノ内台遺跡（Ⅵ層上部） | 木更津市下烏田字堀ノ内台 400-1 ほか | 352109 | 1395611 | 64 | | | | | | | | | | | | | | | | | | ○ | | | 千葉県文化財C 2000g | 発掘 |
| 121194 | 金二矢台遺跡（Ⅳ・Ⅴ層） | 木更津市矢那字金二矢台 4,450-2 ほか | 352120 | 1395659 | 65 | ○ | | | | | | | | | | ○ | | | | ○ | ○ | | ○ | | | 千葉県文化財C 2000g | 発掘 |

| ID | 遺跡名 | 所在地 | 緯度 | 経度 | 標高 | ナイフ形石器 | 台形石器 | 斧形石器 | 剥片尖頭器 | 角錐状石器 | 槍先形尖頭器 | 両面調整石器 | 細石刃・細石核 | 神子柴型石斧 | 有茎尖頭器 | 掻器・削器 | 彫器 | 砥石 | 叩石 | 台石 | 礫器 | 草創期土器 | ブロック | 礫群・配石 | 炭化物集中 | 文献 | 調査歴 |
|---|---|---|---|---|---|---|---|---|---|---|---|---|---|---|---|---|---|---|---|---|---|---|---|---|---|---|
| 121195 | 金二矢台遺跡 縄文 | 木更津市矢那字金二矢台 4,450-2 ほか | 352120 | 1395659 | 65 | | | | | | | | | | ○ | | | | | | | | | | | 千葉県文化財Ｃ 2000g | 発掘 |
| 121196 | 庚申塚Ａ遺跡 遺構外出土遺物 | 木更津市請西東２丁目 | 352012 | 1395654 | 45 | | | | | | ○ | | | | | | | | | | | | | | | 木更津市教委 2001a | 発掘 |
| 121197 | 庚申塚Ｂ遺跡 遺構外出土遺物 | 木更津市請西東２丁目 | 352015 | 1395701 | 50 | ○ | | | | | | | | | | | | | | | | | | | | 木更津市教委 2001a | 発掘 |
| 121198 | 真武根陣屋跡 第 13 トレンチ（Ⅳ層上面） | 木更津市請西字間船台 1,135 ほか | 352150 | 1395606 | 48 | | | | | | | | | | | ○ | | | | | | | | | | 木更津市教委 2001b | 発掘 |
| 121199 | 銭賦遺跡 北部地区 遺構外出土 | 木更津市請西字銭賦 2,054-2 ほか | 352142 | 1395617 | 61 | | | | | | ○ | | | | ○ | | | | | | | | | | | 木更津市教委 2002 | 発掘 |
| 121200 | 銭賦遺跡 遺跡一括 | 木更津市請西字銭賦 2,054-2 ほか | 352142 | 1395617 | 63 | | | | | | | | | | ○ | | | | | | | | | | | 木更津市教委 2002 | 発掘 |
| 121201 | 中越 (1) 遺跡 東関道 第Ⅰ文化層 | 木更津市大久保字中越 334 ほか | 352103 | 1395518 | 34 | | | | | | | | | | | | | ○ | | | | ○ | | | | 千葉県文化財Ｃ 2002d | 発掘 |
| 121202 | 中越 (1) 遺跡 東関道 第Ⅱ文化層 | 木更津市大久保字中越 334 ほか | 352103 | 1395518 | 34 | | | | | | | | | | | | | | | | | ○ | △ | | | 千葉県文化財Ｃ 2002d | 発掘 |
| 121203 | 中越 (1) 遺跡 東関道 第Ⅲ文化層 | 木更津市大久保字中越 334 ほか | 352103 | 1395518 | 34 | ○ | | | | | | | | | | ○ | | | ○ | | | ○ | △ | | | 千葉県文化財Ｃ 2002d | 発掘 |
| 121204 | 中越 (1) 遺跡 東関道 第Ⅳ文化層 | 木更津市大久保字中越 334 ほか | 352103 | 1395518 | 34 | ○ | | | | | | | | | | | | | | | | ○ | ○ | | | 千葉県文化財Ｃ 2002d | 発掘 |
| 121205 | 中越 (1) 遺跡 東関道 単独出土 | 木更津市大久保字中越 334 ほか | 352103 | 1395518 | 34 | | | | | | | | | | | ○ | | | | | | | | | | 千葉県文化財Ｃ 2002d | 発掘 |
| 121206 | 小谷遺跡 石器集中地点（Ⅲ層） | 木更津市請西字南ノ谷 2,003-1 ほか | 352119 | 1395633 | 64 | ○ | | | | | | | | | | ○ | | | ○ | | | ○ | | | | 木更津市教委 2003 | 発掘 |
| 121207 | 小谷遺跡 遺構外出土 | 木更津市請西字南ノ谷 2,003-1 ほか | 352119 | 1395633 | 64 | | | | | | ○ | | | | | | | | | | | | | | | 木更津市教委 2003 | 発掘 |
| 121208 | 堀ノ内台 (2) 遺跡 第Ⅰ文化層（Ⅲ層～Ⅳ層） | 木更津市下烏田 | 352105 | 1395606 | 64 | ○ | | | | ○ | | | | | | | | | | | | ○ | ○ | | | 千葉県文化財Ｃ 2003e | 発掘 |
| 121209 | 堀ノ内台 (2) 遺跡 第Ⅱ文化層（Ⅴ層～Ⅵ層） | 木更津市下烏田 | 352105 | 1395606 | 64 | | | | | | | | | | | | | | | | | ○ | △ | | | 千葉県文化財Ｃ 2003e | 発掘 |
| 121210 | 堀ノ内台 (2) 遺跡 第Ⅲ文化層（Ⅴ層～Ⅵ層） | 木更津市下烏田 | 352105 | 1395606 | 64 | | | | | | | | | | | ○ | | | | | | ○ | | | | 千葉県文化財Ｃ 2003e | 発掘 |
| 121211 | 堀ノ内台 (2) 遺跡 第Ⅳ文化層（Ⅹ層） | 木更津市下烏田 | 352105 | 1395606 | 64 | | | | | | | | | | | | | | | | | | △ | | | 千葉県文化財Ｃ 2003e | 発掘 |
| 121212 | 山神遺跡 第Ⅰ文化層（Ⅵ層～Ⅶ層） | 木更津市下烏田 260 | 352102 | 1395549 | 47 | | | | | | | | | | | | | | | | | ○ | | | | 千葉県文化財Ｃ 2003e | 発掘 |
| 121213 | 山神遺跡 グリッド出土 | 木更津市下烏田 260 | 352102 | 1395549 | 47 | | | | | | | | | | | | | | | | | | | | | 千葉県文化財Ｃ 2003e | 発掘 |
| 121214 | 玉ノ谷遺跡 ブロック（Ⅶ層～Ⅸ層） | 木更津市伊豆島字玉野谷 1,229-7 | 352156 | 1395944 | 78 | | | | | | | | | | | | | | | | | ○ | | | | 君津郡市文化財Ｃ 2004b | 発掘 |
| 121215 | 内屋敷（２）遺跡 Ⅶ層 | 木更津市茅野字百目木 823-1 他 | 352133 | 1400343 | 50 | | | | | | | | | | | | | | | | | ○ | | | | 千葉県教委振財団 2006n | 発掘 |
| 121216 | 小谷遺跡 Ⅵ～Ⅶ層 | 木更津市中烏田字大坪 86-11 他 | 352117 | 1395631 | 60 | | | | | | | | | | | | | | | | | ○ | | | | 千葉県教委振財団 2007g | 発掘 |
| 121217 | 小谷遺跡 Ⅳ～Ⅴ層 | 木更津市中烏田字大坪 86-11 他 | 352117 | 1395631 | 60 | | | | | | | | | | | ○ | | | | | | ○ | | | | 千葉県教委振財団 2007g | 発掘 |
| 121218 | 星谷上古墳 第１～３ブロック（Ⅲ層～Ⅳ層上部） | 君津市内蓑輪字星谷上 | 351926 | 1395555 | 37 | | | | | | | | | | | | | | | | | ○ | | | | 君津郡市文化財Ｃ 1985c | 発掘 |
| 121219 | 星谷上古墳 | 君津市内蓑輪字星谷上 | 351926 | 1395555 | 37 | ○ | | | | | | | | | | | | | | | | | | | | 君津郡市文化財Ｃ 1985c | 発掘 |
| 121220 | 金ヶ谷遺跡 | 君津市糸川字金ヶ谷 1,323-1 | 351706 | 1395932 | 70 | | | | | | | | | | | ○ | | | | | | | | | | 君津郡市文化財Ｃ 1986a | 発掘 |
| 121221 | 畑沢遺跡 石器ブロックほか（Ⅳ層下部） | 君津市内蓑輪字星谷上 73-3 | 351927 | 1395602 | 37 | | | | | △ | | | | | | | | | | | | ○ | ○ | | | 君津郡市文化財Ｃ 1989b | 発掘 |
| 121222 | 大井戸八木遺跡 上層遺構 | 君津市大井戸字台山 1380 | 351746 | 1395937 | 130 | | | | | | | | | | ○ | | | | | | | | | | | 君津郡市文化財Ｃ 1991c | 発掘 |
| 121223 | 糸川上ノ台（１）遺跡 | 君津市糸川字上ノ台 975-2 ほか | 351642 | 1395918 | 50 | | | | | | | | ○ | | | | | | | | | | | | | 君津郡市文化財Ｃ 2005b | 発掘 |
| 121224 | 鹿島台遺跡Ｄ区 上層遺構外出土 | 君津市六手字鹿島台 761-1 他 | 351752 | 1395617 | 65 | | | | | | ○ | | | | | | | | | | | | | | | 千葉県教委振財団 2006c | 発掘 |
| 121225 | 三直貝塚 上層包含層ほか | 君津市三直字新関他 | 351935 | 1395641 | 98 | | | | | | ○ | | | | | | | | | | | | | | | 千葉県教委振財団 2006d | 発掘 |
| 121226 | 東天王台（岩坂天王台）遺跡 | 富津市岩坂字台 113-3 ほか | 351323 | 1395235 | 40 | ○ | | | | | ○ | | | | | | | | | | | | | | | 富津市史編さん委 1982 | 採集 |
| 121227 | 岩坂大台遺跡 Ⅴ層 | 富津市岩坂 440 番地 | 351326 | 1395311 | 58 | ○ | | | | ○ | | | | | | ○ | | | ○ | | ○ | ○ | ○ | | | 千葉県文化財Ｃ 1983a | 発掘 |
| 121228 | 東天王台遺跡 墨田区立健康学園 グリッド 4 | 富津市岩坂字台 113-3 ほか | 351323 | 1395235 | 40 | | | | | | | | | | | | | | | | | | | | | 墨田区教委 1984 | 発掘 |
| 121229 | 東天王台遺跡 墨田区立健康学園 グリッド | 富津市岩坂字台 113-3 ほか | 351323 | 1395235 | 40 | | | | | ○ | | | | | | ○ | | | ○ | | | ○ | ○ | | | 墨田区教委 1984 | 発掘 |
| 121230 | 東天王台遺跡 墨田区立健康学園 縄文時代 | 富津市岩坂字台 113-3 ほか | 351323 | 1395235 | 40 | | | | | | ○ | | | | | | | | | | | | | | | 墨田区教委 1984 | 発掘 |
| 121231 | 前三舟台遺跡 第５ブロック（Ⅸａ層） | 富津市前久保字三舟台 778 ほか | 351842 | 1395310 | 43 | | | | | | | | | | | | | | | | | ○ | | | | 君津郡市文化財Ｃ 1992c | 発掘 |
| 121232 | 前三舟台遺跡 第 2･4 ブロック（Ⅳ層～Ⅴ層） | 富津市前久保字三舟台 778 ほか | 351842 | 1395310 | 43 | | | | | | | | | | | | | | | | | ○ | ○ | | | 君津郡市文化財Ｃ 1992c | 発掘 |
| 121233 | 前三舟台遺跡 ブロック外 | 富津市前久保字三舟台 778 ほか | 351842 | 1395310 | 43 | ○ | | | | | ○ | | | | | | | | | | | | | | | 君津郡市文化財Ｃ 1992c | 発掘 |
| 121234 | 前三舟台遺跡 第１・３ブロック | 富津市前久保字三舟台 778 ほか | 351842 | 1395310 | 43 | | | | | | ○ | | | ○ | ○ | ○ | | | ○ | | | ○ | ○ | ○ | | 君津郡市文化財Ｃ 1992c | 発掘 |
| 121235 | 岩井遺跡 Ａ区 | 富津市数馬 270 ほか | 351303 | 1395239 | | | | | | | ○ | | | | | | | | | | | | | | | 君津郡市文化財Ｃ 1992e | 発掘 |
| 121236 | 富士見台遺跡 礫群（Ⅲ層） | 富津市湊字富士見台 516-6 | 351308 | 1395224 | 35 | | | | | | | | | | | ○ | | | | | | ○ | ○ | | | 富津市教委 1995 | 発掘 |
| 121237 | 富士見台遺跡 | 富津市湊字富士見台 516-6 | 351308 | 1395224 | 35 | | | | | | △ | | | | | | | | | | | | | | | 富津市教委 1995 | 発掘 |
| 121238 | 東天王台遺跡 | 富津市岩坂字台 113-3 ほか | 351323 | 1395235 | 40 | | | | | ○ | | | | | | | | | | | | | | | | 富津市教委 1996 | 発掘 |
| 121239 | 岩坂大台遺跡 2004 1 区（Ⅳ層～Ⅵ層） | 富津市岩坂字眞瀬 401 | 351337 | 1395410 | 57 | ○ | | | | | | | | | | | | | | | | ○ | | | | 君津郡市文化財Ｃ 2004a | 発掘 |
| 121240 | 岩坂大台遺跡 2004 2 区（Ⅳ層～Ⅵ層） | 富津市岩坂字眞瀬 401 | 351337 | 1395410 | 57 | | | | | | | | | | | | | | | | | | | | | 君津郡市文化財Ｃ 2004a | 発掘 |
| 121241 | 岩坂大台遺跡 第１文化層（Ⅲ層下部～Ⅴ層） | 富津市岩坂字大台 452-1 他 | 351347 | 1395259 | 58 | ○ | | | | | | | | | | ○ | | | | | | ○ | | | | 千葉県教委振財団 2006k | 発掘 |
| 121242 | 岩坂大台遺跡 第２文化層（Ⅲ層単独） | 富津市岩坂字大台 452-1 他 | 351347 | 1395259 | 58 | | | | | | ○ | | | | | | | | | | | | | | | 千葉県教委振財団 2006k | 発掘 |
| 121243 | 小名内遺跡 表採 | 白井市小名内 | | | | | | | | | | | | | ○ | | | | | | | | | | | 鈴木 1972 | 採集 |
| 121244 | 一本桜遺跡 上層遺物包含層 | 白井市十余一字一本桜 51-8 他 | 354828 | 1400607 | 20 | | | | | | ○ | | ○ | | | ○ | | | | | | | | | | 千葉県文化財Ｃ 1976b | 発掘 |
| 121245 | 復山谷遺跡 Ⅲ層 | 白井市復字山谷 1320-1 | 354736 | 1400351 | 20 | ○ | | | | | ○ | | ○ | | | | | | | | △ | | ○ | △ | | 千葉県文化財Ｃ 1978a | 発掘 |
| 121246 | 復山谷遺跡 Ⅳ層上面 | 白井市復字山谷 1320-1 | 354736 | 1400351 | 20 | | | | | | | | | | | | | | | | | | | | | 千葉県文化財Ｃ 1978a | 発掘 |
| 121247 | 復山谷遺跡 Ⅶ層 | 白井市復字山谷 1320-1 | 354736 | 1400351 | 20 | | | | | | | | | | | | | △ | | | | ○ | | | | 千葉県文化財Ｃ 1978a | 発掘 |
| 121248 | 復山谷遺跡 遺構外（表採） | 白井市復字山谷 1320-1 | 354736 | 1400351 | 20 | ○ | | | | | ○ | | ○ | | | | | | | | | | | | | 千葉県文化財Ｃ 1978a | 発掘 |
| 121249 | 白井第１遺跡 Ⅲ層 | 白井市復字居向 1014 他 | 354705 | 1400347 | 22 | ○ | | | | | ○ | | | | | | | | | | | ○ | △ | ○ | | 千葉県文化財Ｃ 1978a | 発掘 |
| 121250 | 白井第１遺跡 Ⅳ～Ⅵ層 | 白井市復字居向 1014 他 | 354705 | 1400347 | 22 | | | | | | | | | | | | | | | | | ○ | | | | 千葉県文化財Ｃ 1978a | 発掘 |
| 121251 | 白井第１遺跡 ⅣⅥ層下部～Ⅶ層 | 白井市復字居向 1014 他 | 354705 | 1400347 | 22 | ○ | | | | | ○ | | | | | ○ | | | | | | ○ | ○ | | | 千葉県文化財Ｃ 1978a | 発掘 |
| 121252 | 白井第１遺跡 Ⅶ層 | 白井市復字居向 1014 他 | 354705 | 1400347 | 22 | ○ | | | | | | | | | | | | | | | | ○ | | | | 千葉県文化財Ｃ 1978a | 発掘 |
| 121253 | 白井第１遺跡 遺構外 | 白井市復字居向 1014 他 | 354705 | 1400347 | 22 | ○ | | | | | ○ | | | | | | | | | | | | | | | 千葉県文化財Ｃ 1978a | 発掘 |
| 121254 | 復山谷遺跡Ｗ区 Ⅲ層直上 | 白井市復字山谷 1322 他 | 354737 | 1400345 | 22 | | | | | | ○ | | | | | ○ | | | | | | ○ | | | | 千葉県文化財Ｃ 1982e | 発掘 |
| 121255 | 復山谷遺跡Ｗ区 Ⅲ層上部 | 白井市復字山谷 1322 他 | 354737 | 1400345 | 22 | | | | | | ○ | | ○ | | | ○ | | | | | ○ | ○ | | | ○ | 千葉県文化財Ｃ 1982e | 発掘 |
| 121256 | 復山谷遺跡Ｗ区 Ⅲ層中層 | 白井市復字山谷 1322 他 | 354737 | 1400345 | 22 | ○ | | | | | ○ | | | | | ○ | ○ | | | | ○ | ○ | ○ | | | 千葉県文化財Ｃ 1982e | 発掘 |
| 121257 | 復山谷遺跡Ｗ区 Ⅳ層 | 白井市復字山谷 1322 他 | 354737 | 1400345 | 22 | ○ | | | | ○ | | | | | | ○ | | | | | | ○ | ○ | ○ | | 千葉県文化財Ｃ 1982e | 発掘 |
| 121258 | 復山谷遺跡Ｗ区 Ⅵ層 | 白井市復字山谷 1322 他 | 354737 | 1400345 | 22 | | | | | | | | | | | | | | | | | ○ | | | | 千葉県文化財Ｃ 1982e | 発掘 |
| 121259 | 復山谷遺跡Ｗ区 Ⅸ層 | 白井市復字山谷 1322 他 | 354737 | 1400345 | 22 | ○ | | | | | | | | | | ○ | | | | | | ○ | | | ○ | 千葉県文化財Ｃ 1982e | 発掘 |
| 121260 | 復山谷遺跡 Ｅ区 Ⅲ層直上 | 白井市復字山谷 1322 他 | 354740 | 1400357 | 22 | | | | | | | | | | ○ | ○ | | | | | | ○ | | | | 千葉県文化財Ｃ 1982e | 発掘 |
| 121261 | 復山谷遺跡 Ｅ区 Ⅲ層 | 白井市復字山谷 1322 他 | 354740 | 1400357 | 22 | ○ | | | | | ○ | | | | | ○ | ○ | | | | | ○ | | | | 千葉県文化財Ｃ 1982e | 発掘 |
| 121262 | 復山谷遺跡 Ｅ区 Ⅳ層 | 白井市復字山谷 1322 他 | 354740 | 1400357 | 22 | ○ | | | | | | | | | | ○ | ○ | | ○ | | | ○ | | | ○ | 千葉県文化財Ｃ 1982e | 発掘 |
| 121263 | 復山谷遺跡 Ｅ区 Ⅴ層 | 白井市復字山谷 1322 他 | 354740 | 1400357 | 22 | ○ | | | | | | | | | | | | | | | | ○ | | | | 千葉県文化財Ｃ 1982e | 発掘 |
| 121264 | 復山谷遺跡 Ｅ区 Ⅵ層 | 白井市復字山谷 1322 他 | 354740 | 1400357 | 22 | ○ | | | | | | | | | | | | | ○ | ○ | | ○ | | | | 千葉県文化財Ｃ 1982e | 発掘 |
| 121265 | 復山谷遺跡 Ｅ区 Ⅸ層 | 白井市復字山谷 1322 他 | 354740 | 1400357 | 22 | ○ | | | | | | | | | | ○ | | | ○ | ○ | | ○ | | | ○ | 千葉県文化財Ｃ 1982e | 発掘 |
| 121266 | 谷田木曽地遺跡 Ⅶ層（単独） | 白井市谷田字木曽地 827 | 354720 | 1400533 | 22 | ○ | | ○ | | | | | | | | ○ | | △ | | | | | | | | 千葉県文化財Ｃ 1984h | 発掘 |
| 121267 | 谷田木曽地遺跡 Ⅳ～Ⅵ層（２地点，単独） | 白井市谷田字木曽地 827 | 354720 | 1400533 | 22 | ○ | | | | | ○ | | | | | ○ | | | ○ | | | ○ | | | | 千葉県文化財Ｃ 1984h | 発掘 |
| 121268 | 寺向遺跡 遺構外 | 白井市平塚字寺向 929 | 354921 | 1400509 | 24 | ○ | | | | | | | | | | | △ | | | | | | | | | 遺跡調査会 1985 | 発掘 |
| 121269 | 神々廻東原遺跡 Ⅶ層上部 | 白井市神々廻字東原 1903-1 他 | 354820 | 1400512 | 20 | | | | | | | | | | | | | | | | | ○ | | | | 印旛郡市文化財Ｃ 1988c | 発掘 |
| 121270 | 神々廻東原遺跡 Ⅲ層上面 | 白井市神々廻字東原 1903-1 他 | 354820 | 1400512 | 20 | | | | | | ○ | | | | | | | | | | | ○ | | | | 印旛郡市文化財Ｃ 1988c | 発掘 |
| 121271 | 神々廻宮前遺跡Ｂ地点 | 白井市神々廻宮前 1490-1 他 | 354815 | 1400444 | | | | | | | ○ | | ○ | | | | | | | | | | | | | 印旛郡市文化財Ｃ 1988c | 発掘 |
| 121272 | 河原子台遺跡 第２黒色帯 | 白井市神々廻字河原子台 1716-1 | 354847 | 1400411 | 20 | | | | | | | | | | | | ○ | | | | | ○ | | | | 印旛郡市文化財Ｃ 1991a | 発掘 |
| 121273 | 向台Ⅱ遺跡 グリッド出土 | 白井市平塚字向台 420-1 | 354918 | 1400520 | 21 | | | | | | ○ | | | | | | | | | | | | | | | 印旛郡市文化財Ｃ 1991g | 発掘 |
| 121274 | 二部山遺跡（1 地点） | 白井市富塚字村雨 666 | 354757 | 1400153 | 26 | ○ | | | | | | | | | | | | | | | | ○ | | | | 印旛郡市文化財Ｃ 1994b | 発掘 |
| 121275 | 一本桜南遺跡 第１文化 | 白井市大字十余一字一本桜 52-8-3 他 | 354811 | 1400625 | 22 | | ○ | | | | | | | | | | | | | | | ○ | | | | 千葉県文化財Ｃ 1998m | 発掘 |
| 121276 | 一本桜南遺跡 第２文化層 | 白井市大字十余一字一本桜 52-8-3 他 | 354811 | 1400625 | 22 | ○ | | ○ | | | | | | | | | | | | | | ○ | | | | 千葉県文化財Ｃ 1998m | 発掘 |
| 121277 | 一本桜南遺跡 第３文化層 | 白井市大字十余一字一本桜 52-8-3 他 | 354811 | 1400625 | 22 | ○ | | | | | | | | | | | | | ○ | | | ○ | ○ | | | 千葉県文化財Ｃ 1998m | 発掘 |
| 121278 | 一本桜南遺跡 第４文化層 | 白井市大字十余一字一本桜 52-8-3 他 | 354811 | 1400625 | 22 | ○ | | | | | | | | | | | | | | | | ○ | | | | 千葉県文化財Ｃ 1998m | 発掘 |
| 121279 | 一本桜南遺跡 第５文化層 | 白井市大字十余一字一本桜 52-8-3 他 | 354811 | 1400625 | 22 | ○ | | | | | | | | | | | | | | | | ○ | | | | 千葉県文化財Ｃ 1998m | 発掘 |
| 121280 | 一本桜南遺跡 第６文化層 | 白井市大字十余一字一本桜 52-8-3 他 | 354811 | 1400625 | 22 | ○ | | | | | | | | | | ○ | | | ○ | | | ○ | | | | 千葉県文化財Ｃ 1998m | 発掘 |
| 121281 | 一本桜南遺跡 第７文化層 | 白井市大字十余一字一本桜 52-8-3 他 | 354811 | 1400625 | 22 | ○ | | | | | ○ | | | | | | ○ | | | | | ○ | | | | 千葉県文化財Ｃ 1998m | 発掘 |
| 121282 | 一本桜南遺跡 第８文化層 | 白井市大字十余一字一本桜 52-8-3 他 | 354811 | 1400625 | 22 | | | | | | ○ | | ○ | | | ○ | ○ | | | | | ○ | ○ | | | 千葉県文化財Ｃ 1998m | 発掘 |
| 121283 | 一本桜南遺跡 第９文化層 | 白井市大字十余一字一本桜 52-8-3 他 | 354811 | 1400625 | 22 | | | | | | ○ | | | | | | | | | | | ○ | | | | 千葉県文化財Ｃ 1998m | 発掘 |
| 121284 | 一本桜南遺跡 第 10 文化層 | 白井市大字十余一字一本桜 52-8-3 他 | 354811 | 1400625 | 22 | ○ | | | | | | | ○ | | | ○ | | | | | | ○ | | | | 千葉県文化財Ｃ 1998m | 発掘 |
| 121285 | 一本桜南遺跡 遺構外 | 白井市大字十余一字一本桜 52-8-3 他 | 354811 | 1400625 | 22 | ○ | | | | | ○ | | | | ○ | | | | | | | | | | | 千葉県文化財Ｃ 1998m | 発掘 |
| 121286 | 一本桜南遺跡 Ⅲ層 | 白井市大字十余一字一本桜 52-8-3 他 | 354811 | 1400625 | 22 | | | | | | ○ | | | | | ○ | | | | | △ | | | △ | | 千葉県文化財Ｃ 1998m | 発掘 |

| ID | 遺跡名 | 所在地 | 緯度 | 経度 | 標高 | ナイフ形石器 | 台形石器 | 斧形石器 | 剥片尖頭器 | 角錐状石器 | 槍先形尖頭器 | 両面調整石器 | 細石刃・細石核 | 神子柴型石斧 | 有茎尖頭器 | 掻器・削器 | 彫器 | 礫石 | 叩石 | 台石 | 礫器 | 草創期土器 | ブロック | 礫群・配石 | 炭化物集中 | 文献 | 調査歴 |
|---|---|---|---|---|---|---|---|---|---|---|---|---|---|---|---|---|---|---|---|---|---|---|---|---|---|---|
| 121287 | 清戸遺跡 Ⅵ層（単独含む） | 白井市清戸字花堀込 520-3 他 | 354804 | 1400522 | 22 | ○ | | | | | | | | | | | | | | | | | | | | 千葉県教振財団 2007e | 発掘 |
| 121288 | 榎峠遺跡 上層包含層 | 印西市浦幡新田榎峠 404 | 354809 | 1400640 | 22 | | | | | | ○ | | △ | | | ○ | | | | | | | | | | 千葉県文化財Ｃ 1973 | 発掘 |
| 121289 | 地国穴台遺跡 A49 地点 Ⅳ～Ⅲ層 | 印西市草深地国穴台 1623-1 | 354813 | 1401030 | 26 | | | | | | | | | | | ○ | | | | | | ○ | | | | 千葉県文化財Ｃ 1973 | 発掘 |
| 121290 | 地国穴台遺跡 A51 地点 Ⅳ～Ⅲ層 | 印西市草深地国穴台 1623-1 | 354813 | 1401030 | 26 | ○ | | | | | | | | | | ○ | | | | | ○ | | ○ | | | 千葉県文化財Ｃ 1973 | 発掘 |
| 121291 | 地国穴台遺跡 B31 地点 Ⅳ～Ⅲ層（単独） | 印西市草深地国穴台 1623-1 | 354813 | 1401030 | 26 | | | | | | | | | | | | | | | | | | | | | 千葉県文化財Ｃ 1973 | 発掘 |
| 121292 | 地国穴台遺跡 B88 地点 Ⅳ～Ⅲ層（単独） | 印西市草深地国穴台 1623-1 | 354813 | 1401030 | 26 | | | | | | | | | | | | | | | | | | | | | 千葉県文化財Ｃ 1973 | 発掘 |
| 121293 | 地国穴台遺跡 D16 地点 Ⅳ～Ⅲ層 | 印西市草深地国穴台 1623-1 | 354813 | 1401030 | 26 | | | | | | | | | | | ○ | | | | | | ○ | △ | | | 千葉県文化財Ｃ 1973 | 発掘 |
| 121294 | 地国穴台遺跡 E01 地点 Ⅳ～Ⅲ層 | 印西市草深地国穴台 1623-1 | 354813 | 1401030 | 26 | ○ | | | | | | | ○ | | | ○ | | | | | ○ | ○ | | | | 千葉県文化財Ｃ 1973 | 発掘 |
| 121295 | 地国穴台遺跡 E44 地点 Ⅳ～Ⅲ層 | 印西市草深地国穴台 1623-1 | 354813 | 1401030 | 26 | | | | | | | | ○ | | | | | | | | | ○ | | | | 千葉県文化財Ｃ 1973 | 発掘 |
| 121296 | 地国穴台遺跡 E66 地点 Ⅳ～Ⅲ層 | 印西市草深地国穴台 1623-1 | 354813 | 1401030 | 26 | | | | | | | | | | | | | | | | | ○ | | | | 千葉県文化財Ｃ 1973 | 発掘 |
| 121297 | 地国穴台遺跡 F31 地点 Ⅳ～Ⅲ層（単独） | 印西市草深地国穴台 1623-1 | 354813 | 1401030 | 26 | | | | | | | | | | | | | | | | | | | | | 千葉県文化財Ｃ 1973 | 発掘 |
| 121298 | 地国穴台遺跡 H63 地点 Ⅳ～Ⅲ層 | 印西市草深地国穴台 1623-1 | 354813 | 1401030 | 26 | | | | | | | | | | | | | | | | | | | | | 千葉県文化財Ｃ 1973 | 発掘 |
| 121299 | 地国穴台遺跡 H67 地点 Ⅳ～Ⅲ層 | 印西市草深地国穴台 1623-1 | 354813 | 1401030 | 26 | ○ | | | | | | | | | | ○ | | | | | | ○ | △ | | | 千葉県文化財Ｃ 1973 | 発掘 |
| 121300 | 地国穴台遺跡 I53 地点 Ⅳ～Ⅲ層 | 印西市草深地国穴台 1623-1 | 354813 | 1401030 | 26 | ○ | | | | | ○ | | | | | | | | | | | ○ | | | | 千葉県文化財Ｃ 1973 | 発掘 |
| 121301 | 地国穴台遺跡 K49 地点 Ⅲ層 | 印西市草深地国穴台 1623-1 | 354813 | 1401030 | 26 | | | | | | | | | | | | | | | | ○ | | | | | 千葉県文化財Ｃ 1973 | 発掘 |
| 121302 | 北の台遺跡 Ⅲ層 | 印西市武西北の台 1071 他 | 354713 | 1400616 | 24 | ○ | | | | | | | | | | ○ | ○ | | | | | ○ | △ | | | 千葉県文化財Ｃ 1974a | 発掘 |
| 121303 | 石道谷津遺跡 第 1 地点 Ⅳ下～Ⅴ層 | 印西市小林字石道谷津 1613 他 | 354825 | 1401012 | 26 | ○ | | | | | | | | | | | | ○ | | | | ○ | △ | | | 千葉県文化財Ｃ 1974a | 発掘 |
| 121304 | 石道谷津遺跡 第 2 地点 | 印西市小林字石道谷津 1613 他 | 354825 | 1401012 | 26 | | | | | | | | | ○ | | | | | | | | ○ | | | | 千葉県文化財Ｃ 1974a | 発掘 |
| 121305 | 石道谷津遺跡 第 3 地点 Ⅲ層 | 印西市小林字石道谷津 1613 他 | 354825 | 1401012 | 26 | | | | | | | | | | | | | | | | | ○ | | | | 千葉県文化財Ｃ 1974a | 発掘 |
| 121306 | 石道谷津遺跡 第 4 地点 Ⅲ層 | 印西市小林字石道谷津 1613 他 | 354825 | 1401012 | 26 | △ | | | | | | | | | | | | | | | | ○ | | | | 千葉県文化財Ｃ 1974a | 発掘 |
| 121307 | 石道谷津遺跡 第 5 地点 | 印西市小林字石道谷津 1613 他 | 354825 | 1401012 | 26 | ○ | | | | | | | △ | | | | △ | | | | | ○ | | | | 千葉県文化財Ｃ 1974a | 発掘 |
| 121308 | 石道谷津遺跡 第 6 地点 Ⅴ～Ⅲ層 | 印西市小林字石道谷津 1613 他 | 354825 | 1401012 | 26 | ○ | | | | | | | ○ | | | | ○ | | | | | ○ | △ | | | 千葉県文化財Ｃ 1974a | 発掘 |
| 121309 | 石道谷津遺跡 遺構外 | 印西市小林字石道谷津 1613 他 | 354825 | 1401012 | 26 | ○ | | | | | ○ | | | | | | | | | | | | | | | 千葉県文化財Ｃ 1974a | 発掘 |
| 121310 | 別所大山遺跡 ソフトローム層（1 地点） | 印西市別所大山 598 他 | 354906 | 1400932 | 24 | | | | | | | | △ | | | ○ | △ | | | | | ○ | | | | 千葉県文化財Ｃ 1974a | 発掘 |
| 121311 | 一の作遺跡 遺構外 | 印西市草深 696-5 他 | 354742 | 1401008 | 25 | ○ | | | | | ○ | | △ | | | ○ | ○ | | | | | | | | | 千葉県文化財Ｃ 1974a | 発掘 |
| 121312 | 木苅峠遺跡 木苅峠Ⅲ 1 期（4 地点） | 印西市浦幡新田木苅峠 222 | 354841 | 1400620 | 24 | ○ | | | | | ○ | | ○ | | | ○ | ○ | | | | | ○ | △ | | | 千葉県文化財Ｃ 1974a | 発掘 |
| 121313 | 木苅峠遺跡 木苅峠Ⅲ 2 期（6 地点） | 印西市浦幡新田木苅峠 222 | 354841 | 1400620 | 24 | ○ | ○ | | | | | | | | | ○ | △ | | | | | ○ | △ | | | 千葉県文化財Ｃ 1974a | 発掘 |
| 121314 | 木苅峠遺跡 木苅峠Ⅲ 3 期（7 地点） | 印西市浦幡新田木苅峠 222 | 354841 | 1400620 | 24 | ○ | ○ | | | | ○ | | | | | ○ | ○ | | | | | ○ | | | | 千葉県文化財Ｃ 1974a | 発掘 |
| 121315 | 木苅峠遺跡 木苅峠Ⅳ 1 期（3 地点） | 印西市浦幡新田木苅峠 222 | 354841 | 1400620 | 24 | ○ | | | | | ○ | | | | | ○ | | | | | | ○ | | | | 千葉県文化財Ｃ 1974a | 発掘 |
| 121316 | 木苅峠遺跡 木苅峠Ⅳ 2 期（3 地点） | 印西市浦幡新田木苅峠 222 | 354841 | 1400620 | 24 | ○ | | | | | | | | | | ○ | △ | | | | | ○ | | | | 千葉県文化財Ｃ 1974a | 発掘 |
| 121317 | 南西ヶ作遺跡 遺構外 | 印西市泉字南西ヶ作 | 354809 | 1400933 | 24 | ○ | | | | | | | | | | | | | | | | | | | | 千葉県文化財Ｃ 1974a | 発掘 |
| 121318 | 高根北遺跡 ソフトローム | 印西市小倉字大塚前 490 他 | 354807 | 1400649 | 22 | | | | | | | | | | | | | | | | | | | | ○ | 千葉県文化財Ｃ 1974b | 発掘 |
| 121319 | 高根北遺跡 第 1 地点 Ⅲ層（1 地点） | 印西市小倉字大塚前 490 他 | 354807 | 1400649 | 22 | | | | | | | | | | | ○ | ○ | | | | | ○ | ○ | | | 千葉県文化財Ｃ 1974b | 発掘 |
| 121320 | 高根北遺跡 第 2 地点 Ⅳ～Ⅴ層（1 地点） | 印西市小倉字大塚前 490 他 | 354807 | 1400649 | 22 | ○ | | | | | | | | | | ○ | ○ | | | | | | | | | 千葉県文化財Ｃ 1974b | 発掘 |
| 121321 | 高根北遺跡 第 3 地点 Ⅳ～Ⅴ層（1 地点） | 印西市小倉字大塚前 490 他 | 354807 | 1400649 | 22 | | | | | | | | | | | | | | | | | | | | | 千葉県文化財Ｃ 1974b | 発掘 |
| 121322 | 高根北遺跡 遺構外 | 印西市小倉字大塚前 490 他 | 354807 | 1400649 | 22 | ○ | | | | | ○ | | | | | ○ | | | | | | | | | | 千葉県文化財Ｃ 1974b | 発掘 |
| 121323 | 六角遺跡 Ⅳ層（1 地点） | 印西市草深六角 7 | 354824 | 1400928 | 24 | | | | | | | | | | | | | | | | ○ | ○ | | | | 千葉県文化財Ｃ 1974b | 発掘 |
| 121324 | 六角遺跡 遺構外 | 印西市草深六角 7 | 354824 | 1400928 | 24 | ○ | | | | | ○ | | | | | | | | | | | | | | | 千葉県文化財Ｃ 1974b | 発掘 |
| 121325 | 宗甫北遺跡 上層包含層 | 印西市別所大山 575 | 354906 | 1400942 | 16 | | | | | | ○ | | | | | | | | | | | | | | | 千葉県文化財Ｃ 1976b | 発掘 |
| 121326 | 大木戸根十三塚遺跡 遺構外 | 印西市大木戸根 1315 | 354841 | 1400729 | 22 | △ | | | | | ○ | | | | | | | | | | | | | | | 千葉県文化財Ｃ 1976b | 発掘 |
| 121327 | 船尾白幡遺跡 ソフトローム層 | 印西市船尾白幡 317 | 354718 | 1400729 | 25 | | | | | | | | ○ | | | ○ | ○ | | | | | ○ | | | | 千葉県文化財Ｃ 1976b | 発掘 |
| 121328 | 船尾町田遺跡 遺構外 | 印西市船尾字町田 128 | 354704 | 1400717 | 24 | | | | | | ○ | | | | | | | | | | | | | | | 千葉県文化財Ｃ 1984h | 発掘 |
| 121329 | 天神台遺跡 第 2 地点 遺構外 | 印西市大森字呑内・大森字下宿字 | 354947 | 1400857 | 24 | | | | | | | | | | | | | | | | | | | | | 印旛郡市文化財Ｃ 1987e | 発掘 |
| 121330 | 泉遺跡 上層包含層 | 印西市鹿黒 580-1 | 354851 | 1400753 | 20 | | | | | ○ | ○ | | ○ | | | ○ | | | | | | | | | | 千葉県文化財Ｃ 1989e | 発掘 |
| 121331 | 鹿黒遺跡 表採（単独） | 印西市草深 1219 | 354847 | 1400802 | 23 | ○ | | | | | | | | | | | | | | | | | | | | 千葉県文化財Ｃ 1989e | 発掘 |
| 121332 | 武西千駄苅遺跡 | 印西市武西字千駄苅 689 他 | 354704 | 1400603 | 24 | | | | | | | | | | | | | | | | | | | | | 印旛郡市文化財Ｃ 1990e | 発掘 |
| 121333 | 泉北側第 2 遺跡 Ⅶａ層 | 印西市鹿黒 550 他 | 354904 | 1400738 | 25 | ○ | | | | | | | | | | | | | | | | ○ | | | | 千葉県文化財Ｃ 1991e | 発掘 |
| 121334 | 泉北側第 2 遺跡 Ⅳ～Ⅴ層 | 印西市鹿黒 550 他 | 354904 | 1400738 | 25 | ○ | | | | ○ | | | | | | ○ | | | | | | ○ | ○ | | | 千葉県文化財Ｃ 1991e | 発掘 |
| 121335 | 泉北側第 2 遺跡 遺構外 | 印西市鹿黒 550 他 | 354904 | 1400738 | 25 | ○ | | | | ○ | ○ | | | | | | ○ | | | | | | | | | 千葉県文化財Ｃ 1991e | 発掘 |
| 121336 | 向ノ地遺跡 | 印西市船尾字向ノ地 589-1 他 | 354652 | 1400725 | 25 | | | | | | | | | | | | | | | | | | | | | 印旛郡市文化財Ｃ 1993a | 発掘 |
| 121337 | 駒形北遺跡 | 印西市小林字彦地山・字駒形 | 354944 | 1401111 | 29 | | | | | | | | ○ | | | | | | | | | | | | | 印旛郡市文化財Ｃ 1993f | 発掘 |
| 121338 | 宗甫遺跡 Ⅳ～Ⅴ層 | 印西市宗甫字西割 9-1 他 | 354904 | 1400950 | 25 | | | | | | | | | | | ○ | | | | | | | | | | 千葉県文化財Ｃ 1993g | 発掘 |
| 121339 | 武西近隣遺跡 | 印西市武西 1295 他 | 354710 | 1400608 | 23 | | | | | | | | | | | | | | | | | ○ | | | | 千葉県文化財Ｃ 1993h | 発掘 |
| 121340 | 小林城跡 上層遺構覆土中（単独） | 印西市小林 1474 他 | 354925 | 1401148 | 28 | | | | | | ○ | | | | | | | | | | | | | | | 千葉県文化財Ｃ 1994k | 発掘 |
| 121341 | 大森割野遺跡 Ⅵ層 | 印西市大森 736 | 354856 | 1400808 | 24 | | | | | | | | | | | | | | | | | ○ | | | | 千葉県文化財Ｃ 1997k | 発掘 |
| 121342 | 東遺跡 第 2 地点 | 印西市平岡字東 1132-5 他・1495-27 他 | 354956 | 1401015 | 30 | ○ | | | | | | | | | | | | | | | | | | | | 印旛郡市文化財Ｃ 1999a | 発掘 |
| 121343 | 石頭第 2 遺跡 第 1 文化層 | 印西市石道台 1551-1 | 354821 | 1401017 | 26 | | | | | | | | | | | | | | | | | ○ | | | | 千葉県文化財Ｃ 1999q | 発掘 |
| 121344 | 石頭第 2 遺跡 第 2 文化層 | 印西市石道台 1551-1 | 354821 | 1401017 | 26 | ○ | | | | | | | | | | | | | ○ | | | ○ | ○ | | | 千葉県文化財Ｃ 1999q | 発掘 |
| 121345 | 石頭第 2 遺跡 第 3 文化層 | 印西市石道台 1551-1 | 354821 | 1401017 | 26 | | | | | | ○ | | | | | | | | | | | ○ | ○ | | | 千葉県文化財Ｃ 1999q | 発掘 |
| 121346 | 石頭第 2 遺跡 第 4 文化層 | 印西市石道台 1551-1 | 354821 | 1401017 | 26 | ○ | | | | | | | ○ | | | | ○ | | ○ | | | ○ | | | | 千葉県文化財Ｃ 1999q | 発掘 |
| 121347 | 石頭第 2 遺跡 遺構外 | 印西市石道台 1551-1 | 354821 | 1401017 | 26 | ○ | | | | | ○ | | | | | | | | | | | | | | | 千葉県文化財Ｃ 1999q | 発掘 |
| 121348 | 泉南遺跡 Ⅸａ層 | 印西市泉西ヶ作仲側 205 | 354836 | 1400810 | 25 | | | | | | | | | | | | | | | | | ○ | | | | 千葉県文化財Ｃ 1999q | 発掘 |
| 121349 | 泉南遺跡 単独出土 | 印西市泉西ヶ作仲側 205 | 354836 | 1400810 | 25 | | | | | | | | | | | | | | | | | | | | | 千葉県文化財Ｃ 1999q | 発掘 |
| 121350 | 泉北側第 3 遺跡 | 印西市鹿黒新山 564 他 | 354858 | 1400753 | 25 | ○ | ○ | | | | | | | | | | | | | | | ○ | | | | 千葉県文化財Ｃ 1999r | 発掘 |
| 121351 | 鳴神山遺跡 | 印西市戸神字大野 610 他 | 354727 | 1400701 | 25 | △ | | | | | △ | | | ○ | | | | | | | | | | | | 千葉県文化財Ｃ 1999t | 発掘 |
| 121352 | 馬場遺跡 第 1 地点 | 印西市小林字駒形 2403-2 他 | 354947 | 1401104 | 28 | | | | | | ○ | | | | | | | | | | | | | | | 印旛郡市文化財Ｃ 2001b | 発掘 |
| 121353 | 大割水溜遺跡 Ⅲ層（1 地点） | 印西市大森字高堀 51 他 | 354846 | 1400808 | 24 | | | | | | | | | | | | | | | | | | | | | 千葉県文化財Ｃ 2001f | 発掘 |
| 121354 | 天神台遺跡 第 9 地点 | 印西市大森字曽谷窪 2426-7 | 354934 | 1400910 | 24 | | | | | | | | | | | | | | | | | | | | | 印西市教委 2002 | 発掘 |
| 121355 | 向新田遺跡 第二黒色帯上部 | 印西市向新田 1286-2 他 | 354714 | 1400637 | 23 | ○ | | | | | | | | | | | | | | | | ○ | | | | 千葉県文化財Ｃ 2002e | 発掘 |
| 121356 | 松崎Ⅱ遺跡 第 1 文化層 | 印西市松崎字漣 1037-1 他 | 354703 | 1400832 | 25 | | ○ | ○ | | | | | | | | ○ | | | | | | ○ | | | | 千葉県文化財Ｃ 2003m | 発掘 |
| 121357 | 松崎Ⅱ遺跡 第 2 文化層 | 印西市松崎字漣 1037-1 他 | 354703 | 1400832 | 25 | ○ | | | | | | | | | | | | | | | | ○ | | | | 千葉県文化財Ｃ 2003m | 発掘 |
| 121358 | 松崎Ⅱ遺跡 第 3 文化層 | 印西市松崎字漣 1037-1 他 | 354703 | 1400832 | 25 | ○ | | | | | | | | | | | | | | | | ○ | | | | 千葉県文化財Ｃ 2003m | 発掘 |
| 121359 | 松崎Ⅱ遺跡 第 4 文化層 | 印西市松崎字漣 1037-1 他 | 354703 | 1400832 | 25 | ○ | | | | | | | | | | ○ | ○ | | | | | ○ | ○ | | | 千葉県文化財Ｃ 2003m | 発掘 |
| 121360 | 松崎Ⅱ遺跡 遺構外 | 印西市松崎字漣 1037-1 他 | 354703 | 1400832 | 25 | ○ | | ○ | | | ○ | | | | | | | | | | | | | | | 千葉県文化財Ｃ 2003m | 発掘 |
| 121361 | 松崎Ⅰ遺跡 第 1 文化層 | 印西市松崎字坂東 1006-1 | 354753 | 1400834 | 25 | | | | | | | | | | | | | | | | | ○ | | | | 千葉県文化財Ｃ 2004g | 発掘 |
| 121362 | 松崎Ⅰ遺跡 第 2 文化層 | 印西市松崎字坂東 1006-1 | 354753 | 1400834 | 25 | ○ | | | | | | | | | | ○ | | | ○ | | | ○ | | | | 千葉県文化財Ｃ 2004g | 発掘 |
| 121363 | 松崎Ⅰ遺跡 第 3 文化層 | 印西市松崎字坂東 1006-1 | 354753 | 1400834 | 25 | ○ | | | | | | | | | | ○ | | | | | | ○ | | | | 千葉県文化財Ｃ 2004g | 発掘 |
| 121364 | 松崎Ⅰ遺跡 第 4 文化層 | 印西市松崎字坂東 1006-1 | 354753 | 1400834 | 25 | ○ | | | | ○ | | | | | | ○ | | | | | | ○ | | | | 千葉県文化財Ｃ 2004g | 発掘 |
| 121365 | 松崎Ⅰ遺跡 遺構外（単独） | 印西市松崎字坂東 1006-1 | 354753 | 1400834 | 25 | ○ | | | | | ○ | | | | | | | | | | | | | | | 千葉県文化財Ｃ 2004g | 発掘 |
| 121366 | 船尾白幡遺跡 第 1 文化層 | 印西市大字船尾字白幡 322‐1 他 | 354718 | 1400727 | 25 | | | | | | | | | | | | | | | | | ○ | | | | 千葉県文化財Ｃ 2004h | 発掘 |
| 121367 | 船尾白幡遺跡 第 2 文化層 | 印西市大字船尾字白幡 322‐1 他 | 354718 | 1400727 | 25 | ○ | | | | ○ | | | | | | ○ | | | ○ | | | ○ | ○ | | | 千葉県文化財Ｃ 2004h/2005e | 発掘 |
| 121368 | 船尾白幡遺跡 Ⅲ層（遺構外） | 印西市大字船尾字白幡 322‐1 他 | 354718 | 1400727 | 25 | | | | | | ○ | | ○ | | | | | | | | | | | | | 千葉県文化財Ｃ 2004h | 発掘 |
| 121369 | 船尾白幡遺跡 Ⅸａ層（遺構外） | 印西市大字船尾字白幡 322‐1 他 | 354718 | 1400727 | 25 | | | | | | | | | | | | | | | | | | | | | 千葉県文化財Ｃ 2004h | 発掘 |
| 121370 | 新井堀Ⅱ遺跡 第Ⅰ文化層 | 印西市草深字新井堀 231-3 他 | 354720 | 1400855 | 24 | | ○ | | | | | | | | | | | | | | | ○ | | | | 千葉県文化財Ｃ 2004l | 発掘 |
| 121371 | 新井堀Ⅱ遺跡 第Ⅱ文化層 | 印西市草深字新井堀 231-3 他 | 354720 | 1400855 | 24 | ○ | | | | | | | | | | | | | | | | ○ | | | | 千葉県文化財Ｃ 2004l | 発掘 |
| 121372 | 新井堀Ⅱ遺跡 第Ⅲ文化層 | 印西市草深字新井堀 231-3 他 | 354720 | 1400855 | 24 | | | | | | | | | | | | | | | | | ○ | | | | 千葉県文化財Ｃ 2004l | 発掘 |
| 121373 | 新井堀Ⅱ遺跡 第Ⅳ文化層 | 印西市草深字新井堀 231-3 他 | 354720 | 1400855 | 24 | | | | | | | | | | | | | | | | | ○ | | | | 千葉県文化財Ｃ 2004l | 発掘 |
| 121374 | 松崎Ⅵ遺跡 第Ⅰ文化層 | 印西市松崎字高野 1189-3 他 | 354635 | 1400852 | 25 | ○ | | | | ○ | | | | | | ○ | | | | | | ○ | | | | 千葉県文化財Ｃ 2004m | 発掘 |
| 121375 | 松崎Ⅵ遺跡 第Ⅱ文化層 | 印西市松崎字高野 1189-3 他 | 354635 | 1400852 | 25 | | | | | | | | ○ | | | | ○ | | | | | ○ | | | | 千葉県文化財Ｃ 2004m | 発掘 |
| 121376 | 松崎Ⅵ遺跡 遺構外（単独） | 印西市松崎字高野 1189-3 他 | 354635 | 1400852 | 25 | | | | | | ○ | | ○ | | | | | | | | | | | | | 千葉県文化財Ｃ 2004m | 発掘 |
| 121377 | 東泉新田南遺跡 X層上部 | 印西市草深字天王脇 1119-25 他 | 354835 | 1400801 | 24 | | | | | | | | | | | | | | | | | | | | | 千葉県文化財Ｃ 2004n | 発掘 |
| 121378 | 東泉新田南遺跡 単独出土 | 印西市草深字天王脇 1119-25 他 | 354835 | 1400801 | 24 | | | | | | | | | | | | | | | | | | | | | 千葉県文化財Ｃ 2004n | 発掘 |

| ID | 遺跡名 | 所在地 | 緯度 | 経度 | 標高 | ナイフ形石器 | 台形石器 | 斧形石器 | 剥片尖頭器 | 角錐状石器 | 槍先形尖頭器 | 両面調整石器 | 細石刃・細石核 | 神子柴型石斧 | 有茎尖頭器 | 掻器・削器 | 彫器 | 砥石 | 叩石 | 台石 | 礫器 | 草創期土器 | ブロック | 礫群・配石 | 炭化物集中 | 文献 | 調査歴 |
|---|---|---|---|---|---|---|---|---|---|---|---|---|---|---|---|---|---|---|---|---|---|---|---|---|---|---|
| 121379 | 馬込遺跡 第１文化層 | 印西市平岡字馬込 1538-1 他 | 354944 | 1401017 | 30 | ○ | ○ | | | | ○ | | | | | ○ | ○ | | | | | | ○ | | | 千葉県文化財Ｃ 2004o | 発掘 |
| 121380 | 馬込遺跡 第２文化層 | 印西市平岡字馬込 1538-1 他 | 354944 | 1401017 | 30 | ○ | | | | | ○ | | | | | ○ | | | | | | | ○ | | | 千葉県文化財Ｃ 2004o | 発掘 |
| 121381 | 船尾白幡遺跡 ブロック外 | 印西市船尾字神明作 217-1 他 | 354724 | 1400720 | 25 | | | | | | ○ | | ○ | | ○ | | | | | | | | | | | 千葉県文化財Ｃ 2005e | 発掘 |
| 121382 | 松崎Ⅲ遺跡 第Ⅰ文化層（Ⅹ層上部） | 印西市松崎字堀木戸 1081-1 他 | 354659 | 1400026 | 26 | ○ | ○ | | | | | | | | | | | | | | | | ○ | | | 千葉県教振財団 2006o | 発掘 |
| 121383 | 松崎Ⅲ遺跡 第Ⅱ文化層（Ⅸｃ層） | 印西市松崎字堀木戸 1081-1 他 | 354659 | 1400026 | 26 | | ○ | | | | | | | | | | | | | | | | ○ | | | 千葉県教振財団 2006o | 発掘 |
| 121384 | 松崎Ⅲ遺跡 第Ⅲ文化層（Ⅸａ層上部） | 印西市松崎字堀木戸 1081-1 他 | 354659 | 1400026 | 26 | | | | | | | | | | | | | | | | | | ○ | | | 千葉県教振財団 2006o | 発掘 |
| 121385 | 松崎Ⅲ遺跡 第Ⅳ文化層（Ⅶ層） | 印西市松崎字堀木戸 1081-1 他 | 354659 | 1400026 | 26 | ○ | | | | | | | | | | | | | ○ | | | | ○ | | | 千葉県教振財団 2006o | 発掘 |
| 121386 | 松崎Ⅲ遺跡 第Ⅴ文化層（Ⅵ層下部） | 印西市松崎字堀木戸 1081-1 他 | 354659 | 1400026 | 26 | ○ | | | | | | | | | | | | | | | | | ○ | | | 千葉県教振財団 2006o | 発掘 |
| 121387 | 松崎Ⅲ遺跡 単独出土他 | 印西市松崎字堀木戸 1081-1 他 | 354659 | 1400026 | 26 | ○ | | | | | | | | | | | | | | | | | | | | 千葉県教振財団 2006o | 発掘 |
| 121388 | 松崎Ⅳ遺跡 第Ⅰ文化層（Ⅸｃ層下部） | 印西市松崎字高野 1189-3 他 | 354646 | 1400851 | 25 | | | ○ | | | | | | | | | | | | | | | ○ | | | 千葉県教振財団 2006p | 発掘 |
| 121389 | 松崎Ⅳ遺跡 第Ⅱ文化層（Ⅸｃ層上部） | 印西市松崎字高野 1189-3 他 | 354646 | 1400851 | 25 | | ○ | | | | | | | | | | | | | | | | ○ | | | 千葉県教振財団 2006p | 発掘 |
| 121390 | 松崎Ⅳ遺跡 第Ⅲ文化層（Ⅶ～Ⅵ層） | 印西市松崎字高野 1189-3 他 | 354646 | 1400851 | 25 | ○ | | | | | | | | | | | ○ | | ○ | | | | ○ | | | 千葉県教振財団 2006p | 発掘 |
| 121391 | 松崎Ⅳ遺跡 第Ⅳ文化層（Ⅲ層） | 印西市松崎字高野 1189-3 他 | 354646 | 1400851 | 25 | ○ | | | | | | | | | | | | | | | | | ○ | | | 千葉県教振財団 2006p | 発掘 |
| 121392 | 松崎Ⅳ遺跡 上層遺構覆土中他 | 印西市松崎字高野 1189-3 他 | 354646 | 1400851 | 25 | | | | | | ○ | | | | | | | | | | | | | | | 千葉県教振財団 2006p | 発掘 |
| 121393 | 松崎Ⅴ遺跡 Ⅹ層上部～Ⅸ層下部 | 印西市松崎字高野台 1259-1 他 | 354645 | 1400840 | 25 | ○ | ○ | ○ | | | | | | | | ○ | ○ | | | | | | ○ | | | 千葉県教振財団 2006p | 発掘 |
| 121394 | 松崎Ⅴ遺跡 上層遺構覆土中 | 印西市松崎字高野台 1259-1 他 | 354645 | 1400840 | 25 | | | | | | ○ | | | | | | | | | | | | | | | 千葉県教振財団 2006p | 発掘 |
| 121395 | 古新田南遺跡 Ⅵ～Ⅶ層 | 印西市大森字宮脇 519 他 | 354915 | 1400810 | 23 | ○ | | | | | | | | | | ○ | | | | | | | ○ | | | 千葉県教振財団 2007e | 発掘 |
| 121396 | 南西ヶ作遺跡 Ⅱｃ～Ⅲ層上部 | 印西市南西ヶ作 172 他 | 354810 | 1400733 | 23 | | | | | | | | | | | | | | | | | | ○ | | | 千葉県教振財団 2007o | 発掘 |
| 121397 | 南西ヶ作遺跡 ブロック外 | 印西市南西ヶ作 172 他 | 354810 | 1400733 | 23 | | | | | | | | | | ○ | ○ | | | | | | | | | | 千葉県教振財団 2007o | 発掘 |
| 121398 | 向原遺跡 A44 地点 | 印旛郡本埜村竜腹寺字向原 249 他 | 354802 | 1401046 | 26 | | | | | | | | ○ | | | ○ | | | | | ○ | ○ | ○ | | | 千葉県文化財Ｃ 1973 | 発掘 |
| 121399 | 向原遺跡 C30 地点 | 印旛郡本埜村竜腹寺字向原 249 他 | 354802 | 1401046 | 26 | | | | | | | | | | | | | | | | | | ○ | | | 千葉県文化財Ｃ 1973 | 発掘 |
| 121400 | 向原遺跡 D00 地点 | 印旛郡本埜村竜腹寺字向原 249 他 | 354802 | 1401046 | 26 | | | | | | ○ | | ○ | | | ○ | | | | | ○ | | ○ | | | 千葉県文化財Ｃ 1973 | 発掘 |
| 121401 | 向原遺跡 D11 地点 Ⅳ下～Ⅴ層 | 印旛郡本埜村竜腹寺字向原 249 他 | 354802 | 1401046 | 26 | ○ | | | | | | | | | | | | | | | | | ○ | | | 千葉県文化財Ｃ 1973 | 発掘 |
| 121402 | 向原遺跡 E92 地点 | 印旛郡本埜村竜腹寺字向原 249 他 | 354802 | 1401046 | 26 | ○ | | | | | ○ | | △ | | | | | | | | | | ○ | | | 千葉県文化財Ｃ 1973 | 発掘 |
| 121403 | 向原遺跡 グリッド出土 | 印旛郡本埜村竜腹寺字向原 249 他 | 354802 | 1401046 | 26 | | | | | | ○ | | | | ○ | | △ | | | | | | | | | 千葉県文化財Ｃ 1973 | 発掘 |
| 121404 | 大門遺跡 単独出土 | 印旛郡本埜村大字滝小字大門 570 | 354844 | 1401051 | 26 | | | | | | | | | | | | | | | | | | | | | 千葉県文化財Ｃ 1973 | 発掘 |
| 121405 | 五斗蒔遺跡 遺構外 | 印旛郡本埜村龍復字字五斗蒔 283 他 | 354750 | 1401052 | 28 | ○ | | | | | | | △ | | | ○ | | | | | | | | | | 千葉県文化財Ｃ 1974a | 発掘 |
| 121406 | 雨古瀬遺跡 2 層～３層 | 印旛郡本埜村角田字雨古瀬 428 他 | 354736 | 1401123 | 27 | ○ | | | | | | | | | | ○ | | | | | | | ○ | | | 千葉県文化財Ｃ 1974b | 発掘 |
| 121407 | 雨古瀬遺跡 1 層～２層 | 印旛郡本埜村角田字雨古瀬 428 他 | 354736 | 1401123 | 27 | | | | | | ○ | | | | | | | | | | | | ○ | | | 千葉県文化財Ｃ 1974b | 発掘 |
| 121408 | 向原北遺跡 Ⅲ層（1 地点） | 印旛群本埜村竜腹寺向原 302 | 354808 | 1401047 | 26 | ○ | | | | | | | | | | ○ | | | | | ○ | | | | | 千葉県文化財Ｃ 1976b | 発掘 |
| 121409 | 角田台遺跡（11 地点） | 印旛郡本埜村角田 465 他 | 354733 | 1401114 | 25 | | | | | | | | | | | | | | | | | | ○ | | | 千葉県文化財Ｃ 1994o/ 県史料研究財団 2000 | 発掘 |
| 121410 | 五斗蒔遺跡 第１文化層 | 印旛郡本埜村竜腹寺字五斗蒔 280 他 | 354808 | 1401051 | 27 | ○ | | | | | | | | | | | | | ○ | | | | ○ | | | 千葉県文化財Ｃ 1993g | 発掘 |
| 121411 | 五斗蒔遺跡 第２文化層 | 印旛郡本埜村竜腹寺字五斗蒔 280 他 | 354808 | 1401051 | 27 | ○ | | | | | | | | | | | | | ○ | | | | | | | 千葉県文化財Ｃ 1993g | 発掘 |
| 121412 | 五斗蒔遺跡 第３文化層 | 印旛郡本埜村竜腹寺字五斗蒔 280 他 | 354808 | 1401051 | 27 | ○ | | | | | | | | | | | | | | | | | | | | 千葉県文化財Ｃ 1993g | 発掘 |
| 121413 | 五斗蒔遺跡 第４文化層 | 印旛郡本埜村竜腹寺字五斗蒔 280 他 | 354808 | 1401051 | 27 | ○ | | | | | | | | | | ○ | | | ○ | | | | | | | 千葉県文化財Ｃ 1993g | 発掘 |
| 121414 | 五斗蒔遺跡 第５文化層 | 印旛郡本埜村竜腹寺字五斗蒔 280 他 | 354808 | 1401051 | 27 | ○ | | | | | | | | | | | | | | | | | | | | 千葉県文化財Ｃ 1993g | 発掘 |
| 121415 | 五斗蒔遺跡 第６文化層 | 印旛郡本埜村竜腹寺字五斗蒔 280 他 | 354808 | 1401051 | 27 | | | | | | | | | | | ○ | | | | | | | | | | 千葉県文化財Ｃ 1993g | 発掘 |
| 121416 | 五斗蒔遺跡 第７文化層 | 印旛郡本埜村竜腹寺字五斗蒔 280 他 | 354808 | 1401051 | 27 | | | | | | | | ○ | | | | | | | | | | | | | 千葉県文化財Ｃ 1993g | 発掘 |
| 121417 | 宮内遺跡 宮内地区 Ⅵ層 | 印旛郡本埜村大字中根字宮内 1424 他 | 354837 | 1401153 | 29 | ○ | | | | | | | | | | ○ | ○ | | | | | | ○ | | ○ | 印旛郡市文化財Ｃ 1994g | 発掘 |
| 121418 | 向辺田遺跡 A 区 | 印旛郡本埜村荒野字柿作 1027 他 | 354736 | 1401102 | 26 | | | | | | | | | | | | | | | | | | ○ | | | 千葉県文化財Ｃ 1996m | 発掘 |
| 121419 | 大門遺跡 砂川期 | 印旛郡本埜村滝 397-3 他 | 354844 | 1401051 | 26 | ○ | | | | | | | | | | | ○ | | ○ | | | | ○ | | | 千葉県文化財Ｃ 1997i | 発掘 |
| 121420 | 大門遺跡 遺構外 | 印旛郡本埜村滝 397-3 他 | 354844 | 1401051 | 26 | | | | | | ○ | | | | | | | | | | | | | | | 千葉県文化財Ｃ 1997i | 発掘 |
| 121421 | 荒ク遺跡 Ⅱｃ層 | 印旛郡本埜村角田字荒ク 181 他 | 354720 | 1401155 | 28 | | | | | | | | | | | | | | | | | | ○ | | | 千葉県文化財Ｃ 1999q | 発掘 |
| 121422 | 荒ク遺跡 単独出土 | 印旛郡本埜村角田字荒ク 181 他 | 354720 | 1401155 | 28 | | | | | | ○ | | | | | | | | | | | | | | | 千葉県文化財Ｃ 1999q | 発掘 |
| 121423 | 荒野前遺跡 Ⅶ層 | 印旛郡本埜村鎌苅字荒野前 2026-1 他 | 354718 | 1401201 | 28 | | | | | | | | | | | | | | | | | | ○ | | | 千葉県文化財Ｃ 1999r | 発掘 |
| 121424 | 天王台西遺跡 Ⅶ～Ⅸ層 | 印旛郡本埜村竜腹寺字天王台西 202 他 | 354758 | 1401112 | 27 | | | | | | | | | | | | | | | | | | ○ | | | 千葉県文化財Ｃ 2000j | 発掘 |
| 121425 | 瀧水寺裏遺跡 Ⅸ層 | 印旛郡本埜村滝字宮前 1006-2 他 | 354908 | 1401045 | 29 | ○ | ○ | ○ | | | | | | | | ○ | | | ○ | | | | ○ | | | 印旛郡市文化財Ｃ 2004f | 発掘 |
| 121426 | 弐ト込遺跡 Ⅲ層下部～Ⅴ層 | 印旛郡本埜村角田字弐ト込 117 他 | 354723 | 1401142 | 28 | | | | | | ○ | | | | | | | | | | | | ○ | | | 千葉県教振財団 2007o | 発掘 |
| 121427 | 弐ト込遺跡 Ⅶ層ほか（単独出土） | 印旛郡本埜村角田字弐ト込 117 他 | 354723 | 1401142 | 28 | | | | | | ○ | | | | | | | | | | | | | | | 千葉県教振財団 2007o | 発掘 |
| 121428 | あじき台遺跡 単独出土 | 印旛郡栄町五斗蒔地先 | 355022 | 1401448 | 32 | | | | | | | | | | | △ | | | | | | | | | | あじき台遺跡調査団 1983 | 発掘 |
| 121429 | 向台遺跡 Ⅶ層 | 印旛郡栄町大字酒直字向台 467-1 | 354946 | 1401544 | 30 | | | ○ | | | | | | | | | | | | | | | ○ | | | 千葉県文化財Ｃ 1985f | 発掘 |
| 121430 | 前原Ⅰ遺跡 Ⅲ層 | 印旛郡栄町竜角寺字前原 1045 他 | 354928 | 1401628 | 33 | ○ | | | | | | | | | | | | | ○ | | | | ○ | | | 千葉県文化財Ｃ 1985f | 発掘 |
| 121431 | 大畑Ⅰ - ２遺跡 遺構外 | 印旛郡栄町竜角寺字台内 71 他 | 354946 | 1401554 | 30 | ○ | | | | | | | | | | | | | | | | | | | | 千葉県文化財Ｃ 1985g | 発掘 |
| 121432 | 大畑Ⅱ遺跡 | 印旛郡栄町大字龍角寺字大畑 886-1 他 | 354932 | 1401601 | | | | | | | | | | | | | | | | | | | | | | 印旛郡市文化財Ｃ 1987c | 発掘 |
| 121433 | 大畑Ⅰ遺跡 11 地点 遺構外 | 印旛郡栄町竜角寺字台内 83 他 | 354946 | 1401554 | 30 | | | | | | ○ | | | | | | | | | | | | | | | 千葉県教委 1987 | 発掘 |
| 121434 | 前原北遺跡 A 地区 | 印旛郡栄町竜角寺字前原 1088-2 他 | 354953 | 1401625 | 31 | | | | | | | | | | | | | | | | | | | | | 印旛郡市文化財Ｃ 2006a | 発掘 |
| 121435 | 瀬戸遠蓮遺跡 | 印旛郡印旛村瀬戸 502 他 | 354648 | 1401217 | 28 | | | | | | ○ | | | | ○ | ○ | | | | | ○ | ○ | ○ | | | 千葉県文化財Ｃ 1973 | 発掘 |
| 121436 | 丑むぐり遺跡 | 印旛郡印旛村松虫丑むぐり / 松虫 344 | 354711 | 1401229 | 28 | | | | | | ○ | | | | | ○ | | | | | | | | | | 千葉県文化財Ｃ 1973 | 発掘 |
| 121437 | 吉田馬々台遺跡 Ⅳ下～Ⅴ層（遺構外） | 印旛郡印旛村吉田字馬々台 1656 | 354552 | 1400907 | | | ○ | | | | | | | | | | | | | | | | | | | 印旛村教委 1980 | 発掘 |
| 121438 | 平賀一ノ台遺跡 第１文化層 | 印旛郡印旛村平賀一ノ台、勝負 | 354550 | 1401521 | 25 | | | | | | | | | | | | | | | | | | ○ | | | 平賀遺跡群調査会 1985/ 道沢明 2000b | 発掘 |
| 121439 | 平賀一ノ台遺跡 第２文化層 | 印旛郡印旛村平賀一ノ台、勝負 | 354550 | 1401521 | 25 | ○ | | | | ○ | ○ | | | | | ○ | ○ | | | | | | ○ | | | 平賀遺跡群調査会 1985/ 道沢明 2000b | 発掘 |
| 121440 | 平賀一ノ台遺跡 第３文化層 | 印旛郡印旛村平賀一ノ台、勝負 | 354550 | 1401521 | 25 | ○ | | | | | | | | | | ○ | ○ | | | | | | ○ | | | 平賀遺跡群調査会 1985/ 道沢明 2000b | 発掘 |
| 121441 | 仲ノ台遺跡 Ⅲ層上位 | 印旛郡印旛村平賀仲ノ台 1415 他 | 354456 | 1401508 | 26 | | | | | | ○ | | | | | ○ | | | | | | | ○ | △ | | 平賀遺跡群調査会 1985 | 発掘 |
| 121442 | 油作第２遺跡 Ⅲ層中位 | 印旛郡印旛村平賀油作、榎台 | 354517 | 1401458 | 26 | | | | | | | | | | | | | | | | | | ○ | ○ | | 平賀遺跡群調査会 1985 | 発掘 |
| 121443 | 油作第２遺跡 遺構外 | 印旛郡印旛村平賀油作、榎台 | 354517 | 1401458 | 26 | ○ | | | | | ○ | | | | ○ | ○ | | | | | | | | | | 平賀遺跡群調査会 1985 | 発掘 |
| 121444 | 駒込遺跡 Ⅲ層上位面（遺構外） | 印旛郡印旛村平賀駒込 1301 他 | 354505 | 1401455 | 26 | ○ | | | | | | | | | | | | | | | | | | | | 平賀遺跡群調査会 1985 | 発掘 |
| 121445 | 前原第１遺跡 グリッド出土 | 印旛郡印旛村鎌苅前原 234 | 354613 | 1401141 | 28 | | | | | | | | | | | | | | | | | | | | | 印旛郡市文化財Ｃ 1986b | 発掘 |
| 121446 | 古山遺跡 Ⅱ層（上層包含層） | 印旛郡印旛村鎌苅古山 646 | 354623 | 1401116 | 25 | | | | | | ○ | | | | | | | | | | | | | | | 印旛郡市文化財Ｃ 1986b | 発掘 |
| 121447 | 岩戸広台遺跡 A 地区 | 印旛郡印旛村岩戸広台 2854 他 | 354553 | 1400949 | 26 | ○ | | | | | | | | | | | | | | | | | | | | 印旛郡市文化財Ｃ 1988b | 発掘 |
| 121448 | 木戸口古墳 | 印旛郡印旛村吉田字木戸口 1806-1 他 | 354617 | 1400918 | 28 | | | | | | | | | | | | | | | | | | ○ | | | 印旛郡市文化財Ｃ 1990a | 発掘 |
| 121449 | 木戸口遺跡 D 地点 | 印旛郡印旛村吉田字木戸口 1803-3 他 | 354622 | 1400922 | 28 | | | | | | | | | | | | | | | | | | | | | 印旛郡市文化財Ｃ 1991b | 発掘 |
| 121450 | 油作第１遺跡 Ⅲ層 | 印旛郡印旛村油作 116 1-2 他 | 354518 | 1401452 | 25 | | | | | ○ | | ○ | | | | | ○ | | | | | | ○ | | | 印旛郡市文化財Ｃ 1991e | 発掘 |
| 121451 | 際作遺跡 単独出土 | 印旛郡印旛村岩戸字際作 1124-27 他 | 354624 | 1401031 | 27 | | | | | | | | | | | | | | | | | | | | | 印旛郡市文化財Ｃ 1992a | 発掘 |
| 121452 | トヶ前遺跡 B 地点 Ⅵ層（第２黒色帯） | 印旛郡印旛村吉田字トヶ前 1898 他 | 354620 | 1400932 | 28 | ○ | | | | | | | | | | ○ | ○ | | | | | | ○ | | | 印旛郡市文化財Ｃ 1992b | 発掘 |
| 121453 | 打手第二遺跡 | 印旛郡印旛村山田字市場・字打出 | 354614 | 1401404 | 32 | | | | | | | | | | | ○ | | | | | | | | | | 印旛郡市文化財Ｃ 1994d | 採集 |
| 121454 | 山田諏訪遺跡 | 印旛郡印旛村山田字諏訪 3592-1 他 | 354617 | 1401348 | 31 | ○ | | | | | | | | | | ○ | | | | | | | | | | 印旛郡市文化財Ｃ 1994d | 発掘 |
| 121455 | 平賀惣行遺跡 Ⅵ層相当 | 印旛郡印旛村平賀字山ノ下・字臺・惣行 | 354531 | 1401434 | | | ○ | | | | | | | | | ○ | | | | | | | | | | 印旛郡市文化財Ｃ 1994d | 発掘 |
| 121456 | 井戸向遺跡 Ⅲ層 | 印旛郡印旛村瀬戸井戸向 956-1 他 | 354640 | 1401305 | 30 | | | | | | | | | | | | | | | | | | ○ | | | 千葉県文化財Ｃ 1996j | 発掘 |
| 121457 | 井戸向遺跡 Ⅸ層 | 印旛郡印旛村瀬戸井戸向 956-1 他 | 354640 | 1401305 | 30 | ○ | | | | | | | | | | | | | | | | | ○ | | | 千葉県文化財Ｃ 1996j | 発掘 |
| 121458 | 井戸向遺跡 遺構外 | 印旛郡印旛村瀬戸井戸向 956-1 他 | 354640 | 1401305 | 30 | ○ | | | | | | | | | | ○ | | | | | | | | | | 千葉県文化財Ｃ 1996j | 発掘 |
| 121459 | 炭焼台遺跡 | 印旛郡印旛村瀬戸字丑ムクリ下 625-3 他 | 354653 | 1401237 | 30 | | | | | | | | | | | | | | | | | | ○ | | | 千葉県文化財Ｃ 1996m | 発掘 |
| 121460 | 向辺田遺跡 B 区 | 印旛郡印旛村造谷字堀尻 238 他 | 354736 | 1401102 | 26 | | | | | | | | | | | | | | | | | | | | | 千葉県文化財Ｃ 1996m | 発掘 |
| 121461 | 細田台遺跡 | 印旛郡印旛村瀬戸字上湯屋 916-1 他 | 354642 | 1401317 | 30 | | | | | | | | | | | | | | | | | | ○ | | | 千葉県文化財Ｃ 1997k | 発掘 |
| 121462 | 向辺田遺跡 C 区 | 印旛郡印旛村造谷字堀尻 238 他 | 354736 | 1401102 | 27 | | | | | | | | | | | | | | | | | | ○ | | | 千葉県文化財Ｃ 1997k | 発掘 |
| 121463 | 大竹遺跡 | 印旛郡印旛村吉高字堀尻 2061 他 | 354717 | 1401322 | 30 | | | | | | | | | | | | | | | | | | ○ | | | 千葉県文化財Ｃ 1997k | 発掘 |
| 121464 | 割野遺跡 上層遺構覆土中 | 印旛郡印旛村割野 111 他 | 354747 | 1401047 | 24 | | | | | | ○ | | | | | | | | | | | | | | | 千葉県文化財Ｃ 1999q | 発掘 |
| 121465 | ちぼろく遺跡（第２次）Ⅶ層 | 印旛郡印旛村鎌苅字前原、師戸字ちぼろく他 | 354612 | 1401133 | 27 | ○ | | | | | | △ | | | | | | | | | | | ○ | | | 印旛郡市文化財Ｃ 1999d | 発掘 |
| 121466 | 萩原株木遺跡 単独出土 | 印旛郡印旛村萩原字狢谷 1850 他 | 354744 | 1401312 | 28 | | | | | | | | | | | | | | | | | | | | | 印旛郡市文化財Ｃ 2000e | 発掘 |
| 121467 | 榎台第１遺跡 上層遺構覆土内 | 印旛郡印旛村平賀 2203 の一部 | 354512 | 1401507 | 26 | | | | | | | | | | | | | | | | | | | | | 印旛郡市文化財Ｃ 2008b | 発掘 |
| 121468 | 東三里塚吉野台遺跡 No.3 | 成田市東三里塚字吉野台 | 354438 | 1402329 | 42 | | | | | | ○ | | | | | | | | | | | | | | | 千葉県北総公社 1971 | 発掘 |
| 121469 | 東三里塚吉野台遺跡 No.51 ソフトローム層上部 | 成田市東三里塚字吉野台 | 354438 | 1402329 | 42 | | | | | | ○ | | | | | | | | | | | | △ | | | 千葉県北総公社 1971 | 発掘 |
| 121470 | 東三里塚吉野台遺跡 No.52 | 成田市東三里塚字吉野台 | 354438 | 1402329 | 42 | | | | | | | | ○ | | | | | | | | | | | | | 千葉県北総公社 1971 | 発掘 |

| ID | 遺跡名 | 所在地 | 緯度 | 経度 | 標高 | ナイフ形石器 | 台形石器 | 斧形石器 | 剥片尖頭器 | 角錐状石器 | 槍先形尖頭器 | 両面調整石器 | 細石刃・細石核 | 神子柴型石斧 | 有茎尖頭器 | 掻器・削器 | 彫器 | 礫石 | 凹石 | 台石 | 礫器 | 草創期土器 | ブロック | 礫群・配石 | 炭化物集中 | 文献 | 調査歴 |
|---|---|---|---|---|---|---|---|---|---|---|---|---|---|---|---|---|---|---|---|---|---|---|---|---|---|---|
| 121471 | 古込遺跡 No.14 | 成田市大字古込字古込 6 他 | 354632 | 1402341 | 40 | | | | | | ○ | | △ | | ○ | | | | | | | | | | 千葉県北総公社 1971 | 発掘 |
| 121472 | 古込遺跡 No.55 上層 | 成田市大字古込字古込 6 他 | 354632 | 1402341 | 40 | | | | | | ○ | | | | | | | | | | | | | | 千葉県北総公社 1971 | 発掘 |
| 121473 | 古込遺跡 No.55 下層（立川ローム最下層） | 成田市大字古込字古込 6 他 | 354632 | 1402341 | 40 | ○ | | ○ | | | | | | | | | | | △ | | | | | | 千葉県北総公社 1971 | 発掘 |
| 121474 | 天浪浪丘遺跡 No.19 | 成田市天浪字浪岡 | 354607 | 1402227 | 40 | | | | | | | | | | ○ | | | | | | | | | | 千葉県北総公社 1971 | 発掘 |
| 121475 | 古込込前遺跡 No.22 | 成田市古込字込前 | 354628 | 1402323 | 40 | | | | | | ○ | | | | | | | | | | | | | | 千葉県北総公社 1971 | 採集 |
| 121476 | 古込朝日台遺跡 No.13　B 地点 | 成田市古込字朝日台 | 354614 | 1402331 | 41 | | | | | | | | | | | | | | | | | | | | 千葉県北総公社 1971 | 発掘 |
| 121477 | 外小代（Loc.40）遺跡 | 成田市松崎外子代 | 354752 | 1401716 | | | | | | | ○ | | | | | | | | | | | | | | 戸田哲也 1971 | 採集 |
| 121478 | 公津原遺跡 Loc09 ソフトローム | 成田市郷部ほか | 354634 | 1401736 | | | | | | | | | | | ○ | △ | | | | | | ○ | | | 千葉県地域振興公社 1975 | 発掘 |
| 121479 | 公津原（成田ニュータウン内）遺跡 表採等 | 成田市郷部ほか | 354659 | 1401717 | | ○ | | | | | ○ | | | | ○ | | | | | | | | | | 千葉県地域振興公社 1975 | 発掘 |
| 121480 | 久住遺跡 上層出土 | 成田市幡谷字桜谷津 937-1 | 355008 | 1402107 | 38 | | | | | | | | | | ○ | | | | | | | | | | 旧久住中南・右田遺跡調査団 1976 | 発掘 |
| 121481 | 成毛右田第 1 遺跡 | 成田市成毛字右田 635 他 | 354943 | 1402129 | | | | | | | | | | | ○ | | | | | | | | | | 旧久住中南・右田遺跡調査団 1976 | 発掘 |
| 121482 | 大山遺跡 | 成田市小菅字矢ノ尾 22-4 他 | 354702 | 1402106 | | | | | | | | | | | | | | | | | | | | | 大山遺跡発掘調査団 1979 | 発掘 |
| 121483 | 法華塚遺跡 | 成田市小菅字法華塚 | | | | | | | | | | | | | | | | | | | | | | | 成田市史編さん委 1980 | 発掘 |
| 121484 | 土室坊前遺跡 | 成田市土屋字坊前 | 354958 | 1402132 | | | | | | | | | | | | | | | | | | | | | 成田市史編さん委 1980 | 発掘 |
| 121485 | 小泉坊向遺跡 | 成田市小泉字坊向 | | | | ○ | | | | | | | | | | | | | | | | | | | 成田市史編さん委 1980 | 採集 |
| 121486 | 共栄Ⅱ遺跡 | 成田市十余三字共栄 | | | | | | | | | ○ | | | | | | | | | | | | | | 成田市史編さん委 1980 | 発掘 |
| 121487 | 木の根拓美遺跡 No.6 Ⅳ下～Ⅴ層 | 成田市木の根字拓美 192 他 | 354550 | 1402342 | 40 | ○ | | | | | | | | | ○ | | | | | | | ○ | △ | | 千葉県文化財 C 1981a | 発掘 |
| 121488 | 木の根拓美遺跡 No.6 遺構外 | 成田市木の根字拓美 192 他 | 354550 | 1402342 | 40 | | | | | | | | ○ | | | | | | | | | | | | 千葉県文化財 C 1981a | 発掘 |
| 121489 | 木の根東台遺跡 No.5 Ⅲ～Ⅳ層 | 成田市木の根字東台 217 他 | 354534 | 1402336 | 41 | | | | | | | | | | | | | | | | | | ○ | | 千葉県文化財 C 1981a | 発掘 |
| 121490 | 木の根東台遺跡 No.5 Ⅳ下～Ⅴ層 | 成田市木の根字東台 217 他 | 354534 | 1402336 | 41 | ○ | | | | | | | △ | | | ○ | | | ○ | ○ | | ○ | | | 千葉県文化財 C 1981a | 発掘 |
| 121491 | 木の根東台遺跡 No.5 遺構外 | 成田市木の根字東台 217 他 | 354534 | 1402336 | 41 | ○ | | | | | ○ | | | | | | | | | | | | | | 千葉県文化財 C 1981a | 発掘 |
| 121492 | 荒海遺跡 表採 | 成田市荒海 | | | | | | | | | ○ | | | | | | | | | | | | | | 成田山霊光館 1981 | 採集 |
| 121493 | 小泉遺跡 表採 | 成田市小泉 | | | | ○ | | | | | ○ | | | | | | | | | | | | | | 成田山霊光館 1981/1982 | 採集 |
| 121494 | 天神峰遺跡 表採 | 成田市天神峰 | | | | ○ | | | | | ○ | | | | ○ | | | | | | | | | | 成田山霊光館 1981/1982 | 採集 |
| 121495 | 十余三遺跡 表採 | 成田市十余三 | | | | | | | | | ○ | | | | ○ | | | | | | | | | | 成田山霊光館 1981/1982 | 採集 |
| 121496 | 三里塚遺跡 表採 | 成田市三里塚 | | | | | | | | | | | | | ○ | | | | | | | | | | 成田山霊光館 1981/1982 | 採集 |
| 121497 | 松崎遺跡 表採 | 成田市松崎 | | | | | | | | | ○ | | | | ○ | | | | | | | | | | 成田山霊光館 1981/1982 | 採集 |
| 121498 | 取香遺跡 表採 | 成田市取香 | | | | | | | | | ○ | | | | ○ | | | | | | | | | | 成田山霊光館 1981/1982 | 採集 |
| 121499 | 野毛平遺跡 表採 | 成田市野毛平 | | | | | | | | | | | | | | | | | | | | | | | 成田山霊光館 1981/1982 | 採集 |
| 121500 | 三里塚馬場遺跡 第 1 地点 Ⅶ層 | 成田市三里塚字馬場 289 他 | 354426 | 1402228 | 40 | | | | | | | | | | ○ | | | | | △ | | ○ | | | 千葉県文化財 C 1982d | 発掘 |
| 121501 | 三里塚馬場遺跡 第 2 地点 Ⅳ～Ⅵ層 | 成田市三里塚字馬場 289 他 | 354426 | 1402228 | 40 | | | | | | | | | | ○ | | | | | | | ○ | | | 千葉県文化財 C 1982d | 発掘 |
| 121502 | 三里塚馬場遺跡 第 2 地点 Ⅶ層 | 成田市三里塚字馬場 289 他 | 354426 | 1402228 | 40 | ○ | | | | | | | | | ○ | | | | | | | ○ | | | 千葉県文化財 C 1982d | 発掘 |
| 121503 | 三里塚馬場遺跡 第 4 地点 Ⅲ層 | 成田市三里塚字馬場 289 他 | 354426 | 1402228 | 40 | ○ | | | | | ○ | | ○ | | ○ | | | | | | | ○ | | | 千葉県文化財 C 1982d | 発掘 |
| 121504 | 三里塚馬場遺跡 第 4 地点 Ⅳ～Ⅵ層 | 成田市三里塚字馬場 289 他 | 354426 | 1402228 | 40 | | | | | | | | | | | | | | | | | ○ | | | 千葉県文化財 C 1982d | 発掘 |
| 121505 | 三里塚馬場遺跡 第 4 地点 Ⅶ層 | 成田市三里塚字馬場 289 他 | 354426 | 1402228 | 40 | | | | | | | | | | | | | | ○ | | | ○ | | | 千葉県文化財 C 1982d | 発掘 |
| 121506 | 三里塚馬場遺跡 第 4 地点 遺構外 | 成田市三里塚字馬場 289 他 | 354426 | 1402228 | 40 | ○ | | | | | ○ | | | | ○ | | | | | | | | | | 千葉県文化財 C 1982d | 発掘 |
| 121507 | 古込（No.14）遺跡 Ⅱ層（単独出土） | 成田市大字古込字古込 9 他 | 354632 | 1402341 | 40 | ○ | | | | | | | | | | | | | | | | | | | 千葉県文化財 C 1983h | 発掘 |
| 121508 | 古込（No.14）遺跡 Ⅳ～Ⅵ層上位 | 成田市大字古込字古込 9 他 | 354632 | 1402341 | 40 | | | | | | | | | | | | | | | | | | | ○ | 千葉県文化財 C 1983h | 発掘 |
| 121509 | 古込（No.14）遺跡 Ⅳ～Ⅵ層中位 | 成田市大字古込字古込 9 他 | 354632 | 1402341 | 40 | | | | | | | | | | | | | | | | | ○ | | ○ | 千葉県文化財 C 1983h | 発掘 |
| 121510 | 古込（No.14）遺跡 Ⅶ層 | 成田市大字古込字古込 9 他 | 354632 | 1402341 | 40 | | | | | | | | | | | | | | | | | | | ○ | 千葉県文化財 C 1983h | 発掘 |
| 121511 | 加定地遺跡 上層包含層・ローム最上面 | 成田市 | 354716 | 1401834 | 33 | | | | | | ○ | | | | | | | | | | | | | | 成田市郷部北遺跡調査会 1984 | 発掘 |
| 121512 | 十余三四本木 I 遺跡 A3 区 Ⅳ層上面（単独） | 成田市十余三字四本木 | 354823 | 1402215 | 39 | | | | | | | | | | | | | | | | | | | | 千葉県文化財 C 1985h | 発掘 |
| 121513 | 十余三瓜生池遺跡 Ⅲ層上面 | 成田市十余三字瓜生池 59-85 他 | 354816 | 1402147 | 39 | | | | | | | | | | | | | | | | | ○ | | | 千葉県文化財 C 1985h | 発掘 |
| 121514 | 十余三瓜生池遺跡 B3 区 Ⅳ層 | 成田市十余三字瓜生池 59-85 他 | 354816 | 1402147 | 39 | ○ | | | | | | | | | | △ | | | | | | ○ | | | 千葉県文化財 C 1985h | 発掘 |
| 121515 | 十余三瓜生池遺跡 E2 区 Ⅲ層 | 成田市十余三字瓜生池 59-85 他 | 354816 | 1402147 | 39 | | | | | | | | | | | ○ | | | | | △ | ○ | | | 千葉県文化財 C 1985h | 発掘 |
| 121516 | 十余三瓜生池遺跡 D3 区 Ⅲ層（単独） | 成田市十余三字瓜生池 59-85 他 | 354816 | 1402147 | 39 | | | | | | | | | | ○ | | | | | | | | | | 千葉県文化財 C 1985h | 発掘 |
| 121517 | 稲荷峯遺跡 遺構外（単独） | 成田市十余三字稲荷峯 115-1 他 | 354835 | 1402309 | 40 | | | | | | ○ | | | | | | | | | | | | | | 千葉県文化財 C 1985h | 発掘 |
| 121518 | 野毛平古墳群 グリッド出土 | 成田市十余三字瓜生池 | 354806 | 1402142 | 40 | | | | | | | | | | ○ | | | | | | | | | | 千葉県文化財 C 1985h | 発掘 |
| 121519 | 十余三円妙寺遺跡 Ⅲ層上部 | 成田市十余三字円妙寺 30-1 他 | 354802 | 1402136 | 40 | | | | | | ○ | | | | | ○ | | | | | | ○ | | | 千葉県文化財 C 1985h | 発掘 |
| 121520 | 推出し古墳 Ⅲ～Ⅳ層（単独） | 成田市野毛平字推出し 917-1 他 | 354809 | 1402115 | 38 | ○ | | | | | | | | | | | | | | | | | | | 千葉県文化財 C 1985h | 発掘 |
| 121521 | 椎ノ木遺跡 Ⅶ層 | 成田市芝字椎ノ木 2058-1 他 | 355011 | 1402358 | 41 | | | | | | | ○ | | | | | ○ | | | | | ○ | | | 印旛郡市文化財 C 1987b | 発掘 |
| 121522 | 椎ノ木遺跡 上層出土石器 | 成田市芝字椎ノ木 2058-1 他 | 355011 | 1402358 | 41 | ○ | | | | | | | | | | | | | | | | | | | 印旛郡市文化財 C 1987b | 発掘 |
| 121523 | 山口雷土遺跡 Ⅲ層 | 成田市玉造 5-1280 他 | 354726 | 1401740 | 30 | ○ | | | | | | | | | | | | | ○ | | ○ | ○ | | | 千葉県文化財 C 1987i | 発掘 |
| 121524 | 御料牧場遺跡 Ⅳ～Ⅴ層 | 成田市三里塚字御料牧場 1-45 | 354420 | 1402245 | 40 | ○ | | | | | | | | | | | | | | | | ○ | | | 千葉県文化財 C 1988e | 発掘 |
| 121525 | 御料牧場遺跡 Ⅶ層上部 | 成田市三里塚字御料牧場 1-45 | 354420 | 1402245 | 40 | | | | | | | | | | | | | | | | | ○ | | | 千葉県文化財 C 1988e | 発掘 |
| 121526 | 畑ヶ田浅間遺跡 A 地点 第 1 文化層 | 成田市畑ヶ田字浅間 511 他 | 354523 | 1402125 | | | | | | | | | | | | | | | | | | ○ | | | 千葉県文化財 C 1988f | 発掘 |
| 121527 | 畑ヶ田浅間遺跡 B 地点 第 2 文化層 | 成田市畑ヶ田字浅間 511 他 | 354523 | 1402125 | | | | | | | | | | | | | | | | | | ○ | | | 千葉県文化財 C 1988f | 発掘 |
| 121528 | 畑ヶ田新林遺跡 Ⅶ層 | 成田市畑ヶ田字新林 600 他 | 354523 | 1402125 | | ○ | | | | | | | | | | | | | | | | | | | 千葉県文化財 C 1988f | 発掘 |
| 121529 | 長山遺跡 Ⅶ層（単独） | 成田市土室 740 他 | 354937 | 1402142 | 37 | | | | | | | | | | ○ | | | | | | | | | | 千葉県文化財 C 1989f | 発掘 |
| 121530 | 木戸下遺跡 Ⅲ層上面（単独） | 成田市野毛平字木戸下 1010-5 他 | 354808 | 1402116 | 39 | | | | | | | | | | | | | | | | | | | | 千葉県文化財 C 1990i | 発掘 |
| 121531 | 野毛平向山遺跡 Ⅳ下～Ⅴ層（遺構外） | 成田市野毛平弁天 960 他 | | | 38 | ○ | | | | | | | | | | | | | | | | | | | 印旛郡市文化財 C 1990b | 発掘 |
| 121532 | 囲護台遺跡 遺構外 | 成田市南囲護台 1286 他 | 354642 | 1401636 | 35 | | | | | | ○ | | | | | | | | | | | | | | 印旛郡市文化財 C 1990d | 発掘 |
| 121533 | 西向野 I 遺跡 ソフトローム上位 | 成田市飯田町字西向野 143-48 他 | 354605 | 1401756 | 38 | ○ | | | | | ○ | | | | | ○ | | | | | | ○ | | | 印旛郡市文化財 C 1991f | 発掘 |
| 121534 | 駒井野荒追遺跡 ソフトローム層 | 成田市駒井野荒追 763 他 | 354641 | 1402224 | 40 | | | | | | | | ○ | | | ○ | | | | | | ○ | | | 印旛郡市文化財 C 1992c | 発掘 |
| 121535 | 西向野 I 遺跡 第 2 地点 Ⅲ～Ⅳ層 | 成田市飯田町 143-8・9 | 354605 | 1401756 | 37 | ○ | | | | | ○ | | ○ | | | ○ | | | | | | ○ | | | 印旛郡市文化財 C 1993g | 発掘 |
| 121536 | 上福田保町遺跡 Ⅶ層上部（単独） | 成田市上福田字宮前 317-1 | 354909 | 1401708 | 32 | | | | | | | | | | | ○ | | | | | | | | | 千葉県文化財 C 1993j | 発掘 |
| 121537 | 松崎播磨遺跡 Ⅳ下～Ⅴ層（単独） | 成田市松崎字播磨 103-4 | 354844 | 1401726 | 31 | ○ | | | | | | | | | | | | | | | | | | | 千葉県文化財 C 1993j | 発掘 |
| 121538 | 木の根拓美遺跡 第 1 文化層 | 成田市木の根字拓美 192 他 | 354550 | 1402342 | 40 | ○ | ○ | ○ | | | | | | | | ○ | | | | | | ○ | | | 千葉県文化財 C 1993k | 発掘 |
| 121539 | 木の根拓美遺跡 第 2 文化層（単独） | 成田市木の根字拓美 192 他 | 354550 | 1402342 | 40 | | | | | | ○ | | | | | | | | | | | | | | 千葉県文化財 C 1993k | 発掘 |
| 121540 | 南三里塚宮園遺跡 Ⅲ～Ⅴ層 | 成田市南三里塚字宮園 6 他 | 354423 | 1402258 | 40 | ○ | | | | | | | | | | | | | | | | ○ | △ | | 千葉県文化財 C 1993k | 発掘 |
| 121541 | 南三里塚宮園遺跡 Ⅵ層（単独） | 成田市南三里塚字宮園 6 他 | 354423 | 1402258 | 40 | | | | | | | | | | | | | | | | | | | | 千葉県文化財 C 1993k | 発掘 |
| 121542 | 南三里塚宮園遺跡 遺構外 | 成田市南三里塚字宮園 6 他 | 354423 | 1402258 | 40 | ○ | | | | | | | | | | | | | | | | | | | 千葉県文化財 C 1993k | 発掘 |
| 121543 | 大袋小谷津遺跡 Ⅳ下～Ⅴ層 | 成田市大袋字小谷津 34-1 他 | 354545 | 1401737 | 38 | ○ | | | | ○ | ○ | | | | ○ | | | | | | | ○ | | | 印旛郡市文化財 C 1994c | 発掘 |
| 121544 | 飯仲金堀遺跡 A 地点 Ⅰ～Ⅱ層 | 成田市飯仲字金堀 1-2 他 | 354537 | 1401659 | 30 | | | | | | | | | | ○ | | | | | | | ○ | | | 印旛郡市文化財 C 1994c | 発掘 |
| 121545 | 飯仲金堀遺跡 B 地点 Ⅵ層 | 成田市飯仲字金堀 1-2 他 | 354537 | 1401659 | 30 | ○ | | | | | | | | | ○ | | | | | | | ○ | | | 印旛郡市文化財 C 1994c | 発掘 |
| 121546 | 飯仲金堀遺跡 D 地点 Ⅶ層 | 成田市飯仲字金堀 1-2 他 | 354537 | 1401659 | 30 | | | | | | | | | | | | | | | | | | | ○ | 印旛郡市文化財 C 1994c | 発掘 |
| 121547 | 飯仲中台遺跡 Ⅲ層～Ⅶ層 | 成田市飯仲字中台 94-3 他 | 354523 | 1401744 | 38 | ○ | | | | | | | | | ○ | | | | | | | ○ | | | 印旛郡市文化財 C 1994c | 発掘 |
| 121548 | 取香和田戸遺跡 第 1 文化層 | 成田市取香字和田戸 711 他 | 354642 | 1402318 | 40 | | | | | | | | ○ | | ○ | | | | | | | ○ | | | 千葉県文化財 C 1994n | 発掘 |
| 121549 | 取香和田戸遺跡 第 2 文化層 | 成田市取香字和田戸 711 他 | 354642 | 1402318 | 40 | ○ | | | | | ○ | | | | ○ | ○ | | | | | | ○ | ○ | | 千葉県文化財 C 1994n | 発掘 |
| 121550 | 取香和田戸遺跡 第 3 文化層 | 成田市取香字和田戸 711 他 | 354642 | 1402318 | 40 | ○ | | | | | | | | | | | | | | | | ○ | | | 千葉県文化財 C 1994n | 発掘 |
| 121551 | 取香和田戸遺跡 第 4 文化層 | 成田市取香字和田戸 711 他 | 354642 | 1402318 | 40 | ○ | | | | ○ | | | | | ○ | | | | ○ | | | ○ | | | 千葉県文化財 C 1994n | 発掘 |
| 121552 | 取香和田戸遺跡 第 5 文化層 | 成田市取香字和田戸 711 他 | 354642 | 1402318 | 40 | ○ | | | | | | | | | ○ | ○ | | | | | | ○ | | | 千葉県文化財 C 1994n | 発掘 |
| 121553 | 取香和田戸遺跡 第 6 文化層 | 成田市取香字和田戸 711 他 | 354642 | 1402318 | 40 | | ○ | | | | | | | | ○ | | | | | ○ | | ○ | | | 千葉県文化財 C 1994n | 発掘 |
| 121554 | 取香和田戸遺跡 第 7 文化層（遺構外） | 成田市取香字和田戸 711 他 | 354642 | 1402318 | 40 | | | | | | ○ | | | | ○ | | | | | | | | | | 千葉県文化財 C 1994n | 発掘 |
| 121555 | 大室十三塚遺跡 遺構外 | 成田市大室 2449-2 他 | 355015 | 1402304 | 19 | ○ | | | | | | | | | | | | | | | | | | | 印旛郡市文化財 C 1995a | 発掘 |
| 121556 | 駒井野西ノ下遺跡 | 成田市駒井野字西ノ下 402 他 | 354653 | 1402158 | | | | | | | | | | | | | | | | | | ○ | | | 千葉県文化財 C 1995h | 発掘 |
| 121557 | 南囲護台遺跡 第 1 地点 遺構外 | 成田市南囲護台 1251-1 他 | 354628 | 1401822 | 34 | | | | | | ○ | | | | | | | | | | | | | | 印旛郡市文化財 C 1996a | 発掘 |
| 121558 | 幡谷宮谷第 1 遺跡 | 成田市幡谷字宮谷 1176-1 他 | 355013 | 1402017 | 36 | | | | | | | | | | | | | | | | | | | | 印旛郡市文化財 C 1996b | 発掘 |
| 121559 | 幡谷宮谷第 2 遺跡 | 成田市幡谷字宮谷 1205-2 他 | 355014 | 1402027 | 36 | | | | | | | | | | | | | | | | | | | | 印旛郡市文化財 C 1996b | 発掘 |
| 121560 | 南羽鳥正福寺遺跡 第 2 地点 Ⅲ層 | 成田市南羽鳥字正福寺 986 他 | 355016 | 1401713 | 30 | ○ | | | | ○ | ○ | | | | | ○ | | | | | | ○ | | | 印旛郡市文化財 C 1996c | 発掘 |
| 121561 | 松崎遠原遺跡 単独出土 | 成田市松崎字遠原 3-31 他 | 354842 | 1401708 | 30 | | | | | | | | | | ○ | | | | | | | | | | 千葉県文化財 C 1996k | 発掘 |
| 121562 | 南羽鳥中舗第 1 遺跡 D 地点 Ⅳ～Ⅴ層 | 成田市南羽鳥字松ヶ下 564-1 他 | 355002 | 1401737 | 32 | | | | | | | | | | | | | | | | | ○ | | | 印旛郡市文化財 C 1997b | 発掘 |

| ID | 遺跡名 | 所在地 | 緯度 | 経度 | 標高 | ナイフ形石器 | 台形石器 | 斧形石器 | 剥片尖頭器 | 角錐状石器 | 槍先形尖頭器 | 両面調整石器 | 細石刃・細石核 | 神子柴型石斧 | 有茎尖頭器 | 掻器・削器 | 彫器 | 砥石 | 叩石 | 台石 | 礫器 | 草創期土器 | ブロック | 礫群・配石 | 炭化物集中 | 文献 | 調査歴 |
|---|---|---|---|---|---|---|---|---|---|---|---|---|---|---|---|---|---|---|---|---|---|---|---|---|---|---|
| 121563 | 宗吾内野台畑遺跡 遺構外 | 成田市宗吾３丁目 465-26 他 | 354543 | 1401633 | 36 | | | | | | | | ○ | | | △ | | | | | | | | | | 印旛郡市文化財Ｃ 1997d | 発掘 |
| 121564 | 小菅三ツ塚遺跡 出土市不明 | 成田市小菅字三ツ塚 652 他 | 354524 | 1402148 | 40 | | | | | | ○ | | | | | | | | | | | | | | | 印旛郡市文化財Ｃ 1997f | 発掘 |
| 121565 | 三里塚御料牧場遺跡 第Ⅰ文化層 | 成田市三里塚御料牧場 1-26 他 | 354420 | 1402245 | 41 | ○ | | | | | | | | | | ○ | | | | | | | ○ | | | 千葉県文化財Ｃ 1997c | 発掘 |
| 121566 | 三里塚御料牧場遺跡 X層（単独） | 成田市三里塚御料牧場 1-26 他 | 354420 | 1402245 | 41 | | | | | | | | | | | | | | | | | | | | | 千葉県文化財Ｃ 1997c | 発掘 |
| 121567 | 駒井野城跡 | 成田市駒井野字東 332 他 | 354701 | 1402205 | 39 | | | | | | | | | | | | | | | | | | | | | 千葉県文化財Ｃ 1997k | 発掘 |
| 121568 | 台ノ田Ⅱ遺跡 第Ⅰ文化層 | 成田市駒井野字台ノ田 1980 他 | 354637 | 1402236 | 40 | | | | | | | | | | | | | | | | | | ○ | | | 千葉県文化財Ｃ 1997l | 発掘 |
| 121569 | 台ノ田Ⅱ遺跡 第Ⅱ文化層 | 成田市駒井野字台ノ田 1980 他 | 354637 | 1402236 | 40 | ○ | | | | | | | | | | | | | | | | | ○ | | | 千葉県文化財Ｃ 1997l | 発掘 |
| 121570 | 台ノ田Ⅱ遺跡 遺構外 | 成田市駒井野字台ノ田 1980 他 | 354637 | 1402236 | 40 | ○ | | | | | | | | ○ | | | | | | | | | | | | 千葉県文化財Ｃ 1997l | 発掘 |
| 121571 | 天神峰奥之台遺跡 第Ⅰ文化層 | 成田市天神峰字奥之台 17 他 | 354742 | 1402318 | 40 | ○ | ○ | ○ | | | | | | | | | | | ○ | | | | ○ | | | 千葉県文化財Ｃ 1997m | 発掘 |
| 121572 | 天神峰奥之台遺跡 第Ⅱ文化層 | 成田市天神峰字奥之台 17 他 | 354742 | 1402318 | 40 | ○ | | | | | | | | | | | | | | | | | ○ | | | 千葉県文化財Ｃ 1997m | 発掘 |
| 121573 | 天神峰奥之台遺跡 第Ⅲ文化層 | 成田市天神峰字奥之台 17 他 | 354742 | 1402318 | 40 | ○ | ○ | | | ○ | | | | | | ○ | | | ○ | | ○ | | ○ | | ○ | 千葉県文化財Ｃ 1997m | 発掘 |
| 121574 | 天神峰奥之台遺跡 Ⅲ層（ブロック外） | 成田市天神峰字奥之台 17 他 | 354742 | 1402318 | 40 | | | | | | ○ | | | | | | | | | | | | ○ | | | 千葉県文化財Ｃ 1997m | 発掘 |
| 121575 | 天神峰奥之台遺跡 Ⅵ層（ブロック外） | 成田市天神峰字奥之台 17 他 | 354742 | 1402318 | 40 | ○ | | | | | | | | | | | | | | | | | ○ | | | 千葉県文化財Ｃ 1997m | 発掘 |
| 121576 | 天神峰奥之台遺跡 表採（２点） | 成田市天神峰字奥之台 17 他 | 354742 | 1402318 | 40 | ○ | | | | | ○ | | | | | | | | | | | | | | | 千葉県文化財Ｃ 1997m | 発掘 |
| 121577 | 大袋腰巻遺跡 Ⅲ層（ソフトローム） | 成田市飯田町字南向野 74 他 | 360011 | 1395005 | 38 | | | | | | | | | | | | ○ | | | | | | ○ | | | 印旛郡市文化財Ｃ 1998a | 発掘 |
| 121578 | 小菅小屋ノ台Ⅱ遺跡 Ⅳ下～Ⅴ層 | 成田市小菅字小屋ノ台 240-1 | 351307 | 1402126 | 40 | ○ | | | | | | | | | | ○ | | | | | | | ○ | | | 印旛郡市文化財Ｃ 1998e | 発掘 |
| 121579 | 小菅石神Ⅰ遺跡 遺構外 | 成田市小菅字石神 1009 | 351341 | 1402234 | 41 | | | | | | ○ | | | | | | | | | | | | | | | 印旛郡市文化財Ｃ 1998e | 採集 |
| 121580 | 東峰西笠峰遺跡 Ⅸ層 | 成田市東峰字西笠峰 25-2 他 | 354660 | 1402333 | 40 | | | | | | | | | | | | | | | | | | ○ | | | 千葉県文化財Ｃ 1999s | 発掘 |
| 121581 | 東峰西笠峰遺跡 Ⅵ～Ⅲ層 | 成田市東峰字西笠峰 25-2 他 | 354660 | 1402333 | 40 | | | | | | | | | | | ○ | | | | | | | ○ | | | 千葉県文化財Ｃ 1999s | 発掘 |
| 121582 | 東峰西笠峰遺跡 ナイフ形石器群 | 成田市東峰字西笠峰 25-2 他 | 354660 | 1402333 | 40 | ○ | | | | | | | | | | ○ | ○ | | | | | | △ | | | 千葉県文化財Ｃ 1999s | 発掘 |
| 121583 | 東峰西笠峰遺跡 尖頭器石器群 | 成田市東峰字西笠峰 25-2 他 | 354660 | 1402333 | 40 | | | | | | ○ | | | | | ○ | ○ | | ○ | | | | △ | | | 千葉県文化財Ｃ 1999s | 発掘 |
| 121584 | 東峰西笠峰遺跡 集中地点外 | 成田市東峰字西笠峰 25-2 他 | 354660 | 1402333 | 40 | ○ | | | | | ○ | | | | | ○ | | | ○ | | | | | | | 千葉県文化財Ｃ 1999s | 発掘 |
| 121585 | 南羽鳥タダメキ第２遺跡 遺構外 | 成田市南羽鳥字タダメキ 1046 他 | 354948 | 1401712 | 32 | | | | | | | | | | | | | | | | | | | | | 印旛郡市文化財Ｃ 2000c | 発掘 |
| 121586 | 南羽鳥谷津堀遺跡 B 地点 遺構外 | 成田市南羽鳥字谷津堀 754 他 | 355007 | 1401721 | 30 | | | | | | | | | | | | | | | | | | | | | 印旛郡市文化財Ｃ 2000c | 発掘 |
| 121587 | 十余三稲荷峰西遺跡 第１文化層 | 成田市十余三字稲荷峰 151 他 | 354756 | 1402240 | 40 | ○ | ○ | | | | | | | | | | ○ | | ○ | | | | ○ | | | 千葉県文化財Ｃ 2000k/2003j | 発掘 |
| 121588 | 十余三稲荷峰西遺跡 第２文化層 | 成田市十余三字稲荷峰 151 他 | 354756 | 1402240 | 40 | | | | | | | | | | | ○ | | | | | | | ○ | | | 千葉県文化財Ｃ 2000k/2003j | 発掘 |
| 121589 | 十余三稲荷峰西遺跡 第３文化層 | 成田市十余三字稲荷峰 151 他 | 354756 | 1402240 | 40 | ○ | | | | | | | | | | ○ | ○ | | | | | | ○ | | | 千葉県文化財Ｃ 2000k/2003j | 発掘 |
| 121590 | 十余三稲荷峰西遺跡 遺構外 | 成田市十余三字稲荷峰 151 他 | 354756 | 1402240 | 40 | ○ | | | | | ○ | | | | | ○ | | | | | | | | | | 千葉県文化財Ｃ 2000k/2003j | 発掘 |
| 121591 | 東峰御幸畑西遺跡 第１文化層 | 成田市東峰字御幸畑 89-1 他 | 354653 | 1402340 | 40 | ○ | ○ | ○ | | | | | | | | ○ | ○ | | ○ | | | | ○ | | ○ | 千葉県文化財Ｃ 2000l | 発掘 |
| 121592 | 東峰御幸畑西遺跡 第２文化層 | 成田市東峰字御幸畑 89-1 他 | 354653 | 1402340 | 40 | | | | | | | | | | | ○ | | | | | | | ○ | | | 千葉県文化財Ｃ 2000l | 発掘 |
| 121593 | 東峰御幸畑西遺跡 第 3a 文化層 | 成田市東峰字御幸畑 89-1 他 | 354653 | 1402340 | 40 | ○ | | | | | | | | | | | | | | | | | ○ | | | 千葉県文化財Ｃ 2000l | 発掘 |
| 121594 | 東峰御幸畑西遺跡 第 3b 文化層 | 成田市東峰字御幸畑 89-1 他 | 354653 | 1402340 | 40 | | | | | | | | ○ | | | ○ | ○ | | ○ | | | | ○ | | | 千葉県文化財Ｃ 2000l | 発掘 |
| 121595 | 東峰御幸畑西遺跡 遺構外 | 成田市東峰字御幸畑 89-1 他 | 354653 | 1402340 | 40 | ○ | ○ | | | | ○ | | | | | | | | | | | | | | | 千葉県文化財Ｃ 2000l | 発掘 |
| 121596 | 並木町大久保台Ⅱ遺跡 | 成田市並木町大久保台 221-81 他 | 354501 | 1401820 | 39 | | | | | | | | | | | | | | | | | | | | | 千葉県文化財Ｃ 2000l | 発掘 |
| 121597 | 川栗館跡 遺構外 | 成田市川栗字波佐間 213 他 | 354601 | 1402008 | | ○ | | | | | ○ | | | | ○ | | | | | | | | | | | 印旛郡市文化財Ｃ 2001f | 発掘 |
| 121598 | 天神峰最上遺跡 第１文化層 | 成田市天神峰字最上 14-1 他 | 354724 | 1402308 | 40 | | ○ | ○ | | | | | | | | ○ | ○ | ○ | ○ | | | | ○ | | | 千葉県文化財Ｃ 2001g | 発掘 |
| 121599 | 天神峰最上遺跡 第２文化層 | 成田市天神峰字最上 14-1 他 | 354724 | 1402308 | 40 | ○ | | | | | | | | | | ○ | | | | | | | ○ | | | 千葉県文化財Ｃ 2001g | 発掘 |
| 121600 | 天神峰最上遺跡 第 3a 文化層 | 成田市天神峰字最上 14-1 他 | 354724 | 1402308 | 40 | ○ | | ○ | | | ○ | | | | | ○ | ○ | | | | | | ○ | | | 千葉県文化財Ｃ 2001g | 発掘 |
| 121601 | 天神峰最上遺跡 第 3b 文化層 | 成田市天神峰字最上 14-1 他 | 354724 | 1402308 | 40 | | | ○ | | | | | ○ | | | ○ | | ○ | ○ | | | | ○ | | | 千葉県文化財Ｃ 2001g | 発掘 |
| 121602 | 天神峰最上遺跡 X層 | 成田市天神峰字最上 14-1 他 | 354724 | 1402308 | 40 | | | | | | | | | | | | | | | | | | | | ○ | 千葉県文化財Ｃ 2001g | 発掘 |
| 121603 | 天神峰最上遺跡 遺構外 | 成田市天神峰字最上 14-1 他 | 354724 | 1402308 | 40 | ○ | | | | | ○ | | ○ | | | ○ | | | | | | | | | | 千葉県文化財Ｃ 2001g | 発掘 |
| 121604 | 十余三稲荷峰東遺跡 第１文化層 | 成田市東峰字御幸畑 89-1 他 | 354800 | 1402303 | 40 | ○ | ○ | | | | | | | | | ○ | ○ | | | | | | ○ | | | 千葉県文化財Ｃ 2001h | 発掘 |
| 121605 | 十余三稲荷峰東遺跡 第２文化層 | 成田市東峰字御幸畑 89-1 他 | 354800 | 1402303 | 40 | | | | | | | | | | | ○ | | | | | | | ○ | | | 千葉県文化財Ｃ 2001h | 発掘 |
| 121606 | 十余三稲荷峰東遺跡 第３文化層 | 成田市東峰字御幸畑 89-1 他 | 354800 | 1402303 | 40 | ○ | | | | | ○ | | | | | ○ | ○ | | | | | | ○ | | | 千葉県文化財Ｃ 2001h | 発掘 |
| 121607 | 十余三稲荷峰東遺跡 第４文化層 | 成田市東峰字御幸畑 89-1 他 | 354800 | 1402303 | 40 | ○ | | | | | ○ | | | | | ○ | ○ | | ○ | | | | ○ | | | 千葉県文化財Ｃ 2001h | 発掘 |
| 121608 | 十余三稲荷峰東遺跡 遺構外 | 成田市東峰字御幸畑 89-1 他 | 354800 | 1402303 | 40 | ○ | | | | ○ | ○ | | ○ | | ○ | ○ | | | | | | | | | | 千葉県文化財Ｃ 2001h | 発掘 |
| 121609 | 十余三四本木Ⅱ遺跡 上層包含層 | 成田市十余三字四本木 | 354821 | 1402245 | 40 | | | | | | ○ | | | | | | | | | | | | | | | 千葉県文化財Ｃ 2002f | 発掘 |
| 121610 | 台ノ田Ⅱ（2）遺跡 | 成田市駒井野字台ノ田 2018 他 | 354630 | 1402237 | 40 | | | | | | | | | | | | | | | | | | | | | 千葉県文化財Ｃ 2003k | 発掘 |
| 121611 | 駒井野荒追遺跡 Ⅲ～Ⅳ層 | 成田市駒井野字廣田 899-1 他 | 354640 | 1402224 | 40 | ○ | | | | | | | △ | | | ○ | | | ○ | | | | ○ | ○ | | 千葉県文化財Ｃ 2003k | 発掘 |
| 121612 | 南三里塚宮原第１遺跡 Ⅸ層 | 成田市南三里塚字宮原 78-1 他 | 354424 | 1402200 | 41 | ○ | ○ | ○ | | | | | | | | ○ | | | ○ | ○ | | | ○ | | | 印旛郡市文化財Ｃ 2004b | 発掘 |
| 121613 | 大室仲妻遺跡 ﾄﾚﾝﾁ出土（単独） | 成田市大室字大沢 168-2 他 | 355011 | 1402221 | 35 | | | | | | | | | | | | | | | | | | | | | 印旛郡市文化財Ｃ 2004g | 発掘 |
| 121614 | 西三里塚遺跡 | 成田市西三里塚 242-6 他 | 354447 | 1402155 | 40 | | | | | | | | | | | | | | | | | | | | | 千葉県文化財Ｃ 2004f | 発掘 |
| 121615 | 東三里塚岩之台遺跡 Ⅶ層 | 成田市東三里塚字岩之台 126-1 他 | 354430 | 1402402 | 42 | ○ | ○ | | | | | | | | | | | | | | | | ○ | | | 千葉県文化財Ｃ 2004i/ 千葉県教振財団 2006e | 発掘 |
| 121616 | 十余三稲荷峰遺跡 北区 Ⅵ層 | 成田市十余三字稲荷峰 151-262 他 | 354751 | 1402256 | 40 | | | | | | ○ | | | | | ○ | | | | | | | ○ | | | 千葉県文化財Ｃ 2004j | 発掘 |
| 121617 | 十余三稲荷峰遺跡 北区 Ⅲ～Ⅴ層 | 成田市十余三字稲荷峰 151-262 他 | 354751 | 1402256 | 40 | | | | | | | | | | | | | | | | | | ○ | | | 千葉県文化財Ｃ 2004j | 発掘 |
| 121618 | 十余三稲荷峰遺跡 北区 Ⅲ層 | 成田市十余三字稲荷峰 151-262 他 | 354751 | 1402256 | 40 | ○ | | | | | | | | | | | | | | | | | ○ | | | 千葉県文化財Ｃ 2004j | 発掘 |
| 121619 | 十余三稲荷峰遺跡 北区 単独 | 成田市十余三字稲荷峰 151-262 他 | 354751 | 1402256 | 40 | ○ | | | | | | | | | | | | | | | | | | | | 千葉県文化財Ｃ 2004j | 発掘 |
| 121620 | 十余三稲荷峰遺跡 南区 第１文化層 | 成田市十余三字稲荷峰 151-262 他 | 354751 | 1402256 | 40 | | ○ | ○ | | | | | | | | ○ | | ○ | ○ | | | | ○ | | | 千葉県文化財Ｃ 2004j | 発掘 |
| 121621 | 十余三稲荷峰遺跡 南区 第２文化層 | 成田市十余三字稲荷峰 151-262 他 | 354751 | 1402256 | 40 | ○ | ○ | | | ○ | | | | | | ○ | ○ | | | | | | ○ | | | 千葉県文化財Ｃ 2004j | 発掘 |
| 121622 | 十余三稲荷峰遺跡 南区 第３文化層 | 成田市十余三字稲荷峰 151-262 他 | 354751 | 1402256 | 40 | ○ | | | | | | | | | | | ○ | | | | | | ○ | | | 千葉県文化財Ｃ 2004j | 発掘 |
| 121623 | 十余三稲荷峰遺跡 南区 第４文化層 | 成田市十余三字稲荷峰 151-262 他 | 354751 | 1402256 | 40 | ○ | | | | | ○ | | | | | ○ | | | | | | | ○ | ○ | | 千葉県文化財Ｃ 2004j | 発掘 |
| 121624 | 十余三稲荷峰遺跡 南区 第５文化層 | 成田市十余三字稲荷峰 151-262 他 | 354751 | 1402256 | 40 | | | ○ | | | ○ | | | | | ○ | | | | | | | ○ | ○ | | 千葉県文化財Ｃ 2004j | 発掘 |
| 121625 | 十余三稲荷峰遺跡 南区 第６文化層 | 成田市十余三字稲荷峰 151-262 他 | 354751 | 1402256 | 40 | ○ | | | | | ○ | | ○ | | | ○ | ○ | | | | | | ○ | △ | | 千葉県文化財Ｃ 2004j | 発掘 |
| 121626 | 十余三稲荷峰遺跡 南区 遺構外 | 成田市十余三字稲荷峰 151-262 他 | 354751 | 1402256 | 40 | ○ | | | | | ○ | | ○ | | | ○ | | | | | | | | | | 千葉県文化財Ｃ 2004j | 発掘 |
| 121627 | 東峰御幸畑東遺跡 第１文化層 | 成田市東峰字御幸畑 89-1 他 | 354645 | 1402346 | 40 | ○ | ○ | | | | | | ○ | | | ○ | ○ | | ○ | | | | ○ | | | 千葉県文化財Ｃ 2004k | 発掘 |
| 121628 | 東峰御幸畑東遺跡 第２文化層 | 成田市東峰字御幸畑 89-1 他 | 354645 | 1402346 | 40 | | | | | | | | | | | ○ | | | | | | | ○ | | | 千葉県文化財Ｃ 2004k | 発掘 |
| 121629 | 東峰御幸畑東遺跡 第３文化層 | 成田市東峰字御幸畑 89-1 他 | 354645 | 1402346 | 40 | ○ | | | | | ○ | | | | | ○ | ○ | | | | | | ○ | | | 千葉県文化財Ｃ 2004k | 発掘 |
| 121630 | 東峰御幸畑東遺跡 第４文化層 | 成田市東峰字御幸畑 89-1 他 | 354645 | 1402346 | 40 | ○ | | | | | ○ | | | | | ○ | ○ | | ○ | | | | ○ | △ | | 千葉県文化財Ｃ 2004k | 発掘 |
| 121631 | 東峰御幸畑東遺跡 遺構外 | 成田市東峰字御幸畑 89-1 他 | 354645 | 1402346 | 40 | | | | | ○ | ○ | | ○ | | ○ | ○ | | | | | | | | | | 千葉県文化財Ｃ 2004k | 発掘 |
| 121632 | 東和泉栗山台遺跡 3 層（ハードローム） | 成田市東和泉栗山台 658-1 他 | 354935 | 1402020 | 34 | | | | | | | | | | | | | | | | | | ○ | | | 印旛郡市文化財Ｃ 2005e | 発掘 |
| 121633 | 台方下平Ⅰ遺跡 Ⅲ層（ソフトローム）遺構外 | 成田市台方字下平 1147 他 | 354652 | 1401637 | | ○ | | | | | ○ | | ○ | | | | | | | | | | | | | 印旛郡市文化財Ｃ 2005h | 発掘 |
| 121634 | 台方下平Ⅱ遺跡 Ⅲ層（ソフトローム）遺構外 | 成田市台方字下平 1134 他 | 354648 | 1401646 | | ○ | | | | | | | | | | ○ | | | | | | | | | | 印旛郡市文化財Ｃ 2005h | 発掘 |
| 121635 | 本三里塚仲町遺跡 Ⅳ～Ⅴ層 | 成田市本三里塚仲町 240 他 | 354442 | 1402248 | 40 | | | | | | | | | | | | | | | | | | ○ | | | 千葉県教振財団 2006g | 発掘 |
| 121636 | 十余三稲荷峰（空港 No.67）遺跡 | 成田市十余三字天神峰 151 他 | 354749 | 1402301 | 40 | | | | | | ○ | | ○ | | | | | | | | | ○ | ○ | | | 千葉県教振財団 2006j | 発掘 |
| 121637 | 天神山遺跡 ソフトローム層 | 成田市(旧香取郡大栄町)前林 | 354759 | 1402537 | 40 | ○ | | | | | ○ | | | | | ○ | △ | | | | | | ○ | ○ | | 武田 1984 | 発掘 |
| 121638 | 瓜屋遺跡 | 成田市(旧香取郡大栄町)横山字瓜屋 | 354934 | 1402638 | | △ | | | | | | | | | | | | | | | | | | | | 大栄町教委 1985 | 採集 |
| 121639 | 大久保遺跡 表採？ | 成田市(旧香取郡大栄町)稲荷山字大久保 | 355104 | 1402356 | | | | | | | | | | | ○ | | | | | | | | | | | 大栄町教委 1985 | 採集 |
| 121640 | 南敷大沼遺跡 | 成田市(旧香取郡大栄町)南敷大沼 | 354907 | 1402734 | | | | △ | | | | | | | | | | | | | | | | | | 大栄町教委 1985/ 西口 1995 | 採集 |
| 121641 | 新山台遺跡 Ⅴ～Ⅵ層（Ｆ３区） | 成田市(旧香取郡大栄町)臼作字新山台 | 354912 | 1402518 | 41 | | | | | | | | | | | ○ | | | | | | | ○ | | | 千葉県文化財Ｃ 1986j | 発掘 |
| 121642 | 新山台遺跡 Ⅱ～Ⅲ層（Ｅ３区） | 成田市(旧香取郡大栄町)臼作字新山台 | 354912 | 1402518 | 41 | | | | | | | | | | | | | | | | | | ○ | | | 千葉県文化財Ｃ 1986j | 発掘 |
| 121643 | 新山台遺跡 | 成田市(旧香取郡大栄町)臼作字新山台 | 354912 | 1402518 | 41 | | | | | | ○ | | | | | | | | | | | | | | | 千葉県文化財Ｃ 1986j | 発掘 |
| 121644 | 新堀第１遺跡 Ⅳ層上面 | 成田市(旧香取郡大栄町)吉岡字新堀 | 354853 | 1402429 | 41 | | | | | | | | | | | | | | | | | | ○ | | | 千葉県文化財Ｃ 1986j | 発掘 |
| 121645 | 新堀第２遺跡 | 成田市(旧香取郡大栄町)吉岡字新堀 | 354857 | 1402440 | 40 | | | | | | ○ | | | | | | | | | | | | | | | 千葉県文化財Ｃ 1986j | 発掘 |
| 121646 | 新林大富遺跡 | 成田市(旧香取郡大栄町)吉岡字新林大富 | 354859 | 1402456 | 40 | | | | | | ○ | | | | | △ | | | | | | | | | | 千葉県文化財Ｃ 1986j | 発掘 |
| 121647 | 弥右エ門遺跡 Ⅳ～Ⅴ層 | 成田市(旧香取郡大栄町)馬乗里字孫弥エ門 | 355012 | 1402654 | 40 | | | | | | | | | | | △ | | | | | | | ○ | | | 千葉県文化財Ｃ 1987g | 発掘 |
| 121648 | 弥右エ門遺跡 | 成田市(旧香取郡大栄町)馬乗里字孫弥エ門 | 355012 | 1402654 | 40 | | | | | | | | | | ○ | | | | | | | | | | | 千葉県文化財Ｃ 1987g | 発掘 |
| 121649 | 平窪遺跡 第１文化層（ソフトローム下部？） | 成田市(旧香取郡大栄町)堀籠字平クボ | 355023 | 1402726 | 40 | | | | | | ○ | | | | | ○ | | | | | | | ○ | | | 千葉県文化財Ｃ 1987g | 発掘 |
| 121650 | 平窪遺跡 第２文化層（Ⅵ層？） | 成田市(旧香取郡大栄町)堀籠字平クボ | 355023 | 1402726 | 40 | ○ | | | | | | | | | | | | | ○ | | | | ○ | | | 千葉県文化財Ｃ 1987g | 発掘 |
| 121651 | 平窪遺跡 | 成田市(旧香取郡大栄町)堀籠字平クボ | 355023 | 1402726 | 40 | | | | | | ○ | | | | | | | | | | | | | | | 千葉県文化財Ｃ 1987g | 発掘 |
| 121652 | 六ツ塚遺跡 Ⅵ層下部 | 成田市(旧香取郡大栄町)南敷字六ツ塚 | 355019 | 1402716 | 40 | | | | | | | | | | | ○ | | | | | | | ○ | △ | | 千葉県文化財Ｃ 1987g | 発掘 |
| 121653 | 六ツ塚遺跡 | 成田市(旧香取郡大栄町)南敷字六ツ塚 | 355019 | 1402716 | 40 | | | | | | | | | | ○ | | | | | | | | | | | 千葉県文化財Ｃ 1987g | 発掘 |
| 121654 | 小六遺跡 Ⅳ～Ⅵ層 | 成田市(旧香取郡大栄町)南敷字小六 | 355027 | 1402746 | 39 | | | | | | | | | | | | | | | | | | ○ | | | 千葉県文化財Ｃ 1987g | 発掘 |

| ID | 遺跡名 | 所在地 | 緯度 | 経度 | 標高 | ナイフ形石器 | 台形石器 | 斧形石器 | 剥片尖頭器 | 角錐状石器 | 槍先形尖頭器 | 両面調整石器 | 細石刃・細石核 | 神子柴型石斧 | 有茎尖頭器 | 掻器・削器 | 彫器 | 石鏃 | 石匙 | 台石 | 礫器 | 草創期土器 | ブロック | 礫群・配石 | 炭化物集中 | 文献 | 調査歴 |
|---|---|---|---|---|---|---|---|---|---|---|---|---|---|---|---|---|---|---|---|---|---|---|---|---|---|---|
| 121655 | 宮田台遺跡 | 成田市(旧香取郡大栄町) | 355108 | 1402409 | | | | | | | | | ○ | | | | | | | | | | | | 香取郡市文化財C 2005 | 採集 |
| 121656 | 原山向遺跡 Ⅱ層下部～Ⅲ層上部 | 成田市(旧香取郡下総町)成井 | 355042 | 1402319 | 39 | | | | | | ○ | | | | ○ | ○ | | | | | | ○ | ○ | | | 篠原 1981/2000/千葉県文化財C 1984f | |
| 121657 | 栗山遺跡 | 成田市(旧香取郡下総町)滑川字栗山 | 355145 | 1402044 | | ○ | | | | | | | | | | | | | | | | | | | | 小田 1983/大野 1990 | 採集 |
| 121658 | 成井寺ノ下Ⅰ遺跡 | 成田市(旧香取郡下総町)成井寺ノ下 | 355033 | 1402326 | 40 | | | | | | | | | | ○ | | | | | | | | | | | 成井寺ノ下Ⅰ遺跡調査会 1986 | 発掘 |
| 121659 | 菊水城址 | 成田市(旧香取郡下総町)滑川 | 355212 | 1402038 | 38 | | | | | | | | | | | △ | △ | | | | | | | | | 下総町遺跡調査会 1988 | 発掘 |
| 121660 | 五三前遺跡 | 成田市(旧香取郡下総町)七沢 | 355159 | 1402153 | 36 | | | ○ | | | | | | | | | | | | | | | | | | 道澤 1990 | 採集 |
| 121661 | 前原遺跡 | 成田市(旧香取郡下総町)名木 | 355207 | 1402350 | 38 | ○ | | | | ○ | | | | | ○ | ○ | | | | | | | | | | 道澤 1990 | 採集 |
| 121662 | 名古屋横峰遺跡 | 成田市(旧香取郡下総町)大字名古屋小字横峰 | 355108 | 1402203 | 36 | | | | | ○ | | | | | | | ○ | | | | | | | | | 下総町教委 1992 | 発掘 |
| 121663 | 長稲葉遺跡 | 成田市(旧香取郡下総町)名木 | 355249 | 1402319 | 35 | | | | | | | | | | | | | | | | | | | | | 千葉県文化財C 1994j | 発掘 |
| 121664 | 新シ山・柳和田台遺跡 第Ⅰ文化層 | 成田市(旧香取郡下総町)成井字新シ山 | 355048 | 1402241 | 40 | | | | | | | | | | | ○ | | | | | | | ○ | | | 千葉県文化財C 1995e | 発掘 |
| 121665 | 新シ山・柳和田台遺跡 第Ⅱ文化層 | 成田市(旧香取郡下総町)成井字新シ山 | 355048 | 1402241 | 40 | | | | | | | | | | | ○ | | | | | | | ○ | | | 千葉県文化財C 1995e | 発掘 |
| 121666 | 青山宮脇遺跡 第Ⅰ文化層（Ⅸ層上部） | 成田市(旧香取郡下総町)青山字新畑 | 355140 | 1402314 | 37 | | | | | | | | | | | | | | | | | | ○ | | | 千葉県文化財C 1995e | 発掘 |
| 121667 | 青山宮脇遺跡 第Ⅱ文化層（Ⅵ層下部） | 成田市(旧香取郡下総町)青山字新畑 | 355140 | 1402314 | 37 | ○ | | | | | | | | | | | | | | | | | ○ | | | 千葉県文化財C 1995e | 発掘 |
| 121668 | 青新岩作台遺跡 Ⅶ～Ⅷ層 | 成田市(旧香取郡下総町)七沢 | 355131 | 1402240 | 38 | | | | | | | | | | | | | | | | | | ○ | | | 香取郡市文化財C 1996b | 発掘 |
| 121669 | 名木前原東遺跡 Ⅵ層 | 成田市(旧香取郡下総町)名木字前原 | 355207 | 1402353 | 38 | | | | | | | | | | | | | | | | | | △ | | | 下総町教委 1997 | 発掘 |
| 121670 | 名木大台遺跡 | 成田市(旧香取郡下総町)名木字大台 | 355239 | 1402334 | 39 | | | | | | ○ | | | | ○ | | | | | | | | | | | 千葉県文化財C 1998k | 発掘 |
| 121671 | 鎌部長峯遺跡 | 成田市(旧香取郡下総町)名木字長峯 | 355156 | 1402330 | 40 | ○ | | | | | | | ○ | | | ○ | | | | | | | | | | 千葉県文化財C 1999n | 発掘 |
| 121672 | 名木天神台遺跡 X層 | 成田市(旧香取郡下総町)名木字向山 | 355214 | 1402333 | 39 | | | | | | | | | | | | | | | | | | ○ | | | 千葉県文化財C 1999o | 発掘 |
| 121673 | 名木天神台遺跡 第２黒色帯 | 成田市(旧香取郡下総町)名木字向山 | 355214 | 1402333 | 39 | | | | | | | | | | | | | | | | | | ○ | | | 千葉県文化財C 1999o | 発掘 |
| 121674 | 千代田遺跡 上層遺構覆土内 | 四街道市物井 | 354131 | 1401107 | 30 | | | | | | ○ | | | | ○ | | | | | | | | | | | 四街道千代田遺跡調査会 1972 | 発掘 |
| 121675 | 中久喜 No.2 遺跡Ａ拡張区 Ⅲ層 | 四街道市物井字御山 1252-17 | 354135 | 1401125 | 31 | ○ | | | | | | | | | | | | ○ | | | | ○ | | | | 印旛郡市文化財C 1986a | 発掘 |
| 121676 | 中久喜 No.2 遺跡Ｂ拡張区 Ⅲ層 | 四街道市物井字御山 1252-17 | 354135 | 1401125 | 31 | | | | | | | | | | | | | | | | | | | | | 印旛郡市文化財C 1986a | 発掘 |
| 121677 | 割山遺跡 第３地点 | 四街道市上野字割山 308 他 | 353915 | 1401121 | 31 | | | | | | | | | | | | | | | | | | | | | 印旛郡市文化財C 1986c | 発掘 |
| 121678 | 軽沢遺跡 遺構外 | 四街道市吉岡字軽沢 1300 他 | 353829 | 1401200 | 27 | | | | | | ○ | | | | ○ | | | | | | | | | | | 四街道市吉岡遺跡群調査会 1986 | 発掘 |
| 121679 | 中ノ尾余遺跡 遺構外 | 四街道市吉岡字中ノ尾余 1460 他 | 353804 | 1401153 | 29 | | | | | | ○ | | | | ○ | | | | | | | | | | | 四街道市吉岡遺跡群調査会 1986 | 発掘 |
| 121680 | 金住院遺跡 遺構外 | 四街道市吉岡字金住院 | 353752 | 1401139 | 32 | | | | | | ○ | | | | | | | | | | | | | | | 四街道市吉岡遺跡群調査会 1986 | 発掘 |
| 121681 | 中山遺跡 Ⅴ～Ⅵ層 | 四街道市和良比字中山 680 他 | 353915 | 1401015 | 20 | ○ | | | | | | | | | | | | | | | | | | | | 印旛郡市文化財C 1987d | 発掘 |
| 121682 | 中山遺跡 Ⅶ層 | 四街道市和良比字中山 680 他 | 353915 | 1401015 | 20 | | | | | | | | | | | | | | | | | | | | | 印旛郡市文化財C 1987d | 発掘 |
| 121683 | 東原 No.1 遺跡 Ⅱ層下部～Ⅲ層上面 | 四街道市和良比字東原 626 他 | 353905 | 1400957 | 29 | ○ | | | | | | | | | | | | | | | | | | | | 印旛郡市文化財C 1987d | 発掘 |
| 121684 | 後口遺跡Ａ地点 | 四街道市亀崎字内山 1473-6 他 | 354206 | 1401135 | 30 | ○ | | | | | | | | | ○ | | | | | | | | | | | 四街道市教委 1989 | 採集 |
| 121685 | 和良比御屋敷遺跡Ａ地区 | 四街道市和良比字御屋敷・字小太郎 | 353917 | 1401007 | 27 | | | | | | ○ | | | | | | | | | | | | | | | 印旛郡市文化財C 1990c | 発掘 |
| 121686 | 本山遺跡 Ⅲａ層 | 四街道市和良比字本山 118 他 | 353918 | 1400935 | | | ○ | | ○ | | ○ | | ○ | | | ○ | ○ | | ○ | | ○ | | ○ | | | 印旛郡市文化財C 1991d | 発掘 |
| 121687 | 本山遺跡 Ⅲｂ層 | 四街道市和良比字本山 118 他 | 353918 | 1400935 | | | | | | | ○ | | | | | ○ | | | | | ○ | | ○ | | | 印旛郡市文化財C 1991d | 発掘 |
| 121688 | 本山遺跡 Ⅲ～Ⅳ・Ⅴ層上面 | 四街道市和良比字本山 118 他 | 353918 | 1400935 | | ○ | | | | ○ | ○ | | | | | ○ | | | ○ | | | | ○ | | | 印旛郡市文化財C 1991d | 発掘 |
| 121689 | 本山遺跡 Ⅵ～Ⅶ層上面 | 四街道市和良比字本山 118 他 | 353918 | 1400935 | | | | | | | | | | | | | | | ○ | | | | ○ | | | 印旛郡市文化財C 1991d | 発掘 |
| 121690 | 本山遺跡 Ⅶ層上部 | 四街道市和良比字本山 118 他 | 353918 | 1400935 | | | | ○ | | | | | | | | | | | | | | | ○ | | | 印旛郡市文化財C 1991d | 発掘 |
| 121691 | 堀込遺跡 Ⅲ層 | 四街道市和良比字堀込 40 他 | 353928 | 1400953 | | ○ | | | | | | | | | | | | | | | ○ | | ○ | | | 印旛郡市文化財C 1991d | 発掘 |
| 121692 | 堀込遺跡 Ⅳ～Ⅴ層 | 四街道市和良比字堀込 40 他 | 353928 | 1400953 | | ○ | | | | | | | | | | | | | | | | | ○ | | | 印旛郡市文化財C 1991d | 発掘 |
| 121693 | 堀込遺跡 | 四街道市和良比字堀込 40 他 | 353928 | 1400953 | | ○ | | | | | | | | | | | | | | | | | | | | 印旛郡市文化財C 1991d | 採集 |
| 121694 | 台畑遺跡 Ⅳ～Ⅴ層上部 | 四街道市和良比字台畑 20 他 | 353919 | 1400948 | | | | | | | | | | | | | | | | | | | ○ | | | 印旛郡市文化財C 1991d | 発掘 |
| 121695 | 台畑遺跡 Ⅵ～Ⅶ層 | 四街道市和良比字台畑 20 他 | 353919 | 1400948 | | | | | | | | | | | | | | | | | | | ○ | | | 印旛郡市文化財C 1991d | 発掘 |
| 121696 | 台畑遺跡 | 四街道市和良比字台畑 20 他 | 353919 | 1400948 | | ○ | | | | | ○ | | ○ | | ○ | ○ | | | | | | | | | | 印旛郡市文化財C 1991d | 採集 |
| 121697 | 四ツ海道遺跡 Ⅶ層上部 | | | | | | | | | | | | | | | | | | | | | | △ | | | 印旛郡市文化財C 1991d | 発掘 |
| 121698 | 大割遺跡 第１文化層 | 四街道市内黒田字立野 267-1 他 | 354115 | 1401014 | 26 | ○ | | | | | | | | | | | | | | | | | ○ | | | 千葉県文化財C 1991g | 発掘 |
| 121699 | 大割遺跡 第２文化層 | 四街道市内黒田字立野 267-1 他 | 354115 | 1401014 | 26 | ○ | ○ | △ | | | | | | | | ○ | | ○ | | | | | ○ | | | 千葉県文化財C 1991g | 発掘 |
| 121700 | 大割遺跡 第３文化層 | 四街道市内黒田字立野 267-1 他 | 354115 | 1401014 | 26 | | | | | | | | | | | ○ | | | | | | | ○ | | | 千葉県文化財C 1991g | 発掘 |
| 121701 | 大割遺跡 第４文化層 | 四街道市内黒田字立野 267-1 他 | 354115 | 1401014 | 26 | ○ | | | | ○ | | | | | | ○ | | | | | | | ○ | | | 千葉県文化財C 1991g | 発掘 |
| 121702 | 大割遺跡 第５文化層 | 四街道市内黒田字立野 267-1 他 | 354115 | 1401014 | 26 | ○ | | | | | | | | | | | ○ | | | | | | ○ | | | 千葉県文化財C 1991g | 発掘 |
| 121703 | 大割遺跡 第６文化層 | 四街道市内黒田字立野 267-1 他 | 354115 | 1401014 | 26 | | | | | | ○ | | | | | ○ | | | | | | | ○ | | | 千葉県文化財C 1991g | 発掘 |
| 121704 | 大割遺跡 第７文化層 | 四街道市内黒田字立野 267-1 他 | 354115 | 1401014 | 26 | | | ○ | | | ○ | | ○ | | | ○ | | | ○ | | | | ○ | | | 千葉県文化財C 1991g | 発掘 |
| 121705 | 池花遺跡 第１文化層 | 四街道市内黒田字池花 158 他 | 354118 | 1401035 | 26 | ○ | | | | | | | | | | ○ | ○ | | | | | | ○ | | | 千葉県文化財C 1991g | 発掘 |
| 121706 | 池花遺跡 第２文化層 | 四街道市内黒田字池花 158 他 | 354118 | 1401035 | 26 | ○ | | | | | | | | | | | | | | | | | ○ | | | 千葉県文化財C 1991g | 発掘 |
| 121707 | 池花遺跡 第３文化層 | 四街道市内黒田字池花 158 他 | 354118 | 1401035 | 26 | ○ | | | | | ○ | | | | | ○ | | | | | | | ○ | | | 千葉県文化財C 1991g | 発掘 |
| 121708 | 池花南遺跡 第１文化層 | 四街道市内黒田字池花 146 他 | 354118 | 1401035 | 26 | ○ | ○ | ○ | | | | | | | | | | ○ | | | | | ○ | | ○ | 千葉県文化財C 1991g | 発掘 |
| 121709 | 池花南遺跡 第２文化層 | 四街道市内黒田字池花 146 他 | 354118 | 1401035 | 26 | | | | | | △ | | | | | ○ | | | | | | | ○ | | ○ | 千葉県文化財C 1991g | 発掘 |
| 121710 | 池花南遺跡 第３文化層 | 四街道市内黒田字池花 146 他 | 354118 | 1401035 | 26 | | | | | | | | | | | | | | | | | | ○ | | | 千葉県文化財C 1991g | 発掘 |
| 121711 | 桜ヶ丘遺跡 | 四街道市大日字桜ヶ丘 38-1 他 | 354007 | 1400909 | 30 | | | | | | | | | | | △ | | | | | | | | | | 四街道市教委 1992 | 発掘 |
| 121712 | 上野遺跡 | 四街道市上野字上 31 他 | 353914 | 1401135 | 30 | | | | | | | | | | ○ | | | | | | | | | | | 印旛郡市文化財C 1993b | 発掘 |
| 121713 | 西山 No. 3 遺跡 Ⅸ層上半部 | 四街道市内黒田字新原 1071 他 | 354124 | 1401015 | 20 | | | | | | | | | | | | | | | | | | ○ | | | 印旛郡市文化財C 1993c | 発掘 |
| 121714 | 西山 No. 3 遺跡 | 四街道市内黒田字新原 1071 他 | 354124 | 1401015 | 20 | | | | | | | | ○ | | | | | | | | | | | | | 印旛郡市文化財C 1993c | 発掘 |
| 121715 | 木戸先遺跡 遺物包含層中 | 四街道市鷹の台２丁目 1234-1 他 | 353800 | 1401147 | 30 | ○ | | | | | ○ | | ○ | | | | | | | | | | | | | 印旛郡市文化財C 1994f | 発掘 |
| 121716 | 御山遺跡 第Ⅰ文化層 | 四街道市物井字御山 | 354132 | 1401128 | 30 | | | | | | | | | | | | | | | | | | ○ | | | 千葉県文化財C 1994m | 発掘 |
| 121717 | 御山遺跡 第Ⅱ文化層 | 四街道市物井字御山 | 354132 | 1401128 | 30 | | ○ | ○ | | | | | | | | ○ | | | | | | | ○ | | | 千葉県文化財C 1994m | 発掘 |
| 121718 | 御山遺跡 第Ⅲ文化層 | 四街道市物井字御山 | 354132 | 1401128 | 30 | | ○ | | | | | | | | | | | | | | | | ○ | | | 千葉県文化財C 1994m | 発掘 |
| 121719 | 御山遺跡 第Ⅳ文化層 | 四街道市物井字御山 | 354132 | 1401128 | 30 | ○ | | | | | | | | | | | ○ | | | | | | ○ | | | 千葉県文化財C 1994m | 発掘 |
| 121720 | 御山遺跡 第Ⅴ文化層 | 四街道市物井字御山 | 354132 | 1401128 | 30 | ○ | | | | | | | | | | | | | | | | | ○ | | | 千葉県文化財C 1994m | 発掘 |
| 121721 | 御山遺跡 第Ⅵ文化層 | 四街道市物井字御山 | 354132 | 1401128 | 30 | ○ | | | | | | | | | | | | | | | ○ | | ○ | | | 千葉県文化財C 1994m | 発掘 |
| 121722 | 御山遺跡 第Ⅶ文化層 | 四街道市物井字御山 | 354132 | 1401128 | 30 | ○ | ○ | | | ○ | | | | | | ○ | | | | | | | ○ | | | 千葉県文化財C 1994m | 発掘 |
| 121723 | 御山遺跡 第Ⅷａ文化層 | 四街道市物井字御山 | 354132 | 1401128 | 30 | | | | | | ○ | | | | | ○ | ○ | | | | | | ○ | | | 千葉県文化財C 1994m | 発掘 |
| 121724 | 御山遺跡 第Ⅷｂ文化層 | 四街道市物井字御山 | 354132 | 1401128 | 30 | ○ | ○ | | | | | | | | | ○ | ○ | | | | | | ○ | | | 千葉県文化財C 1994m | 発掘 |
| 121725 | 御山遺跡 | 四街道市物井字御山 | 354132 | 1401128 | 30 | ○ | | | | | | | | | | ○ | | | | | | | | | | 千葉県文化財C 1994m | 採集 |
| 121726 | 道作遺跡 | 四街道市鹿渡字道作 651-1 他 | 354007 | 1401042 | 30 | | | | | | ○ | | | | | | | | | | | | | | | 四街道市教委 1994 | 発掘 |
| 121727 | 堂ノ後遺跡 Ⅲ層上面 | 四街道市吉岡字荒句 415 他 | 353848 | 1401130 | 30 | | | | | | | | | | | | | | | | | | | | | 千葉県文化財C 1995f | 発掘 |
| 121728 | 新久遺跡 | 四街道市物井字新久 1441-1 | 354117 | 1401119 | 30 | | | | | | | | | | | | | | | | | | | | | 千葉県文化財C 1995h | 発掘 |
| 121729 | 稲荷塚遺跡 | 四街道市物井字稲荷塚 802-1 | 354121 | 1401141 | 30 | | | | | | | | | | | | | | | | | | | | | 千葉県文化財C 1995h | 発掘 |
| 121730 | 鐘塚 No.2 遺跡 Ⅸａ層 | 四街道市長岡字鐘塚 168 | 360010 | 1394949 | 26 | ○ | | | | | | | | | | | | | | | | | ○ | | | 印旛郡市文化財C 1996e | 発掘 |
| 121731 | 中久喜 No.1 遺跡 | 四街道市物井 1240-1 他 | 354138 | 1401145 | 23 | | | | | | | | | | | | | | | | | | | | | 千葉県文化財C 1997k | 発掘 |
| 121732 | 清水遺跡 | 四街道市物井字清水 1444-6 他 | 354118 | 1401109 | 29 | | | | | | | | | | | | | | | | | | ○ | | | 千葉県文化財C 1997k | 発掘 |
| 121733 | 出口・鐘塚遺跡 第１文化層 | 四街道市物井字出口 1404-1 他 | 354110 | 1401056 | 29 | ○ | ○ | ○ | | | | | | | | ○ | | ○ | | ○ | | | ○ | | ○ | 千葉県文化財C 1999p | 発掘 |
| 121734 | 出口・鐘塚遺跡 第２文化層 | 四街道市物井字出口 1404-1 他 | 354110 | 1401056 | 29 | ○ | | | | | | | | | | ○ | | | | | | | ○ | | | 千葉県文化財C 1999p | 発掘 |
| 121735 | 出口・鐘塚遺跡 第３文化層 | 四街道市物井字出口 1404-1 他 | 354110 | 1401056 | 29 | ○ | | | | | | | | | | | | | | | | | ○ | | | 千葉県文化財C 1999p | 発掘 |
| 121736 | 出口・鐘塚遺跡 第４文化層 | 四街道市物井字出口 1404-1 他 | 354110 | 1401056 | 29 | ○ | | | | ○ | | | | | | ○ | | | | | | | ○ | | | 千葉県文化財C 1999p | 発掘 |
| 121737 | 出口・鐘塚遺跡 第５文化層 | 四街道市物井字出口 1404-1 他 | 354110 | 1401056 | 29 | | | | | | ○ | | | | | ○ | | ○ | | | | | ○ | | | 千葉県文化財C 1999p | 発掘 |
| 121738 | 郷遺跡 | 四街道市物井字郷 838-1 他 | 354122 | 1401150 | 25 | | | | | | | | | | | | | | | | | | | | | 千葉県文化財C 1999r | 発掘 |
| 121739 | 北ノ作遺跡 | 四街道市物井字北ノ作 1096 他 | 354132 | 1401157 | 25 | | | | | | | | | | | | | | | | | | ○ | | | 千葉県文化財C 1999r | 発掘 |
| 121740 | 館ノ山遺跡 | 四街道市物井字館ノ山 674-1 他 | 354107 | 1401145 | 30 | | | | | | | | | | | | | | | | | | ○ | | | 千葉県文化財C 1999r | 発掘 |
| 121741 | 物井松葉作遺跡 第２地点 | 四街道市物井字松葉作 1008-8 他 | 354127 | 1401212 | 10 | | | | | | | | | | | | | | | | | | | | | 印旛郡市文化財C 2001g | 発掘 |
| 121742 | 高堀遺跡 Ⅶ～Ⅸ層 | 四街道市栗山字高堀 673 他 | 354103 | 1401058 | 27 | | | | | | | | | | | | | | | | | | ○ | | | 千葉県文化財C 2001f | 発掘 |
| 121743 | 鹿渡遺跡第３次 | 四街道市鹿渡字向柳作 1174-7 | 353941 | 1401034 | 30 | ○ | | | | | | | | | | ○ | | | | | | | ○ | | | 印旛郡市文化財C 2004c | 発掘 |
| 121744 | 谷津田遺跡 Ⅲ層上位 | 四街道市鹿渡字木戸場 1118-1 | 353941 | 1401046 | 30 | ○ | | | | | ○ | | | | | ○ | | | | | | | ○ | ○ | | 印旛郡市文化財C 2005f | 発掘 |
| 121745 | 前原 No.2 遺跡 第１地点 | 四街道市鹿渡字木戸場 1121-1 他 | 353953 | 1401042 | 30 | ○ | | | | | ○ | | | | | ○ | | ○ | | | | | ○ | | | 印旛郡市文化財C 2005f | 発掘 |
| 121746 | 前原 No.2 遺跡 第３地点 | 四街道市鹿渡字前原 595 | 353953 | 1401042 | 29 | | | | | | | | | | | | | | | | | | | | | 印旛郡市文化財C 2005f | 発掘 |

| ID | 遺跡名 | 所在地 | 緯度 | 経度 | 標高 | ナイフ形石器 | 台形石器 | 斧形石器 | 剥片尖頭器 | 角錐状石器 | 槍先形尖頭器 | 両面調整石器 | 細石刃・細石核 | 神子柴型石斧 | 有茎尖頭器 | 掻器・削器 | 彫器 | 砥石 | 叩石 | 台石 | 礫器 | 草創期土器 | ブロック | 礫群・配石 | 炭化物集中 | 文献 | 調査歴 |
|---|---|---|---|---|---|---|---|---|---|---|---|---|---|---|---|---|---|---|---|---|---|---|---|---|---|---|
| 121747 | 前原 No.2 遺跡 第４地点 | 四街道市鹿渡字前原 588-1 | 353953 | 1401042 | 30 | | | | | | | | | | | ○ | | | ○ | | | | ○ | | | 印旛郡市文化財Ｃ 2005f | 発掘 |
| 121748 | 木戸場遺跡 第１地点 Ⅲ層上半 | 四街道市鹿渡字木戸場 1110-3 他 | 353933 | 1401037 | 26 | ○ | | | | | | | | | | ○ | | | ○ | | | | ○ | | ○ | 印旛郡市文化財Ｃ 2005f | 発掘 |
| 121749 | 木戸場遺跡 第２地点 | 四街道市鹿渡字木戸場 1110-3 他 | 353933 | 1401037 | 30 | | | | | | | | | | | | | | | | | | | | | 印旛郡市文化財Ｃ 2005f | 発掘 |
| 121750 | 小屋ノ内遺跡 第Ⅰ文化層 | 四街道市物井字小屋ノ内・字稲荷塚 | 354113 | 1401136 | 30 | ○ | ○ | ○ | | | | | | | | ○ | | | ○ | ○ | | | ○ | | ○ | 千葉県文化財Ｃ 2005d | 発掘 |
| 121751 | 小屋ノ内遺跡 第Ⅱ文化層 | 四街道市物井字小屋ノ内・字稲荷塚 | 354113 | 1401136 | 30 | ○ | | | | | | | | | | | | | | | | | ○ | | ○ | 千葉県文化財Ｃ 2005d | 発掘 |
| 121752 | 小屋ノ内遺跡 第Ⅲ文化層 | 四街道市物井字小屋ノ内・字稲荷塚 | 354113 | 1401136 | 30 | ○ | ○ | | | ○ | | | | | | ○ | | | ○ | | | | ○ | | ○ | 千葉県文化財Ｃ 2005d | 発掘 |
| 121753 | 小屋ノ内遺跡 第Ⅳ文化層 | 四街道市物井字小屋ノ内・字稲荷塚 | 354113 | 1401136 | 30 | | | | | | | | | | | | | | | | | | ○ | | | 千葉県文化財Ｃ 2005d | 発掘 |
| 121754 | 小屋ノ内遺跡 遺構外 | 四街道市物井字小屋ノ内・字稲荷塚 | 354113 | 1401136 | 30 | ○ | | | | ○ | ○ | | | | ○ | ○ | | | | | | | | | | 千葉県文化財Ｃ 2005d | 発掘 |
| 121755 | 笹目沢 No.2 遺跡 遺構外 | 四街道市成山字笹目 105 他 | 353930 | 1401242 | 30 | | | | | | ○ | | | | | ○ | | | | | | | | | | 印旛郡市文化財Ｃ 2007a | 発掘 |
| 121756 | 小屋ノ内遺跡３Ⅳ～Ⅴ層 | 四街道市物井字小屋ノ内・字稲荷塚1315-3 | 354126 | 1401125 | 28 | | | | | ○ | | | | | | ○ | | ○ | | | | | ○ | | | 千葉県教振財団 2007m | 発掘 |
| 121757 | No.206 遺跡 表採 | 佐倉市城ノ内 997 付近 | | | | | | | | | | | | | ○ | | | | | | | | | | | 佐倉市教委 1973 | 採集 |
| 121758 | No.232 遺跡 表採 | 佐倉市堀込台 537 付近 | | | | ○ | | | | | | | | | | | | | | | | | | | | 佐倉市教委 1973 | 採集 |
| 121759 | 飯重新畑遺跡 | 佐倉市飯重字新畑 675 他 | 354331 | 1401138 | 28 | | | | | | | | ○ | | | | | | | | | | | | | 佐倉市遺跡調査会 1974 | 発掘 |
| 121760 | 臼井南渡戸Ａ地区遺跡 | 佐倉市臼井字渡戸 | 354331 | 1401045 | 20 | | | | | | | | | | ○ | △ | ○ | | | | | | | | | 小田静夫 1975 | 発掘 |
| 121761 | 石神第１地区遺跡 | 佐倉市臼井台字石神 | 354325 | 1401033 | | | | △ | | | | | | | | | | | | | | | ○ | | | 小田静夫 1975 | 発掘 |
| 121762 | 石神第１地区遺跡 遺構外 | 佐倉市臼井台字石神 | 354325 | 1401033 | | | | | | | ○ | | ○ | | | | ○ | | | | | | | | | 小田静夫 1975 | 発掘 |
| 121763 | 石神第３地区遺跡 | 佐倉市臼井字石神 | 354319 | 1401028 | 20 | | | | | | | | | | | | | | | | | | | | | 熊野正也 1976 | 発掘 |
| 121764 | 生谷遺跡 B 地点 | 佐倉市臼井台字石神 | 354322 | 1401044 | 29 | | | | | | ○ | | | | | △ | | | | | | | | | | 生谷遺跡発掘調査団 1977 | 発掘 |
| 121765 | 間野台遺跡 | 佐倉市臼井 | 354351 | 1401133 | 28 | | | | | | ○ | | | | | | | | | | | | | | | 間野台・古屋敷遺跡調査団 1977 | 発掘 |
| 121766 | 星谷津遺跡 第Ⅰ地区 Ⅲ層 | 佐倉市岩富字星谷津 2160-1 他 | 354016 | 1401558 | 37 | | | | | | | | | | | ○ | | | | | | | ○ | | | 千葉県文化財Ｃ 1978b | 発掘 |
| 121767 | 星谷津遺跡 第Ⅰ地区 遺構外 | 佐倉市岩富字星谷津 2160-1 他 | 354016 | 1401558 | 37 | | | | | | ○ | | | | | | | | | | | | | | | 千葉県文化財Ｃ 1978b | 発掘 |
| 121768 | 星谷津遺跡 第Ⅱ地区 Ⅲ層 | 佐倉市岩富字星谷津 2160-1 他 | 354016 | 1401558 | 37 | ○ | | | | | | | | | | ○ | | | | | | | ○ | | | 千葉県文化財Ｃ 1978b | 発掘 |
| 121769 | 星谷津遺跡 第Ⅱ地区 Ⅳ層 | 佐倉市岩富字星谷津 2160-1 他 | 354016 | 1401558 | 37 | | | | | | | | | | | ○ | | | | | | | ○ | | | 千葉県文化財Ｃ 1978b | 発掘 |
| 121770 | 星谷津遺跡 第Ⅱ地区 Ⅷ層（X層相当） | 佐倉市岩富字星谷津 2160-1 他 | 354016 | 1401558 | 37 | | △ | | | | | | | | | | | | | | | | | | | 千葉県文化財Ｃ 1978b | 発掘 |
| 121771 | 星谷津遺跡 第Ⅲ地区 Ⅳ層 | 佐倉市岩富字星谷津 2160-1 他 | 354016 | 1401558 | 37 | ○ | | | | | ○ | | | | | ○ | | | | | | | ○ | | | 千葉県文化財Ｃ 1978b | 発掘 |
| 121772 | 星谷津遺跡 第Ⅲ地区 Ⅳ下層 | 佐倉市岩富字星谷津 2160-1 他 | 354016 | 1401558 | 37 | ○ | | | | ○ | | | | | | | | | | | | | ○ | | | 千葉県文化財Ｃ 1978b | 発掘 |
| 121773 | 星谷津遺跡 第Ⅲ地区 Ⅶ層（第Ⅱ黒色帯） | 佐倉市岩富字星谷津 2160-1 他 | 354016 | 1401558 | 37 | | | | | | | | | | | | | | | | | | | | | 千葉県文化財Ｃ 1978b | 発掘 |
| 121774 | 星谷津遺跡 第Ⅳａ地区 Ⅲ層 | 佐倉市岩富字星谷津 2160-1 他 | 354016 | 1401558 | 37 | | | | | | | | | | | | | | | | | | ○ | | | 千葉県文化財Ｃ 1978b | 発掘 |
| 121775 | 星谷津遺跡 第Ⅳｂ地区 Ⅲ層 | 佐倉市岩富字星谷津 2160-1 他 | 354016 | 1401558 | 37 | ○ | | | | | ○ | | ○ | | | | | | ○ | | | | ○ | | | 千葉県文化財Ｃ 1978b | 発掘 |
| 121776 | 星谷津遺跡 第Ⅳｂ地区 Ⅳ層 | 佐倉市岩富字星谷津 2160-1 他 | 354016 | 1401558 | 37 | | | | | | | | | | | | | | | | | | ○ | | ○ | 千葉県文化財Ｃ 1978b | 発掘 |
| 121777 | 太田・大篠塚遺跡 B 地点 ソフトローム | 佐倉市大字太田、同大篠塚 | 354107 | 1401238 | 22 | ○ | | | | | | | | | | ○ | | | | | | | ○ | | | 日本文化財研究所 1978 | 発掘 |
| 121778 | 太田・大篠塚遺跡 B 地点 ハードローム | 佐倉市大字太田、同大篠塚 | 354107 | 1401238 | 22 | | | | | | | | | | | | | | | | | | ○ | | | 日本文化財研究所 1978 | 発掘 |
| 121779 | 太田・大篠塚遺跡 B 地点 ユニット外 | 佐倉市大字太田、同大篠塚 | 354107 | 1401238 | 22 | | | | | | | | | | | ○ | | | | | | | | | | 日本文化財研究所 1978 | 発掘 |
| 121780 | 江原台遺跡 遺構外 | 佐倉市臼井田字遠部台・江原台 | 354412 | 1401200 | 26 | | | | | | ○ | | | | | | | | | | | | | | | 千葉県文化財Ｃ 1980d | 発掘 |
| 121781 | 太田・大篠塚遺跡 C 地点 ソフトローム | 佐倉市大字太田古暮 1863-1 | 354107 | 1401238 | 28 | | | | | | ○ | | | | | | | | | | | | ○ | ○ | | 東京電力北総線遺跡調査会 1982 | 発掘 |
| 121782 | 太田・大篠塚遺跡 Loc.1 第Ⅲ層（単独含む） | 佐倉市太田大篠塚新林 1416 他 | 354107 | 1401238 | 29 | ○ | | | | | | | | | | | | | | | | | ○ | | | 東京電力北総線遺跡調査会 1982 | 発掘 |
| 121783 | 江原台遺跡 表採 | 佐倉市江原台 | | | | | | | | | ○ | | | | | | | | | | | | | | | 成田山霊光館 1982 | 採集 |
| 121784 | 立山遺跡 A 地点 Ⅲ～Ⅳ層 | 佐倉市直弥立山 | 354036 | 1401454 | 36 | | | | | | | | | | | | | | | | | | ○ | | | 千葉県文化財Ｃ 1983g | 発掘 |
| 121785 | 立山遺跡 B 地点 Ⅲ層 | 佐倉市直弥立山 | 354036 | 1401454 | 36 | | | | | | | | | | | | | | | | | | | | | 千葉県文化財Ｃ 1983g | 発掘 |
| 121786 | 立山遺跡 C 地点 Ⅲ層 | 佐倉市直弥立山 | 354036 | 1401454 | 36 | | | | | | | | | | | | | | | ○ | | | ○ | | | 千葉県文化財Ｃ 1983g | 発掘 |
| 121787 | 立山遺跡 C 地点 Ⅴ層 | 佐倉市直弥立山 | 354036 | 1401454 | 36 | | | | | | | | | | | ○ | | | | | | | ○ | △ | | 千葉県文化財Ｃ 1983g | 発掘 |
| 121788 | 立山遺跡 C 地点 Ⅴ～Ⅶ層 | 佐倉市直弥立山 | 354036 | 1401454 | 36 | | | | | | | | | | | | | | | | | | | | ○ | 千葉県文化財Ｃ 1983g | 発掘 |
| 121789 | 立山遺跡 D 地点 Ⅷａ層 | 佐倉市直弥立山 | 354036 | 1401454 | 36 | | | | | | | | | | | | | | | | | | | | | 千葉県文化財Ｃ 1983g | 発掘 |
| 121790 | 立山遺跡 E 地点 Ⅷｂ層 | 佐倉市直弥立山 | 354036 | 1401454 | 36 | | | | | | | | | | | | | | | | | | | | | 千葉県文化財Ｃ 1983g | 発掘 |
| 121791 | 立山遺跡 E 地点 Ⅳ層 | 佐倉市直弥立山 | 354036 | 1401454 | 36 | | | | | | | | | | | | | | | | | | | | ○ | 千葉県文化財Ｃ 1983g | 発掘 |
| 121792 | 立山遺跡 F 地点 Ⅲ層 | 佐倉市直弥立山 | 354036 | 1401454 | 36 | | | | | | | | | | | | | | | | | | ○ | | ○ | 千葉県文化財Ｃ 1983g | 発掘 |
| 121793 | 立山遺跡 F 地点 Ⅵ層 | 佐倉市直弥立山 | 354036 | 1401454 | 36 | | | | | | | | | | | | | | | | | | ○ | | | 千葉県文化財Ｃ 1983g | 発掘 |
| 121794 | 立山遺跡 G 地点 Ⅶ層 | 佐倉市直弥立山 | 354036 | 1401454 | 36 | | | | | | | | | | | | | | | | | | ○ | | | 千葉県文化財Ｃ 1983g | 発掘 |
| 121795 | 吉見台遺跡 | 佐倉市吉見秋下 | 354256 | 1401119 | 27 | ○ | | | | | ○ | | | | | | | | | | | | | | | 佐倉市遺跡調査会 1983 | 発掘 |
| 121796 | タルカ作遺跡 Ⅲ層上部 | 佐倉市神門字タルカ作 752 ～字中作 781 | 354038 | 1401435 | 35 | | | | | | | | | | | | | | | | | | ○ | | | 千葉県文化財Ｃ 1985i | 発掘 |
| 121797 | タルカ作遺跡 Ⅲ層中部 | 佐倉市神門字タルカ作 752 ～字中作 781 | 354038 | 1401435 | 35 | ○ | | | | | | | | | | ○ | | | | | | | ○ | | | 千葉県文化財Ｃ 1985i | 発掘 |
| 121798 | タルカ作遺跡 Ⅳ層 | 佐倉市神門字タルカ作 752 ～字中作 781 | 354038 | 1401435 | 35 | | | | | | | | | | | ○ | | | | | | | ○ | | | 千葉県文化財Ｃ 1985i | 発掘 |
| 121799 | タルカ作遺跡 Ⅵ層 | 佐倉市神門字タルカ作 752 ～字中作 781 | 354038 | 1401435 | 35 | | | | | | | | | | | | | | | | | | | △ | | 千葉県文化財Ｃ 1985i | 発掘 |
| 121800 | タルカ作遺跡 Ⅶａ層 | 佐倉市神門字タルカ作 752 ～字中作 781 | 354038 | 1401435 | 35 | ○ | | | | | | | | | | | | | | | | | | | | 千葉県文化財Ｃ 1985i | 発掘 |
| 121801 | 高崎新山遺跡 遺構外 | 佐倉市高崎新山 948-6 他 | 354057 | 1401426 | 36 | | | | | | | | | | ○ | | | | | | | | | | | 印旛郡市文化財Ｃ 1987a | 発掘 |
| 121802 | 腰巻遺跡 Ⅲ層 | 佐倉市神門腰巻 | 354038 | 1401428 | | ○ | | | | | ○ | | | | ○ | ○ | ○ | | | | | | ○ | | | 千葉県文化財Ｃ 1987h | 発掘 |
| 121803 | 腰巻遺跡 Ⅳ～Ⅵ層 | 佐倉市神門腰巻 | 354038 | 1401428 | | | | | | | | | | | | | | | | | | | | | | 千葉県文化財Ｃ 1987h | 発掘 |
| 121804 | 腰巻遺跡 Ⅵ層 | 佐倉市神門腰巻 | 354038 | 1401428 | | | | | | | | | | | | | | | | | | | | | | 千葉県文化財Ｃ 1987h | 発掘 |
| 121805 | 腰巻遺跡 Ⅶ層（第二黒色帯相当） | 佐倉市神門腰巻 | 354038 | 1401428 | | ○ | | | | | | | | | | ○ | | | | | | | ○ | | | 千葉県文化財Ｃ 1987h | 発掘 |
| 121806 | 古内遺跡 旧石器時代最終末期 | 佐倉市岩富字古内 2029-5 他 | 354011 | 1401445 | 33 | | | | | | | | | | | ○ | | | | | | | | | | 千葉県文化財Ｃ 1987j | 発掘 |
| 121807 | 向山谷津遺跡 X層 | 佐倉市神門字向山谷津 644 | 354028 | 1401425 | 34 | | | | | | | | | | | ○ | ○ | | | | ○ | | ○ | | ○ | 千葉県文化財Ｃ 1987j | 発掘 |
| 121808 | 明代台遺跡 A 地点 Ⅲ層 | 佐倉市神門字向山谷津 642-1 | 354021 | 1401429 | 34 | | | | | | | | | | | ○ | ○ | | | | | | ○ | | | 千葉県文化財Ｃ 1987j | 発掘 |
| 121809 | 明代台遺跡 A 地点 遺構外 | 佐倉市神門字向山谷津 642-2 | 354021 | 1401429 | | | | | | | | | | | | ○ | | | | | | | | | | 千葉県文化財Ｃ 1987j | 発掘 |
| 121810 | 明代台遺跡 B 地点 Ⅱ層 | 佐倉市岩富字明代台 621 他 | 354021 | 1401429 | 33 | ○ | | | | | | | | | | | | | | | | | | | | 千葉県文化財Ｃ 1987j | 発掘 |
| 121811 | 明代台遺跡 C 地点 X層 | 佐倉市岩富字明代台 2212 他 | 354021 | 1401429 | 34 | | | | | | | | | | | | | | | | | | ○ | | | 千葉県文化財Ｃ 1987j | 発掘 |
| 121812 | 木戸場遺跡 A 地点 Ⅲ層 | 佐倉市岩富字木戸場 627-1 他 | 354020 | 1401434 | | | | | | | | ○ | | | | ○ | ○ | | ○ | ○ | | | ○ | | | 千葉県文化財Ｃ 1987j | 発掘 |
| 121813 | 木戸場遺跡 A 地点 Ⅲ層 | 佐倉市岩富字木戸場 627-1 他 | 354020 | 1401434 | | ○ | | | △ | | | | | | | | | | | | | | ○ | | | 千葉県文化財Ｃ 1987j | 発掘 |
| 121814 | 木戸場遺跡 A 地点 Ⅳ層 | 佐倉市岩富字木戸場 627-1 他 | 354020 | 1401434 | | ○ | | | | | | | | | | ○ | | | | | | | ○ | | | 千葉県文化財Ｃ 1987j | 発掘 |
| 121815 | 木戸場遺跡 B 地点 Ⅵ～Ⅴ層 | 佐倉市岩富字古内 2017 他 | 354020 | 1401434 | | | | | | | | | | | | | | | | | | | ○ | | | 千葉県文化財Ｃ 1987j | 発掘 |
| 121816 | 木戸場遺跡 B 地点 Ⅳ層 | 佐倉市岩富字古内 2017 他 | 354020 | 1401434 | | ○ | | | | | | | | | | | | | | | | | ○ | | | 千葉県文化財Ｃ 1987j | 発掘 |
| 121817 | 木戸場遺跡 B 地点 遺構外 | 佐倉市岩富字古内 2017 他 | 354020 | 1401434 | | ○ | | | | | | | | | | ○ | | | | | | | | | | 千葉県文化財Ｃ 1987j | 発掘 |
| 121818 | 七曲高ヒヨ遺跡 | 佐倉市七曲タカヒヨ 320-1・2 | 353837 | 1401503 | 42 | ○ | | | | | | | | | | | | | | | | | | ○ | | 印旛郡市文化財Ｃ 1989 | 発掘 |
| 121819 | 向原遺跡 第１地点 Ⅴ層下部 | 佐倉市神門字向原 733 他 | 354028 | 1401436 | 34 | | | | | | ○ | | | | | ○ | | | | | | | ○ | | ○ | 千葉県文化財Ｃ 1989g | 発掘 |
| 121820 | 向原遺跡 第２地点 Ⅳ下～Ⅴ層 | 佐倉市神門字向原 733 他 | 354028 | 1401436 | 34 | ○ | | | | | | | | | | | | | | | | | | | | 千葉県文化財Ｃ 1989g | 発掘 |
| 121821 | 向原遺跡 第３地点 Ⅳ～Ⅴ層 | 佐倉市神門字向原 733 他 | 354028 | 1401436 | 34 | ○ | | | | | | | | | | ○ | | | | | | | ○ | △ | | 千葉県文化財Ｃ 1989g | 発掘 |
| 121822 | 向原遺跡 第４地点 Ⅳ～Ⅴ層 | 佐倉市神門字向原 733 他 | 354028 | 1401436 | 34 | ○ | | | | ○ | ○ | | | | | ○ | | | | | | | ○ | | | 千葉県文化財Ｃ 1989g | 発掘 |
| 121823 | 向原遺跡 第５地点 | 佐倉市神門字向原 733 他 | 354028 | 1401436 | 34 | | | | | | | | | | | | | | | | | | | | | 千葉県文化財Ｃ 1989g | 発掘 |
| 121824 | 向原遺跡 第６地点 Ⅵ～Ⅶ層 | 佐倉市神門字向原 733 他 | 354028 | 1401436 | 34 | ○ | | | | | | | | | | ○ | ○ | | ○ | | | | ○ | | | 千葉県文化財Ｃ 1989g | 発掘 |
| 121825 | 向原遺跡 第７地点 Ⅲ～Ⅴ層 | 佐倉市神門字向原 733 他 | 354028 | 1401436 | 34 | ○ | | | | | | | | | | | | | | | | | ○ | | | 千葉県文化財Ｃ 1989g | 発掘 |
| 121826 | 向原遺跡 第８地点 Ⅲ層 | 佐倉市神門字向原 733 他 | 354028 | 1401436 | 34 | | | | | | | | | | | | | | | | | | ○ | | | 千葉県文化財Ｃ 1989g | 発掘 |
| 121827 | 向原遺跡 第９地点 Ⅳ～Ⅶ層 | 佐倉市神門字向原 733 他 | 354028 | 1401436 | 34 | | | | | | | | | | | ○ | | | | | | | ○ | | | 千葉県文化財Ｃ 1989g | 発掘 |
| 121828 | 向原遺跡 第 10 地点 Ⅶ層 | 佐倉市神門字向原 733 他 | 354028 | 1401436 | 34 | | | | | | | | | | | | | | | | | | | | | 千葉県文化財Ｃ 1989g | 発掘 |
| 121829 | 向原遺跡 第 11 地点 Ⅳ～Ⅴ層 | 佐倉市神門字向原 733 他 | 354028 | 1401436 | 34 | ○ | | | | ○ | | | | | | | | | ○ | | | | ○ | | | 千葉県文化財Ｃ 1989g | 発掘 |
| 121830 | 向原遺跡 第 12 地点 Ⅳ～Ⅴ層 | 佐倉市神門字向原 733 他 | 354028 | 1401436 | 34 | | | | | | | | | | | | | | | | | | | | | 千葉県文化財Ｃ 1989g | 発掘 |
| 121831 | 向原遺跡 グリッド出土 | 佐倉市神門字向原 733 他 | 354028 | 1401436 | 34 | ○ | | | | | ○ | | | | | | | | | | | | ○ | | | 千葉県文化財Ｃ 1989g | 発掘 |
| 121832 | 大堀遺跡 第２地点 Ⅶａ層 | 佐倉市上志津大堀 759 他 | 354221 | 1400815 | 24 | ○ | | | | | | | | | | | ○ | | | | | | ○ | | | 千葉県文化財Ｃ 1989h | 発掘 |
| 121833 | 大林遺跡 第Ⅰ文化層 | 佐倉市井野町大林 9-2-1 他 | 354245 | 1400813 | 25 | ○ | | | | | | | ○ | | | ○ | ○ | | | | | | ○ | | △ | 千葉県文化財Ｃ 1989h | 発掘 |
| 121834 | 大林遺跡 第Ⅱ文化層ａ | 佐倉市井野町大林 9-2-1 他 | 354245 | 1400813 | 25 | ○ | | | | | | | | | | ○ | | | | | | | ○ | | | 千葉県文化財Ｃ 1989h | 発掘 |
| 121835 | 大林遺跡 第Ⅱ文化層ｂ | 佐倉市井野町大林 9-2-1 他 | 354245 | 1400813 | 25 | ○ | | | | | ○ | | | | | ○ | ○ | | | | | | ○ | | | 千葉県文化財Ｃ 1989h | 発掘 |
| 121836 | 大林遺跡 第Ⅲ文化層 | 佐倉市井野町大林 9-2-1 他 | 354245 | 1400813 | 25 | ○ | | | | | | | | | | ○ | | | | | | | ○ | | | 千葉県文化財Ｃ 1989h | 発掘 |
| 121837 | 大林遺跡 第Ⅳ文化層 | 佐倉市井野町大林 9-2-1 他 | 354245 | 1400813 | 25 | ○ | | | | | | | | | | ○ | | | ○ | | | | ○ | | | 千葉県文化財Ｃ 1989h | 発掘 |
| 121838 | 大林遺跡 第Ⅴ文化層 | 佐倉市井野町大林 9-2-1 他 | 354245 | 1400813 | 25 | | | | | | | | | | | ○ | | | | | | | ○ | | | 千葉県文化財Ｃ 1989h | 発掘 |

| ID | 遺跡名 | 所在地 | 緯度 | 経度 | 標高 | ナイフ形石器 | 台形石器 | 斧形石器 | 剥片尖頭器 | 角錐状石器 | 槍先形尖頭器 | 両面調整石器 | 細石刃・細石核 | 神子柴型石斧 | 有茎尖頭器 | 掻器・削器 | 彫器 | 礫石 | 叩石 | 台石 | 礫器 | 草創期土器 | ブロック | 礫群・配石 | 炭化物集中 | 文献 | 調査歴 |
|---|---|---|---|---|---|---|---|---|---|---|---|---|---|---|---|---|---|---|---|---|---|---|---|---|---|---|---|
| 121839 | 大林遺跡 第Ⅵ文化層 | 佐倉市井野町大林 9-2-1 他 | 354245 | 1400813 | 25 | ○ | | | | | | | | | | ○ | | | | | | | ○ | | | 千葉県文化財Ｃ 1989h | 発掘 |
| 121840 | 大林遺跡 第Ⅶ文化層 | 佐倉市井野町大林 9-2-1 他 | 354245 | 1400813 | 25 | | | | | | | | | | | | | | | | | | ○ | | | 千葉県文化財Ｃ 1989h | 発掘 |
| 121841 | 大林遺跡 遺構外 | 佐倉市井野町大林 9-2-1 他 | 354245 | 1400813 | 25 | ○ | | | | | ○ | | | | | | | | | | | | | | | 千葉県文化財Ｃ 1989h | 発掘 |
| 121842 | 大林遺跡 草創期 | 佐倉市井野町大林 9-2-1 他 | 354245 | 1400813 | 25 | | | | | | ○ | | | | ○ | ○ | | | | | | | ○ | | | 千葉県文化財Ｃ 1989h | 発掘 |
| 121843 | 大堀遺跡 第１地点 Ⅶａ層 | 佐倉市上志津大堀 759 他 | 354221 | 1400815 | 24 | ○ | | ○ | | | | | | | | | ○ | | ○ | | | | ○ | | | 千葉県文化財Ｃ 1989h | 発掘 |
| 121844 | 御塚山遺跡 第Ⅰ文化層 | 佐倉市上志津御塚山 1606-1 他 | 354254 | 1400827 | 26 | ○ | | | | | ○ | | | | | ○ | ○ | | | | | | ○ | | | 千葉県文化財Ｃ 1989h | 発掘 |
| 121845 | 御塚山遺跡 第Ⅱ文化層 | 佐倉市上志津御塚山 1606-1 他 | 354254 | 1400827 | 26 | ○ | | | | ○ | | | | | | | | | ○ | | | | ○ | ○ | ○ | 千葉県文化財Ｃ 1989h | 発掘 |
| 121846 | 御塚山遺跡 第Ⅲ文化層 | 佐倉市上志津御塚山 1606-1 他 | 354254 | 1400827 | 26 | | | | | | | | | | | | | | | | | | ○ | | | 千葉県文化財Ｃ 1989h | 発掘 |
| 121847 | 芋窪遺跡 Ⅶａ層 | 佐倉市上志津芋窪 802-1 他 | 354224 | 1400833 | 24 | ○ | | | | | | | | | | ○ | ○ | | | | △ | | | | | 千葉県文化財Ｃ 1989h | 発掘 |
| 121848 | 芋窪遺跡 Ⅲ層 | 佐倉市上志津芋窪 802-1 他 | 354224 | 1400833 | 24 | ○ | | | | | | | | | | | | | | | | | | | | 千葉県文化財Ｃ 1989h | 発掘 |
| 121849 | 大作遺跡 第１文化層 | 佐倉市大作２（旧：神門字大作 810 他） | 354034 | 1401445 | 35 | ○ | | | | | | | | | | ○ | ○ | | | | | | ○ | | | 千葉県文化財Ｃ 1990h | 発掘 |
| 121850 | 大作遺跡 第２文化層 | 佐倉市大作２（旧：神門字大作 810 他） | 354034 | 1401445 | 35 | ○ | | | | | | | | | | ○ | | | | | | | ○ | | | 千葉県文化財Ｃ 1990h | 発掘 |
| 121851 | 大作遺跡 第３文化層 | 佐倉市大作２（旧：神門字大作 810 他） | 354034 | 1401445 | 35 | ○ | | | | | | | | | | ○ | | | ○ | | | | ○ | | | 千葉県文化財Ｃ 1990h | 発掘 |
| 121852 | 大作遺跡 第４文化層 | 佐倉市大作２（旧：神門字大作 810 他） | 354034 | 1401445 | 35 | ○ | | ○ | | | | | | | | | | | | | | | ○ | | | 千葉県文化財Ｃ 1990h | 発掘 |
| 121853 | 大作遺跡 遺構外 | 佐倉市大作２（旧：神門字大作 810 他） | 354034 | 1401445 | 35 | | | | | | | | | | | | | | | | | | | | | 千葉県文化財Ｃ 1990h | 発掘 |
| 121854 | 大作遺跡 Ⅶａ層 | 佐倉市大作２（旧：神門字大作 810 他） | 354034 | 1401445 | 35 | | | | | | | | | | | | | | | | | | | | ○ | 千葉県文化財Ｃ 1990h | 発掘 |
| 121855 | 神楽場遺跡 Ⅲ層 | 佐倉市下志津字宮下 545-2 他 | 354311 | 1401003 | 26 | | | | | | | | ○ | | | | | | | | | | ○ | | | 印旛郡市文化財Ｃ 1991c | 発掘 |
| 121856 | 神楽場遺跡 Ⅶ層 | 佐倉市下志津字宮下 545-2 他 | 354311 | 1401003 | 26 | | | | | | | | | | | | | | | | | | ○ | | | 印旛郡市文化財Ｃ 1991c | 発掘 |
| 121857 | 神楽場遺跡 Ⅵ～Ⅶ層 | 佐倉市下志津字宮下 545-2 他 | 354311 | 1401003 | 26 | | | | | | | | | | | | | | | | | | ○ | | | 印旛郡市文化財Ｃ 1991c | 発掘 |
| 121858 | 栗野Ⅰ・Ⅱ遺跡 第Ⅰ文化層 | 佐倉市大作２（旧：宮本字栗野 477 他） | 354043 | 1401446 | | | | | | | | | | | | ○ | | | | | | | ○ | | | 千葉県文化財Ｃ 1991f | 発掘 |
| 121859 | 栗野Ⅰ・Ⅱ遺跡 第Ⅱ文化層 | 佐倉市大作２（旧：宮本字栗野 477 他） | 354043 | 1401446 | | ○ | | | | | | | | | | ○ | ○ | | | | | | ○ | | | 千葉県文化財Ｃ 1991f | 発掘 |
| 121860 | 栗野Ⅰ・Ⅱ遺跡 第Ⅲ文化層 | 佐倉市大作２（旧：宮本字栗野 477 他） | 354043 | 1401446 | | | | | | | | | | | | ○ | | | | | | | ○ | | ○ | 千葉県文化財Ｃ 1991f | 発掘 |
| 121861 | 栗野Ⅰ・Ⅱ遺跡 表採 | 佐倉市大作２（旧：宮本字栗野 477 他） | 354043 | 1401446 | | | | | | | | | | | | | | | | | | | | | | 千葉県文化財Ｃ 1991f | 発掘 |
| 121862 | 松向作遺跡Ａ地点 ソフトローム？ | 佐倉市大作2(旧:天辺字松向作・直弥字立山) | 354040 | 1401457 | 34 | | | | | | | | | | | | | | | | | | ○ | | | 千葉県文化財Ｃ 1992k | 発掘 |
| 121863 | 松向作遺跡Ｂ地点 第二黒色帯 | 佐倉市大作2(旧:天辺字松向作・直弥字立山) | 354040 | 1401457 | 34 | | | | | | | | | | | | | | | | | | ○ | | | 千葉県文化財Ｃ 1992k | 発掘 |
| 121864 | 松向作遺跡 遺構外 | 佐倉市大作2(旧:天辺字松向作・直弥字立山) | 354040 | 1401457 | 34 | ○ | | | | | ○ | | | | | | | | | | | | | | | 千葉県文化財Ｃ 1992k | 発掘 |
| 121865 | 石川阿ら地遺跡 | 佐倉市石川字阿良地 | 354214 | 1401414 | 30 | | | | | | | | | | ○ | | | | | | | | | | | 印旛郡市文化財Ｃ 1993d | 発掘 |
| 121866 | 高岡大福寺遺跡 | 佐倉市高岡字大福寺 20 他 | 354247 | 1401447 | 31 | | | | | | | | ○ | | ○ | | | | | | | | | | | 印旛郡市文化財Ｃ 1993h | 発掘 |
| 121867 | 高岡大山遺跡 下総第Ⅲａ期 | 佐倉市上代字大山 110 他 | 354233 | 1401455 | 31 | | | | | | | | ○ | | | ○ | | | | | | | ○ | | | 印旛郡市文化財Ｃ 1993h | 発掘 |
| 121868 | 高岡大山遺跡 遺構外 | 佐倉市上代字大山 110 他 | 354233 | 1401455 | 31 | ○ | | | | | ○ | | | | | ○ | | | | | | | | | | 印旛郡市文化財Ｃ 1993h | 発掘 |
| 121869 | 上座壱番原遺跡 遺構外出土 | 佐倉市上座字壱番原 325-2 他 | 354322 | 1400933 | 25 | | | | | | | | | | ○ | | | | | | | | | | | 印旛郡市文化財Ｃ 1993i | 発掘 |
| 121870 | 南広遺跡 Ⅶ層 | 佐倉市大作２（旧：宮本字南広 41 他） | 354052 | 1401438 | 36 | | | | | | | | | | | ○ | | | | | | | ○ | | | 千葉県文化財Ｃ 1993i | 発掘 |
| 121871 | 南広遺跡 Ⅵ～Ⅶ層 | 佐倉市大作２（旧：宮本字南広 41 他） | 354052 | 1401438 | 36 | ○ | | | | | | | | | | | | | | | ○ | | ○ | | | 千葉県文化財Ｃ 1993i | 発掘 |
| 121872 | 南広遺跡 Ⅲ～Ⅳ層 | 佐倉市大作２（旧：宮本字南広 41 他） | 354052 | 1401438 | 36 | | | | | | | | | | | | | | | | | | ○ | | ○ | 千葉県文化財Ｃ 1993i | 発掘 |
| 121873 | 御塚山遺跡 第７地点 第１文化層 | 佐倉市井野町 44-2 他 | 354256 | 1400823 | 26 | | | | | | | | | | | | | | | | | | ○ | | | 千葉県文化財Ｃ 1993l | 発掘 |
| 121874 | 御塚山遺跡 第７地点 第２文化層 | 佐倉市井野町 44-2 他 | 354256 | 1400823 | 26 | ○ | | | | | ○ | | | | | ○ | | | | | | | ○ | | | 千葉県文化財Ｃ 1993l | 発掘 |
| 121875 | 六拾部遺跡 遺構外 | 佐倉市大作２（旧:宮本字六拾部 26 他） | 354051 | 1401434 | 35 | | | | | | ○ | | | | | | | | | | | | | | | 千葉県文化財Ｃ 1994l | 発掘 |
| 121876 | 白池台遺跡 Ⅳ下～Ⅴ層 | 佐倉市西御門字新堤台 443 他 | 353741 | 1401449 | 43 | | | | | | | | | | | ○ | | | | | | | ○ | | | 印旛郡市文化財Ｃ 1995b | 発掘 |
| 121877 | 西御門荒生遺跡Ｂ地区 遺構外 | 佐倉市西御門字新堤 475-1 他 | 353738 | 1401506 | | | | | | | ○ | | | | ○ | | | | | | | | | | | 印旛郡市文化財Ｃ 1995b | 発掘 |
| 121878 | 池向遺跡 第１文化層 | 佐倉市大作２（旧:岩富字池向 2175 他） | 354022 | 1401500 | 35 | | | | | | | | | | | | | | | | | | ○ | | | 千葉県文化財Ｃ 1995g | 発掘 |
| 121879 | 池向遺跡 第２文化層 | 佐倉市大作２（旧:岩富字池向 2175 他） | 354022 | 1401500 | 35 | ○ | | | | | | | | | | ○ | | | | | | | ○ | | | 千葉県文化財Ｃ 1995g | 発掘 |
| 121880 | 池向遺跡 第３文化層 | 佐倉市大作２（旧:岩富字池向 2175 他） | 354022 | 1401500 | 35 | | | | | | | | | | | | | | | | | | ○ | | | 千葉県文化財Ｃ 1995g | 発掘 |
| 121881 | 池向遺跡 第４文化層 | 佐倉市大作２（旧:岩富字池向 2175 他） | 354022 | 1401500 | 35 | ○ | | | | ○ | | | | | | ○ | | | | | | | ○ | | ○ | 千葉県文化財Ｃ 1995g | 発掘 |
| 121882 | 池向遺跡 第５文化層 | 佐倉市大作２（旧:岩富字池向 2175 他） | 354022 | 1401500 | 35 | ○ | | | | | | | | | | ○ | | | | | | | ○ | △ | | 千葉県文化財Ｃ 1995g | 発掘 |
| 121883 | 池向遺跡Ａ地点 | 佐倉市大作２（旧:岩富字池向 2175 他） | 354022 | 1401500 | 35 | | | | | | | | | | | | | | | | | | | | | 千葉県文化財Ｃ 1995g | 発掘 |
| 121884 | 池向遺跡Ｂ地点 Ⅲ層上面 | 佐倉市大作２（旧:岩富字池向 2175 他） | 354022 | 1401500 | 35 | | | | | | | | | | | | | | | | | | | | | 千葉県文化財Ｃ 1995g | 発掘 |
| 121885 | 池向遺跡Ｈ地点 Ⅴ層 | 佐倉市大作２（旧:岩富字池向 2175 他） | 354022 | 1401500 | 35 | ○ | | | | | | | | | | | | | | | | | | | | 千葉県文化財Ｃ 1995g | 発掘 |
| 121886 | 池向遺跡 グリッド・遺構外 | 佐倉市大作２（旧:岩富字池向 2175 他） | 354022 | 1401500 | 35 | ○ | | | | | ○ | | | | ○ | ○ | | | | | | | | | | 千葉県文化財Ｃ 1995g | 発掘 |
| 121887 | 上志津干場遺跡 | 佐倉市上志津干場 938 他 | 354236 | 1400858 | 30 | | | | | | | | | | | | | | | | | | | | | 印旛郡市文化財Ｃ 1996b | 発掘 |
| 121888 | 生谷古新山南遺跡 Ⅲ層 | 佐倉市吉見字割野 1236-1 他 | 354149 | 1401046 | 30 | | | | | | ○ | | | | | | | | | | | | ○ | | | 印旛郡市文化財Ｃ 1996b | 発掘 |
| 121889 | 佐倉城跡 遺構外 | 佐倉市城内町官有無番地 | 354312 | 1401324 | 29 | | | | | | ○ | | | | | | | | | | | | | | | 印旛郡市文化財Ｃ 1996g | 発掘 |
| 121890 | 高岡砦跡遺跡 遺構外 | 佐倉市高岡字大崎 337-1 他 | 354241 | 1401419 | 27 | | | | | | | | | | | | | | | | | | | | | 千葉県文化財Ｃ 1996l | 発掘 |
| 121891 | 大蛇麻賀多脇遺跡 Ⅲ層 | 佐倉市大蛇町字麻賀多脇 403-1 他 | 354259 | 1401459 | 30 | | | | | | ○ | | | | | | | | | | | | ○ | | | 千葉県文化財Ｃ 1996l | 発掘 |
| 121892 | 弥勒東台遺跡 上層遺構覆土中 | 佐倉市弥勒町 92-6 他 | 354035 | 1401445 | 30 | | | ○ | | | | | | | | | | | | | | | | | | 千葉県文化財Ｃ 1997j | 発掘 |
| 121893 | 宮内井戸作遺跡 Ⅰ地区 Ⅲ層上面 | 佐倉市宮内字井戸作 218-1 他 | 353755 | 1401441 | 42 | ○ | | | | | | | ○ | | | | | | | | | | ○ | | | 印旛郡市文化財Ｃ 1998c | 発掘 |
| 121894 | 宮内井戸作遺跡 Ⅰ地区 遺構外 | 佐倉市宮内字井戸作 218-1 他 | 353755 | 1401441 | 42 | ○ | | | | | ○ | | | | | | | | | | | | | | | 印旛郡市文化財Ｃ 1998c | 発掘 |
| 121895 | 太田長作遺跡第１次 Ⅲ層 | 佐倉市太田字長作 1145-1 他 | 354103 | 1401233 | 13 | △ | | | | | | | | | | | | | | | | | ○ | | | 印旛郡市文化財Ｃ 1998f | 発掘 |
| 121896 | 太田長作遺跡第１次 Ⅵ層 | 佐倉市太田字長作 1145-1 他 | 354103 | 1401233 | 13 | | | | | | | | | | | | | | | | | | ○ | | | 印旛郡市文化財Ｃ 1998f | 発掘 |
| 121897 | 岩富地先遺跡 | 佐倉市岩富地先 | | | | | | | | | | | | | | | | | | | | | | | | 印旛郡市文化財Ｃ 1998g | 発掘 |
| 121898 | 大崎台遺跡Ｂ地区 | 佐倉市大崎台 | 354222 | 1401323 | | ○ | | | | | ○ | | | | | | | | | | | | | | | 佐倉市教委 1998 | 発掘 |
| 121899 | 石川１号墳遺跡 | 佐倉市石川字大栗作 543-1 他 | 354130 | 1401348 | 33 | | | | | | | | | | | | | | | | | | | | | 印旛郡市文化財Ｃ 1999b | 発掘 |
| 121900 | 間野台貝塚第２次 | 佐倉市生谷字間野 1552-12 | 354335 | 1401115 | 28 | | | | | | | | ○ | | | ○ | ○ | | | | | | ○ | | | 印旛郡市文化財Ｃ 1999c | 発掘 |
| 121901 | 吉見台遺跡Ａ地点 遺構外 | 佐倉市吉見字古新畑 344 他 | 354254 | 1401138 | | | | | | | | | | | | ○ | | | | | | | | | | 印旛郡市文化財Ｃ 1999e | 発掘 |
| 121902 | 宮内井戸作遺跡 Ⅱ地区 | 佐倉市宮内字井戸作 220-3 他 | 353755 | 1401441 | 40 | | | | | | | | | | | | | | | | | | | | | 印旛郡市文化財Ｃ 2000a | 発掘 |
| 121903 | 宮内井戸作遺跡 Ⅲ地区 | 佐倉市宮内字井戸作 218-1 他 | 353755 | 1401441 | 40 | | | | | | | | | | | | | | | | | | | | | 印旛郡市文化財Ｃ 2000a | 発掘 |
| 121904 | 宮内井戸作遺跡 Ⅳ地区 | 佐倉市宮内字井戸作 218-1 | 353755 | 1401441 | 40 | | | | | | | | | | | | | | | | | | | | | 印旛郡市文化財Ｃ 2000a | 発掘 |
| 121905 | 吉見中ノ比余遺跡（第２次）単独出土 | 佐倉市吉見字三十塚 1130-1 他 | 354212 | 1401113 | 28 | | | | | | | | | | | | | | | | | | | | | 印旛郡市文化財Ｃ 2000b | 発掘 |
| 121906 | 宮本宮後遺跡Ｂ地区 | 佐倉市宮本字宮後 324 他 | 354115 | 1401440 | | | | | | | ○ | | | | | | | | | | | | | | | 印旛郡市文化財Ｃ 2001a | 発掘 |
| 121907 | 神楽場遺跡第４次 | 佐倉市下志津字北ノ崎 613-2 | 354311 | 1401001 | 14 | ○ | | | | | | | | | | | | | | | | | | | | 印旛郡市文化財Ｃ 2001c | 発掘 |
| 121908 | 岩名古墳群 Ⅸ層 | 佐倉市岩名字雪済 960-1 | 354420 | 1401312 | 28 | ○ | ○ | | | | | | | | | ○ | | | | | | | ○ | | | 印旛郡市文化財Ｃ 2001e | 発掘 |
| 121909 | 岩名古墳群 Ⅳ下～Ⅴ層 | 佐倉市岩名字雪済 960-1 | 354420 | 1401312 | 28 | | | | | | | | | | | | | | | | | | ○ | | | 印旛郡市文化財Ｃ 2001e | 発掘 |
| 121910 | 先崎西原遺跡 第２地点 Ⅳ下～Ⅴ層 | 佐倉市先崎字堂谷津 1501 他 | 354514 | 1400839 | 13 | ○ | | | | | ○ | | | | | ○ | | | | | | | ○ | | | 印旛郡市文化財Ｃ 2001h | 発掘 |
| 121911 | 宮内井戸作遺跡 Ⅵ地区 | 佐倉市西御門字明神台 653-1 他 | 353755 | 1401441 | 40 | | | | | | | | | | | | | | | | | | | | | 印旛郡市文化財Ｃ 2002a | 発掘 |
| 121912 | 臼井台大名宿遺跡 遺構外 | 佐倉市臼井台字大名宿 10 他 | 354409 | 1401028 | 25 | | ○ | | | | | | | | | | ○ | | | | | | | | | 印旛郡市文化財Ｃ 2002b | 発掘 |
| 121913 | 光勝寺甕棺塚古墳 | 佐倉市臼井田字小笹台 1247-1 他 | 354402 | 1401111 | 29 | | | | | | | | | | | | | | | | | | | | | 印旛郡市文化財Ｃ 2003 | 発掘 |
| 121914 | 臼井屋敷跡遺跡第２次 | 佐倉市吉見字中里 232-1 他 | 354254 | 1401135 | 30 | | | | | | | | | | | | | | | | | | | | | 印旛郡市文化財Ｃ 2003 | 発掘 |
| 121915 | 羽鳥外海道遺跡 Ⅸａ層 | 佐倉市羽鳥 957-3 他 | 354223 | 1401152 | 26 | | | | | | | | | | | | | | | | | | | | | 千葉県文化財Ｃ 2003i | 発掘 |
| 121916 | 吉見稲荷山遺跡（第６次）上層遺構覆土中 | 佐倉市生谷 789-1 他 | 354235 | 1401108 | 29 | ○ | | | | | | | | | | | | | | | | | | | | 千葉県文化財Ｃ 2003l | 発掘 |
| 121917 | 将門平台遺跡 | 佐倉市将門町 87-1 | 354331 | 1401515 | 34 | | | | | | | | | | | | | | | | | | | | | 印旛郡市文化財Ｃ 2004a | 発掘 |
| 121918 | 大蛇中芝遺跡 遺構外 | 佐倉市大蛇町字中芝 262 他 | 354302 | 1401446 | 33 | ○ | | | | | | | | | | | | | | | | | | | | 印旛郡市文化財Ｃ 2004d | 発掘 |
| 121919 | 井野長割遺跡 | 佐倉市井野字長割 862-1 他 | 354334 | 1400903 | 26 | | ○ | | | | | | | | | ○ | | | | | | | | | | 印旛郡市文化財Ｃ 2004h | 発掘 |
| 121920 | 上志津干場遺跡 上層遺構覆土内 | 佐倉市上志津字干場 938 他 | 354236 | 1400858 | 25 | ○ | | | | | | | | | | | | | | | | | | | | 佐倉市教委 2004 | 発掘 |
| 121921 | 井野安坂山遺跡 Ⅳ下～Ⅴ層 | 佐倉市井野字安坂山 1213 他 | 354345 | 1400859 | 27 | | | | | | | | | | | | | | | | | | ○ | | | 印旛郡市文化財Ｃ 2005a | 発掘 |
| 121922 | 井野安坂山遺跡 遺構外 | 佐倉市井野字安坂山 1213 他 | 354345 | 1400859 | 27 | ○ | | | | | | | | | | | | | | | | | | | | 印旛郡市文化財Ｃ 2005a | 発掘 |
| 121923 | 曲輪ノ内遺跡第５次 第２黒色帯（遺構外） | 佐倉市江原字埜谷 295-13 他 | 354310 | 1401150 | 26 | | | | | | | | | | | | | | | | | | | | | 印旛郡市文化財Ｃ 2005b | 発掘 |
| 121924 | 明代台西遺跡第３次 | 佐倉市岩富字明代台 2223-1 | 354013 | 1401425 | | | | | | | | | | | | | | | | | | | ○ | | | 印旛郡市文化財Ｃ 2005c | 発掘 |
| 121925 | 太田長作遺跡第２次 第１文化層 | 佐倉市太田字長作 1147-3 他 | 354105 | 1401233 | 13 | | | | | | | | | | | | | | | | | | | | | 印旛郡市文化財Ｃ 2005d | 発掘 |
| 121926 | 太田長作遺跡第２次 第２文化層 | 佐倉市太田字長作 1147-3 他 | 354105 | 1401233 | 13 | | | | | | | | | | | ○ | | | ○ | | | | ○ | | | 印旛郡市文化財Ｃ 2005d | 発掘 |
| 121927 | 太田長作遺跡第２次 第３文化層 | 佐倉市太田字長作 1147-3 他 | 354105 | 1401233 | 13 | | | | | | | | | | | | | | | | | | ○ | | | 印旛郡市文化財Ｃ 2005d | 発掘 |
| 121928 | 宮内南台遺跡第１次 Ⅳ下～Ⅴ層 | 佐倉市宮内字南台 232 他 | 353804 | 1401440 | | ○ | | | | | | | | | | | | | | | | | | | | 印旛郡市文化財Ｃ 2006b | 発掘 |
| 121929 | 宮内南台遺跡第３次 12H 地点 | 佐倉市宮内字南台 236-3 他 | 353809 | 1401445 | | | | | | | | | | | | | | | | | | | | | | 印旛郡市文化財Ｃ 2006b | 発掘 |
| 121930 | 西御門荒生遺跡Ｃ地区 Ⅳ下～Ⅴ層 | 佐倉市西御門字関上 502 他 | 353734 | 1401511 | 45 | | | | | | | | | | | ○ | | | ○ | | | | ○ | | | 印旛郡市文化財Ｃ 2006b | 発掘 |

| ID | 遺跡名 | 所在地 | 緯度 | 経度 | 標高 | ナイフ形石器 | 台形石器 | 斧形石器 | 剥片尖頭器 | 角錐状石器 | 槍先形尖頭器 | 両面調整石器 | 細石刃・細石核 | 神子柴型石斧 | 有茎尖頭器 | 掻器・削器 | 彫器 | 砥石 | 叩石 | 台石 | 礫器 | 草創期土器 | ブロック | 礫群・配石 | 炭化物集中 | 文献 | 調査歴 |
|---|---|---|---|---|---|---|---|---|---|---|---|---|---|---|---|---|---|---|---|---|---|---|---|---|---|---|
| 121931 | 西御門荒生遺跡Ｃ地区 Ⅲ層下部 | 佐倉市西御門字関上 502 他 | 353734 | 1401511 | 45 | | | | | | | | | | | | | | | | | ○ | | | 印旛郡市文化財Ｃ 2006b | 発掘 |
| 121932 | 西御門荒生遺跡Ｃ地区 Ⅲ層 | 佐倉市西御門字関上 502 他 | 353734 | 1401511 | 45 | ○ | | | | | | | | | | | | | | | | ○ | | | 印旛郡市文化財Ｃ 2006b | 発掘 |
| 121933 | 西御門明神台遺跡３次調査 Ⅲ～Ⅳ・Ⅴ層上面 | 佐倉市西御門字明神台 409-1 他 | 353804 | 1401438 | 40 | ○ | | | | ○ | | | | | | ○ | | | ○ | | | ○ | △ | | 印旛郡市文化財Ｃ 2007b | 発掘 |
| 121934 | 西御門明神台遺跡３次調査 Ⅲ層下位 | 佐倉市西御門字明神台 409-1 他 | 353804 | 1401438 | 40 | ○ | | | | | ○ | | | | | | ○ | | | | | ○ | ○ | | 印旛郡市文化財Ｃ 2007b | 発掘 |
| 121935 | 西御門新堤遺跡 Ⅸ層 | 佐倉市西御門字新堤 424-1 他 | 353751 | 1401444 | 40 | | | | | | | | | | | | | | | | | ○ | | | 印旛郡市文化財Ｃ 2007c | 発掘 |
| 121936 | 西御門新堤遺跡 Ⅳ下～Ⅴ層 | 佐倉市西御門字新堤 424-1 他 | 353751 | 1401444 | 40 | | | | | | | | | | | | | | | | | ○ | | | 印旛郡市文化財Ｃ 2007c | 発掘 |
| 121937 | 西御門新堤遺跡 Ⅲ層 | 佐倉市西御門字新堤 424-1 他 | 353751 | 1401444 | 40 | | | | | | | | | | | | | | ○ | | | ○ | | ○ | 印旛郡市文化財Ｃ 2007c | 発掘 |
| 121938 | 西御門新堤遺跡 Ⅲ～Ⅱｃ層（単独）・遺構外 | 佐倉市西御門字新堤 424-1 他 | 353751 | 1401444 | 40 | | | | | | ○ | | | | | ○ | | | | | | | | | 印旛郡市文化財Ｃ 2007c | 発掘 |
| 121939 | 内田端山越遺跡 Ⅲ層 | 佐倉市内田端山越 716-3 他 | 353819 | 1401352 | 35 | ○ | | | | | ○ | | | | | ○ | ○ | | | | | ○ | ○ | | 印旛郡市文化財Ｃ 2008a | 発掘 |
| 121940 | 内田端山越遺跡 遺構外出土 | 佐倉市内田端山越 716-3 他 | 353819 | 1401352 | 35 | | | | | | | | | | | ○ | | | | | | | | | 印旛郡市文化財Ｃ 2008a | 発掘 |
| 121941 | 元駒場Ⅱ遺跡 | 八街市住野元駒場 | 354247 | 1401810 | | | | | | | ○ | | | | | | | | | | | | | | 獅子穴Ⅵ遺跡発掘調査団 1977 | 採集 |
| 121942 | 朝陽遺跡 Ⅲ層 | 八街市八街字烏羽台は 15 | 354132 | 1401827 | | | | | | | | | | | | | ○ | | | | | | | | 千葉県文化財Ｃ 1984f | 発掘 |
| 121943 | 鉄砲作遺跡 Ⅳ下～Ⅴ層 | 八街市榎戸字鉄砲作 | 354128 | 1401758 | 40 | ○ | | | | | | | | | | | | | | | | | | | 印旛郡市文化財Ｃ 1993e | 発掘 |
| 121944 | 一之綱Ⅰ遺跡 Ⅲ層 | 八街市八街字榎台 17-25 他 | 354126 | 1401807 | 40 | | | | | | ○ | | | | | ○ | | | | | | ○ | | | 印旛郡市文化財Ｃ 1993e | 発掘 |
| 121945 | 小間子牧野馬土手遺跡 | 八街市八街へ 215-5 | 353743 | 1401931 | 48 | | | | | | | | | | | | | | | | | | | | 八街市教委 1994 | 発掘 |
| 121946 | 一之綱Ⅲ遺跡 | 八街市文違字文違野 301-59 他 | 354120 | 1401815 | 40 | | | | | | | | | | ○ | | | | | | | | | | 印旛郡市文化財Ｃ 1995c | 発掘 |
| 121947 | 米ヶ峠遺跡 | 八街市砂字米ヶ峠 2-3 他 | 353721 | 1401701 | 49 | | | | | | ○ | | | | | | | | | | | | | | 印旛郡市文化財Ｃ 1996d | 発掘 |
| 121948 | 西村邸屋敷跡 Ⅵ層 | 八街市八街字北側ほ 245-1 他 | 353936 | 1401908 | 44 | | | | | | | | | | | | | | | | | | | | 印旛郡市文化財Ｃ 1998b | 発掘 |
| 121949 | 榎戸小富遺跡 第１地点 Ⅳ下層 | 八街市榎戸字小富 406-6 他 | 354112 | 1401757 | 40 | ○ | | | | | | | | | | | | | | | | ○ | | | 印旛郡市文化財Ｃ 2000d | 発掘 |
| 121950 | 榎戸小富遺跡 第１地点 Ⅵ層 | 八街市榎戸字小富 406-6 他 | 354112 | 1401757 | 40 | | | | | | | | | | | | | | | | | ○ | | | 印旛郡市文化財Ｃ 2000d | 発掘 |
| 121951 | 榎戸小富遺跡 第１地点 Ⅶ層 | 八街市榎戸字小富 406-6 他 | 354112 | 1401757 | 40 | | | | | | | | | | | | | | | | | | | | 印旛郡市文化財Ｃ 2000d | 発掘 |
| 121952 | 新地遺跡 第２地点 | 八街市榎戸字新地 466-3 | 354124 | 1401737 | 41 | | | | | | | | | | | | | | | | | | | | 八街市教委 2003 | 発掘 |
| 121953 | 墨総合公園内遺跡 | 印旛郡酒々井町墨小盛田地先 | 354317 | 1401646 | | | | | | | | | | | | | | | | | | | | | 酒々井町史編さん委 1979 | 発掘 |
| 121954 | 北大堀遺跡 Ⅳ下～Ⅴ層 | 印旛郡酒々井町本佐倉字北大堀 495-1 他 | 354312 | 1401522 | 34 | ○ | | | | | | | | | | | | | | | | ○ | | | 印旛郡市文化財Ｃ 1985 | 発掘 |
| 121955 | 伊篠白幡遺跡Ａ地点 Ⅱｃ～Ⅲ層 | 印旛郡酒々井町伊篠字八木野 343 他 | 354438 | 1401734 | 35 | | | | | | | | | | | ○ | | | | | | ○ | | | 千葉県文化財Ｃ 1986l | 発掘 |
| 121956 | 長勝寺脇館跡 上層遺構覆土内 | 印旛郡酒々井町上本佐倉字上宿 175 他 | | | 34 | | | | | | | | | | ○ | | | | | | | | | | 印旛郡市文化財Ｃ 1990g | 発掘 |
| 121957 | 本佐倉大堀遺跡 | 印旛郡酒々井町上本佐倉字大堀 213 他 | | | 35 | △ | | | | | | | | | | △ | | | | | | | | | 印旛郡市文化財Ｃ 1993a | 発掘 |
| 121958 | 下岩橋芝栗毛遺跡 遺構外 | 印旛郡酒々井町下岩橋字芝栗毛 475-1 他 | 354514 | 1401657 | 30 | | | | | | | | △ | | | △ | | | | | | | | | 印旛郡市文化財Ｃ 1994a | 発掘 |
| 121959 | 伊篠台畑遺跡 遺構外 | 印旛郡酒々井町伊篠字台畑 678 他 | 354457 | 1401707 | 30 | | | | | | | | | | | ○ | | | | | | | | | 印旛郡市文化財Ｃ 1994a | 発掘 |
| 121960 | 伊篠大日遺跡 遺構外 | 印旛郡酒々井町伊篠字大日 124-1 他 | 354446 | 1401719 | 30 | ○ | | | | | | | | | | | | | | | | | | | 印旛郡市文化財Ｃ 1994a | 発掘 |
| 121961 | 墨木戸遺跡 遺構外 | 印旛郡酒々井町墨字木戸 1582 他 | 354229 | 1401717 | 35 | | | | | | ○ | | | | | | | | | | | | | | 印旛郡市文化財Ｃ 1995d | 発掘 |
| 121962 | 飯積原山遺跡 | 印旛郡酒々井町飯積字宮田台 535-2 他 | 354250 | 1401749 | 38 | | | | | | | | | | | | | | | | | | | | 千葉県文化財Ｃ 1995h | 発掘 |
| 121963 | 上岩橋岩崎遺跡 遺構外 | 印旛郡酒々井町上岩橋字岩崎 303-1 | 354422 | 1401629 | 34 | ○ | | | | | ○ | | | | | | | | | | | | | | 印旛郡市文化財Ｃ 1996f | 発掘 |
| 121964 | 本佐倉北大堀遺跡 Ⅸ層 | 印旛郡酒々井町本佐倉字北大堀 473-1 他 | 354315 | 1401526 | 34 | | | | | | | | | | | | | | | | | ○ | | | 千葉県文化財Ｃ 1996o | 発掘 |
| 121965 | 本佐倉北大堀遺跡 Ⅷ層 | 印旛郡酒々井町本佐倉字北大堀 473-1 他 | 354315 | 1401526 | 34 | | | | | | | | | | | | | | ○ | | | ○ | | | 千葉県文化財Ｃ 1996o | 発掘 |
| 121966 | 本佐倉北大堀遺跡 Ⅶ層 | 印旛郡酒々井町本佐倉字北大堀 473-1 他 | 354315 | 1401526 | 34 | | | | | | | | | | | ○ | | | | | | ○ | | | 千葉県文化財Ｃ 1996o | 発掘 |
| 121967 | 本佐倉北大堀遺跡 Ⅵ層 | 印旛郡酒々井町本佐倉字北大堀 473-1 他 | 354315 | 1401526 | 34 | ○ | | | | | | | | | | | | | | | | ○ | | | 千葉県文化財Ｃ 1996o | 発掘 |
| 121968 | 本佐倉北大堀遺跡 Ⅳ下～Ⅴ層 | 印旛郡酒々井町本佐倉字北大堀 473-1 他 | 354315 | 1401526 | 34 | ○ | | | | | | | | | | | | | | | | ○ | | | 千葉県文化財Ｃ 1996o | 発掘 |
| 121969 | 本佐倉北大堀遺跡 Ⅲ層 | 印旛郡酒々井町本佐倉字北大堀 473-1 他 | 354315 | 1401526 | 34 | | | | | | | | | | | ○ | | | | ○ | | ○ | | | 千葉県文化財Ｃ 1996o | 発掘 |
| 121970 | 墨新山遺跡 Ⅳ下～Ⅴ層 | 印旛郡酒々井町墨字山入 887-1 他 | 354217 | 1401706 | 36 | | | | | | | | | | | | | | | | | ○ | | | 印旛郡市文化財Ｃ 1997c | 発掘 |
| 121971 | 墨新山遺跡 Ⅳ層上部 | 印旛郡酒々井町墨字山入 887-1 他 | 354217 | 1401706 | 36 | | | | | | | | | | | | | | | | | ○ | | | 印旛郡市文化財Ｃ 1997c | 発掘 |
| 121972 | 墨新山遺跡 Ⅲ～Ⅳ層 | 印旛郡酒々井町墨字山入 887-1 他 | 354217 | 1401706 | 36 | ○ | | | | | | | | | | | | | | | | ○ | | | 印旛郡市文化財Ｃ 1997c | 発掘 |
| 121973 | 墨新山遺跡 Ⅲ層 | 印旛郡酒々井町墨字山入 887-1 他 | 354217 | 1401706 | 36 | ○ | | | | | ○ | | | | | | | | | | | ○ | | | 印旛郡市文化財Ｃ 1997c | 発掘 |
| 121974 | 墨新山遺跡 遺構外 | 印旛郡酒々井町墨字山入 887-1 他 | 354217 | 1401706 | 36 | ○ | | | | | ○ | | | | | ○ | | | ○ | | | | | | 印旛郡市文化財Ｃ 1997c | 発掘 |
| 121975 | 上本佐倉上宿遺跡 遺構外 | 印旛郡酒々井町上本佐倉字上宿 187-1 | 354314 | 1401534 | 34 | | | | | | | | | | | | | | | | | | | | 印旛郡市文化財Ｃ 2001d | 発掘 |
| 121976 | 墨古沢南Ⅰ遺跡 第Ⅰ文化層 | 印旛郡酒々井町墨字小谷 1381-3 他 | 354234 | 1401705 | | | ○ | ○ | | | | | | | | ○ | | | ○ | | | ○ | | | 千葉県文化財Ｃ 2005c | 発掘 |
| 121977 | 墨古沢南Ⅰ遺跡 第Ⅱ文化層 | 印旛郡酒々井町墨字小谷 1381-3 他 | 354234 | 1401705 | | | | | | | ○ | | | | | ○ | | | | | | ○ | | | 千葉県文化財Ｃ 2005c | 発掘 |
| 121978 | 墨古沢南Ⅰ遺跡 遺構外 | 印旛郡酒々井町墨字小谷 1381-3 他 | 354234 | 1401705 | | | ○ | | | | ○ | | | | | | | | | | | | | | 千葉県文化財Ｃ 2005c | 発掘 |
| 121979 | 墨古沢遺跡 単独出土他 | 印旛郡酒々井町墨台 1337-1 他 | 354244 | 1401701 | 36 | ○ | | | | | ○ | | ○ | | | ○ | | | | | | | | | 千葉県教振財団 2007d | 発掘 |
| 121980 | 松ノ木台遺跡 | 富里市大字日吉倉字松ノ木台 66 | 354631 | 1401916 | 30 | | | | | | | | | | | | | | | | | | | | 日吉倉遺跡調査団 1975 | 発掘 |
| 121981 | 東台遺跡 | 富里市大字日吉倉字東台 505 | 354610 | 1401924 | 35 | ○ | | | | | | | | | ○ | | | | | | | | | | 日吉倉遺跡調査団 1975 | 発掘 |
| 121982 | 二十六榎Ⅰ遺跡 | 富里市大堀 126 | 354304 | 1402057 | | ○ | | | | | | | | | | | | | | | | | | | 獅子穴Ⅵ遺跡発掘調査団 1977 | 採集 |
| 121983 | 二十六榎Ⅱ遺跡 | 富里市大堀 | 354256 | 1402105 | | ○ | | | | | ○ | | | | | ○ | ○ | | | | | | | | 獅子穴Ⅵ遺跡発掘調査団 1977 | 採集 |
| 121984 | 獅子穴Ⅵ遺跡 ローム層軟質部下位 | 富里市七栄獅子穴 654-187 他 | 354343 | 1401941 | 35 | ○ | | | | | | | | | | ○ | | | ○ | | | ○ | | | 獅子穴Ⅵ遺跡発掘調査団 1977 | 発掘 |
| 121985 | 獅子穴Ⅵ遺跡 ローム層軟質部中位～下位 | 富里市七栄獅子穴 654-187 他 | 354343 | 1401941 | 35 | | | | | | | | | | | | | | | | | ○ | | ○ | 獅子穴Ⅵ遺跡発掘調査団 1977 | 発掘 |
| 121986 | 旧平遺跡 | 富里市十倉 | 354317 | 1402138 | | ○ | | | | | ○ | | | | | | | | | | | | | | 獅子穴Ⅵ遺跡発掘調査団 1977 | 採集 |
| 121987 | 久能下池田遺跡 ソフトローム漸移層 | 富里市久能字下池田 328-1 | 354800 | 1401959 | | | | | | | | | | | | ○ | | | | | | ○ | | | 日本文化財研究所 1977b | 発掘 |
| 121988 | 東内野遺跡（１～３次）第１文化層 | 富里市七栄東内野 282-2 他 | 354407 | 1401937 | 41 | | | | | | ○ | | | | | ○ | ○ | | | | | ○ | ○ | | 県史料財団2003/東内野遺跡調査団 1978/1979 | 発掘 |
| 121989 | 東内野遺跡（１～３次）第２文化層 | 富里市七栄東内野 282-2 他 | 354407 | 1401937 | 41 | ○ | | | | ○ | ○ | | ○ | | | ○ | ○ | | ○ | | | ○ | ○ | | 県史料財団2003/東内野遺跡調査団 1978/1979 | 発掘 |
| 121990 | 東内野遺跡（１～３次）第３文化層 | 富里市七栄東内野 282-2 他 | 354407 | 1401937 | 41 | ○ | | | | ○ | | | | | | ○ | ○ | | | | | ○ | ○ | | 県史料財団2003/東内野遺跡調査団 1978/1979 | 発掘 |
| 121991 | 東内野遺跡（１～３次）第４文化層（AT 層） | 富里市七栄東内野 282-2 他 | 354407 | 1401937 | 41 | ○ | | | | | | | | | | | | | | | | ○ | | | 県史料財団2003/東内野遺跡調査団 1978/1979 | 発掘 |
| 121992 | 東内野遺跡（１～３次）第５文化層 | 富里市七栄東内野 282-2 他 | 354407 | 1401937 | 41 | | | | | | | | | | | ○ | | | | | | ○ | ○ | | 県史料財団2003/東内野遺跡調査団 1978/1979 | 発掘 |
| 121993 | 新橋遺跡Ｂ地点 Ⅱ層 | 富里市新橋 | 354310 | 1401805 | 35 | | | | | | ○ | | | | | | | | | | | | | | 富里村村史編纂委 1978 | 発掘 |
| 121994 | 笠木山遺跡 ソフトローム層 | 富里市根木名字笠木山 1003-2 他 | 354436 | 1402053 | 39 | | | | | | ○ | | | | | ○ | | | | | | | | ○ | 笠木山遺跡調査会 1980 | 発掘 |
| 121995 | 新開遺跡 | 富里市七栄 | | | | | | | | | | | | | ○ | | | | | | | | | | 北大溜袋遺跡調査会 1980 | 採集 |
| 121996 | 七栄古込遺跡 グリッド出土 | 富里市七栄字古込 503-3 他 | | | 40 | | | | | | ○ | | | | | ○ | | | | | | | | | 北大溜袋遺跡調査会 1980 | 発掘 |
| 121997 | 北新木戸１遺跡 | 富里市七栄 | 354445 | 1401856 | | ○ | | | | | | | | | | | | | | | | | | | 北大溜袋遺跡調査会 1980 | 採集 |
| 121998 | 北新木戸２遺跡 | 富里市七栄 | 354452 | 1401858 | | ○ | | | | | | | | | | | | | | | | | | | 北大溜袋遺跡調査会 1980 | 採集 |
| 121999 | 北大溜袋遺跡 ソフトローム層 | 富里市七栄字北大溜袋地先 | 354418 | 1401838 | 36 | ○ | | | | | ○ | | | | | | | | | | | | | | 北大溜袋遺跡調査会 1980 | 発掘 |
| 122000 | 中木戸遺跡 Ⅲ層 | 富里市西二本榎 575-14 他 | 354429 | 1401853 | 37 | ○ | | | | | ○ | | | | | ○ | | | | | | ○ | | | 北大溜袋遺跡調査会 1980 | 発掘 |
| 122001 | 中木戸遺跡 遺構外 | 富里市西二本榎 575-14 他 | 354429 | 1401853 | 37 | | | | | | ○ | | | | | | | | | | | | | | 北大溜袋遺跡調査会 1980 | 発掘 |
| 122002 | 獅子穴Ⅲ遺跡 | 富里市七栄 | | | | | | | | | ○ | | △ | | | | | | | | | | | | 松作遺跡発掘調査団 1980 | 採集 |
| 122003 | 松作遺跡 | 富里市根木名字松作 818 地外 | 354417 | 1402046 | 35 | ○ | | | | | | | | | | ○ | | | | | | ○ | ○ | | 松作遺跡発掘調査団 1980 | 発掘 |
| 122004 | 七栄獅子穴遺跡 単独出土 | 富里市七栄獅子穴地区 | | | | | | | | | ○ | | | | | | | | | | | | | | 富里村 1981 | 採集 |
| 122005 | 立沢太木遺跡 単独出土 | 富里市立沢太木地区 | | | | | | | | | ○ | | | | | | | | | | | | | | 富里村 1981 | 採集 |
| 122006 | 十倉遺跡 | 富里市十倉 | | | | | | | | | | | | | | | | | | | | | | | 成田山霊光館 1981/1982 | 採集 |
| 122007 | 両国沖Ⅲ遺跡 旧石器時代終末期（遺構外） | 富里市十倉字両国沖 557-3 他 | 354215 | 1402129 | 40 | | | | | | ○ | | | | ○ | ○ | | | | | | | | | 両国沖Ⅲ遺跡調査会 1982 | 発掘 |
| 122008 | 新田台遺跡 | 富里市高野 | 354216 | 1402118 | | | | | | | ○ | | | | | | | | | | | | | | 両国沖Ⅲ遺跡調査会 1982 | 採集 |
| 122009 | 南内野遺跡 Ⅲ層 | 富里市七栄字南内野 192 他 | 354402 | 1401920 | 40 | | | | | | | | | | | ○ | | | | | | ○ | ○ | | 千葉県文化財Ｃ 1985j | 発掘 |
| 122010 | 久能高野遺跡 Ⅷ層上面 | 富里市久能字高野 660-1 | 354534 | 1401954 | | | | | | | | | | | | | | | | | | | | | 印旛郡市文化財Ｃ 1988a | 発掘 |
| 122011 | 久能高野遺跡 Ⅵ～Ⅶ層 | 富里市久能字高野 660-1 | 354534 | 1401954 | | ○ | | | | | | | | | | | | | | | | ○ | | ○ | 印旛郡市文化財Ｃ 1988a | 発掘 |
| 122012 | 久能高野遺跡 Ⅲ～Ⅳ層 | 富里市久能字高野 660-1 | 354534 | 1401954 | | | | | | | | | | | | ○ | | | | | | ○ | | | 印旛郡市文化財Ｃ 1988a | 発掘 |
| 122013 | 獅子穴Ⅱ遺跡 第二黒色帯上面 | 富里市七栄 | 354341 | 1402044 | 40 | ○ | ○ | | | | | | | | | ○ | | | | | | ○ | | | 印旛郡市文化財Ｃ 1988d | 発掘 |
| 122014 | 獅子穴Ⅱ遺跡 | 富里市七栄 | 354341 | 1402044 | 40 | | | | | | | | | | ○ | | | | | | | | | | 印旛郡市文化財Ｃ 1988d | 採集 |
| 122015 | 東内野遺跡（４次）第１文化層 | 富里市七栄東内野 282-2 他 | 354407 | 1401937 | 41 | ○ | | | | | ○ | | | | | ○ | ○ | | | ○ | | ○ | ○ | | 印旛郡市文化財Ｃ 1990f | 発掘 |
| 122016 | 東内野遺跡（４次）第２文化層 | 富里市七栄東内野 282-2 他 | 354407 | 1401937 | 41 | | | | | | | | | | | | | | | | | ○ | | | 印旛郡市文化財Ｃ 1990f | 発掘 |
| 122017 | 東内野遺跡（４次）第３文化層 | 富里市七栄東内野 282-2 他 | 354407 | 1401937 | 41 | ○ | | ○ | | ○ | ○ | | | | | | ○ | | ○ | | | ○ | △ | | 印旛郡市文化財Ｃ 1990f | 発掘 |
| 122018 | 獅子穴Ⅸ遺跡 ナイフ形石器終末期 | 富里市七栄字獅子穴 722-1 | 354360 | 1401955 | 40 | ○ | | | | | ○ | | | | | ○ | | | | | | ○ | ○ | | 千葉県文化財Ｃ 1994e | 発掘 |
| 122019 | 東内野遺跡（７・８次）Ⅲ層主体 | 富里市七栄字東内野 302-1 他 | 354407 | 1401937 | 41 | ○ | | ○ | | | ○ | | | | | ○ | | | ○ | | | ○ | ○ | | 印旛郡市文化財Ｃ 1997a | 発掘 |
| 122020 | 東内野遺跡（７・８次）東トレンチ | 富里市七栄字東内野 302-1 他 | 354407 | 1401937 | 41 | | | | | | | | | | ○ | | | | | | | | | | 印旛郡市文化財Ｃ 1997a | 発掘 |
| 122021 | 新橋高松遺跡Ｄ地点 遺構外 | 富里市新橋字高松 740-1 他 | 354336 | 1401745 | 36 | | | | | | | | | | | | | | | | | | | | 印旛郡市文化財Ｃ 1997e | 発掘 |
| 122022 | 稲荷谷津遺跡 遺構外 | 富里市立沢字稲荷谷津 111-1 他 | 354246 | 1401922 | 34 | ○ | | | | | ○ | | | | | | | | | | | | | | 印旛郡市文化財Ｃ 1998d | 発掘 |

| ID | 遺跡名 | 所在地 | 緯度 | 経度 | 標高 | ナイフ形石器 | 台形石器 | 斧形石器 | 剥片尖頭器 | 角錐状石器 | 槍先形尖頭器 | 両面調整石器 | 細石刃・細石核 | 神子柴型石斧 | 有茎尖頭器 | 掻器・削器 | 彫器 | 礫石 | 叩石 | 台石 | 礫器 | 草創期土器 | ブロック | 礫群・配石 | 炭化物集中 | 文献 | 調査歴 |
|---|---|---|---|---|---|---|---|---|---|---|---|---|---|---|---|---|---|---|---|---|---|---|---|---|---|---|
| 122023 | 狐谷津遺跡 遺構外 | 富里市中沢字狐谷津 927-4 他 | 354227 | 1401856 | 38 | | | | | | | | | | | ○ | | | | | | | | | | 印旛郡市文化財C 1998d | 発掘 |
| 122024 | 谷津台遺跡 遺構外 | 富里市新中沢字谷津台 140-1 他 | 354230 | 1401925 | 38 | | | | | | | | | | | | | | | | | | | | | 印旛郡市文化財C 1998d | 発掘 |
| 122025 | 塚越遺跡 | 富里市新中沢字出戸 117-1 他 | 354232 | 1401936 | 28 | | | | | | | ○ | | | | | | | | | | ○ | | | | 印旛郡市文化財C 1998d | 発掘 |
| 122026 | 塚越遺跡 遺構外 | 富里市新中沢字出戸 117-1 他 | 354232 | 1401936 | 28 | | | | | | ○ | | ○ | | | | | | | | | | | | | 印旛郡市文化財C 1998d | 発掘 |
| 122027 | 御料葉山遺跡 単独出土 | 富里市御料字葉山 718-6 他 | 354329 | 1402200 | 44 | | | | | | | | | | | | | | | | | | | | | 印旛郡市文化財C 1999b | 発掘 |
| 122028 | 中沢野馬木戸遺跡 第３地点 Ⅶ層 | 富里市中沢字野馬木戸 264-1 他 | 354311 | 1401918 | 39 | | | | | | | | | | | | | | | | | ○ | | | | 印旛郡市文化財C 1999f | 発掘 |
| 122029 | 中沢野馬木戸遺跡 第３地点 遺構外 | 富里市中沢字野馬木戸 264-1 他 | 354311 | 1401918 | 39 | | | | | | | | | | ○ | | | | | | | | | | | 印旛郡市文化財C 1999f | 発掘 |
| 122030 | 南大溜袋遺跡 赤褐色・黄褐色ローム層 | 富里市七栄 91-8 | 354352 | 1401824 | 40 | | | | | | ○ | | ○ | | | ○ | | | | | | | | | | 戸田哲也 2000 | 発掘 |
| 122031 | 梅田台遺跡 X層 | 富里市中沢字南台 1018-3 他 | 354303 | 1401854 | 36 | | | | | | | | | | | | | | | | | | | | | 印旛郡市文化財C 2002a | 発掘 |
| 122032 | 獅子穴X遺跡 | 富里市七栄字獅子穴 653-1 | 354335 | 1402018 | 38 | ○ | | | | | | | | | | | | | | | | ○ | | | | 印旛郡市文化財C 2002a | 発掘 |
| 122033 | 古込Ⅴ遺跡 Ⅸ～X層 | 富里市七栄 480-4 他 | 354439 | 1401910 | 38 | | ○ | | | | | | | | | | | | | | | ○ | | | ○ | 阿部敬 2004/ 印旛郡市文化財C 2004e | 発掘 |
| 122034 | 中沢野馬木戸遺跡 第５地点 Ⅸ層(単独出土) | 富里市七栄字人形台 225-54 外 | 354335 | 1401924 | 39 | | | | | | | | | | | | | | | | | | | | | 印旛郡市文化財C 2005g | 発掘 |
| 122035 | 三十四榎遺跡 上層包含層 | 富里市十倉字三十四榎 189-30 他 | 354042 | 1401818 | 42 | ○ | | | | | ○ | | | | | | | | | | | | | | | 千葉県教振財団 2006h | 発掘 |
| 122036 | 古込遺跡 トレンチ出土 | 富里市七栄字古込 428-40 他 | 354505 | 1401909 | 39 | | | | | | ○ | | | | | | | | | | | | | | | 富里市教委 2007 | 発掘 |
| 122037 | 杉内遺跡 Ⅳ層上部 | 香取郡神崎町毛成字村向 | 355215 | 1402525 | 38 | ○ | | | | | ○ | | | | | ○ | | | | | | ○ | | | | 香取郡市文化財C 1999a | 発掘 |
| 122038 | 中山遺跡 Ⅳ層下部 | 香取市(旧佐原市)福田字中山 | 355030 | 1402902 | 40 | ○ | | | | | | | | | | ○ | | | ○ | | | ○ | | | | 千葉県文化財C 1988d | 発掘 |
| 122039 | 馬場遺跡 Ⅳ層下部 | 香取市(旧佐原市)福田字馬場 | 355032 | 1402908 | 39 | | | | | | | | | | | | | | | | | ○ | | | | 千葉県文化財C 1988d | 発掘 |
| 122040 | 東野遺跡 | 香取市(旧佐原市)本矢作字東野 | 355037 | 1402935 | 40 | | | | | | | | | | ○ | | | | | | | | | | | 千葉県文化財C 1988d | 発掘 |
| 122041 | 深沢第１遺跡 | 香取市(旧佐原市)本矢作深沢 | 355028 | 1402801 | | | | | | | ○ | | | | | | | | | | | | | | | 千葉県文化財C 1988d | 発掘 |
| 122042 | 天王宮遺跡 | 香取市(旧佐原市) | 355033 | 1402914 | | | | | | | ○ | | | | | | | | | | | | | | | 千葉県文化財C 1988d | 発掘 |
| 122043 | 福田藤之沢遺跡 Ⅸ層～X層上部 | 香取市(旧佐原市)福田字藤之沢 | 355001 | 1402828 | 41 | | | | | | | | | | | ○ | | | | | | ○ | | | | 千葉県文化財C 1990f | 発掘 |
| 122044 | 伊地山藤之台遺跡 Ⅶ層 | 香取市(旧佐原市)伊地山 | 354956 | 1402901 | 41 | | | | | | | | | | | | | | | | | ○ | | | | 千葉県文化財C 1990f | 発掘 |
| 122045 | 伊地山金杉遺跡 Ⅵ層下部 | 香取市(旧佐原市)伊地山字金杉 | 354957 | 1402926 | 39 | ○ | | | | | | | | | | | | | | | | | | | | 千葉県文化財C 1990f | 発掘 |
| 122046 | 伊地山石塔前遺跡 第１文化層（Ⅲ層下部） | 香取市(旧佐原市)伊地山字石塔 | 354953 | 1402938 | 40 | | | | | | ○ | | | | | ○ | ○ | | | | | ○ | | | | 千葉県文化財C 1990f | 発掘 |
| 122047 | 伊地山石塔前遺跡 第２文化層（Ⅳ層上部） | 香取市(旧佐原市)伊地山字石塔 | 354953 | 1402938 | 40 | ○ | | | | | | | | | | ○ | | | | | | ○ | | | | 千葉県文化財C 1990f | 発掘 |
| 122048 | 伊地山石塔前遺跡 | 香取市(旧佐原市)伊地山字石塔 | 354953 | 1402938 | 40 | | | | | | | | | | | ○ | | | | | | | | | | 千葉県文化財C 1990f | 発掘 |
| 122049 | 吉原三王遺跡 | 香取市(旧佐原市)丁子字天ノ宮 | 355239 | 1403221 | 40 | ○ | | | | | ○ | | | | ○ | | | | | | | | | | | 千葉県文化財C 1990g | 発掘 |
| 122050 | 一夜山群遺跡 出土層位不明 | 香取市(旧佐原市)多田字向台 | 355227 | 1403314 | | | | | | | ○ | | | | | ○ | | | | | | ○ | | | | 香取郡市文化財C 1991 | 発掘 |
| 122051 | 藤株台遺跡 X層上部～Ⅸ層下部 | 香取市(旧佐原市)大字大倉字側高 | 355334 | 1403310 | 38 | ○ | ○ | | | | | | | | | | | | | | ○ | ○ | | | | 千葉県文化財C 1992h | 発掘 |
| 122052 | 大塚遺跡 | 香取市(旧佐原市)大字多田字大塚 | 355224 | 1403211 | 40 | | | | | | | | | | | △ | | | | | | | | | | 千葉県文化財C 1992h | 発掘 |
| 122053 | 多田綱原遺跡 Ⅵ層下部～Ⅶ層上部 | 香取市(旧佐原市) | 355215 | 1403205 | 41 | ○ | | | | | | | | | | ○ | | | | | | ○ | | | | 千葉県文化財C 1992j | 発掘 |
| 122054 | 出口遺跡 第１文化層（Ⅶ層上部） | 香取市(旧佐原市) | 355230 | 1403216 | 40 | | | | | | | | | | | | | | | | | ○ | | | ○ | 千葉県文化財C 1992j | 発掘 |
| 122055 | 出口遺跡 第２文化層（Ⅳ層下部） | 香取市(旧佐原市) | 355230 | 1403216 | 40 | ○ | | | | | | | | | | | | | | | | ○ | △ | | | 千葉県文化財C 1992j | 発掘 |
| 122056 | 出口遺跡 | 香取市(旧佐原市) | 355230 | 1403216 | 40 | | | | | | ○ | | | | | | | | | | | | | | | 千葉県文化財C 1992j | 発掘 |
| 122057 | 吉原遺跡 出土層位不明 | 香取市(旧佐原市)多田飛行内 | 355236 | 1403219 | 38 | | | | | | | | | | | | | | | | | ○ | | | | 香取郡市文化財C 1993b | 発掘 |
| 122058 | 多田綱原Ⅱ遺跡 ソフトローム中 | 香取市(旧佐原市)多田綱原 | 355216 | 1403206 | 41 | | | | | | | | | | | | | | | | | ○ | | | | 香取郡市文化財C 1999b | 発掘 |
| 122059 | 山倉大山遺跡 | 香取市(旧香取郡山田町)山倉大山地先 | 354758 | 1403217 | 40 | ○ | | | | | | | | | ○ | | | | | | | ○ | △ | | | 北総考古学研究会 1983/ 山田町教委 1984 | 発掘 |
| 122060 | サミツ遺跡 | 香取市(旧香取郡山田町)向井 | 354918 | 1403300 | | | | | | | | | | | | | | | | | | | | | | 山田町教委 1984 | 採集 |
| 122061 | 八丁内（宮前）遺跡 | 香取市(旧香取郡山田町)米野井 | 354937 | 1403457 | | | | | | | | | | | | | | | | | | | | | | 山田町教委 1984 | 採集 |
| 122062 | 高宮台Ⅰ遺跡 | 香取市(旧香取郡山田町)山倉 | 354741 | 1403110 | | | | | | | | | | | | | | | | | | | | | | 山田町教委 1984 | 採集 |
| 122063 | 関の台Ⅰ遺跡 | 香取市(旧香取郡山田町)山倉 | 354814 | 1403201 | | | | | | | | | | | | | | | | | | | | | | 山田町教委 1984 | 採集 |
| 122064 | 九十九塚Ⅰ遺跡 | 香取市(旧香取郡山田町)神生 | 354820 | 1403317 | | | | | | | | | | | | ○ | | | | | | | | | | 山田町教委 1984 | 採集 |
| 122065 | 仁良前Ⅲ遺跡 | 香取市(旧香取郡山田町)新里 | 354759 | 1403346 | | | | | | | | | | | | | | | | | | | | | | 山田町教委 1984 | 採集 |
| 122066 | 鴻ノ巣Ⅵ遺跡 | 香取市(旧香取郡山田町)山倉 | 354737 | 1403152 | | | | | | | ○ | | | | | | | | | | | | | | | 山田町教委 1984 | 採集 |
| 122067 | 東田Ⅰ遺跡 | 香取市(旧香取郡山田町)山倉 | 354730 | 1403240 | | | | | | | | | | | | | | | | | | | | | | 山田町教委 1984 | 採集 |
| 122068 | 八丁堀Ⅲ遺跡 | 香取市(旧香取郡山田町)山倉 | 354737 | 1403244 | | | | | | | | | | | | | | | | | | | | | | 山田町教委 1984 | 採集 |
| 122069 | 三枚長Ⅱ遺跡 | 香取市(旧香取郡山田町)大角 | 354712 | 1403330 | | | | | | | | | | | | | | | | | | | | | | 山田町教委 1984 | 採集 |
| 122070 | 西谷遺跡 | 香取市(旧香取郡山田町)田部 | 354848 | 1403525 | | | | | | | | | | | | | | | | | | | | | | 山田町教委 1984 | 採集 |
| 122071 | 大道通遺跡 | 香取市(旧香取郡山田町)府馬 | 354702 | 1403613 | | ○ | | | | | | | | | | | | | | | | | | | | 山田町教委 1984 | 採集 |
| 122072 | 反鍬遺跡 Ⅳ～Ⅵ層 | 香取市(旧香取郡山田町)鳩山字反鍬 | 354642 | 1403445 | 45 | ○ | | | | ○ | | | | | | ○ | ○ | | ○ | | | ○ | △ | | | 香取郡市文化財C 1996a | 発掘 |
| 122073 | 岩部遺跡 | 香取市(旧香取郡栗源町) | 354840 | 1403019 | 35 | | | | | | | | | | ○ | | | | | | | | | | | 岩部遺跡調査団 1978 | 発掘 |
| 122074 | 阿玉台北Ａ遺跡 | 香取市(旧香取郡小見川町) | 354914 | 1403743 | 50 | ○ | | | | | ○ | | | | | | | | | | | | | | | 千葉県都市公社 1975c | 発掘 |
| 122075 | 布野台遺跡 | 香取市(旧香取郡小見川町)布野字台 | 354953 | 1403738 | 50 | | | | | | | | | | | | ○ | | | | | | | | | 小見川町教委 1989 | 発掘 |
| 122076 | 織幡別所遺跡 | 香取市(旧香取郡小見川町)織幡別所 | | | | | | | | | ○ | | | | | | | | | | | | | | | 小見川町史編さん委 1991 | 採集 |
| 122077 | 馬場遺跡 | 香取市(旧香取郡小見川町)和泉馬場 | 354925 | 1403819 | | | | | | | | | | | | | | | | | | | | | | 小見川町史編さん委 1991 | 採集 |
| 122078 | 天神後遺跡 Ⅶ～Ⅸ層 | 香取市(旧香取郡小見川町)竜谷字桐ヶ谷 | 355015 | 1403323 | 42 | | | | | | | | | | | | | | | ○ | | ○ | | | | 千葉県文化財C 1992i | 発掘 |
| 122079 | カジ山第Ⅲ遺跡 ソフトローム層上部～中部 | 香取市(旧香取郡小見川町)織幡字カジ山 | 355139 | 1403244 | 40 | ○ | | | | ○ | | | | | | | | | | | | △ | | | | 香取郡市文化財C 1993a | 発掘 |
| 122080 | カジ山第Ⅲ遺跡 | 香取市(旧香取郡小見川町)織幡字カジ山 | 355139 | 1403244 | 40 | | | | | | ○ | | | | ○ | | | | | | | | | | | 香取郡市文化財C 1993a | 発掘 |
| 122081 | 名号戸遺跡 出土層位未記載 | 香取市(旧香取郡小見川町)増田字井戸ノ谷 | 355205 | 1403420 | 40 | | | | | | ○ | | | | | | | | | | | | | ○ | | 香取郡市文化財C 1993b | 発掘 |
| 122082 | 織幡ササノ倉遺跡 | 香取市(旧香取郡小見川町)織幡字ササノ倉 | 355129 | 1403223 | | | | | | | ○ | | | | | | | | | | | | | | | 香取郡市文化財C 1995 | 発掘 |
| 122083 | 今郡カチ内遺跡 Ⅳ層相当 | 香取郡東庄町今郡字カチ内 | 354913 | 1404121 | 50 | ○ | | | | ○ | | | | | | ○ | | | | | | ○ | | | | 千葉県文化財C 1984g | 発掘 |
| 122084 | 今郡カチ内遺跡 | 香取郡東庄町今郡字カチ内 | 354913 | 1404121 | 50 | | | | | | | | | | ○ | | | | | | | | | | | 千葉県文化財C 1984g | 発掘 |
| 122085 | 青馬前畑遺跡 | 香取郡東庄町大字青馬字前畑 | 354812 | 1404043 | 54 | ○ | | | | | ○ | | | | | | | | | | | | | | | 千葉県文化財C 1984g | 発掘 |
| 122086 | 高部宮ノ前遺跡 | 香取郡東庄町高部字宮ノ前 | 354906 | 1403937 | 35 | | | | | | | | | | | | | | | | | | | | | 千葉県文化財C 1984g | 発掘 |
| 122087 | 神代夏方遺跡 | 香取郡東庄町和田字夏方 | 354753 | 1403835 | 51 | | | | | | ○ | | | | | | | | | | | | | | | 千葉県文化財C 1992a | 発掘 |
| 122088 | 青馬大明神遺跡 | 香取郡東庄町青馬 | 354838 | 1404017 | 54 | | | | | △ | ○ | | | | | | | | | | | | | | | 香取郡市文化財C 1993b | 発掘 |
| 122089 | 窪野屋大屋戸遺跡 | 香取郡東庄町窪野谷 | 354826 | 1403845 | 52 | ○ | | | | | | | | | | | | | | | | | | | | 香取郡市文化財C 1993c | 発掘 |
| 122090 | 窪野屋大屋戸Ⅱ遺跡 ソフトローム上層 | 香取郡東庄町窪野谷 | 354816 | 1403846 | 52 | | | | | | | | | | | | | | | | | ○ | △ | | | 香取郡市文化財C 1994 | 発掘 |
| 122091 | 粟島台遺跡 | 銚子市南小川町・粟島町 | 354310 | 1405013 | 15 | | | | | | ○ | | | | | | | | | | | | | | | 銚子市教委 1991 | 発掘 |
| 122092 | 新農遺跡 | 銚子市桜井町 1365 他 | 354739 | 1404235 | 35 | | | | | ○ | | | | | | | | | | | | | | | | 東総文化財C 1994 | 発掘 |
| 122093 | 三崎三丁目遺跡 第１文化層（Ⅶ層） | 銚子市三崎３丁目 | 354223 | 1404644 | 58 | | | | | | | | | | | | | | | | | ○ | | | | 道澤 1994/1997/2000a | 発掘 |
| 122094 | 三崎三丁目遺跡 第２文化層（Ⅲ下部～Ⅳ層） | 銚子市三崎３丁目 | 354223 | 1404644 | 58 | ○ | | ○ | | | ○ | | | | | ○ | ○ | | | | | ○ | ○ | | | 道澤 1994/1997/2000a | 発掘 |
| 122095 | 三崎三丁目遺跡 第３文化層（Ⅲ層中部） | 銚子市三崎３丁目 | 354223 | 1404644 | 58 | ○ | | | | | ○ | | | | | ○ | ○ | | | | | ○ | △ | | | 道澤 1994/1997/2000a | 発掘 |
| 122096 | 三崎三丁目遺跡 | 銚子市三崎３丁目 | 354223 | 1404644 | 58 | | | | | | | | | | ○ | | | | | | | | | | | 道澤 1994/1997/2000a | 発掘 |
| 122097 | 林遺跡 詳細不明 | 香取郡多古町 | 354340 | 1402559 | | | | | | | ○ | | | | | | | | | | | | | | | 芝山町高田権現遺跡調査会ほか 1979 | 発掘 |
| 122098 | 林小原子台遺跡 Ⅵ層上面 | 香取郡多古町水戸字小原子台 | 354319 | 1402620 | 40 | | | | | | | | | | | | | | | ○ | | ○ | △ | | | 千葉県文化財C 1986k | 発掘 |
| 122099 | 林小原子台遺跡 Ⅲ層上面 | 香取郡多古町水戸字小原子台 | 354319 | 1402620 | 40 | | | ○ | | | | ○ | | | | ○ | | | | | | ○ | | | | 千葉県文化財C 1986k/ 田村 2003 | 発掘 |
| 122100 | 巣根遺跡 Ⅲ層 | 香取郡多古町水戸字曽根 | 354322 | 1402630 | 40 | | | | | | ○ | | | | | | | | | | | ○ | | | | 千葉県文化財C 1986k | 発掘 |
| 122101 | 巣根遺跡 Ⅲ層下部 | 香取郡多古町水戸字曽根 | 354322 | 1402630 | 40 | ○ | | | | | | | | | | ○ | | | | | | ○ | | | | 千葉県文化財C 1986k | 発掘 |
| 122102 | 巣根遺跡 Ⅶ層 | 香取郡多古町水戸字曽根 | 354322 | 1402630 | 40 | | | | | | | | | | | | | | | | | ○ | | | | 千葉県文化財C 1986k | 発掘 |
| 122103 | 土持台遺跡 Ⅶ層 | 香取郡多古町水戸字土持台 | 354327 | 1402642 | 38 | | | ○ | | | | | | | | ○ | | | | | | ○ | | | | 千葉県文化財C 1986k | 発掘 |
| 122104 | 土持台遺跡 Ⅵ層 | 香取郡多古町水戸字土持台 | 354327 | 1402642 | 38 | ○ | | | | | | | | | | ○ | | | | | | ○ | | | | 千葉県文化財C 1986k | 発掘 |
| 122105 | 土持台遺跡 Ⅲ層 | 香取郡多古町水戸字土持台 | 354327 | 1402642 | 38 | | | | | | | | | | | ○ | | | ○ | | | ○ | | | | 千葉県文化財C 1986k | 発掘 |
| 122106 | 土持台遺跡 | 香取郡多古町水戸字土持台 | 354327 | 1402642 | 38 | | | | | | | | | | ○ | | | | | | | | | | | 千葉県文化財C 1986k | 発掘 |
| 122107 | 林中ノ台遺跡 Ⅵ～Ⅶ層 | 香取郡多古町水戸字中ノ台 | 354311 | 1402612 | 40 | | | | | | | | | | | | | | | | | ○ | | | | 千葉県文化財C 1986k | 発掘 |
| 122108 | 吹入台遺跡 Ⅲ層 | 香取郡多古町水戸字吹入台 | 354306 | 1402635 | 40 | | | | | | | | ○ | | | | | | △ | | | ○ | | | | 千葉県文化財C 1986k | 発掘 |
| 122109 | 吹入台遺跡 Ⅶ層 | 香取郡多古町水戸字吹入台 | 354306 | 1402635 | 40 | | | ○ | | | | | | | | | | | | | | | | | | 千葉県文化財C 1986k | 発掘 |
| 122110 | 大原遺跡 上層（Ⅳ層） | 香取郡多古町喜多大原 | 354443 | 1402625 | 41 | ○ | | | | | ○ | | | | | | | | | | | ○ | | | | 多古町遺跡調査会 1986 | 発掘 |
| 122111 | 大原遺跡 下層 | 香取郡多古町喜多大原 | 354443 | 1402625 | 41 | | | | | | | | | | | ○ | | | | | | ○ | | | | 多古町遺跡調査会 1986 | 発掘 |
| 122112 | 大鯉遺跡 Ⅲ層～Ⅴ層 | 香取郡多古町北中字大鯉 | 354535 | 1402919 | 33 | | | | | | | | | | | | | | | | | | | ○ | | 香取郡市文化財C 1992b | 発掘 |
| 122113 | 一鍬田甚部衛山北（空港 No.11）遺跡 第Ⅰ文化層 | 香取郡多古町一鍬田字甚兵衛山 | 354701 | 1402423 | 42 | ○ | | | | | | | | | | | | | | | | ○ | | | | 千葉県文化財C 1995d | 発掘 |
| 122114 | 一鍬田甚部衛山北（空港 No.11）遺跡 第Ⅱ文化層 | 香取郡多古町一鍬田字甚兵衛山 | 354701 | 1402423 | 42 | | | | | | ○ | | | | | ○ | | | | | | ○ | | | | 千葉県文化財C 1995d | 発掘 |

| ID | 遺跡名 | 所在地 | 緯度 | 経度 | 標高 | ナイフ形石器 | 台形石器 | 斧形石器 | 剥片尖頭器 | 角錐状石器 | 槍先形尖頭器 | 両面調整石器 | 細石刃・細石核 | 神子柴型石斧 | 有茎尖頭器 | 掻器・削器 | 彫器 | 砥石 | 叩石 | 台石 | 礫器 | 草創期土器 | ブロック | 礫群・配石 | 炭化物集中 | 文献 | 調査歴 |
|---|---|---|---|---|---|---|---|---|---|---|---|---|---|---|---|---|---|---|---|---|---|---|---|---|---|---|
| 122115 | 一鍬田甚部衛山北（空港 No.11）遺跡 | 香取郡多古町一鍬田字甚兵衛山 | 354701 | 1402423 | 42 | ○ | | | | | ○ | | | | | | | | | | | | | | | 千葉県文化財Ｃ 1995d | 発掘 |
| 122116 | 千田台遺跡 Ⅵ層下部 | 香取郡多古町水戸字千田台 | 354256 | 1402628 | 40 | ○ | ○ | | | | ○ | | | | | ○ | ○ | | ○ | | ○ | | ○ | | | 千葉県文化財Ｃ 1996i | 発掘 |
| 122117 | 一鍬田甚部衛山遺跡 第Ⅰａ文化層 | 香取郡多古町字甚兵衛山 | 354660 | 1402409 | 42 | ○ | | | | | | | | | | | | | | | | | ○ | | | 千葉県文化財Ｃ 1997h | 発掘 |
| 122118 | 一鍬田甚部衛山遺跡 第Ⅰｂ文化層 | 香取郡多古町字甚兵衛山 | 354660 | 1402409 | 42 | | | | | | | | | | | | ○ | | | | | | ○ | | | 千葉県文化財Ｃ 1997h | 発掘 |
| 122119 | 一鍬田甚部衛山遺跡 | 香取郡多古町字甚兵衛山 | 354660 | 1402409 | 42 | | | | | | | | ○ | | | | | | | | | | | | | 千葉県文化財Ｃ 1997h | 発掘 |
| 122120 | 島ノ間遺跡 低湿地 | 香取郡多古町島字広川 | 354325 | 1402846 | 5 | ○ | | | | | | | | | | △ | | | | | | | | | | 香取郡市文化財Ｃ 1999c | 発掘 |
| 122121 | 一鍬田甚兵衛山南（空港 No.12）遺跡 Ⅶ層～Ⅸ層 | 香取郡多古町一鍬田字甚兵衛山 | 354658 | 1402414 | 40 | ○ | | ○ | | | | | | | | | | ○ | | | | | ○ | | | 千葉県文化財Ｃ 2005b | 発掘 |
| 122122 | 一鍬田甚兵衛山南（空港 No.12）遺跡 Ⅵ層 | 香取郡多古町一鍬田字甚兵衛山 | 354658 | 1402414 | 40 | | | | | | | | | | | | | | | | | | ○ | | | 千葉県文化財Ｃ 2005b | 発掘 |
| 122123 | 一鍬田甚兵衛山南（空港 No.12）遺跡 Ⅲ～Ⅴ層 | 香取郡多古町一鍬田字甚兵衛山 | 354658 | 1402414 | 40 | ○ | | | | | | | | | | | | | | | | | ○ | | | 千葉県文化財Ｃ 2005b | 発掘 |
| 122124 | 一鍬田甚兵衛山南（空港 No.12）遺跡 遺構覆土中他 | 香取郡多古町一鍬田字甚兵衛山 | 354658 | 1402414 | 40 | ○ | | | | | | | | | | | | | | | | | | | | 千葉県文化財Ｃ 2005b | 発掘 |
| 122125 | 一鍬田甚兵衛山南（空港 No.12）遺跡 草創期包含層 | 香取郡多古町一鍬田字甚兵衛山 | 354658 | 1402414 | 40 | | | ○ | | | ○ | | | | ○ | ○ | | ○ | | | ○ | ○ | | | | 千葉県文化財Ｃ 2005b | 発掘 |
| 122126 | 飯土井台遺跡 南台地点 上層遺構覆土内 | 香取郡多古町南中字南台 | 354422 | 1402854 | 33 | ○ | | | | | | | | | ○ | | | | | | | | | | | 千葉県教振財団 2007q | 発掘 |
| 122127 | 安久山遺跡 | 匝瑳市安久山 | 354521 | 1403102 | 39 | | | | | | ○ | | △ | | | | | | | | | | | | | 西山太郎 1977 | 採集 |
| 122128 | 小高遺跡 Ⅶ層 | 匝瑳市小高３５５- １ほか | 354456 | 1403146 | 38 | | | | | | | | | | | | | | | | | | | | | 千葉県文化財Ｃ 1991d | 発掘 |
| 122129 | 飯倉鈴歌遺跡 Ⅵ～Ⅶ層？ | 匝瑳市飯倉字鈴歌 | 354121 | 1403110 | 39 | | △ | | | | | | | | | | | | | | | | ○ | | | 飯倉遺跡調査会 1992 | 発掘 |
| 122130 | 飯倉鈴歌遺跡 | 匝瑳市飯倉字鈴歌 | 354121 | 1403110 | 39 | ○ | | | | | ○ | | | | | | | | | | | | | | | 飯倉遺跡調査会 1992 | 発掘 |
| 122131 | 生尾遺跡 | 匝瑳市生尾 | 354233 | 1403245 | 40 | | | | | | | | | | | | | | | | | | | | | 東総文化財Ｃ 1995 | 発掘 |
| 122132 | 新城跡 Ⅵ～Ⅶ層 | 匝瑳市イ地先 | 354209 | 1403031 | 39 | | | | | | | | | | | | | | | | | | ○ | | | 東総文化財Ｃ 1998 | 発掘 |
| 122133 | 新城跡 Ⅴ層下部 | 匝瑳市イ地先 | 354209 | 1403031 | 39 | | | | | | | | | | | | | | | | | | | | | 東総文化財Ｃ 1998 | 発掘 |
| 122134 | 新城跡 | 匝瑳市イ地先 | 354209 | 1403031 | 39 | | | | | | | | | | | | | | | | | | | | | 東総文化財Ｃ 1998 | 発掘 |
| 122135 | 干潟桜井遺跡 | 旭市(旧香取郡干潟町)桜井字釜山台 | 354645 | 1403833 | 53 | | | | | | ○ | | | | | | | | | | | | | | | 干潟桜井遺跡調査団 1975 | 発掘 |
| 122136 | 清和乙遺跡 ソフトローム主体 | 旭市(旧香取郡干潟町)清和乙字軍野 | 354618 | 1403636 | 47 | ○ | | | | | ○ | | | | | ○ | | | | | | | ○ | | | 千葉県文化財Ｃ 1990f | 発掘 |
| 122137 | 山口遺跡 Ⅲ層中位 | 旭市(旧香取郡干潟町)清和乙字山口 | 354635 | 1403701 | 47 | ○ | | | | ○ | ○ | | | | | ○ | | | | | ○ | | ○ | | | 麻生 1991 | 発掘 |
| 122138 | 池尻遺跡 第１文化層（Ⅸ層上部～Ⅶ層下部） | 旭市(旧香取郡干潟町)清和甲字池尻 | 354632 | 1403757 | 50 | ○ | ○ | | | | | | | | | ○ | | ○ | | ○ | | | ○ | | | 千葉県文化財Ｃ 1996h | 発掘 |
| 122139 | 池尻遺跡 第２文化層（Ⅶ層上部） | 旭市(旧香取郡干潟町)清和甲字池尻 | 354632 | 1403757 | 50 | | | | | | | | | | | | | | | | | | ○ | | | 千葉県文化財Ｃ 1996h | 発掘 |
| 122140 | 池尻遺跡 第３文化層（Ⅲ層下部） | 旭市(旧香取郡干潟町)清和甲字池尻 | 354632 | 1403757 | 50 | ○ | | | | | | | | | | | | | | | | | ○ | ○ | | 千葉県文化財Ｃ 1996h | 発掘 |
| 122141 | 池尻遺跡 | 旭市(旧香取郡干潟町)清和甲字池尻 | 354632 | 1403757 | 50 | ○ | | | | | | | | | ○ | ○ | | | | | | | | | | 千葉県文化財Ｃ 1996h | 発掘 |
| 122142 | 茄子台遺跡 第１文化層（Ⅸ層上部～Ⅶ層） | 旭市(旧香取郡干潟町)溝原字茄子台 | 354637 | 1403809 | 50 | | | | | | | | | | | | | | | | | | ○ | | | 千葉県文化財Ｃ 1996h | 発掘 |
| 122143 | 茄子台遺跡 第２文化層（Ⅲ層下部～Ⅳ層） | 旭市(旧香取郡干潟町)溝原字茄子台 | 354637 | 1403809 | 50 | ○ | | | | | | | | | | ○ | | | | | | | ○ | ○ | | 千葉県文化財Ｃ 1996h | 発掘 |
| 122144 | 道木内遺跡 Ⅳ～Ⅴ層 | 旭市(旧香取郡干潟町)清和甲字道木内 | 354635 | 1403739 | 50 | ○ | | | | | ○ | | | | | ○ | ○ | | ○ | ○ | | | ○ | ○ | | 千葉県文化財Ｃ 1997g | 発掘 |
| 122145 | 道木内遺跡 | 旭市(旧香取郡干潟町)清和甲字道木内 | 354635 | 1403739 | 50 | ○ | | | | | ○ | | | | | ○ | | | | | | | | | | 千葉県文化財Ｃ 1997g | 発掘 |
| 122146 | 諏訪山遺跡 第１文化層（Ⅶ層下部） | 旭市(旧香取郡干潟町)溝原字諏訪山 | 354643 | 1403814 | 51 | | | | | | | | | | | | | | | | | | ○ | | | 千葉県文化財Ｃ 1998l | 発掘 |
| 122147 | 諏訪山遺跡 第２文化層（Ⅵ層中部） | 旭市(旧香取郡干潟町)溝原字諏訪山 | 354643 | 1403814 | 51 | | | | | | | | | | | | | | | | | | ○ | | | 千葉県文化財Ｃ 1998l | 発掘 |
| 122148 | 諏訪山遺跡 | 旭市(旧香取郡干潟町)溝原字諏訪山 | 354643 | 1403814 | 51 | | | | | | | | | | | ○ | | | | | | | | | | 千葉県文化財Ｃ 1998l | 発掘 |
| 122149 | 桜井平遺跡 第１文化層（Ⅸ層） | 旭市(旧香取郡干潟町)桜井字郷主塚 | 354631 | 1403830 | 50 | ○ | ○ | | | | | | | | | ○ | ○ | | ○ | | | | ○ | ○ | | 千葉県文化財Ｃ 1998l | 発掘 |
| 122150 | 桜井平遺跡 第２文化層（Ⅶ層上部） | 旭市(旧香取郡干潟町)桜井字郷主塚 | 354631 | 1403830 | 50 | ○ | | | | | | | | | | ○ | | | ○ | | | | ○ | | | 千葉県文化財Ｃ 1998l | 発掘 |
| 122151 | 桜井平遺跡 第３文化層（Ⅲ層下部） | 旭市(旧香取郡干潟町)桜井字郷主塚 | 354631 | 1403830 | 50 | ○ | | | | | ○ | | | | | ○ | | | | | | | ○ | | | 千葉県文化財Ｃ 1998l | 発掘 |
| 122152 | 桜井平遺跡 第４文化層（Ⅲ層上部～Ⅱｃ層下部 | 旭市(旧香取郡干潟町)桜井字郷主塚 | 354631 | 1403830 | 50 | | | | | | | | ○ | | | | | | | | | | ○ | | | 千葉県文化財Ｃ 1998l | 発掘 |
| 122153 | 桜井平遺跡 | 旭市(旧香取郡干潟町)桜井字郷主塚 | 354631 | 1403830 | 50 | ○ | | | | | ○ | | ○ | | | | | | | | | | | | | 千葉県文化財Ｃ 1998l | 発掘 |
| 122154 | 岩井安町遺跡 Ⅵ層～Ⅶ層 | 旭市(旧海上郡海上町)岩井字安町 | 354506 | 1404124 | 56 | | | | | | | | | | | | | | | | | | ○ | | | 千葉県文化財Ｃ 1994d | 発掘 |
| 122155 | 岩井安町南遺跡 Ⅶ層 | 旭市(旧海上郡海上町)岩井字安町 | 354456 | 1404124 | 57 | | | | | | | | | | | | | | | | | | ○ | | | 東総文化財Ｃ 2006 | 発掘 |
| 122156 | 岩井安町南遺跡 Ⅲ層 | 旭市(旧海上郡海上町)岩井字安町 | 354456 | 1404124 | 57 | | | | | | | | | | | | | | | | | | ○ | ○ | | 東総文化財Ｃ 2006 | 発掘 |
| 122157 | 岩井安町南遺跡 | 旭市(旧海上郡海上町)岩井字安町 | 354456 | 1404124 | 57 | | | | | | ○ | | | | | | | | | | | | | | | 東総文化財Ｃ 2006 | 発掘 |
| 122158 | 岩井安町番匠山遺跡 Ⅲ層（単独） | 旭市(旧海上郡海上町)岩井字番匠山 | 354535 | 1404155 | 57 | | | | | | | | | | | | | | | | | | | | | 東総文化財Ｃ 2006 | 発掘 |
| 122159 | 清水台 first survey 遺跡 | 山武郡芝山町新井田字清水台 253-6 | 354135 | 1402402 | 36 | | | | | | | | | | ○ | | | | | | | | | | | 清水台 No.1 遺跡調査会 1980 | 発掘 |
| 122160 | 山田出口遺跡 第１～３地点（Ⅵ層～Ⅶ・Ⅸ層） | 山武郡芝山町大台字出口 | 354251 | 1402423 | 44 | ○ | | | | | | | | | | ○ | | | | | | | ○ | | | 千葉県文化財Ｃ 1983f | 発掘 |
| 122161 | 香山新田中横堀(空港 No.7)遺跡 A地点 第 1･2･4 石器群 | 山武郡芝山町香山新田字中横堀 101-2 ほか | 354611 | 1402350 | 42 | ○ | | | | | ○ | | | | | ○ | | | | | | | ○ | | | 千葉県文化財Ｃ 1984b | 発掘 |
| 122162 | 香山新田中横堀(空港 No.7)遺跡 A地点 第３石器群 | 山武郡芝山町香山新田字中横堀 101-2 ほか | 354611 | 1402350 | 42 | | | | | | | | | | | | | | | | | | ○ | ○ | | 千葉県文化財Ｃ 1984b | 発掘 |
| 122163 | 香山新田中横堀(空港 No.7)遺跡 A地点 第５石器群 | 山武郡芝山町香山新田字中横堀 101-2 ほか | 354611 | 1402350 | 42 | ○ | | | | | ○ | | | | | | ○ | | | | | | ○ | | | 千葉県文化財Ｃ 1984b | 発掘 |
| 122164 | 香山新田中横堀(空港 No.7)遺跡 A地点 第６石器群 | 山武郡芝山町香山新田字中横堀 101-2 ほか | 354611 | 1402350 | 42 | ○ | | | | | | | | | | | | | | | | | ○ | | | 千葉県文化財Ｃ 1984b | 発掘 |
| 122165 | 香山新田中横堀(空港 No.7)遺跡 A地点 第７石器群 | 山武郡芝山町香山新田字中横堀 101-2 ほか | 354611 | 1402350 | 42 | | | | | | | | | | | | | | | | | | ○ | | ○ | 千葉県文化財Ｃ 1984b | 発掘 |
| 122166 | 香山新田中横堀(空港 No.7)遺跡 A地点 その他 | 山武郡芝山町香山新田字中横堀 101-2 ほか | 354611 | 1402350 | 42 | ○ | | | | | ○ | | | | | | | | | | | | | | | 千葉県文化財Ｃ 1984b | 発掘 |
| 122167 | 香山新田中横堀(空港 No.7)遺跡 B地点 | 山武郡芝山町香山新田字中横堀 101-2 ほか | 354611 | 1402350 | 41 | ○ | | | | | ○ | | | | | | | | | | | | | | ○ | 千葉県文化財Ｃ 1984b | 発掘 |
| 122168 | 芝山西ノ台遺跡 | 山武郡芝山町西ノ台 | 354149 | 1402504 | | ○ | | | | | | | | | | ○ | ○ | | | | | | | | | 千葉県文化財Ｃ 1984f | 採集 |
| 122169 | 岩山中袋(空港 No.2)遺跡 A区 A1 群 | 山武郡芝山町岩山字中袋 2,016 ほか | 354423 | 1402313 | 41 | | | | | | | | | | | | | | | | | | | | ○ | 千葉県文化財Ｃ 1985c | 発掘 |
| 122170 | 岩山中袋(空港 No.2)遺跡 A区 A2 群 | 山武郡芝山町岩山字中袋 2,016 ほか | 354423 | 1402313 | 41 | | | | | | | | | | | | | | | | | | ○ | | | 千葉県文化財Ｃ 1985c | 発掘 |
| 122171 | 岩山中袋(空港 No.2)遺跡 A区 表面採集 | 山武郡芝山町岩山字中袋 2,016 ほか | 354423 | 1402313 | 41 | | | | | | | | | | | | | | | | | | | | | 千葉県文化財Ｃ 1985c | 発掘 |
| 122172 | 岩山中袋(空港 No.2)遺跡 B区 B1 群 | 山武郡芝山町岩山字中袋 2,016 ほか | 354423 | 1402313 | 41 | ○ | | | | | | | | | | ○ | | | ○ | | | | ○ | | | 千葉県文化財Ｃ 1985c | 発掘 |
| 122173 | 岩山中袋(空港 No.2)遺跡 B区 B2 群（Ⅸ層） | 山武郡芝山町岩山字中袋 2,016 ほか | 354423 | 1402313 | 41 | | | | | | | | | | | | | | | | | | ○ | | | 千葉県文化財Ｃ 1985c | 発掘 |
| 122174 | 岩山中袋(空港 No.2)遺跡 B区 B3 群（Ⅲ層） | 山武郡芝山町岩山字中袋 2,016 ほか | 354423 | 1402313 | 41 | ○ | | | | | | | | | | | | | | | | | ○ | | | 千葉県文化財Ｃ 1985c | 発掘 |
| 122175 | 岩山中袋(空港 No.2)遺跡 B区 その他 | 山武郡芝山町岩山字中袋 2,016 ほか | 354423 | 1402313 | 41 | | | | | ○ | ○ | | | | | | | | | | | | | | | 千葉県文化財Ｃ 1985c | 発掘 |
| 122176 | 香山新田新山(空港 No.1)遺跡（Ⅶ層） | 山武郡芝山町香山新田字新山 106 ほか | 354620 | 1402406 | 42 | | | | | | | | | | | | ○ | | ○ | | | | ○ | | | 千葉県文化財Ｃ 1985c | 発掘 |
| 122177 | 香山新田新山(空港 No.1)遺跡（Ⅳ層～Ⅴ層） | 山武郡芝山町香山新田字新山 106 ほか | 354620 | 1402406 | 42 | | | | | | | | | | | | ○ | | | | | | ○ | | | 千葉県文化財Ｃ 1985c | 発掘 |
| 122178 | 香山新田新山(空港 No.1)遺跡（Ⅲ層） | 山武郡芝山町香山新田字新山 106 ほか | 354620 | 1402406 | 42 | ○ | | | | ○ | ○ | | ○ | | ○ | ○ | | | ○ | | | | ○ | ○ | | 千葉県文化財Ｃ 1985c | 発掘 |
| 122179 | 小池元高田遺跡 成田松尾線 第１ブロック | 山武郡芝山町小池元高田字向台 | 354116 | 1402456 | 40 | | | | | | | | | | | | | | | | | | ○ | | | 千葉県文化財Ｃ 1986a | 発掘 |
| 122180 | 小池元高田遺跡 成田松尾線 グリッド出土 | 山武郡芝山町小池元高田字向台 | 354116 | 1402456 | 40 | | | | | | ○ | | | | ○ | | | | | | | | | | | 千葉県文化財Ｃ 1986a | 発掘 |
| 122181 | 井森戸遺跡 成田松尾線 グリッド出土 | 山武郡芝山町岩山 | 354426 | 1402407 | 42 | ○ | | | | | ○ | | | | ○ | | | | | | | | | | | 千葉県文化財Ｃ 1986a | 発掘 |
| 122182 | 上宿遺跡 成田松尾線 グリッド出土 | 山武郡芝山町岩山字上宿 | 354405 | 1402404 | 43 | | | | | | | | | | | | | | | | | | | | | 千葉県文化財Ｃ 1986a | 発掘 |
| 122183 | 柳谷遺跡 成田松尾線 グリッド出土 | 山武郡芝山町大里字柳台 32-1 ほか | 354444 | 1402411 | 44 | | | | | | | | ○ | | | | | | | | | | | | | 千葉県文化財Ｃ 1986a | 発掘 |
| 122184 | 小池木戸脇遺跡 | 山武郡芝山町小池字木戸脇 2,362 ほか | 354146 | 1402450 | 37 | ○ | | | | ○ | ○ | | | | | | | | | | | | | | | 山武郡市文化財Ｃ 1991 | 発掘 |
| 122185 | 御田台遺跡（Ⅶ層～Ⅸ層） | 山武郡芝山町小池元高田字辺田 1,385 | 354127 | 1402448 | 41 | | | | | | | | | | | | | | | | | | | | | 千葉県文化財Ｃ 1992c | 発掘 |
| 122186 | 宝永作遺跡（Ⅵ層下部） | 山武郡芝山町大台字宝永作 3,155-1 | 354256 | 1402448 | 45 | ○ | | | | | | | | | | | | | ○ | | | | ○ | | | 千葉県文化財Ｃ 1992e | 発掘 |
| 122187 | 菱田梅ノ木遺跡（Ⅶ層～Ⅸ層） | 山武郡芝山町菱田梅ノ木 471 ほか | 355234 | 1402333 | 42 | | | | | | | | | | | | | | | | | | ○ | | | 千葉県文化財Ｃ 1993d | 発掘 |
| 122188 | 大谷遺跡 | 山武郡芝山町大里字大谷 1,075-1 | 354422 | 1402558 | 41 | | | | | | ○ | | | | ○ | | | | | | | | | | | 千葉県文化財Ｃ 1995b | 発掘 |
| 122189 | 岩山中袋(空港 No.2)遺跡 第Ⅰ文化層 | 山武郡芝山町大袋台 2,015-1 ほか | 354423 | 1402313 | 41 | ○ | ○ | | ○ | | | | | | | ○ | ○ | | | | | | ○ | | | 千葉県文化財Ｃ 1997c | 発掘 |
| 122190 | 岩山中袋(空港 No.2)遺跡 第Ⅱ文化層 | 山武郡芝山町大袋台 2,015-1 ほか | 354423 | 1402313 | 41 | | | | | | | | ○ | | | | | | | | | | ○ | | | 千葉県文化財Ｃ 1997c | 発掘 |
| 122191 | 岩山中袋(空港 No.2)遺跡 ブロック外 | 山武郡芝山町大袋台 2,015-1 ほか | 354423 | 1402313 | 41 | | | | | | | | | | | | | | | | | | | | | 千葉県文化財Ｃ 1997c | 発掘 |
| 122192 | 古宿･上谷遺跡 第１文化層（Ⅸ層下部～Ⅹ層） | 山武郡芝山町岩山字古宿 | 354352 | 1402428 | 43 | | | | | | | | | | | | | | | | | | ○ | | | 千葉県文化財Ｃ 1998a | 発掘 |
| 122193 | 古宿･上谷遺跡 第２文化層（Ⅵ層下部～Ⅶ層） | 山武郡芝山町岩山字古宿 | 354352 | 1402428 | 43 | ○ | | | | | | | | | | | | | | | | | ○ | | | 千葉県文化財Ｃ 1998a | 発掘 |
| 122194 | 古宿･上谷遺跡 第３文化層（Ⅲ層下部～Ⅳ･Ⅴ層） | 山武郡芝山町岩山字古宿 | 354352 | 1402428 | 43 | | | | | | | | | | | | | | | | | | ○ | | | 千葉県文化財Ｃ 1998a | 発掘 |
| 122195 | 古宿・上谷遺跡 単独出土 | 山武郡芝山町岩山字古宿 | 354352 | 1402428 | 43 | ○ | | | | | | | | | | | | | ○ | | | | | | | 千葉県文化財Ｃ 1998a | 発掘 |
| 122196 | 上宿遺跡 空南 第１文化層（Ⅸ層下部～Ⅹ層） | 山武郡芝山町岩山字上宿 | 354407 | 1402408 | 42 | | | | | | | | | | | | | | | | | | ○ | | | 千葉県文化財Ｃ 1999h | 発掘 |
| 122197 | 上宿遺跡 空南 第２文化層（Ⅵ層下部） | 山武郡芝山町岩山字上宿 | 354407 | 1402408 | 42 | | | | | | | | | | | | | | | | | | ○ | | | 千葉県文化財Ｃ 1999h | 発掘 |
| 122198 | 上宿遺跡 空南 単独出土 | 山武郡芝山町岩山字上宿 | 354407 | 1402408 | 42 | | | | | | ○ | | ○ | | | | | | | | | | | | | 千葉県文化財Ｃ 1999h | 発掘 |
| 122199 | 大堀切遺跡 J1292 グリッド（Ⅵ層上部） | 山武郡芝山町岩山字大堀切 | 354402 | 1402413 | 43 | | | | | | | | | | | | | | | | | | | | | 千葉県文化財Ｃ 1999h | 発掘 |
| 122200 | 洞谷台遺跡 | 山武郡芝山町朝倉字洞谷台 23-1 ほか | 354352 | 1402408 | 43 | | | | | | | | | | | ○ | | | | | | | | | | 千葉県文化財Ｃ 1999l | 発掘 |
| 122201 | 深田台遺跡 | 山武郡芝山町朝倉字入谷 277-1 ほか | 354317 | 1402353 | 45 | | | | | | | | | | | | | | | | | | | | | 千葉県文化財Ｃ 1999l | 発掘 |
| 122202 | 浅間台遺跡 石器集中地点（Ⅲ層上部） | 山武郡芝山町高田字浅間台 273-4 | 354245 | 1402409 | 40 | ○ | | | | | ○ | | | | | | | | | | | | ○ | | | 千葉県文化財Ｃ 2000a | 発掘 |
| 122203 | 浅間台遺跡 石器集中地点外 | 山武郡芝山町高田字浅間台 273-4 | 354245 | 1402409 | 40 | ○ | | | | | | | | | | | | | | | | | | | | 千葉県文化財Ｃ 2000a | 発掘 |
| 122204 | 山田宝馬古墳群 | 山武郡芝山町高田字権現 333 ほか | 354233 | 1402417 | 45 | ○ | | | | | ○ | | | | | | | | | | | | | | | 千葉県文化財Ｃ 2000c | 発掘 |
| 122205 | 香山新田安戸台(空港 No.9)遺跡 第１文化層 | 山武郡芝山町香山新田字安戸台 128-1 ほか | 354612 | 1402410 | 41 | | | | | | | | | | | ○ | | | | | | | ○ | | | 千葉県文化財Ｃ 2002a | 発掘 |
| 122206 | 香山新田安戸台(空港 No.9)遺跡 第２文化層 | 山武郡芝山町香山新田字安戸台 128-1 ほか | 354612 | 1402410 | 41 | ○ | | | | | | | | | | ○ | ○ | | | | | | ○ | | | 千葉県文化財Ｃ 2002a | 発掘 |

| ID | 遺跡名 | 所在地 | 緯度 | 経度 | 標高 | ナイフ形石器 | 台形石器 | 斧形石器 | 剥片尖頭器 | 角錐状石器 | 槍先形尖頭器 | 両面調整石器 | 細石刃・細石核 | 神子柴型石斧 | 有茎尖頭器 | 掻器・削器 | 彫器 | 礫石 | 叩石 | 台石 | 礫器 | 草創期土器 | ブロック | 礫群・配石 | 炭化物集中 | 文献 | 調査歴 |
|---|---|---|---|---|---|---|---|---|---|---|---|---|---|---|---|---|---|---|---|---|---|---|---|---|---|---|
| 122207 | 香山新田安戸台（空港 No.9）遺跡（Ⅶ層～Ⅸ層） | 山武郡芝山町香山新田字安戸台 128-1 ほか | 354612 | 1402410 | 41 | | | | | | | | | | | | | | | | | | | ○ | 千葉県文化財Ｃ 2002a | 発掘 |
| 122208 | 香山新田安戸台（空港 No.9）遺跡 石器集中地点外 | 山武郡芝山町香山新田字安戸台 128-1 ほか | 354612 | 1402410 | 41 | | | | | | | | | | | | | | | | | | | | 千葉県文化財Ｃ 2002a | 発掘 |
| 122209 | 井森戸遺跡 Ⅲ層 | 山武郡芝山町岩山字井森戸 120-2 他 | 354434 | 1402403 | 41 | | | | | | | | | | | | | | | | | ○ | | | 千葉県教振財団 2006e | 発掘 |
| 122210 | 浅川山遺跡 Ⅲ層 | 山武郡芝山町朝倉 394-5 他 | 354351 | 1402345 | 42 | | | | | | | | | | | | | | | | | | | | 山武郡市文化財Ｃ 2007c | 発掘 |
| 122211 | 浅川山遺跡 Ⅶ～Ⅸａ層 | 山武郡芝山町朝倉 394-5 他 | 354351 | 1402345 | 42 | ○ | | ○ | | | | | | | | ○ | | | | | | ○ | | | 山武郡市文化財Ｃ 2007c | 発掘 |
| 122212 | 境遠谷津遺跡 第１文化層（Ⅸ層） | 山武郡芝山町下吹入字遠谷津 567-2 他 | 354312 | 1402606 | 42 | | ○ | | | | | | | | | ○ | | | | | | ○ | | | 山武郡市文化財Ｃ 2007d | 発掘 |
| 122213 | 境遠谷津遺跡 第２文化層（Ⅲ層下部） | 山武郡芝山町下吹入字遠谷津 567-3 他 | 354312 | 1402606 | 42 | ○ | | | | | | | | | | | | | | | | ○ | | | 山武郡市文化財Ｃ 2007d | 発掘 |
| 122214 | 境遠谷津遺跡 第３文化層（Ⅲ層上部） | 山武郡芝山町下吹入字遠谷津 567-4 他 | 354312 | 1402606 | 42 | ○ | | | | | ○ | | | | | | ○ | | | | | | | △ | | 山武郡市文化財Ｃ 2007d | 発掘 |
| 122215 | 中台遺跡 表採 | 山武郡横芝光町（旧横芝町）中台 | | | | | | | | | ○ | | | | | | | | | | | | | | | 横芝町史編纂委 1975 | 採集 |
| 122216 | 山武姥山貝塚 表採？ | 山武郡横芝光町（旧横芝町） | 354011 | 1402638 | 40 | | | | | | ○ | | | | | | | | | | | | | | | 横芝町史編纂委 1975 | 採集 |
| 122217 | 木戸台遺跡 1977 | 山武郡横芝光町（旧横芝町）木戸台 138 | 354048 | 1402726 | 38 | ○ | | | | | ○ | | | | | | | | | | | | | | | 横芝町木戸台遺跡調査団 1977 | 発掘 |
| 122218 | 鯉ヶ窪遺跡（Ⅳ～Ⅵ層） | 山武郡横芝光町（旧横芝町）鯉ヶ窪 | 354060 | 1402513 | 42 | ○ | | | | | | | | | | | | | ○ | | | ○ | | | 千葉県文化財Ｃ 1986f | 発掘 |
| 122219 | 中台柿谷遺跡 第１石器群（Ⅶ・Ⅸ層） | 山武郡横芝光町（旧横芝町）中台字柿谷 | 354049 | 1402525 | 42 | | | ○ | | | | | | | | | | | ○ | | | ○ | | | 千葉県文化財Ｃ 1986f | 発掘 |
| 122220 | 中台柿谷遺跡 第２石器群（Ⅲ層～Ⅳ・Ⅴ層） | 山武郡横芝光町（旧横芝町）中台字柿谷 | 354049 | 1402525 | 42 | | | | | | | | | | | | | | | | | ○ | | | 千葉県文化財Ｃ 1986f | 発掘 |
| 122221 | 中台柿谷遺跡 グリッド | 山武郡横芝光町（旧横芝町）中台字柿谷 | 354049 | 1402525 | 42 | ○ | | | | | | | ○ | | | | | | ○ | | ○ | | | | 千葉県文化財Ｃ 1986f | 発掘 |
| 122222 | 遠山天ノ作遺跡 第１次 A2 グリッド（Ⅲ層） | 山武郡横芝光町（旧横芝町）遠山天ノ作 | 353959 | 1402618 | 42 | ○ | | | | | | | | | | | | | | | | ○ | | | 千葉県文化財Ｃ 1986f | 発掘 |
| 122223 | 遠山天ノ作遺跡 第１次 A4・A6 グリッド（Ⅵ層） | 山武郡横芝光町（旧横芝町）遠山天ノ作 | 353959 | 1402618 | 42 | | | | | | | | | | | ○ | | | ○ | | | ○ | | | 千葉県文化財Ｃ 1986f | 発掘 |
| 122224 | 遠山天ノ作遺跡 第１次 A4 グリッド（Ⅲ層） | 山武郡横芝光町（旧横芝町）遠山天ノ作 | 353959 | 1402618 | 42 | | | | | | | | | | | | | | ○ | | | ○ | ○ | | 千葉県文化財Ｃ 1986f | 発掘 |
| 122225 | 遠山天ノ作遺跡 第２次 第１～４群（Ⅶ・Ⅸ層） | 山武郡横芝光町（旧横芝町）遠山天ノ作 | 353959 | 1402618 | 42 | ○ | | | | | | | | | | | | | ○ | ○ | | ○ | | | 千葉県文化財Ｃ 1986f | 発掘 |
| 122226 | 遠山天ノ作遺跡 第２次 その他 | 山武郡横芝光町（旧横芝町）遠山天ノ作 | 353959 | 1402618 | 42 | | | | | | ○ | | | | | | | | ○ | | | | | | 千葉県文化財Ｃ 1986f | 発掘 |
| 122227 | 中台貝塚 | 山武郡横芝光町（旧横芝町）中台字宮台 | 354059 | 1402550 | 42 | ○ | | | | ○ | ○ | | | | | | | | | | | | | | 千葉県文化財Ｃ 1987d | 発掘 |
| 122228 | 東長山野遺跡 | 山武郡横芝光町（旧横芝町） | 354032 | 1402628 | 40 | ○ | | | | ○ | ○ | | | | | ○ | ○ | | | | | | | | 北長山野遺跡調査会 1990 | 発掘 |
| 122229 | 北長山野遺跡 ブロック出土（Ⅲ層～Ⅳ層） | 山武郡横芝光町（旧横芝町）長倉字東長山野 | 354045 | 1402637 | 42 | | | | | ○ | ○ | | | | | | | | | | | ○ | | | 北長山野遺跡調査会 1990 | 発掘 |
| 122230 | 木戸台大谷遺跡（層位不明） | 山武郡横芝光町（旧横芝町）木戸台字大谷 | 354049 | 1402726 | 43 | | | | | | | | | | | | | | | | | | | | 山武郡市文化財Ｃ 1992 | 発掘 |
| 122231 | 上仁羅台遺跡 第１文化層 | 山武郡横芝光町（旧横芝町）遠山字上仁羅台 | 354023 | 1402616 | 42 | | | | | | ○ | | | | | | | | | | | ○ | | | 千葉県文化財Ｃ 1992d | 発掘 |
| 122232 | 上仁羅台遺跡 第２文化層 | 山武郡横芝光町（旧横芝町）遠山字上仁羅台 | 354023 | 1402616 | 42 | ○ | ○ | | | ○ | | | | | | ○ | | | ○ | | | ○ | ○ | | 千葉県文化財Ｃ 1992d | 発掘 |
| 122233 | 上仁羅台遺跡 単独出土 | 山武郡横芝光町（旧横芝町）遠山字上仁羅台 | 354023 | 1402616 | 42 | ○ | ○ | | | ○ | | | | | | | | | | | | | | | 千葉県文化財Ｃ 1992d | 発掘 |
| 122234 | 西長山野遺跡 第１文化層（Ⅳ・Ⅴ層上部） | 山武郡横芝光町（旧横芝町） | 354029 | 1402619 | 41 | ○ | ○ | | | ○ | ○ | | | | | ○ | ○ | | ○ | | | ○ | ○ | | 千葉県文化財Ｃ 1992d | 発掘 |
| 122235 | 西長山野遺跡 第２文化層（Ⅶ層） | 山武郡横芝光町（旧横芝町） | 354029 | 1402619 | 41 | | | | | | | | | | | | | | | | | ○ | | | 千葉県文化財Ｃ 1992d | 発掘 |
| 122236 | 西長山野遺跡 単独出土 | 山武郡横芝光町（旧横芝町） | 354029 | 1402619 | 41 | | | | | | ○ | | | | ○ | | | | | | | | | | 千葉県文化財Ｃ 1992d | 発掘 |
| 122237 | 木戸台遺跡 1996 | 山武郡横芝光町（旧横芝町）中台字鳥井戸 | 354103 | 1402650 | 37 | ○ | | | | | | | | | | | | | | | | | | | 千葉県文化財Ｃ 1996a | 発掘 |
| 122238 | 木戸台・町原古墳群（Ⅶ層下部～Ⅸ層上部） | 山武郡横芝光町（旧横芝町）木戸台字谷部 | 354054 | 1402712 | 40 | ○ | | | | | | | | | | | ○ | | | | | ○ | | | 千葉県文化財Ｃ 1996a | 発掘 |
| 122239 | 夏台遺跡 Ⅶ層上部 | 匝瑳市（旧匝瑳郡光町）篠本字夏台 | 354216 | 1402923 | 37 | | | | | | | | | | | | | | | | | | | | 東総文化財Ｃ 2000a | 発掘 |
| 122240 | 篠本城跡・城山遺跡 | 匝瑳市（旧匝瑳郡光町）篠本 | 354210 | 1402940 | 34 | | | | | | | | | | ○ | | | | | | | | | | 東総文化財Ｃ 2000b | 発掘 |
| 122241 | 神山谷（１）遺跡 | 匝瑳市（旧匝瑳郡光町）篠本 | 354206 | 1402946 | 34 | | | | | | | | | | | | | | | | | | | | 東総文化財Ｃ 2002a | 発掘 |
| 122242 | 新台遺跡 | 匝瑳市（旧匝瑳郡光町）篠本字新台 | 354214 | 1402933 | 36 | ○ | | | | | | | | | | △ | | | | | | | | | 東総文化財Ｃ 2002b | 発掘 |
| 122243 | 長倉宮ノ前遺跡 Ａ地点 Ⅶ層 | 山武郡横芝光町長倉字宮ノ前 636-1 他 | 354004 | 1402718 | 30 | | | | | | | | | | | | | | | | | ○ | | | 山武郡市文化財Ｃ 2007a | 発掘 |
| 122244 | 長倉宮ノ前遺跡 Ａ地点 Ⅸ層上部 | 山武郡横芝光町長倉字宮ノ前 636-1 他 | 354004 | 1402718 | 30 | | | | | | | | | | | | | | | | | ○ | | | 山武郡市文化財Ｃ 2007a | 発掘 |
| 122245 | 長倉宮ノ前遺跡 Ａ地点 上層遺構覆土内等 | 山武郡横芝光町長倉字宮ノ前 636-1 他 | 354004 | 1402718 | 30 | | | | | | ○ | | | | | | | | | | | | | | 山武郡市文化財Ｃ 2007a | 発掘 |
| 122246 | 長倉鍛冶屋台遺跡 Ⅸ層 | 山武郡横芝光町長倉字鍛冶屋台 765-1 他 | 353758 | 1402620 | 30 | | | ○ | | | | | | | | | | | | | | ○ | | | 山武郡市文化財Ｃ 2007b | 発掘 |
| 122247 | 上人塚遺跡 山文セ調査（Ⅳ層下部～Ⅴ層） | 山武市（旧山武郡成東町）川崎字上人塚 | 353742 | 1402323 | 48 | ○ | | | | ○ | | | | | | | | | | | | ○ | | | 山武郡市文化財Ｃ 1997a | 発掘 |
| 122248 | 上人塚遺跡 第１文化層（Ⅸ層） | 山武市（旧山武郡成東町）川崎字上人塚 | 353745 | 1402324 | 45 | | | | | | | | | | | ○ | | | ○ | ○ | | ○ | | ○ | 千葉県文化財Ｃ 2000d | 発掘 |
| 122249 | 上人塚遺跡 第２文化層（Ⅵ層下部～Ⅶ層） | 山武市（旧山武郡成東町）川崎字上人塚 | 353745 | 1402324 | 45 | | | | | | | | | | | | | | | | | | | | 千葉県文化財Ｃ 2000d | 発掘 |
| 122250 | 上人塚遺跡 その他（Ⅲ層） | 山武市（旧山武郡成東町）川崎字上人塚 | 353745 | 1402324 | 45 | | | | | | | | | | | | | | | | | | | | 千葉県文化財Ｃ 2000d | 発掘 |
| 122251 | 八幡神社南（１）遺跡 Ⅵ～Ⅶ層 | 山武郡成東町成東字廣台 2344-1 他 | 355209 | 1395427 | 45 | | | | | | | | | | | | | | | | | | | | 千葉県教振財団 2006b | 発掘 |
| 122252 | 八幡神社南（２）遺跡 住居覆土内 | 山武郡成東町成東字廣台 3261-1 他 | 355207 | 1395437 | 45 | | | | | | | | | | | | | | | | | | | | 千葉県教振財団 2006b | 発掘 |
| 122253 | 椎崎（東椎崎台）遺跡（Ⅲ層下部） | 山武市（旧山武郡山武町）椎崎字庚塚 | 353758 | 1402200 | 46 | | | | | | ○ | | | | | | | | | | | ○ | | | 千葉県文化財Ｃ 1988b | 発掘 |
| 122254 | 京増台Ⅰ遺跡 | 山武市（旧山武郡山武町）木原字京増台 | 353819 | 1402134 | 47 | | | | | | | | | | | | | | | | | | | | 山武町教委 1993 | 発掘 |
| 122255 | 脳台遺跡 表採・上層出土 | 山武市（旧山武郡山武町）森字脳台 | 353730 | 1402123 | 50 | | | | | | | | ○ | | | ○ | | | | | | | | | 青山学院大学森台遺跡調査団 1995 | 発掘 |
| 122256 | 北台（北野）遺跡 上層遺構覆土内 | 山武市（旧山武郡山武町）森字北台 | 353649 | 1402104 | 50 | | | | | | ○ | | | | | | | | | | | | | | 青山学院大学森台遺跡調査団 1995 | 発掘 |
| 122257 | 東風吹山遺跡 | 山武市（旧山武郡山武町）椎崎字東風吹山 | 353726 | 1402238 | 50 | | | | | | | | | | | | | | | | | | | | 山武郡市文化財Ｃ 1995a | 発掘 |
| 122258 | 蒲野遺跡 | 山武市（旧山武郡山武町）椎崎字蒲野 | 353755 | 1402309 | 50 | | | | | | | | | | | | | | | | | | | | 山武郡市文化財Ｃ 1995a | 発掘 |
| 122259 | 新坂遺跡 | 山武市（旧山武郡山武町）椎崎字井戸台 | 353728 | 1402326 | 51 | ○ | | | | | | | | | | | | | | | | | | | 山武郡市文化財Ｃ 1995a | 発掘 |
| 122260 | 上岩ノ谷遺跡 | 山武市（旧山武郡山武町）埴谷上岩ノ谷 | 353855 | 1402335 | 44 | | | | | | ○ | | | | | | | | | | | | | | 山武郡市文化財Ｃ 1996d | 発掘 |
| 122261 | 荒久台遺跡 | 山武市（旧山武郡山武町）森字荒久台 | 353720 | 1402125 | 52 | | | | | | ○ | | | | | ○ | | | | | | | | | 山武郡市文化財Ｃ 1997b | 発掘 |
| 122262 | 栗焼棒遺跡 石器集中１～４ | 山武市（旧山武郡山武町）矢部字日向 | 353701 | 1402312 | 51 | ○ | | | | | | | | | | ○ | ○ | | | ○ | | ○ | | | 千葉県文化財Ｃ 1997e | 発掘 |
| 122263 | 栗焼棒遺跡 石器集中地点外 | 山武市（旧山武郡山武町）矢部字日向 | 353701 | 1402312 | 51 | ○ | | | | | ○ | | | | ○ | | | | | | | | | | 千葉県文化財Ｃ 1997e | 発掘 |
| 122264 | 鷲山入遺跡 2181 地点 4A12 区 | 山武市（旧山武郡山武町）武勝字臺 | 353752 | 1402045 | 48 | | | | | | | | | | | | | | | | | | | △ | 山武郡市文化財Ｃ 1998 | 発掘 |
| 122265 | 鷲山入遺跡 2181 地点 4A20 区ほか | 山武市（旧山武郡山武町）武勝字臺 | 353752 | 1402045 | 48 | | | | | | | | | | | | | | | | | ○ | | | 山武郡市文化財Ｃ 1998 | 発掘 |
| 122266 | 鷲山入遺跡 2181 地点 4A24 区 | 山武市（旧山武郡山武町）武勝字臺 | 353752 | 1402045 | 48 | | | | | | | | | | | | | | | | | | | | 山武郡市文化財Ｃ 1998 | 発掘 |
| 122267 | 原山之神遺跡 第Ⅰ文化層（Ⅸ層中部） | 山武市（旧山武郡山武町）森字原野山 | 353641 | 1402140 | 54 | | ○ | | | | | | | | | | | | ○ | | | ○ | ○ | ○ | 千葉県文化財Ｃ 1998g | 発掘 |
| 122268 | 東嵐山遺跡 第Ⅰ文化層（Ⅲ層） | 山武市（旧山武郡山武町）椎崎字東嵐山 | 353725 | 1402314 | 52 | | | | | | | | | | | | | | | | | ○ | | | 千葉県文化財Ｃ 1998g | 発掘 |
| 122269 | 東嵐山遺跡 単独出土 | 山武市（旧山武郡山武町）椎崎字東嵐山 | 353725 | 1402314 | 52 | | | | | | | | | | | | | | | | | | | | 千葉県文化財Ｃ 1998g | 発掘 |
| 122270 | 道塚遺跡 単独出土（Ⅵ層） | 山武市（旧山武郡山武町）森字道塚 | 353642 | 1402152 | 52 | | | | | | | | | | | | | | | | | | | | 千葉県文化財Ｃ 1998g | 発掘 |
| 122271 | 鷲山入遺跡 第Ⅰ文化層（Ⅲ層～Ⅳ・Ⅴ層） | 山武市（旧山武郡山武町）木原字鷲山入 | 353742 | 1402048 | 48 | ○ | | | | | | | | | | ○ | | | | | | ○ | ○ | | 山武郡市文化財Ｃ 1999 | 発掘 |
| 122272 | 鷲山入遺跡（Ⅵ層） | 山武市（旧山武郡山武町）木原字鷲山入 | 353742 | 1402048 | 48 | ○ | | | | | | | | | | ○ | | | | | | ○ | | | 山武郡市文化財Ｃ 1999 | 発掘 |
| 122273 | 鷲山入遺跡 第Ⅱ文化層（Ⅸａ層） | 山武市（旧山武郡山武町）木原字鷲山入 | 353742 | 1402048 | 48 | ○ | | | | | | | | | | ○ | ○ | | ○ | | | ○ | △ | | 山武郡市文化財Ｃ 1999 | 発掘 |
| 122274 | 鷲山入遺跡 調査区全般 | 山武市（旧山武郡山武町）木原字鷲山入 | 353742 | 1402048 | 48 | | | | | | ○ | | | | ○ | | | | | | | | | | 山武郡市文化財Ｃ 1999 | 発掘 |
| 122275 | 小川崎台遺跡 石器集中１・２（層位不明） | 山武市（旧山武郡山武町）戸田字小川崎台 | 353760 | 1402350 | 40 | ○ | | | | | | | | | | | | | | | | ○ | | | 千葉県文化財Ｃ 1999c | 発掘 |
| 122276 | 小川崎台遺跡 石器集中３・４（Ⅵ層～Ⅶ層） | 山武市（旧山武郡山武町）戸田字小川崎台 | 353760 | 1402350 | 40 | ○ | | | | | | | | | | ○ | | | ○ | | | ○ | | | 千葉県文化財Ｃ 1999c | 発掘 |
| 122277 | 小川崎台遺跡 単独出土 | 山武市（旧山武郡山武町）戸田字小川崎台 | 353760 | 1402350 | 40 | | | | | | | | | | | | | | | | | | | | 千葉県文化財Ｃ 1999c | 発掘 |
| 122278 | 久保谷遺跡 第Ⅰ文化層（Ⅵ層下部～Ⅶ層） | 山武市（旧山武郡山武町）戸田字東台 | 353815 | 1402404 | 47 | ○ | ○ | | | | | | | | | ○ | | | | | | ○ | | | 千葉県文化財Ｃ 2000b | 発掘 |
| 122279 | 久保谷遺跡 第Ⅱ文化層（Ⅳ層下部～Ⅴ層） | 山武市（旧山武郡山武町）戸田字東台 | 353815 | 1402404 | 47 | | | | | | | | | | | | | | | | | ○ | | | 千葉県文化財Ｃ 2000b | 発掘 |
| 122280 | 久保谷遺跡 単独出土 | 山武市（旧山武郡山武町）戸田字東台 | 353815 | 1402404 | 47 | ○ | | | | | ○ | | | | | ○ | | | | | | | | | 千葉県文化財Ｃ 2000b | 発掘 |
| 122281 | 上鳶谷遺跡 第１地点（Ⅲ層下部） | 山武市（旧山武郡山武町）埴谷字上鳶谷 | 353829 | 1402217 | 46 | | | | | | | | | | | | | | | | | ○ | | | 山武郡市文化財Ｃ 2005 | 発掘 |
| 122282 | 上鳶谷遺跡 第３・４地点（Ⅸａ層） | 山武市（旧山武郡山武町）埴谷字上鳶谷 | 353829 | 1402217 | 46 | ○ | | | | | | | | | | ○ | ○ | | | | | ○ | | | 山武郡市文化財Ｃ 2005 | 発掘 |
| 122283 | 山室遺跡 | 山武市（旧山武郡松尾町）山室 | 354006 | 1402507 | 35 | | | | | | ○ | | | | | | | | | | | | | | 松尾町史編さん委 1984 | 発掘 |
| 122284 | 中ノ台遺跡 第１地点（Ⅸ層） | 山武市（旧山武郡松尾町）下大蔵字中ノ台 | 353737 | 1402506 | 44 | | | | | | | | | | | ○ | | | | | | ○ | | | 山武郡市文化財Ｃ 1996b | 発掘 |
| 122285 | 中ノ台遺跡 第２地点（Ⅲ層中位） | 山武市（旧山武郡松尾町）下大蔵字中ノ台 | 353737 | 1402506 | 44 | ○ | | | | | | | | | | | | | | | | | | | 山武郡市文化財Ｃ 1996b | 発掘 |
| 122286 | 中ノ台遺跡 第３地点（Ⅲ層） | 山武市（旧山武郡松尾町）下大蔵字中ノ台 | 353737 | 1402506 | 44 | | | | | | | | | | | | ○ | | | | | | | | 山武郡市文化財Ｃ 1996b | 発掘 |
| 122287 | 浅間台遺跡 | 山武市（旧山武郡松尾町）田越字浅間台 | 353746 | 1402633 | 38 | | | | | | | | | | | | | | | | | | | | 山武郡市文化財Ｃ 1996c | 発掘 |
| 122288 | 名城遺跡（層位不明） | 山武市（旧山武郡松尾町）八田字名城 | 353839 | 1402701 | 45 | | | | | | | | | | | | | | | | | | | | 千葉県文化財Ｃ 1998d | 発掘 |
| 122289 | 大谷遺跡 | 山武市（旧山武郡松尾町）谷津字大谷 | 353942 | 1402556 | 44 | | | | | | ○ | | | | | | | | | | | | | | 千葉県文化財Ｃ 1998g | 発掘 |
| 122290 | 榎谷遺跡 単独出土（Ⅶ層） | 山武市（旧山武郡松尾町）古和字外台 | 353914 | 1402504 | 42 | | | | | | | | | | | | | | | | | | | | 千葉県文化財Ｃ 1998g | 発掘 |
| 122291 | 一本松遺跡 第１文化層（Ⅶ層） | 山武市（旧山武郡松尾町）金尾字一本松 | 353852 | 1402443 | 45 | ○ | | | | | | | | | | | | | ○ | | | ○ | | | 千葉県文化財Ｃ 2000e | 発掘 |
| 122292 | 一本松遺跡 第２文化層（Ⅵ層） | 山武市（旧山武郡松尾町）金尾字一本松 | 353852 | 1402443 | 45 | | | | | | | | | | | | | | ○ | | | ○ | | | 千葉県文化財Ｃ 2000e | 発掘 |
| 122293 | 一本松遺跡 第３文化層（Ⅳ層～Ⅴ層） | 山武市（旧山武郡松尾町）金尾字一本松 | 353852 | 1402443 | 45 | ○ | | | | | | | | | | | | | | | | ○ | | | 千葉県文化財Ｃ 2000e | 発掘 |
| 122294 | 一本松遺跡 ブロック外 | 山武市（旧山武郡松尾町）金尾字一本松 | 353852 | 1402443 | 45 | | | | | | | | | | | | | | ○ | | | | | | 千葉県文化財Ｃ 2000e | 発掘 |
| 122295 | 四ツ塚遺跡 第１～30・32 ブロック | 山武市（旧山武郡松尾町）谷津字四ツ塚 | 353947 | 1402613 | 42 | ○ | ○ | ○ | | | | | | | | ○ | | | ○ | ○ | | ○ | △ | | 千葉県文化財Ｃ 2001a | 発掘 |
| 122296 | 四ツ塚遺跡 第 31・33・35～38 ブロック | 山武市（旧山武郡松尾町）谷津字四ツ塚 | 353947 | 1402613 | 42 | ○ | | | | | | | | | | | | | ○ | | | ○ | | | 千葉県文化財Ｃ 2001a | 発掘 |
| 122297 | 四ツ塚遺跡 第 34 ブロック（Ⅲ層下部～Ⅳ層） | 山武市（旧山武郡松尾町）谷津字四ツ塚 | 353947 | 1402613 | 42 | ○ | | | | | | | | | | ○ | | | ○ | ○ | | ○ | ○ | | 千葉県文化財Ｃ 2001a | 発掘 |
| 122298 | 四ツ塚遺跡 単独出土 | 山武市（旧山武郡松尾町）谷津字四ツ塚 | 353947 | 1402613 | 42 | ○ | | | | | | | | | | | | | | | | | | | 千葉県文化財Ｃ 2001a | 発掘 |

| ID | 遺跡名 | 所在地 | 緯度 | 経度 | 標高 | ナイフ形石器 | 台形石器 | 斧形石器 | 剥片尖頭器 | 角錐状石器 | 槍先形尖頭器 | 両面調整石器 | 細石刃・細石核 | 神子柴型石斧 | 有茎尖頭器 | 掻器・削器 | 彫器 | 砥石 | 叩石 | 台石 | 礫器 | 草創期土器 | ブロック | 礫群・配石 | 炭化物集中 | 文献 | 調査歴 |
|---|---|---|---|---|---|---|---|---|---|---|---|---|---|---|---|---|---|---|---|---|---|---|---|---|---|---|---|
| 122299 | 赤羽根遺跡 石器集中地点（Ⅸ層） | 山武市(旧山武郡松尾町)古和字牛ヶ谷 | 353926 | 1402533 | 15 | ○ | ○ | ○ | | | | | | | | ○ | | | ○ | ○ | | | ○ | | | 千葉県文化財Ｃ 2003f | 発掘 |
| 122300 | 赤羽根遺跡 遺構出土及び表採遺物 | 山武市(旧山武郡松尾町)古和字牛ヶ谷 | 353926 | 1402533 | 15 | ○ | ○ | | | | ○ | | | | | | | | ○ | ○ | | | | | | 千葉県文化財Ｃ 2003f | 発掘 |
| 122301 | 赤羽根遺跡 縄文時代草創期 | 山武市(旧山武郡松尾町)古和字牛ヶ谷 | 353926 | 1402533 | 15 | | | | | | | | | | | | | | | | | ○ | | | | 千葉県文化財Ｃ 2003f | 発掘 |
| 122302 | 四ツ塚遺跡 第１地点 Ⅶ層 | 山武市(旧山武郡松尾町)谷津字四ツ塚 | 353951 | 1402619 | 42 | | | | | | | | | | | | | | | | | | ○ | | | 山武郡市文化財Ｃ 2007e | 発掘 |
| 122303 | 四ツ塚遺跡 第２地点 Ⅵ層 | 山武市(旧山武郡松尾町)谷津字四ツ塚 | 353951 | 1402619 | 42 | | | | | | | | | | | | | | | | | | ○ | | | 山武郡市文化財Ｃ 2007e | 発掘 |
| 122304 | 四ツ塚遺跡 第３地点 第１文化層（Ⅸ層） | 山武市(旧山武郡松尾町)谷津字四ツ塚 | 353951 | 1402619 | 42 | ○ | ○ | ○ | | | | | | | | ○ | | | ○ | | | | ○ | △ | | 山武郡市文化財Ｃ 2007e | 発掘 |
| 122305 | 四ツ塚遺跡 第３地点 第２文化層（Ⅶ層） | 山武市(旧山武郡松尾町)谷津字四ツ塚 | 353951 | 1402619 | 42 | | | | | △ | | | | | | | | | | | | | ○ | △ | | 山武郡市文化財Ｃ 2007e | 発掘 |
| 122306 | 四ツ塚遺跡 第３地点 第３文化層（Ⅵ層） | 山武市(旧山武郡松尾町)谷津字四ツ塚 | 353951 | 1402619 | 42 | | | ○ | | | | | | | | | ○ | | | | | | ○ | | | 山武郡市文化財Ｃ 2007e | 発掘 |
| 122307 | 四ツ塚遺跡 第３地点 第４文化層（Ⅳ～Ⅴ層） | 山武市(旧山武郡松尾町)谷津字四ツ塚 | 353951 | 1402619 | 42 | ○ | | | ○ | | | | | | | ○ | ○ | | ○ | ○ | ○ | | ○ | ○ | | 山武郡市文化財Ｃ 2007e | 発掘 |
| 122308 | 四ツ塚遺跡 第３地点 第５文化層（Ⅲ層） | 山武市(旧山武郡松尾町)谷津字四ツ塚 | 353951 | 1402619 | 42 | ○ | | ○ | | | ○ | | | | | ○ | | | ○ | ○ | ○ | | ○ | ○ | | 山武郡市文化財Ｃ 2007e | 発掘 |
| 122309 | 四ツ塚遺跡 第３地点 ブロック外 | 山武市(旧山武郡松尾町)谷津字四ツ塚 | 353951 | 1402619 | 42 | | | | | | ○ | | | | | | | | | | | | | | | 山武郡市文化財Ｃ 2007e | 発掘 |
| 122310 | 四ツ塚遺跡 第４地点 Ⅳ～Ⅴ層 | 山武市(旧山武郡松尾町)谷津字四ツ塚 | 353951 | 1402619 | 42 | | | | | | | | | | | | | | | | | | ○ | | | 山武郡市文化財Ｃ 2007e | 発掘 |
| 122311 | 四ツ塚遺跡 第５地点 第１文化層（Ⅸ層） | 山武市(旧山武郡松尾町)谷津字四ツ塚 | 353951 | 1402619 | 42 | ○ | ○ | ○ | | | | | | | | ○ | ○ | | ○ | ○ | | | ○ | | | 山武郡市文化財Ｃ 2007e | 発掘 |
| 122312 | 四ツ塚遺跡 第５地点 第２文化層（Ⅶ層） | 山武市(旧山武郡松尾町)谷津字四ツ塚 | 353951 | 1402619 | 42 | | | | | | | | | | | | | | | | | | ○ | | | 山武郡市文化財Ｃ 2007e | 発掘 |
| 122313 | 四ツ塚遺跡 第５地点 第３文化層（Ⅵ層） | 山武市(旧山武郡松尾町)谷津字四ツ塚 | 353951 | 1402619 | 42 | | | | | | | | | | | ○ | | | | | | | ○ | △ | | 山武郡市文化財Ｃ 2007e | 発掘 |
| 122314 | 四ツ塚遺跡 第５地点 第４文化層（Ⅳ～Ⅴ層） | 山武市(旧山武郡松尾町)谷津字四ツ塚 | 353951 | 1402619 | 42 | ○ | | | | | | | | | | ○ | | | ○ | | | | ○ | ○ | | 山武郡市文化財Ｃ 2007e | 発掘 |
| 122315 | 四ツ塚遺跡 第５地点 第５文化層（Ⅲ層） | 山武市(旧山武郡松尾町)谷津字四ツ塚 | 353951 | 1402619 | 42 | ○ | | | | | ○ | | | | | ○ | | | ○ | ○ | | | ○ | ○ | | 山武郡市文化財Ｃ 2007e | 発掘 |
| 122316 | 四ツ塚遺跡 第６地点 Ⅵ層 | 山武市(旧山武郡松尾町)谷津字四ツ塚 | 353951 | 1402619 | 42 | | | | | | | | | | | | | | | | | | ○ | | | 山武郡市文化財Ｃ 2007e | 発掘 |
| 122317 | 四ツ塚遺跡 第７地点 Ⅶ～Ⅸ層 | 山武市(旧山武郡松尾町)谷津字四ツ塚 | 353951 | 1402619 | 42 | ○ | | | | | | | | | | | | | ○ | ○ | | | ○ | | | 山武郡市文化財Ｃ 2007e | 発掘 |
| 122318 | 四ツ塚遺跡 第７地点 ブロック外 | 山武市(旧山武郡松尾町)谷津字四ツ塚 | 353951 | 1402619 | 42 | | | | | | | | | | | | | | ○ | | | | | | | 山武郡市文化財Ｃ 2007e | 発掘 |
| 122319 | 四ツ塚遺跡 上層遺構覆土他 | 山武市(旧山武郡松尾町)谷津字四ツ塚 | 353951 | 1402619 | 42 | ○ | | | | | | | | | | | | | | | | | | | | 山武郡市文化財Ｃ 2007e | 発掘 |
| 122320 | 宮ノ台遺跡 単独出土（Ⅸｃ層） | 山武市沖渡字堀ノ内 86-11 他 | 354009 | 1402112 | 44 | | | | | | | | | | | | | | | | | | | | | 千葉県教振財団 2007t | 発掘 |
| 122321 | 道庭遺跡 ＩＡ区・ブロック（Ⅲ層） | 東金市家之子 | 353516 | 1402245 | 52 | | | | | | | | | | | ○ | | | ○ | | | | ○ | ○ | | 道庭遺跡調査会 1983 | 発掘 |
| 122322 | 道庭遺跡 ＩＡ区・土坑（Ⅲ層） | 東金市家之子 | 353516 | 1402245 | 52 | | | | | | | | | | | | | | | | | | | | | 道庭遺跡調査会 1983 | 発掘 |
| 122323 | 道庭遺跡 ＩＣ区 | 東金市家之子 | 353516 | 1402245 | 52 | ○ | | | | | | | | | | | | | | | | | | | | 道庭遺跡調査会 1983 | 発掘 |
| 122324 | 森ノ木台遺跡 第１ブロック | 東金市山田字森ノ木台 1261-1 | 353431 | 1401801 | 66 | | | | | | ○ | | | | | ○ | | | ○ | | | | ○ | | | 山武郡南部地区文化財Ｃ 1987 | 発掘 |
| 122325 | 森ノ木台遺跡 ブロック外（Ⅲ層？） | 東金市山田字森ノ木台 1261-1 | 353431 | 1401801 | 66 | | | | | | ○ | | | | | | | | ○ | | | | | | | 山武郡南部地区文化財Ｃ 1987 | 発掘 |
| 122326 | 久我台遺跡 Ａ・Ｅ地点（Ⅲ層） | 東金市松之郷字久我台 | 353442 | 1402145 | 57 | ○ | | | | | ○ | | | | | ○ | △ | | | | | | ○ | | | 千葉県文化財Ｃ 1988a | 発掘 |
| 122327 | 久我台遺跡 Ｂ・Ｄ地点（Ⅳ層～Ⅴ層） | 東金市松之郷字久我台 | 353442 | 1402145 | 57 | | | | | | | | | | | ○ | | | | | | | ○ | | | 千葉県文化財Ｃ 1988a | 発掘 |
| 122328 | 久我台遺跡 Ｃ・Ｆ地点（Ⅵ層） | 東金市松之郷字久我台 | 353442 | 1402145 | 57 | | | | | | | | | | | ○ | | | ○ | | | | ○ | | | 千葉県文化財Ｃ 1988a | 発掘 |
| 122329 | 久我台遺跡 Ｇ地点（Ⅸ層～Ｘ層） | 東金市松之郷字久我台 | 353442 | 1402145 | 57 | | | | | | | | | | | ○ | | | | | | | ○ | | | 千葉県文化財Ｃ 1988a | 発掘 |
| 122330 | 久我台遺跡 単独出土 | 東金市松之郷字久我台 | 353442 | 1402145 | 57 | ○ | | | | | | | | | | | | | | | | | | | | 千葉県文化財Ｃ 1988a | 発掘 |
| 122331 | 井戸ヶ谷遺跡 単独出土 | 東金市油井字長者屋敷 538 ほか | 353420 | 1402020 | 52 | ○ | | | | | | | | | | | | | | | | | | | | 千葉県文化財Ｃ 1992b | 発掘 |
| 122332 | 大網山田台群遺跡 第１次調査地点（Ⅲ層上部） | 東金市季美の森東１丁目 | 353336 | 1401755 | 76 | | | | | | ○ | | | | | ○ | | | | | ○ | | ○ | ○ | | 山武郡市文化財Ｃ 1994a | 発掘 |
| 122333 | 大網山田台群遺跡 第３次調査地点（Ⅲ層上部） | 東金市季美の森東１丁目 | 353330 | 1401811 | 79 | | | | | | ○ | | | | | ○ | | | | | | | ○ | | | 山武郡市文化財Ｃ 1994a | 発掘 |
| 122334 | 滝東台遺跡 集中地点Ａ・Ｂ（Ⅶ層） | 東金市油井字丑子台 1,164-2 ほか | 353442 | 1402028 | 58 | ○ | | | | | | | | | | ○ | ○ | | | | | | ○ | | | 山武郡市文化財Ｃ 1995b | 発掘 |
| 122335 | 滝東台遺跡 表面採集 | 東金市油井字丑子台 1,164-2 ほか | 353442 | 1402028 | 58 | ○ | | | | | | | | | | ○ | | | | | | | | | | 山武郡市文化財Ｃ 1995b | 発掘 |
| 122336 | 油井古塚原遺跡 丑子台 1,028 地点（Ⅲ層上面） | 東金市油井字丑子台 1,028-1 ほか | 353431 | 1402025 | 60 | | | | | | | | | | | | | | | | | | | | | 山武郡市文化財Ｃ 1997c | 発掘 |
| 122337 | 山田水呑遺跡（Ⅸ層上部） | 東金市山田水呑台 1,217-6 ほか | 353410 | 1401737 | 70 | | | | | | | | | | | ○ | | | | | | | ○ | | | 千葉県文化財Ｃ 1997b | 発掘 |
| 122338 | 大谷台遺跡 縄文草創期 | 東金市滝字大谷台 144 ほか | 353456 | 1401852 | 65 | | | | | | | | | | | ○ | | | | | | ○ | | | | 千葉県文化財Ｃ 1998g | 発掘 |
| 122339 | 市谷遺跡 第Ⅰ文化層（Ⅸ層下部） | 東金市滝沢字市谷 481 ほか | 353551 | 1402017 | 54 | | | | | | | | | | | ○ | | | | | | | ○ | | | 千葉県文化財Ｃ 1998g | 発掘 |
| 122340 | 市谷遺跡 第Ⅱ文化層（Ⅲ層） | 東金市滝沢字市谷 481 ほか | 353551 | 1402017 | 54 | | | | | | | | | | | ○ | | | ○ | | | | ○ | ○ | | 千葉県文化財Ｃ 1998g | 発掘 |
| 122341 | 市谷遺跡 単独出土 | 東金市滝沢字市谷 481 ほか | 353551 | 1402017 | 54 | | | | | | | | | | | ○ | | | | | | | | | | 千葉県文化財Ｃ 1998g | 発掘 |
| 122342 | 油谷遺跡 第Ⅰ文化層（Ⅳ層～Ⅴ層） | 東金市滝沢字油谷 498-1 ほか | 353559 | 1402029 | 60 | ○ | | | | | | | | | | ○ | | | | | | | ○ | ○ | | 千葉県文化財Ｃ 1998g | 発掘 |
| 122343 | 岡田山遺跡 第Ⅰ文化層（Ⅵ層） | 東金市酒蔵字岡田山 147-1 ほか | 353623 | 1402057 | 56 | ○ | | | | | | | | | | | | | | | | | ○ | | | 千葉県文化財Ｃ 1998g | 発掘 |
| 122344 | ヲフサ野遺跡 第１文化層（Ⅳ層～Ⅴ層） | 東金市酒蔵字ヲフサ野 192 ほか | 353628 | 1402101 | 55 | | | | | | | | | | | | | | | | | | ○ | ○ | | 千葉県文化財Ｃ 2000d | 発掘 |
| 122345 | ヲフサ野遺跡 第２文化層（Ⅶ層） | 東金市酒蔵字ヲフサ野 192 ほか | 353628 | 1402101 | 55 | ○ | | | | | | | | | | | | | | | | | ○ | | ○ | 千葉県文化財Ｃ 2000d | 発掘 |
| 122346 | 沓掛貝塚 第１文化層（Ⅵ層中） | 山武郡大網白里町金谷郷 3571-1 ほか | 353257 | 1401735 | 80 | | | | | | | | | | | | ○ | | | | | | ○ | | | 千葉県文化財Ｃ 1987c | 発掘 |
| 122347 | 沓掛貝塚 第２文化層（Ⅷ層）単独 | 山武郡大網白里町金谷郷 3571-1 ほか | 353257 | 1401735 | 80 | | | | | | | | | | | | | | | | | | | | | 千葉県文化財Ｃ 1987c | 発掘 |
| 122348 | 沓掛貝塚 表採 | 山武郡大網白里町金谷郷 3571-1 ほか | 353257 | 1401735 | 80 | ○ | | | | | | | | | | | | | | | | | | | | 千葉県文化財Ｃ 1987c | 発掘 |
| 122349 | 宮台遺跡 | 山武郡大網白里町萱野 762 ほか | 353016 | 1401702 | 96 | | | | | | ○ | | | | | | | | | | | | | | | 山武郡市文化財Ｃ 1989 | 発掘 |
| 122350 | 大網山田台遺跡群 4B 地点 第１ブロック | 山武郡大網白里町季美の森南３丁目 | 353259 | 1401754 | 81 | | | | | | | | | | | | | | | | | | ○ | | | 山武郡市文化財Ｃ 1994a | 発掘 |
| 122351 | 大網山田台遺跡群 4B 地点 第２ブロック | 山武郡大網白里町季美の森南３丁目 | 353259 | 1401754 | 81 | | | | | | | | △ | | | ○ | | | | | | | ○ | ○ | | 山武郡市文化財Ｃ 1994a | 発掘 |
| 122352 | 大網山田台遺跡群 4B 地点 ブロック外 | 山武郡大網白里町季美の森南３丁目 | 353259 | 1401754 | 81 | | | | | | | | | | | | | | | | | | | | | 山武郡市文化財Ｃ 1994a | 発掘 |
| 122353 | 大網山田台遺跡群 第６地点 第Ⅰ文化層 | 山武郡大網白里町季美の森南３丁目 | 353245 | 1401755 | 80 | | | | | | | | | | | | | | | | | | ○ | ○ | | 山武郡市文化財Ｃ 1994a | 発掘 |
| 122354 | 大網山田台遺跡群 第６地点 第Ⅱ文化層 | 山武郡大網白里町季美の森南３丁目 | 353245 | 1401755 | 80 | ○ | | | | | ○ | | | | | ○ | | | | | | | ○ | ○ | | 山武郡市文化財Ｃ 1994a | 発掘 |
| 122355 | 大網山田台遺跡群 第６地点 採集遺物 | 山武郡大網白里町季美の森南３丁目 | 353245 | 1401755 | 80 | | | | | | ○ | | | | | | | | | | | | | | | 山武郡市文化財Ｃ 1994a | 発掘 |
| 122356 | 大網山田台遺跡群 第 8B 地点 第Ⅰ文化層 | 山武郡大網白里町季美の森南５丁目 | 353308 | 1401825 | 82 | | | | | | | | ○ | | | ○ | ○ | | ○ | | | | ○ | | | 山武郡市文化財Ｃ 1994a | 発掘 |
| 122357 | 大網山田台遺跡群 第 8B 地点 第Ⅱ文化層 | 山武郡大網白里町季美の森南５丁目 | 353308 | 1401825 | 82 | | | | | | ○ | | | | | ○ | ○ | | | | | | ○ | ○ | | 山武郡市文化財Ｃ 1994a | 発掘 |
| 122358 | 大網山田台遺跡群 第 8B 地点 第Ⅲ文化層 | 山武郡大網白里町季美の森南５丁目 | 353308 | 1401825 | 82 | ○ | | | | ○ | | | | | | ○ | ○ | | ○ | | | | ○ | ○ | | 山武郡市文化財Ｃ 1994a | 発掘 |
| 122359 | 大網山田台遺跡群 第 8B 地点 第Ⅳ文化層 | 山武郡大網白里町季美の森南５丁目 | 353308 | 1401825 | 82 | ○ | | | | | | | | | | ○ | ○ | | ○ | | | | ○ | ○ | | 山武郡市文化財Ｃ 1994a | 発掘 |
| 122360 | 大網山田台遺跡群 第 8B 地点 第Ⅴ文化層 | 山武郡大網白里町季美の森南５丁目 | 353308 | 1401825 | 82 | ○ | ○ | ○ | | | | | | | | ○ | | | ○ | | | | ○ | ○ | | 山武郡市文化財Ｃ 1994a | 発掘 |
| 122361 | 砂田中台遺跡 文化層Ⅰ（Ⅵ層） | 山武郡大網白里町砂田 520 ほか | 352947 | 1401624 | 101 | ○ | | | | | | | | | | ○ | | | ○ | ○ | | | ○ | | | 山武郡市文化財Ｃ 1994b | 発掘 |
| 122362 | 砂田中台遺跡 文化層Ⅱａ（Ⅲ層下部） | 山武郡大網白里町砂田 520 ほか | 352947 | 1401624 | 101 | ○ | | | | | | | | | | ○ | △ | | ○ | | | | ○ | ○ | | 山武郡市文化財Ｃ 1994b | 発掘 |
| 122363 | 砂田中台遺跡 文化層Ⅱｂ（Ⅲ層下部） | 山武郡大網白里町砂田 520 ほか | 352947 | 1401624 | 101 | ○ | | | | | | | | | | | | | ○ | | | | ○ | ○ | | 山武郡市文化財Ｃ 1994b | 発掘 |
| 122364 | 砂田中台遺跡 文化層Ⅱｃ（Ⅲ層） | 山武郡大網白里町砂田 520 ほか | 352947 | 1401624 | 101 | | | | | | ○ | | | | | ○ | | | | | | | ○ | | | 山武郡市文化財Ｃ 1994b | 発掘 |
| 122365 | 砂田中台遺跡 採集遺物 | 山武郡大網白里町砂田 520 ほか | 352947 | 1401624 | 101 | | | | | | | | | | | ○ | | | | | | | | | | 山武郡市文化財Ｃ 1994b | 発掘 |
| 122366 | 砂田中台遺跡 縄文時代 | 山武郡大網白里町砂田 520 ほか | 352947 | 1401624 | 101 | | | | | | | | | ○ | | | | | | | | | | | | 山武郡市文化財Ｃ 1994b | 発掘 |
| 122367 | 南麦台遺跡 グリッド出土 | 山武郡大網白里町萱野字南麦台 778 ほか | 353012 | 1401617 | 105 | ○ | ○ | | | | ○ | | ○ | | | ○ | | | | | | | | | | 山武郡市文化財Ｃ 1994c | 発掘 |
| 122368 | 山荒久遺跡 SE001（Ⅲ層） | 山武郡大網白里町金谷郷山荒久 3,151-1 ほか | 353237 | 1401713 | 90 | ○ | | | | | | | | | | | | | | | | | ○ | | | 山武郡市文化財Ｃ 1996a | 発掘 |
| 122369 | 山荒久遺跡 SE002 ～ 005（Ⅲ層） | 山武郡大網白里町金谷郷山荒久 3,151-1 ほか | 353237 | 1401713 | 90 | ○ | | | | | ○ | | ○ | | | ○ | ○ | | | | | | ○ | | | 山武郡市文化財Ｃ 1996a | 発掘 |
| 122370 | 山荒久遺跡 ブロック外 | 山武郡大網白里町金谷郷山荒久 3,151-1 ほか | 353237 | 1401713 | 90 | | | | | | ○ | | ○ | | | | ○ | | | | | | | | | 山武郡市文化財Ｃ 1996a | 発掘 |
| 122371 | 上引切遺跡 第１次 SE1（Ⅲ層） | 山武郡大網白里町金谷郷字上引切 3248 ほか | 353257 | 1401748 | 89 | ○ | | | | | | | | | | | | | | | | | ○ | ○ | | 山武郡市文化財Ｃ 1996e | 発掘 |
| 122372 | 上引切遺跡 第１次 SE2（Ⅲ層） | 山武郡大網白里町金谷郷字上引切 3248 ほか | 353257 | 1401748 | 89 | | | | | | | | | | | ○ | | | | | | | ○ | | | 山武郡市文化財Ｃ 1996e | 発掘 |
| 122373 | 上引切遺跡 第１次 集中地点外 | 山武郡大網白里町金谷郷字上引切 3248 ほか | 353257 | 1401748 | 89 | ○ | | | | ○ | ○ | | | | | ○ | | | | | | | | | | 山武郡市文化財Ｃ 1996e | 発掘 |
| 122374 | 一本松遺跡 石器集中（Ⅶ層上部～Ⅸ層上部） | 山武郡大網白里町大字餅の木字八幡台 | 353236 | 1401801 | 82 | ○ | | ○ | | | | | | | | ○ | | | ○ | | | | ○ | ○ | | 千葉県文化財Ｃ 1997b | 発掘 |
| 122375 | 一本松遺跡 縄文時代 | 山武郡大網白里町大字餅の木字八幡台 | 353236 | 1401801 | 82 | △ | | | | | ○ | | | | | | | | | | | | | | | 千葉県文化財Ｃ 1997b | 発掘 |
| 122376 | 沓掛貝塚 山文セ調査 礫群（Ⅲ層下部） | 山武郡大網白里町金谷郷字深谷 2,846-2 ほか | 353347 | 1401741 | 84 | | | | | | | | | | | | | | | | | | | ○ | | 山武郡市文化財Ｃ 2000a | 発掘 |
| 122377 | 沓掛貝塚 山文セ調査 縄文時代石器 | 山武郡大網白里町金谷郷字深谷 2,846-2 ほか | 353347 | 1401741 | 84 | | | | | | | | | | ○ | | | | | | | | | | | 山武郡市文化財Ｃ 2000a | 発掘 |
| 122378 | 一本松遺跡 399 地点 上層遺構内一括 | 山武郡大網白里町餅ノ木字台ノ上 399 ほか | 353253 | 1401808 | 80 | | | | | | | | | | | ○ | | | | | | | | | | 山武郡市文化財Ｃ 2000b | 発掘 |
| 122379 | 上引切遺跡 第２次 先土器時代石器一括 | 山武郡大網白里町金谷郷上引切 3,256 ほか | 353353 | 1401705 | 89 | ○ | | | | ○ | ○ | | | | | ○ | | | ○ | | | | | | | 山武郡市文化財Ｃ 2001 | 発掘 |
| 122380 | 上引切遺跡 第２次 縄文時代石器 | 山武郡大網白里町金谷郷上引切 3,256 ほか | 353353 | 1401705 | 89 | | | | | | | | | | ○ | | | | | | | | | | | 山武郡市文化財Ｃ 2001 | 発掘 |
| 122381 | 池田丸山遺跡 | 山武郡大網白里町金谷郷池田字丸山 | 353243 | 1401729 | 90 | ○ | | ○ | | | ○ | | | | | ○ | | | ○ | | | | | | | 山武郡市文化財Ｃ 2003 | 発掘 |
| 122382 | 神田山Ⅰ遺跡 ユニット１か所（Ⅳ・Ⅴ層） | 茂原市桂 834 ほか | 352947 | 1401555 | 96 | ○ | | | | ○ | | | | | | ○ | ○ | | | | | | ○ | ○ | | 長生郡市文化財Ｃ 1990 | 発掘 |
| 122383 | 神田山Ⅲ遺跡 ユニット１か所（Ⅳ・Ⅴ層） | 茂原市桂 837 ほか | 352950 | 1401605 | 94 | | | | | | | | | | | | | | | | | | ○ | | | 長生郡市文化財Ｃ 1990 | 発掘 |
| 122384 | 内野第Ⅰ遺跡 ユニット１（Ⅲ層上部） | 茂原市桂 823 ほか | 352943 | 1401610 | 100 | ○ | | | | | ○ | | | | | ○ | ○ | | | | | | ○ | | | 長生郡市文化財Ｃ 1990 | 発掘 |
| 122385 | 内野第Ⅰ遺跡 ユニット２（Ⅲ層上部） | 茂原市桂 823 ほか | 352943 | 1401610 | 100 | | | | | | ○ | | | | | ○ | ○ | | | | | | ○ | | | 長生郡市文化財Ｃ 1990 | 発掘 |
| 122386 | 内野第Ⅱ遺跡 ユニット１～３（Ⅲ層～Ⅳ層） | 茂原市桂 840 ほか | 352960 | 1401609 | 98 | ○ | | | | ○ | | | | | | ○ | ○ | | ○ | | | | ○ | | | 長生郡市文化財Ｃ 1990 | 発掘 |
| 122387 | 上落井遺跡 追分第１地点 | 長生郡長柄町長柄山上落井 | 352735 | 1401135 | 120 | | | | | | | | | | ○ | | | | | | | | | | | 長柄町史編纂 1977 | 採集 |
| 122388 | 高西谷遺跡 長柄山Ａ地点 | 長生郡長柄町長柄山高西谷 | 352725 | 1401119 | 90 | | | | | | ○ | | | | | ○ | ○ | | | | | | | | | 長柄町史編纂 1977 | 採集 |
| 122389 | 下久保遺跡 | 長生郡長柄町六地字下久保 | 352709 | 1401238 | 131 | | | | | | | | | | | | | | | | | | | | | 長生郡市文化財Ｃ 1993 | 発掘 |
| 122390 | 美佐子台遺跡 第１地点 旧石器調査区 | 長生郡長柄町長柄山字美佐子台 1,162 ほか | 352752 | 1401031 | 98 | ○ | | | | ○ | | | | | | ○ | ○ | | ○ | | | | ○ | | | 長生郡市文化財Ｃ 1997a | 発掘 |

| ID | 遺跡名 | 所在地 | 緯度 | 経度 | 標高 | ナイフ形石器 | 台形石器 | 斧形石器 | 剥片尖頭器 | 角錐状石器 | 槍先形尖頭器 | 両面調整石器 | 細石刃・細石核 | 神子柴型石斧 | 有茎尖頭器 | 掻器・削器 | 彫器 | 礫石 | 叩石 | 台石 | 礫器 | 草創期上器 | ブロック | 礫群・配石 | 炭化物集中 | 文献 | 調査歴 |
|---|---|---|---|---|---|---|---|---|---|---|---|---|---|---|---|---|---|---|---|---|---|---|---|---|---|---|---|
| 122391 | 美佐子台遺跡 第 1 地点 | 長生郡長柄町長柄山字美佐子台 1,162 ほか | 352752 | 1401031 | 98 | | | | | | ○ | | | | | ○ | | | | | | | | | | 長生郡市文化財C 1997a | 発掘 |
| 122392 | 落井(宿原)遺跡 | 長生郡長柄町長柄山字傾城 892 ほか | 352803 | 1401110 | 110 | | | | | | | | | | | | | | | | | ○ | | | | 長生郡市文化財C 1997a | 発掘 |
| 122393 | 上落井(傾城)遺跡 | 長生郡長柄町長柄山字宿原 1,199 ほか | 352734 | 1401114 | 120 | | | | | | ○ | | | | | | | | | | | | | | | 長生郡市文化財C 1997a | 発掘 |
| 122394 | 針ヶ谷遺跡 第 1 地区B区（Ⅲ層上部） | 長生郡長柄町針ヶ谷字中野 1,591-1 ほか | 352656 | 1401259 | 132 | | | | | | | | ○ | | | ○ | | | ○ | | | | ○ | ○ | | 総南文化財C 2001 | 発掘 |
| 122395 | 針ヶ谷遺跡 第 1 地区B区（Ⅶ層～Ⅸ層） | 長生郡長柄町針ヶ谷字中野 1,591-1 ほか | 352656 | 1401259 | 132 | | | | | | | | | | | | | | | | | | | | | 総南文化財C 2001 | 発掘 |
| 122396 | 針ヶ谷遺跡 第 1 地区 縄文時代草創期 | 長生郡長柄町針ヶ谷字中野 1,591-1 ほか | 352656 | 1401259 | 132 | | | | | | | | | | ○ | | | | | | | ○ | | | | 総南文化財C 2001 | 発掘 |
| 122397 | 根畑遺跡 | 長生郡長南町芝原字根畑 | 352157 | 1401807 | 24 | | | | | | | | | | ○ | | | | | | | | | | | 総南文化財C 2004 | 発掘 |
| 122398 | 三叉遺跡 | 夷隅郡大多喜町 | 351429 | 1401447 | 50 | | | | | | ○ | | | | | ○ | | | | | | | ○ | | | 村井 1978/ 岬町史編さん委 1985 | 分布 |
| 122399 | 市場台遺跡 | 夷隅郡大多喜町下大多喜字作畑 | 351814 | 1401423 | 39 | | | | | | | | | | | | | | | | | | | | | 千葉県文化財C 1996b | 発掘 |
| 122400 | 女ヶ谷遺跡 | 夷隅郡大多喜町横山字市場台 | 351831 | 1401538 | 60 | | | | | | | | | | | | | | | | | | | | | 千葉県文化財C 1996c | 発掘 |
| 122401 | 土島田遺跡 | 夷隅郡大多喜町部田字台原 438-21 | 351555 | 1401503 | 69 | | | | | | ○ | | | | | | | | | | | | | | | 長生郡市文化財C 1997b | 発掘 |
| 122402 | 花里A遺跡 | 勝浦市花里 17 | 351242 | 1401833 | 130 | | | | | | ○ | | | | | | | | | | | | | | | 立教大学考研 1974/ 岬町史編さん委 1985 | 分布 |
| 122403 | 野合(向小羽戸)遺跡 | 勝浦市小羽戸字野合 126 ほか | 351049 | 1401548 | 85 | | | | | | ○ | | | | | | | | | | | | | | | 立教大学考研 1974 | 分布 |
| 122404 | 曲谷(貝掛一本松)遺跡 | 勝浦市貝掛字曲谷 387 ほか | 351006 | 1401605 | 85 | | | | | | ○ | | | | | | | | | | | | | | | 立教大学考研 1974 | 分布 |
| 122405 | 久保(荒川・吉田)遺跡 | 勝浦市上植野字星山 1,470 ほか | 350931 | 1401621 | 100 | | | | | | ○ | | | | | | | | | | | | | | | 村井 1978/ 岬町史編さん委 1985 | 分布 |
| 122406 | 新宿遺跡 | 夷隅郡御宿町上布施 | 351300 | 1402054 | 40 | | | | | | | | | | | | | | | | | | | | | 立教大学考研 1974 | 分布 |
| 122407 | 新宿遺跡 | 夷隅郡御宿町上布施字北新町 875-1 ほか | 351259 | 1402052 | 40 | | | | | | | ○ | | | | | | | | | | | | | | 渡辺修 2001 | 発掘 |
| 122408 | 大房岬遺跡 | 南房総市（旧安房郡富浦町）大房岬 | 350212 | 1394909 | 82 | | | | | | | | | | | | | | | | | | | | | 貝塚ほか 1958 | 採集 |
| 122409 | 大房岬遺跡 第 1・2 地点 | 南房総市（旧安房郡富浦町）大房岬 | 350212 | 1394909 | 60 | ○ | ○ | | | | ○ | | | | | ○ | ○ | | | | | | | | | 加納ほか 2004 | 採集 |

## 参考文献


青山学院大学森台遺跡発掘調査会 ,1995, 千葉県山武郡山武町森台遺跡群の調査（第 2 次）－舳台遺跡・北台遺跡－

あじき台遺跡調査団 ,1983, あじき台遺跡

麻生優 ,1991, Ⅱ . 千葉県・山口遺跡の調査概要 , 日本旧石器時代から縄文時代への推移に関する構造的研究

麻生優・織笠昭・犬塚俊雄 ,1984,（2）千葉県鎌ヶ谷市東林跡遺跡の調査 , 日本考古学協会第 50 回総会研究発表要旨

我孫子市教育委員会 ,1981, 鹿島前遺跡　第 3 次発掘調査概報 我孫子市埋蔵文化財小報第 5 集

我孫子市教育委員会 ,1982, 鹿島前遺跡　第 4 次発掘調査概報 我孫子市埋蔵文化財小報第 6 集

我孫子市教育委員会 ,1984, 我孫子市埋蔵文化財報告第 4 集 我孫子市埋蔵文化財報告第 4 集

我孫子市教育委員会 ,1986, 西原遺跡　根戸城跡 我孫子市埋蔵文化財報告第 8 集

我孫子市教育委員会 ,1987, 西台北遺跡 我孫子市埋蔵文化財報告第 10 集

我孫子市教育委員会 ,1989, 中谷遺跡 我孫子市埋蔵文化財報告第 13 集

我孫子市教育委員会 ,1995, 北大作遺跡発掘調査概報 我孫子市埋蔵文化財小報第 11 集

我孫子市教育委員会 ,2000, 別当地遺跡　第 6 次発掘調査報告書 我孫子市埋蔵文化財報告第 23 集

我孫子市教育委員会 ,2006, 遠坪遺跡　第 1・2・3 次発掘調査報告書 我孫子市埋蔵文化財報告第 35 集

我孫子市布佐・余間戸遺跡調査会 ,1981, 布佐・余間戸遺跡

阿部敬 ,2004, 千葉県富里市古込Ⅴ遺跡発掘調査概報 , 考古学Ⅱ

新井徹 ,1972, 習志野市発見の有舌尖頭器 , ふさ　第 2 号

荒句遺跡発掘調査団 ,1998, 千葉県千葉市　荒句遺跡－発掘調査報告書－

飯倉遺跡調査会 ,1992, 千葉県八日市場市　飯倉鈴歌遺跡発掘調査報告書

石井穂 ,1982, 関宿町埋蔵文化財調査報告第 2 集　下根遺跡

石井穂・津田芳男 ,1982, 関宿町埋蔵文化財調査報告第 4 集－岡田山の内遺跡－

遺跡調査会 ,1985, 寺向・捕込附遺跡

市立市川考古博物館 ,1999, 向台貝塚資料図譜 市立市川考古博物館研究調査報告　第 7 冊

市川市教育委員会 ,1963, 市川市の貝塚

市川市教育委員会 ,1970, 殿台遺跡 市川市文化財調査報告書　第 2 集

市川市教育委員会 ,1975, 美濃輪台遺跡－ B 地点－

市川市教育委員会 ,1983, 昭和 57 年度市川東部遺跡群発掘調査報告

市川市教育委員会 ,1987, 堀之内

市川市教育委員会 ,1997, 平成 8 年度市川市内遺跡発掘調査報告　庚塚第 5 地点

市川市教育委員会 ,2000, 平成 11 年度　市川市内遺跡発掘調査報告

市川市史編纂委員会 ,1971, 市川市史　第 1 巻

市原市教育委員会 ,1988, 昭和 62 年度市原市埋蔵文化財緊急調査報告書　菊間向原遺跡　鶴舞広小路遺跡　吉野 1 号墳　南岩崎吉野遺跡　北旭台遺跡

市原市教育委員会 ,2007, 市原市豊成百目木遺跡 市原市埋蔵文化財調査センター調査報告書第 3 集

(財)市原市文化財センター ,1984, －千葉県市原市－　小田部新地遺跡 財団法人市原市文化財センター調査報告書第 4 集

(財)市原市文化財センター ,1987a, 外迎山遺跡・唐沢遺跡・山見塚遺跡 財団法人市原市文化財センター調査報告書第 20 集

(財)市原市文化財センター ,1987b, 菊間手永遺跡 財団法人市原市文化財センター調査報告書第 23 集

(財)市原市文化財センター ,1988, 今富大道遺跡 財団法人市原市文化財センター調査報告書第 26 集

(財)市原市文化財センター ,1990, 市原市北旭台遺跡 財団法人市原市文化財センター調査報告書第 39 集

(財)市原市文化財センター ,1992a, 市原市奉免上原台遺跡 財団法人市原市文化財センター調査報告書第 43 集

(財)市原市文化財センター ,1992b, 市原市叶台遺跡 財団法人市原市文化財センター調査報告書第 44 集

(財)市原市文化財センター ,1992c, 市原市奈良大仏台遺跡 財団法人市原市文化財センター調査報告書第 47 集

(財)市原市文化財センター ,1995, 市原市中高根南名山遺跡 財団法人市原市文化財センター調査報告書第 57 集

(財)市原市文化財センター ,1997, 市原市姉崎六孫王原遺跡 財団法人市原市文化財センター調査報告書第 58 集

(財)市原市文化財センター ,1998a, 市原市新生荻原野遺跡 財団法人市原市文化財センター調査報告書第 59 集

(財)市原市文化財センター ,1998b, 市原市中高根南名山遺跡（第 2 次）　財団法人市原市文化財センター調査報告書第 62 集

(財)市原市文化財センター ,1998c, 市原市五霊台遺跡 財団法人市原市文化財センター調査報告書第 64 集

(財)市原市文化財センター ,1999, 山田橋表通遺跡 財団法人市原市文化財センター調査報告書第 28 集

(財)市原市文化財センター ,2000, 市原市畑木小谷遺跡・椎津茶ノ木遺跡（第 2 次）－不特定遺跡発掘調査報告(3)－　財団法人市原市文化財センター調査報告書第 73 集

(財)市原市文化財センター ,2001, 市原市新井花和田遺跡 財団法人市原市文化財センター調査報告書第 74 集

(財)市原市文化財センター ,2002a, 釜神遺跡 財団法人市原市文化財センター調査報告書第 76 集

(財)市原市文化財センター ,2002b, 市原市加茂遺跡Ｄ地点 財団法人市原市文化財センター調査報告書第 82 集

(財)市原市文化財センター ,2002c, 市原市向原台遺跡・東向原遺跡　上総国分寺台遺跡調査報告Ⅶ

(財)市原市文化財センター ,2004, 市原市片又木遺跡Ⅲ 財団法人市原市文化財センター調査報告書第 87 集

(財)市原市文化財センター ,2005a, 市原市根田代遺跡－上総国分寺台遺跡調査告ⅩⅢ－ 財団法人市原市文化財センター調査報告書第 92 集

(財)市原市文化財センター ,2005b, 市原市西広貝塚Ⅱ　上総国分寺台遺跡調査告ⅩⅣ 財団法人市原市文化財センター調査報告書第 93 集

稲葉理恵 ,2002, 永吉台遺跡群における旧石器時代の調査成果について , 君津郡市文化財センター研究紀要Ⅸ

岩部遺跡調査団 ,1978, 岩部遺跡－千葉県香取郡栗源町岩部遺跡調査報告－

印西市教育委員会 ,2002, 印西市内遺跡発掘調査報告書－平成 14 年度－　天神台遺跡(第 9 地点)

(財)印旛郡市文化財センター ,1985, 北大堀・猿楽場遺跡発掘調査報告書　財団法人印旛郡市文化財センター発掘調査報告書第 1 集

(財)印旛郡市文化財センター ,1986a, 中久喜 No.2 遺跡　財団法人印旛郡市文化財センター発掘調査報告書第 12 集

(財)印旛郡市文化財センター ,1986b, 印旛村村道瀬戸師戸線発掘調査報告書　財団法人印旛郡市文化財センター発掘調査報告書第 2 集

(財)印旛郡市文化財センター ,1986c, 割山遺跡 財団法人印旛郡市文化財センター発掘調査報告書第 5 集

(財)印旛郡市文化財センター ,1987a, 高崎新山遺跡発掘調査報告書 財団法人印旛郡市文化財センター発掘調査報告書第 9 集

(財)印旛郡市文化財センター ,1987b, 椎ノ木遺跡 財団法人印旛郡市文化財センター発掘調査報告書第 15 集

(財)印旛郡市文化財センター ,1987c, 大畑Ⅱ遺跡 財団法人印旛郡市文化財センター発掘調査報告書第 14 集

(財)印旛郡市文化財センター ,1987d, 中山遺跡　水流遺跡　東原遺跡 財団法人印旛郡市文化財センター発掘調査報告書第 11 集

(財)印旛郡市文化財センター ,1987e, 天神台遺跡発掘調査報告書 財団法人印旛郡市文化財センター発掘調査報告書第 13 集

(財)印旛郡市文化財センター ,1988a, 久能遺跡群発掘調査報告書 財団法人印旛郡市文化財センター発掘調査報告書第 19 集

(財)印旛郡市文化財センター ,1988b, 岩戸広台遺跡 A 地区・B 地区発掘調査報告書 財団法人印旛郡市文化財センター発掘調査報告書第 17 集

(財)印旛郡市文化財センター ,1988c, 神々廻遺跡群 財団法人印旛郡市文化財センター発掘調査報告書第 16 集

(財)印旛郡市文化財センター ,1988d, 獅子穴Ⅱ遺跡 財団法人印旛郡市文化財センター発掘調査報告書第 18 集

(財)印旛郡市文化財センター ,1989, 印旛郡市文化財センター年報 5

(財)印旛郡市文化財センター ,1990a, 印旛郡市文化財センター年報 6

(財)印旛郡市文化財センター ,1990b, ニュー東京空港ゴルフ場造成地内埋蔵文化財調査報告書(Ⅲ)　財団法人印旛郡市文化財センター発掘調査報告書第 32 集

(財)印旛郡市文化財センター ,1990c, 和良比御屋敷遺跡発掘調査報告書 財団法人印旛郡市文化財センター発掘調査報告書第 42 集

(財)印旛郡市文化財センター ,1990d, 囲護台遺跡発掘調査報告書 財団法人印旛郡市文化財センター発掘調査報告書第 34 集

(財)印旛郡市文化財センター ,1990e, 武西千駄苅遺跡確認調査報告書 財団法人印旛郡市文化財センター発掘調査報告書第 37 集

(財)印旛郡市文化財センター ,1990f, 東内野遺跡 財団法人印旛郡市文化財センター発掘調査報告書第 38 集

(財)印旛郡市文化財センター ,1990g, 千葉県印旛郡酒々井町　長勝寺脇館跡 財団法人印旛郡市文化財センター発掘調査報告書第 36 集

(財)印旛郡市文化財センター ,1991a, 河原子台遺跡 財団法人印旛郡市文化財センター発掘調査報告書第 49 集

(財)印旛郡市文化財センター ,1991b, 印旛郡市文化財センター年報 7

(財)印旛郡市文化財センター ,1991c, 神楽場・五反目遺跡 財団法人印旛郡市文化財センター発掘調査報告書第 39 集

(財)印旛郡市文化財センター ,1991d, 和良比遺跡発掘調査報告書 財団法人印旛郡市文化財センター発掘調査報告書第 43 集

(財)印旛郡市文化財センター ,1991e, 油作第 1 遺跡発掘調査報告書 財団法人印旛郡市文化財センター発掘調査報告書第 57 集

(財)印旛郡市文化財センター ,1991f, 西向野Ⅰ遺跡　西向野Ⅱ遺跡　財団法人印旛郡市文化財センター発掘調査報告書第 58 集

(財)印旛郡市文化財センター ,1991g, 千葉県印旛郡白井町　松戸市営白井生地公園埋蔵文化財調査報告書 向台Ⅱ遺跡 財団法人印旛郡市文化財センター発掘調査報告書第 48 集

(財)印旛郡市文化財センター ,1992a, 印旛郡市文化財センター年報 8

(財)印旛郡市文化財センター ,1992b, トゥ前遺跡遺構発掘調査報告書　財団法人印旛郡市文化財センター発掘調査報告書第 72 集

(財)印旛郡市文化財センター ,1992c, 駒井野荒追遺跡　財団法人印旛郡市文化財センター発掘調査報告書第 64 集

(財)印旛郡市文化財センター ,1993a, 印旛郡市文化財センター年報 9

(財)印旛郡市文化財センター ,1993b, 上野遺跡・出口遺跡発掘調査報告書　財団法人印旛郡市文化財センター発掘調査報告書第 67 集

(財)印旛郡市文化財センター ,1993c, 西山 No.3 遺跡発掘調査報告書　財団法人印旛郡市文化財センター発掘調査報告書第 73 集

(財)印旛郡市文化財センター ,1993d, 石川阿ら地遺跡　財団法人印旛郡市文化財センター発掘調査報告書第 66 集

(財)印旛郡市文化財センター ,1993e, 一之綱Ⅰ・鉄砲作遺跡発掘調査報告書　財団法人印旛郡市文化財センター発掘調査報告書第 74 集

(財)印旛郡市文化財センター ,1993f, 駒形北遺跡発掘調査報告書　財団法人印旛郡市文化財センター発掘調査報告書第 69 集

(財)印旛郡市文化財センター ,1993g, 西向野Ⅰ遺跡(第 2 地点)　財団法人印旛郡市文化財センター発掘調査報告書第 65 集

(財)印旛郡市文化財センター ,1993h, 高岡遺跡群Ⅰ　財団法人印旛郡市文化財センター発掘調査報告書第 71 集

(財)印旛郡市文化財センター ,1993i, 佐倉市上座壱番原遺跡発掘調査報告書　佐倉市上座壱番原開発予定地内埋蔵文化財調査 財団法人印旛郡市文化財センター発掘調査報告書第 70 集

(財)印旛郡市文化財センター ,1994a, 宗吾南地区確認調査報告書－下岩橋芝栗毛遺跡・伊篠台畑遺跡・伊篠大日遺跡－ 財団法人印旛郡市文化財センター発掘調査報告書第 88 集

(財)印旛郡市文化財センター ,1994b, 二部山遺跡発掘調査報告書 財団法人印旛郡市文化財センター発掘調査報告書第 87 集

(財)印旛郡市文化財センター ,1994c, 公津東遺跡群Ⅰ　財団法人印旛郡市文化財センター発掘調査報告書第 75 集

(財)印旛郡市文化財センター ,1994d, 印旛村道山田平賀線予定地内埋蔵文化財発掘調査報告書 財団法人印旛郡市文化財センター発掘調査報告書第 81 集

(財)印旛郡市文化財センター ,1994e, 獅子穴Ⅸ遺跡　財団法人印旛郡市文化財センター発掘調査報告書第 80 集

(財)印旛郡市文化財センター ,1994f, 木戸先遺跡 財団法人印旛郡市文化財センター発掘調査報告書第 79 集
(財)印旛郡市文化財センター ,1994g, 宮内遺跡発掘調査報告書 財団法人印旛郡市文化財センター発掘調査報告書第 97 集
(財)印旛郡市文化財センター ,1995a, 大室十三塚 財団法人印旛郡市文化財センター発掘調査報告書第 116 集
(財)印旛郡市文化財センター ,1995b, 白池台遺跡　西御門荒生遺跡 A 地区　西御門荒生遺跡 B 地区 財団法人印旛郡市文化財センター発掘調査報告書第 90 集
(財)印旛郡市文化財センター ,1995c, 一之綱Ⅱ　一之綱Ⅲ遺跡 財団法人印旛郡市文化財センター発掘調査報告書第 102 集
(財)印旛郡市文化財センター ,1995d, 墨木戸 財団法人印旛郡市文化財センター発掘調査報告書第 100 集
(財)印旛郡市文化財センター ,1996a, 南囲護台遺跡 ( 第 1 地点 ) 財団法人印旛郡市文化財センター発掘調査報告書第 106 集
(財)印旛郡市文化財センター ,1996b, 印旛郡市文化財センター年報 11
(財)印旛郡市文化財センター ,1996c, 南羽鳥遺跡群Ⅰ 財団法人印旛郡市文化財センター発掘調査報告書第 112 集
(財)印旛郡市文化財センター ,1996d, 米ヶ峠遺跡 財団法人印旛郡市文化財センター発掘調査報告書第 118 集
(財)印旛郡市文化財センター ,1996e, 鐘塚 No.2 遺跡 財団法人印旛郡市文化財センター発掘調査報告書第 123 集
(財)印旛郡市文化財センター ,1996f, 上岩橋岩崎遺跡 財団法人印旛郡市文化財センター発掘調査報告書第 110 集
(財)印旛郡市文化財センター ,1996g, 佐倉城跡 財団法人印旛郡市文化財センター発掘調査報告書第 113 集
(財)印旛郡市文化財センター ,1997a, 印旛郡市文化財センター年報 12
(財)印旛郡市文化財センター ,1997b, 南羽鳥遺跡群Ⅱ 財団法人印旛郡市文化財センター発掘調査報告書第 133 集
(財)印旛郡市文化財センター ,1997c, 墨新山遺跡 財団法人印旛郡市文化財センター発掘調査報告書第 130 集
(財)印旛郡市文化財センター ,1997d, 宗吾内野台畑遺跡 財団法人印旛郡市文化財センター発掘調査報告書第 131 集
(財)印旛郡市文化財センター ,1997e, 新橋高松遺跡 財団法人印旛郡市文化財センター発掘調査報告書第 129 集
(財)印旛郡市文化財センター ,1997f, 千葉県成田市　小菅三ツ塚遺跡　成田ビューカントリー倶楽部造成地内埋蔵文化財調査報告書(2)　財団法人印旛郡市文化財センター発掘調査報告書第 124 集
(財)印旛郡市文化財センター ,1998a, 大袋腰巻遺跡(第 11 次)　財団法人印旛郡市文化財センター発掘調査報告書第 135 集
(財)印旛郡市文化財センター ,1998b, 西村瑯屋敷跡遺跡 財団法人印旛郡市文化財センター発掘調査報告書第 147 集
(財)印旛郡市文化財センター ,1998c, 宮内井戸作遺跡Ⅰ地区 財団法人印旛郡市文化財センター発掘調査報告書第 136 集
(財)印旛郡市文化財センター ,1998d, 富里第二工業団地土地区画整理事業地内埋蔵文化財調査　稲荷谷津遺跡　狐谷津遺跡　木戸遺跡　郷山遺跡　塚越遺跡　谷津台遺跡 財団法人印旛郡市文化財センター発掘調査報告書第 138 集
(財)印旛郡市文化財センター ,1998e, 成田ビューカントリー倶楽部造成地内埋蔵文化財調査報告書(3)　財団法人印旛郡市文化財センター発掘調査報告書第 141 集
(財)印旛郡市文化財センター ,1998f, 太田長作遺跡　財団法人印旛郡市文化財センター発掘調査報告書第 144 集
(財)印旛郡市文化財センター ,1998g, 印旛郡市文化財センター年報 13
(財)印旛郡市文化財センター ,1999a, 東遺跡(第 2 地点)馬込遺跡Ⅱ　財団法人印旛郡市文化財センター発掘調査報告書第 153 集
(財)印旛郡市文化財センター ,1999b, 印旛郡市文化財センター年報 14
(財)印旛郡市文化財センター ,1999c, 間野台貝塚(第 2 次)　財団法人印旛郡市文化財センター発掘調査報告書第 148 集
(財)印旛郡市文化財センター ,1999d, ちぼろく遺跡 財団法人印旛郡市文化財センター発掘調査報告書第 150 集
(財)印旛郡市文化財センター ,1999e, 吉見台遺跡 A 地点 財団法人印旛郡市文化財センター発掘調査報告書第 159 集
(財)印旛郡市文化財センター ,1999f, 中沢野馬木戸遺跡 財団法人印旛郡市文化財センター発掘調査報告書第 157 集
(財)印旛郡市文化財センター ,2000a, 印旛郡市文化財センター年報 15
(財)印旛郡市文化財センター ,2000b, 印旛郡市文化財センター年報 16
(財)印旛郡市文化財センター ,2000c, 南羽鳥遺跡群Ⅳ　財団法人印旛郡市文化財センター発掘調査報告書第 156 集
(財)印旛郡市文化財センター ,2000d, 榎戸小富遺跡　財団法人印旛郡市文化財センター発掘調査報告書第 163 集
(財)印旛郡市文化財センター ,2000e, 萩原株木遺跡　財団法人印旛郡市文化財センター発掘調査報告書第 161 集
(財)印旛郡市文化財センター ,2001a, 宮本宮後遺跡 B 地区(第 2 次)　財団法人印旛郡市文化財センター発掘調査報告書第 171 集
(財)印旛郡市文化財センター ,2001b, 馬場遺跡(第 1 地点)　北台塚 財団法人印旛郡市文化財センター発掘調査報告書第 177 集
(財)印旛郡市文化財センター ,2001c, 印旛郡市文化財センター年報 17
(財)印旛郡市文化財センター ,2001d, 上本佐倉上宿遺跡(第 4 次)　財団法人印旛郡市文化財センター発掘調査報告書第 181 集
(財)印旛郡市文化財センター ,2001e, 岩名古墳群(2 号墳・3 号墳)　財団法人印旛郡市文化財センター発掘調査報告書第 172 集
(財)印旛郡市文化財センター ,2001f, 川栗遺跡群Ⅱ 財団法人印旛郡市文化財センター発掘調査報告書第 169 集
(財)印旛郡市文化財センター ,2001g, 物井松葉作遺跡　第 2 地点 財団法人印旛郡市文化財センター発掘調査報告書第 184 集
(財)印旛郡市文化財センター ,2001h, 先崎西原遺跡 財団法人印旛郡市文化財センター発掘調査報告書第 173 集
(財)印旛郡市文化財センター ,2002a, 印旛郡市文化財センター年報 18
(財)印旛郡市文化財センター ,2002b, 白井台大名宿(第 4 次)　財団法人印旛郡市文化財センター発掘調査報告書第 190 集
(財)印旛郡市文化財センター ,2003, 印旛郡市文化財センター年報 19
(財)印旛郡市文化財センター ,2004a, 印旛郡市文化財センター年報 20
(財)印旛郡市文化財センター ,2004b, 南三里塚宮原第 1 遺跡・南三里塚宮原第 2 遺跡 財団法人印旛郡市文化財センター発掘調査報告書第 206 集
(財)印旛郡市文化財センター ,2004c, 鹿渡遺跡(第 3 次)　財団法人印旛郡市文化財センター発掘調査報告書第 212 集
(財)印旛郡市文化財センター ,2004d, 大蛇中芝遺跡・大蛇瓜作遺跡 財団法人印旛郡市文化財センター発掘調査報告書第 209 集
(財)印旛郡市文化財センター ,2004e, 印旛の原始・古代 - 旧石器時代編 -
(財)印旛郡市文化財センター ,2004f, 瀧水寺裏遺跡 財団法人印旛郡市文化財センター発掘調査報告書第 208 集
(財)印旛郡市文化財センター ,2004g, 大室仲妻遺跡 財団法人印旛郡市文化財センター発掘調査報告書第 210 集
(財)印旛郡市文化財センター ,2004h, 井野長割遺跡(第 4 次調査)　財団法人印旛郡市文化財センター発掘調査報告書第 205 集
(財)印旛郡市文化財センター ,2005a, 井野安坂山遺跡　井野長割遺跡(第 9 次)　井野城跡　井野宮ノ台遺跡　井野外山遺跡 財団法人印旛郡市文化財センター発掘調査報告書第 220 集
(財)印旛郡市文化財センター ,2005b, 曲輪ノ内遺跡(第 5 次)　財団法人印旛郡市文化財センター発掘調査報告書第 226 集
(財)印旛郡市文化財センター ,2005c, 印旛郡市文化財センター年報 21
(財)印旛郡市文化財センター ,2005d, 太田長作遺跡(第 2 次)　財団法人印旛郡市文化財センター発掘調査報告書第 222 集
(財)印旛郡市文化財センター ,2005e, 西和泉和田遺跡　西和泉栗山遺跡　東和泉栗山台遺跡 財団法人印旛郡市文化財センター発掘調査報告書第 217 集
(財)印旛郡市文化財センター ,2005f, 谷津田遺跡(A 区・本調査第 1 地点)　前原 No.2 遺跡(本調査第 1・第 2 地点)　木戸場遺跡(本調査第 1 地点)　財団法人印旛郡市文化財センター発掘調査報告書第 228 集
(財)印旛郡市文化財センター ,2005g, 中沢野馬木戸遺跡(第 5 地点)天神谷津遺跡　財団法人印旛郡市文化財センター発掘調査報告書第 230 集
(財)印旛郡市文化財センター ,2005h, 台方下平Ⅰ遺跡　台方下平Ⅱ遺跡発掘調査報告書 財団法人印旛郡市文化財センター発掘調査報告書第 227 集
(財)印旛郡市文化財センター ,2006a, 前原北遺跡 財団法人印旛郡市文化財センター発掘調査報告書第 229 集
(財)印旛郡市文化財センター ,2006b, 西御門荒生遺跡 C・D 地区　宮内南台遺跡　宮内芋戸遺跡 財団法人印旛郡市文化財センター発掘調査報告書第 232 集
(財)印旛郡市文化財センター ,2007a, 笹目沢Ⅰ遺跡(第 1・2 次)・笹目沢Ⅱ遺跡(第 1・2 次)　財団法人印旛郡市文化財センター発掘調査報告書第 240 集
(財)印旛郡市文化財センター ,2007b, 西御門明神台遺跡－ちばリサーチパーク開発事業予定地内埋蔵文化財調査 (5) － 財団法人印旛郡市文化財センター発掘調査報告書第 245 集
(財)印旛郡市文化財センター ,2007c, 西御門明新堤遺跡－ちばリサーチパーク開発事業予定地内埋蔵文化財調査 (6) － 財団法人印旛郡市文化財センター発掘調査報告書第 246 集
(財)印旛郡市文化財センター ,2008a, 内田端山越遺跡－千葉リサーチパーク開発事業予定地内埋蔵文化財調査 (7) － 財団法人印旛郡市文化財センター発掘調査報告書第 256 集
(財)印旛郡市文化財センター ,2008b, 榎台第 1 遺跡－ SR-eM 平賀学園台 3 丁目局 W-CDMA 新設工事に伴う埋蔵文化財調査－　財団法人印旛郡市文化財センター発掘調査報告書第 259 集
印旛村教育委員会 ,1980, 吉田馬々台遺跡
江崎武 ,1966, 千葉市加曽利発見の有舌尖頭器 , 金鈴　19
大塚達朗・小川静夫・田村隆 ,1979, 市原市南原遺跡第 1 次調査抄報 , 伊知波良　1
大塚達朗・小川静夫・田村隆 ,1980, 市原市南原遺跡第 2 次調査抄報 , 伊知波良　4
大野延太郎 ,1900, 石製人形及び石製模造品 , 人類学雑誌 15-171
おおびた遺跡調査団 ,1975, おおびた遺跡－八千代市少年自然の家建設地内遺跡－
大山遺跡発掘調査団 ,1979, 千葉県成田市大山遺跡発掘報告
小川和博 ,1990, 原山向遺跡の隆起線文土器 , 下総町史　原始古代・中世編　史料集
小田静夫 ,1975, 臼井南
小田静夫 ,1983, 下総国香取郡滑川町字栗山発見の石器をめぐって , 史館 15
生谷遺跡発掘調査団 ,1977, 生谷
小見川町史編さん委員会 ,1991, 小見川町史通史編
小見川町教育委員会 ,1989, 小見川町内遺跡群発掘調査報告書 小見川町文化財報告　第 15 集
貝塚爽平・芹沢長介 ,1958, 千葉県大房岬のロームと黒耀石片 , 石器時代　第 5 号
笠木山遺跡発掘調査会 ,1980, 笠木山遺跡
柏市遺跡調査会 ,1995, 呼塚遺跡 柏市埋蔵文化財調査報告書 29
柏市遺跡調査会 ,1998, 宿ノ後遺跡 柏市埋蔵文化財調査報告書 35
柏市教育委員会 ,1983, 千葉県柏市　高砂遺跡　林台遺跡 柏教每文 -10
柏市教育委員会 ,1984, 柏市埋蔵文化財調査報告書
柏市教育委員会 ,1988, 昭和 62 年度　市内遺跡群発掘調査報告書
柏市教育委員会 ,2004, 千葉県柏市　大六天遺跡　中台遺跡 柏市埋蔵文化財調査報告書 52
柏市教育委員会 ,2006, 千葉県柏市　中島遺跡　上根郷遺跡　上前留遺跡　殿内野馬土手　下原遺跡　根切遺跡　中島遺跡(第 2 次)　中島遺跡(第 3 次)　猪ノ尻遺跡 柏市埋蔵文化財調査報告書 54
上総国分寺台遺跡調査団 ,1976, 南向原－古墳・方形周溝墓・住居址－ －上総国分寺台遺跡調査報告Ⅱ－
上総国分寺台遺跡調査団 ,1977, 西広貝塚－上総国分寺台遺跡調査報告Ⅲ－
加藤建設株式会社 ,2006, 千葉県流山市富士見台第Ⅱ遺跡 F 地点発掘調査報告書 流山市埋蔵文化財調査報告 vol.37
(財)香取郡市文化財センター ,1991, 事業報告Ⅰ－昭和 63 年度・平成元年度－
(財)香取郡市文化財センター ,1992a, 神代夏方遺跡　稲荷入砦跡　稲荷 1 号塚・2 号塚　(財)香取郡市文化財センター調査報告書第 8 集
(財)香取郡市文化財センター ,1992b, 大鯉遺跡　(財)香取郡市文化財センター調査報告書第 11 集
(財)香取郡市文化財センター ,1993 a , 織幡カジ山遺跡群　(財)香取郡市文化財センター調査報告書第 22 集
(財)香取郡市文化財センター ,1993b, 事業報告Ⅱ－平成 2 年度・平成 3 年度－
(財)香取郡市文化財センター ,1993c, 窪野谷大屋戸遺跡　(財)香取郡市文化財センター調査報告書第 20 集
(財)香取郡市文化財センター ,1994, 窪野谷大屋戸Ⅱ遺跡　(財)香取郡市文化財センター調査報告書第 27 集
(財)香取郡市文化財センター ,1995, 織幡ササノ倉遺跡Ⅱ　(財)香取郡市文化財センター調査報告書第 35 集
(財)香取郡市文化財センター ,1996a, 反鍬遺跡　(財)香取郡市文化財センター調査報告書第 43 集
(財)香取郡市文化財センター ,1996b, 事業報告Ⅴ－平成 6 年度－
(財)香取郡市文化財センター ,1999a, 杉内遺跡　(財)香取郡市文化財センター調査報告書第 61 集
(財)香取郡市文化財センター ,1999b, 事業報告Ⅸ－平成 10 年度－
(財)香取郡市文化財センター ,1999c, 栗山川流域遺跡群　島ノ間遺跡　(財)香取郡市文化財センター調査報告書第 60 集
(財)香取郡市文化財センター ,2005, 事業報告XIV－平成 15 年度－
加納実・国武貞克・吉野真如・新山保和・山口典子 ,2004, 付章　千葉県史編さん資料(１) 富浦町大房岬遺跡群関連資料 , 千葉県の歴史 資料編 考古 4 (遺跡・遺構・遺物)
鎌ヶ谷市教育委員会 ,1988a, 千葉県鎌ヶ谷市根郷貝塚発掘調査報告書 鎌ヶ谷市埋蔵文化財調査報告第 1 集
鎌ヶ谷市教育委員会 ,1988b, 千葉県鎌ヶ谷市双賀辺田 No.1 遺跡発掘調査報告書 鎌ヶ谷市埋蔵文化財調査報告第 3 集
鎌ヶ谷市教育委員会 ,1989, 昭和 63 年度 鎌ヶ谷市内遺跡群発掘調査概報　鎌ヶ谷市埋蔵文化財調査報告第 4 集
鎌ヶ谷市教育委員会 ,1997, 平成 7・8 年度　鎌ヶ谷市内遺跡発掘調査報告書 鎌ヶ谷市埋蔵文化財調査報告第 11 集
鎌ヶ谷市教育委員会 ,1998, 平成 9 年度　鎌ヶ谷市内遺跡発掘調査概報 鎌ヶ谷市埋蔵文化財調査報告第 12 集
鎌ヶ谷市教育委員会 ,2000, 平成 11 年度　鎌ヶ谷市内遺跡発掘調査概報 鎌ヶ谷市埋蔵文化財調査報告第 14 集
鎌ヶ谷市教育委員会 ,2001, 平成 12 年度　鎌ヶ谷市内遺跡発掘調査概報 鎌ヶ谷市埋蔵文化財調査報告第 15 集
鎌ヶ谷市教育委員会 ,2003, 平成 14 年度　鎌ヶ谷市内遺跡発掘調査概報 鎌ヶ谷市埋蔵文化財調査報告第 17 集
鎌ヶ谷市教育委員会 ,2006, 平成 17 年度　鎌ヶ谷市内遺跡発掘調査概報 鎌ヶ谷市埋蔵文化財調査報告第 21 集
唐崎台遺跡発掘調査団 ,1979, －千葉県市原市－　唐崎台　千葉県市原市能満唐崎台における弥生時代後期の集落址の発掘調査
木更津市教育委員会 ,1990, 千葉県木更津市　請西遺跡群発掘調査報告書Ⅱ－大山台遺跡－
木更津市教育委員会 ,1993, 千葉県木更津市　市内遺跡発掘調査報告書－花山遺跡－
木更津市教育委員会 ,1996, 千葉県木更津市　大畑台遺跡群発掘調査報告書Ⅰ－大畑台遺跡－
木更津市教育委員会 ,2001a, 千葉県木更津市　請西遺跡群発掘調査報告書Ⅶ－庚申塚Ａ遺跡・庚申塚Ｂ遺跡－
木更津市教育委員会 ,2001b, 平成 12 年度　木更津市内遺跡発掘調査報告書　真武根陣屋跡　中越遺跡　内屋敷遺跡
木更津市教育委員会 ,2002, 千葉県木更津市　大畑台遺跡群発掘調査報告書Ⅵ－銭賦遺跡－
木更津市教育委員会 ,2003, 千葉県木更津市　大畑台遺跡群発掘調査報告書Ⅶ－小谷遺跡(２) －
北大溜袋遺跡発掘調査会 ,1980, 北大溜袋遺跡発掘調査報告
北長山野遺跡調査会 ,1990, 東・北長山野遺跡
(財)君津郡市文化財センター ,1983, －千葉県袖ケ浦町－　清水川台遺跡発掘調査報告書　財団法人君津郡市文化財センター発掘調査報告書第 2 集

(財)君津郡市文化財センター,1984,君津郡市文化財センター年報No. 2－昭和58年度－
(財)君津郡市文化財センター,1985a,千葉県袖ケ浦町　境遺跡　財団法人君津郡市文化財センター発掘調査報告書第8集
(財)君津郡市文化財センター,1985b,－千葉県袖ケ浦町－境No.2遺跡　財団法人君津郡市文化財センター発掘調査報告書第9集
(財)君津郡市文化財センター,1985c,－千葉県君津市－　星谷上古墳・野馬木戸古墳　財団法人君津郡市文化財センター発掘調査報告書第11集
(財)君津郡市文化財センター,1985d,君津郡市文化財センター年報No. 3－昭和59年度－
(財)君津郡市文化財センター,1986a,－千葉県木更津市・君津市－　富津火力線鉄塔建設用地内埋蔵文化財発掘調査報告書　熊野台遺跡　西ノ根谷遺跡　金ヶ谷遺跡　畝山遺跡　財団法人君津郡市文化財センター発掘調査報告書第18集
(財)君津郡市文化財センター,1986b,－千葉県袖ケ浦町－東郷台遺跡(川原井廃寺)－南総ゴルフ場増設に伴う埋蔵文化財確認調査－　財団法人君津郡市文化財センター発掘調査報告書第17集
(財)君津郡市文化財センター,1987,－千葉県袖ケ浦町－　中六遺跡－町道蔵波・木瓜台線道路工事に伴う埋蔵文化財調査－　財団法人君津郡市文化財センター発掘調査報告書第22集
(財)君津郡市文化財センター,1988a,－千葉県木更津市－上ノ山遺跡　財団法人君津郡市文化財センター発掘調査報告書第31集
(財)君津郡市文化財センター,1988b,－千葉県木更津市－宮脇遺跡　財団法人君津郡市文化財センター発掘調査報告書第32集
(財)君津郡市文化財センター,1988c,－千葉県木更津市－蓮華寺遺跡　財団法人君津郡市文化財センター発掘調査報告書第36集
(財)君津郡市文化財センター,1988d,－千葉県木更津市－花山遺跡　財団法人君津郡市文化財センター発掘調査報告書第38集
(財)君津郡市文化財センター,1989a,－千葉県袖ケ浦町－打越岱遺跡　財団法人君津郡市文化財センター発掘調査報告書第41集
(財)君津郡市文化財センター,1989b,－千葉県君津市－星谷上古墳・畑沢遺跡(第2次調査)　財団法人君津郡市文化財センター発掘調査報告書第43集
(財)君津郡市文化財センター,1989c,－千葉県木更津市－　小浜遺跡群Ⅱ　マミヤク遺跡　財団法人君津郡市文化財センター発掘調査報告書第44集
(財)君津郡市文化財センター,1991a,－君津郡袖ケ浦町－　笊田遺跡・三ツ田台遺跡・大竹古墳群(1)－大竹遺跡群埋蔵文化財調査報告書Ⅰ－　財団法人君津郡市文化財センター発掘調査報告書第61集
(財)君津郡市文化財センター,1991b,－千葉県君津郡袖ケ浦町－金井崎遺跡発掘調査報告書
(財)君津郡市文化財センター,1991c,君津郡市文化財センター年報No.8－平成元年度－
(財)君津郡市文化財センター,1992a,－千葉県袖ケ浦市－美生遺跡群Ⅰ　第1地点　財団法人君津郡市文化財センター発掘調査報告書第71集
(財)君津郡市文化財センター,1992b,－千葉県袖ケ浦市－文脇遺跡　財団法人君津郡市文化財センター発掘調査報告書第69集
(財)君津郡市文化財センター,1992c,－千葉県富津市－前三舟台遺跡　財団法人君津郡市文化財センター発掘調査報告書第82集
(財)君津郡市文化財センター,1992d,－千葉県木更津市－天神前遺跡　財団法人君津郡市文化財センター発掘調査報告書第62集
(財)君津郡市文化財センター,1992e,－千葉県富津市－岩井遺跡　財団法人君津郡市文化財センター発掘調査報告書第65集
(財)君津郡市文化財センター,1993a,－千葉県袖ケ浦町－中六遺跡Ⅱ　財団法人君津郡市文化財センター発掘調査報告書第77集
(財)君津郡市文化財センター,1993b,－千葉県木更津市－畝台遺跡群　畝台Ⅰ遺跡　畝台Ⅱ遺跡　畝台Ⅲ遺跡　六医王寺遺跡　上馬船遺跡　財団法人君津郡市文化財センター発掘調査報告書第81集
(財)君津郡市文化財センター,1993c,－千葉県木更津市－小浜遺跡群Ⅴ　俵ヶ谷古墳群・マミヤク遺跡　財団法人君津郡市文化財センター発掘調査報告書第80集
(財)君津郡市文化財センター,1993d,－千葉県袖ケ浦市－大竹遺跡群発掘調査報告書Ⅱ－藤田観光ゴルフ場建設工事に伴う埋蔵文化財調査－二又堀遺跡・大竹古墳群　財団法人君津郡市文化財センター発掘調査報告書第83集
(財)君津郡市文化財センター,1993e,－千葉県袖ケ浦市－美生遺跡群Ⅱ　第4・5・9地点　財団法人君津郡市文化財センター発掘調査報告書第93集
(財)君津郡市文化財センター,1993f,－千葉県袖ケ浦市－清水井遺跡　財団法人君津郡市文化財センター発掘調査報告書第92集
(財)君津郡市文化財センター,1994a,－千葉県袖ケ浦市－美生遺跡群Ⅲ　第6・7地点　財団法人君津郡市文化財センター発掘調査報告書第95集
(財)君津郡市文化財センター,1994b,－千葉県袖ケ浦市－大竹遺跡群発掘調査報告書Ⅲ－藤田観光ゴルフ場建設工事に伴う埋蔵文化財調査－尾畑台遺跡　内出原遺跡　大竹古墳群　下根岸古墳群　財団法人君津郡市文化財センター発掘調査報告書第91集
(財)君津郡市文化財センター,1994c,－千葉県木更津市－蓮華寺遺跡Ⅱ　財団法人君津郡市文化財センター発掘調査報告書第87集
(財)君津郡市文化財センター,1994d,－千葉県木更津市－林遺跡Ⅱ　道路改良工事(市道145号線)に伴う埋蔵文化財発掘調査報告書Ⅲ　財団法人君津郡市文化財センター発掘調査報告書第86集
(財)君津郡市文化財センター,1994e,－千葉県木更津市－請西遺跡群Ⅲ　鹿島塚A遺跡　財団法人君津郡市文化財センター発掘調査報告書第84集
(財)君津郡市文化財センター,1994f,－千葉県袖ケ浦市－上大城遺跡発掘調査報告書　財団法人君津郡市文化財センター発掘調査報告書第100集
(財)君津郡市文化財センター,1995a,－千葉県袖ケ浦市－上笠上谷遺跡　財団法人君津郡市文化財センター発掘調査報告書第99集
(財)君津郡市文化財センター,1995b,－千葉県袖ケ浦市－大竹遺跡群発掘調査報告書Ⅳ－藤田観光ゴルフ場建設工事に伴う埋蔵文化財調査－向神納里遺跡　上南原遺跡・狐谷遺跡・大竹古墳群　財団法人君津郡市文化財センター発掘調査報告書第103集
(財)君津郡市文化財センター,1995c,－千葉県袖ケ浦市－境遺跡第3次調査　財団法人君津郡市文化財センター発掘調査報告書第106集
(財)君津郡市文化財センター,1995d,台木A遺跡－かずさアカデミアパーク建設に伴う埋蔵文化財調査報告書(1)－　財団法人君津郡市文化財センター発掘調査報告書第102集
(財)君津郡市文化財センター,1996a,－千葉県袖ケ浦市－寒沢遺跡・寒沢古墳群・愛宕古墳群・上用瀬遺跡　財団法人君津郡市文化財センター発掘調査報告書第116集
(財)君津郡市文化財センター,1996b,兎谷・上時田・下時田・向台木・台木B遺跡－かずさアカデミアパーク建設に伴う埋蔵文化財調査報告書(3)－　財団法人君津郡市文化財センター発掘調査報告書第114集
(財)君津郡市文化財センター,1996c,上ノ山A・上ノ山B・下根田A・下根田B・御所塚遺跡－かずさアカデミアパーク建設に伴う埋蔵文化財調査報告書(4)－　財団法人君津郡市文化財センター発掘調査報告書第115集
(財)君津郡市文化財センター,1997a,－千葉県袖ケ浦市－上笠上谷遺跡(2)　財団法人君津郡市文化財センター発掘調査報告書第127集
(財)君津郡市文化財センター,1997b,－千葉県木更津市－蓮華寺遺跡Ⅲ－成就寺墓地造成に伴う埋蔵文化財発掘調査報告書－　財団法人君津郡市文化財センター発掘調査報告書第128集
(財)君津郡市文化財センター,1997c,－千葉県木更津市－中越遺跡－株式会社 東京デジタルホン木更津大久保局建設に伴う埋蔵文化財発掘調査報告書－　財団法人君津郡市文化財センター発掘調査報告書第132集
(財)君津郡市文化財センター,1997d,－千葉県木更津市－池ノ谷2号塚－木更津市鳥田土地区画整理事業区域内居住者の代替宅地造成工事に伴う埋蔵文化財調査報告書－　財団法人君津郡市文化財センター発掘調査報告書第134集
(財)君津郡市文化財センター,1998a,－千葉県袖ケ浦市－根崎遺跡・寺ノ上遺跡　財団法人君津郡市文化財センター発掘調査報告書第139集
(財)君津郡市文化財センター,1998b,－千葉県袖ケ浦市－美生遺跡群Ⅳ　第2地点　財団法人君津郡市文化財センター発掘調査報告書第142集
(財)君津郡市文化財センター,1998c,－千葉県袖ケ浦市－百々目木B・C・清水頭・清水沢遺跡　財団法人君津郡市文化財センター発掘調査報告書第144集
(財)君津郡市文化財センター,1998d,－千葉県袖ケ浦市－谷ノ台遺跡発掘調査報告書　財団法人君津郡市文化財センター発掘調査報告書第145集
(財)君津郡市文化財センター,1999a,－千葉県袖ケ浦市－豆作台遺跡Ⅰ－東京都千葉福祉園整備工事に伴う埋蔵文化財調査報告書(1)－第1a地点　第1b地点　第2・5地点　第3地点　第6地点　第12地点　財団法人君津郡市文化財センター発掘調査報告書第150集
(財)君津郡市文化財センター,1999b,－千葉県木更津市－赤坂台遺跡－送電線建設工事に伴う埋蔵文化財調査報告書－　財団法人君津郡市文化財センター発掘調査報告書第157集
(財)君津郡市文化財センター,1999c,千葉県袖ケ浦市　西原遺跡Ⅱ－ほ場整備事業(県営担い手)浮戸川上流Ⅱ期地区埋蔵文化財調査－　財団法人君津郡市文化財センター発掘調査報告書第158集
(財)君津郡市文化財センター,1999d,－千葉県袖ケ浦市－雷塚遺跡　財団法人君津郡市文化財センター発掘調査報告書第159集
(財)君津郡市文化財センター,1999e,－千葉県木更津市－林遺跡Ⅲ　社会福祉法人みづき会施設建設に伴う埋蔵文化財調査報告書　財団法人君津郡市文化財センター発掘調査報告書第149集
(財)君津郡市文化財センター,1999f,－千葉県袖ケ浦市－西久保下遺跡－携帯電話用無線基地局建設に伴う埋蔵文化財調査－　財団法人君津郡市文化財センター発掘調査報告書第156集
(財)君津郡市文化財センター,2000a,－千葉県袖ケ浦市－上用瀬遺跡Ⅱ－(仮称)カントリーファーム・ドイツ村開発に伴う埋蔵文化財調査－　財団法人君津郡市文化財センター発掘調査報告書第165集
(財)君津郡市文化財センター,2000b,－千葉県袖ケ浦市－神田遺跡Ⅱ－急傾斜地崩壊対策事業(袖ケ浦市蔵波)に伴う埋蔵文化財調査－　財団法人君津郡市文化財センター発掘調査報告書第166集
(財)君津郡市文化財センター,2000c,－千葉県木更津市－山王台遺跡・内屋敷遺跡－市道145号線改良工事に伴う埋蔵文化財調査－　財団法人君津郡市文化財センター発掘調査報告書第164集
(財)君津郡市文化財センター,2000d,千葉県袖ケ浦市　正源戸B遺跡・子者清水遺跡－市道代宿横田線Ⅲ期建設工事に伴う埋蔵文化財調査－　財団法人君津郡市文化財センター発掘調査報告書第161集
(財)君津郡市文化財センター,2001,－千葉県袖ケ浦市－谷ノ台遺跡Ⅲ　墓地造成(第4期袖ケ浦中央霊園)に伴う埋蔵文化財調査　財団法人君津郡市文化財センター発掘調査報告書第171集
(財)君津郡市文化財センター,2002,－千葉県袖ケ浦市－根形台遺跡群Ⅱ　畑地帯総合整備事業(緊急整備型)根形台地区埋蔵文化財発掘調査報告書第2冊　Ⅴ地点・Ⅵ地点・Ⅶ地点・Ⅸ地点・Ⅹ地点・Ⅺ地点・Ⅻ地点・ⅩⅢ地点・ⅩⅣ地点1地区・ⅩⅣ地点2地区　財団法人君津郡市文化財センター発掘調査報告書第176集
(財)君津郡市文化財センター,2003,－千葉県袖ケ浦市－前原遺跡－袖ケ浦市健康づくり支援中核的拠点施設整備事業に伴う埋蔵文化財調査(その1)・(その2)－　財団法人君津郡市文化財センター発掘調査報告書第179集
(財)君津郡市文化財センター,2004a,－千葉県富津市－岩坂大台遺跡－エヌ・ティ・ティ・ドコモ無線基地局建設(CV新上総湊局)に伴う埋蔵文化財調査－　財団法人君津郡市文化財センター発掘調査報告書第186集
(財)君津郡市文化財センター,2004b,首都圏中央連絡自動車道(木更津－東金)埋蔵文化財調査報告書1－千葉県木更津市 玉ノ谷遺跡－　財団法人君津郡市文化財センター発掘調査報告書第187集
(財)君津郡市文化財センター,2005a,－千葉県袖ケ浦市－袖ケ浦椎の森工業団地内埋蔵文化財調査報告書　第一分冊 清水川台遺跡Ⅱ　第二分冊 上大城遺跡Ⅱ　第三分冊 八重門田遺跡　財団法人君津郡市文化財センター発掘調査報告書第188集
(財)君津郡市文化財センター,2005b,－千葉県君津市－糸川上ノ台遺跡発掘調査報告書　財団法人君津郡市文化財センター発掘調査報告書第195集
(財)君津郡市文化財センター,2005c,－千葉県袖ケ浦市－荒久遺跡第8次調査　上笠上谷遺跡第4次調査－携帯電話基地局建設事業に伴う埋蔵文化財調査－　財団法人君津郡市文化財センター発掘調査報告書第190集
旧久住中南・右田遺跡調査団,1976,旧久住中南・右田両遺跡調査報告書
桐ヶ谷新田遺跡調査会,1979,千葉県流山市桐ヶ谷新田遺跡
熊野雅也,1976,臼井南(石神第3)
国府台遺跡第29地点調査会,2002,千葉県市川市真間　国府台遺跡－第29地点発掘調査報告書－
後藤和民ほか,1981,昭和45・46年度加曽利貝塚東傾斜面遺跡限界確認調査概報,加曽利貝塚博物館紀要第6号
佐倉市遺跡調査会,1974,飯重
佐倉市遺跡調査会,1983,佐倉市吉見台遺跡発掘調査概報Ⅱ
佐倉市教育委員会,1973,遺跡分布調査報告書2　佐倉市上勝田・瓜坪新田・米田・上別所地区
佐倉市教育委員会,1998,大崎台遺跡発掘調査報告Ⅴ
佐倉市教育委員会,2004,千葉県佐倉市　上志津干場遺跡－不特定遺跡発掘調査－
寒風台遺跡発掘調査団,1983,寒風台
沢之台遺跡発掘調査団,1980,沢之台遺跡発掘調査報告書
(財)山武郡市文化財センター,1989,千葉県大網白里町 宮台遺跡　財団法人山武郡市文化財センター発掘調査報告書第5集
(財)山武郡市文化財センター,1991,千葉県芝山町 小池木戸脇遺跡　財団法人山武郡市文化財センター発掘調査報告書第14集
(財)山武郡市文化財センター,1992,千葉県横芝町 木戸台大谷遺跡　財団法人山武郡市文化財センター発掘調査報告書第11集
(財)山武郡市文化財センター,1994a,大網山田台遺跡群Ⅰ　財団法人山武郡市文化財センター発掘調査報告書第16集
(財)山武郡市文化財センター,1994b,砂田中台遺跡　財団法人山武郡市文化財センター発掘調査報告書第17集
(財)山武郡市文化財センター,1994c,南麦台遺跡　財団法人山武郡市文化財センター発掘調査報告書第18集
(財)山武郡市文化財センター,1995a,新坂遺跡・東風吹山遺跡・蒲野遺跡・西後藤遺跡　財団法人山武郡市文化財センター発掘調査報告書第23集
(財)山武郡市文化財センター,1995b,油井古塚原遺跡群　財団法人山武郡市文化財センター発掘調査報告書第25集
(財)山武郡市文化財センター,1996a,金谷郷遺跡群Ⅰ 山荒久遺跡　財団法人山武郡市文化財センター発掘調査報告書第29集
(財)山武郡市文化財センター,1996b,藤ヶ谷遺跡・大平台遺跡・中ノ台遺跡・馬場A遺跡　財団法人山武郡市文化財センター発掘調査報告書第30集
(財)山武郡市文化財センター,1996c,浅間台遺跡　財団法人山武郡市文化財センター発掘調査報告書第34集
(財)山武郡市文化財センター,1996d,上岩ノ谷遺跡　財団法人山武郡市文化財センター発掘調査報告書第36集
(財)山武郡市文化財センター,1996e,台前遺跡・上引切遺跡－金谷郷遺跡群Ⅱ－　財団法人山武郡市文化財センター発掘調査報告書第39集
(財)山武郡市文化財センター,1997a,付編　成東町　上人塚遺跡,財団法人山武郡市文化財センター年報No.12　平成7年度
(財)山武郡市文化財センター,1997b,森台遺跡群(北野支群)財団法人山武郡市文化財センター発掘調査報告書第40集
(財)山武郡市文化財センター,1997c,油井古塚原遺跡(丑子台1,028地点)　財団法人山武郡市文化財センター発掘調査報告書第50集
(財)山武郡市文化財センター,1998,鷲山入遺跡218-1地点　財団法人山武郡市文化財センター発掘調査報告書第49集
(財)山武郡市文化財センター,1999,鷲山入遺跡　財団法人山武郡市文化財センター発掘調査報告書第57集
(財)山武郡市文化財センター,2000a,沓掛貝塚－金谷郷遺跡群Ⅲ－　財団法人山武郡市文化財センター発掘調査報告書第67集

(財)山武郡市文化財センター ,2000b, 一本松遺跡(399 地点)　財団法人山武郡市文化財センター発掘調査報告書第 69 集
(財)山武郡市文化財センター ,2001, 上引切遺跡－金谷郷遺跡群Ⅴ－　財団法人山武郡市文化財センター発掘調査報告書第 74 集
(財)山武郡市文化財センター ,2003, 池田丸山・山荒久・沖荒久遺跡－金谷郷遺跡群Ⅵ－　財団法人山武郡市文化財センター発掘調査報告書第 80 集
(財)山武郡市文化財センター ,2005, 上鳶谷遺跡－住宅宅地関連事業(一般県道横芝山武線)に伴う埋蔵文化財発掘調査報告書Ⅰ－　財団法人山武郡市文化財センター発掘調査報告書第 83 集
(財)山武郡市文化財センター ,2007 ａ , 長倉宮ノ前遺跡－国道 126 号山武東総道路建築に伴う発掘調査報告書Ⅳ－　財団法人山武郡市文化財センター発掘調査報告書第 92 集
(財)山武郡市文化財センター ,2007b, 長倉鍛冶屋台遺跡－国道 126 号山武東総道路建設に伴う発掘調査報告書Ⅴ－　財団法人山武郡市文化財センター発掘調査報告書第 93 集
(財)山武郡市文化財センター ,2007c, 浅川山遺跡－グリーンポート・エコ・アグリパーク建設に伴う発掘調査報告書－　財団法人山武郡市文化財センター発掘調査報告書第 95 集
(財)山武郡市文化財センター ,2007d, 出戸遺跡　石京塚遺跡　半蔵遺跡　境遠谷津遺跡　財団法人山武郡市文化財センター発掘調査報告書第 97 集
(財)山武郡市文化財センター ,2007e, 四ツ塚遺跡　中島遺跡－国道 126 号線山武東総道路建設に伴う発掘調査報告書Ⅵ－　財団法人山武郡市文化財センター発掘調査報告書第 94 集
(財)山武郡南部地区文化財センター ,1987, 千葉県東金市　森ノ木台遺跡 財団法人　山武郡南部地区文化財センター発掘調査報告書第 4 集
山武考古学研究所 ,1982, 千葉県柏市　牛頭遺跡　調査報告書
山武町教育委員会 ,1993, 平成 4 年度 山武町内遺跡発掘調査報告書　木戸Ⅱ遺跡　木戸前遺跡　京増台Ⅰ遺跡
獅子穴Ⅵ遺跡発掘調査団 ,1977, 獅子穴Ⅵ遺跡発掘調査報告書
酒々井町町史編さん委員会 ,1979, 酒々井町の歴史
篠原正 ,1981, 成井遺跡出土の隆起線紋土器 , 舌状台地創刊号
篠原正 ,2000,65 成井(原山向)遺跡 , 千葉県の歴史資料編考古１（旧石器・縄文時代）
芝山町高田権現遺跡調査会ほか ,1979, 成田用水　水資源開発公団成田用水関係埋蔵文化財発掘調査報告書
島立桂 ,1998, 西上総地方における槍先形尖頭器について , (財)君津郡市文化財センター研究紀要Ⅷ
清水台 No.1 遺跡発掘調査会 ,1980, 清水台－千葉県山武郡芝山町清水台 No.1 遺跡発掘調査報告書－
清水谷古墳発掘調査団 ,1975, 千葉県木更津市　清水谷遺跡－縄文時代早期・弥生時代中期・古墳時代－
下総町遺跡調査会 ,1988, 菊水城址主郭部
下総町教育委員会 ,1992, 下総町内遺跡発掘調査報告
下総町教育委員会 ,1997, 下総町内遺跡群発掘調査報告書
下津谷達男 ,1967, 夏見台　古墳時代集落址・工房址の発掘調査
沼南町教育委員会 ,1984, 天神向原遺跡　大井東部地区遺跡群第２次調査概報 沼南町埋蔵文化財小報第２集
沼南町教育委員会 ,1990, 大井東部地区遺跡群－大井東部土地区画整理事業に伴う埋蔵文化財発掘調査報告書 沼南町埋蔵文化財報告第３集
沼南町教育委員会 ,1999, 平成 10 年度沼南町内遺跡発掘調査報告書 15
沼南町教育委員会 ,2000, 平成 11 年度沼南町内遺跡発掘調査報告書 16
沼南町教育委員会 ,2001, 平成 12 年度沼南町内遺跡発掘調査報告書 17
沼南町教育委員会 ,2002, 平成 13 年度沼南町内遺跡発掘調査報告書 18
杉原荘介 ,1976, 加曽利南貝塚
杉原荘介 ,1977, 加曽利北貝塚
杉原荘介・大塚初重 ,1955, 常総台地における関東ローム層中の石器文化－市川市丸山遺跡について－ , 駿台史学　第５号
鈴木道之助 ,1972, 千葉県印旛郡臼井町発見の有舌尖頭器 , ふさ　第２号
墨田区教育委員会 ,1984, 千葉県富津市　東天王台遺跡
(財)総南文化財センター ,2001, 千葉県長生郡長柄町 針ヶ谷遺跡　財団法人総南文化財センター調査報告第 43 集
(財)総南文化財センター ,2004, 千葉県長生郡長南町 根畑遺跡　財団法人総南文化財センター調査報告第 53 集
袖ケ浦市教育委員会 ,1994, 平成５年度　袖ケ浦市内遺跡発掘調査報告書 清水沢遺跡 向山野Ｂ遺跡 上笈上谷遺跡
袖ケ浦市教育委員会 ,1997, 平成８年度　袖ケ浦市内遺跡発掘調査報告書　稲荷台遺跡(１)・(２)・神納三俣台遺跡・寒沢遺跡(２)・山谷遺跡(２)・谷ノ台遺跡(４)・蔵波六山遺跡
袖ケ浦市教育委員会 ,1998a, －千葉県袖ケ浦市－山王台遺跡・下向山遺跡－平成９年度袖ケ浦市不特定遺跡調査報告書－
袖ケ浦市教育委員会 ,1998b, 平成９年度　袖ケ浦市内遺跡発掘調査報告書　根形台遺跡群XV地点・横田小路遺跡・谷ノ台遺跡（５）・川原井八幡下遺跡・八幡台遺跡・大塚台遺跡・大窪遺跡・宮ノ後遺跡
袖ケ浦市教育委員会 ,2001, 平成 12 年度　千葉県袖ケ浦市　市内遺跡発掘調査報告書Ⅱ　根形台遺跡群Ⅰ
袖ケ浦市教育委員会 ,2007, 平成 18 年度　千葉県　袖ケ浦市内遺跡発掘調査報告書　天神Ａ遺跡　中六遺跡(９)　上泉遺跡群　谷ノ台遺跡(８)
袖ケ浦町教育委員会 / 鼻欠遺跡調査会 ,1984, 鼻欠遺跡－千葉県袖ケ浦町立昭和中学校建設に伴う発掘調査－
大栄町教育委員会 ,1985, 千葉県香取郡大栄町遺跡分布調査報告書
武田修 ,1984, 天神山遺跡発掘調査報告書
多古町遺跡調査会 ,1986, 大原遺跡
田村隆 ,2003, 林小原子台再訪－東部関東における長者久保－神子柴石器群－ , 考古学Ⅰ
千葉県柏市布施・守谷・流山線調査会 ,1980, 千葉県柏市布施　守谷・流山線調査報告書
千葉県教育委員会 ,1987, 栄町埴生郡衙跡確認調査報告書Ⅱ
(財)千葉県教育振興財団 ,2005, 首都圏中央連絡自動車道埋蔵文化財調査報告書３－袖ケ浦市猪尻遺跡－千葉県教育振興財団調査報告書第 526 集
(財)千葉県教育振興財団 ,2006 ａ , 千葉市中野台遺跡・荒久遺跡(４)－独立行政法人都市再生機構千葉寺地区埋蔵文化財発掘調査報告書Ⅴ－　千葉県教育振興財団調査報告書第 527 集
(財)千葉県教育振興財団 ,2006b, 両総農業水利事業第３揚水機場建設工事埋蔵文化財調査報告書１－山武郡成東町八幡神社南(１)・(２)遺跡－　千葉県教育振興財団調査報告書第 528 集
(財)千葉県教育振興財団 ,2006c, 東関東自動車道(木更津・富津線)埋蔵文化財調査報告書５－君津市鹿島台遺跡(Ａ区・Ｄ区)－　千葉県教育振興財団調査報告書第 529
(財)千葉県教育振興財団 ,2006d, 東関東自動車道(木更津市・富津線)埋蔵文化財調査報告書７－君津市三直貝塚－　千葉県教育振興財団調査報告書第 533 集
(財)千葉県教育振興財団 ,2006e, 空港整備地区南側貨物取扱施設埋蔵文化財調査報告書Ⅱ－芝山町井森戸遺跡・成田市東三里塚岩之台(井森戸)２遺跡－　千葉県教育振興財団調査報告書第 534 集
(財)千葉県教育振興財団 ,2006f, 千原台ニュータウンXV－市原市押沼大六天遺跡(下層)－　千葉県教育振興財団調査報告書第 536 集
(財)千葉県教育振興財団 ,2006g, 成田市木三里塚仲町遺跡－農業用堆肥施設設置に伴う埋蔵文化財調査報告書－　千葉県教育振興財団調査報告書第 537 集
(財)千葉県教育振興財団 ,2006h, 富里市三十四榎遺跡－国営北総中央６号調整水槽工事に伴う埋蔵文化財調査－　千葉県教育振興財団調査報告書第 538 集
(財)千葉県教育振興財団 ,2006i, 千葉東南部ニュータウン 34 －千葉市城ノ台遺跡－　千葉県教育振興財団調査報告書第 539 集
(財)千葉県教育振興財団 ,2006j, 成田国際空港埋蔵文化財発掘調査報告書XXⅡ－十余三稲荷峰遺跡(空港No.67 遺跡)－　千葉県教育振興財団調査報告書第 540 集
(財)千葉県教育振興財団 ,2006k, 東関東自動車道(木更津・富津線)埋蔵文化財調査報告書８－富津市岩坂大台遺跡・水神Ｂ号横穴墓群・町田遺跡・花輪上原遺跡・上一ノ原遺跡・関山やぐら群－　千葉県教育振興財団調査報告書第 541 集
(財)千葉県教育振興財団 ,2006l, 潤井戸地区埋蔵文化財調査報告書Ⅱ－市原市中潤ヶ広遺跡(上層)－　千葉県教育振興財団調査報告書第 543 集
(財)千葉県教育振興財団 ,2006m, 千葉東南部ニュータウン 35 －千葉市椎名崎古墳群Ｂ支群－　千葉県教育振興財団調査報告書第 544 集
(財)千葉県教育振興財団 ,2006n, 首都圏中央連絡自動車道埋蔵文化財調査報告書４－木更津市内屋敷遺跡(１)・(２)－　千葉県教育振興財団調査報告書第 546 集
(財)千葉県教育振興財団 ,2006o, 松崎地区内陸工業用地造成整備事業埋蔵文化財調査報告書４－印西市松崎Ⅲ遺跡－　千葉県教育振興財団調査報告書第 547 集
(財)千葉県教育振興財団 ,2006p, 松崎地区内陸工業用地造成整備事業埋蔵文化財調査報告書５－印西市松崎Ⅳ遺跡・松崎Ⅴ遺跡－　千葉県教育振興財団調査報告書第 548 集
(財)千葉県教育振興財団 ,2006q, 流山新市街地地区埋蔵文化財調査報告書１－流山市市野谷宮尻遺跡－　千葉県教育振興財団調査報告書第 545 集
(財)千葉県教育振興財団 ,2006r, 船橋市源七山遺跡－坪井地区埋蔵文化財調査報告書－　千葉県教育振興財団調査報告書第 556 集
(財)千葉県教育振興財団 ,2006s, 船橋印西線埋蔵文化財調査報告書 5- 八千代市島田込ノ内遺跡(2)・間見穴遺跡 (3)・道地遺跡 (2) －　千葉県教育振興財団調査報告書第 559 集
(財)千葉県教育振興財団 ,2006t, 千葉東南部ニュータウン 36 －千葉市神明社裏遺跡１(旧石器時代)－　千葉県教育振興財団調査報告書第 560 集
(財)千葉県教育振興財団 ,2006u, 柏市堂堀原遺跡・荒句遺跡－県単道路改良(幹線道路網整備)委託(大島田埋蔵文化財調査)報告書－　千葉県教育振興財団調査報告書第 561 集
(財)千葉県教育振興財団 ,2007a, 八千代市向境遺跡・雷遺跡・阿蘇中学校東側遺跡－県単道路改良委託(幹線道路網整備)(主要地方道千葉竜ヶ崎線埋蔵文化財調査)－　千葉県教育振興財団調査報告書第 562 集
(財)千葉県教育振興財団 ,2007b, 西八千代北部地区埋蔵文化財調査報告書１－八千代市西芝山遺跡－　千葉県教育振興財団調査報告書第 564 集
(財)千葉県教育振興財団 ,2007c, 船橋市新山東遺跡Ⅱ－前原団地建替事業関連埋蔵文化財調査報告書２－千葉県教育振興財団調査報告書第 568 集
(財)千葉県教育振興財団 ,2007d, 東関道自動車道水戸線酒々井 PA 埋蔵文化財調査報告書４－酒々井町墨古沢遺跡－旧石器・縄文時代編　千葉県教育振興財団調査報告書第 570 集
(財)千葉県教育振興財団 ,2007e, 千葉ニュータウン埋蔵文化財調査報告書XIX－白井市清戸遺跡・印西市古新田南遺跡－　千葉県教育振興財団調査報告書第 571 集
(財)千葉県教育振興財団 ,2007f, 千葉東南部ニュータウン 37 －千葉市六通貝塚－　千葉県教育振興財団調査報告書第 572 集
(財)千葉県教育振興財団 ,2007g, 木更津市小谷遺跡－大鷲木更津線埋蔵文化財調査報告書－　千葉県教育振興財団調査報告書第 577 集
(財)千葉県教育振興財団 ,2007h, 市原市中潤ヶ広遺跡 (2)　千葉県教育振興財団調査報告書第 579 集
(財)千葉県教育振興財団 ,2007i, ちはら台ニュータウンXⅢ－市原市ナキノ台遺跡(下層)－　千葉県教育振興財団調査報告書第 580 集
((財)千葉県教育振興財団 ,2007j, 潤井戸地区埋蔵文化財調査報告書Ⅲ－市原市中潤ヶ広遺跡(下層)－　千葉県教育振興財団調査報告書第 582 集
(財)千葉県教育振興財団 ,2007k, 主要地方道千葉鴨川線埋蔵文化財調査報告書５－袖ケ浦市東上泉遺跡・神野台遺跡－　千葉県教育振興財団調査報告書第 584 集
(財)千葉県教育振興財団 ,2007l, 柏北部中央地区埋蔵文化財調査報告書１－柏市溜井台遺跡－　千葉県教育振興財団調査報告書第 585 集
(財)千葉県教育振興財団 ,2007m, 四街道市小屋ノ内遺跡(３)　千葉県教育振興財団調査報告書第 586 集
(財)千葉県教育振興財団 ,2007n, 柏北部東地区埋蔵文化財発掘調査報告書１－柏市大松遺跡－旧石器時代編　千葉県教育振興財団調査報告書第 589 集
(財)千葉県教育振興財団 ,2007o, 千葉ニュータウン埋蔵文化財調査報告書XX－印西市南西ヶ作遺跡・本埜村弐卜込遺跡－　千葉県教育振興財団調査報告書第 591 集
(財)千葉県教育振興財団 ,2007p, 新鎌ヶ谷地区埋蔵文化財調査報告書Ⅲ　千葉県教育振興財団調査報告書第 592 集
(財)千葉県教育振興財団 ,2007q, 主要地方道多古笹本線埋蔵文化財調査報告書４－多古町飯土井台遺跡－　千葉県教育振興財団調査報告書第 593 集
(財)千葉県教育振興財団 ,2007r, 流山新市街地地区埋蔵文化財調査報告書２－流山市西初石五丁目遺跡－千葉県教育振興財団調査報告書第 596 集
(財)千葉県教育振興財団 ,2007s, 千葉東南部ニュータウン 39 －千葉市太田法師遺跡１(旧石器時代)－千葉県教育振興財団調査報告書第 600 集
(財)千葉県教育振興財団 ,2007t, 山武市宮ノ台遺跡－国営北総中央農業利水事業４号調整水槽建設工事に伴う埋蔵文化財調査報告書－　千葉県教育振興財団調査報告書第 603 集
(財)千葉県教育振興財団 ,2007u, 千葉東南部ニュータウン 40 －千葉市有吉南貝塚－　千葉県教育振興財団調査報告書第 604 集
(財)千葉県史料研究財団 ,2000, 千葉県の歴史　資料編　考古１(旧石器・縄文時代)
(財)千葉県史料研究財団 ,2003, 富里市東内野遺跡　旧石器時代石器資料調査報告書
(財)千葉県地域振興公社 ,1975, 公津原－成田ニュータウン内遺跡の考古学的調査－
(財)千葉県都市公社 ,1973a, 京葉
(財)千葉県都市公社 ,1973b, 小金線　小金線建設工事に伴う埋蔵文化財発掘調査報告
(財)千葉県都市公社 ,1974a, 市原市菊間遺跡－市原市菊間地区における公営住宅建設工事に伴う埋蔵文化財調査報告－
(財)千葉県都市公社 ,1974b, 市原市大厩遺跡
(財)千葉県都市公社 ,1975a, 八千代市村上遺跡群
(財)千葉県都市公社 ,1975b, 飯山満東遺跡－下総台地における縄文前期を主とする集落址の調査－
(財)千葉県都市公社 ,1975c, 阿玉台北遺跡
(財)千葉県文化財センター ,1973, 千葉ニュータウン埋蔵文化財調査報告書Ⅱ
(財)千葉県文化財センター ,1974a, 千葉ニュータウン埋蔵文化財調査報告書Ⅲ
(財)千葉県文化財センター ,1974b, 千葉ニュータウン埋蔵文化財調査報告書Ⅳ
(財)千葉県文化財センター ,1976a, 千葉市誉田県立コロニー内遺跡　千葉県文化財センター調査報告第１集
(財)千葉県文化財センター ,1976b, 千葉ニュータウン埋蔵文化財調査報告書Ⅴ　千葉県文化財センター調査報告第２集
(財)千葉県文化財センター ,1976c, 千葉市中野僧御堂遺跡－千葉東金道路建設工事に伴う埋蔵文化財調査報告１－(千葉市中野地区)　千葉県文化財センター調査報告第６集
(財)千葉県文化財センター ,1977a, 京葉Ⅱ 千葉市東寺山戸張作遺跡　千葉県文化財センター調査報告第８集
(財)千葉県文化財センター ,1977b, 東寺山石神遺跡　千葉県文化財センター調査報告第５集
(財)千葉県文化財センター ,1978a, 千葉ニュータウン埋蔵文化財調査報告書Ⅵ　千葉県文化財センター調査報告第 16 集
(財)千葉県文化財センター ,1978b, 佐倉市星谷津遺跡　千葉県文化財センター調査報告第 10 集
(財)千葉県文化財センター ,1978c, 千葉市築地台貝塚・平山古墳－千葉東金道路建設工事に伴う埋蔵文化財調査報告２－(千葉市平山地区)　千葉県文化財センター調査報告第 13 集
(財)千葉県文化財センター ,1979a, 千葉東南部ニュータウン６－椎名崎遺跡－　千葉県文化財センター調査報告第 19 集
(財)千葉県文化財センター ,1979b, 千葉東南部ニュータウン７－木戸作遺跡(第２次)－　千葉県文化財センター調査報告第 20 集
(財)千葉県文化財センター ,1979c, 千葉東南部ニュータウン８－ムコアラク遺跡・小金沢古墳群－　千葉県文化財センター調査報告第 21 集
(財)千葉県文化財センター ,1979d, 千葉市城の越遺跡－千葉東金道路建設工事に伴う埋蔵文化財調査報告３－　(千葉市大宮地区)　千葉県文化財センター調査報告第 22 集
(財)千葉県文化財センター ,1979e, 千葉市奈木台・藤沢・中芝・清水作遺跡－千葉大網白里有料道路建設工事に伴う調査－　千葉県文化財センター調査報告第 23 集
(財)千葉県文化財センター ,1980a, 千原台ニュータウン１(野馬堀遺跡・ばあ山遺跡・他)　千葉県文化財センター調査報告第 28 集
(財)千葉県文化財センター ,1980b, 千葉東南部ニュータウン９－六通遺跡・御塚台遺跡－　千葉県文化財センター調査報告第 30 集
(財)千葉県文化財センター ,1980c, 千葉県我孫子市日秀西遺跡発掘調査報告書　千葉県文化財センター調査

報告第 24 集
(財)千葉県文化財センター ,1980d, 佐倉市江原台遺跡発掘調査報告書Ⅱ　千葉県文化財センター調査報告第 25 集
(財)千葉県文化財センター ,1981a, 木の根　千葉県文化財センター調査報告第 31 集
(財)千葉県文化財センター ,1982a, 千葉東南部ニュータウン 10 －小金沢貝塚－　千葉県文化財センター調査報告第 38 集
(財)千葉県文化財センター ,1982b, 千葉東南部ニュータウン 11 －六通金山遺跡－　千葉県文化財センター調査報告第 39 集
(財)千葉県文化財センター ,1982c, 常磐自動車道埋蔵文化財調査報告書Ⅰ－館林、水砂、花前Ⅱ -1 －　千葉県文化財センター調査報告第 44 集
(財)千葉県文化財センター ,1982d, 成田市三里塚馬場遺跡　千葉県文化財センター調査報告第 50 集
(財)千葉県文化財センター ,1982e, 千葉ニュータウン埋蔵文化財調査報告書Ⅶ　千葉県文化財センター調査報告第 40 集
(財)千葉県文化財センター ,1983a, 富津市岩坂大台遺跡　千葉県文化財センター調査報告第 55 集
(財)千葉県文化財センター ,1983b, 千葉東南部ニュータウン 12 －南二重堀遺跡－　千葉県文化財センター調査報告第 56 集
(財)千葉県文化財センター ,1983c, 千原台ニュータウンⅡ　草刈Ａ区（第１次調査）　鶴牧古墳群　人形塚　千葉県文化財センター調査報告第 58 集
(財)千葉県文化財センター ,1983d, 千葉東南部ニュータウン 14 －バクチ穴遺跡・有吉遺跡（第３次）・有吉南遺跡－　千葉県文化財センター調査報告第 68 集
(財)千葉県文化財センター ,1983e, 千葉市大道遺跡・生実城跡発掘調査報告書　千葉県文化財センター調査報告第 59 集
(財)千葉県文化財センター ,1983f, 芝山第二工業団地進入路敷内　芝山町山田古墳群・山田出口遺跡　千葉県文化財センター調査報告第 61 集
(財)千葉県文化財センター ,1983g, 佐倉市立山遺跡　千葉県文化財センター調査報告第 62 集
(財)千葉県文化財センター ,1983h, 新東京国際空港埋蔵文化財発掘調査報告書Ⅲ　千葉県文化財センター調査報告第 60 集
(財)千葉県文化財センター ,1984a, 八千代市権現後遺跡－萱田地区埋蔵文化財調査報告書Ⅰ－　千葉県文化財センター調査報告第 70 集
(財)千葉県文化財センター ,1984b, 新東京国際空港埋蔵文化財発掘調査報告書Ⅳ－ No.7 遺跡－　千葉県文化財センター調査報告第 72 集
(財)千葉県文化財センター ,1984c, 市原市瀬又北・瀬又南、千葉市大木戸・板倉町遺跡－千葉外房有料道路建設予定地内埋蔵文化財調査報告書－　千葉県文化財センター調査報告第 75 集
(財)千葉県文化財センター ,1984d, 千葉東南部ニュータウン 15 －馬ノ口遺跡・有吉城跡・白鳥台遺跡－　千葉県文化財センター調査報告第 69 集
(財)千葉県文化財センター ,1984e, 常磐自動車道埋蔵文化財調査報告書Ⅱ－花前Ⅰ / 中山新田Ⅱ / 中山新田Ⅲ－　千葉県文化財センター調査報告第 71 集
(財)千葉県文化財センター ,1984f, 房総考古学ライブラリー１　先土器時代
(財)千葉県文化財センター ,1984g, 東総用水　千葉県文化財センター調査報告第 81 集
(財)千葉県文化財センター ,1984h, 千葉ニュータウン埋蔵文化財調査報告書Ⅷ　千葉県文化財センター調査報告第 73 集
(財)千葉県文化財センター ,1985a, 千葉市蓑輪遺跡－サニータウンみのわ台造成に伴う埋蔵文化財調査報告書－　千葉県文化財センター調査報告第 82 集
(財)千葉県文化財センター ,1985b, 八千代市北海道遺跡－萱田地区埋蔵文化財調査報告書Ⅱ－　千葉県文化財センター調査報告第 86 集
(財)千葉県文化財センター ,1985c, 新東京国際空港埋蔵文化財発掘調査報告書Ⅴ－ No.2 遺跡　No.10 遺跡　－　千葉県文化財センター調査報告第 89 集
(財)千葉県文化財センター ,1985d, 市原市門脇遺跡－高滝導水管事業に伴う埋蔵文化財調査報告書－　千葉県文化財センター調査報告第 100 集
(財)千葉県文化財センター ,1985e, 常磐自動車道埋蔵文化財調査報告書Ⅲ－花前Ⅱ -1・花前Ⅱ -2・矢船－　千葉県文化財センター調査報告第 87 集
(財)千葉県文化財センター ,1985f, 主要地方道成田安食道路改良工事(住宅宅地関連事業地内)埋蔵文化財発掘調査報告　千葉県文化財センター調査報告第 93 集
(財)千葉県文化財センター ,1985g, 栄町大畑Ⅰ -2 遺跡　千葉県文化財センター調査報告第 94 集
(財)千葉県文化財センター ,1985h, 東関東自動車道埋蔵文化財調査報告書Ⅰ　千葉県文化財センター調査報告第 88 集
(財)千葉県文化財センター ,1985i, 佐倉市タルカ作遺跡　千葉県文化財センター調査報告第 96 集
(財)千葉県文化財センター ,1985j, 富里町南内野遺跡　千葉県文化財センター調査報告第 109 集
(財)千葉県文化財センター ,1986a, 主要地方道成田松尾線Ⅳ－小池元高田遺跡・柳谷遺跡・上宿遺跡・井森戸遺跡－　千葉県文化財センター調査報告第 104 集
(財)千葉県文化財センター ,1986b, 千葉市辺田山谷遺跡－千葉県小児医療センター(仮称)建設予定地内埋蔵文化財調査報告書－　千葉県文化財センター調査報告第 106 集
(財)千葉県文化財センター ,1986c, 八千代市ヲサル山遺跡－萱田地区埋蔵文化財調査報告書Ⅲ－　千葉県文化財センター調査報告第 116 集
(財)千葉県文化財センター ,1986d, 千原台ニュータウンⅢ　草刈遺跡(Ｂ区)　千葉県文化財センター調査報告第 117 集
(財)千葉県文化財センター ,1986e, 千葉都市モノレール関係埋蔵文化財発掘調査報告書　五味ノ木遺跡・殿山堀込遺跡・廿五里城跡・根崎遺跡・京願台遺跡・柳沢遺跡　千葉県文化財センター調査報告第 107 集
(財)千葉県文化財センター ,1986f, 主要地方道成田松尾線Ⅲ　鯉ヶ窪遺跡　中台柿谷遺跡　遠山天ノ作遺跡　千葉県文化財センター調査報告第 103 集
(財)千葉県文化財センター ,1986g, 千葉市荒屋敷北貝塚・谷津上・須摩堀遺跡　一般国道 51 号（北千葉バイパス）改築工事に伴う埋蔵文化財発掘調査報告書　千葉県文化財センター調査報告第 110 集
(財)千葉県文化財センター ,1986h, 千葉急行線内埋蔵文化財発掘調査報告書Ⅱ　大北遺跡・谷津遺跡・瓜作遺跡・池田古墳群　千葉県文化財センター調査報告第 111 集
(財)千葉県文化財センター ,1986i, 常磐自動車道埋蔵文化財調査報告書Ⅳ－元割・聖人塚・中山新田Ⅰ－　千葉県文化財センター調査報告第 112 集
(財)千葉県文化財センター ,1986j, 東関東自動車道埋蔵文化財調査報告書Ⅱ－大栄地区（１）－　千葉県文化財センター調査報告第 115 集
(財)千葉県文化財センター ,1986k, 多古工業団地内遺跡群発掘調査報告書一林小原子台・曽根・土持台・林中ノ台・吹入台　千葉県文化財センター調査報告第 102 集
(財)千葉県文化財センター ,1986l, 酒々井町伊篠白幡遺跡　千葉県文化財センター調査報告第 114 集
(財)千葉県文化財センター ,1986m, 常磐自動車道埋蔵文化財調査報告書Ⅴ－谷・上貝塚・若葉台・塚（１）・（２）・馬土手（１）・（２）・（３）－　千葉県文化財センター調査報告第 113 集
(財)千葉県文化財センター ,1987a, 八千代市井戸向遺跡－萱田地区埋蔵文化財調査報告書Ⅳ－　千葉県文化財センター調査報告第 123 集
(財)千葉県文化財センター ,1987b, 千葉市小中台遺跡　千葉都市計画道路３・４・43 号磯辺茂呂町線建設に伴う埋蔵文化財発掘調査報告書２　千葉県文化財センター調査報告第 125 集
(財)千葉県文化財センター ,1987c, 沓掛貝塚　千葉県文化財センター調査報告第 127 集
(財)千葉県文化財センター ,1987d, 主要地方道成田松尾線Ⅴ－中台貝塚・松尾東雲遺跡・八田太田台遺跡－　千葉県文化財センター調査報告第 130 集
(財)千葉県文化財センター ,1987e, 大井東遺跡・大井大畑遺跡　一級河川手賀沼河川浄化に伴う埋蔵文化財発掘調査報告書　千葉県文化財センター調査報告第 126 集
(財)千葉県文化財センター ,1987f, 松戸市彦八山遺跡－北総開発鉄道埋蔵文化財調査報告書Ⅰ－　千葉県文化財センター調査報告第 139 集
(財)千葉県文化財センター ,1987g, 東関東自動車道埋蔵文化財調査報告書Ⅲ－大栄地区（２）－　千葉県文化財センター調査報告第 124 集
(財)千葉県文化財センター ,1987h, 佐倉市腰巻遺跡　千葉県文化財センター調査報告第 129 集
(財)千葉県文化財センター ,1987i, 山口雷土遺跡　千葉県文化財センター調査報告第 142 集
(財)千葉県文化財センター ,1987j, 佐倉市向山谷津・明代台・木戸場・古内遺跡　千葉県文化財センター調査報告第 128 集
(財)千葉県文化財センター ,1988a, 東金市久我台遺跡－房総導水路建設事業に伴う埋蔵文化財調査報告書－　千葉県文化財センター調査報告第 137 集
(財)千葉県文化財センター ,1988b, 山武町椎崎遺跡　主要地方道成東・酒々井線建設に伴う埋蔵文化財発掘調査報告書　千葉県文化財センター調査報告第 146 集
(財)千葉県文化財センター ,1988c, 片山古墳群内Ｄ地点遺跡－北千葉導水事業に伴う埋蔵文化財調査－　千葉県文化財センター調査報告第 140 集
(財)千葉県文化財センター ,1988d, 東関道自動車道埋蔵文化財調査報告書Ⅳ－佐原地区（１）　千葉県文化財センター調査報告第 143 集
(財)千葉県文化財センター ,1988e, 御料牧場遺跡　千葉県文化財センター調査報告第 144 集
(財)千葉県文化財センター ,1988f, 成田市畑ヶ田地区埋蔵文化財発掘調査報告書　千葉県文化財センター調査報告第 158 集
(財)千葉県文化財センター ,1989a, 千葉市荒久遺跡（１）－千葉県立中央博物館野外観察地建設に伴う埋蔵文化財発掘調査報告書－　千葉県文化財センター調査報告第 153 集
(財)千葉県文化財センター ,1989b, 千葉市荒久遺跡（２）－県立青葉の森公園建設に伴う埋蔵文化財発掘調査報告書－　千葉県文化財センター調査報告第 154 集
(財)千葉県文化財センター ,1989c, 千葉市小中台(２)遺跡・新堀込遺跡・馬場遺跡　千葉都市計画道路３・４・43 号磯辺茂呂町線建設に伴う埋蔵文化財発掘調査報告書３　千葉県文化財センター調査報告第 160 集
(財)千葉県文化財センター ,1989d, 千葉市種ヶ谷津遺跡－千葉急行線内埋蔵文化財発掘調査報告書Ⅲ－　千葉県文化財センター調査報告第 170 集
(財)千葉県文化財センター ,1989e, 千葉ニュータウン埋蔵文化財調査報告書Ⅸ　白井根塚群・唐沢シシアナ遺跡　大木戸根十三塚　泉遺跡　鹿黒遺跡　五本松遺跡　上巣貫台遺跡　落山遺跡　千葉県文化財センター調査報告第 164 集
(財)千葉県文化財センター ,1989f, 林北遺跡・長山遺跡　千葉県文化財センター調査報告第 163 集
(財)千葉県文化財センター ,1989g, 佐倉市向原遺跡　千葉県文化財センター調査報告第 157 集
(財)千葉県文化財センター ,1989h, 佐倉市南志津地区埋蔵文化財発掘調査報告書１　千葉県文化財センター調査報告第 152 集
(財)千葉県文化財センター ,1990a, 市原市草刈貝塚－千葉急行線内埋蔵文化財発掘調査報告書Ⅳ－　千葉県文化財センター調査報告第 171 集
(財)千葉県文化財センター ,1990b, 千葉東南部ニュータウン 17 －高沢遺跡－　千葉県文化財センター調査報告第 175 集
(財)千葉県文化財センター ,1990c, 八千代市仲ノ台遺跡・芝山遺跡－東葉高速鉄道引込み線および車庫用地内埋蔵文化財調査報告書－　千葉県文化財センター調査報告第 176 集
(財)千葉県文化財センター ,1990d, 松戸市　野見塚遺跡・前原Ⅰ遺跡・根之神台遺跡・中内遺跡・中峠遺跡・新橋台Ⅰ遺跡・串崎新田東里所在野馬除土手－北総開発鉄道埋蔵文化財調査報告書Ⅲ－　千葉県文化財センター調査報告第 174 集
(財)千葉県文化財センター ,1990e, 市川市新山遺跡－北総開発鉄道埋蔵文化財調査報告書Ⅱ－　千葉県文化財センター調査報告第 173 集
(財)千葉県文化財センター ,1990f, 大栄栗源干潟線埋蔵文化財調査報告書　千葉県文化財センター調査報告第 179 集
(財)千葉県文化財センター ,1990g, 佐原市吉原三王遺跡　千葉県文化財センター調査報告第 178 集
(財)千葉県文化財センター ,1990h, 佐倉市大作遺跡　千葉県文化財センター調査報告第 172 集
(財)千葉県文化財センター ,1990i, 新東京国際空港埋蔵文化財発掘調査報告書Ⅵ　千葉県文化財センター調査報告第 177 集
(財)千葉県文化財センター ,1991a, 八千代市白幡前遺跡－萱田地区埋蔵文化財調査報告書Ⅴ－　千葉県文化財センター調査報告第 188 集
(財)千葉県文化財センター ,1991b, 千原台ニュータウンⅣ　中永谷遺跡　千葉県文化財センター調査報告第 189 集
(財)千葉県文化財センター ,1991c, 千葉市荒久遺跡（３）－県立青葉の森公園建設に伴う埋蔵文化財発掘調査報告書－　千葉県文化財センター調査報告第 193 集
(財)千葉県文化財センター ,1991d, 八日市場市小高遺跡－主要地方道多古笹本線事業地内埋蔵文化財調査報告書Ⅰ－　千葉県文化財センター調査報告第 194 集
(財)千葉県文化財センター ,1991e, 千葉ニュータウン埋蔵文化財調査報告書Ⅹ　千葉県文化財センター調査報告第 190 集
(財)千葉県文化財センター ,1991f, 佐倉市栗野Ⅰ・Ⅱ遺跡　千葉県文化財センター調査報告第 199 集
(財)千葉県文化財センター ,1991g, 四街道市内黒田遺跡群　千葉県文化財センター調査報告第 200 集
(財)千葉県文化財センター ,1992a, 千葉市地蔵山遺跡（１）－住宅・都市整備公団千葉寺地区埋蔵文化財発掘調査報告書Ⅰ－　千葉県文化財センター調査報告第 206 集
(財)千葉県文化財センター ,1992b, 東金市井戸ヶ谷遺跡－房総導水路建設事業に伴う埋蔵文化財調査報告書Ⅱ－　千葉県文化財センター調査報告第 208 集
(財)千葉県文化財センター ,1992c, 主要地方道成田松尾線Ⅶ　芝山町御田台遺跡・小池新林遺跡　千葉県文化財センター調査報告第 209 集
(財)千葉県文化財センター ,1992d, 横芝町上仁羅台遺跡・西長山野遺跡・東長山野遺跡－横芝工業団地埋蔵文化財調査報告書－　千葉県文化財センター調査報告第 213 集
(財)千葉県文化財センター ,1992e, 山武郡芝山町宝永作遺跡－芝山第２工業団地造成地内埋蔵文化財調査報告書－　千葉県文化財センター調査報告第 214 集
(財)千葉県文化財センター ,1992f, 千葉市榎作遺跡－千葉急行線内埋蔵文化財発掘調査報告書Ⅴ－　千葉県文化財センター調査報告第 216 集
(財)千葉県文化財センター ,1992g, 千葉ニュータウン埋蔵文化財調査報告書Ⅺ　林跡遺跡（224-004）　千葉県文化財センター調査報告第 205 集
(財)千葉県文化財センター ,1992h, 東関道自動車道埋蔵文化財調査報告書Ⅵ（佐原地区３）　千葉県文化財センター調査報告第 191 集
(財)千葉県文化財センター ,1992i, 小見川町天神後遺跡　千葉県文化財センター調査報告第 210 集
(財)千葉県文化財センター ,1992j, 東関道自動車道埋蔵文化財調査報告書Ⅶ（佐原地区４）　千葉県文化財センター調査報告第 207 集
(財)千葉県文化財センター ,1992k, 佐倉市松向作遺跡　千葉県文化財センター調査報告第 215 集
(財)千葉県文化財センター ,1992l, 船橋市夏見台遺跡－船橋夏見郵政宿舎・簡易保険福祉事業団船橋夏見宿舎新築に伴う埋蔵文化財調査報告書－　千葉県文化財センター調査報告第 204 集
(財)千葉県文化財センター ,1993a, 千葉東南部ニュータウン 18 －鎌取遺跡－　千葉県文化財センター調査報告第 222 集
(財)千葉県文化財センター ,1993b, 千葉市地蔵山遺跡（２）－住宅・都市整備公団千葉寺地区埋蔵文化財発掘調査報告書Ⅱ－　千葉県文化財センター調査報告第 224 集
(財)千葉県文化財センター ,1993c, 八千代市坊山遺跡－萱田地区埋蔵文化財調査報告書Ⅵ－　千葉県文化財センター調査報告第 226 集
(財)千葉県文化財センター ,1993d, 芝山町菱田梅ノ木遺跡－菱田梅ノ木地先宅地造成に伴う埋蔵文化財報告書－　千葉県文化財センター調査報告第 228 集
(財)千葉県文化財センター ,1993e, 袖ケ浦市上泉遺跡－一般県道横田停車場上泉線県単道路改良事業に伴う埋蔵文化財調査報告書－　千葉県文化財センター調査報告第 231 集
(財)千葉県文化財センター ,1993f, 滝ノ口向台遺跡・大竹古墳群－一般県道君津平川線県単道路改良（幹線道路網整備）工事に伴う埋蔵文化財調査報告書－　千葉県文化財センター調査報告第 232 集
(財)千葉県文化財センター ,1993g, 千葉北部地区新市街地造成整備事業関連埋蔵文化財調査報告書Ⅰ　千葉県文化財センター調査報告第 235 集
(財)千葉県文化財センター ,1993h, 千葉県文化財センター年報 No.18 －平成 4 年度－
(財)千葉県文化財センター ,1993i, 佐倉市南広遺跡　千葉県文化財センター調査報告第 236 集
(財)千葉県文化財センター ,1993j, 主要地方道成田安食線地方道道路改良事業に伴う埋蔵文化財調査報告書

Ⅱ　千葉県文化財センター調査報告第 229 集
(財)千葉県文化財センター ,1993k, 新東京国際空港埋蔵文化財発掘調査報告書Ⅶ　千葉県文化財センター調査報告第 227 集
(財)千葉県文化財センター ,1993l, 佐倉市南志津地区埋蔵文化財発掘調査報告書２　千葉県文化財センター調査報告第 225 集
(財)千葉県文化財センター ,1994a, 千原台ニュータウンⅥ－草刈六之台遺跡－　千葉県文化財センター調査報告第 241 集
(財)千葉県文化財センター ,1994b, 八千代市権現後遺跡・北海道遺跡・井戸向遺跡－萱田地区埋蔵文化財調査報告書Ⅶ－　千葉県文化財センター調査報告第 243 集
(財)千葉県文化財センター ,1994c, 八千代市沖塚遺跡・上の台遺跡 他－東葉高速鉄道埋蔵文化財調査報告書－　千葉県文化財センター調査報告第 245 集
(財)千葉県文化財センター ,1994d, 海上町岩井安町遺跡－海上キャンプ場改築工事に伴う埋蔵文化財発掘調査報告書－　千葉県文化財センター調査報告第 247 集
(財)千葉県文化財センター ,1994e, 土気緑の森工業団地内発掘調査報告書　千葉県文化財センター調査報告第 253 集
(財)千葉県文化財センター ,1994f, 市原市南青野遺跡－千葉県こどもの国施設整備事業に伴う埋蔵文化財調査報告書－　千葉県文化財センター調査報告第 254 集
(財)千葉県文化財センター ,1994g, 石揚遺跡－手賀の丘少年自然の家建設に伴う埋蔵文化財発掘調査報告書－　千葉県文化財センター調査報告第 255 集
(財)千葉県文化財センター ,1994h, 松戸市岩瀬塚田遺跡－国立教育会館社会教育研究所建設に伴う埋蔵文化財調査報告書－　千葉県文化財センター調査報告第 260 集
(財)千葉県文化財センター ,1994i, 野田市岩名第 14 遺跡－住宅宅地関連公共施設等整備促進事業に伴う埋蔵文化財調査報告書－　千葉県文化財センター調査報告第 249 集
(財)千葉県文化財センター ,1994j, 下総町長稲葉遺跡　千葉県文化財センター調査報告第 251 集
(財)千葉県文化財センター ,1994k, 印西町　小林城跡　千葉県文化財センター調査報告第 250 集
(財)千葉県文化財センター ,1994l, 佐倉市六拾部遺跡　千葉県文化財センター調査報告第 267 集
(財)千葉県文化財センター ,1994m, 四街道市御山遺跡（1）　千葉県文化財センター調査報告第 242 集
(財)千葉県文化財センター ,1994n, 新東京国際空港埋蔵文化財発掘調査報告書Ⅷ　千葉県文化財センター調査報告第 244 集
(財)千葉県文化財センター ,1994o, 千葉県文化財センター年報 No.19 －平成５年度－
(財)千葉県文化財センター ,1995a, 袖ケ浦市文脇遺跡－主要地方道千葉鴨川線県単道路改良（幹線道路網整備）工事に伴う埋蔵文化財調査報告書－　千葉県文化財センター調査報告第 266 集
(財)千葉県文化財センター ,1995b, 芝山町大谷遺跡－北総中央農業水利事業２号送水路その 24 工事に伴う埋蔵文化財調査報告書－　千葉県文化財センター調査報告第 273 集
(財)千葉県文化財センター ,1995c, 船橋市古作中台遺跡－東京税関古作寮建設に伴う埋蔵文化財調査報告書－　千葉県文化財センター調査報告第 261 集
(財)千葉県文化財センター ,1995d, 新東京国際空港埋蔵文化財発掘調査報告書Ⅸ　一鍬田甚兵衛山北遺跡(空港 No.11 遺跡)　千葉県文化財センター調査報告第 264 集
(財)千葉県文化財センター ,1995e, 新シ山・柳和田台遺跡　青山中峰遺跡　青山宮脇遺跡　千葉県文化財センター調査報告第 265 集
(財)千葉県文化財センター ,1995f, 四街道市堂ノ後遺跡　千葉県文化財センター調査報告第 275 集
(財)千葉県文化財センター ,1995g, 佐倉市池向遺跡　千葉県文化財センター調査報告第 268 集
(財)千葉県文化財センター ,1995h, 千葉県文化財センター年報 No.20 －平成６年度－
(財)千葉県文化財センター ,1996a, 一般県道横芝山武線道路改良事業埋蔵文化財調査報告書－横芝町木戸台・町原古墳群，木戸台遺跡－　千葉県文化財センター調査報告第 284 集
(財)千葉県文化財センター ,1996b, 大多喜町市場台遺跡－国道 297 号県単道路改良事業埋蔵文化財調査報告書－　千葉県文化財センター調査報告第 286 集
(財)千葉県文化財センター ,1996c, 大多喜町女ヶ谷遺跡－道路特殊改良県道大多喜－宮線埋蔵文化財調査報告書－　千葉県文化財センター調査報告第 287 集
(財)千葉県文化財センター ,1996d, 袖ケ浦市堂庭山Ｂ遺跡－袖ケ浦福祉センター授産所埋蔵文化財調査報告書－　千葉県文化財センター調査報告第 288 集
(財)千葉県文化財センター ,1996e, 市原市武士遺跡１－福増浄水場埋蔵文化財調査報告書－　千葉県文化財センター調査報告第 289 集
(財)千葉県文化財センター ,1996f, 流山市花山東遺跡－流山郵便局庁舎新築に伴う埋蔵文化財調査報告書－　千葉県文化財センター調査報告第 294 集
(財)千葉県文化財センター ,1996g, 主要地方道松戸野田線埋蔵文化財調査報告書－流山市南割遺跡・上貝塚第Ⅱ遺跡・上貝塚第Ⅰ遺跡・上貝塚貝塚・下花輪第Ⅲ遺跡・三輪野山第Ⅱ遺跡　千葉県文化財センター調査報告第 276 集
(財)千葉県文化財センター ,1996h, 主要地方道多古笹本線埋蔵文化財調査報告書２－干潟町池尻遺跡・茄子台遺跡　千葉県文化財センター調査報告第 280 集
(財)千葉県文化財センター ,1996i, 多古町千田台遺跡　千葉県文化財センター調査報告第 283 集
(財)千葉県文化財センター ,1996j, 一般国道 464 号県単道路改良事業埋蔵文化財調査報告書　千葉県文化財センター調査報告第 277 集
(財)千葉県文化財センター ,1996k, 成田市松崎遠原遺跡　千葉県文化財センター調査報告第 282 集
(財)千葉県文化財センター ,1996l, 一般国道 296 号国道道路改良事業埋蔵文化財調査報告書２　千葉県文化財センター調査報告第 279 集
(財)千葉県文化財センター ,1996m, 千葉県文化財センター年報 No.21 －平成７年度－
(財)千葉県文化財センター ,1996o, 一般国道 296 号国道道路改良事業埋蔵文化財調査報告書１　千葉県文化財センター調査報告第 278 集
(財)千葉県文化財センター ,1997a, 矢那川ダム埋蔵文化財調査報告書１－木更津市二重山遺跡－　千葉県文化財センター調査報告第 297 集
(財)千葉県文化財センター ,1997b, 県道山田台大網白里線埋蔵文化財調査報告書１ 大網白里町一本松遺跡・山田台 No.6-2 遺跡　東金市山田水呑遺跡・山田新田Ⅲ遺跡・山田新田所在馬土手　千葉県文化財センター調査報告第 300 集
(財)千葉県文化財センター ,1997c, 土木保守管理センター等埋蔵文化財調査報告書－成田市三里塚御料牧場遺跡・芝山町岩山中袋遺跡（空港 No.2 遺跡）－　千葉県文化財センター調査報告第 306 集
(財)千葉県文化財センター ,1997d, 千葉市武石遺跡－千葉西税務署埋蔵文化財調査報告書－　千葉県文化財センター調査報告第 308 集
(財)千葉県文化財センター ,1997e, 千葉東金道路（二期）埋蔵文化財調査報告書１－山武町栗焼椿遺跡－　千葉県文化財センター調査報告第 330 集
(財)千葉県文化財センター ,1997f, 流山市若宮第Ⅱ遺跡－都市計画道路３・３・２号線（新川南流山線）埋蔵文化財調査報告書－　千葉県文化財センター調査報告第 296 集
(財)千葉県文化財センター ,1997g, 主要地方道多古笹本線埋蔵文化財調査報告書３－干潟町道木内遺跡・椎木遺跡　千葉県文化財センター調査報告第 303 集
(財)千葉県文化財センター ,1997h, 多古町一鍬田甚兵衛山遺跡－刈り草置場埋蔵文化財調査報告書－　千葉県文化財センター調査報告第 305 集
(財)千葉県文化財センター ,1997i, 本埜村大門遺跡　千葉県文化財センター調査報告第 313 集
(財)千葉県文化財センター ,1997j, 佐倉市弥勒東台遺跡　千葉県文化財センター調査報告第 299 集
(財)千葉県文化財センター ,1997k, 千葉県文化財センター年報 No.22 －平成８年度－
(財)千葉県文化財センター ,1997l, 成田国際物流複合基地埋蔵文化財調査報告書１　千葉県文化財センター調査報告第 302 集
(財)千葉県文化財センター ,1997m, 新東京国際空港埋蔵文化財発掘調査報告書Ⅹ　千葉県文化財センター調査報告第 304 集
(財)千葉県文化財センター ,1998a, 空港南部工業団地埋蔵文化財調査報告書１－山武郡芝山町古宿・上谷遺跡－　千葉県文化財センター調査報告第 320 集
(財)千葉県文化財センター ,1998b, 主要地方道生実・本納線埋蔵文化財調査報告書２－笹目沢遺跡・種ヶ谷津遺跡・大道遺跡－　千葉県文化財センター調査報告第 317 集
(財)千葉県文化財センター ,1998c, 袖ケ浦市荒久（２）遺跡－主要地方道千葉鴨川線埋蔵文化財調査報告書２－　千葉県文化財センター調査報告第 323 集
(財)千葉県文化財センター ,1998d, 主要地方道成田松尾線Ⅷ－松尾町名城遺跡－　千葉県文化財センター調査報告第 333 集
(財)千葉県文化財センター ,1998e, 千葉東南部ニュータウン 19 －千葉市有吉北貝塚１（旧石器・縄文時代）－　千葉県文化財センター調査報告第 324 集
(財)千葉県文化財センター ,1998f, 東関東自動車道（千葉・富津線）埋蔵文化財調査報告書１－市原市海保野口遺跡－　千葉県文化財センター調査報告第 335 集
(財)千葉県文化財センター ,1998g, 千葉東金道路（二期）埋蔵文化財調査報告書２－東金市大谷台遺跡他 18 遺跡－　千葉県文化財センター調査報告第 331 集
(財)千葉県文化財センター ,1998h, 市原市武士遺跡２－福増浄水場埋蔵文化財調査報告書－　千葉県文化財センター調査報告第 322 集
(財)千葉県文化財センター ,1998i, 送水管沼南～我孫子線埋蔵文化財調査報告書　沼南町道堀遺跡・雉遺跡　千葉県文化財センター調査報告第 329 集
(財)千葉県文化財センター ,1998j, 柏市光ヶ丘遺跡－柏市光ヶ丘団地埋蔵文化財調査報告書－　千葉県文化財センター調査報告第 326 集
(財)千葉県文化財センター ,1998k, 下総町名木大台遺跡　千葉県文化財センター調査報告第 319 集
(財)千葉県文化財センター ,1998l, 千潟工業団地埋蔵文化財調査報告書　千葉県文化財センター調査報告第 321 集
(財)千葉県文化財センター ,1998m, 千葉ニュータウン埋蔵文化財調査報告書Ⅻ　千葉県文化財センター調査報告第 318 集
(財)千葉県文化財センター ,1999a, 千葉東南部ニュータウン 21 －千葉市有吉遺跡（第４次）・高沢古墳群－　千葉県文化財センター調査報告第 351 集
(財)千葉県文化財センター ,1999b, 千葉東南部ニュータウン 22 －鎌取場台遺跡－　千葉県文化財センター調査報告第 368 集
(財)千葉県文化財センター ,1999c, 千葉東金道路（二期）埋蔵文化財調査報告書３－山武町小川崎台遺跡－　千葉県文化財センター調査報告第 362 集
(財)千葉県文化財センター ,1999d, 東関東自動車道（千葉・富津線）埋蔵文化財調査報告書３－市原市大作頭遺跡－　千葉県文化財センター調査報告第 355 集
(財)千葉県文化財センター ,1999e, 東関東自動車道（千葉・富津線）埋蔵文化財調査報告書４－市原市今富新山遺跡・古市場（２）遺跡，千葉市古市場（１）遺跡－　千葉県文化財センター調査報告第 356 集
(財)千葉県文化財センター ,1999f, 主要地方道千葉竜ヶ崎線埋蔵文化財調査報告書－八千代市雷遺跡・雷南遺跡－　千葉県文化財センター調査報告第 359 集
(財)千葉県文化財センター ,1999g, 一般国道２９６号道路改築事業埋蔵文化財調査報告書１－八千代市赤作遺跡・阿蘇中学校東側遺跡－　千葉県文化財センター調査報告第 360 集
(財)千葉県文化財センター ,1999h, 空港南部工業団地埋蔵文化財調査報告書２－山武郡芝山町上宿遺跡・大堀切遺跡－　千葉県文化財センター調査報告第 353 集
(財)千葉県文化財センター ,1999i, 一般国道 410 号埋蔵文化財調査報告書－袖ケ浦市荒久（１）遺跡・三箇遺跡－　千葉県文化財センター調査報告第 349 集
(財)千葉県文化財センター ,1999j, 袖ケ浦市中六遺跡－一般県道長浦上総線埋蔵文化財調査報告書－　千葉県文化財センター調査報告第 365 集
(財)千葉県文化財センター ,1999k, 市原市福増遺跡－一般県道犬成海士有木線埋蔵文化財調査報告書－　千葉県文化財センター調査報告第 366 集
(財)千葉県文化財センター ,1999l, 主要地方道成田松尾線Ⅸ－芝山町大台西藤ヶ作遺跡・深田台遺跡・洞谷台遺跡・大堀切遺跡－　千葉県文化財センター調査報告第 372 集
(財)千葉県文化財センター ,1999m, 矢那川ダム埋蔵文化財調査報告書２－木更津市久野遺跡－　千葉県文化財センター調査報告第 364 集
(財)千葉県文化財センター ,1999n, 下総町青山富ノ木遺跡・鎌部長峯遺跡　千葉県文化財センター調査報告第 370 集
(財)千葉県文化財センター ,1999o, 下総町名木天神台遺跡　千葉県文化財センター調査報告第 371 集
(財)千葉県文化財センター ,1999p, 四街道市出口・鐘塚遺跡　千葉県文化財センター調査報告第 357 集
(財)千葉県文化財センター ,1999q, 千葉ニュータウン埋蔵文化財調査報告書ⅩⅢ　千葉県文化財センター調査報告第 352 集
(財)千葉県文化財センター ,1999r, 千葉県文化財センター年報 No.23 －平成９年度－
(財)千葉県文化財センター ,1999s, 新東京国際空港埋蔵文化財発掘調査報告書Ⅺ　千葉県文化財センター調査報告第 363 集
(財)千葉県文化財センター ,1999t, 千葉北部地区新市街地造成整備事業関連埋蔵文化財調査報告書Ⅱ　千葉県文化財センター調査報告第 358 集
(財)千葉県文化財センター ,2000a, 主要地方道成田松尾線Ⅹ－芝山町浅間台遺跡－　千葉県文化財センター調査報告第 390 集
(財)千葉県文化財センター ,2000b, 千葉東金道路（二期）埋蔵文化財調査報告書４－山武町久保谷遺跡－　千葉県文化財センター調査報告第 387 集
(財)千葉県文化財センター ,2000c, 主要地方道成田松尾線Ⅺ－芝山町山田宝馬古墳群－　千葉県文化財センター調査報告第 391 集
(財)千葉県文化財センター ,2000d, 千葉東金道路（二期）埋蔵文化財調査報告書６－東金市ヲフサ野遺跡・成東町上人塚遺跡－　千葉県文化財センター調査報告第 389 集
(財)千葉県文化財センター ,2000e, 千葉東金道路（二期）埋蔵文化財調査報告書５－松尾町・山武町一本松遺跡，八街市板橋遺跡・滝台遺跡・ビンダライ遺跡－　千葉県文化財センター調査報告第 388 集
(財)千葉県文化財センター ,2000f, 東関東自動車道（千葉・富津線）埋蔵文化財調査報告書５－市原市中伊沢遺跡・百目木遺跡・下椎木遺跡・志保知遺跡・ヤジ山遺跡・細山（１）（２）遺跡－　千葉県文化財センター調査報告第 383 集
(財)千葉県文化財センター ,2000g, 東関東自動車道（千葉・富津線）埋蔵文化財調査報告書６－木更津市金二矢台遺跡・堀ノ内台遺跡－　千葉県文化財センター調査報告第 384 集
(財)千葉県文化財センター ,2000h, 市原市天羽田稲荷山遺跡　袖ケ浦市天羽田稲荷山遺跡－主要地方道千葉鴨川線埋蔵文化財調査報告書４－　千葉県文化財センター調査報告第 380 集
(財)千葉県文化財センター ,2000i, 船橋市東中山台遺跡群第 14 次調査地点－県単耐震橋梁緊急架替事業埋蔵文化財調査報告書－　千葉県文化財センター調査報告第 377 集
(財)千葉県文化財センター ,2000j, 千葉県文化財センター年報 No.25- 平成 11 年度 -
(財)千葉県文化財センター ,2000k, 新東京国際空港埋蔵文化財発掘調査報告書ⅩⅡ　千葉県文化財センター調査報告第 386 集
(財)千葉県文化財センター ,2000l, 新東京国際空港埋蔵文化財発掘調査報告書ⅩⅢ　千葉県文化財センター調査報告第 385 集
(財)千葉県文化財センター ,2001a, 千葉東金道路（二期）埋蔵文化財調査報告書７－松尾町・横芝町四ツ塚遺跡・松尾町千神塚群－　千葉県文化財センター調査報告第 402 集
(財)千葉県文化財センター ,2001b, 船橋市新山東遺跡－前原団地建替事業関連埋蔵文化財調査報告書－　千葉県文化財センター調査報告第 400 集
(財)千葉県文化財センター ,2001c, 野田市南下ﾀ村遺跡－主要地方道我孫子関宿線埋蔵文化財調査報告書－　千葉県文化財センター調査報告第 415 集
(財)千葉県文化財センター ,2001d, 主要地方道松戸野田線住宅宅地関連埋蔵文化財調査報告書－流山市三輪野山貝塚・宮前・道六神・八幡前－　千葉県文化財センター調査報告第 399 集
(財)千葉県文化財センター ,2001e, 柏市光ヶ丘遺跡－柏市光ヶ丘団地埋蔵文化財調査報告書Ⅱ－　千葉県文化財センター調査報告第 418 集
(財)千葉県文化財センター ,2001f, 千葉県文化財センター年報 No.26- 平成 12 年度 -
(財)千葉県文化財センター ,2001g, 新東京国際空港埋蔵文化財発掘調査報告書ⅩⅤ　千葉県文化財センター調査報告第 405 集
(財)千葉県文化財センター ,2001h, 新東京国際空港埋蔵文化財発掘調査報告書ⅩⅥ　千葉県文化財センター調査報告第 406 集

(財)千葉県文化財センター ,2002a, 新東京国際空港埋蔵文化財発掘調査報告書XⅦ－香山新田安戸台遺跡(空港 No.9 遺跡)　取香和田戸遺跡（空港 No.60 遺跡）－　千葉県文化財センター調査報告第 431 集
(財)千葉県文化財センター ,2002b, 東関東自動車道（千葉・富津線）埋蔵文化財調査報告書 10 －袖ケ浦市台山遺跡－　千葉県文化財センター調査報告第 435 集
(財)千葉県文化財センター ,2002c, 千葉市鷲谷津遺跡－都市基盤整備公団千葉寺地区埋蔵文化財発掘調査報告書Ⅲ－　千葉県文化財センター調査報告第 422 集
(財)千葉県文化財センター ,2002d, 東関東自動車道（千葉・富津線）埋蔵文化財調査報告書 11 －木更津市中越遺跡－　千葉県文化財センター調査報告第 436 集
(財)千葉県文化財センター ,2002e, 千葉ニュータウン埋蔵文化財調査報告書XV　千葉県文化財センター調査報告第 423 集
(財)千葉県文化財センター ,2002f, 成田市十余三四本木Ⅱ遺跡　千葉県文化財センター調査報告第 425 集
(財)千葉県文化財センター ,2003a, 千葉東南部ニュータウン 27 －千葉市春日作遺跡－　千葉県文化財センター調査報告第 458 集
(財)千葉県文化財センター ,2003b, 千原台ニュータウンⅩ－市原市草刈遺跡（東部地区旧石器時代）－　千葉県文化財センター調査報告第 462 集
(財)千葉県文化財センター ,2003c, 潤井戸地区埋蔵文化財調査報告書Ⅰ－市原市下鈴野遺跡－　千葉県文化財センター調査報告第 444 集
(財)千葉県文化財センター ,2003d, 千葉東南部ニュータウン 26 －千葉市椎名神社遺跡・古城小弓遺跡・六通神社南遺跡・御塚台遺跡－　千葉県文化財センター調査報告第 443 集
(財)千葉県文化財センター ,2003e, 東関東自動車道（千葉・富津線）埋蔵文化財調査報告書 12 －木更津市山神遺跡・堀ノ内台遺跡（２）－　千葉県文化財センター調査報告第 456 集
(財)千葉県文化財センター ,2003f, 千葉東金道路（二期）埋蔵文化財調査報告書 12 －松尾町赤羽根遺跡－　千葉県文化財センター調査報告第 440 集
(財)千葉県文化財センター ,2003g, 野田市鳥居崎遺跡－清水上花輪線埋蔵文化財調査報告書－　千葉県文化財センター調査報告第 446 集
(財)千葉県文化財センター ,2003h, 新鎌ヶ谷地区埋蔵文化財調査報告書Ⅰ－鎌ヶ谷市五本松 No. 3 遺跡－　千葉県文化財センター調査報告第 457 集
(財)千葉県文化財センター ,2003i, 佐倉市羽鳥外海道遺跡　千葉県文化財センター調査報告第 441 集
(財)千葉県文化財センター ,2003j, 新東京国際空港埋蔵文化財発掘調査報告書XⅧ　千葉県文化財センター調査報告第 447 集
(財)千葉県文化財センター ,2003k, 成田国際物流複合基地埋蔵文化財調査報告書 2　千葉県文化財センター調査報告第 452 集
(財)千葉県文化財センター ,2003l, 県道千葉臼井印西線歩道建設に伴う埋蔵文化財調査報告書　千葉県文化財センター調査報告第 451 集
(財)千葉県文化財センター ,2003m, 松崎地区内陸工業用地造成整備事業埋蔵文化財調査報告書 1　千葉県文化財センター調査報告第 445 集
(財)千葉県文化財センター ,2004a, 千葉東南部ニュータウン 28 －千葉市今台遺跡－ 千葉県文化財センター調査報告第 466 集
(財)千葉県文化財センター ,2004b, 東関東自動車道（千葉・富津線）埋蔵文化財調査報告書 13 －袖ケ浦市関畑遺跡－　千葉県文化財センター調査報告第 484 集
(財)千葉県文化財センター ,2004c, 千葉市観音塚遺跡・地蔵山遺跡（３）－都市基盤整備公団千葉寺地区埋蔵文化財発掘調査報告書Ⅳ－　千葉県文化財センター調査報告第 472 集
(財)千葉県文化財センター ,2004d, 千葉東南部ニュータウン 29 －千葉市バクチ穴遺跡・大膳野南貝塚・有吉城跡 2（旧石器時代）－　千葉県文化財センター調査報告第 467 集
(財)千葉県文化財センター ,2004e, 主要地方道松戸野田線住宅宅地関連埋蔵文化財調査報告書（2）－流山市三輪野山貝塚・三輪野山宮前遺跡・三輪野山八幡前遺跡－　千葉県文化財センター調査報告第 482 集
(財)千葉県文化財センター ,2004f, 西三里塚第２代替地埋蔵文化財調査報告書２　千葉県文化財センター調査報告第 478 集
(財)千葉県文化財センター ,2004g, 松崎地区内陸工業用地造成整備事業埋蔵文化財調査報告書２　千葉県文化財センター調査報告第 471 集
(財)千葉県文化財センター ,2004h, 千葉ニュータウン埋蔵文化財調査報告書XVI　千葉県文化財センター調査報告第 477 集
(財)千葉県文化財センター ,2004i, 千葉県文化財センター年報 No.28- 平成 14 年度 -
(財)千葉県文化財センター ,2004j, 新東京国際空港埋蔵文化財発掘調査報告書XX　千葉県文化財センター調査報告第 485 集
(財)千葉県文化財センター ,2004k, 新東京国際空港埋蔵文化財発掘調査報告書XIX　千葉県文化財センター調査報告第 483 集
(財)千葉県文化財センター ,2004l, 印西市新井堀Ⅱ遺跡 前戸遺跡　千葉県文化財センター調査報告第 481 集
(財)千葉県文化財センター ,2004m, 松崎地区内陸工業用地造成整備事業埋蔵文化財調査報告書３　千葉県文化財センター調査報告第 487 集
(財)千葉県文化財センター ,2004n, 主要地方道千葉竜ヶ崎線埋蔵文化財調査報告書　千葉県文化財センター調査報告第 494 集
(財)千葉県文化財センター ,2004o, 印西市馬込遺跡　千葉県文化財センター調査報告第 495 集
(財)千葉県文化財センター ,2004p, 船橋印西線埋蔵文化財調査報告書 2- 八千代市道地遺跡－　千葉県文化財センター調査報告第 464 集
(財)千葉県文化財センター ,2004q, 船橋印西線埋蔵文化財調査報告書 3- 八千代市間見穴遺跡－　千葉県文化財センター調査報告第 473 集
(財)千葉県文化財センター ,2005a, 新鎌ヶ谷地区埋蔵文化財調査報告書Ⅱ－鎌ヶ谷市五本松 No. 3 遺跡 2 －千葉県文化財センター調査報告第 525 集
(財)千葉県文化財センター ,2005b, 成田国際空港埋蔵文化財調査報告書XXI　千葉県文化財センター調査報告第 517 集
(財)千葉県文化財センター ,2005c, 東関東自動車道水戸線酒々井 PA 埋蔵文化財調査報告書 1　千葉県文化財センター調査報告第 504 集
(財)千葉県文化財センター ,2005d, 四街道市小屋ノ内遺跡（1）　千葉県文化財センター調査報告第 499 集
(財)千葉県文化財センター ,2005e, 千葉ニュータウン埋蔵文化財調査報告書XVII　千葉県文化財センター調査報告第 510 集
(財)千葉県北総公社 ,1971, 三里塚
千葉市遺跡調査会 ,1985, 千葉県千葉市　エゴタ遺跡－北地区－　調査報告
千葉市教育委員会 ,1980, 千葉市源町餅ヶ崎遺跡発掘調査予報－ 1979 年度遺構確認調査概要－
千葉市教育委員会 ,1990, 埋蔵文化財調査（原町遺跡群）報告書－昭和 63・平成元年度－
千葉市教育委員会 ,1994, 埋蔵文化財調査（市内遺跡）報告書－平成 5 年度－
千葉市教育委員会 ,1996, 埋蔵文化財調査（市内遺跡）報告書－平成 7 年度－
千葉市教育委員会 ,1999, 埋蔵文化財調査（市内遺跡）報告書－平成 10 年度－
千葉市教育委員会 ,2003, 千葉市都町山王遺跡・居寒台遺跡
(財)千葉市教育振興財団 ,2003a, 千葉市後谷遺跡
(財)千葉市教育振興財団 ,2003b, 千葉市平和公園遺跡群Ⅰ　多部田貝塚　貝殻塚遺跡　ムグリ遺跡
(財)千葉市教育振興財団 ,2004a, 千葉市平和公園遺跡群Ⅱ－うならすず遺跡－
(財)千葉市教育振興財団 ,2004b, 千葉市越川戸遺跡
(財)千葉市教育振興財団 ,2006, 千葉市花輪貝塚－平成 15 年度確認調査報告－
(財)千葉市教育振興財団 ,2007a, 千葉市下泉町遺跡群
(財)千葉市教育振興財団 ,2007b, 千葉市鎌取場台遺跡
(財)千葉市教育振興財団 ,2007c, 千葉市芳賀輪遺跡
千葉市史編纂委員会 ,1974, 千葉市史　第１巻　原始・古代・中世編
千葉市史編纂委員会 ,1976, 千葉市史　資料編１　原始・古代・中世
(財)千葉市文化財調査協会 ,1987, 千葉市　子和清水遺跡・房地遺跡・一枚田遺跡
(財)千葉市文化財調査協会 ,1988a, 千葉市餅ヶ崎遺跡－昭和 60 年度発掘調査報告書－
(財)千葉市文化財調査協会 ,1988b, 千葉市芳賀輪遺跡－昭和 61 年度発掘調査報告書－
(財)千葉市文化財調査協会 ,1989, 千葉市辰ヶ台・住吉・東住吉遺跡－昭和の森遺跡群昭和 60・61 年度調査報告書－
(財)千葉市文化財調査協会 ,1992a, 千葉中央ゴルフ場遺跡群発掘調査報告書　赤坂・観音地・上鹿子・中鹿子第１遺跡　（第１分冊）　中鹿子第２遺跡　（第２分冊）
(財)千葉市文化財調査協会 ,1992b, 土気南遺跡群Ⅰ　南河原坂第１遺跡・南河原坂第２遺跡・文六第４遺跡・文六第５遺跡・大椎第２遺跡・御堂崎城跡・後沢第１遺跡・後沢第２遺跡
(財)千葉市文化財調査協会 ,1992c, 土気南遺跡群Ⅱ　弥三郎第２遺跡
(財)千葉市文化財調査協会 ,1992d, 千葉市立山城跡
(財)千葉市文化財調査協会 ,1993a, 土気南遺跡群Ⅲ　大谷城跡・坂ノ越遺跡
(財)千葉市文化財調査協会 ,1993b, 土気南遺跡群Ⅳ　弥三郎第１遺跡・文六第１遺跡・文六第２遺跡・文六第３遺跡
(財)千葉市文化財調査協会 ,1994a, 土気南遺跡群Ⅵ　内野台遺跡・大椎第１遺跡・小山遺跡・北河原坂第２遺跡
(財)千葉市文化財調査協会 ,1994b, 千葉市芳賀輪遺跡－平成 4 年度調査報告書－
(財)千葉市文化財調査協会 ,1995a, 千葉市直道遺跡
(財)千葉市文化財調査協会 ,1995b, 千葉市松ヶ丘遺跡
(財)千葉市文化財調査協会 ,1996a, 土気南遺跡群Ⅷ　清水ヶ谷遺跡・丸山遺跡・東台遺跡・文六第６遺跡・弥三郎第３遺跡・南河原坂第５遺跡・北河原坂第１遺跡・観音山・藤台遺跡・葭山遺跡・後台遺跡
(財)千葉市文化財調査協会 ,1996b, 土気南遺跡群Ⅴ　南河原坂第３遺跡
(財)千葉市文化財調査協会 ,1996c, 千葉市原町遺跡群発掘調査報告書Ⅱ　台畑遺跡
(財)千葉市文化財調査協会 ,1996d, 千葉市海老遺跡－平成 4 年度調査－
(財)千葉市文化財調査協会 ,1996e, 千葉市染谷津遺跡・大森第１遺跡
(財)千葉市文化財調査協会 ,1997a, 千葉市小中台Ａ遺跡・牛尾舛遺跡
(財)千葉市文化財調査協会 ,1997b, 千葉市高品城跡Ⅰ
(財)千葉市文化財調査協会 ,1998, 千葉市戸張作遺跡Ⅰ
(財)千葉市文化財調査協会 ,1999, 千葉市戸張作遺跡Ⅱ
(財)千葉市文化財調査協会 ,2000a, 千葉市愛生遺跡
(財)千葉市文化財調査協会 ,2000b, 千葉市遠坪遺跡
(財)千葉市文化財調査協会 ,2001, 千葉市内野第１遺跡発掘調査報告書
(財)千葉市文化財調査協会 ,2002a, 千葉市土気東遺跡群Ⅰ－奥房台遺跡・五十石西遺跡－
(財)千葉市文化財調査協会 ,2002b, －千葉市－　川崎遺跡　草刈場遺跡　味噌草野遺跡
千葉大学文学部考古学研究室 ,1996, 立木南遺跡
銚子市教育委員会 ,1991, 千葉県銚子市粟島台遺跡発掘調査報告書
(財)長生郡市文化財センター ,1990, 千葉県茂原市　桂遺跡群発掘報告書（財）長生郡市文化財センター調査報告　第８集
(財)長生郡市文化財センター ,1993, 千葉県長生郡長柄町　下久保遺跡（財）長生郡市文化財センター調査報告　第 19 集
(財)長生郡市文化財センター ,1997a, 千葉県長生郡長柄町　『サウザンドリーブスゴルフクラブ建設に伴う埋蔵文化財調査』報告書－美佐子台遺跡・倉沢台第Ⅱ遺跡・美佐子遺跡・亀ヶ谷遺跡・落井遺跡・上落井遺跡－（財）長生郡市文化財センター調査報告
(財)長生郡市文化財センター ,1997b, 千葉県夷隅郡大多喜町　土島田遺跡（財）長生郡市文化財センター調査報告　第 35 集
東京電力北総線遺跡調査会 ,1982, 北総線－東京電力北総線設置工事に伴う埋蔵文化財調査報告書－
(財)東総文化財センター ,1994, 千葉県銚子市新農遺跡 財団法人東総文化財センター発掘調査報告書第４集
(財)東総文化財センター ,1995, 千葉県八日市場市　生尾遺跡 財団法人東総文化財センター発掘調査報告書第７集
(財)東総文化財センター ,1998, 千葉県八日市場市　新城跡－天神山公園埋蔵文化財調査 財団法人東総文化財センター発掘調査報告書第 16 集
(財)東総文化財センター ,2000 a , 夏台遺跡－ひかり工業団地埋蔵文化財調査－ 財団法人東総文化財センター発掘調査報告書第 20 集
(財)東総文化財センター ,2000b, 篠本城跡・城山遺跡－ひかり工業団地内埋蔵文化財発掘調査報告書２－財団法人東総文化財センター発掘調査報告書第 21 集
(財)東総文化財センター ,2002 a , 神山谷遺跡（１）－ひかり工業団地内埋蔵文化財発掘調査報告書Ⅲ－財団法人東総文化財センター発掘調査報告書第 25 集
(財)東総文化財センター ,2002b, 新台遺跡－ひかり工業団地内埋蔵文化財発掘調査報告書－ 財団法人東総文化財センター発掘調査報告書第 27 集
(財)東総文化財センター ,2006, 千葉県旭市　岩井安町南遺跡　岩井安町東遺跡　岩井新田遺跡　岩井番匠山遺跡－主要地方道銚子海上線道路改良工事に伴う埋蔵文化財調査－ 財団法人東総文化財センター発掘調査報告書第 31 集
道庭遺跡調査会 ,1983, 道庭遺跡
戸田哲也 ,1971, 成田市談 17 号
戸田哲也 ,2000,66　南大溜袋遺跡 , 千葉県の歴史　資料編　考古 1（旧石器・縄文時代）
飛ノ台貝塚発掘調査団 ,1978, 千葉県船橋市飛ノ台貝塚発掘調査概報
富里市教育委員会 ,2007, 平成 18 年度　富里市内遺跡発掘調査報告書　古込遺跡　日吉倉古墳群
富里村村史編纂委員会 ,1978, 新橋遺跡発掘調査報告書
富里町 ,1981, 富里村史　通史編
中野久木遺跡調査団 ,1974, 流山市中野久木遺跡調査報告書
長柄町史編纂委員会 ,1977,（１）長柄町亀ヶ谷遺跡発掘調査報告 , 長柄町史　研究篇
流山市遺跡調査会 ,1985 a , 千葉県流山市三輪野山六重塚遺跡 B 地点 流山市遺跡調査会報告 vol.4
流山市遺跡調査会 ,1985b, 千葉県流山市長崎遺跡 流山市遺跡調査会報告 vol.5
流山市思井鷹の見遺跡発掘調査団 ,1978, 流山市思井鷹の見遺跡発掘調査報告書
流山市教育委員会 ,1980, 千葉県流山市西深井一ノ割遺跡西初石桜窪遺跡
流山市教育委員会 ,1988, 千葉県流山市三輪野山第Ⅲ遺跡 流山市埋蔵文化財調査報告 vol.6
流山市教育委員会 ,1989, 加地区遺跡群Ⅰ 流山市埋蔵文化財調査報告 vol.11
流山市教育委員会 ,1991, 加地区遺跡群Ⅱ 流山市埋蔵文化財調査報告 vol.14
流山市教育委員会 ,1993, 千葉県流山市平和台遺跡発掘調査概報 流山市埋蔵文化財調査報告 vol.18
流山市教育委員会 ,1994, 加地区遺跡群Ⅲ 流山市埋蔵文化財調査報告 vol.19
流山市教育委員会 ,1997, 千葉県流山市中野久木谷頭遺跡 C 地点 流山市埋蔵文化財調査報告 vol.23
流山市教育委員会 ,2000, 加地区遺跡群Ⅳ 流山市埋蔵文化財調査報告 vol.29
流山市教育委員会 ,2005, 流山市西深井七ノ割遺跡発掘調査報告書 流山市埋蔵文化財調査報告 vol.36
習志野市遺跡調査会 ,1997, 花咲新田台遺跡－千葉県習志野市所在の縄紋時代の調査－
習志野市教育委員会 ,1977, 習志野市藤崎堀込貝塚－貝塚周辺の遺構及び遺物の限界調査－
成田山霊光館 ,1981, 成田山霊光館資料目録第１集　考古資料
成田山霊光館 ,1982, 北総の原始古代
成田市郷部北遺跡調査会 ,1984, 成田市郷部北遺跡群調査概要（加定地・殿台遺跡）
成田市史編さん委員会 ,1980, 成田市史　原始古代
成井寺ノ下Ⅰ遺跡調査会 ,1986, 成井寺ノ下Ⅰ遺跡発掘調査報告書
南総中学遺跡調査団 ,1978, 千葉・南総中学遺跡
西口徹 ,1995, 4 香取郡大栄町南敷大沼遺跡発見の石斧状石器 , 千葉県立房総風土記の丘年報 18 －平成 6 年度－
西初石 2 丁目遺跡調査会 ,1981, 千葉県流山市西初石 2 丁目遺跡
西山太郎 ,1977, 千葉県八日市場市安久山出土の石器について , 千葉県の歴史第 14 号
日本文化財研究所 ,1977a, 千葉県萩ノ原遺跡発掘調査報告
日本文化財研究所 ,1979, 土宇　千葉県市原市土宇遺跡発掘調査報告書
日本文化財研究所 ,1977b, 久能下池田遺跡 日本文化財研究所文化財調査報告 3
日本文化財研究所 ,1978, 太田・大篠塚－千葉県佐倉市太田・大篠塚遺跡発掘調査概報－ 日本文化材研究所文化財調査報告Ⅷ
野田市遺跡調査会 ,1982, 千葉県野田市　半貝・倉之橋・勢至久保

野田市遺跡調査会 ,1985, 千葉県野田市　二ッ塚古墳群－終末期古墳及び土師集落跡の調査－ 遺跡調査会報告第３冊
野田市遺跡調査会 ,1986, 千葉県野田市　山崎上宿遺跡－附・東新田野馬除土堤遺跡－ 遺跡調査会報告第４集
野田市遺跡調査会 ,1987a, 千葉県野田市　槇の内遺跡－第Ⅳ次発掘調査－ 遺跡調査会報告第５冊
野田市遺跡調査会 ,1987b, 千葉県野田市　三ツ堀六畝遺跡 遺跡調査会報告第８冊
野田市教育委員会 ,1989, 尾崎南　野田市尾崎南土地区画整理事業地内埋蔵文化財発掘調査報告書 野田市埋蔵文化財調査報告書第１冊
野田市教育委員会 ,1995, 下畔ヶ谷遺跡 千葉県野田市発掘調査報告書　11 冊
野田市教育委員会 ,1996, 上原遺跡 野田市埋蔵文化財調査報告書　第 14 冊
野田市教育委員会 ,2004, 千葉県野田市　平成 15 年度野田市内遺跡発掘調査報告書
野田市教育委員会 ,2005, 野田貝塚－第 20・22 次発掘調査－　清水遺跡 野田市埋蔵文化財調査報告書 第 29 集
野田市郷土博物館 ,1985, 埋蔵文化財調査概報Ⅱ－昭和 56・57 年度－ 野田市文化財抄報 5
野田市本郷遺跡調査団 ,1980, 野田市　本郷遺跡発掘調査報告書
東内野遺跡発掘調査団 ,1977, 東内野遺跡発掘調査概報
東内野遺跡発掘調査団 ,1978, 東内野遺跡第二次発掘調査概報
東内野遺跡発掘調査団 ,1979, 東内野遺跡第３次発掘調査概報
干潟桜井遺跡調査団 ,1975, 千葉・干潟桜井遺跡調査概要
樋爪遺跡発掘調査団 ,1979, 袖ケ浦町川原井　樋爪
日吉倉遺跡調査団 ,1975, 遺跡日吉倉
平賀遺跡群発掘調査会 ,1985, 平賀
富津市教育委員会 ,1995, 平成６年度　千葉県富津市内遺跡発掘調査報告書　九条塚古墳　亀塚古墳　青木亀塚遺跡　神明原遺跡　富士見台遺跡
富津市教育委員会 ,1996, 平成７年度　千葉県富津市内遺跡発掘調査報告書　富士見台遺跡　飯野陣屋三の丸跡　植ノ台遺跡　亀梨子遺跡　東天王台遺跡
富津市史編さん委員会 ,1982, 富津市史
船橋市遺跡調査会 ,1985, 西の台 ( 第２次)
船橋市遺跡調査会 ,1994, 千葉県船橋市　中野木台遺跡－第３次調査報告書－
船橋市教育委員会 ,1975, 夏見大塚遺跡　夏見台地における弥生時代・奈良平安時代集落址の調査
船橋市教育委員会 ,1983, 下郷後－船橋市下郷後遺跡発掘調査報告書－
船橋市教育委員会 ,1990, 海神台西遺跡－第１次～第４次調査報告－
船橋市教育委員会 ,1991a, 船橋市　立場遺跡発掘調査報告書
船橋市教育委員会 ,1991b, 小室上台遺跡
船橋市教育委員会 ,1991c, 平成２年度船橋市内遺跡発掘調査報告書
船橋市教育委員会 ,1995, 平成６年度船橋市内遺跡発掘調査報告書
船橋市教育委員会 ,1998, 平成９年度船橋市内遺跡発掘調査報告書
船橋市教育委員会 ,1999, 平成 10 年度船橋市内遺跡発掘調査報告書
船橋市教育委員会 ,2000, 平成 11 年度船橋市内遺跡発掘調査報告書
船橋市教育委員会 ,2002, 平成 13 年度船橋市内遺跡発掘調査報告書
船橋市教育委員会 ,2003a, 千葉県船橋市　宮下田遺跡
船橋市教育委員会 ,2003b, 平成８～ 12 年度　船橋市発掘調査報告書
船橋市教育委員会 ,2004a, 千葉県船橋市辺田台遺跡（１・２）
船橋市教育委員会 ,2004b, 平成 15 年度船橋市内遺跡発掘調査報告書
船橋市教育委員会 ,2005, 平成 12 年度船橋市市費単独事業遺跡発掘調査報告書
(財)船橋市文化・スポーツ公社埋蔵文化財センター ,1996, 千葉県船橋市　中票遺跡－第１次・２次発掘調査報告書－ 埋蔵文化財センター調査報告第１集
(財)船橋市文化・スポーツ公社埋蔵文化財センター ,1997, 千葉県船橋市　印内台遺跡群 (19) 埋蔵文化財センター調査報告第４集
(財)船橋市文化・スポーツ公社埋蔵文化財センター ,1998a, 千葉県船橋市　東中山台遺跡群 (10) 埋蔵文化財センター調査報告第６集
(財)船橋市文化・スポーツ公社埋蔵文化財センター ,1998b, 千葉県船橋市　印内台遺跡群 (21) 埋蔵文化財センター調査報告第５集
(財)船橋市文化・スポーツ公社埋蔵文化財センター ,1999, 千葉県船橋市　台畑遺跡 (2) 埋蔵文化財センター調査報告第 10 集
(財)船橋市文化・スポーツ公社埋蔵文化財センター ,2000a, 千葉県船橋市　東中山台遺跡群 (11) 埋蔵文化財センター調査報告第 13 集
(財)船橋市文化・スポーツ公社埋蔵文化財センター ,2000b, 千葉県船橋市　夏見台遺跡 (20) 埋蔵文化財センター調査報告第 15 集
(財)船橋市文化・スポーツ公社埋蔵文化財センター ,2001a, 千葉県船橋市　向遺跡 埋蔵文化財センター調査報告第 19 集
(財)船橋市文化・スポーツ公社埋蔵文化財センター ,2001b, 千葉県船橋市　印内台遺跡群 (20) 埋蔵文化財センター調査報告第 20 集
北総考古学研究会 ,1983, 山倉大山遺跡調査概報
松尾町史編さん委員会 ,1984, 松尾町の歴史　上巻
松作遺跡発掘調査団 ,1980, 松作遺跡発掘調査報告
松戸市遺跡調査会 ,1999, 稔台遺跡　第２地点発掘調査報告書
松戸市遺跡調査会 ,2000a, 境外Ⅱ遺跡　発掘調査報告書
松戸市遺跡調査会 ,2000b, 千葉県松戸市　陣ヶ前遺跡－第２次発掘調査報告書－
松戸市遺跡調査会 ,2002a, 馬屋敷－馬屋敷遺跡の調査研究－
松戸市遺跡調査会 ,2002b, 千葉県松戸市 関台遺跡－関台土地区画整理事業に伴う埋蔵文化財発掘調査報告書－
松戸市遺跡調査会 ,2003a, 千葉県松戸市 千駄堀寒風遺跡－第１地点発掘調査報告書－
松戸市遺跡調査会 ,2003b, 千葉県松戸市 東出山遺跡－秋山土地区画整理事業に伴う埋蔵文化財発掘調査報告書－
松戸市遺跡調査会 ,2004a, 小野遺跡　第 16 地点発掘調査報告書
松戸市遺跡調査会 ,2004b, 千葉県松戸市　下水遺跡　第１地点発掘調査報告
松戸市遺跡調査会 ,2004c, 千葉県松戸市　根木内城跡　第２地点発掘調査報告書
松戸市遺跡調査会 ,2006a, 千葉県松戸市　八ヶ崎遺跡－第１・２地点発掘調査報告書－
松戸市遺跡調査会 ,2006b, 千葉県松戸市　彦八山遺跡－第４地点発掘調査報告書－
松戸市教育委員会 ,1971a, 大橋　松戸市大橋大塚越・内山遺跡の発掘調査報告 松戸市文化財調査報告 第３集
松戸市教育委員会 ,1971b, 幸田貝塚　第１次（昭和 45 年度）調査概報 松戸市文化財調査小報 4
松戸市教育委員会 ,1972, 幸田貝塚　第２次（昭和 46 年度）調査概報 松戸市文化財調査小報 5
松戸市教育委員会 ,1974, 諏訪原遺跡 松戸市文化財調査報告　第５集
松戸市教育委員会 ,1977, 幸田貝塚　第６次（昭和 51 年度）調査概報 松戸市文化財調査小報 11
松戸市教育委員会 ,1984, 中峠遺跡・根木内遺跡－昭和 58 年度北部遺跡群調査報告書－ 松戸市文化財調査報告　第９集
松戸市教育委員会 ,1986, 幸田貝塚（第 11 次調査）・東平賀貝塚（第４次調査）－昭和 60 年度市内遺跡群調査報告書－ 松戸市文化財調査報告　第 12 集
松戸市教育委員会 ,1987, 松戸市紙敷地区遺跡群確認調査報告書－中内遺跡・坂之台遺跡・新橋台Ⅰ遺跡－松戸市文化財調査小報 17
松戸市教育委員会 ,1990, 平成元年度松戸市内遺跡群発掘調査概報 松戸市文化財調査報告　第 16 集
松戸市教育委員会 ,1994, 平成５年度松戸市内遺跡発掘調査報告書 松戸市文化財調査報告　第 20 集
松戸市教育委員会 ,1995a, 下水・向山・熊ノ脇　発掘調査報告書 松戸市文化財調査報告　第 23 集
松戸市教育委員会 ,1995b, 千葉県松戸市　東平賀貝塚（10 次）松戸市文化財調査報告　第 22 集
松戸市教育委員会 ,1995c, 平成６年度松戸市内遺跡発掘調査報告書 松戸市文化財調査報告　第 21 集
松戸市教育委員会 ,1997a, 立出し遺跡発掘調査報告書 松戸市文化財調査報告　第 26 集
松戸市教育委員会 ,1997b, 根木内遺跡　第４地点発掘調査報告書 松戸市文化財調査報告　第 27 集
松戸市教育委員会 ,1999, 平成９年度松戸市内遺跡発掘調査報告書 松戸市文化財調査報告　第 30 集
松戸市教育委員会 ,2001, 平成 11 年度松戸市内遺跡発掘調査報告書 松戸市文化財調査報告　第 32 集
松戸市教育委員会 ,2002, 平成 12 年度松戸市内遺跡発掘調査報告書 松戸市文化財調査報告　第 33 集
松戸市教育委員会 ,2004, 平成 14 年度松戸市内遺跡発掘調査報告書 松戸市文化財調査報告　第 36 集
松戸市教育委員会 ,2006a, 平成 16 年度松戸市内遺跡発掘調査報告書 松戸市文化財調査報告　第 38 集
松戸市教育委員会 ,2006b, 千葉県松戸市　関場遺跡－第１地点発掘調査報告書－（先土器・縄文時代編）松戸市文化財調査報告　第 39 集
松戸市郷土史料館 ,1974, 先土器時代の松戸 松戸市郷土史料館資料目録 1
松戸市溜ノ上遺跡調査会 ,1995, 千葉県松戸市溜ノ上遺跡（旧石器・縄文時代編）
松戸市出来山遺跡調査会 ,1985, 千葉県松戸市出来山遺跡
間野台・古屋敷遺跡調査団 ,1977, 間野台・古屋敷
岬町史編さん委員会 ,1985, 岬町史
道澤明 ,1990, 第一章　先土器時代 , 下総町史　原始古代・中世編　史料集
道澤明 ,1994, 三崎三丁目遺跡 , 第Ⅰ回石器文化研究交流会－発表要旨－
道澤明 ,1997,3. 仮称スパマリン銚子建設に伴う埋蔵文化財調査　三崎三丁目遺跡 , 財団法人東総文化財センター年報１　平成３・４年度
道澤明 ,2000a,25　三崎３丁目遺跡 , 千葉県の歴史　資料編　考古１（旧石器・縄文時代）
道澤明 ,2000b,36　平賀一ノ台遺跡 , 千葉県の歴史　資料編　考古１（旧石器・縄文時代）
三輪野山八重塚遺跡調査会 ,1982, 千葉県流山市三輪野山八重塚遺跡
村井美子 ,1978, 千葉県夷隅川流域出土の「ファシットを有する石器」をめぐって , 貝塚　19
八街市教育委員会 ,1994, 小間子牧野馬土手・野馬捕込跡発掘調査報告書
八街市教育委員会 ,2003, 不特定遺跡発掘調査報告書　新地遺跡第２地点　新地遺跡第３地点　藤株Ⅳ遺跡第１地点　藤株Ⅳ遺跡第２地点　ナガラミ遺跡
八千代市遺跡調査会 ,1979a, 萱田町川崎山遺跡発掘調査報告
八千代市遺跡調査会 ,1979b, 池ノ台遺跡発掘調査報告
八千代市遺跡調査会 ,2000, 千葉県八千代市　ヲイノ作南遺跡発掘調査報告書－宅地造成に先行した埋蔵文化財発掘調査－
八千代市遺跡調査会 ,2003a, 千葉県八千代市　川崎山遺跡ｄ地点－萱田町川崎山土地区画整理事業に先行する埋蔵文化財発掘調査報告書－
八千代市遺跡調査会 ,2003b, 千葉県八千代市　黒沢池上・新林遺跡発掘調査報告書－土地区画整理事業に伴う埋蔵文化財発掘調査－
八千代市遺跡調査会 ,2003c, 千葉県八千代市栗谷遺跡　（仮称）八千代カルチャータウン開発事業関連埋蔵文化財調査報告書Ⅰ－第２分冊－
八千代市遺跡調査会 ,2004, 千葉県八千代市栗谷遺跡　役山東遺跡　雷南遺跡　雷遺跡　（仮称）八千代カルチャータウン開発事業関連埋蔵文化財調査報告書Ⅰ－第３分冊－
八千代市遺跡調査会 ,2007, 千葉県八千代市　西内野遺跡発掘調査報告書－物流センター建設に伴う埋蔵文化財調査－
八千代市川崎山遺跡調査会 ,1999, 千葉県八千代市　川崎山遺跡－埋蔵文化財発掘調査報告書－
八千代市教育委員会 ,1982, 千葉県八千代市高津新山遺跡－昭和 56 年度確認調査の概要－
八千代市教育委員会 ,1983, 千葉県八千代市高津新山遺跡Ⅱ－昭和 57 年度確認調査の概要－
八千代市教育委員会 ,2005, 千葉県八千代市　市内遺跡発掘調査報告書　新東原遺跡ｄ地点　池の台遺跡ｅ地点　池の台遺跡ｆ地点　一本松前遺跡ａ地点　一本松前遺跡ｂ地点　下宿東遺跡　東帰久保南遺跡　大山遺跡ｂ地点　島田込の内遺跡　南台遺跡ｂ地点　栗谷遺跡ｂ地点　二重堀遺跡ｆ地点　菅地ノ台遺跡ｄ地点　持田遺跡ｃ地点・正覚院館跡ｄ地点
八千代市西八千代遺跡群調査会 ,1996, 千葉県八千代市　仲ノ台遺跡・ヲイノ作遺跡他発掘調査報告書－西八千代東部土地区画整理事業地内埋蔵文化財発掘調査－
八千代市二重堀遺跡調査会 ,2007, 二重堀遺跡　新林遺跡－千葉県八千代市埋蔵文化財発掘調査報告書－
山田町教育委員会 ,1984, 山田町の遺跡　千葉県山田町埋蔵文化財包蔵地所在調査報告書
湯浅喜代治ほか ,1968, 千葉県松戸市周辺の先縄文文化遺物について , 下総考古学３号 下総考古学研究会
横芝町史編さん室 ,1975, 横芝町史
横芝町木戸台遺跡調査団 ,1977, 木戸台遺跡　千葉県山武郡横芝町木戸台遺跡発掘調査報告書
四街道市教育委員会 ,1989, 四街道市内遺跡群発掘調査報告書
四街道市教育委員会 ,1992, 四街道市内遺跡発掘調査報告書
四街道市教育委員会 ,1994, 四街道市内遺跡発掘調査報告書
四街道市吉岡遺跡群調査会 ,1986, 吉岡遺跡群発掘調査報告書
四街道千代田遺跡調査会 ,1972, 千代田遺跡－千葉県印旛郡四街道町－
立教大学考古学研究会 ,1974, 千葉県夷隅川流域分布調査報告書（埋蔵及び石造文化財資料編）
両国沖Ⅲ遺跡発掘調査会 ,1982, 両国沖Ⅲ遺跡発掘調査報告書
渡辺修一 ,2001, 千葉県夷隅郡御宿町新宿遺跡出土の石器について , 史館 31 号

| ID | 遺跡名 | 所在地 | 緯度 | 経度 | 標高 | ナイフ形石器 | 台形石器 | 斧形石器 | 剥片尖頭器 | 角錐状石器 | 槍先形尖頭器 | 両面調整石器 | 細石刃・細石核 | 神子柴型石斧 | 有茎尖頭器 | 掻器・削器 | 彫器 | 礫石 | 叩石 | 台石 | 礫器 | 草創期土器 | ブロック | 礫群・配石 | 炭化物集中 | 文献 | 調査歴 |
|---|---|---|---|---|---|---|---|---|---|---|---|---|---|---|---|---|---|---|---|---|---|---|---|---|---|---|
| | **13　東京都** | | | | | | | | | | | | | | | | | | | | | | | | | |
| 130001 | 東京国立近代美術館遺跡 | 千代田区北の丸公園３ | 354126 | 1394518 | 10 | | | | | | ○ | | | | | | | | | | | | ○ | ○ | | 東京国立近代美術館調査団 1991 | 発掘 |
| 130002 | 紀尾井町遺跡 | 千代田区紀尾井町３ | 354056 | 1394410 | 19 | | | | | | | | | | | | | | | | | | | | | 発掘 |
| 130003 | 萩藩毛利家屋敷跡 防衛庁跡地Ⅰ区 | 港区赤坂 9-7 | 354001 | 1394351 | 30 | | | | | | | | | | | | | | | | | | ○ | | | 東京都埋文C 2005c | 発掘 |
| 130004 | 郵政省飯倉分館構内遺跡 江戸時代遺構・攪乱 | 港区麻布台 1-6-19 | 353939 | 1394426 | 22 | ○ | | | | | | | | | | | | | | | | | | | | 港区麻布台一丁目調査団 1986 | 発掘 |
| 130005 | 白金館址遺跡 特養老人ホーム建設用地 Ⅳ層 | 港区白金台 5-20 | 353814 | 1394320 | 27 | | | | | | | | | | | | | | | | | | | ○ | | 白金館址調査団 1988 | 発掘 |
| 130006 | 宇和島藩伊達家屋敷跡 新国立美術館 | 港区六本木 7-22-1 | 353954 | 1394336 | 27 | ○ | | | | | | | | | | | | | | | | | | | | 東京都埋文C 2003d | 発掘 |
| 130007 | 落合遺跡（ローム層） | 新宿区下落合２ | 354300 | 1394046 | 29 | | | | | | | | | | | | | | | | | | | | | 早稲田大学考古学研究室 1955 | 採集 |
| 130008 | 落合遺跡 目白学園地点第９～12次 第Ⅰ文化層 | 新宿区下落合２‐563‐１他 | 354306 | 1394048 | 29 | ○ | | | | | | | | | | ○ | | | | | | | ○ | ○ | | 新宿歴史博物館 2001a | 発掘 |
| 130009 | 落合遺跡 目白学園地点第９～12次 第Ⅱ文化層 | 新宿区下落合２‐563‐１他 | 354306 | 1394048 | 29 | ○ | | | | | | | | | | | | | | | | | ○ | ○ | | 新宿歴史博物館 2001a | 発掘 |
| 130010 | 荒木町遺跡 第２次調査 | 新宿区荒木町４ | 354120 | 1394324 | 30 | ○ | | | | | | | | | | | | | | | | | | ○ | | 新宿区荒木町調査団 1998 | 発掘 |
| 130011 | 妙正寺川 No.1 遺跡 | 新宿区西落合２/ 中野区松が丘１ | 354317 | 1394029 | 29 | ○ | | | | | | | | | | | | | | | | | | ○ | | 妙正寺川 No.1 調査会 1987 | 発掘 |
| 130012 | 百人町三丁目遺跡 第３次調査 | 新宿区大久保３‐７ | 354224 | 1394208 | 29 | | | | | ○ | | | | | | | | | | | | | | | | 新宿区調査会 1996 | 発掘 |
| 130013 | 矢来町遺跡 | 新宿区矢来町 18 | 354209 | 1394348 | 23 | | | | | | | | | | | | | | | | | | | | | 新宿区調査会 1994 | 発掘 |
| 130014 | 下戸塚遺跡（安部球場跡地）第１文化層 | 新宿区西早稲田１‐20 | 354240 | 1394307 | 14 | ○ | | | | ○ | | | | | ○ | | | | | | | | ○ | ○ | | 早稲田大学校地埋文調査室 1996 | 発掘 |
| 130015 | 下戸塚遺跡（安部球場跡地）第２文化層 | 新宿区西早稲田１‐20 | 354240 | 1394307 | 14 | ○ | | | | ○ | | | | | ○ | | | | | ○ | | | ○ | ○ | | 早稲田大学校地埋文調査室 1996 | 発掘 |
| 130016 | 下戸塚遺跡（安部球場跡地）第３文化層 | 新宿区西早稲田１‐20 | 354240 | 1394307 | 14 | ○ | | | | | | | | | | | | | | | | | ○ | ○ | | 早稲田大学校地埋文調査室 1996 | 発掘 |
| 130017 | 下戸塚遺跡（安部球場跡地）第４文化層 | 新宿区西早稲田１‐20 | 354240 | 1394307 | 14 | | | | | | ○ | | | | | | | | | | | | ○ | | | 早稲田大学校地埋文調査室 1996 | 発掘 |
| 130018 | 下戸塚遺跡（安部球場跡地）（攪乱） | 新宿区西早稲田１‐20 | 354240 | 1394307 | 14 | ○ | | | | ○ | ○ | | | | | ○ | | | | | | | ○ | | | 早稲田大学校地埋文調査室 1996 | 発掘 |
| 130019 | 下戸塚遺跡 西早稲田地区 第１文化層（Ⅴ層） | 新宿区西早稲田 1-20・21 および 3-3 | 354242 | 1394303 | 10 | | | | | | | | | | | ○ | | | | | | | ○ | | | 新宿区西早稲田地区調査会 1993 | 発掘 |
| 130020 | 下戸塚遺跡 西早稲田地区 第２文化層（Ⅳ層） | 新宿区西早稲田 1-20・21 および 3-3 | 354242 | 1394303 | 10 | ○ | | | | | | | | | | ○ | | | | | | | ○ | ○ | | 新宿区西早稲田地区調査会 1993 | 発掘 |
| 130021 | 下戸塚遺跡 西早稲田地区 第３文化層（Ⅲ層） | 新宿区西早稲田 1-20・21 および 3-3 | 354242 | 1394303 | 10 | ○ | | | | | | | ○ | | | | | | | | | | ○ | ○ | | 新宿区西早稲田地区調査会 1993 | 発掘 |
| 130022 | 下戸塚遺跡 西早稲田地区（遺構外） | 新宿区西早稲田 1-20・21 および 3-3 | 354242 | 1394303 | 10 | ○ | | | | | ○ | | ○ | | | | ○ | | | | | | | | | 新宿区西早稲田地区調査会 1993 | 発掘 |
| 130023 | 下戸塚遺跡 甘楽園住宅地点 第Ⅰ文化層 | 新宿区西早稲田 3-4-29 | 354239 | 1394258 | 16 | ○ | | | | | | | | | | | | | | | | | ○ | | | 新宿歴史博物館 2003b | 発掘 |
| 130024 | 下戸塚遺跡 甘楽園住宅地点 第Ⅱ文化層 | 新宿区西早稲田 3-4-29 | 354239 | 1394258 | 16 | | | | | | | | | | | | | | | | | | ○ | | | 新宿歴史博物館 2003b | 発掘 |
| 130025 | 下戸塚遺跡 甘楽園住宅地点 第Ⅲ文化層 | 新宿区西早稲田 3-4-29 | 354239 | 1394258 | 16 | ○ | | | | | | | | | | | | | ○ | | | | ○ | | | 新宿歴史博物館 2003b | 発掘 |
| 130026 | 内藤町遺跡 環状第５の１号線地区 | 新宿区内藤町 | 354119 | 1394222 | 34 | | | | | | | | | | | | | | | | | | | | | 東京都埋文C 2007a | 発掘 |
| 130027 | 尾張藩上屋敷跡 第 12 地点 | 新宿区市谷本村町 10 | 354131 | 1394350 | 30 | ○ | | | | | | | | | | ○ | | | | | | | ○ | | ○ | 東京都埋文C 2002a | 発掘 |
| 130028 | 尾張藩上屋敷遺跡 防衛庁新設建物 | 新宿区市谷本村町 5-1 | 354133 | 1394338 | 30 | | | | | | ○ | | | | | | | | | | | | | | | 東京都埋文C 2006b | 発掘 |
| 130029 | 市谷本村町遺跡 内閣衛星情報センター | 新宿区市谷本村町 4-2 | 354141 | 1394353 | 30 | ○ | | | | | | | | | | ○ | ○ | | ○ | | | | ○ | | | 東京都埋文C 2002b | 発掘 |
| 130030 | 高田馬場三丁目遺跡 | 新宿区高田馬場３‐42‐１～４ | 354238 | 1394156 | 15 | | | | | | | | | | | | | | | | | | | | | 新宿区調査会 1994 | 発掘 |
| 130031 | 百人町三丁目西遺跡 第１次調査 | 新宿区百人町３‐29‐１ | 354228 | 1394141 | 24 | ○ | | | | | | | | | | | | | | | | | ○ | ○ | | 新宿区百人町三丁目西調査団 1996 | 発掘 |
| 130032 | 百人町三丁目西遺跡 第２次調査 | 新宿区百人町３‐29‐４ | 354226 | 1394141 | 25 | ○ | | | | ○ | | | | | | | | | | | | | ○ | ○ | ○ | 新宿消防署改築予定地調査団 1997 | 発掘 |
| 130033 | 百人町三丁目西遺跡 第３次調査 第１文化層 | 新宿区百人町３‐30・31 | 354225 | 1394141 | 26 | | | | | | | | | | | | | | | | | | ○ | | | 新宿区百人町調査会 1997 | 発掘 |
| 130034 | 百人町三丁目西遺跡 第３次調査 第２文化層 | 新宿区百人町３‐30・31 | 354225 | 1394141 | 26 | ○ | | | | | | | | | | ○ | ○ | | | | | | ○ | | | 新宿区百人町調査会 1997 | 発掘 |
| 130035 | 百人町三丁目西遺跡 第３次調査 第３文化層 | 新宿区百人町３‐30・31 | 354225 | 1394141 | 26 | ○ | | | | | ○ | | | | | ○ | | | | | | | ○ | ○ | | 新宿区百人町調査会 1997 | 発掘 |
| 130036 | 百人町三丁目西遺跡 第３次調査 縄文時代草創期 | 新宿区百人町３‐30・31 | 354225 | 1394141 | 26 | | | | | | | | | | ○ | | | | | | | ○ | | | | 新宿区百人町調査会 1997 | 発掘 |
| 130037 | 百人町三丁目西遺跡 東京中央卸売市場地点 | 新宿区北新宿４‐２‐１ | 354220 | 1394137 | 28 | ○ | | | | | | | | | | | ○ | | ○ | | | | ○ | ○ | | 新宿区淀橋市場調査団 2001 | 発掘 |
| 130038 | 百人町三丁目西遺跡 百人町団地地点 第Ⅰ文化層 | 新宿区百人町３‐29･31、百人町４‐８ | 354229 | 1394141 | 23 | | | | | | | | | | | | | | | | | | ○ | ○ | ○ | 新宿歴史博物館 2001c | 発掘 |
| 130039 | 百人町三丁目西遺跡 百人町団地地点 第Ⅱ文化層 | 新宿区百人町３‐29･31、百人町４‐８ | 354229 | 1394141 | 23 | ○ | | | | | | | | | | ○ | | | ○ | | | | ○ | ○ | | 新宿歴史博物館 2001c | 発掘 |
| 130040 | 西早稲田三丁目遺跡 | 新宿区西早稲田３‐17‐６ | 354243 | 1394247 | 15 | ○ | | | | | | | | | | | | | | | | | | | | 新宿区西早稲田３丁目調査会 1997 | 発掘 |
| 130041 | 西早稲田三丁目遺跡 戸塚警察署地点 第Ⅰ文化層 | 新宿区西早稲田３‐30-13 | 354249 | 1394241 | 13 | | | | | | | | | | | ○ | | | | | | | ○ | ○ | | 新宿区西早稲田三丁目調査団 2003 | 発掘 |
| 130042 | 西早稲田三丁目遺跡 戸塚警察署地点 第Ⅱ文化層 | 新宿区西早稲田３‐30-13 | 354249 | 1394241 | 13 | | | | | | | | | | | | | | | | | | | ○ | | 新宿区西早稲田三丁目調査団 2003 | 発掘 |
| 130043 | 西早稲田三丁目遺跡 戸塚警察署地点 第Ⅲ文化層 | 新宿区西早稲田３‐30-13 | 354249 | 1394241 | 13 | | | | | | | | | | | | | | | | | | ○ | ○ | | 新宿区西早稲田三丁目調査団 2003 | 発掘 |
| 130044 | 住吉町西遺跡 | 新宿区住吉町 15 | 354143 | 1394309 | 29 | ○ | | | | | | | | | | | | | | | | | | | | 新宿区調査会 1997 | 発掘 |
| 130045 | 尾張徳川家下屋敷跡 Ⅱ | 新宿区戸山 1-24 | 354222 | 1394302 | 13 | ○ | | | | | | | | | | ○ | ○ | | | | | | | | | 新宿区戸山調査会 2003 | 発掘 |
| 130046 | 尾張徳川家下屋敷跡 第５次調査区 | 新宿区戸山 1-21-1 | 354205 | 1394300 | 35 | | | | | | | | | | | | | | | | | | | | | 東京都埋文C 2008a | 発掘 |
| 130047 | 新宿一丁目遺跡 御苑タワーマンション地点 | 新宿区新宿１‐30‐１ほか | 354124 | 1394247 | 35 | | | | | | | | | | | | | | | | | | | | ○ | 新宿歴史博物館 2001b | 発掘 |
| 130048 | 行元寺跡 | 新宿区神楽坂 5-39-2 | 354208 | 1394419 | 15 | | | | | | | | | | | | | | | | | | | ○ | | 新宿歴史博物館 2003a | 発掘 |
| 130049 | 喜久井町遺跡 早稲田大学喜久井町キャンパス | 新宿区喜久井町 17 | 354215 | 1394314 | 19 | ○ | | | | | | | | | | ○ | | | | | | | | | | 新宿区喜久井町調査団 1998 | 発掘 |
| 130050 | 北新宿二丁目遺跡 二次調査 | 新宿区北新宿２‐５ | 354202 | 1394127 | 30 | ○ | | | | | | | | | | | | | | | | | ○ | ○ | | 新宿区 No.107 遺跡調査団 2000 | 発掘 |
| 130051 | 北新宿二丁目遺跡 北新宿二丁目共同住宅地点 | 新宿区北新宿 2-6 | 354205 | 1394124 | 30 | ○ | | | | | | | | | | | | | | | | | | | | 新宿歴史博物館 2002 | 発掘 |
| 130052 | 水野原遺跡 | 新宿区若松町２ | 354144 | 1394326 | 33 | ○ | | | | ○ | | | | | | | | | | | | | ○ | ○ | | 新宿区生涯学習財団 2002 | 発掘 |
| 130053 | 中落合二丁目遺跡 | 新宿区中落合 2-15 | 354306 | 1394134 | 29 | ○ | | | | | | | | | | | | | | | | | ○ | ○ | | 新宿区生涯学習財団 2004 | 発掘 |
| 130054 | 小日向台町遺跡（Ⅲ層） | 文京区小日向 1-10-7・11 | 354247 | 1394405 | 25 | | | | | | | | | | | | | | | | | | | ○ | | 文京区調査会 1999b | 発掘 |
| 130055 | 小日向台町遺跡（弥生・江戸時代遺構覆土） | 文京区小日向 1-10-7・11 | 354247 | 1394405 | 25 | | | | | | ○ | | | | | | | | | | | | | | | 文京区調査会 1999b | 発掘 |
| 130056 | 原町遺跡 第Ⅰ地点 Ⅲ層 | 文京区白山 4-6-12 | 354314 | 1394444 | 23 | | | | | | | | | | | | | | | | | | | | | 文京区調査会 1994 | 発掘 |
| 130057 | 原町遺跡 第Ⅰ地点 Ⅴ層 | 文京区白山 4-6-12 | 354314 | 1394444 | 23 | | | | | | | | | | | | | | | | | | | | | 文京区調査会 1994 | 発掘 |
| 130058 | 神明町貝塚遺跡（包含層） | 文京区本駒込 4-11-6 | 354352 | 1394520 | 21 | | | | | | △ | | | | | | | | | | | | | | | 文京区調査会 1998 | 発掘 |
| 130059 | 弓町遺跡 第３地点（近世遺構覆土・包含層） | 文京区本郷 1-32 | 354222 | 1394520 | 18 | ○ | | | | | | | | | | ○ | | | | | | | | | | 武蔵文化財研究所 2005 | 発掘 |
| 130060 | 東京大学本郷構内遺跡 法・文学部地点 Ⅲ～Ⅳ層 | 文京区本郷７（法学部４号館・文学部３号館） | 354244 | 1394540 | 22 | ○ | | | | | | | | | | | | | | | | | ○ | ○ | | 東京大学遺跡調査室 1990a | 発掘 |
| 130061 | 東京大学本郷構内遺跡 法・文学部地点 Ⅱ-2 層 | 文京区本郷７（法学部４号館・文学部３号館） | 354244 | 1394540 | 22 | | | | | | ○ | | | | | | | | | | ○ | | | | | 東京大学遺跡調査室 1990a | 発掘 |
| 130062 | 東京大学本郷構内遺跡 医学部付属病院地点 Ⅲ層 | 文京区本郷７ | 354240 | 1394553 | 15 | ○ | | | | | | | | | | | | | | | | | | | | 東京大学遺跡調査室 1990b | 発掘 |
| 130063 | 東京大学本郷構内遺跡 VBL 地点 Ⅳ層下部～Ⅴ層 | 文京区弥生 1(ベンチャービジネスラボラトリー) | 354257 | 1394539 | 20 | ○ | | | | | | | | | | | | | | | | | | | | 堀内 1999 | 発掘 |
| 130064 | 東京大学本郷構内遺跡 医学部付属病院宿舎 Ⅳ層 | 文京区本郷７ | 354243 | 1394602 | 10 | ○ | | | | | | | | | | | | | | | | | | | | | 発掘 |
| 130065 | 東京大学本郷構内遺跡 医学部付属病院宿舎 Ⅶ層 | 文京区本郷７ | 354243 | 1394602 | 10 | | | | | | | | | | | | | | | | | | | | | | 発掘 |
| 130066 | 春日町遺跡 第Ⅵ地点（Ⅳ層） | 文京区春日１ | 354229 | 1394452 | 24 | ○ | | | | | | | | | | | | | | | | | | | | 文京区調査会 1999a | 発掘 |
| 130067 | 真砂遺跡 第１文化層 | 文京区本郷 4-8-15 | 354231 | 1394527 | 19 | ○ | | | | | | | ○ | | | | ○ | | | | | | ○ | ○ | | 真砂調査団 1987 | 発掘 |
| 130068 | 真砂遺跡 第２文化層 | 文京区本郷 4-8-15 | 354231 | 1394527 | 19 | ○ | | | | | | | | | | | | | | | | | ○ | | | 真砂調査団 1987 | 発掘 |
| 130069 | 真砂町遺跡 第Ⅴ地点 | 文京区本郷 4-5-15 | 354229 | 1394530 | 19 | ○ | | | | | | | | | | | | | | | | | | | | 文京区調査会 2003 | 発掘 |
| 130070 | 本郷元町遺跡 都立工芸高等学校グラウンド地点 | 文京区本郷 1-3-9 | 354210 | 1394524 | 13 | ○ | | | | | | | | | | | | | | | | | | | | 都立学校調査団 1998a | 発掘 |
| 130071 | 駕籠町遺跡 科研製薬跡地地区（Ⅲ層） | 文京区本駒込 2-28 | 354348 | 1394446 | 23 | | | | | | | | | | | ○ | | | | | | | | | | 文京区調査会 1993 | 発掘 |
| 130072 | 駕籠町遺跡 都立小石川高校改築 第１文化層 | 文京区本駒込 2-29 | 354344 | 1394445 | 23 | ○ | | | | ○ | | | | | | ○ | ○ | | | ○ | | | ○ | | ○ | 都立学校調査会 2000 | 発掘 |
| 130073 | 駕籠町遺跡 都立小石川高校改築 第２文化層 | 文京区本駒込 2-29 | 354344 | 1394445 | 23 | ○ | | | | ○ | | | | | | ○ | | | ○ | | | | ○ | ○ | | 都立学校調査会 2000 | 発掘 |
| 130074 | 千駄木遺跡 第Ⅹ層文化 | 文京区千駄木１ | 354322 | 1394532 | 20 | | | | | | | | | | | | | | | | | | | | | 菅原・中津 1989 | 発掘 |
| 130075 | 千駄木遺跡 第Ⅸ層文化 | 文京区千駄木１ | 354322 | 1394532 | 20 | ○ | | | | | | | | | | | ○ | | ○ | | ○ | | ○ | | | 菅原・中津 1989 | 発掘 |
| 130076 | 千駄木遺跡 第Ⅳ下層文化 | 文京区千駄木１ | 354322 | 1394532 | 20 | ○ | ○ | | | | | | | | | | | | ○ | | | | | | | 菅原・中津 1989 | 発掘 |
| 130077 | 千駄木遺跡 第Ⅲ層文化 | 文京区千駄木１ | 354322 | 1394532 | 20 | | | | | | ○ | | | | | | | | | | | | | | | 菅原・中津 1989 | 発掘 |
| 130078 | 千駄木三丁目南遺跡 第２地点 | 文京区千駄木 3-2 | 354331 | 1394541 | 15 | ○ | | | | | | | | | | | | | | | | | ○ | ○ | | 共和開発 2007 | 発掘 |
| 130079 | 上野忍ヶ岡遺跡群 国立西洋美術館地点（Ⅲ層） | 台東区上野公園 7-7 | 354242 | 1394643 | 15 | ○ | | | | | | | | | | | | | | | | | | | | 国立西洋美術館埋文発掘調査委 1996 | 発掘 |
| 130080 | 池田山北遺跡 第４次調査区（縄文時代包含層） | 品川区東五反田 5-5-5 | 353753 | 1394321 | 22 | | | | | | ○ | | ○ | | | | | | | | | | | | | 品川区調査会 1994 | 発掘 |
| 130081 | 東京大学駒場構内遺跡 数理科学研究科地点 | 目黒区駒場 3-8-1 | 353931 | 1394115 | 30 | | | | | | | | | | | | | | | | | | | ○ | | 佐藤 1999 | 発掘 |
| 130082 | 東京大学駒場構内遺跡 国際学術交流棟地点 上層 | 目黒区駒場 3-8-1 | 353934 | 1394100 | 31 | | | | | | | | | | | | | | | | | | | | | 原ほか 2004 | 発掘 |
| 130083 | 東京大学駒場構内遺跡 国際学術交流棟地点 下層 | 目黒区駒場 3-8-1 | 353934 | 1394100 | 31 | | ○ | | | | | | | | | ○ | | | | | | | ○ | | ○ | 原ほか 2004 | 発掘 |
| 130084 | 東京大学駒場構内遺跡 図書館棟地点 | 目黒区駒場 3-8-1 | 353936 | 1394113 | 31 | | | | | | | | | | | | | | | | | | | | | | 発掘 |
| 130085 | 東山貝塚遺跡 H 地点 | 目黒区東山 3-18 | 353856 | 1394112 | 24 | | | | | | | | | | | | | | | | | | | ○ | | | 発掘 |
| 130086 | 東山貝塚遺跡 P 地点 | 目黒区東山 3-20-21 | 353855 | 1394112 | 27 | | | | | △ | ○ | ○ | ○ | | | | ○ | | | | | | ○ | ○ | | 目黒区教委 2005 | 発掘 |
| 130087 | 中目黒遺跡 A 地点 | 目黒区中目黒 5-7 | 353808 | 1394207 | 21 | ○ | | | | ○ | | | | | | ○ | | | | | | | ○ | ○ | | 中目黒調査団 1981 | 発掘 |
| 130088 | 中目黒遺跡 B 地点Ⅰ区 | 目黒区中目黒 4-13-2 ほか | 353811 | 1394206 | 24 | ○ | | | | ○ | | | | | | ○ | | | ○ | | | | ○ | ○ | | 目黒区中目黒 4 丁目調査団 1994 | 発掘 |
| 130089 | 中目黒遺跡 B 地点Ⅱ区 | 目黒区中目黒 4-13-2 ほか | 353812 | 1394204 | 21 | ○ | | | | | | | | | | ○ | | | | | | | ○ | ○ | | 目黒区中目黒 4 丁目調査団 1994 | 発掘 |
| 130090 | 中目黒遺跡 C 地点 | 目黒区中目黒 4-13 | 353813 | 1394203 | 23 | | | | | | | | | | | ○ | | | | | | | ○ | | | 目黒区中目黒遺跡（C 地点）調査団 1998 | 発掘 |

| ID | 遺跡名 | 所在地 | 緯度 | 経度 | 標高 | ナイフ形石器 | 台形石器 | 斧形石器 | 剥片尖頭器 | 角錐状石器 | 槍先形尖頭器 | 両面調整石器 | 細石刃・細石核 | 神子柴型石斧 | 有茎尖頭器 | 掻器・削器 | 彫器 | 砥石 | 叩石 | 台石 | 礫器 | 草創期土器 | ブロック | 礫群・配石 | 炭化物集中 | 文献 | 調査歴 |
|---|---|---|---|---|---|---|---|---|---|---|---|---|---|---|---|---|---|---|---|---|---|---|---|---|---|---|
| 130091 | 中目黒遺跡Ｃ地点 | 目黒区中目黒 4-13 | 353813 | 1394203 | 23 | ○ | | | | | | | | | | | | | | | | | | | 目黒区中目黒遺跡（Ｃ地点）調査団 1998 | 発掘 |
| 130092 | 東光寺裏山遺跡 第１文化層 | 目黒区八雲 1-1 | 353715 | 1394019 | 34 | | | | | | | | | | | | | | | | | ○ | ○ | | 東光寺裏山調査団 1997 | 発掘 |
| 130093 | 東光寺裏山遺跡 第２文化層 | 目黒区八雲 1-1 | 353715 | 1394019 | 34 | | | | | ○ | | | | | ○ | | | | | | | ○ | ○ | | 東光寺裏山調査団 1997 | 発掘 |
| 130094 | 東光寺裏山遺跡 第３文化層 | 目黒区八雲 1-1 | 353715 | 1394019 | 34 | ○ | | | | | | | | | | | | | | | | | ○ | | 東光寺裏山調査団 1997 | 発掘 |
| 130095 | 東光寺裏山遺跡 確認調査区外 | 目黒区八雲 1-1 | 353715 | 1394019 | 34 | ○ | | | | | ○ | | | | ○ | | | | | | | | | | 東光寺裏山調査団 1997 | 発掘 |
| 130096 | 大橋遺跡 第２次調査区 Ⅳ～Ⅴ層 | 目黒区大橋 2-17 | 353913 | 1394105 | 30 | ○ | | | | ○ | | | | | ○ | ○ | | | ○ | | | ○ | | | 目黒区大橋調査会 1998 | 発掘 |
| 130097 | 大橋遺跡 第２次調査区 Ⅶ～Ⅸ層 | 目黒区大橋 2-17 | 353913 | 1394105 | 30 | | | | | | | | | | | | | | | | | ○ | | | 目黒区大橋調査会 1998 | 発掘 |
| 130098 | 大橋遺跡 第２次調査区 縄文包含層・遺構覆土 | 目黒区大橋 2-17 | 353913 | 1394105 | 30 | ○ | | | | | | | | | | | | | | | | | | | 目黒区大橋調査会 1998 | 発掘 |
| 130099 | 大橋遺跡 第４次調査区（Ⅵ層） | 目黒区大橋 2-17-16 | 353911 | 1394108 | 30 | | | | | | | | | | | | | | △ | | | | | | 東京都埋文Ｃ 2007b | 発掘 |
| 130100 | 茶屋坂遺跡 | 目黒区中目黒 2-2 | 353826 | 1394230 | 21 | ○ | | | | | | | | | | | | | | | | | | ○ | 目黒区茶屋坂調査会 1994 | 発掘 |
| 130101 | 大橋遺跡 第４次調査区（Ⅳ層下部） | 目黒区大橋 2-17-16 | 353911 | 1394108 | 30 | △ | | | | | | | | | | | | | | | | | | | 東京都埋文Ｃ 2007b | 発掘 |
| 130102 | 恵比寿遺跡 Ⅴ層上部 | 目黒区三田 1・渋谷区恵比寿 4 | 353832 | 1394256 | 30 | ○ | | | | ○ | | | | | | | | | | | | | | | 恵比寿・三田埋文調査団 1993 | 発掘 |
| 130103 | 恵比寿遺跡 遺構覆土 | 目黒区三田 1・渋谷区恵比寿 4 | 353832 | 1394256 | 30 | | | | | | | | ○ | | | | | | | | ○ | | | | 恵比寿・三田埋文調査団 1993 | 発掘 |
| 130104 | 恵比寿遺跡 縄文草創期 | 目黒区三田 1・渋谷区恵比寿 4 | 353832 | 1394256 | 30 | | | | | | ○ | | | | | | | | | | | | | | 恵比寿・三田埋文調査団 1993 | 発掘 |
| 130105 | 土器塚遺跡 第３次調査区 Ⅲ層・近現代包含層 | 目黒区駒場 2-17 | 353922 | 1394055 | 32 | ○ | | | | | | | | | | | | | | | | | | | オーシャン埋文調査室 2007 | 発掘 |
| 130106 | 綱島園内遺跡 Ⅳ層下部 | 大田区仲池上 1-9 | 353519 | 1394203 | 21 | | | | | | | | | | | | | | | | | | | ○ | 野本 1982 | 発掘 |
| 130107 | 山王三丁目遺跡 Ⅳ層 | 大田区山王 3-43 | 353503 | 1394317 | 20 | | | | | | | | | | | | | | | | | | | | 熊野神社遺跡群調査団 1991 | 発掘 |
| 130108 | 山王三丁目遺跡 縄文草創期 | 大田区山王 3-43 | 353503 | 1394317 | 20 | | | | | | | | | | ○ | | | | | | | | | | 熊野神社遺跡群調査団 1991 | 発掘 |
| 130109 | 山王遺跡（弥生時代住居跡覆土） | 大田区山王 3-31-21 | 353514 | 1394331 | 19 | | | | | | ○ | | | | | | | | | | | | | | 山王調査会 1981 | 発掘 |
| 130110 | 久ヶ原遺跡 久が原五丁目 33 番地点 | 大田区久が原 5-33 | 353425 | 1394146 | 9 | | | | | | ○ | | | | | | | | | | | | | | 久ヶ原調査会 1985 | 発掘 |
| 130111 | 久が原グリーンハイツ内遺跡 第Ⅰ文化層 | 大田区久が原 5-27 | 353432 | 1394150 | 10 | ○ | | | | | | | | | | | | | ○ | | | ○ | ○ | | 久が原グリーンハイツ内調査団 2006 | 発掘 |
| 130112 | 久が原グリーンハイツ内遺跡 第Ⅱ文化層 | 大田区久が原 5-27 | 353432 | 1394150 | 10 | | | | | | | | | | | | | | ○ | ○ | | ○ | | | 久が原グリーンハイツ内調査団 2006 | 発掘 |
| 130113 | 環８光明寺地区遺跡 Ⅳ下 | 大田区鵜の木 1-23-10 ほか | 353431 | 1394060 | 9 | ○ | | | | | | | | | | ○ | | | ○ | | | ○ | ○ | | 環８光明寺地区調査団 1997 | 発掘 |
| 130114 | 環８光明寺地区遺跡 Ⅶ下 | 大田区鵜の木 1-23-10 ほか | 353431 | 1394060 | 9 | | | | | | | | | | | | | | | | ○ | | | | 環８光明寺地区調査団 1997 | 発掘 |
| 130115 | 久原小学校内遺跡 久原小学校Ａ地点 Ⅳ層下部 | 大田区久が原 4-12-10 | 353447 | 1394139 | 10 | | | | | | | | | | | | | | | | | | | ○ | 大田区教委 1981 | 発掘 |
| 130116 | 久原小学校内遺跡 久原小学校Ａ地点 Ⅸ層下部 | 大田区久が原 4-12-10 | 353447 | 1394139 | 10 | | | | | | | | | | | | | | | | | | | | 大田区教委 1981 | 発掘 |
| 130117 | 久原小学校内遺跡 久原小学校Ａ地点 | 大田区久が原 4-12-10 | 353447 | 1394139 | 10 | | | | | | | | | | | ○ | | | ○ | | ○ | | | | 大田区教委 1981 | 発掘 |
| 130118 | 久原小学校内遺跡 四丁目８番 11 号地点 Ⅲ層 | 大田区久が原 4-8-11 | 353439 | 1394145 | 11 | | | | | | ○ | | | | | | | | | | | | | | 四門文化財研究室 2006 | 発掘 |
| 130119 | 久原小学校内遺跡 久原小学校Ｂ地点 Ⅴ層上部 | 大田区久が原 4-12-10 | 353449 | 1394139 | 10 | | | | | | | | | | | | | | | | | | | | 大田区教委 2001 | 発掘 |
| 130120 | 久原小学校内遺跡 久原小学校Ｂ地点 Ⅵ層 | 大田区久が原 4-12-10 | 353449 | 1394139 | 10 | | | | | | | | | | | | | | | | | | | | 大田区教委 2001 | 発掘 |
| 130121 | 久原小学校内遺跡 久原小学校Ｃ地点 Ⅸ層中部 | 大田区久が原 4-12-10 | 353448 | 1394136 | 10 | | | | | | | | | | | | | | | | | | | | 野本・坪田 2005 | 発掘 |
| 130122 | 烏山遺跡 中央高速道地点 表土・縄文包含層 | 世田谷区北烏山 9-22-1 | 354029 | 1393531 | 49 | | | | | | | | | | | | | | | | | | | | 都立学校調査団 1996 | 発掘 |
| 130123 | 祖師谷大道北遺跡 第４・６次調査区 Ⅴ層上部 | 世田谷区上祖師谷 6-14 ～ 16 | 353937 | 1393547 | 45 | ○ | | | | | | | | | | ○ | | | | | | ○ | | | 祖師谷大道北遺跡第６次調査会 1995 | 発掘 |
| 130124 | 祖師谷大道北遺跡 第９・10 次調査区 第１文化層 | 世田谷区上祖師谷 6-14 ～ 16 | 353936 | 1393546 | 45 | | | | | | ○ | | | | | | | | | | | ○ | | | 祖師谷大道北遺跡第７～ 11 次調査会 1999 | 発掘 |
| 130125 | 祖師谷大道北遺跡 第７・８次調査区 第２文化層 | 世田谷区上祖師谷 6-14 ～ 16 | 353937 | 1393549 | 45 | ○ | | | | | ○ | | | | | | ○ | | | | | ○ | ○ | | 祖師谷大道北遺跡第７～ 11 次調査会 1999 | 発掘 |
| 130126 | 祖師谷大道北遺跡 第９・10 次調査区 第３文化層 | 世田谷区上祖師谷 6-14 ～ 16 | 353936 | 1393546 | 45 | ○ | | | | | | | | | | | | | | | | ○ | ○ | | 祖師谷大道北遺跡第７～ 11 次調査会 1999 | 発掘 |
| 130127 | 祖師谷大道北遺跡 第７～ 11 次調査区 縄文草創期 | 世田谷区上祖師谷 6-14 ～ 16 | 353937 | 1393547 | 45 | | | | | | ○ | | | | ○ | | | | | | | | | | 祖師谷大道北遺跡第７～ 11 次調査会 1999 | 発掘 |
| 130128 | 廻沢北遺跡 第２・３次調査区 Ⅲ層 | 世田谷区千歳台 4-24 ～ 28 | 353931 | 1393648 | 45 | ○ | | | | | ○ | | ○ | | | ○ | | | | | | ○ | | | 世田谷区調査会 1984c | 発掘 |
| 130129 | 廻沢北遺跡 第２・３次調査区 Ⅴ層 | 世田谷区千歳台 4-24 ～ 28 | 353931 | 1393648 | 45 | | | | | | | | | | | ○ | | | ○ | | | ○ | | | 世田谷区調査会 1984c | 発掘 |
| 130130 | 廻沢北遺跡 第２・３次調査区 Ⅶ層 | 世田谷区千歳台 4-24 ～ 28 | 353931 | 1393648 | 45 | | | | | | | | | | | | | | | | | ○ | | | 世田谷区調査会 1984c | 発掘 |
| 130131 | 廻沢北遺跡 第４・５次調査区 Ⅲ上層 | 世田谷区船橋 7-20 | 353931 | 1393657 | 43 | | | | | | ○ | | | | ○ | ○ | | | | | | ○ | | | 世田谷区教委 1988 | 発掘 |
| 130132 | 廻沢北遺跡 第４・５次調査区 Ⅲ下層 | 世田谷区船橋 7-20 | 353931 | 1393657 | 43 | ○ | | | | | ○ | | | | | ○ | | | | | | ○ | | | 世田谷区教委 1988 | 発掘 |
| 130133 | 廻沢北遺跡 第４・５次調査区 Ⅴ層 | 世田谷区船橋 7-20 | 353931 | 1393657 | 43 | ○ | | | | ○ | | | | | | ○ | | | | | | ○ | ○ | | 世田谷区教委 1988 | 発掘 |
| 130134 | 廻沢北遺跡 第４・５次調査区 Ⅸ層 | 世田谷区船橋 7-20 | 353931 | 1393657 | 43 | ○ | | | | | | | | | | ○ | | | ○ | | | ○ | | | 世田谷区教委 1988 | 発掘 |
| 130135 | 砧中学校遺跡 Ⅲ層 | 世田谷区成城 1-10 ほか | 353803 | 1393602 | 39 | ○ | | | | | ○ | | | | | ○ | ○ | | | | | ○ | | | 砧中学校調査会 1987 | 発掘 |
| 130136 | 砧中学校遺跡 Ⅳ層 | 世田谷区成城 1-10 ほか | 353803 | 1393602 | 39 | ○ | | | | | | | | | | ○ | | | | | | ○ | ○ | | 砧中学校調査会 1987 | 発掘 |
| 130137 | 下神明遺跡 第１次調査区 | 世田谷区成城 3-2 | 353807 | 1393558 | 40 | ○ | | | | | ○ | | | | | | | | | | | | | | 世田谷区調査会 1984b | 発掘 |
| 130138 | 下神明遺跡 第２次調査区 | 世田谷区成城 3-2-16 | 353803 | 1393559 | 38 | | | | | | ○ | | | | | | | | | | | | | | 下神明調査会 1987 | 発掘 |
| 130139 | 下神明遺跡 第４次調査区 | 世田谷区成城 3-2・6 | 353802 | 1393559 | 32 | ○ | | | | | | | | | | | | | | | | ○ | | | 下神明調査会 1987 | 発掘 |
| 130140 | 下神明遺跡 第５次調査区 | 世田谷区成城 3-2-10 | 353805 | 1393559 | 39 | | | | | | ○ | | | | | | | | | | | ○ | | | 下神明調査会 1987 | 発掘 |
| 130141 | 下神明遺跡 第６次調査区 | 世田谷区成城 3-4-20 | 353810 | 1393553 | 40 | | | | | | | | | | | | | | | | | | | | 下神明遺跡第６次調査会 1996 | 発掘 |
| 130142 | 上神明遺跡 第 11 次調査区 | 世田谷区成城 4-3-16 | 353824 | 1393536 | 40 | ○ | | | | | | | | | | | | | | | | | | | 上神明遺跡第 11 次調査会調査団 1990 | 発掘 |
| 130143 | 宮之原遺跡 第４～６次調査区（旧石器時代） | 世田谷区喜多見 4-27 ～ 29 | 353748 | 1393539 | 20 | | | | | | | | | | | | | | | | | | | | 宮之原遺跡第４～６次整理調査会 2001 | 発掘 |
| 130144 | 宮之原遺跡 第４～６次調査区（旧石器時代） | 世田谷区喜多見 4-27 ～ 29 | 353748 | 1393539 | 20 | ○ | | | | | | | | | | | | | | | | | | | 宮之原遺跡第４～６次整理調査会 2001 | 発掘 |
| 130145 | 宮之原遺跡 第４～６次調査区（縄文草創期） | 世田谷区喜多見 4-27 ～ 29 | 353748 | 1393539 | 20 | | | | | | ○ | | | | | | | | | | | | | | 宮之原遺跡第４～６次整理調査会 2001 | 発掘 |
| 130146 | 上之台遺跡 第１次調査区 | 世田谷区砧 8 | 353827 | 1393613 | 39 | | | | | | ○ | | | | | | | | | | | | | | 上之台調査団 1978 | 発掘 |
| 130147 | 上之台遺跡 第２次調査区 Ⅳａ層 | 世田谷区砧 | 353836 | 1393610 | 39 | ○ | | | | | | | | | | | | | | | | | | | 世田谷区調査会 1984 | 発掘 |
| 130148 | 上之台遺跡 第２次調査区 Ⅳｂ層 | 世田谷区砧 | 353836 | 1393610 | 39 | ○ | | | ○ | | | | | | | | | | | | | | | | 世田谷区調査会 1984 | 発掘 |
| 130149 | 堂ヶ谷戸遺跡 第７次調査区 包含層・住居覆土 | 世田谷区岡本 2-33 | 353727 | 1393660 | 33 | | | | | | ○ | | | | | | | | | | | | | | 世田谷区調査会 1982b | 発掘 |
| 130150 | 堂ヶ谷戸遺跡 第 10 次調査区 住居覆土 | 世田谷区岡本 3-3 | 353730 | 1393660 | 35 | | | | | | ○ | | | | | | | | | | | | | | 世田谷区調査会 1982b | 発掘 |
| 130151 | 堂ヶ谷戸遺跡 第 18 次調査区 Ⅳｂ層 | 世田谷区岡本 3-1 | 353730 | 1393704 | 33 | ○ | | | | | | | | | | | | | | | | ○ | | | 世田谷区調査会 1983 | 発掘 |
| 130152 | 堂ヶ谷戸遺跡 第 22 次調査区 | 世田谷区岡本 2-35-9 | 353728 | 1393705 | 31 | | | | | | | | | | | | | | | | | | | | 久末 1985 | 発掘 |
| 130153 | 堂ヶ谷戸遺跡 第 30 次調査区（Ⅱｃ層） | 世田谷区岡本 2-29 | 353735 | 1393702 | 29 | | | | | | ○ | | | | | | | | | | | | | | 堂ヶ谷戸遺跡第 30 次調査会 1996 | 発掘 |
| 130154 | 堂ヶ谷戸遺跡 第 32 次調査区 第１文化層 | 世田谷区岡本 3-1 | 353731 | 1393705 | 31 | ○ | | | | | | | ○ | | | | | | | | | ○ | | | 堂ヶ谷戸遺跡第 32 次調査 2001 | 発掘 |
| 130155 | 堂ヶ谷戸遺跡 第 32 次調査区 第２文化層 | 世田谷区岡本 3-1 | 353731 | 1393705 | 31 | ○ | | | | | ○ | | | | | ○ | | | ○ | | | ○ | ○ | | 堂ヶ谷戸遺跡第 32 次調査 2001 | 発掘 |
| 130156 | 堂ヶ谷戸遺跡 第 32 次調査区 第３文化層 | 世田谷区岡本 3-1 | 353731 | 1393705 | 31 | ○ | | | | ○ | | | | | | | | | | | | | | | 堂ヶ谷戸遺跡第 32 次調査 2001 | 発掘 |
| 130157 | 堂ヶ谷戸遺跡 第 32 次調査区 第４文化層 | 世田谷区岡本 3-1 | 353731 | 1393705 | 31 | ○ | | | | | | | | | | ○ | ○ | | | | | ○ | ○ | | 堂ヶ谷戸遺跡第 32 次調査 2001 | 発掘 |
| 130158 | 堂ヶ谷戸遺跡 第 32 次調査区 第５文化層 | 世田谷区岡本 3-1 | 353731 | 1393705 | 31 | ○ | | | | | | | | | | ○ | | | | | | ○ | ○ | | 堂ヶ谷戸遺跡第 32 次調査 2001 | 発掘 |
| 130159 | 堂ヶ谷戸遺跡 第 32 次調査区 第６文化層 | 世田谷区岡本 3-1 | 353731 | 1393705 | 31 | | | | | | | | | | | ○ | | | | | | ○ | | | 堂ヶ谷戸遺跡第 32 次調査 2001 | 発掘 |
| 130160 | 堂ヶ谷戸遺跡 第 32 次調査区 第７文化層 | 世田谷区岡本 3-1 | 353731 | 1393705 | 31 | ○ | | | | | | | | | | | | | | | | | | | 堂ヶ谷戸遺跡第 32 次調査 2001 | 発掘 |
| 130161 | 堂ヶ谷戸遺跡 第 33 次調査区 | 世田谷区岡本 2-32 | 353725 | 1393659 | 31 | ○ | | | | | ○ | | | | | | | | | | | ○ | ○ | | 加藤建設埋文調査部 2000 | 発掘 |
| 130162 | 堂ヶ谷戸遺跡 第 47 次調査区（Ⅳ層下部） | 世田谷区岡本 2-29 | 353725 | 1393705 | 31 | ○ | ○ | | | | ○ | | | | | | | | | | | | | | 武蔵文化財研究所 2007 | 発掘 |
| 130163 | 向山遺跡 Ⅵ層 | 世田谷区桜上水 3-10 ほか | 353942 | 1393803 | 40 | | | | | | | | | | | | | | | | | | | ○ | 世田谷区調査会 1985b | 発掘 |
| 130164 | 向山遺跡 Ⅱｃ層 | 世田谷区桜上水 3-10 ほか | 353942 | 1393803 | 40 | ○ | | | | | ○ | | | | | | | | | | | | | | 世田谷区調査会 1985b | 発掘 |
| 130165 | 赤堤中通遺跡 | 世田谷区赤堤 1-43 | 353924 | 1393818 | 37 | | | | | | | | | | | | | | | | | | | | 世田谷区史纂室 1962 | 採集 |
| 130166 | 前谷戸遺跡 | 世田谷区赤堤 2-7 ～ 9 | 353924 | 1393841 | 34 | | | | | | | | | | | | | | | | | | | | 世田谷区史纂室 1962 | 採集 |
| 130167 | 根津山遺跡 第１次調査区（上層） | 世田谷区代田 4 | 353929 | 1393923 | 41 | △ | | | | | | | | | | | | | | | | | | | 世田谷区史編さん室 1975 | 採集 |
| 130168 | 根津山遺跡 第１次調査区（下層） | 世田谷区代田 4 | 353929 | 1393923 | 41 | | | | | ○ | | | | | | | | | | | ○ | | | △ | 世田谷区史編さん室 1975 | 採集 |
| 130169 | 根津山遺跡 第２次調査区 | 世田谷区代田 4-38 ほか | 353930 | 1393922 | 42 | ○ | | | | | ○ | | | | | | | | | | | ○ | | | 世田谷区調査会 1980 | 発掘 |
| 130170 | 根津山遺跡 第４次調査区 Ⅲ層ほか | 世田谷区代田 4-38 ほか | 353931 | 1393920 | 44 | | | | | | | | | | | | | | | | | | | | 根津山・六郎次山調査会 1986 | 発掘 |
| 130171 | 根津山遺跡 第５次調査区 遺構覆土ほか | 世田谷区代田 4-38 ほか | 353930 | 1393917 | 44 | ○ | | | | | | | | | | | | | | | | | | | 根津山・六郎次山調査会 1986 | 発掘 |
| 130172 | 松原遺跡 | 世田谷区松原 4-140 | 353951 | 1393912 | 40 | | | | | | ○ | | | | | | | | | | | | | | 十菱・戸田 1975 | 採集 |
| 130173 | 瀬田遺跡 | 世田谷区瀬田 1-14 | 353655 | 1393748 | 28 | | | | | | ○ | | | | | | | | | | | | | | 十菱・戸田 1975 | 採集 |
| 130174 | 瀬田遺跡 第 11 次調査区 第１文化層 | 世田谷区瀬田 1-29 | 353659 | 1393747 | 27 | | | | | | ○ | | | | | | | | | | | | | ○ | 瀬田遺跡第 11 次調査会 1997 | 発掘 |
| 130175 | 瀬田遺跡 第 11 次調査区 第２文化層 | 世田谷区瀬田 1-29 | 353659 | 1393747 | 27 | | | | | | | | | | | ○ | | | | | | | ○ | ○ | 瀬田遺跡第 11 次調査会 1997 | 発掘 |
| 130176 | 瀬田遺跡 第 11 次調査区 第３文化層 | 世田谷区瀬田 1-29 | 353659 | 1393747 | 27 | ○ | | | | ○ | | | | | | | | | | | | | ○ | ○ | 瀬田遺跡第 11 次調査会 1997 | 発掘 |
| 130177 | 瀬田遺跡 第 11 次調査区 第４文化層 | 世田谷区瀬田 1-29 | 353659 | 1393747 | 27 | ○ | | | | ○ | | | | | | ○ | | | | | | | ○ | ○ | 瀬田遺跡第 11 次調査会 1997 | 発掘 |
| 130178 | 瀬田遺跡 第 11 次調査区 第５文化層 | 世田谷区瀬田 1-29 | 353659 | 1393747 | 27 | ○ | | | | | | | | | | ○ | | | | ○ | | | ○ | ○ | 瀬田遺跡第 11 次調査会 1997 | 発掘 |
| 130179 | 瀬田遺跡 第 11 次調査区 第６文化層 | 世田谷区瀬田 1-29 | 353659 | 1393747 | 27 | ○ | | | | | | | | | | | | | | | | | ○ | ○ | 瀬田遺跡第 11 次調査会 1997 | 発掘 |
| 130180 | 瀬田遺跡 第 11 次調査区 第７文化層 | 世田谷区瀬田 1-29 | 353659 | 1393747 | 27 | ○ | | | | | | | | | | ○ | | | ○ | | | | ○ | | 瀬田遺跡第 11 次調査会 1997 | 発掘 |
| 130181 | 瀬田遺跡 第 11 次調査区 第８文化層 | 世田谷区瀬田 1-29 | 353659 | 1393747 | 27 | ○ | | ○ | | | | | | | | ○ | | | ○ | ○ | | | ○ | | 瀬田遺跡第 11 次調査会 1997 | 発掘 |
| 130182 | 下山遺跡 第２次・第４次調査区 第１文化層 | 世田谷区瀬田 4-8 | 353714 | 1393727 | 30 | | | | | ○ | | | | | | | | | | | | | | | 世田谷区調査会下山調査団 1982 | 発掘 |

| ID | 遺跡名 | 所在地 | 緯度 | 経度 | 標高 | ナイフ形石器 | 台形石器 | 斧形石器 | 剥片尖頭器 | 角錐状石器 | 槍先形尖頭器 | 両面調整石器 | 細石刃・細石核 | 神子柴型石斧 | 有茎尖頭器 | 掻器・削器 | 彫器 | 礫石 | 叩石 | 台石 | 礫器 | 草創期土器 | ブロック | 礫群・配石 | 炭化物集中 | 文献 | 調査歴 |
|---|---|---|---|---|---|---|---|---|---|---|---|---|---|---|---|---|---|---|---|---|---|---|---|---|---|---|
| 130183 | 下山遺跡 第２次・第４次調査区 第２文化層 | 世田谷区瀬田 4-8 | 353714 | 1393727 | 30 | ○ | | | | ○ | | | | | | ○ | ○ | | | ○ | | | ○ | ○ | | 世田谷区調査会下山調査団 1982 | 発掘 |
| 130184 | 下山遺跡 第２次・第４次調査区 第３文化層 | 世田谷区瀬田 4-8 | 353714 | 1393727 | 30 | | | | | | | | | | | ○ | ○ | | | | | | | | | 世田谷区調査会下山調査団 1982 | 発掘 |
| 130185 | 下山遺跡 第２次・第４次調査区 第４文化層 | 世田谷区瀬田 4-8 | 353714 | 1393727 | 30 | ○ | | ○ | | | | | | | | | | | | ○ | | | ○ | | | 世田谷区調査会下山調査団 1982 | 発掘 |
| 130186 | 下山遺跡 第２次・第４次調査区 | 世田谷区瀬田 4-8 | 353714 | 1393727 | 30 | ○ | | | | ○ | | ○ | | | | | | | | | | | | | | 世田谷区調査会下山調査団 1982 | 発掘 |
| 130187 | 下山遺跡 第５次調査区 Ⅲ層上部 | 世田谷区瀬田 4-8 | 353718 | 1393728 | 32 | | | | | | | ○ | | | | ○ | | | | ○ | | ○ | | | | 世田谷区調査会 1985a | 発掘 |
| 130188 | 下山遺跡 第５次調査区 Ⅲ層下部 | 世田谷区瀬田 4-8 | 353718 | 1393728 | 32 | ○ | | | | | | | | | | | | | | | | | | | | 世田谷区調査会 1985a | 発掘 |
| 130189 | 下山遺跡 第５次調査区 Ⅳ層下部 | 世田谷区瀬田 4-8 | 353718 | 1393728 | 32 | ○ | | | | | | | | | | | | | | | | | ○ | | | 世田谷区調査会 1985a | 発掘 |
| 130190 | 下山遺跡 第７次調査区 Ⅲ層 | 世田谷区瀬田 4-8 | 353713 | 1393739 | 29 | ○ | | | | ○ | | | | | | | | | | | | | | | | 下山遺跡第７次調査会 1989 | 発掘 |
| 130191 | 下山遺跡 第７次調査区 Ⅳ層上部 | 世田谷区瀬田 4-8 | 353713 | 1393739 | 29 | ○ | | | | | | | | | | | | | | ○ | | | ○ | | | 下山遺跡第７次調査会 1989 | 発掘 |
| 130192 | 下山遺跡 第７次調査区 Ⅴ層 | 世田谷区瀬田 4-8 | 353713 | 1393739 | 29 | | | | | | | | | | | | | | | | | | | | | 下山遺跡第７次調査会 1989 | 発掘 |
| 130193 | 下山遺跡 第 10 次調査区 Ⅸ層中部～Ⅹ層中部 | 世田谷区瀬田 4-8 | 353715 | 1393725 | 28 | | | | | | | | | | | | | | ○ | | | | ○ | | | 下山遺跡第 10 次調査会 2002 | 発掘 |
| 130194 | 下山北遺跡 3 号ブロック | 世田谷区岡本 1-3 | 353722 | 1393719 | 29 | ○ | | | | | | | | | | | | | | | | | ○ | | | 世田谷区調査会 1984a | 発掘 |
| 130195 | 下山北遺跡 1,2 号ブロック | 世田谷区岡本 1-3 | 353722 | 1393719 | 29 | | | | | | | | | | | | | | | | | | | | | 世田谷区調査会 1984a | 発掘 |
| 130196 | 下山北遺跡 | 世田谷区岡本 1-3 | 353722 | 1393719 | 29 | ○ | | | | | | | | | | | | | | | | | | | | 世田谷区調査会 1984a | 発掘 |
| 130197 | 鎌ヶ谷遺跡 第２次調査区 Ⅳ層 | 世田谷区瀬田 1 | 353650 | 1393758 | 30 | | | | | | | | | | | | | | | | | | | ○ | | 世田谷区調査会 1984d | 発掘 |
| 130198 | 下野毛遺跡 第５次調査区 第１文化層 | 世田谷区野毛 2-20-23 | 353615 | 1393827 | 29 | | | | | | ○ | | | | | | | | | | | | | | | 下野毛遺跡第５次調査会 1992 | 発掘 |
| 130199 | 下野毛遺跡 第５次調査区 第２文化層 | 世田谷区野毛 2-20-23 | 353615 | 1393827 | 29 | ○ | | | | ○ | | | | | | ○ | | | | | | | ○ | ○ | | 下野毛遺跡第５次調査会 1992 | 発掘 |
| 130200 | 下野毛遺跡 第５次調査区 第３文化層 | 世田谷区野毛 2-20-23 | 353615 | 1393827 | 29 | ○ | | | | | | | | | | ○ | | | | | | | | | | 下野毛遺跡第５次調査会 1992 | 発掘 |
| 130201 | 下野毛遺跡 第 11 次調査区 第２文化層 | 世田谷区野毛 2-20 | 353617 | 1393827 | 30 | ○ | | | | | | | | | | ○ | | | | | | | ○ | ○ | | 下野毛遺跡第 11 次調査会 2000 | 発掘 |
| 130202 | 不動橋遺跡 東地区 Ⅳｂ層上部 | 世田谷区成城 3-8 | 353819 | 1393538 | 39 | ○ | | | | | ○ | | | | | | | | | | | | | | | 小田急小田原線調査団 1996 | 発掘 |
| 130203 | 喜多見陣屋遺跡 第２次調査区 | 世田谷区喜多見 1-22・23・29 | 353728 | 1393547 | 17 | ○ | | | | | | | | | | ○ | | | | | | | | | | 喜多見陣屋調査会調査団 1989 | 発掘 |
| 130204 | 喜多見陣屋遺跡 第 10 次他調査区 第１文化層 | 世田谷区喜多見 1-22・23・29・32・33 | 353728 | 1393547 | 17 | | | | | | | | | | | ○ | | | | | | | ○ | | | 喜多見陣屋調査会 1996 | 発掘 |
| 130205 | 喜多見陣屋遺跡 第 10 次他調査区 第２文化層 | 世田谷区喜多見 1-22・23・29・32・33 | 353728 | 1393547 | 17 | ○ | | | | | | | | | | | | | ○ | | | | ○ | | | 喜多見陣屋調査会 1996 | 発掘 |
| 130206 | 喜多見陣屋遺跡 第 10 次他調査区 第３文化層 | 世田谷区喜多見 1-22・23・29・32・33 | 353728 | 1393547 | 17 | | | | | | | | | | | ○ | | | ○ | | | | ○ | | | 喜多見陣屋調査会 1996 | 発掘 |
| 130207 | 喜多見陣屋遺跡 第 10 次他調査区 第４文化層 | 世田谷区喜多見 1-22・23・29・32・33 | 353728 | 1393547 | 17 | ○ | | | | ○ | | | | | | ○ | | | ○ | | ○ | | ○ | | | 喜多見陣屋調査会 1996 | 発掘 |
| 130208 | 東山野遺跡 第２次調査区 第１文化層 | 世田谷区砧 2-37 | 353840 | 1393655 | 44 | ○ | | | | | ○ | | | | | ○ | | | ○ | | | | | | | 東山野遺跡第２次調査会 2002 | 発掘 |
| 130209 | 東山野遺跡 第２次調査区 第２文化層 | 世田谷区砧 2-37 | 353840 | 1393655 | 44 | | | | | | | | | | | ○ | | | ○ | | | | | ○ | | 東山野遺跡第２次調査会 2002 | 発掘 |
| 130210 | 烏山中学校遺跡 ローム層中 | 世田谷区南烏山 4-26 | 354019 | 1393605 | 47 | | | | | | ○ | | | | | | | | | | | | | | | 十菱・戸田 1975 | 採集 |
| 130211 | 中神明遺跡 第１次調査区 | 世田谷区成城 3 | 353814 | 1393543 | 40 | ○ | | | | | | | | | | | | | | | | | | | | 世田谷区調査会 1982c | 発掘 |
| 130212 | 中神明遺跡 第１次調査区 | 世田谷区成城 3 | 353814 | 1393543 | 40 | | | | | | | | | | | | | | | | | | | | | 世田谷区調査会 1982c | 発掘 |
| 130213 | 騎兵山遺跡 第１文化層 | 世田谷区池尻 4-8 | 353911 | 1394048 | 30 | ○ | | | | | | | | | | | | | | | | | ○ | | | 加藤建設埋文調査部 2006b | 発掘 |
| 130214 | 騎兵山遺跡 第２文化層 | 世田谷区池尻 4-8 | 353911 | 1394048 | 30 | ○ | | | | | | | | | | | | | | | | | ○ | | | 加藤建設埋文調査部 2006b | 発掘 |
| 130215 | 騎兵山遺跡 Ⅵ・Ⅶ層 | 世田谷区池尻 4-8 | 353911 | 1394048 | 30 | | | | | | | | | | | ○ | | | | | | | | | | 加藤建設埋文調査部 2006b | 発掘 |
| 130216 | 将監山遺跡 第１次調査区 | 世田谷区成城 | 353711 | 1393740 | | | | | | | | | | | | | | | | | | | | | | 世田谷区調査会 1982d | 発掘 |
| 130217 | 嘉留多遺跡 第１文化層 | 世田谷区成城 1-6-118 | 353757 | 1393613 | 33 | ○ | | | | | ○ | | | | | ○ | | | | | ○ | | ○ | | | 世田谷区調査会 1982a | 発掘 |
| 130218 | 嘉留多遺跡 第２文化層 | 世田谷区成城 1-6-118 | 353757 | 1393613 | 33 | ○ | | | | ○ | | | | | | ○ | | | | | | | ○ | ○ | | 世田谷区調査会 1982a | 発掘 |
| 130219 | 嘉留多遺跡 第３文化層 | 世田谷区成城 1-6-118 | 353757 | 1393613 | 33 | ○ | | | | | | | | | | ○ | | | | | | | ○ | ○ | | 世田谷区調査会 1982a | 発掘 |
| 130220 | 嘉留多遺跡 第４文化層 | 世田谷区成城 1-6-118 | 353757 | 1393613 | 33 | ○ | | | | | | | | | | ○ | | | | | ○ | | ○ | ○ | | 世田谷区調査会 1982a | 発掘 |
| 130221 | 嘉留多遺跡 第５文化層 | 世田谷区成城 1-6-118 | 353757 | 1393613 | 33 | ○ | | | | | | | | | | | | | | | | | | | | 世田谷区調査会 1982a | 発掘 |
| 130222 | 稲荷丸北遺跡 第１次調査区 | 世田谷区上野毛 3 | 353644 | 1393808 | 30 | ○ | | | | | | | ○ | | | | | | | | | | | | | 稲荷丸北調査団 1983 | 発掘 |
| 130223 | 向野田遺跡 第１次調査区 | 世田谷区砧 7-15 | 353821 | 1393920 | 40 | | | | | | ○ | | | | | | | | | | | | | | | 上之台遺跡４次・向野田遺跡１次調査会 1985 | 発掘 |
| 130224 | 下野田山遺跡 Ⅵ層 | 世田谷区喜多見 6-3-4 | 353750 | 1393620 | 29 | ○ | | | | | | | | | | | | | | | | | ○ | | | 世田谷区調査会 1985c | 発掘 |
| 130225 | 下野田山遺跡 Ⅶ層 | 世田谷区喜多見 6-3-4 | 353750 | 1393620 | 29 | | | | | | | | | | | | | | | | | | ○ | | | 世田谷区調査会 1985c | 発掘 |
| 130226 | 西谷戸遺跡 ４～５層 | 世田谷区岡本 3-25 | 353741 | 1393647 | 30 | | | | | | ○ | | | | | ○ | | | | | | | ○ | ○ | | 竹石健治 1984 | 発掘 |
| 130227 | 西谷戸遺跡 ６層 | 世田谷区岡本 3-25 | 353741 | 1393647 | 30 | ○ | | | | ○ | | | | | | ○ | | | | | | | ○ | ○ | | 竹石健治 1984 | 発掘 |
| 130228 | 西谷戸遺跡 ９層 | 世田谷区岡本 3-25 | 353741 | 1393647 | 30 | | | | | | | | | | | | | | | | | | ○ | | | 竹石健治 1984 | 発掘 |
| 130229 | 滝ヶ谷遺跡 第１次調査区 第１文化層 | 世田谷区瀬田 4-11-22 ほか | 353713 | 1393736 | 30 | | | | | | | | | | | | | | | | | | ○ | | | 滝ヶ谷調査会 1986 | 発掘 |
| 130230 | 滝ヶ谷遺跡 第１次調査区 第２文化層 | 世田谷区瀬田 4-11-22 ほか | 353713 | 1393736 | 30 | ○ | | | | ○ | ○ | | | | | | | | ○ | | | | | | | 滝ヶ谷調査会 1986 | 発掘 |
| 130231 | 滝ヶ谷遺跡 第１次調査区 第３文化層 | 世田谷区瀬田 4-11-22 ほか | 353713 | 1393736 | 30 | ○ | | | | | | | | | | | | | | | | | ○ | | | 滝ヶ谷調査会 1986 | 発掘 |
| 130232 | 滝ヶ谷遺跡 第１次調査区 第４文化層 | 世田谷区瀬田 4-11-22 ほか | 353713 | 1393736 | 30 | | | | | | | | | | | | | | | | | | ○ | | | 滝ヶ谷調査会 1986 | 発掘 |
| 130233 | 滝ヶ谷遺跡 第３次調査区（Ⅵ層） | 世田谷区瀬田 4-11 | 353714 | 1393736 | 30 | | | | | | | | | | | | | | | | | | | | | 滝ヶ谷遺跡第３次調査会 1994 | 発掘 |
| 130234 | 滝ヶ谷遺跡 第３次調査区（遺構覆土） | 世田谷区瀬田 4-11 | 353714 | 1393736 | 30 | ○ | | | | | | | | | | | | | | | | | | | | 滝ヶ谷遺跡第３次調査会 1994 | 発掘 |
| 130235 | 野窪遺跡 縄文草創期 | 世田谷区桜上水 2-13-14 | 353931 | 1393741 | 41 | | | | | | ○ | | | | | | | | | | | | | | | 世田谷区調査会 1985b | 採集 |
| 130236 | 烏山南原遺跡 第１～３次調査区 Ⅲ層 | 世田谷区南烏山 2-31 ほか | 354007 | 1393629 | 44 | ○ | | | | | ○ | | ○ | | | ○ | | | | | | | ○ | ○ | | 烏山南原調査会 1987 | 発掘 |
| 130237 | 烏山南原遺跡 第１～３次調査区 Ⅴ層 | 世田谷区南烏山 2-31 ほか | 354007 | 1393629 | 44 | | | | | | | | | | | | | | | | | | ○ | | | 烏山南原調査会 1987 | 発掘 |
| 130238 | 岡本前耕地遺跡 体育館地点（旧石器） | 世田谷区岡本 2-9-1 | 353713 | 1393706 | 13 | ○ | | | | ○ | | | | | | | | | | | | | | | | 都立学校調査団 1993 | 発掘 |
| 130239 | 岡本前耕地遺跡 体育館地点（縄文草創期） | 世田谷区岡本 2-9-1 | 353713 | 1393706 | 13 | | | | | | ○ | | | ○ | | | | | | | | | | | | 都立学校調査団 1993 | 発掘 |
| 130240 | 岡本前耕地遺跡 家庭科実習棟地点（旧石器） | 世田谷区岡本 2-9-1 | 353714 | 1393710 | 13 | ○ | | | | | | | | | | | | | | | | | | | | 都立学校調査団 1996a | 発掘 |
| 130241 | 等々力原遺跡 第１次調査区 | 世田谷区等々力 1-23・33 | 353615 | 1393851 | 30 | | | | | | ○ | | | | | | | | | | | | | | | 放射３号線世田谷地区調査会 2000 | 発掘 |
| 130242 | 等々力原遺跡 第３次調査区 | 世田谷区等々力 1-24 | 353615 | 1393855 | 31 | | | | | | | | | | | | | | | | | | | | | 等々力原遺跡第３次調査会 2003 | 発掘 |
| 130243 | 等々力根遺跡 第４次調査区 第１文化層 | 世田谷区等々力 1-8・17 | 353610 | 1393851 | 26 | ○ | | | | | | | | | | | | | | | | | ○ | | | 等々力原遺跡第３次調査会 2003 | 発掘 |
| 130244 | 等々力根遺跡 第４次調査区 第２文化層 | 世田谷区等々力 1-8・17 | 353610 | 1393851 | 26 | ○ | | | | | | | | | | | | | | | | | | | | 等々力原遺跡第３次調査会 2003 | 発掘 |
| 130245 | 等々力根遺跡 第４次調査区 第３文化層 | 世田谷区等々力 1-8・17 | 353610 | 1393851 | 26 | | | | | | | | | | | | | | | | | | ○ | | | 等々力原遺跡第３次調査会 2003 | 発掘 |
| 130246 | 等々力根遺跡 第４次調査区 第４文化層 | 世田谷区等々力 1-8・17 | 353610 | 1393851 | 26 | ○ | | | | | | | | | | ○ | | | | | | | ○ | ○ | | 等々力原遺跡第３次調査会 2003 | 発掘 |
| 130247 | 明治薬科大遺跡 | 世田谷区野沢 1-35 | 353816 | 1394023 | 30 | | | | | | | | | | | | | | | | | | | | | 明治薬科大調査会 2000 | 発掘 |
| 130248 | 明治薬科大遺跡 | 世田谷区野沢 1-35 | 353816 | 1394023 | 30 | ○ | | | | ○ | ○ | | | | | ○ | | | | | | | | | | 明治薬科大調査会 2000 | 発掘 |
| 130249 | 太子堂下木村遺跡 旧国立小児病院跡地他 TP32 | 世田谷区 3-30・35 | 353901 | 1394015 | 30 | | | | | | | | | | | | | | | | | | | | | 東京都埋文Ｃ 2006a | 発掘 |
| 130250 | 円山町遺跡 第２地点（Ⅳ層） | 渋谷区円山町 19 | 353923 | 1394141 | 30 | ○ | | | | | | | | | | | | | | | ○ | | ○ | ○ | | 共和開発 2006 | 発掘 |
| 130251 | 鶯谷遺跡 第１次調査区 第１文化層 | 渋谷区鶯谷 13 | 353909 | 1394201 | 30 | ○ | | | | | | | | | | | | | | | | | ○ | | | 大成エンジニアリング埋文調査部 2009 | 発掘 |
| 130252 | 鶯谷遺跡 第１次調査区 第２文化層 | 渋谷区鶯谷 13 | 353909 | 1394201 | 30 | ○ | | | | | | | | | | | | | | | | | | | | 大成エンジニアリング埋文調査部 2009 | 発掘 |
| 130253 | 鶯谷遺跡 第１次調査区 住居覆土 | 渋谷区鶯谷 13 | 353909 | 1394201 | 30 | ○ | | | | | | | | | | | | | | | | | | | | 大成エンジニアリング埋文調査部 2009 | 発掘 |
| 130254 | 鉢山町遺跡 第１次調査区 | 渋谷区鉢山町 8-1 | 353901 | 1394153 | 30 | | | | | | | | | | | ○ | | | | | | | | | | 都立学校調査団 1994 | 発掘 |
| 130255 | 鉢山町遺跡 第１次調査区 | 渋谷区鉢山町 8-1 | 353901 | 1394153 | 30 | | | | | | | | | | | ○ | | | | | | | | | ○ | 都立学校調査団 1994 | 発掘 |
| 130256 | 鉢山町遺跡 第２次調査区 | 渋谷区鉢山町 8-1 | 353903 | 1394154 | 31 | | | | | | ○ | | | | | ○ | | | | | | | △ | | | 都立学校調査団 1995 | 発掘 |
| 130257 | 鉢山町遺跡 第２次調査区 | 渋谷区鉢山町 8-1 | 353903 | 1394154 | 31 | ○ | | | | ○ | | | | | | ○ | | | | | | | ○ | | | 都立学校調査団 1995 | 発掘 |
| 130258 | 鉢山町遺跡 第２次調査区 | 渋谷区鉢山町 8-1 | 353903 | 1394154 | 31 | | | | | | | | | | | | | | | | | | | | ○ | 都立学校調査団 1995 | 発掘 |
| 130259 | 鉢山町遺跡 第２次調査区 | 渋谷区鉢山町 8-1 | 353903 | 1394154 | 31 | | | | | | | | | | | | | | | | | | | | ○ | 都立学校調査団 1995 | 発掘 |
| 130260 | 猿楽 17 番遺跡 | 渋谷区猿楽町 17 | 353959 | 1394155 | 30 | | | | | | | | | | | | | | | | | | | | | 猿楽 17 番調査団 1993 | 発掘 |
| 130261 | 猿楽 17 番遺跡 | 渋谷区猿楽町 17 | 353959 | 1394155 | 30 | | | | | | | | | | | | | | | | | | | | | 猿楽 17 番調査団 1993 | 発掘 |
| 130262 | 千駄ヶ谷五丁目遺跡 第１次調査区 | 渋谷区千駄ヶ谷 5-24・新宿区新宿 4-26 | 354114 | 1394207 | 35 | ○ | | | | | | | | | | ○ | | | | | | | ○ | | | 千駄ヶ谷五丁目調査会 1997 | 発掘 |
| 130263 | 千駄ヶ谷五丁目遺跡 第２次調査区 TP4 | 渋谷区千駄ヶ谷 5-24 | 354103 | 1394211 | 35 | | | | | | ○ | | | | | | | | | | | | | | | 千駄ヶ谷五丁目調査会 1998 | 発掘 |
| 130264 | 千駄ヶ谷五丁目遺跡 第２次調査区 TP14 | 渋谷区千駄ヶ谷 5-24 | 354103 | 1394211 | 35 | | | | | | | | | | | | | | | | | | | | ○ | 千駄ヶ谷五丁目調査会 1998 | 発掘 |
| 130265 | 千駄ヶ谷大谷戸遺跡 環状第５の１号線地区 | 渋谷区千駄ヶ谷 5・6 | 354105 | 1394218 | 34 | ○ | ○ | | | | | | | | | | | | | | | | ○ | | ○ | 東京都埋文Ｃ 2008 | 発掘 |
| 130266 | 江古田遺跡 A 地区 | 中野区江古田 3-14 | 354344 | 1393955 | 35 | | | | | | | | | | | | | | | | | | | | | 中野区教委・旧国立療養所跡調査会 1999 | 発掘 |
| 130267 | 江古田遺跡 A 地区 縄文時代 | 中野区江古田 3-14 | 354344 | 1393955 | 35 | | | | | | ○ | | | | | | | | | | | | | | | 中野区教委・旧国立療養所跡調査会 1999 | 発掘 |
| 130268 | 江古田遺跡 B 地区 | 中野区江古田 3-14 | 354346 | 1393960 | 35 | ○ | | | | | | | | | | ○ | | | | | | | ○ | | | 中野区教委・旧国立療養所跡調査会 1999 | 発掘 |
| 130269 | 片山遺跡 第２次調査区 Ⅲ層中位 | 中野区松が丘 2-19 | 354324 | 1394010 | 38 | | | | | | | | | | | | | | | | | | | | | 中野区教委・中野区片山調査会 1995 | 発掘 |
| 130270 | 片山遺跡 第２次調査区 Ⅳ層中～下位 | 中野区松が丘 2-19 | 354324 | 1394010 | 38 | | | | | | | | | | | | | | | | | | | | | 中野区教委・中野区片山調査会 1995 | 発掘 |
| 130271 | 片山遺跡 第２次調査区 Ⅴ層中位～Ⅵ層上面 | 中野区松が丘 2-19 | 354324 | 1394010 | 38 | | | | | | | | | | | | | | | | | | | | | 中野区教委・中野区片山調査会 1995 | 発掘 |
| 130272 | 片山遺跡 第２次調査区 Ⅶ層 | 中野区松が丘 2-19 | 354324 | 1394010 | 38 | | | | | | | | | | | | | | | | | | | | | 中野区教委・中野区片山調査会 1995 | 発掘 |
| 130273 | 新井三丁目遺跡 | 中野区新井 3-37 | 354301 | 1393941 | 38 | ○ | | | | | | | | | | ○ | ○ | | | | ○ | | ○ | ○ | | 新井三丁目調査団 1988 | 発掘 |
| 130274 | 富士見台遺跡 第１文化層 | 中野区弥生町 5-21-1 | 354126 | 1394002 | 29 | | | | | | | | | | | ○ | | | ○ | | | | | | ○ | 都立学校調査団 1999 | 発掘 |

| ID | 遺跡名 | 所在地 | 緯度 | 経度 | 標高 | ナイフ形石器 | 台形石器 | 斧形石器 | 剥片尖頭器 | 角錐状石器 | 槍先形尖頭器 | 両面調整石器 | 細石刃・細石核 | 神子柴型石斧 | 有茎尖頭器 | 掻器・削器 | 彫器 | 砥石 | 叩石 | 台石 | 礫器 | 草創期土器 | ブロック | 礫群・配石 | 炭化物集中 | 文献 | 調査歴 |
|---|---|---|---|---|---|---|---|---|---|---|---|---|---|---|---|---|---|---|---|---|---|---|---|---|---|---|---|
| 130275 | 富士見台遺跡 第２文化層 | 中野区弥生町 5-21-1 | 354126 | 1394002 | 29 | ○ | | ○ | | | | | | | | ○ | | ○ | | ○ | ○ | | | ○ | | 都立学校調査団 1999 | 発掘 |
| 130276 | 富士見台遺跡 第３文化層 | 中野区弥生町 5-21-1 | 354126 | 1394002 | 29 | | | | | | | | | | | | | | | | | | | ○ | | 都立学校調査団 1999 | 発掘 |
| 130277 | 富士見台遺跡 第４文化層 | 中野区弥生町 5-21-1 | 354126 | 1394002 | 29 | ○ | | | | ○ | ○ | | | | | ○ | ○ | | | | | | ○ | ○ | | 都立学校調査団 1999 | 発掘 |
| 130278 | 向田遺跡 | 中野区南台 5 | 354055 | 1393936 | 35 | | | | | | | | | | | | | | | | | | | | | | 発掘 |
| 130279 | 広町遺跡 | 中野区弥生町 6-1・2 | 354111 | 1393943 | 34 | ○ | | | | | ○ | | | | | | | | | | | | | ○ | | 共和開発 2009 | 発掘 |
| 130280 | 広町遺跡（Ⅶ層） | 中野区弥生町 6-1・2 | 354111 | 1393943 | 34 | | | | | | | | | | | | | | | | | | | | | 共和開発 2009 | 発掘 |
| 130281 | 井草遺跡 直良信夫調査地点 | 杉並区上井草 4 | 354310 | 1393549 | 49 | | | | | | ○ | | | | | | | | | | | | | | | 直良 1965 | 発掘 |
| 130282 | 井草遺跡 切通し公園内試掘調査地点 | 杉並区上井草 4-3 | 354304 | 1393551 | 49 | | | | | | ○ | | | | | | | | | | | | | | | 杉並区遺跡分布調査団 1994 | 発掘 |
| 130283 | 井草遺跡 範囲確認調査地点 | 杉並区上井草 4 | 354310 | 1393549 | 49 | | | | | | | | | | | | | | | | | | | ○ | | 杉並区遺跡分布調査団 1994 | 発掘 |
| 130284 | 井草遺跡Ｅ地点 | 杉並区上井草 4 | | | | | | | | | | | | | | | | | | | | | | | | | 発掘 |
| 130285 | 善福寺遺跡 Ⅲ層 | 杉並区善福寺 3-27 | 354255 | 1393515 | 50 | | | | | | | ○ | | | | ○ | | | | | | | | | | 杉並区内調査団 2006 | 発掘 |
| 130286 | 光明院南遺跡（縄文時代遺構覆土） | 杉並区南荻窪 4-43-131 | 354213 | 1393654 | 44 | | | | | | | | | | | | | | | | | | | | | 杉並区古代文化研究会 1978 | 発掘 |
| 130287 | 川南遺跡 第２層 | 杉並区荻窪 2-34 | 354157 | 1393707 | 44 | | | | | | | | | | | ○ | | | | | | | △ | | | 杉並区教委 1975 | 発掘 |
| 130288 | 川南遺跡 第３層上部 | 杉並区荻窪 2-34 | 354157 | 1393707 | 44 | | | | | | | | | | | ○ | | | | | | | △ | | | 杉並区教委 1975 | 発掘 |
| 130289 | 川南遺跡 第３層中部 | 杉並区荻窪 2-34 | 354157 | 1393707 | 44 | | | | | | | | | | | | | | | | | | △ | | | 杉並区教委 1975 | 発掘 |
| 130290 | 川南遺跡 第３層下部 | 杉並区荻窪 2-34 | 354157 | 1393707 | 44 | | | | | | | | | | | ○ | | | | | | | △ | △ | | 杉並区教委 1975 | 発掘 |
| 130291 | 川南遺跡 第６層 | 杉並区荻窪 2-34 | 354157 | 1393707 | 44 | | | | | | | | | | | | | | | | | | | | | 杉並区教委 1975 | 発掘 |
| 130292 | 道角遺跡 縄文草創期 | 杉並区成田西 1-2 | 354106 | 1393813 | 40 | | | | | | ○ | | | | | ○ | | | | | | | | | | 成田西一丁目公園調査会 1986 | 発掘 |
| 130293 | 都立和田堀公園・大宮遺跡 | 杉並区大宮 2-24 | 354100 | 1393823 | 39 | | | | | | ○ | | | | | ○ | | | | | | | | | | 杉並区教委 1970 | 発掘 |
| 130294 | 松ノ木遺跡 | 杉並区松ノ木 1-4 | 354111 | 1393828 | 40 | ○ | | | | | | | | | | | | | | | | | | | | 松ノ木調査会 1982 | 発掘 |
| 130295 | 釜寺遺跡（包含層） | 杉並区方南 2-6 | 354052 | 1393931 | 35 | ○ | | | | | | | | | | | | | | | | | | | | 重住・杉本 1977 | 発掘 |
| 130296 | 方南峰遺跡 第３次調査区 Ⅲ層 | 杉並区堀ノ内 1-3 | 354104 | 1393922 | 35 | | | | | | ○ | | | | | | | | | | | | | | | 方南峰（近隣第一）調査会 1978 | 発掘 |
| 130297 | 方南峰遺跡 第３次調査区 Ⅸ層 | 杉並区堀ノ内 1-3 | 354104 | 1393922 | 35 | | | | | | | | | | | | | | | | | | | | | 方南峰（近隣第一）調査会 1978 | 発掘 |
| 130298 | 釜寺東遺跡（かく乱） | 杉並区方南 2-6 | 354052 | 1393931 | 35 | ○ | | | | | | | | | | | | | | | | | | | | 釜寺東調査会 1981 | 発掘 |
| 130299 | 方南峰遺跡 第４次調査区 | 杉並区堀ノ内 1-3 | 354104 | 1393921 | 35 | | | | | | | | | | | | | | | | | | | ○ | | 方南峰調査団・杉並区教委 2002 | 発掘 |
| 130300 | 方南峰遺跡Ｃ地点 包含層・遺構覆土 | 杉並区堀ノ内 1-2 | 354102 | 1393927 | 36 | | | | | | ○ | | | | | | | | | | | | | | | 東京都埋文Ｃ 2002c | 発掘 |
| 130301 | 釜寺東（近隣第一）遺跡 第Ⅰ文化層 | 杉並区方南 2-6 | 354051 | 1393933 | 35 | ○ | | | | | | | | | | ○ | ○ | | ○ | | | | ○ | ○ | | 釜寺東調査団・杉並区教委 2005 | 発掘 |
| 130302 | 釜寺東（近隣第一）遺跡 第Ⅱ文化層 | 杉並区方南 2-6 | 354051 | 1393933 | 35 | △ | | | | | | | | | | | | | | | | | | | | 釜寺東調査団・杉並区教委 2005 | 発掘 |
| 130303 | 済美台遺跡 第Ⅲ層文化 | 杉並区堀ノ内 1-26 | 354115 | 1393851 | 35 | ○ | | | | ○ | | | | | | ○ | ○ | | | | | | ○ | | | 江坂ほか 1996 | 発掘 |
| 130304 | 済美台遺跡 第Ⅳ上層文化 | 杉並区堀ノ内 1-26 | 354115 | 1393851 | 35 | ○ | ○ | | | | ○ | | | | | ○ | ○ | | | | | | ○ | ○ | | 江坂ほか 1996 | 発掘 |
| 130305 | 本陣山遺跡Ｂ地点 | 杉並区堀ノ内 2-13 | 354119 | 1393916 | 36 | ○ | | | | | | ○ | | | | | ○ | | | | | | ○ | | | 本陣山遺跡Ｂ地点調査団・杉並区教委 2002 | 発掘 |
| 130306 | 向ノ原遺跡 第Ⅳ上層文化 | 杉並区久我山 2-18 | 354103 | 1393614 | 46 | ○ | | | | ○ | ○ | | | | | ○ | ○ | | | | | | ○ | | | 重住・中津 1985 | 発掘 |
| 130307 | 向ノ原遺跡 第Ⅳ中層文化 | 杉並区久我山 2-18 | 354103 | 1393614 | 46 | | | | | | | | | | | | | | | | | | | | | 重住・中津 1985 | 発掘 |
| 130308 | 向ノ原遺跡 第Ⅳ下層文化 | 杉並区久我山 2-18 | 354103 | 1393614 | 46 | | ○ | | | | | | | | | ○ | | | | | | | | ○ | | 重住・中津 1985 | 発掘 |
| 130309 | 前山遺跡 第Ⅶ層文化 | 杉並区久我山 2-21 ～ 22 | 354100 | 1393622 | 45 | ○ | | | | | | | | | | | | | | | | | ○ | ○ | | 久我山二丁目住宅調査団 1998 | 発掘 |
| 130310 | 前山遺跡 第Ⅴ層 | 杉並区久我山 2-21 ～ 22 | 354100 | 1393622 | 45 | | | | | | | | | | | | | | | | | | | ○ | | 久我山二丁目住宅調査団 1998 | 発掘 |
| 130311 | 前山遺跡 第Ⅳ層文化 | 杉並区久我山 2-21 ～ 22 | 354100 | 1393622 | 7 | ○ | | | | | ○ | | | | | ○ | ○ | | | | | | ○ | ○ | | 久我山二丁目住宅調査団 1998 | 発掘 |
| 130312 | 立教女学院内遺跡Ａ地区（縄文時代包含層） | 杉並区久我山 4 | 354135 | 1393518 | 49 | | | | | | ○ | | | | | | | | | | | | | | | 立教女学院内遺跡調査委 1981 | 発掘 |
| 130313 | 堂ノ下遺跡 第Ⅰ文化層 | 杉並区高井戸東 1-31-19 | 354045 | 1393726 | 41 | ○ | | | | | | | | | | | | | | | | | ○ | ○ | | 杉並区内調査団 2007 | 発掘 |
| 130314 | 堂ノ下遺跡 第Ⅱ文化層 | 杉並区高井戸東 1-31-19 | 354045 | 1393726 | 41 | | | | | | | | | | | | | | | | | | ○ | ○ | | 杉並区内調査団 2007 | 発掘 |
| 130315 | 堂ノ下遺跡 第Ⅲ文化層 | 杉並区高井戸東 1-31-19 | 354045 | 1393726 | 41 | | | | | | | | | | | | | | | | | | ○ | ○ | | 杉並区内調査団 2007 | 発掘 |
| 130316 | 堂ノ下遺跡 第Ⅳ文化層 | 杉並区高井戸東 1-31-19 | 354045 | 1393726 | 41 | | | | | | | | | | | | | | | | | | ○ | ○ | | 杉並区内調査団 2007 | 発掘 |
| 130317 | 堂ノ下遺跡 第Ⅴ文化層 | 杉並区高井戸東 1-31-19 | 354045 | 1393726 | 41 | ○ | | ○ | | | | | | | | ○ | ○ | | ○ | | | | ○ | | | 杉並区内調査団 2007 | 発掘 |
| 130318 | 堂ノ下遺跡 第Ⅵ文化層 | 杉並区高井戸東 1-31-19 | 354045 | 1393726 | 41 | | | | | | | | | | | | | | ○ | | | | | | ○ | 杉並区内調査団 2007 | 発掘 |
| 130319 | 蛇場美遺跡 ローム上面・縄文包含層 | 杉並区下高井戸 3-26 | 354022 | 1393806 | 40 | ○ | ○ | | | ○ | | | | | | | | | | | | ○ | | | | 重住ほか 1991 | 発掘 |
| 130320 | 下高井戸塚山遺跡 | 杉並区下高井戸 5 | 354032 | 1393730 | 41 | | | | | | | | | | | | | | | | | | | | | | 発掘 |
| 130321 | 鎌倉橋上Ｄ地点遺跡 | 杉並区浜田山 2-7-23 | 354037 | 1393739 | 40 | ○ | | | | ○ | ○ | | ○ | | | ○ | | | ○ | | | | ○ | | | 鎌倉橋上遺跡Ｄ地点調査団 2004 | 発掘 |
| 130322 | 明治大学和泉校地遺跡 明大第１地点 | 杉並区永福 1-9-1 | 354016 | 1393852 | 43 | ○ | | | | | ○ | | | | | ○ | | | ○ | | | | ○ | ○ | | 明治大学和泉校地遺跡調査団 1988 | 発掘 |
| 130323 | 明治大学和泉校地遺跡 明大第２地点 Ⅵ層 | 杉並区永福 1-9-1 | 354014 | 1393855 | 45 | ○ | ○ | | | | | | | | | | | | | | | | | | ○ | | 発掘 |
| 130324 | 明治大学和泉校地遺跡 明大第２地点 Ⅶ層 | 杉並区永福 1-9-1 | 354014 | 1393855 | 45 | | | | | | | | | | | | | | ○ | | | | | | ○ | | 発掘 |
| 130325 | 明治大学和泉校地遺跡 明大第２地点 Ⅸ層 | 杉並区永福 1-9-1 | 354014 | 1393855 | 45 | | | | | | | | | | | | | | | | | | | | ○ | | 発掘 |
| 130326 | 明治大学和泉校地遺跡 明大第２地点 Ⅹａ層 | 杉並区永福 1-9-1 | 354014 | 1393855 | 45 | | | | | | | | | | | | | | ○ | | | | | | ○ | | 発掘 |
| 130327 | 東原遺跡 第Ⅲ層文化 | 杉並区久我山 5-19 ～ 20 | 354108 | 1393627 | 46 | ○ | | | | | ○ | | | | | ○ | | | | | | | ○ | | | 重住ほか 1994 | 発掘 |
| 130328 | 東原遺跡 第Ⅳ上層文化 | 杉並区久我山 5-19 ～ 20 | 354108 | 1393627 | 46 | | | | | | | | | | | ○ | ○ | | | | | | ○ | | | 重住ほか 1994 | 発掘 |
| 130329 | 東原遺跡 第Ⅳ下中層文化 | 杉並区久我山 5-19 ～ 20 | 354108 | 1393627 | 46 | ○ | | | | | | | | | | | | | | | | | ○ | | | 重住ほか 1994 | 発掘 |
| 130330 | 東原遺跡 第Ⅳ下層文化 | 杉並区久我山 5-19 ～ 20 | 354108 | 1393627 | 46 | ○ | | | | | | | | | | | | | | | | | ○ | ○ | | 重住ほか 1994 | 発掘 |
| 130331 | 東原遺跡 第Ⅴ層文化 | 杉並区久我山 5-19 ～ 20 | 354108 | 1393627 | 46 | | | | | | | | | | | | | | | | | | ○ | | | 重住ほか 1994 | 発掘 |
| 130332 | 東原遺跡 第Ⅵ層文化 | 杉並区久我山 5-19 ～ 20 | 354108 | 1393627 | 46 | ○ | | | | | | | | | | | | | | | | | | ○ | | 重住ほか 1994 | 発掘 |
| 130333 | 東原遺跡 第Ⅸ下層文化 | 杉並区久我山 5-19 ～ 20 | 354108 | 1393627 | 46 | | | | | | | | | | | | | | | | | | | | | 重住ほか 1994 | 発掘 |
| 130334 | 東原遺跡 第Ⅹ上層文化 | 杉並区久我山 5-19 ～ 20 | 354108 | 1393627 | 46 | | | | | | | | | | | ○ | | | | | | | ○ | | | 重住ほか 1994 | 発掘 |
| 130335 | 東原遺跡 第Ⅺ 上層文化 | 杉並区久我山 5-19 ～ 20 | 354108 | 1393627 | 46 | | | | | | | | | | | ○ | | | | | | | | | | 重住ほか 1994 | 発掘 |
| 130336 | 東原遺跡 Ⅶ層 | 杉並区久我山 5-19 ～ 20 | 354108 | 1393627 | 46 | | | | | | | | | | | | | | | | | | | ○ | | 重住ほか 1994 | 発掘 |
| 130337 | 高井戸東遺跡 東台地 第Ⅳ下層文化 | 杉並区高井戸東 3 | 354103 | 1393707 | 43 | ○ | ○ | | | ○ | | | | | | ○ | ○ | | ○ | | | | ○ | ○ | | 小田・重住 1976 | 発掘 |
| 130338 | 高井戸東遺跡 東台地 第Ⅵ層文化 | 杉並区高井戸東 3 | 354103 | 1393707 | 43 | ○ | | | | | | | | | | ○ | | | ○ | | | | ○ | ○ | ○ | 小田・重住 1976 | 発掘 |
| 130339 | 高井戸東遺跡 東台地 第Ⅸ中層文化 | 杉並区高井戸東 3 | 354103 | 1393707 | 43 | ○ | | | | | | | | | | ○ | | | ○ | ○ | ○ | | ○ | | ○ | 小田・重住 1976 | 発掘 |
| 130340 | 高井戸東遺跡 東台地 第Ⅸ下層文化 | 杉並区高井戸東 3 | 354103 | 1393707 | 43 | | | | | | | | | | | ○ | | | ○ | | ○ | | ○ | | ○ | 小田・重住 1976 | 発掘 |
| 130341 | 高井戸東遺跡 東台地 第Ⅹ層文化 | 杉並区高井戸東 3 | 354103 | 1393707 | 43 | | ○ | | | | | | | | | ○ | | | | | | | | | ○ | 小田・重住 1976 | 発掘 |
| 130342 | 高井戸東遺跡 西台地 第Ⅲ層文化 | 杉並区高井戸東 3 | 354103 | 1393659 | 44 | | | | | | | | ○ | | | | | | | | | | | | ○ | 小田ほか 1977 | 発掘 |
| 130343 | 高井戸東遺跡 西台地 第Ⅳ上層文化 | 杉並区高井戸東 3 | 354103 | 1393659 | 44 | ○ | ○ | | | | | | | | | ○ | | | | | ○ | | ○ | ○ | | 小田ほか 1977 | 発掘 |
| 130344 | 高井戸東遺跡 西台地 第Ⅳ下層文化 | 杉並区高井戸東 3 | 354103 | 1393659 | 44 | ○ | | | | | | | | | | ○ | | | | | | | ○ | ○ | ○ | 小田ほか 1977 | 発掘 |
| 130345 | 高井戸東遺跡 西台地 第Ⅴ層文化 | 杉並区高井戸東 3 | 354103 | 1393659 | 44 | ○ | | | | | | | | | | ○ | | | ○ | | ○ | | ○ | ○ | ○ | 小田ほか 1977 | 発掘 |
| 130346 | 高井戸東遺跡 西台地 第Ⅸ上層文化 | 杉並区高井戸東 3 | 354103 | 1393659 | 44 | ○ | ○ | | | | | | | | | ○ | | | ○ | | ○ | | ○ | ○ | | 小田ほか 1977 | 発掘 |
| 130347 | 高井戸東遺跡 西台地 第Ⅸ中層文化 | 杉並区高井戸東 3 | 354103 | 1393659 | 44 | ○ | ○ | ○ | | | | | | | | ○ | | | ○ | | ○ | | ○ | ○ | | 小田ほか 1977 | 発掘 |
| 130348 | 高井戸東遺跡 西台地 第Ⅸ下層文化 | 杉並区高井戸東 3 | 354103 | 1393659 | 44 | ○ | | | | | | | | | | ○ | | | ○ | | ○ | | ○ | ○ | ○ | 小田ほか 1977 | 発掘 |
| 130349 | 高井戸東遺跡 西台地 第Ⅹ層文化 | 杉並区高井戸東 3 | 354103 | 1393659 | 44 | ○ | ○ | ○ | | | | | | | | ○ | | | ○ | | ○ | | ○ | ○ | ○ | 小田ほか 1977 | 発掘 |
| 130350 | 高井戸東遺跡 西台地 Ⅵ層 | 杉並区高井戸東 3 | 354103 | 1393659 | 44 | | | | | | | | | | | | | | | | | | | | ○ | 小田ほか 1977 | 発掘 |
| 130351 | 高井戸東遺跡 西台地 Ⅶ層 | 杉並区高井戸東 3 | 354103 | 1393659 | 44 | | | | | | | | | | | | | | | | | | | | ○ | 小田ほか 1977 | 発掘 |
| 130352 | 高井戸東遺跡 駐車場西 第Ⅸ上層文化 | 杉並区高井戸東 3-7 | 354102 | 1393658 | 44 | | | | | | | | | | | | | | | | | | | | | 坂入ほか 1977 | 発掘 |
| 130353 | 高井戸東遺跡 駐車場西 第Ⅸ中層文化 | 杉並区高井戸東 3-7 | 354102 | 1393658 | 44 | | | | | | | | | | | | | | | | | | | | | 坂入ほか 1977 | 発掘 |
| 130354 | 高井戸東遺跡 駐車場西 第Ⅸ下層文化 | 杉並区高井戸東 3-7 | 354102 | 1393658 | 44 | ○ | ○ | | | | | | | | | | | | | | | | | | | 坂入ほか 1977 | 発掘 |
| 130355 | 高井戸東遺跡 駐車場西 第Ⅹ層文化 | 杉並区高井戸東 3-7 | 354102 | 1393658 | 44 | | | ○ | | | | | | | | | | | | | ○ | | | | ○ | 坂入ほか 1977 | 発掘 |
| 130356 | 高井戸東遺跡 近隣第一 Ⅸ層 | 杉並区高井戸東 3 | 354105 | 1393703 | 44 | ○ | | | | | | | | | | ○ | | | | | | | | | | 重住・誉田 1977 | 発掘 |
| 130357 | 高井戸東遺跡 近隣第三　第１次調査区 Ⅸ層 | 杉並区高井戸東 | 354103 | 1393655 | 44 | | | | | | | | | | | | | | | | | | | | | 高井戸小学校調査会 1977 | 発掘 |
| 130358 | 高井戸東遺跡 近隣第三　第１次調査区 Ⅹ層 | 杉並区高井戸東 | 354103 | 1393655 | 44 | | | | | | | | | | | | | | | | | | | | | 高井戸小学校調査会 1977 | 発掘 |
| 130359 | 高井戸東遺跡 近隣第三　第２次調査区 Ⅵ層 | 杉並区高井戸東 | 354103 | 1393655 | 44 | ○ | | | | | | | | | | | | | | | | | | | | 麻生 2006 | 発掘 |
| 130360 | 高井戸東遺跡 近隣第三　第２次調査区 Ⅶ層 | 杉並区高井戸東 | 354103 | 1393655 | 44 | | | | | | | | | | | | | | | | | | | | | 麻生 2006 | 発掘 |
| 130361 | 高井戸東遺跡 近隣第三　第２次調査区 Ⅸ～Ⅹ層 | 杉並区高井戸東 | 354103 | 1393655 | 44 | ○ | | ○ | | | | | | | | ○ | | | | | | | ○ | | ○ | 麻生 2006 | 発掘 |
| 130362 | 高井戸東遺跡 近隣第四 第Ⅲ層文化 | 杉並区高井戸東 3-9 | 354105 | 1393707 | 44 | ○ | ○ | | | | ○ | | ○ | | | ○ | | | | | | | ○ | ○ | | 江坂ほか 1998 | 発掘 |
| 130363 | 高井戸東遺跡 近隣第四 Ⅳ層 | 杉並区高井戸東 3-9 | 354105 | 1393707 | 44 | | | | | | | | | | | | | | | | | | | ○ | | 江坂ほか 1998 | 発掘 |
| 130364 | 高井戸東遺跡 近隣第四 第Ⅴ層文化 | 杉並区高井戸東 3-9 | 354105 | 1393707 | 44 | ○ | | | | | | | ○ | | | | | | | | | | ○ | | | 江坂ほか 1998 | 発掘 |
| 130365 | 高井戸東遺跡 近隣第四 第Ⅸ層文化 | 杉並区高井戸東 3-9 | 354105 | 1393707 | 44 | | | | | | | | | | | | | | | | | | | | | 江坂ほか 1998 | 発掘 |
| 130366 | 向ノ原Ｂ地点遺跡 第Ⅳ上層文化 | 杉並区久我山 2-16-14 | 354109 | 1393604 | 49 | ○ | | | | | ○ | | | | | | | | | | | | | | | 重住ほか 1990 | 発掘 |

| ID | 遺跡名 | 所在地 | 緯度 | 経度 | 標高 | ナイフ形石器 | 台形石器 | 斧形石器 | 剥片尖頭器 | 角錐状石器 | 槍先形尖頭器 | 両面調整石器 | 細石刃・細石核 | 神子柴型石斧 | 有茎尖頭器 | 掻器・削器 | 彫器 | 礫石 | 凹石 | 台石 | 礫器 | 草創期土器 | ブロック | 礫群・配石 | 炭化物集中 | 文献 | 調査歴 |
|---|---|---|---|---|---|---|---|---|---|---|---|---|---|---|---|---|---|---|---|---|---|---|---|---|---|---|
| 130367 | 向ノ原Ｂ地点遺跡 第Ⅳ下層文化 | 杉並区久我山 2-16-14 | 354109 | 1393604 | 49 | ○ | | | | ○ | | | | | | | | | | | | | ○ | | 重住ほか 1990 | 発掘 |
| 130368 | 向ノ原Ｂ地点遺跡 第Ⅴ層文化 | 杉並区久我山 2-16-14 | 354109 | 1393604 | 49 | | | | | | | | | | | | | | | | | | ○ | | 重住ほか 1990 | 発掘 |
| 130369 | 向ノ原Ｂ地点遺跡 縄文草創期 | 杉並区久我山 2-16-14 | 354109 | 1393604 | 49 | | | | | | ○ | | | | ○ | | | | | | | ○ | | | | 重住ほか 1990 | 発掘 |
| 130370 | 大ヶ谷戸遺跡Ａ区 | 杉並区荻窪 2-4-19 | 354148 | 1393723 | 40 | | | | | | | | ○ | | | | | | | | | | | | | 杉並区内調査団 2007 | 発掘 |
| 130371 | 大ヶ谷戸遺跡Ｂ区Ⅵ層 | 杉並区荻窪 2-4-19 | 354148 | 1393723 | 40 | | | | | | | | | | | | | | | | | | | | | 杉並区内調査団 2007 | 発掘 |
| 130372 | 大ヶ谷戸遺跡Ｂ区Ⅸ層 | 杉並区荻窪 2-4-19 | 354148 | 1393723 | 40 | | | | | | | | | | | ○ | | | | | | | | | | 杉並区内調査団 2007 | 発掘 |
| 130373 | 日性寺Ｂ遺跡 ～Ⅲ層 | 杉並区成田西 2-6-18 | 354120 | 1393744 | 42 | ○ | | | | | ○ | | | | | | ○ | | | | | | | | | 都立学校調査団 1997 | 発掘 |
| 130374 | 地蔵坂遺跡 第Ⅲ層文化 | 杉並区善福寺 1-7 ～ 8 | 354239 | 1393547 | 48 | ○ | | | | | | | | | | ○ | | | | | | | ○ | | | 荻窪中学校構内調査団 1984 | 発掘 |
| 130375 | 地蔵坂遺跡 第Ⅳ層文化 | 杉並区善福寺 1-7 ～ 8 | 354239 | 1393547 | 48 | ○ | | | | | | | | | | ○ | | | | | | | ○ | ○ | ○ | 荻窪中学校構内調査団 1984 | 発掘 |
| 130376 | 柿ノ木山遺跡 | 杉並区井草 4-12 ～ 15 | 354337 | 1393640 | 46 | | | | | | | | | | ○ | | | | | | | | | | | 重住・林・伊藤 1993 | 発掘 |
| 130377 | 鎌倉橋上遺跡Ａ地点 第Ⅸ～Ⅶ層文化 | 杉並区浜田山 1-7 | 354035 | 1393740 | 39 | | | | | | | | | | | | | | | ○ | | ○ | ○ | | | 鎌倉橋上遺跡発掘調査団 1999 | 発掘 |
| 130378 | 鎌倉橋上遺跡Ａ地点 第Ⅲ層文化 | 杉並区浜田山 1-7 | 354035 | 1393740 | 39 | ○ | ○ | | | | | | | | | ○ | | | | | | | ○ | | | 鎌倉橋上遺跡発掘調査団 1999 | 発掘 |
| 130379 | 鎌倉橋上遺跡Ａ地点Ａ区再堆積 | 杉並区浜田山 1-7 | 354035 | 1393740 | 39 | | | | | | | | | | | ○ | | | | | | | | | | 鎌倉橋上遺跡発掘調査団 1999 | 発掘 |
| 130380 | 鎌倉橋上遺跡Ａ地点Ｂ区再堆積 | 杉並区浜田山 1-7 | 354035 | 1393740 | 39 | ○ | | | | ○ | | ○ | | | | ○ | | | | | | | | | | 鎌倉橋上遺跡発掘調査団 1999 | 発掘 |
| 130381 | 高千穂大学大宮遺跡 第２地点 Ⅴ層上部 | 杉並区大宮 2-19-1 | 354055 | 1393819 | 40 | | | | | | | | | | | | | | | | | ○ | ○ | | | 杉並区教委・共和開発 2006 | 発掘 |
| 130382 | 堂ノ上遺跡 Ｘａ層 | 杉並区浜田山 2-5 | 354039 | 1393732 | 40 | ○ | | | | | | | | | | | | | | ○ | | | ○ | | | 杉並区内調査団・杉並区教委 2004 | 発掘 |
| 130383 | 染井遺跡 三菱養和会地区 161p | 豊島区巣鴨 2-8 | 354410 | 1394421 | 24 | △ | | | | | | | | | | | | | | | | | | | | 染井遺跡（三菱養和会地区）調査団 1999 | 発掘 |
| 130384 | 染井遺跡 駒込小学校地区 | 豊島区駒込 3 | 354418 | 1394434 | 22 | | | | | | | | | | | | | | | | | | | | | | 発掘 |
| 130385 | 巣鴨遺跡 斉藤ビル地区 | 豊島区巣鴨 4 | 354413 | 1394400 | 25 | ○ | | | | | | | | | | | | | | | | | | | | | 発掘 |
| 130386 | 東池袋遺跡 再開発事業地区 第Ⅰ文化層 | 豊島区東池袋 3･4･4･5･9 ～ 13･19･20 | 354337 | 1394306 | 30 | ○ | | | | | | | | | | ○ | | | ○ | | | | ○ | ○ | | 玉川文化財研究所 2007 | 発掘 |
| 130387 | 東池袋遺跡 再開発事業地区 第Ⅱ文化層 | 豊島区東池袋 3･4･4･5･9 ～ 13･19･20 | 354337 | 1394306 | 30 | | | | | | | | | | | ○ | | | ○ | | | | ○ | | | 玉川文化財研究所 2007 | 発掘 |
| 130388 | 赤羽台遺跡 八幡神社地区 第１文化層 | 北区赤羽台 4 | 354659 | 1394300 | 13 | | | | | | | | | | | | | | | | | | | | | 東北新幹線赤羽地区調査会調査団 1990 | 発掘 |
| 130389 | 赤羽台遺跡 八幡神社地区 第２文化層 | 北区赤羽台 4 | 354659 | 1394300 | 13 | ○ | | | | ○ | | | | | | ○ | | | ○ | | ○ | | | ○ | | 東北新幹線赤羽地区調査会調査団 1990 | 発掘 |
| 130390 | 赤羽台遺跡 八幡神社地区 第３文化層 | 北区赤羽台 4 | 354659 | 1394300 | 13 | ○ | | | | | | | | | | | | | | | | | | | | 東北新幹線赤羽地区調査会調査団 1990 | 発掘 |
| 130391 | 赤羽台遺跡 八幡神社地区 第４文化層 | 北区赤羽台 4 | 354659 | 1394300 | 13 | | | | | | | | | | | | | | | | | | | | ○ | 東北新幹線赤羽地区調査会調査団 1990 | 発掘 |
| 130392 | 赤羽台遺跡 八幡神社地区 第５文化層 | 北区赤羽台 4 | 354659 | 1394300 | 13 | | | | | | | | | | | ○ | | | | | | | | | | 東北新幹線赤羽地区調査会調査団 1990 | 発掘 |
| 130393 | 赤羽台遺跡 星美学園地区Ｇ区 第１文化層 | 北区赤羽台 4 | 354703 | 1394251 | 20 | | | | | | | | | | | ○ | | | ○ | | | | | ○ | | 東北新幹線赤羽地区調査会調査団 1992 | 発掘 |
| 130394 | 赤羽台遺跡 星美学園地区Ａ区 第２文化層 | 北区赤羽台 4 | 354702 | 1394300 | 17 | | | | | | | | | | | | | | | | | | | | | 東北新幹線赤羽地区調査会調査団 1992 | 発掘 |
| 130395 | 赤羽台遺跡 星美学園地区 遺構覆土等 | 北区赤羽台 4 | 354703 | 1394251 | 20 | ○ | | | | ○ | | | | | | ○ | ○ | | | | | | | | | 東北新幹線赤羽地区調査会調査団 1992 | 発掘 |
| 130396 | 赤羽台遺跡 国立王子病院跡地地区 第１文化層 | 北区赤羽台 4-17 | 354701 | 1394241 | 15 | | | | | | | | | | | | | | | | | | | | | 国立王子病院跡地調査会 2000 | 発掘 |
| 130397 | 赤羽台遺跡 国立王子病院跡地地区 第２文化層 | 北区赤羽台 4-17 | 354701 | 1394241 | 15 | ○ | | | | | | | | | | | | | | | | ○ | | | | 国立王子病院跡地調査会 2000 | 発掘 |
| 130398 | 赤羽台遺跡 国立王子病院跡地地区 第３文化層 | 北区赤羽台 4-17 | 354701 | 1394241 | 15 | | | | | | | | | | | | | | | | | | | | | 国立王子病院跡地調査会 2000 | 発掘 |
| 130399 | 赤羽台遺跡 国立王子病院跡地地区 第４文化層 | 北区赤羽台 4-17 | 354701 | 1394241 | 15 | | | | | | | | | | | | | | | | | | | | | 国立王子病院跡地調査会 2000 | 発掘 |
| 130400 | 赤羽台遺跡 国立王子病院跡地地区 遺構覆土ほか | 北区赤羽台 4-17 | 354701 | 1394241 | 15 | ○ | | | | | | | | | | | | | | | | | | | | 国立王子病院跡地調査会 2000 | 発掘 |
| 130401 | 大六天遺跡 財務省職員住宅 第１遺物集中地点 | 北区赤羽台 2-2 | 354631 | 1394244 | 20 | | | | | | | | | | | | | | | | | ○ | | | | 東京都埋文Ｃ 2003c | 発掘 |
| 130402 | 大六天遺跡 財務省職員住宅 第２遺物集中地点 | 北区赤羽台 2-2 | 354631 | 1394244 | 20 | | | | | | | | | | | | | | | | | ○ | | | | 東京都埋文Ｃ 2003c | 発掘 |
| 130403 | 大六天遺跡 財務省職員住宅（グリッド出土） | 北区赤羽台 2-2 | 354631 | 1394244 | 20 | | △ | | | ○ | | | | | | | | | | | | | | | | 東京都埋文Ｃ 2003c | 発掘 |
| 130404 | 宿遺跡 第１地点 Ⅳ層 | 北区王子本町 2-24 | 354515 | 1394353 | 19 | ○ | | | | | | | | | | | | | ○ | | | | | ○ | | 北区教委 1987 | 発掘 |
| 130405 | 宿遺跡 第 11 地点（遺構覆土） | 北区王子本町 2-27-11 | 354516 | 1394354 | 20 | ○ | | | | | | | | | | | | | | | | | | | | 北区教委 2003 | 発掘 |
| 130406 | 御殿前遺跡 第１地点 Ⅳ層 | 北区西ヶ原 3-18・19・20・22、上中里 1-47-12 | 354442 | 1394442 | 20 | ○ | | | | ○ | | | | | | | | | | | | | ○ | ○ | | 北区教委 1988 | 発掘 |
| 130407 | 御殿前遺跡 第１地点 Ⅴ層 | 北区西ヶ原 3-18・19・20・22、上中里 1-47-12 | 354442 | 1394442 | 20 | ○ | | | | | | | | | | | | | | | | ○ | | | | 北区教委 1988 | 発掘 |
| 130408 | 御殿前遺跡 第１地点 Ⅵ層 | 北区西ヶ原 3-18・19・20・22、上中里 1-47-12 | 354442 | 1394442 | 20 | ○ | | | | | | | | | | | | | | | | ○ | | | | 北区教委 1988 | 発掘 |
| 130409 | 御殿前遺跡 第１地点 Ⅸ層 | 北区西ヶ原 3-18・19・20・22、上中里 1-47-12 | 354442 | 1394442 | 20 | ○ | | | | | | | | | | | | | | | | | | | | 北区教委 1988 | 発掘 |
| 130410 | 御殿前遺跡 第１地点 遺構覆土等 | 北区西ヶ原 3-18・19・20・22、上中里 1-47-12 | 354442 | 1394442 | 20 | ○ | | | | | ○ | | | | | | | | | | | | | | | 北区教委 1988 | 発掘 |
| 130411 | 御殿前遺跡 第２地点 Ⅲ～Ⅳ層 | 北区西ヶ原 2-3-15 | 354448 | 1394438 | 20 | ○ | | | | | | | | | | ○ | | | | | | | | ○ | | 北区教委 1989 | 発掘 |
| 130412 | 西ヶ原貝塚遺跡（仮）小泉ビル地点 不明 | 北区西ヶ原 3-1-4・5 | 354441 | 1394435 | 21 | | | | | | | | | | | ○ | ○ | | | | | | | | | 北区教委 1994a | 発掘 |
| 130413 | 飛鳥山遺跡 第１地点 Ⅴ層 | 北区王子 1-1、西ヶ原 2-16 | 354458 | 1394420 | 20 | | | | | | | | | | | | | | | | | | | | | 北区教委 1996 | 発掘 |
| 130414 | 飛鳥山遺跡 第１地点 遺構覆土 | 北区王子 1-1、西ヶ原 2-16 | 354458 | 1394420 | 20 | ○ | | | | | | | | | | | | | | | | | | | | 北区教委 1996 | 発掘 |
| 130415 | 西ヶ原遺跡群 西ヶ原一丁目 25 番 22・28 号地点 | 北区西ヶ原 1-25-22,28 | 354437 | 1394448 | 21 | | | | | | | | | | | | | | | | | | | | | 加藤建設埋文調査部 2006a | 発掘 |
| 130416 | 田端町遺跡 中里 2-28 地点 Ⅲ～Ⅳ層 | 北区中里 2-28 | 354422 | 1394506 | 14 | | | | | | | | | | | | | | | | | | | ○ | | 北区教委 1994 | 発掘 |
| 130417 | 十条久保遺跡 遺構覆土ほか | 北区十条台 1-5-70 | 354523 | 1394339 | 18 | △ | | | | | ○ | | | | ○ | | | | | | | | | | | 十条久保調査団 1999 | 発掘 |
| 130418 | 成増百向遺跡 第２地点 Ⅳ層下部 | 板橋区成増 3-307 | 354651 | 1393745 | 25 | | | | | | | | | | | | | | | | | | | | | 板橋区成増百向調査団 1993 | 発掘 |
| 130419 | 成増百向遺跡 第２地点 Ⅸ層 | 板橋区成増 3-307 | 354651 | 1393745 | 25 | | | | | | | | | | | | | | | | | | | | | 板橋区成増百向調査団 1993 | 発掘 |
| 130420 | 成増新田原遺跡（弥生時代住居跡覆土） | 板橋区成増 2-36 | 354647 | 1393735 | 20 | ○ | | | | | | | | | | | | | | | | | | | | 板橋区教委 1999 | 発掘 |
| 130421 | 成増との山遺跡 第１地点 第１文化層 | 板橋区成増 3-32 | 354651 | 1393752 | 23 | ○ | | | | | | | | | | | | | | | | ○ | ○ | | | 板橋区成増との山調査会 2004 | 発掘 |
| 130422 | 成増との山遺跡 第１地点 第２文化層 | 板橋区成増 3-32 | 354651 | 1393752 | 23 | ○ | | | | ○ | | | | | | | | | | | | ○ | | | | 板橋区成増との山調査会 2004 | 発掘 |
| 130423 | 成増との山遺跡 第１地点 第３文化層 | 板橋区成増 3-32 | 354651 | 1393752 | 23 | ○ | | | | | | | | | | ○ | | | | | | ○ | | | | 板橋区成増との山調査会 2004 | 発掘 |
| 130424 | 成増との山遺跡 第２地点 第１文化層 | 板橋区成増 3-33 | 354651 | 1393752 | 20 | ○ | | | | ○ | | | | | | ○ | | | | | | | ○ | ○ | | 板橋区成増との山調査団 1992 | 発掘 |
| 130425 | 成増との山遺跡 第２地点 第２文化層 | 板橋区成増 3-33 | 354651 | 1393752 | 20 | ○ | | | | | | | | | | | | | | | | ○ | | | | 板橋区成増との山調査団 1992 | 発掘 |
| 130426 | 成増との山遺跡 第２地点 第３文化層 | 板橋区成増 3-33 | 354651 | 1393752 | 20 | ○ | | | | | | | | | | ○ | ○ | | | | | ○ | | | | 板橋区成増との山調査団 1992 | 発掘 |
| 130427 | 成増との山遺跡 第２地点 第４文化層 | 板橋区成増 3-33 | 354651 | 1393752 | 20 | ○ | ○ | | | | | | | | | ○ | ○ | | ○ | | | ○ | | | | 板橋区成増との山調査団 1992 | 発掘 |
| 130428 | 成増との山遺跡 第２地点 第５文化層 | 板橋区成増 3-33 | 354651 | 1393752 | 20 | | | | | | | | | | | | | | | | | | | | | 板橋区成増との山調査団 1992 | 発掘 |
| 130429 | 成増との山遺跡 第２地点 かく乱 | 板橋区成増 3-33 | 354651 | 1393752 | 20 | | ○ | | | ○ | | | | | | | | | | | | | | | | 板橋区成増との山調査団 1992 | 発掘 |
| 130430 | 成増との山遺跡 第３地点 Ⅴ層 | 板橋区成増 3-31 | 354638 | 1393802 | 23 | | | | | | | | | | | | | | | | | | | | | アルケーリサーチ 2001 | 発掘 |
| 130431 | 菅原神社台地上遺跡 第Ⅲ層文化 | 板橋区成増 5-4 | 354702 | 1393751 | 23 | | | | | | | | | | | | | | ○ | | | ○ | | | | 東京都埋文Ｃ 1997 | 発掘 |
| 130432 | 菅原神社台地上遺跡 第Ⅴ層文化 | 板橋区成増 5-4 | 354702 | 1393751 | 23 | ○ | | | | ○ | ○ | | | | | ○ | | | ○ | | | ○ | ○ | | | 東京都埋文Ｃ 1997 | 発掘 |
| 130433 | 菅原神社台地上遺跡 第Ⅵ・Ⅶ層文化 | 板橋区成増 5-4 | 354702 | 1393751 | 23 | ○ | | | | | | | | | | ○ | | | ○ | ○ | | ○ | ○ | | | 東京都埋文Ｃ 1997 | 発掘 |
| 130434 | 菅原神社台地上遺跡 遺構外Ⅳ層 | 板橋区成増 5-4 | 354702 | 1393751 | 23 | | | | | | | | | | | ○ | | | | | | | | | | 東京都埋文Ｃ 1997 | 発掘 |
| 130435 | 菅原神社台地上遺跡 遺構外Ⅸ層 | 板橋区成増 5-4 | 354702 | 1393751 | 23 | | | | | | | | | | | | | | | | | | | | | 東京都埋文Ｃ 1997 | 発掘 |
| 130436 | 菅原神社台地上遺跡 遺構外Ⅹ層 | 板橋区成増 5-4 | 354702 | 1393751 | 23 | | | | | | | | | | | | | | | | | | | | | 東京都埋文Ｃ 1997 | 発掘 |
| 130437 | 成増天神脇遺跡 Ⅳ層下部 | 板橋区成増 5-13 | 354706 | 1393753 | 23 | ○ | | | | | | | | | | | | | | | | | | | | 成増天神脇調査会 2000 | 発掘 |
| 130438 | 成増天神脇遺跡 Ⅴ層 | 板橋区成増 5-13 | 354706 | 1393753 | 23 | | | | | | | | | | | | | | | | | | | | | 成増天神脇調査会 2000 | 発掘 |
| 130439 | 成増天神脇遺跡 Ⅶ層 | 板橋区成増 5-13 | 354706 | 1393753 | 23 | | | | | | | | | | | | | | | | | | | | | 成増天神脇調査会 2000 | 発掘 |
| 130440 | 成増天神脇遺跡 Ⅸ層 | 板橋区成増 5-13 | 354706 | 1393753 | 23 | | | | | | | | | | | | | | | | | | | | | 成増天神脇調査会 2000 | 発掘 |
| 130441 | 赤塚大塚原遺跡 第１文化層 | 板橋区赤塚 1-20 | 354617 | 1393901 | 30 | ○ | | | | | | | | | | | | | | | | ○ | | | | 板橋区赤塚大塚原調査団 1992 | 発掘 |
| 130442 | 赤塚大塚原遺跡 第２文化層 | 板橋区赤塚 1-20 | 354617 | 1393901 | 30 | | | | | | | | | | | | | | | | | | | | | 板橋区赤塚大塚原調査団 1992 | 発掘 |
| 130443 | 赤塚氷川神社北方遺跡Ｃ地点 第Ⅶ～Ⅸ層 | 板橋区赤塚 4-35・39 | 354715 | 1393819 | 16 | | | | | | | | | | | | | | | | | | | | | 比田井 1995 | 発掘 |
| 130444 | 赤塚氷川神社北方遺跡Ｃ地点 第Ⅴ層 | 板橋区赤塚 4-35・39 | 354715 | 1393819 | 16 | ○ | | | | | | | | | | ○ | | | | | | | | | | 比田井 1995 | 発掘 |
| 130445 | 赤塚氷川神社北方遺跡Ｇ地点 第Ⅶ層 | 板橋区赤塚 4-35・39 | 354714 | 1393819 | 20 | ○ | | | | | | | | | | ○ | ○ | | ○ | | | | | | | 比田井 1995 | 発掘 |
| 130446 | 松月院境内遺跡 第１地点 第１文化層 | 板橋区赤塚 8-4-9 | 354654 | 1393852 | 30 | | | | | | | | | | | | | | | | | | | ○ | | 板橋区教委 1998 | 発掘 |
| 130447 | 松月院境内遺跡 第１地点 第２文化層 | 板橋区赤塚 8-4-9 | 354654 | 1393852 | 30 | | | | | | | | | | | | | | | | | | | | | 板橋区教委 1998 | 発掘 |
| 130448 | 大門遺跡 第１文化層 | 板橋区大門 1 | 354654 | 1393855 | 30 | ○ | | | | | | | | | | | | | | | | | | | | 板橋区大門調査団 1990 | 発掘 |
| 130449 | 大門遺跡 第２文化層 | 板橋区大門 1 | 354654 | 1393855 | 30 | ○ | | | | ○ | | ○ | | | | ○ | ○ | | | | | | ○ | | | 板橋区大門調査団 1990 | 発掘 |
| 130450 | 大門遺跡 第３文化層 | 板橋区大門 1 | 354654 | 1393855 | 30 | ○ | | | | | | | | | | ○ | | | | | | | ○ | | | 板橋区大門調査団 1990 | 発掘 |
| 130451 | 大門遺跡 第４文化層 | 板橋区大門 1 | 354654 | 1393855 | 30 | ○ | | | | | | | | | | ○ | | | | | | | ○ | | | 板橋区大門調査団 1990 | 発掘 |
| 130452 | 大門遺跡 第５文化層 | 板橋区大門 1 | 354654 | 1393855 | 30 | | | | | | | | | | | | | | | | | | ○ | ○ | | 板橋区大門調査団 1990 | 発掘 |
| 130453 | 大門遺跡 第６文化層 | 板橋区大門 1 | 354654 | 1393855 | 30 | ○ | | | | | | | | | | ○ | | | | | | | ○ | | | 板橋区大門調査団 1990 | 発掘 |
| 130454 | 赤塚下寺家番匠免遺跡 第１地点 第１文化層 | 板橋区赤塚 7-26 | 354648 | 1393855 | 30 | ○ | | | | | | | | | | ○ | | | | | | | ○ | | | 板橋区調査会ほか 1997 | 発掘 |
| 130455 | 赤塚下寺家番匠免遺跡 第１地点 第２文化層 | 板橋区赤塚 7-26 | 354648 | 1393855 | 30 | | | | | | | | | | | | | | | | | | | | | 板橋区調査会ほか 1997 | 発掘 |
| 130456 | 赤塚下寺家番匠免遺跡 第１地点 遺構覆土 | 板橋区赤塚 7-26 | 354648 | 1393855 | 30 | | | | | | | | | | | | | | | | | | | | | 板橋区調査会ほか 1997 | 発掘 |
| 130457 | 赤塚第一中学校北方遺跡 | 板橋区徳丸 4-14-20 | 354620 | 1393906 | 28 | ○ | | | | | | | | | | | | | | | | | | | | 金子・和田 1969 | 採集 |
| 130458 | 西部台地遺跡 Ⅰ地区 第Ⅹ層 | 板橋区四葉 2-18 ～ 20 | 354655 | 1393903 | 29 | | | | | | | | | | | | | | | | | | | | ○ | 板橋区四葉調査会 1996 | 発掘 |

| ID | 遺跡名 | 所在地 | 緯度 | 経度 | 標高 | ナイフ形石器 | 台形石器 | 斧形石器 | 剝片尖頭器 | 角錐状石器 | 槍先形尖頭器 | 両面調整石器 | 細石刃・細石核 | 神子柴型石斧 | 有茎尖頭器 | 掻器・削器 | 彫器 | 砥石 | 叩石 | 台石 | 礫石器 | 草創期土器 | ブロック | 礫群・配石 | 炭化物集中 | 文献 | 調査歴 |
|---|---|---|---|---|---|---|---|---|---|---|---|---|---|---|---|---|---|---|---|---|---|---|---|---|---|---|
| 130459 | 高山遺跡 | 板橋区徳丸６６ | 354641 | 1393940 | 26 | ○ | | | | | | | | | | | | | | | | | | | | 金子・和田 1969 | 採集 |
| 130460 | 西部台地遺跡 C 地区 第X層 | 板橋区四葉 2-7・8 | 354649 | 1393903 | 30 | | | | | | | | | | | | | | | ○ | | | | | | 板橋区四葉調査会 1996 | 発掘 |
| 130461 | 西部台地遺跡 Ⅰ地区 第Ⅸ層 | 板橋区四葉 2-18 ～ 20 | 354655 | 1393903 | 29 | | | | | | | | | | | | | | ○ | | | | | | | 板橋区四葉調査会 1996 | 発掘 |
| 130462 | 徳丸東遺跡 縄文包含層 | 板橋区徳丸 6-33-18 | 354643 | 1393934 | 30 | ○ | | | | | | | | | | | ○ | | | | | | | | | 徳丸東調査団 1990 | 発掘 |
| 130463 | 徳丸北野神社遺跡 かく乱層 | 板橋区徳丸 6-29 | 354642 | 1393937 | 28 | ○ | | | | | ○ | | | | | | | | | | | | | | | 徳丸北野神社調査団 1990 | 発掘 |
| 130464 | 西部台地遺跡 C 地区 第Ⅸ層 | 板橋区四葉 2-7・8 | 354649 | 1393903 | 30 | ○ | | | | | | | | | | | | | | | | ○ | | | | 板橋区四葉調査会 1996 | 発掘 |
| 130465 | 西台後藤田遺跡 第Ⅳ層下部文化層 | 板橋区西台 1-15 ～ 21 | 354623 | 1394019 | 29 | ○ | | | | ○ | | | | | | ○ | ○ | | | | | ○ | ○ | | | 都内第二調査会・西台後藤田調査団 1999 | 発掘 |
| 130466 | 西部台地遺跡 Ⅰ地区 第Ⅶ層 | 板橋区四葉 2-18 ～ 20 | 354655 | 1393903 | 29 | ○ | | | | | | | | | | | | | | | | ○ | ○ | | | 板橋区四葉調査会 1996 | 発掘 |
| 130467 | 西台後藤田遺跡 第Ⅴ層上部文化層 | 板橋区西台 1-15 ～ 21 | 354623 | 1394019 | 29 | ○ | | | | | | | | | | ○ | | | | | | ○ | ○ | | | 都内第二調査会・西台後藤田調査団 1999 | 発掘 |
| 130468 | 西部台地遺跡 C 地区 第Ⅶ層 | 板橋区四葉 2-7・8 | 354649 | 1393903 | 30 | ○ | | | | | | | | | | | | | | | | ○ | | | ○ | 板橋区四葉調査会 1996 | 発掘 |
| 130469 | 西台後藤田遺跡 第Ⅴ層下部文化層 | 板橋区西台 1-15 ～ 21 | 354623 | 1394019 | 29 | ○ | | | | | | | | | | ○ | | | | | | ○ | | | | 都内第二調査会・西台後藤田調査団 1999 | 発掘 |
| 130470 | 西部台地遺跡 Ⅰ地区 第Ⅵ層 | 板橋区四葉 2-18 ～ 20 | 354655 | 1393903 | 29 | ○ | | | | | | | | | | ○ | | | | | | ○ | | | ○ | 板橋区四葉調査会 1996 | 発掘 |
| 130471 | 西台後藤田遺跡 第Ⅶ層文化層 | 板橋区西台 1-15 ～ 21 | 354623 | 1394019 | 29 | ○ | ○ | ○ | | | | | | | | ○ | | | | | | ○ | ○ | | | 都内第二調査会・西台後藤田調査団 1999 | 発掘 |
| 130472 | 西部台地遺跡 C 地区 第Ⅵ層 | 板橋区四葉 2-7・8 | 354649 | 1393903 | 30 | | | | | | | | | | | | | | | | | | ○ | ○ | ○ | 板橋区四葉調査会 1996 | 発掘 |
| 130473 | 西台後藤田遺跡 第Ⅸｃ層上部文化層 | 板橋区西台 1-15 ～ 21 | 354623 | 1394019 | 29 | | | | | | | | | | | | | | | ○ | | ○ | | ○ | | 都内第二調査会・西台後藤田調査団 1999 | 発掘 |
| 130474 | 西部台地遺跡 Ⅰ地区 第Ⅳ層下部 | 板橋区四葉 2-18 ～ 20 | 354655 | 1393903 | 29 | ○ | | | | | | | | | | ○ | | | | | | | ○ | ○ | | 板橋区四葉調査会 1996 | 発掘 |
| 130475 | 西台後藤田遺跡 第Ⅹａ層文化層 | 板橋区西台 1-15 ～ 21 | 354623 | 1394019 | 29 | ○ | | | | | | | | | | | | | | ○ | | ○ | | | | 都内第二調査会・西台後藤田調査団 1999 | 発掘 |
| 130476 | 西部台地遺跡 C 地区 第Ⅳ層下部 | 板橋区四葉 2-7・8 | 354649 | 1393903 | 30 | ○ | | | | | | | | | | | | | | | | | | | ○ | 板橋区四葉調査会 1996 | 発掘 |
| 130477 | 西台後藤田遺跡 第Ⅹｂ層文化層 | 板橋区西台 1-15 ～ 21 | 354623 | 1394019 | 29 | | ○ | ○ | | | | | | | | ○ | | | | | | ○ | | | | 都内第二調査会・西台後藤田調査団 1999 | 発掘 |
| 130478 | 中央台地遺跡 C 地区リ 第Ⅸ層 | 板橋区四葉 2-5・10 | 354650 | 1393906 | 23 | | | | | | | | | | | | | | | ○ | | | | | | 板橋区四葉調査会 1996 | 発掘 |
| 130479 | 上台遺跡 | 板橋区西台 2-12-2 | 354647 | 1394014 | 16 | ○ | | | | | | | | | | | | | | | | | | | | 大沢 1980 | 採集 |
| 130480 | 西部台地遺跡 撹乱等 | 板橋区四葉 2 | 354655 | 1393903 | 29 | | | | | | ○ | | | | ○ | | | | | | | | | | | 板橋区四葉調査会 1996 | 発掘 |
| 130481 | 中央台地遺跡 C 地区ネ・H 地区 第Ⅳ層下部 | 板橋区四葉 2-15・16・27 ほか | 354654 | 1393911 | 25 | ○ | | | | | | | | | | | | | | | | ○ | ○ | | | 板橋区四葉調査会 1996 | 発掘 |
| 130482 | 五段田遺跡 北地区 遺構覆土 | 板橋区西台 3-13 ほか | 354626 | 1394008 | 28 | ○ | | | | | | | | | | | | | | | | | | | | 円福寺西方調査団 1986 | 発掘 |
| 130483 | 五段田遺跡 南地区 4 号調査区 | 板橋区西台 3-13 ほか | 354626 | 1394008 | 28 | | | | | | | | | | | | | | | | | | | | ○ | 五段田調査団 1991 | 発掘 |
| 130484 | 中央台地遺跡 撹乱等 | 板橋区四葉 2 | 354654 | 1393911 | 25 | | | | | | ○ | | ○ | | ○ | | | | | | | | | | | 板橋区四葉調査会 1996 | 発掘 |
| 130485 | 東部台地遺跡 J 地区二・ホ 第Ⅸ層 | 板橋区徳丸 8-6 | 354651 | 1393920 | 27 | | | | | | | | | | | ○ | | | | | | ○ | | | | 板橋区四葉調査団 1996 | 発掘 |
| 130486 | 五段田遺跡 南地区 5 号調査区 | 板橋区西台 3-13 ほか | 354626 | 1394008 | 28 | ○ | | | | | | | | | | | | | | | | ○ | | | | 五段田調査団 1991 | 発掘 |
| 130487 | 東部台地遺跡 J 地区カ 第Ⅸ層 | 板橋区徳丸 8-24 | 354656 | 1393919 | 25 | | | | | | | | | | | | | | | | | | | | | 板橋区四葉調査団 1996 | 発掘 |
| 130488 | 円福寺西方遺跡 | 板橋区西台 3-31 | 354630 | 1394008 | 22 | | | | | | | | | | | | | | | | | | | | ○ | 大沢 1980 | 発掘 |
| 130489 | 東部台地遺跡 J 地区イ・ロ・ハ 第Ⅸ層 | 板橋区徳丸 8-26 | 354656 | 1393919 | 25 | | | | | | | | | | | | | | | ○ | | | | | | 板橋区四葉調査団 1996 | 発掘 |
| 130490 | 中台東谷遺跡 Ⅳ層下 | 板橋区中台 2-6 | 354611 | 1394054 | 23 | ○ | | | | ○ | | | | | | ○ | | | | | | ○ | ○ | | | 小林・小西 1987 | 発掘 |
| 130491 | 中台三丁目東丘陵遺跡 遺構覆土 | 板橋区中台 3-27-36 | 354629 | 1394052 | 18 | ○ | | | | | | | | | | ○ | | | | | | | | | | 東京都板橋区中台三丁目調査会 1977 | 発掘 |
| 130492 | 東部台地遺跡 E 地区チ 第Ⅵ層 | 板橋区徳丸 8-3 | 354649 | 1393918 | 30 | | | | | | | | | | | | | | | | | | | | | 板橋区四葉調査団 1996 | 発掘 |
| 130493 | 中台畠中遺跡 A 区 Ⅳ層下部 | 板橋区中台 2-34 | 354628 | 1394055 | 20 | ○ | | | | | | | | | | ○ | | | | | | | | | | 中台畠中調査会 2000 | 発掘 |
| 130494 | 東部台地遺跡 J 地区二・ホ 第Ⅵ～Ⅶ層 | 板橋区徳丸 8-6 | 354651 | 1393920 | 27 | ○ | | | | | | | | | | ○ | ○ | | ○ | | | ○ | | ○ | ○ | 板橋区四葉調査団 1996 | 発掘 |
| 130495 | 中台畠中遺跡 A 区 遺構覆土等 | 板橋区中台 2-34 | 354628 | 1394055 | 20 | ○ | | | | | ○ | | | | | | | | | | | | | | | 中台畠中調査会 2000 | 発掘 |
| 130496 | 東部台地遺跡 27BL 第Ⅳ層下部 | 板橋区徳丸 8-5 | 354651 | 1393918 | 27 | ○ | | | | ○ | | | | | | | | | | | | | | ○ | | 板橋区四葉調査団 1996 | 発掘 |
| 130497 | 中台三丁目南遺跡 | 板橋区中台 3-26-16 | 354626 | 1394042 | 24 | | | | | | | | | | | | | | | | | | | | | 大沢・松橋 1977 | 発掘 |
| 130498 | 東部台地遺跡 J 地区二・ホ 第Ⅳ層下部 | 板橋区徳丸 8-6 | 354651 | 1393920 | 27 | | | | | | | | | | | ○ | | | | | | ○ | ○ | ○ | ○ | 板橋区四葉調査団 1996 | 発掘 |
| 130499 | 中台三丁目南の丘遺跡 | 板橋区中台 3-26-16 | 354626 | 1394042 | 24 | | | | | | | | | | | | | | | | | | | | | 中台三丁目南の丘調査会 1982 | 発掘 |
| 130500 | 東部台地遺跡 27BL 第Ⅲ層上部～第Ⅱｂ層 | 板橋区徳丸 8-5 | 354651 | 1393918 | 27 | | | | | | | | | | | | | | | | | | ○ | ○ | | 板橋区四葉調査団 1996 | 発掘 |
| 130501 | 前野田向遺跡 第２地点 第Ⅳ層下部文化層 | 板橋区前野町 3-53 | 354614 | 1394147 | 20 | | | | | | | | | | | | | | | | | | ○ | ○ | | 板橋区調査会ほか 1996 | 発掘 |
| 130502 | 東部台地遺跡 撹乱等 | 板橋区徳丸 8 | 354651 | 1393918 | 27 | | | | | | ○ | | | | ○ | | | | | | | | | | | 板橋区四葉調査団 1996 | 発掘 |
| 130503 | 前野田向遺跡 第２地点 遺構覆土等 | 板橋区前野町 3-53 | 354614 | 1394147 | 20 | | | | | | | | ○ | | | | ○ | | | | | | | | | 板橋区調査会ほか 1996 | 発掘 |
| 130504 | 志村坂上遺跡 D 地点 第１文化層 | 板橋区志村 1-13-15 | 354633 | 1394136 | 20 | ○ | | | | | | | | | | ○ | ○ | | | | | ○ | ○ | | | 板橋区志村坂上調査会 2002 | 発掘 |
| 130505 | 志村坂上遺跡 D 地点 第２文化層 | 板橋区志村 1-13-15 | 354633 | 1394136 | 20 | | | | | | ○ | | | | | | | | | | | | | | | 板橋区志村坂上調査会 2002 | 発掘 |
| 130506 | 志村坂上遺跡 H 地点 第Ⅳ層上部文化層 | 板橋区志村 1-19-25 | 354628 | 1394135 | 20 | ○ | | | | | | | | | | ○ | | | | | | ○ | ○ | | | 志村坂上遺跡（H 地点）調査会 1999 | 発掘 |
| 130507 | 志村坂上遺跡 H 地点 第Ⅳ層下部文化層 | 板橋区志村 1-19-25 | 354628 | 1394135 | 20 | ○ | | | | | | | | | | ○ | | | | | | ○ | ○ | | | 志村坂上遺跡（H 地点）調査会 1999 | 発掘 |
| 130508 | 志村坂上遺跡 H 地点 第Ⅶ層文化層 | 板橋区志村 1-19-25 | 354628 | 1394135 | 20 | ○ | | | | | | | | | | | | | | | | ○ | | | | 志村坂上遺跡（H 地点）調査会 1999 | 発掘 |
| 130509 | 志村坂上遺跡 J 地点 第１文化層 | 板橋区志村 1-18-4 | 354627 | 1394138 | 20 | ○ | | | | | ○ | | | | | ○ | | | | | | ○ | | | | 板橋区調査会志村坂上 J 地点調査団 1998 | 発掘 |
| 130510 | 志村坂上遺跡 J 地点 第２文化層 | 板橋区志村 1-18-4 | 354627 | 1394138 | 20 | ○ | | | | | | | | | | ○ | | ○ | | | | ○ | ○ | | | 板橋区調査会志村坂上 J 地点調査団 1998 | 発掘 |
| 130511 | 志村城山遺跡 第４地点 第Ⅰ文化層 | 板橋区志村 2-16 | 354632 | 1394110 | 20 | ○ | | | | | | | | | | ○ | | | | | | ○ | ○ | | | 志村城山調査会 1999 | 発掘 |
| 130512 | 志村城山遺跡 第４地点 第Ⅱ文化層 | 板橋区志村 2-16 | 354632 | 1394110 | 20 | ○ | | | | | | | | | | ○ | | | | | | ○ | | | | 志村城山調査会 1999 | 発掘 |
| 130513 | 志村城山遺跡 第４地点 第Ⅲ文化層 | 板橋区志村 2-16 | 354632 | 1394110 | 20 | ○ | | | | | | | | | | ○ | | | | | | ○ | ○ | | | 志村城山調査会 1999 | 発掘 |
| 130514 | 志村城山遺跡 第４地点 第Ⅳ文化層 | 板橋区志村 2-16 | 354632 | 1394110 | 20 | | | | | | | | | | | | | | | | | | | | | 志村城山調査会 1999 | 発掘 |
| 130515 | 志村城山遺跡 第４地点 Ⅸｂ～Ⅹ | 板橋区志村 2-16 | 354632 | 1394110 | 20 | | | | | | | | | | | | | | | | | | | | ○ | 志村城山調査会 1999 | 発掘 |
| 130516 | 小豆沢東原遺跡 Ⅳ層 | 板橋区小豆沢 2-31 | 354640 | 1394205 | 20 | ○ | | | | | | | | | | | | | | | | | | | | 小豆沢東原調査団 1999 | 発掘 |
| 130517 | 小豆沢東原遺跡 Ⅴ層 | 板橋区小豆沢 2-31 | 354640 | 1394205 | 20 | | | | | | | | | | | | | | | | | | | | | 小豆沢東原調査団 1999 | 発掘 |
| 130518 | 栗原遺跡（ローム層中） | 板橋区桜川 1・練馬区氷川台 1 | 354513 | 1394018 | 29 | | | | | | | | | | | | | | | | | | | | ○ | 岡本 1955 | 発掘 |
| 130519 | 栗原遺跡（軟質ローム層中） | 板橋区桜川 1・練馬区氷川台 1 | 354513 | 1394018 | 29 | | | | | | | | | | | | | | | | | | | | | 直良・杉山 1957 | 発掘 |
| 130520 | 栗原遺跡 P 地点 第Ⅳ層文化 | 板橋区桜川 1・練馬区氷川台 1 | 354513 | 1394018 | 29 | | | | | | | | | | | | | | | | | | | | ○ | 小田・Keally1989 | 発掘 |
| 130521 | 栗原遺跡 P 地点 第Ⅸ層文化 | 板橋区桜川 1・練馬区氷川台 1 | 354513 | 1394018 | 29 | | | | | | | | | | | | | | ○ | | | | | | | 小田・Keally1989 | 発掘 |
| 130522 | 栗原遺跡 P 地点 第Ⅹ層文化 | 板橋区桜川 1・練馬区氷川台 1 | 354513 | 1394018 | 29 | ○ | | ○ | | | | | | | | | | | | ○ | | | | | | 小田・Keally1989 | 発掘 |
| 130523 | 加賀一丁目遺跡 第Ⅰ文化層 | 板橋区加賀 1-18 | 354522 | 1394310 | 20 | ○ | | | | ○ | | | | | | ○ | | | | | | ○ | | | ○ | 加賀一丁目調査会 1995 | 発掘 |
| 130524 | 加賀一丁目遺跡 第Ⅱ文化層 | 板橋区加賀 1-18 | 354522 | 1394310 | 20 | | | | | | | | | | | | | | | | | | | | ○ | 加賀一丁目調査会 1995 | 発掘 |
| 130525 | 根ノ上遺跡 | 板橋区小茂根 1-5・6 | 354444 | 1394051 | 30 | | | | | | | ○ | | | | | | | | | | | | | | 芹沢 1954 | 採集 |
| 130526 | 根ノ上遺跡 第Ⅳ層下部文化層 | 板橋区小茂根 1-5・6 | 354444 | 1394051 | 30 | ○ | | | | ○ | | | | | | | | | ○ | | | | | | ○ | 根ノ上調査団 1988 | 発掘 |
| 130527 | 根ノ上遺跡 第Ⅸ層上部文化層 | 板橋区小茂根 1-5・6 | 354444 | 1394051 | 30 | ○ | | | | | | | | | | | | | | | | ○ | | | | 根ノ上調査団 1988 | 発掘 |
| 130528 | 根ノ上遺跡 撹乱ほか | 板橋区小茂根 1-5・6 | 354444 | 1394051 | 30 | ○ | ○ | | | | ○ | | ○ | | | | ○ | | | | | | | | | 根ノ上調査団 1988 | 発掘 |
| 130529 | 小茂根小山遺跡 第１地点（Ⅴ層上面） | 板橋区小茂根 3-4 | 354504 | 1394055 | 26 | ○ | | | | | | | | | | ○ | | | | | | ○ | ○ | | | 小茂根小山調査団 2000 | 発掘 |
| 130530 | 小茂根小山遺跡 第２地点 Ⅳ層 | 板橋区小茂根 2-20 | 354503 | 1394058 | 25 | | | | | ○ | | | | | | | | | | | | | | | | 板橋区小茂根小山遺跡第２地点調査会 1999 | 発掘 |
| 130531 | 茂呂山東方遺跡 Ⅸ層 | 板橋区小茂根 3-35 | 354501 | 1394043 | 29 | ○ | | | | | | | | | | | | | | | | | | | | 板橋区茂呂山東方調査団 1983 | 発掘 |
| 130532 | 茂呂山東方遺跡 Ⅲ層 | 板橋区小茂根 3-35 | 354501 | 1394043 | 29 | ○ | | | | | | | | | | | | | | | | | | | | 板橋区茂呂山東方調査団 1983 | 発掘 |
| 130533 | 茂呂山東方遺跡 撹乱等 | 板橋区小茂根 3-35 | 354501 | 1394043 | 29 | ○ | | | | | | | | | | | | | | | | | | | | 板橋区茂呂山東方調査団 1983 | 発掘 |
| 130534 | 茂呂山東方遺跡 ローム層中 | 板橋区小茂根 3-35 | 354501 | 1394043 | 29 | ○ | | | | | | | | | | | | | | | | | | | | 金子・和田 1969 | 採集 |
| 130535 | 茂呂遺跡 A 地点（第一地点） | 板橋区小茂根 5-17 | 354515 | 1394032 | 25 | ○ | | | | | | | | | | ○ | | △ | | | | ○ | ○ | | | 杉原ほか 1959 | 発掘 |
| 130536 | 茂呂遺跡 第二地点 | 板橋区小茂根 5 | 354514 | 1394029 | 24 | ○ | | | | | | | | | | | | | | | | | | | | 金子・和田 1969 | 採集 |
| 130537 | 茂呂遺跡 第三地点 | 板橋区小茂根 5 | 354513 | 1394027 | 25 | | | | | | | | | | | ○ | | | | | | | | | | 金子・和田 1969 | 採集 |
| 130538 | 茂呂遺跡 第四地点 | 板橋区小茂根 5 | 354512 | 1394028 | 25 | | | | | | | | | | | | ○ | | | | | | | | | 金子・和田 1969 | 採集 |
| 130539 | 茂呂遺跡 第五地点 | 板橋区小茂根 5 | 354511 | 1394034 | 25 | | | | | | | | | | | | | | | | | | | | ○ | 金子・和田 1969 | 採集 |
| 130540 | 茂呂遺跡 B 地点 X層上部 | 板橋区小茂根 5-14-16 | 354510 | 1394033 | 25 | ○ | | | | | | | | | | | | | | | | | | | | 板橋区教委 1982 | 発掘 |
| 130541 | 茂呂遺跡 B 地点 Ⅲ層 | 板橋区小茂根 5-14-16 | 354510 | 1394033 | 25 | | | | | | | | | | | | | | | | | | | | ○ | 板橋区教委 1982 | 発掘 |
| 130542 | 茂呂遺跡 C 地点 第Ⅳ層下部文化層 | 板橋区小茂根 5-17 | 354513 | 1394035 | 25 | ○ | | | | ○ | | | | | | ○ | | | | | | | | | ○ | 板橋区教委 1986 | 発掘 |
| 130543 | 茂呂遺跡 C 地点 第Ⅵ層文化層 | 板橋区小茂根 5-17 | 354513 | 1394035 | 25 | | | | | | | | | | | | | | | | | | | | | 板橋区教委 1986 | 発掘 |
| 130544 | 茂呂遺跡 C 地点 第Ⅸ層文化層 | 板橋区小茂根 5-17 | 354513 | 1394035 | 25 | | | | | | | | | | | | | | | | | | | | | 板橋区教委 1986 | 発掘 |
| 130545 | 向原遺跡 第１文化層 | 板橋区向原 1-6・7 | 354430 | 1394111 | 31 | ○ | | | | | | | | | | | | | | | | | | | | 板橋区向原調査団 1994 | 発掘 |
| 130546 | 向原遺跡 第２文化層 | 板橋区向原 1-6・7 | 354430 | 1394111 | 31 | | | | | | | | | | | | | | | | | | | | | 板橋区向原調査団 1994 | 発掘 |
| 130547 | 向原遺跡 第３文化層 | 板橋区向原 1-6・7 | 354430 | 1394111 | 31 | | | | | | | | | | | | | | | | | | | | | 板橋区向原調査団 1994 | 発掘 |
| 130548 | 向原遺跡 撹乱等 | 板橋区向原 1-6・7 | 354430 | 1394111 | 31 | | | | | | ○ | | | | | | | | | | | | | | | 板橋区向原調査団 1994 | 発掘 |
| 130549 | 向原遺跡 縄文草創期 | 板橋区向原 1-6・7 | 354430 | 1394111 | 31 | | | | | | | | | | ○ | | | | | | | ○ | ○ | | | 板橋区向原調査団 1994 | 発掘 |
| 130550 | 西原遺跡 第Ⅰ文化層 | 板橋区双葉町 | 354530 | 1394155 | 24 | | | | | | | | | | | | | | | | | | ○ | ○ | | 西原調査団 1993 | 発掘 |

| ID | 遺跡名 | 所在地 | 緯度 | 経度 | 標高 | ナイフ形石器 | 台形石器 | 斧形石器 | 剥片尖頭器 | 角錐状石器 | 槍先形尖頭器 | 両面調整石器 | 細石刃・細石核 | 神子柴型石斧 | 有茎尖頭器 | 掻器・削器 | 彫器 | 礫石 | 凹石 | 台石 | 礫器 | 草創期土器 | ブロック | 礫群・配石 | 炭化物集中 | 文献 | 調査歴 |
|---|---|---|---|---|---|---|---|---|---|---|---|---|---|---|---|---|---|---|---|---|---|---|---|---|---|---|
| 130551 | 西原遺跡 第Ⅱ文化層 | 板橋区双葉町 | 354530 | 1394155 | 24 | ○ | | | | | | | | | | | | | | | | | ○ | ○ | | 西原調査団 1993 | 発掘 |
| 130552 | 西原遺跡 | 板橋区双葉町 | 354530 | 1394155 | 24 | | | | | | ○ | | | | | | | | | | | | | | | 西原調査団 1993 | 発掘 |
| 130553 | 久保田遺跡（ローム盛土） | 板橋区栄町 16 | 354517 | 1394206 | 20 | | | ○ | | | | | | | | | | | | | | | | | | 久保田調査団 1995 | 発掘 |
| 130554 | 久保田遺跡（縄文時代） | 板橋区栄町 16 | 354517 | 1394206 | 20 | | | | | | ○ | | | | ○ | | | | | | | | | | | 久保田調査団 1995 | 発掘 |
| 130555 | 比丘尼橋遺跡 A 地点 ハードローム層上層 | 練馬区大泉町 2 | 354528 | 1393559 | 35 | ○ | | | | | ○ | | | | | | | | | | | | ○ | | | 安孫子 1971 | 発掘 |
| 130556 | 比丘尼橋遺跡 A 地点 ハードローム層中層 | 練馬区大泉町 2 | 354528 | 1393559 | 35 | ○ | | | | | | | | | | | | | | | | | ○ | | | 安孫子 1971 | 発掘 |
| 130557 | 比丘尼橋遺跡 A 地点 ハードローム層下層 | 練馬区大泉町 2 | 354528 | 1393559 | 35 | ○ | | | | | | | | | | | | | | | | | ○ | | | 安孫子 1971 | 発掘 |
| 130558 | 比丘尼橋遺跡 B 地点 X～Ⅸ層下部 | 練馬区大泉町 2-3 | 354527 | 1393557 | 35 | | ○ | | | | | | | | | | | | | | | | ○ | | | 比丘尼橋調査団 1993 | 発掘 |
| 130559 | 比丘尼橋遺跡 B 地点 Ⅸ層中部 | 練馬区大泉町 2-3 | 354527 | 1393557 | 35 | ○ | ○ | | | | | | | | | | | | ○ | | ○ | | ○ | | | 比丘尼橋調査団 1993 | 発掘 |
| 130560 | 比丘尼橋遺跡 B 地点 Ⅸ層上部～Ⅶ層下部 | 練馬区大泉町 2-3 | 354527 | 1393557 | 35 | | | | | | | | | | | | | | ○ | | | | ○ | | | 比丘尼橋調査団 1993 | 発掘 |
| 130561 | 比丘尼橋遺跡 B 地点 Ⅳ層 | 練馬区大泉町 2-3 | 354527 | 1393557 | 35 | ○ | | | | ○ | ○ | | | | ○ | | | | ○ | | | | ○ | ○ | | 比丘尼橋調査団 1993 | 発掘 |
| 130562 | 比丘尼橋遺跡 外環道練馬 F 地区 第Ⅴ層 | 練馬区大泉町 2-1 ～ 3・5-1 ～ 3 | 354526 | 1393558 | 36 | ○ | | | | | | | | | ○ | | | | | | | | ○ | ○ | | 東京外環道練馬地区調査会 1995b | 発掘 |
| 130563 | 比丘尼橋遺跡 外環道練馬 F 地区 第Ⅳ層下部 | 練馬区大泉町 2-1 ～ 3・5-1 ～ 3 | 354526 | 1393558 | 36 | ○ | | | | | ○ | | | | ○ | | | | | | | | ○ | ○ | | 東京外環道練馬地区調査会 1995b | 発掘 |
| 130564 | 比丘尼橋遺跡 外環道練馬 F 地区 第Ⅳ層上部 | 練馬区大泉町 2-1 ～ 3・5-1 ～ 3 | 354526 | 1393558 | 36 | ○ | | | | | | | | | ○ | | | | | | | | ○ | ○ | | 東京外環道練馬地区調査会 1995b | 発掘 |
| 130565 | 比丘尼橋遺跡 外環道練馬 F 地区 第Ⅲ層 | 練馬区大泉町 2-1 ～ 3・5-1 ～ 3 | 354526 | 1393558 | 36 | ○ | | | | | | | | | | | | | | | | | ○ | ○ | | 東京外環道練馬地区調査会 1995b | 発掘 |
| 130566 | もみじ山遺跡 外環道練馬 B 地区 第Ⅹ層上部 | 練馬区大泉町 3-23・24 | 354602 | 1393602 | 37 | | | ○ | | | | | | | | | | | ○ | | | | | | | 東京外環道練馬地区調査会 1995a | 発掘 |
| 130567 | もみじ山遺跡 外環道練馬 B 地区 第Ⅸ層下部 | 練馬区大泉町 3-23・24 | 354602 | 1393602 | 37 | ○ | ○ | | | | | | | | ○ | ○ | | ○ | | ○ | | ○ | ○ | | | 東京外環道練馬地区調査会 1995a | 発掘 |
| 130568 | もみじ山遺跡 外環道練馬 B 地区 第Ⅶ層下部 | 練馬区大泉町 3-23・24 | 354602 | 1393602 | 37 | ○ | ○ | | | | | | | | | | | | | | ○ | | ○ | ○ | | 東京外環道練馬地区調査会 1995a | 発掘 |
| 130569 | もみじ山遺跡 外環道練馬 B 地区 第Ⅴ層 | 練馬区大泉町 3-23・24 | 354602 | 1393602 | 37 | ○ | | | | | | | | | ○ | | | | ○ | | | | ○ | ○ | | 東京外環道練馬地区調査会 1995a | 発掘 |
| 130570 | もみじ山遺跡 外環道練馬 B 地区 第Ⅳ層 | 練馬区大泉町 3-23・24 | 354602 | 1393602 | 37 | ○ | | | | ○ | | ○ | | | ○ | | | | ○ | | | | ○ | ○ | | 東京外環道練馬地区調査会 1995a | 発掘 |
| 130571 | もみじ山遺跡 外環道練馬 B 地区 第Ⅲ層下部 | 練馬区大泉町 3-23・24 | 354602 | 1393602 | 37 | | | | | | | ○ | | | ○ | | | | | | | | ○ | | | 東京外環道練馬地区調査会 1995a | 発掘 |
| 130572 | もみじ山遺跡 外環道練馬 B 地区 第Ⅲ層中部 | 練馬区大泉町 3-23・24 | 354602 | 1393602 | 37 | ○ | | | | | ○ | | ○ | | | ○ | ○ | | ○ | | | | ○ | ○ | | 東京外環道練馬地区調査会 1995a | 発掘 |
| 130573 | もみじ山遺跡 外環道練馬 B 地区 第Ⅲ層上部 | 練馬区大泉町 3-23・24 | 354602 | 1393602 | 37 | ○ | ○ | | | | | | | | ○ | | | | ○ | | ○ | | ○ | ○ | | 東京外環道練馬地区調査会 1995a | 発掘 |
| 130574 | もみじ山遺跡 外環道練馬 B 地区 竪穴状遺構 1 | 練馬区大泉町 3-23・24 | 354602 | 1393602 | 37 | | | | | | | | | | | | | | | | | | ○ | ○ | | 東京外環道練馬地区調査会 1995a | 発掘 |
| 130575 | もみじ山遺跡 外環道練馬 B 地区 遺構外 | 練馬区大泉町 3-23・24 | 354602 | 1393602 | 37 | | | | | | ○ | | | | | | | | ○ | | ○ | | | | | 東京外環道練馬地区調査会 1995b | 発掘 |
| 130576 | 丸山東遺跡 外環道練馬 C・D 地区 第Ⅹ層 | 練馬区大泉町 3-3・4・7・8 ほか | 354548 | 1393558 | 32 | ○ | | | | | ○ | | | | ○ | | | | | | | | | | | 東京外環道練馬地区調査会 1995b | 発掘 |
| 130577 | 丸山東遺跡 外環道練馬 C・D 地区 第Ⅶ層 | 練馬区大泉町 3-3・4・7・8 ほか | 354548 | 1393558 | 32 | | | | | | | | | | | | | | | | | | | ○ | | 東京外環道練馬地区調査会 1995c | 発掘 |
| 130578 | 丸山東遺跡 外環道練馬 C・D 地区 第Ⅴ層 | 練馬区大泉町 3-3・4・7・8 ほか | 354548 | 1393558 | 32 | ○ | | | | | | | | | | | | | | | | | ○ | | | 東京外環道練馬地区調査会 1995c | 発掘 |
| 130579 | 丸山東遺跡 外環道練馬 C・D 地区 第Ⅳ層 | 練馬区大泉町 3-3・4・7・8 ほか | 354548 | 1393558 | 32 | ○ | ○ | | | ○ | ○ | | ○ | | | ○ | | | ○ | | ○ | | ○ | ○ | | 東京外環道練馬地区調査会 1995c | 発掘 |
| 130580 | 丸山東遺跡 外環道練馬 C・D 地区 第Ⅲ層 | 練馬区大泉町 3-3・4・7・8 ほか | 354548 | 1393558 | 32 | | | | | | ○ | | | | | | | | | | | | ○ | | | 東京外環道練馬地区調査会 1995c | 発掘 |
| 130581 | 丸山東遺跡 外環道練馬 D 地区 -1 第Ⅲ層 | 練馬区大泉町 3-3・4・7・8 ほか | 354545 | 1393557 | 32 | ○ | | | | | | | ○ | | | ○ | | | | | ○ | | ○ | ○ | | 東京外環道練馬地区調査会 1995c | 発掘 |
| 130582 | 丸山東遺跡 外環道練馬 D 地区 -2 第Ⅵ層 | 練馬区大泉町 3-3・4・7・8 ほか | 354540 | 1393556 | 33 | | | | | | | | | | | | | | | | | | | | | 東京外環道練馬地区調査会 1995c | 発掘 |
| 130583 | 丸山東遺跡 外環道練馬 D 地区 -2 第Ⅲ層 | 練馬区大泉町 3-3・4・7・8 ほか | 354540 | 1393556 | 33 | | | | | | | | ○ | | | | | | | | | | ○ | | | 東京外環道練馬地区調査会 1995c | 発掘 |
| 130584 | 丸山東遺跡 外環道練馬 C・D 地区 遺構外 | 練馬区大泉町 3-3・4・7・8 ほか | 354548 | 1393558 | 32 | | | | | | ○ | | | | ○ | | | | | | | | | | | 東京外環道練馬地区調査会 1995d | 発掘 |
| 130585 | 愛宕下遺跡 外環道練馬 E 地区 第Ⅴ層文化層 | 練馬区大泉町 2-4 ～ 6・4-1・3・4 | 354533 | 1393556 | 34 | ○ | | | | | | | | | | | | | | | | | ○ | | | 東京外環道練馬地区調査会 1995e | 発掘 |
| 130586 | 愛宕下遺跡 外環道練馬 E 地区 第Ⅳ層文化層 | 練馬区大泉町 2-4 ～ 6・4-1・3・4 | 354533 | 1393556 | 34 | ○ | | | | ○ | | ○ | | | ○ | | | | ○ | | | | ○ | ○ | | 東京外環道練馬地区調査会 1995e | 発掘 |
| 130587 | 愛宕下遺跡 外環道練馬 E 地区 第Ⅲ層文化層 | 練馬区大泉町 2-4 ～ 6・4-1・3・4 | 354533 | 1393556 | 34 | ○ | ○ | | | ○ | | ○ | | | ○ | ○ | | | | | | | ○ | | | 東京外環道練馬地区調査会 1995e | 発掘 |
| 130588 | 宮ヶ谷戸遺跡 外環道練馬 G 地区西側台地 Ⅶ層 | 練馬区大泉町 4-22・27・5-4・9 | 354538 | 1393548 | 40 | | | | | | | | | | | | | | | | | | | | | 東京外環道練馬地区調査会 1995e | 発掘 |
| 130589 | 宮ヶ谷戸遺跡 外環道練馬 G 地区東側台地 Ⅴ層 | 練馬区大泉町 4-22・27・5-4・9 | 354536 | 1393553 | 35 | | | | | | | | ○ | | | ○ | ○ | | | | | | ○ | | | 東京外環道練馬地区調査会 1995e | 発掘 |
| 130590 | 宮ヶ谷戸遺跡 外環道練馬 G 地区東側台地 Ⅳ層 | 練馬区大泉町 4-22・27・5-4・9 | 354536 | 1393553 | 35 | | | | | | | | ○ | | | ○ | | | | | | | ○ | ○ | | 東京外環道練馬地区調査会 1995e | 発掘 |
| 130591 | 宮ヶ谷戸遺跡 外環道練馬 G 地区西側台地 Ⅲ層 | 練馬区大泉町 4-22・27・5-4・9 | 354538 | 1393548 | 40 | ○ | | | | | | | ○ | | | | | | | | | | ○ | | | 東京外環道練馬地区調査会 1995e | 発掘 |
| 130592 | 宮ヶ谷戸遺跡 外環道練馬 G 地区東側台地 | 練馬区大泉町 4-22・27・5-4・9 | 354537 | 1393550 | 37 | | | | | | ○ | | | | ○ | | | | | | | | | | | 東京外環道練馬地区調査会 1995e | 発掘 |
| 130593 | 練馬区 No.15 遺跡 | 練馬区大泉町 2-31・32 | 354543 | 1393607 | 35 | ○ | | | | | ○ | | | | ○ | | | | | | | | | | | 練馬区教委 1983 | 採集 |
| 130594 | 大泉中里遺跡 縄文包含層 | 練馬区大泉町 2-59-15 | 354551 | 1393624 | 39 | ○ | | | | | | | | | | | | | | | | | | | | 練馬区調査会 1989 | 発掘 |
| 130595 | 丸山遺跡 ハードローム上面 | 練馬区大泉町 3-7 | 354552 | 1393557 | 32 | ○ | | | | | | | | | | ○ | | | | | | | | ○ | | 早稲田大学考古学研究室 1957 | 発掘 |
| 130596 | 八ヶ谷戸遺跡 縄文包含層 | 練馬区大泉町 2-17 | 354540 | 1393609 | 38 | | | | | | ○ | | | | | | | | | | | | | | | 練馬区教委 1993 | 発掘 |
| 130597 | 外山遺跡 第 1 地点 第Ⅲ層文化 | 練馬区東大泉 3-10 | 354507 | 1393530 | 41 | ○ | | | | | | | | | | | | | | | | | ○ | | | 外山調査会 1999 | 発掘 |
| 130598 | 外山遺跡 第 1 地点 第Ⅳ層文化 | 練馬区東大泉 3-10 | 354507 | 1393530 | 41 | ○ | | | | | | | | | | | | | | | | | ○ | ○ | | 外山調査会 1999 | 発掘 |
| 130599 | 外山遺跡 第 1 地点 第Ⅵ層文化 | 練馬区東大泉 3-10 | 354507 | 1393530 | 41 | ○ | | | | | | | | | | | | | | | | | ○ | ○ | | 外山調査会 1999 | 発掘 |
| 130600 | 外山遺跡 第 1 地点 第Ⅸ層文化 | 練馬区東大泉 3-10 | 354507 | 1393530 | 41 | | | | | | | | | | | | | | | | | | ○ | | | 外山調査会 1999 | 発掘 |
| 130601 | 練馬区 No.32 遺跡 | 練馬区南大泉 5-8 | 354506 | 1393444 | 44 | | | | | | | | | | | | | | | | | | | | | 練馬区教委 1983 | 採集 |
| 130602 | 川北遺跡 第 2 地点 第 1 文化層 | 練馬区関町北 4-21 | 354347 | 1393415 | 51 | ○ | | | | | | | | | | | | | | | | | ○ | | | 川北調査会 1996 | 発掘 |
| 130603 | 川北遺跡 第 2 地点 第 2 文化層 | 練馬区関町北 4-21 | 354347 | 1393415 | 51 | ○ | | | | | | | | | | | | | ○ | | | | ○ | ○ | | 川北調査会 1996 | 発掘 |
| 130604 | 川北遺跡 第 2 地点 第 3 文化層 | 練馬区関町北 4-21 | 354347 | 1393415 | 51 | | | | | | | | | | | | | | | | | | | | ○ | 川北調査会 1996 | 発掘 |
| 130605 | 溜淵遺跡 第 1 地点 ハードローム層 | 練馬区関町北 3-5 | 354329 | 1393359 | 49 | ○ | | | | | | | | | | | | | | | | | | ○ | | 榎本 1960 | 発掘 |
| 130606 | 溜淵遺跡 第 1 地点 ソフトローム層 | 練馬区関町北 3-5 | 354329 | 1393359 | 49 | | | | | | | | | | | | | | | | | | | ○ | | 榎本 1960 | 発掘 |
| 130607 | 溜淵遺跡 第 1 地点 黒色土～ローム漸移層 | 練馬区関町北 3-5 | 354329 | 1393359 | 49 | | | | | | ○ | | | | | | | | | | | | | | | 榎本 1960 | 発掘 |
| 130608 | 溜淵遺跡 第 2 地点 第Ⅲ層 | 練馬区関町北 3-6・9 | 354330 | 1393403 | 53 | ○ | | | | | ○ | | | | | ○ | | | | | | | ○ | | | 溜淵調査団 1983 | 発掘 |
| 130609 | 溜淵遺跡 第 2 地点 第Ⅳ層 | 練馬区関町北 3-6・9 | 354330 | 1393403 | 53 | ○ | | | | | ○ | | | | | ○ | | | | | | | ○ | ○ | | 溜淵調査団 1983 | 発掘 |
| 130610 | 溜淵遺跡 第 2 地点 第Ⅴ層 | 練馬区関町北 3-6・9 | 354330 | 1393403 | 53 | | | | | | | | | | | | | | | | | | | | | 溜淵調査団 1983 | 発掘 |
| 130611 | 溜淵遺跡 第 2 地点 第Ⅶ～Ⅸ層 | 練馬区関町北 3-6・9 | 354330 | 1393403 | 53 | ○ | | | | | | | | | | | | | | | | | | | | 溜淵調査団 1983 | 発掘 |
| 130612 | 溜淵遺跡 第 4 地点 Ⅲ層 | 練馬区関町北 3-5 | 354329 | 1393360 | 51 | | | | | | ○ | | | | | | | | | | | | | | | 練馬区教委 1985 | 発掘 |
| 130613 | 溜淵遺跡 第 4 地点 Ⅳ層下部 | 練馬区関町北 3-5 | 354329 | 1393360 | 51 | | | | | | | | | | | ○ | | | | | | | | ○ | | 練馬区教委 1985 | 発掘 |
| 130614 | 溜淵遺跡（関町南 4-25）（Ⅳ層最下部） | 練馬区関町南 4-25 | 354322 | 1393400 | 56 | ○ | | | | ○ | | | | | | | | | | | | | ○ | | | 東京都埋文C 2002a | 発掘 |
| 130615 | 天祖神社東遺跡 第Ⅰ文化層 | 練馬区関町北 3-31 | 354336 | 1393419 | 53 | ○ | | | | | ○ | | ○ | | | ○ | ○ | | | | ○ | | ○ | | | 練馬区調査会 1986 | 発掘 |
| 130616 | 天祖神社東遺跡 第Ⅱ文化層 | 練馬区関町北 3-31 | 354336 | 1393419 | 53 | | | | | | | | | | | | | | | | | | ○ | ○ | | 練馬区調査会 1986 | 発掘 |
| 130617 | 天祖神社東遺跡 第Ⅲ文化層 | 練馬区関町北 3-31 | 354336 | 1393419 | 53 | ○ | | | | | | | | | | | | | | | | | ○ | ○ | | 練馬区調査会 1986 | 発掘 |
| 130618 | 武蔵関遺跡 1955 年調査地点 第一文化層 | 練馬区関町北 3-40 | 354336 | 1393408 | 49 | | | | | ○ | | | | | | | | | | | | | | | | 中沢・杉山 1956 | 発掘 |
| 130619 | 武蔵関遺跡 1955 年調査地点 第二文化層 | 練馬区関町北 3-40 | 354336 | 1393408 | 49 | | | | | | | | | | | | | | | | | | | | | 中沢・杉山 1956 | 発掘 |
| 130620 | 武蔵関遺跡 1955 年調査地点 第三文化層 | 練馬区関町北 3-40 | 354336 | 1393408 | 49 | ○ | | | | ○ | | | | | | ○ | | | | | | | | ○ | | 中沢・杉山 1956 | 発掘 |
| 130621 | 武蔵関遺跡 1986 年調査地点 | 練馬区関町北 3-14・15 | 354332 | 1393408 | 55 | ○ | | | | | ○ | | | | | | ○ | | | | ○ | | ○ | | | 練馬区調査会 1987b | 発掘 |
| 130622 | 東京女子学院校内遺跡 Ⅲ層下部 | 練馬区関町北 4-16 | 354344 | 1393424 | 50 | ○ | | | | | | | | | | | | | | | | | | | | 練馬区教委社会教育課 1990 | 発掘 |
| 130623 | 東京女子学院校内遺跡 Ⅴ層上面 | 練馬区関町北 4-16 | 354344 | 1393424 | 50 | | | | | | | | | | | | | | | | | | | | | 練馬区教委社会教育課 1990 | 発掘 |
| 130624 | 東京女子学院校内遺跡 Ⅴ層中 | 練馬区関町北 4-16 | 354344 | 1393424 | 50 | | | | | | | | | | | | | | | | | | | | | 練馬区教委社会教育課 1990 | 発掘 |
| 130625 | 東京女子学院校内遺跡 縄文包含層 | 練馬区関町北 4-16 | 354344 | 1393424 | 50 | | | | | | | | | | ○ | | | | | | | | | | | 練馬区教委社会教育課 1990 | 発掘 |
| 130626 | 武蔵関北遺跡 第Ⅰ文化層 | 練馬区関町北 4-8 | 354345 | 1393431 | 49 | ○ | | | | | | | ○ | | | ○ | | | | ○ | ○ | | ○ | | | 武蔵関北調査団 1993 | 発掘 |
| 130627 | 武蔵関北遺跡 第Ⅱ文化層 | 練馬区関町北 4-8 | 354345 | 1393431 | 49 | ○ | | | | | ○ | | | | | ○ | | | | | | | ○ | ○ | | 武蔵関北調査団 1993 | 発掘 |
| 130628 | 武蔵関北遺跡 第Ⅲ文化層 | 練馬区関町北 4-8 | 354345 | 1393431 | 49 | ○ | | | | | ○ | | ○ | | | ○ | | | ○ | ○ | ○ | | ○ | ○ | | 武蔵関北調査団 1993 | 発掘 |
| 130629 | 武蔵関北遺跡 第Ⅳ文化層 | 練馬区関町北 4-8 | 354345 | 1393431 | 49 | ○ | | | | | | | | | | ○ | | | | ○ | ○ | | ○ | ○ | | 武蔵関北調査団 1993 | 発掘 |
| 130630 | 武蔵関北遺跡 第Ⅴ文化層 | 練馬区関町北 4-8 | 354345 | 1393431 | 49 | ○ | | | | | ○ | | | | | ○ | | | | ○ | ○ | | ○ | ○ | | 武蔵関北調査団 1993 | 発掘 |
| 130631 | 武蔵関北遺跡 Ⅹ層 | 練馬区関町北 4-8 | 354345 | 1393431 | 49 | | | | | | | | | | | | | | | ○ | | | ○ | ○ | | 武蔵関北調査団 1993 | 発掘 |
| 130632 | 富士見池北遺跡 第 2 次調査区 第 1 群 | 練馬区関町北 4-445 | 354344 | 1393407 | 54 | ○ | | | | | | | ○ | | | ○ | ○ | | | | | | ○ | ○ | | 東京都埋文C 2002e | 発掘 |
| 130633 | 富士見池北遺跡 第 2 次調査区 第 2 群 1 | 練馬区関町北 4-445 | 354344 | 1393407 | 54 | ○ | | | | | | | | | | ○ | | | | | ○ | | ○ | ○ | | 東京都埋文C 2002e | 発掘 |
| 130634 | 富士見池北遺跡 第 2 次調査区 第 2 群 2 | 練馬区関町北 4-445 | 354344 | 1393407 | 54 | ○ | | | | | | | | | | | | | | | | | ○ | | | 東京都埋文C 2002e | 発掘 |
| 130635 | 富士見池北遺跡 第 2 次調査区 第 3 群 | 練馬区関町北 4-445 | 354344 | 1393407 | 54 | ○ | | | | | | | | | | | | | | | | | ○ | | | 東京都埋文C 2002e | 発掘 |
| 130636 | 城山遺跡 No.46 地点 軟質ﾛｰﾑ～第一黒色帯上部 | 練馬区上石神井 3-31 | 354359 | 1393537 | 47 | ○ | | | | | | | | | | | | | | | | | | ○ | | 練馬区教委 1983 | 発掘 |
| 130637 | 城山遺跡 A 地区 第 1 文化層 | 練馬区上石神井 3-31-1 | 354358 | 1393531 | 49 | | | | | | | | | | | | | | | | | | | | | 早稲田大学校地埋文調査室 1994 | 発掘 |
| 130638 | 城山遺跡 A 地区 第 2 文化層 | 練馬区上石神井 3-31-1 | 354358 | 1393531 | 49 | | | | | | | | | | | | | | | | | | | | | 早稲田大学校地埋文調査室 1994 | 発掘 |
| 130639 | 城山遺跡 A 地区 第 4 文化層 | 練馬区上石神井 3-31-1 | 354358 | 1393531 | 49 | ○ | | | | | | | | | | ○ | | | | | | | ○ | ○ | | 早稲田大学校地埋文調査室 1994 | 発掘 |
| 130640 | 城山遺跡 A 地区 ローム層外 | 練馬区上石神井 3-31-1 | 354358 | 1393531 | 49 | ○ | | | | | ○ | | ○ | | | | | | | | | | | | | 早稲田大学校地埋文調査室 1994 | 発掘 |
| 130641 | 城山遺跡 C 地区 第 3 文化層 | 練馬区上石神井 3-31-1 | 354356 | 1393537 | 49 | ○ | | | | ○ | | | | | | | | | ○ | | | | ○ | ○ | | 早稲田大学校地埋文調査室 1994 | 発掘 |
| 130642 | 城山遺跡 C 地区 第 4 文化層 | 練馬区上石神井 3-31-1 | 354356 | 1393537 | 49 | ○ | | | | | ○ | | | | | | | | | | | | ○ | ○ | | 早稲田大学校地埋文調査室 1994 | 発掘 |

| ID | 遺跡名 | 所在地 | 緯度 | 経度 | 標高 | ナイフ形石器 | 台形石器 | 斧形石器 | 剥片尖頭器 | 角錐状石器 | 槍先形尖頭器 | 両面調整石器 | 細石刃・細石核 | 神子柴型石斧 | 有茎尖頭器 | 掻器・削器 | 彫器 | 砥石 | 叩石 | 台石 | 礫器 | 草創期土器 | ブロック | 礫群・配石 | 炭化物集中 | 文献 | 調査歴 |
|---|---|---|---|---|---|---|---|---|---|---|---|---|---|---|---|---|---|---|---|---|---|---|---|---|---|---|
| 130643 | 城山遺跡 C 地区 ローム層外 | 練馬区上石神井 3-31-1 | 354356 | 1393537 | 49 | ○ | | | | | | | | | | | | | | | | | | | | 早稲田大学校地埋文調査室 1994 | 発掘 |
| 130644 | 城山遺跡 D 地区 ローム層 | 練馬区上石神井 3-31-1 | 354358 | 1393530 | 48 | | | | | | | | | | | | | | | | | | | | | 早稲田大学校地埋文調査室 1994 | 発掘 |
| 130645 | 城山遺跡 E 地区 ソフトローム層上部 | 練馬区上石神井 3-31-1 | 354402 | 1393533 | 48 | | | | | | | | | | | | | | | | | | | | | 早稲田大学校地埋文調査室 1994 | 採集 |
| 130646 | 石神井台遺跡 石神井城跡第２次調査区 | 練馬区石神井台 1-12 | 354412 | 1393546 | 47 | | | | | | | | | | | | | | | | | | | | | 練馬区教委 1983 | 発掘 |
| 130647 | 石神井台遺跡 No.55 地点 | 練馬区石神井台 1-25 | 354413 | 1393540 | 44 | | | | | | | | | | | | | | | | | | | ○ | | 練馬区教委 1983 | 採集 |
| 130648 | 練馬 No.56 遺跡 | 練馬区石神井台 1-26 ～ 31 | 354420 | 1393547 | 44 | | | | | | | | | | | | | | | | | | | ○ | | 練馬区教委 1983 | 採集 |
| 130649 | 扇山遺跡 第３地点 | 練馬区石神井台 4-5 | 354354 | 1393515 | 46 | | | | | | | | ○ | | ○ | | | | | | | | | | | 扇山調査団 1983 | 発掘 |
| 130650 | 扇山遺跡 第４地点 第Ⅰ文化層 | 練馬区石神井台 4-10 | 354354 | 1393513 | 46 | ○ | | | | | | | | | | | | | ○ | | | | ○ | ○ | | 扇山遺跡第４次調査団 1989 | 発掘 |
| 130651 | 扇山遺跡 第４地点 第Ⅱ文化層 | 練馬区石神井台 4-10 | 354354 | 1393513 | 46 | ○ | | | | | ○ | | | | | ○ | | | ○ | | ○ | | ○ | | | 扇山遺跡第４次調査団 1989 | 発掘 |
| 130652 | 扇山遺跡 第４地点 第Ⅲ文化層 | 練馬区石神井台 4-10 | 354354 | 1393513 | 46 | ○ | | | | | | | | | | | | | ○ | | ○ | | ○ | | | 扇山遺跡第４次調査団 1989 | 発掘 |
| 130653 | 練馬 No.58 遺跡 軟質ローム層 | 練馬区石神井台 7-11 | 354350 | 1393444 | 49 | | | | | | | | | | | | | | | | ○ | | | ○ | | 練馬区教委 1983 | 発掘 |
| 130654 | 池淵遺跡 第１・２次調査区 | 練馬区石神井町 5-13 | 354415 | 1393601 | 47 | ○ | | | | | | | | | | | | | | | | | | ○ | | 練馬区教委 1983 | 発掘 |
| 130655 | 池淵遺跡 第１次調査区２区 | 練馬区石神井町 5-13 | 354415 | 1393601 | 47 | | | | | | ○ | | | | | | | | | | | | | | | 練馬区教委 1983 | 発掘 |
| 130656 | 池淵遺跡 第１次調査区３区 | 練馬区石神井町 5-13 | 354415 | 1393601 | 47 | | | | | | ○ | | | | | | | | | | | | | | | 練馬区教委 1983 | 発掘 |
| 130657 | 池淵遺跡 第４次調査区 -1 第Ⅲ層下部 | 練馬区石神井町 5-20 ～ 24 | 354421 | 1393611 | 46 | | | | | | | | | | | | | | | | | | | ○ | | 池淵遺跡第４次調査団 1989 | 発掘 |
| 130658 | 池淵遺跡 第４次調査区 -2 第Ⅲ層下部 | 練馬区石神井町 5-20 ～ 24 | 354421 | 1393607 | 46 | | | | | | | | | | | | | | | | | | | | | 池淵遺跡第４次調査団 1989 | 発掘 |
| 130659 | 池淵遺跡 第４次調査区 -3 第Ⅲ層下部 | 練馬区石神井町 5-20 ～ 24 | 354420 | 1393605 | 45 | ○ | | | | | | | | | | ○ | | | | | | | | ○ | | 池淵遺跡第４次調査団 1989 | 発掘 |
| 130660 | 池淵遺跡 第４次調査区 -5 第Ⅲ層下部 | 練馬区石神井町 5-20 ～ 24 | 354417 | 1393601 | 46 | | | | | | | | ○ | | | | | | | | | | | | | 池淵遺跡第４次調査団 1989 | 発掘 |
| 130661 | 池淵遺跡 第４次調査区 -4 第Ⅳ層上部 | 練馬区石神井町 5-20 ～ 24 | 354419 | 1393602 | 46 | ○ | | | | | | | | | | | | | | | ○ | | ○ | ○ | | 池淵遺跡第４次調査団 1989 | 発掘 |
| 130662 | 池淵遺跡 第４次調査区 -3 第Ⅳ層上部 | 練馬区石神井町 5-20 ～ 24 | 354420 | 1393605 | 45 | | | | | | | | | | | | | | | | | | | | | 池淵遺跡第４次調査団 1989 | 発掘 |
| 130663 | 池淵遺跡 第４次調査区 -1 縄文住居覆土 | 練馬区石神井町 5-20 ～ 24 | 354421 | 1393611 | 46 | | | | | | | | | | ○ | | | | | | | | | | | 池淵遺跡第４次調査団 1989 | 発掘 |
| 130664 | 練馬区 No.67 遺跡 | 練馬区石神井町 5-22 | 354421 | 1393614 | 46 | | | | | | | | | | | | | | | | | | | ○ | | 練馬区教委 1983 | 発掘 |
| 130665 | 練馬区 No.74 遺跡 | 練馬区旭町 3-4 | 354626 | 1393736 | 27 | | | | | | ○ | | | | | | | | | | | | | | | 練馬区教委 1983 | 採集 |
| 130666 | 練馬 No.82 遺跡 | 練馬区南田中 3-7・8 | 354420 | 1393706 | 41 | ○ | | | | | | | | | | | | | | | | | | | | 練馬区教委 1983 | 採集 |
| 130667 | 富士見台三丁目遺跡 環状８号線 縄文包含層 | 練馬区富士見台 3-55 | 354421 | 1393716 | 42 | ○ | | | | | | | | | | | | | | | | | | | | 東京都埋文 C 2003f | 発掘 |
| 130668 | 春木山遺跡 | 練馬区富士見台 4-25・26 | 354441 | 1393720 | 43 | ○ | | | | | ○ | | | | | | | | | | | | | | | 練馬区教委 1983 | 発掘 |
| 130669 | 練馬 No.87 遺跡 | 練馬区石神井町 1-14 | 354426 | 1393641 | 44 | | | | | | | | | | | | | | | | | | | ○ | | 練馬区教委 1983 | 発掘 |
| 130670 | 貫井二丁目遺跡 縄文包含層 | 練馬区貫井 2-18 | 354423 | 1393756 | 36 | ○ | | | | | | | | | | ○ | | | | | | | | | | 貫井二丁目調査団 1985 | 発掘 |
| 130671 | 田島遺跡 環状８号線 Ⅳ層上部（上層） | 練馬区貫井 4-44 | 354438 | 1393740 | 39 | ○ | | | | | ○ | | | | | ○ | | | ○ | | ○ | | ○ | ○ | | 東京都埋文 C 2003f | 発掘 |
| 130672 | 田島遺跡 環状８号線 Ⅳ層上部（下層） | 練馬区貫井 4-44 | 354438 | 1393740 | 39 | ○ | | | | | ○ | | | | | ○ | | | | | | | ○ | ○ | | 東京都埋文 C 2003f | 発掘 |
| 130673 | 田島遺跡 環状８号線 Ⅳ層中部 | 練馬区貫井 4-44 | 354438 | 1393740 | 39 | | | | | | | | | | | ○ | | | | | | | ○ | ○ | | 東京都埋文 C 2003f | 発掘 |
| 130674 | 田島遺跡 環状８号線 Ⅳ層下部～Ⅴ層 | 練馬区貫井 4-44 | 354438 | 1393740 | 39 | | | | | | | | | | | ○ | | | ○ | | | | ○ | ○ | | 東京都埋文 C 2003f | 発掘 |
| 130675 | 尾崎遺跡 第１次調査区 台地部 | 練馬区春日町 5-11 | 354449 | 1393822 | 34 | | | | | | | | | | | | | | | | | | | | | 尾崎調査団 1982 | 発掘 |
| 130676 | 尾崎遺跡 第１次調査区 台地部 | 練馬区春日町 5-11 | 354449 | 1393822 | 34 | ○ | | | | | | | | | | | | | | | | | | | | 尾崎調査団 1982 | 発掘 |
| 130677 | 尾崎遺跡 第１次調査区 台地部 | 練馬区春日町 5-11 | 354449 | 1393822 | 34 | ○ | | | | | | | | | | | | | | | | | | | | 尾崎調査団 1982 | 発掘 |
| 130678 | 尾崎遺跡 第１次調査区 台地部 | 練馬区春日町 5-11 | 354449 | 1393822 | 34 | | | | | | | | | | | | | | ○ | | | | | | | 尾崎調査団 1982 | 発掘 |
| 130679 | 尾崎遺跡 第１次調査区 台地部 | 練馬区春日町 5-11 | 354449 | 1393822 | 34 | ○ | | | | | | | | | | ○ | ○ | | | ○ | ○ | | | ○ | | 尾崎調査団 1982 | 発掘 |
| 130680 | 尾崎遺跡 第１次調査区 台地部 | 練馬区春日町 5-11 | 354449 | 1393822 | 34 | | | ○ | | | | | | | | ○ | | | ○ | | | | | | | 尾崎調査団 1982 | 発掘 |
| 130681 | 尾崎遺跡 第１次調査区 台地部 | 練馬区春日町 5-11 | 354449 | 1393822 | 34 | ○ | | | | | | | ○ | | | | | | | | | | | | | 尾崎調査団 1982 | 発掘 |
| 130682 | 尾崎遺跡 第１次調査区 台地斜面 AT 上位 | 練馬区春日町 5-11 | 354449 | 1393822 | 34 | | | | | | | | | | | | | | | | | | | | | 尾崎調査団 1982 | 発掘 |
| 130683 | 尾崎遺跡 第１次調査区 台地斜面 AT 下位 | 練馬区春日町 5-11 | 354449 | 1393822 | 34 | | | ○ | | | | | ○ | | | | | | | | | | | | | 尾崎調査団 1982 | 発掘 |
| 130684 | 尾崎遺跡 第１次調査区 台地部 | 練馬区春日町 5-11 | 354449 | 1393822 | 34 | ○ | | | | | ○ | ○ | | | | ○ | | | | | | | | | | 尾崎調査団 1982 | 発掘 |
| 130685 | 尾崎遺跡 第２次調査区 谷部 | 練馬区春日町 5-11 | 354449 | 1393824 | 34 | ○ | | | | | | | ○ | | | | ○ | | | | | | | | | 尾崎調査団 1982 | 発掘 |
| 130686 | 練馬 No.102 遺跡 | 練馬区早宮 3-29・30 | 354445 | 1393906 | 34 | ○ | | | | | | | | | | | | | | | | | | ○ | | 練馬区教委 1983 | 発掘 |
| 130687 | 練馬 No.104 遺跡 硬質ローム層上面 | 練馬区氷川台 2-7 | 354524 | 1393959 | 30 | ○ | | | | | | | | | | ○ | | | | | | | | ○ | | 練馬区教委 1983 | 発掘 |
| 130688 | 栗山遺跡 第１地点 第Ⅴ層上部 | 練馬区練馬 2-23 | 354435 | 1393907 | 37 | ○ | | | | | | | | | | ○ | | | ○ | | | | ○ | ○ | | 練馬区調査会 1987a | 発掘 |
| 130689 | 栗山遺跡 第１地点 第Ⅵ層下部 | 練馬区練馬 2-23 | 354435 | 1393907 | 37 | ○ | | | | | | | | | | | | | | | | | ○ | ○ | | 練馬区調査会 1987a | |
| 130690 | 栗山遺跡 第１地点 第Ⅸ層上部 | 練馬区練馬 2-23 | 354435 | 1393907 | 37 | ○ | | | | | | | | | | | ○ | | ○ | | | | ○ | | | 練馬区調査会 1987a | 発掘 |
| 130691 | 栗山遺跡 第２地点 Ⅲ層・Ⅳ層・谷部５層 | 練馬区練馬 2-24 ～ 26 | 354438 | 1393915 | 35 | | | | | | | | | | | | | | | | | | | ○ | | 栗山遺跡第２地点調査会 1994 | 発掘 |
| 130692 | 栗山遺跡 第２地点 Ⅳ層下～Ⅴ層上 | 練馬区練馬 2-24 ～ 26 | 354438 | 1393915 | 35 | ○ | | | | | | | | | | | | | | | | | | ○ | | 栗山遺跡第２地点調査会 1994 | 発掘 |
| 130693 | 栗山遺跡 第２地点 Ⅶ層～Ⅸ層 | 練馬区練馬 2-24 ～ 26 | 354438 | 1393915 | 35 | ○ | | | | | | | | | | | | | | | | | | ○ | | 栗山遺跡第２地点調査会 1994 | 発掘 |
| 130694 | 栗山遺跡 第２地点 谷部２層 | 練馬区練馬 2-24 ～ 26 | 354438 | 1393915 | 35 | ○ | | | | | ○ | | | | | | | | | | | | | | | 栗山遺跡第２地点調査会 1994 | 発掘 |
| 130695 | 栗山遺跡 第２地点 台地部・谷部・低地部 | 練馬区練馬 2-24 ～ 26 | 354438 | 1393915 | 35 | ○ | | | | | ○ | | | | | | | | | | | | | | | 栗山遺跡第２地点調査会 1994 | 発掘 |
| 130696 | 高稲荷遺跡 第Ⅰ文化層 | 練馬区桜台 6-25・40 | 354454 | 1393931 | | | | | | | | | | | | | | | | | | | ○ | | | 高稲荷調査団 1989 | 発掘 |
| 130697 | 高稲荷遺跡 第Ⅱ文化層 | 練馬区桜台 6-25・40 | 354454 | 1393931 | 34 | ○ | | | | | | | | | | | ○ | | | | | | ○ | ○ | | 高稲荷調査団 1989 | 発掘 |
| 130698 | 高稲荷遺跡 第Ⅲ文化層 | 練馬区桜台 6-25・40 | 354454 | 1393931 | 34 | | | | | | | | | | | | | | | | | | ○ | | | 高稲荷調査団 1989 | 発掘 |
| 130699 | 高稲荷遺跡 Ⅴ層下部 | 練馬区桜台 6-25・40 | 354454 | 1393931 | 34 | | | | | | | | | | | | | | | | | | | | | 高稲荷調査団 1989 | 発掘 |
| 130700 | 高稲荷遺跡 Ⅵ層下部 | 練馬区桜台 6-25・40 | 354454 | 1393931 | 34 | | | | | | | | | | | | | | | | | | | | | 高稲荷調査団 1989 | 発掘 |
| 130701 | 高稲荷遺跡 Ⅸ層上部 | 練馬区桜台 6-25・40 | 354454 | 1393931 | 34 | | | | | | | | | | | | | | | | | | | | | 高稲荷調査団 1989 | 発掘 |
| 130702 | 高稲荷遺跡 かく乱 | 練馬区桜台 6-25・40 | 354454 | 1393931 | 34 | ○ | | | | | ○ | | | | | | | | | | | | | | | 高稲荷調査団 1989 | 発掘 |
| 130703 | 小竹町二丁目遺跡 Ⅵ・Ⅶ層 | 練馬区小竹町 2-28 | 354435 | 1394036 | 34 | ○ | | | | | | | | | | | | | | | | | | | | 小竹町二丁目調査会 1996 | 発掘 |
| 130704 | 中村南遺跡 表採・Ⅲ層 | 練馬区中村南 1-8 ～ 12・20 ～ 28 | 354345 | 1393852 | 39 | | | | | | | | ○ | | ○ | ○ | | | | | | | | | | 練馬区教委 1983 | 発掘 |
| 130705 | 練馬城址遺跡 Ⅲ層 | 練馬区向山 3-24・25 | 354436 | 1393845 | 35 | | | | | | ○ | | | | | | | | | | | | | | | 練馬城址調査団 1991 | 発掘 |
| 130706 | 東早渕遺跡 第１地点 第１文化層 | 練馬区早宮 1-18 | 354503 | 1393936 | 35 | ○ | | ○ | | | | | | | | ○ | | | ○ | | | | ○ | | ○ | 東早渕調査団 1986 | 発掘 |
| 130707 | 東早渕遺跡 第１地点 第２文化層 | 練馬区早宮 1-18 | 354503 | 1393936 | 35 | ○ | | ○ | | | | | | | | ○ | ○ | | ○ | | | | ○ | | ○ | 東早渕調査団 1986 | 発掘 |
| 130708 | 東早渕遺跡 第１地点 第３文化層 | 練馬区早宮 1-18 | 354503 | 1393936 | 35 | ○ | | | | | | | | | | ○ | | | ○ | | | | ○ | ○ | ○ | 東早渕調査団 1986 | 発掘 |
| 130709 | 東早渕遺跡 第１地点 第４文化層 | 練馬区早宮 1-18 | 354503 | 1393936 | 35 | ○ | | | | | | | | | | ○ | | | ○ | | | | ○ | ○ | ○ | 東早渕調査団 1986 | 発掘 |
| 130710 | 東早渕遺跡 第１地点 第５文化層 | 練馬区早宮 1-18 | 354503 | 1393936 | 35 | ○ | | | ○ | | | | | | | ○ | ○ | | ○ | | | | ○ | ○ | ○ | 東早渕調査団 1986 | 発掘 |
| 130711 | 東早渕遺跡 第１地点 第６文化層 | 練馬区早宮 1-18 | 354503 | 1393936 | 35 | ○ | | | | | | | | | | ○ | | | | | | | ○ | ○ | ○ | 東早渕調査団 1986 | 発掘 |
| 130712 | 東早渕遺跡 第２地点 Ⅸ層中～下部 | 練馬区早宮 1-25 | 354503 | 1393931 | 35 | | | | | | | | | | | ○ | | | | | | | | | | 東早渕遺跡第２地点調査団 1986 | 発掘 |
| 130713 | 東早渕遺跡 第４地点 第１文化層 | 練馬区早宮 1-24 | 354505 | 1393934 | 35 | ○ | | | | | | | | | | ○ | | | | | ○ | | ○ | ○ | | 練馬区教委 1991 | 発掘 |
| 130714 | 東早渕遺跡 第４地点 第２文化層 | 練馬区早宮 1-24 | 354505 | 1393934 | 35 | | | ○ | | | | | | | | | | | | | ○ | | | | | 練馬区教委 1991 | 発掘 |
| 130715 | 東早渕遺跡 第４地点 かく乱 | 練馬区早宮 1-24 | 354505 | 1393934 | 35 | | | | | | ○ | | | | | | | | | | | | | | | 練馬区教委 1991 | 発掘 |
| 130716 | 葛原 B 地点遺跡 第Ⅰ文化層 | 練馬区関町北 2-25 | 354335 | 1393433 | 52 | ○ | | | | | ○ | | ○ | | | ○ | ○ | | | | | | ○ | ○ | | 練馬区調査会 1987 | 発掘 |
| 130717 | 葛原 B 地点遺跡 第Ⅱ文化層 | 練馬区関町北 2-25 | 354335 | 1393433 | 52 | ○ | | | | | ○ | | ○ | | | | | | | ○ | | | ○ | ○ | ○ | 練馬区調査会 1987 | 発掘 |
| 130718 | 葛原 B 地点遺跡 第Ⅲ文化層 | 練馬区関町北 2-25 | 354335 | 1393433 | 52 | ○ | | | | | ○ | | | | | | | | | | | | ○ | | ○ | 練馬区調査会 1987 | 発掘 |
| 130719 | 愛宕下遺跡 第Ⅰ文化層 | 練馬区大泉町 4-1 ～ 3 | 354533 | 1393560 | 33 | ○ | | | | | | | | | | | | | ○ | ○ | | | | | | 練馬区調査会 1992 | 発掘 |
| 130720 | 愛宕下遺跡 H 層（泥炭層） | 練馬区大泉町 4-1 ～ 3 | 354533 | 1393560 | 33 | | | | | | | | | | | | | | | | | | | | | 練馬区調査会 1992 | 発掘 |
| 130721 | 愛宕下遺跡 第Ⅱ文化層 | 練馬区大泉町 4-1 ～ 3 | 354533 | 1393560 | 33 | | | | | ○ | | | | | | | | | ○ | | | | ○ | ○ | | 練馬区調査会 1992 | 発掘 |
| 130722 | 愛宕下遺跡 第Ⅲ文化層 | 練馬区大泉町 4-1 ～ 3 | 354533 | 1393560 | 33 | ○ | | | | ○ | | | | | | ○ | | | | | | | ○ | ○ | | 練馬区調査会 1992 | 発掘 |
| 130723 | 愛宕下遺跡 第Ⅳ文化層 | 練馬区大泉町 4-1 ～ 3 | 354533 | 1393560 | 33 | | | | | | ○ | | | | | | | | | | | | | ○ | | 練馬区調査会 1992 | 発掘 |
| 130724 | 中島遺跡 5a 層（Ⅲ層相当） | 練馬区大泉学園町 2-2 | 354516 | 1393504 | 43 | | | | | | ○ | | ○ | | | | | | | | | | ○ | | | 中島調査会 1995 | 発掘 |
| 130725 | 中島遺跡 Ⅳ層・６層（Ⅳ層相当） | 練馬区大泉学園町 2-2 | 354516 | 1393504 | 43 | ○ | | | | | ○ | | | | | ○ | | | ○ | | | | ○ | ○ | | 中島調査会 1995 | 発掘 |
| 130726 | 南於林遺跡 縄文包含層か？ | 練馬区豊玉中 1-13 ～ 15 | 354355 | 1393953 | 34 | ○ | | | | | | | | | | | | | | | | | | | | 南於林調査団 1994 | 発掘 |
| 130727 | 外山遺跡 第２地点 Ⅲ層 | 練馬区東大泉 3-34・35 | 354513 | 1393523 | 44 | | | | | | ○ | | | | | | | | | | | | | | | 外山調査会 1999 | 発掘 |
| 130728 | 外山遺跡 第２地点 Ⅴ～Ⅵ層 | 練馬区東大泉 3-34・35 | 354513 | 1393523 | 44 | | | | | | | | | | | | | | | | | | | | ○ | 外山調査会 1999 | 発掘 |
| 130729 | 殿ケ谷新田遺跡 草創期 | 立川市西砂町 5 | 354405 | 1392145 | 119 | | | | | | ○ | | | | | | | | | | | | | | | 宮崎 1965 | 発掘 |
| 130730 | 松中ツ原遺跡 草創期 | 立川市一番町 5 | 354356 | 1392229 | 113 | | | | | | ○ | | | | | | | | | | | | | | | 宮崎 1965 | 発掘 |
| 130731 | 天王橋 B 地点遺跡 砂川期？ | 立川市一番町 1 | 354330 | 1392303 | 106 | ○ | | | | | | | | | | ○ | | | | | | | | | | 宮崎 1965 | 発掘 |
| 130732 | 上水向遺跡 草創期 | 立川市上砂町 4 | 354344 | 1392340 | 103 | | | | | | ○ | | | | | | | | | | | | | | | 宮崎 1965 | 発掘 |
| 130733 | 宮の橋遺跡 草創期 | 立川市砂川町 6 | 354336 | 1392422 | 101 | | | | | | ○ | | | | | | | | | | | | | | | 宮崎 1965 | 発掘 |
| 130734 | 大山道東遺跡 砂川～終末期？ | 立川市砂川町 2 | 354317 | 1392351 | 99 | ○ | | | | | ○ | | | | | ○ | | | | | | | | | | 宮崎 1965 | 採集 |

| ID | 遺跡名 | 所在地 | 緯度 | 経度 | 標高 | ナイフ形石器 | 台形石器 | 斧形石器 | 剥片尖頭器 | 角錐状石器 | 槍先形尖頭器 | 両面調整石器 | 細石刃・細石核 | 神子柴型石斧 | 有茎尖頭器 | 掻器・削器 | 彫器 | 礫石 | 凹石 | 台石 | 礫器 | 草創期土器 | ブロック | 礫群・配石 | 炭化物集中 | 文献 | 調査歴 |
|---|---|---|---|---|---|---|---|---|---|---|---|---|---|---|---|---|---|---|---|---|---|---|---|---|---|---|
| 130735 | 観音寺原遺跡 砂川期？ | 立川市砂川町 | 354252 | 1392529 | 88 | ○ | | | | | ○ | | | | | | | | | | | | | | | 宮崎 1965 | 発掘 |
| 130736 | 向郷遺跡 第 7 地点 | 立川市錦町 4 | 354122 | 1392525 | 75 | ○ | | | | | ○ | | | | | | | | | | | | | | | | 発掘 |
| 130737 | 向郷遺跡 第 19 地点 A 地区 | 立川市錦町 4-10-2 | 354122 | 1392517 | 74 | ○ | | | | | ○ | | | | | ○ | | | | | | | ○ | ○ | | 立川市向郷調査団 1992 | 発掘 |
| 130738 | 向郷遺跡 第 19 地点 B 地区 | 立川市錦町 4-10-2 | 354122 | 1392517 | 74 | ○ | | | | | ○ | | | | | ○ | | | | | ○ | | | | | 立川市向郷調査団 1992 | 発掘 |
| 130739 | 向郷遺跡 第 19 地点 C 地区 | 立川市錦町 4-10-2 | 354122 | 1392517 | 74 | | | | | | ○ | | | | | ○ | | | ○ | | | | ○ | | | 立川市向郷調査団 1992 | 発掘 |
| 130740 | 向郷遺跡 第 20 地点 | 立川市錦町 4 | 354126 | 1392521 | 76 | | | | | | | | | | | | | | | | | | | ○ | | | 発掘 |
| 130741 | 向郷遺跡 第 26 地点 MKD-A・C 区 | 立川市羽衣町 3-12 | 354120 | 1392523 | 75 | ○ | | | | | | | | | | | | | | | ○ | | ○ | ○ | | 立川市向郷調査団 1999 | 発掘 |
| 130742 | 向郷遺跡 第 26 地点 MKD-B・D 区 | 立川市羽衣町 3-12 | 354123 | 1392525 | 74 | | | | | | ○ | | | | | | | | ○ | | ○ | | | | | 立川市向郷調査団 2000 | 発掘 |
| 130743 | ICU 構内遺跡群 Loc.1B 遺跡 | 三鷹市大沢 3 | 354117 | 1393132 | 57 | | | | | | | | | | | | | | | | | | | | | Kidder and Koyama 1968 | 発掘 |
| 130744 | ICU 構内遺跡群 Loc.4F 遺跡 | 三鷹市大沢 3 | 354118 | 1393129 | 54 | | | | | | ○ | | | | | | | | | | | | | | | Kidder and Koyama 1968 | 発掘 |
| 130745 | ICU 構内遺跡群 Loc.6A 遺跡 | 三鷹市大沢 3 | 354118 | 1393129 | 60 | | | | | | ○ | | | | | | | | | | | | | | | Kidder and Koyama 1968 | 発掘 |
| 130746 | 坂上遺跡 第Ⅲ文化層 | 三鷹市大沢 2-15 | 354053 | 1393150 | 52 | | | | | | | | | | | ○ | | | | | | | ○ | ○ | | 三鷹市調査会 1985c | 発掘 |
| 130747 | 坂上遺跡 第Ⅳ上文化層 | 三鷹市大沢 2-15 | 354053 | 1393150 | 52 | ○ | | | | | | | | | | ○ | | | | | | | ○ | | | 三鷹市調査会 1985c | 発掘 |
| 130748 | 坂上遺跡 第Ⅳ中文化層 | 三鷹市大沢 2-15 | 354053 | 1393150 | 52 | ○ | | | | | ○ | | | | | ○ | | | | | | | ○ | ○ | | 三鷹市調査会 1985c | 発掘 |
| 130749 | 坂上遺跡 第Ⅳ下文化層 | 三鷹市大沢 2-15 | 354053 | 1393150 | 52 | ○ | | | | ○ | | | | | | ○ | | | | | | | ○ | ○ | | 三鷹市調査会 1985c | 発掘 |
| 130750 | 坂上遺跡 草創期 | 三鷹市大沢 2-15 | 354053 | 1393150 | 52 | ○ | | | | | ○ | | | | | | | | | | | | | | | 三鷹市調査会 1985c | 発掘 |
| 130751 | 出山遺跡 第 1 次調査区 Ⅲ層 | 三鷹市大沢 2-1097 | 354040 | 1393154 | 47 | ○ | | | | | | | | | | | | | | | | | | | | 三鷹市調査会 1979b | 発掘 |
| 130752 | 出山遺跡 第 1 次調査区 Ⅳ層 | 三鷹市大沢 2-1097 | 354040 | 1393154 | 47 | | | | | | | | | | | | | | | | | | | ○ | | 三鷹市調査会 1979b | 発掘 |
| 130753 | 出山遺跡 第 1 次調査区 Ⅸ層 | 三鷹市大沢 2-1097 | 354040 | 1393154 | 47 | | | | | | | | | | | | | | | | | | | | ○ | 三鷹市調査会 1979b | 発掘 |
| 130754 | 出山遺跡 第 2 次調査区 Ⅲ層 | 三鷹市大沢 2-11 | 354040 | 1393157 | 55 | | | | | | | | ○ | | | | | | | | | | ○ | ○ | | 三鷹市調査会 1985a | 発掘 |
| 130755 | 出山遺跡 第 2 次調査区 Ⅳ上層 | 三鷹市大沢 2-11 | 354040 | 1393157 | 55 | ○ | | | | | ○ | | | | | | | | | | | | ○ | ○ | | 三鷹市調査会 1985a | 発掘 |
| 130756 | 出山遺跡 第 2 次調査区 Ⅳ下層 | 三鷹市大沢 2-11 | 354040 | 1393157 | 55 | ○ | | | | ○ | | | | | | | | | | | | | | | | 三鷹市調査会 1985a | 発掘 |
| 130757 | 出山遺跡 第 2 次調査区 縄文包含層 | 三鷹市大沢 2-11 | 354040 | 1393157 | 55 | | | | | | ○ | | | | | | | | | | | | | | | 三鷹市調査会 1985a | 発掘 |
| 130758 | 野水橋遺跡 | 三鷹市大沢 5 | 354034 | 1393156 | 48 | ○ | | | | | ○ | | | | | | | | | | | | | | | 三鷹市史編纂委 1970 | 発掘 |
| 130759 | 天文台構内遺跡 天文台新子午環 Ⅲ層文化 | 三鷹市大沢 2 | 354027 | 1393206 | 54 | ○ | ○ | | | | ○ | | ○ | | | ○ | ○ | | | | ○ | | ○ | | ○ | 東京天文台構内調査団 1986 | 発掘 |
| 130760 | 天文台構内遺跡 天文台新子午環 Ⅳ上層文化 | 三鷹市大沢 2 | 354027 | 1393206 | 54 | ○ | ○ | | | | ○ | | | | | ○ | | | ○ | | ○ | | ○ | ○ | | 東京天文台構内調査団 1986 | 発掘 |
| 130761 | 天文台構内遺跡 天文台新子午環 Ⅳ中層文化 | 三鷹市大沢 2 | 354027 | 1393206 | 54 | ○ | | | | | | | | | | ○ | | | ○ | | | | ○ | ○ | ○ | 東京天文台構内調査団 1986 | 発掘 |
| 130762 | 天文台構内遺跡 天文台新子午環 Ⅳ下層文化 | 三鷹市大沢 2 | 354027 | 1393206 | 54 | ○ | | | | | | | | | | | | | ○ | | | | ○ | ○ | | 東京天文台構内調査団 1986 | 発掘 |
| 130763 | 天文台構内遺跡 天文台新子午環 Ⅴ層文化 | 三鷹市大沢 2 | 354027 | 1393206 | 54 | ○ | | | | | | | | | | ○ | | | ○ | | ○ | | ○ | | ○ | 東京天文台構内調査団 1986 | 発掘 |
| 130764 | 天文台構内遺跡 天文台新子午環 Ⅵ層文化 | 三鷹市大沢 2 | 354027 | 1393206 | 54 | ○ | | | | | | | | | | | ○ | | | | | | | | ○ | 東京天文台構内調査団 1986 | 発掘 |
| 130765 | 天文台構内遺跡 天文台新子午環 Ⅶ層文化 | 三鷹市大沢 2 | 354027 | 1393206 | 54 | | | | | | | | | | | | | | | | | | | ○ | ○ | 東京天文台構内調査団 1986 | 発掘 |
| 130766 | 天文台構内遺跡 天文台新子午環 Ⅸ層文化 | 三鷹市大沢 2 | 354027 | 1393206 | 54 | ○ | | | | | | | | | | | | | | | | | | | | 東京天文台構内調査団 1986 | 発掘 |
| 130767 | 天文台構内遺跡 理学部研究センター | 三鷹市大沢 2-21-1 | 354023 | 1393216 | 54 | ○ | | | | | | | | | | ○ | ○ | | ○ | ○ | | | ○ | ○ | | 三鷹市教委・三鷹市調査会 2002a | 発掘 |
| 130768 | 天文台構内遺跡 都道北地区 第 1 文化層 | 三鷹市大沢 2 | 354037 | 1393221 | 54 | ○ | | | | | ○ | | ○ | | | | | | ○ | | | | ○ | | | 三鷹市教委・三鷹市調査会 2002a | 発掘 |
| 130769 | 天文台構内遺跡 都道北地区 第 2 文化層 | 三鷹市大沢 2 | 354037 | 1393221 | 54 | ○ | | | | | ○ | | | | | ○ | | | ○ | | | | ○ | ○ | | 三鷹市教委・三鷹市調査会 2002a | 発掘 |
| 130770 | 天文台構内遺跡 都道北地区 第 3 文化層 | 三鷹市大沢 2 | 354037 | 1393221 | 54 | ○ | | | | ○ | | | | | | ○ | | | ○ | | | | ○ | ○ | | 三鷹市教委・三鷹市調査会 2002a | 発掘 |
| 130771 | 天文台構内遺跡 都道北地区 第 4 文化層 | 三鷹市大沢 2 | 354037 | 1393221 | 54 | ○ | | | | ○ | | | | | | ○ | | | ○ | | | | ○ | ○ | | 三鷹市教委・三鷹市調査会 2002a | 発掘 |
| 130772 | 天文台構内遺跡 都道北地区 第 5 文化層 | 三鷹市大沢 2 | 354037 | 1393221 | 54 | ○ | | | | | ○ | | | | | ○ | ○ | | ○ | | | | ○ | ○ | | 三鷹市教委・三鷹市調査会 2002a | 発掘 |
| 130773 | 天文台構内遺跡 都道南地区 | 三鷹市大沢 2 | 354026 | 1393221 | 52 | | | | | | ○ | | | | | | | | | | | | | ○ | | 三鷹市教委・三鷹市調査会 2002a | 発掘 |
| 130774 | 天文台構内遺跡 武蔵野寮跡地 第 1 文化層 | 三鷹市大沢 2 | 354042 | 1393218 | 54 | ○ | | | | | ○ | | | | | | | | | | | | ○ | ○ | ○ | 三鷹市教委・三鷹市調査会 2005 | 発掘 |
| 130775 | 天文台構内遺跡 武蔵野寮跡地 第 2 文化層 | 三鷹市大沢 2 | 354042 | 1393218 | 54 | ○ | | | | | ○ | | | | | ○ | | | ○ | | | | ○ | ○ | | 三鷹市教委・三鷹市調査会 2005 | 発掘 |
| 130776 | 天文台構内遺跡 武蔵野寮跡地 第 3 文化層 | 三鷹市大沢 2 | 354042 | 1393218 | 54 | ○ | | | | | | | | | | ○ | | | | | | | ○ | ○ | | 三鷹市教委・三鷹市調査会 2005 | 発掘 |
| 130777 | 天文台構内遺跡 武蔵野寮跡地 第 4 文化層 | 三鷹市大沢 2 | 354042 | 1393218 | 54 | ○ | | | | ○ | | | | | | ○ | | | ○ | | | | ○ | ○ | | 三鷹市教委・三鷹市調査会 2005 | 発掘 |
| 130778 | 天文台構内遺跡 武蔵野寮跡地 第 5 文化層 | 三鷹市大沢 2 | 354042 | 1393218 | 54 | ○ | | | | | | | | | | | | | ○ | | | | ○ | | | 三鷹市教委・三鷹市調査会 2005 | 発掘 |
| 130779 | 古八幡遺跡 | 三鷹市大沢 4 ～ 6 | 354023 | 1393202 | 39 | ○ | | | | ○ | ○ | | | | | ○ | ○ | | | | | | | | | 三鷹市教委・三鷹市調査会 1986 | 発掘 |
| 130780 | 下原遺跡 | 三鷹市大沢 4 | 354006 | 1393215 | 39 | ○ | | | | | | | | | | | | | | | | | | | | 三鷹市調査会 1990 | 発掘 |
| 130781 | 原遺跡 市道 195 号線 Ⅳ上層 | 三鷹市大沢 1 | 354019 | 1393223 | 52 | | | | | | | | | | | | | | | | | | | | | 三鷹市調査会 1985b | 発掘 |
| 130782 | 原遺跡 市道 195 号線 Ⅳ中層 | 三鷹市大沢 1 | 354019 | 1393223 | 52 | | | | | | | | | | | | | | | | | | | | | 三鷹市調査会 1985b | 発掘 |
| 130783 | 原遺跡 市道 195 号線 Ⅳ下層 | 三鷹市大沢 1 | 354019 | 1393223 | 52 | | | ○ | | | | | | | | | | | | | | | | | | 三鷹市調査会 1985b | 発掘 |
| 130784 | 原遺跡 市道 195 号線 Ⅴ層 | 三鷹市大沢 1 | 354019 | 1393223 | 52 | | | | | | | | | | | | | | | | | | | | | 三鷹市調査会 1985b | 発掘 |
| 130785 | 原遺跡 市道 195 号線 Ⅸ層 | 三鷹市大沢 1 | 354019 | 1393223 | 52 | | | ○ | | | | | | | | | | | ○ | | | | | | | 三鷹市調査会 1985b | 発掘 |
| 130786 | 原遺跡 市道 93 号線 Ⅲ層 | 三鷹市大沢 1 | 354029 | 1393225 | 55 | | | | | | | | | | | | | | | | | | ○ | | | 三鷹市調査会 1985b | 発掘 |
| 130787 | 羽根沢台遺跡 第 1 ～ 3 次調査区 Ⅲ層 | 三鷹市大沢 4-105 ほか | 354008 | 1393226 | 50 | | | | | | | | | | | | | | | | | | | | ○ | 三鷹市調査会 1979 | 発掘 |
| 130788 | 羽根沢台遺跡 第 1 ～ 3 次調査区 Ⅳ層上部 | 三鷹市大沢 4-105 ほか | 354008 | 1393226 | 50 | | | | | | | | | | | | | | | | | | | ○ | | 三鷹市調査会 1979 | 発掘 |
| 130789 | 羽根沢台遺跡 第 1 ～ 3 次調査区 Ⅳ層下部 | 三鷹市大沢 4-105 ほか | 354008 | 1393226 | 50 | ○ | | | | | | | | | | | | | | ○ | | | | | ○ | 三鷹市調査会 1979 | 発掘 |
| 130790 | 羽根沢台遺跡 第 1 ～ 3 次調査区 Ⅴ層 | 三鷹市大沢 4-105 ほか | 354008 | 1393226 | 50 | | | | | | | | | | | | | | | | | | | ○ | | 三鷹市調査会 1979 | 発掘 |
| 130791 | 羽根沢台遺跡 第 1 ～ 3 次調査区 Ⅶ層 | 三鷹市大沢 4-105 ほか | 354008 | 1393226 | 50 | ○ | | | | | | | | | | ○ | | | ○ | | ○ | | | | | 三鷹市調査会 1979 | 発掘 |
| 130792 | 羽根沢台遺跡 特養老人ホーム地点 第Ⅲ文化層 | 三鷹市大沢 4-889 ほか | 354010 | 1393223 | 50 | ○ | | | | | ○ | | ○ | | | ○ | | | ○ | | | | ○ | | | 三鷹市教委・三鷹市調査会 1996 | 発掘 |
| 130793 | 羽根沢台遺跡 特養老人ホーム地点 第Ⅳ文化層 | 三鷹市大沢 4-889 ほか | 354010 | 1393223 | 50 | ○ | | | | ○ | | | | | | ○ | | | | ○ | | | ○ | ○ | | 三鷹市教委・三鷹市調査会 1996 | 発掘 |
| 130794 | 羽根沢台遺跡 特養老人ホーム地点 第Ⅵ文化層 | 三鷹市大沢 4-889 ほか | 354010 | 1393223 | 50 | ○ | | | | | | | | | | ○ | ○ | | | ○ | | | | | | 三鷹市教委・三鷹市調査会 1996 | 発掘 |
| 130795 | 羽根沢台遺跡 特養老人ホーム地点 第Ⅶ文化層 | 三鷹市大沢 4-889 ほか | 354010 | 1393223 | 50 | ○ | | | | | | | | | | ○ | | | | | | | ○ | ○ | | 三鷹市教委・三鷹市調査会 1996 | 発掘 |
| 130796 | 羽根沢台遺跡 特養老人ホーム地点 第Ⅸ文化層 | 三鷹市大沢 4-889 ほか | 354010 | 1393223 | 50 | | | | | | | | | | | | | | | | | | ○ | ○ | | 三鷹市教委・三鷹市調査会 1996 | 発掘 |
| 130797 | 長久保遺跡 Ⅲ層 | 三鷹市新川 6-707-2 | 354053 | 1393357 | 53 | | | | | | | | ○ | | | | | | | | | | ○ | | | 三鷹市教委・三鷹市調査会 1992 | 発掘 |
| 130798 | 長久保遺跡 縄文包含層 | 三鷹市新川 6-707-2 | 354053 | 1393357 | 53 | | | | | | | | | | ○ | | | | | | | | | | | 三鷹市教委・三鷹市調査会 1992 | 発掘 |
| 130799 | 三鷹高校校庭遺跡 | 三鷹市新川 6 | 354045 | 1393359 | 50 | ○ | | | | | | | | | | | | | | | | | | | | 大場ほか 1966 | 発掘 |
| 130800 | 長嶋遺跡 三鷹国際交流会館地点 A 区第Ⅰ文化層 | 三鷹市 6-22-20 | 354051 | 1393356 | 52 | ○ | | | | | ○ | | ○ | | | ○ | | | | | | | ○ | | | 東京大学埋文調査室 2008 | 発掘 |
| 130801 | 長嶋遺跡 三鷹国際交流会館地点 A 区第Ⅱ文化層 | 三鷹市 6-22-20 | 354051 | 1393356 | 52 | | | | | | ○ | | ○ | | | | | | | | | | ○ | | | 東京大学埋文調査室 2008 | 発掘 |
| 130802 | 長嶋遺跡 三鷹国際交流会館地点 C 区Ⅳ層中部 | 三鷹市 6-22-20 | 354051 | 1393356 | 52 | ○ | | | | | ○ | | | | | | | | | | | | ○ | | | 東京大学埋文調査室 2008 | 発掘 |
| 130803 | 長嶋遺跡 三鷹国際交流会館地点 C 区Ⅱ層 | 三鷹市 6-22-20 | 354051 | 1393356 | 52 | | | | | | | | | | ○ | | | | | | | | | | | 東京大学埋文調査室 2008 | 発掘 |
| 130804 | 長嶋遺跡 三鷹国際交流会館地点 D 区 | 三鷹市 6-22-20 | 354051 | 1393356 | 52 | ○ | | | | | | | ○ | | | | | | | | | | ○ | | | 東京大学埋文調査室 2008 | 発掘 |
| 130805 | 長嶋遺跡 三鷹国際交流会館地点 F 区 | 三鷹市 6-22-20 | 354051 | 1393356 | 52 | ○ | ○ | | | ○ | ○ | | | | | ○ | | | ○ | ○ | | | ○ | ○ | | 東京大学埋文調査室 2008 | 発掘 |
| 130806 | 島屋敷遺跡 新川団地建替Ⅰ期地区 Ⅲ層 | 三鷹市新川 4-25 | 354031 | 1393421 | 48 | ○ | | | | | ○ | | | | | | | | | | | | | | | 三鷹市教委・三鷹市調査会 1997 | 発掘 |
| 130807 | 島屋敷遺跡 新川団地建替Ⅰ期地区 Ⅳ層 | 三鷹市新川 4-25 | 354031 | 1393421 | 48 | ○ | | | | | | | | | | ○ | | | | | | | ○ | ○ | | 三鷹市教委・三鷹市調査会 1997 | 発掘 |
| 130808 | 島屋敷遺跡 新川団地建替Ⅰ期地区 Ⅴ層 | 三鷹市新川 4-25 | 354031 | 1393421 | 48 | ○ | | | | | | | | | | | | | | | | | ○ | | ○ | 三鷹市教委・三鷹市調査会 1997 | 発掘 |
| 130809 | 島屋敷遺跡 新川団地建替Ⅰ期地区 Ⅵ層 | 三鷹市新川 4-25 | 354031 | 1393421 | 48 | ○ | | | | | | | | | | ○ | ○ | | | | | | ○ | | | 三鷹市教委・三鷹市調査会 1997 | 発掘 |
| 130810 | 島屋敷遺跡 新川団地建替Ⅰ期地区 Ⅸ層 | 三鷹市新川 4-25 | 354031 | 1393421 | 48 | | | | | | | | | | | | | | ○ | ○ | | | ○ | | ○ | 三鷹市教委・三鷹市調査会 1997 | 発掘 |
| 130811 | 島屋敷遺跡 新川団地建替Ⅰ期地区 かく乱他 | 三鷹市新川 4-25 | 354031 | 1393421 | 48 | ○ | | | | | | | | | | ○ | | | | | | | | | | 三鷹市教委・三鷹市調査会 1997 | 発掘 |
| 130812 | 島屋敷遺跡 新川団地建替Ⅱ期地区 第Ⅰ遺物群 | 三鷹市新川 4 | 354027 | 1393425 | 47 | ○ | | | | | | | | | | | | | | | | | ○ | | | 東京都埋文C 1998 | 発掘 |
| 130813 | 島屋敷遺跡 新川団地建替Ⅱ期地区 第Ⅱ遺物群 | 三鷹市新川 4 | 354027 | 1393425 | 47 | ○ | | | | | | | | | | | ○ | | ○ | | | | ○ | ○ | | 東京都埋文C 1998 | 発掘 |
| 130814 | 島屋敷遺跡 新川団地建替Ⅱ期地区 第Ⅲ遺物群 | 三鷹市新川 4 | 354027 | 1393425 | 47 | ○ | | ○ | | | | | | | | | ○ | | ○ | | | | ○ | ○ | | 東京都埋文C 1998 | 発掘 |
| 130815 | 島屋敷遺跡 新川団地建替Ⅱ期地区 第Ⅳ遺物群 | 三鷹市新川 4 | 354027 | 1393425 | 47 | ○ | | | | | | | | | | | | | ○ | | | | | | | 東京都埋文C 1998 | 発掘 |
| 130816 | 島屋敷遺跡 新川団地建替Ⅱ期地区 表面採集 | 三鷹市新川 4 | 354027 | 1393425 | 47 | ○ | | | | | | | | | | | | | | | | | | | | 東京都埋文C 1998 | 発掘 |
| 130817 | 下原 B 遺跡 Ⅳ層中部 | 三鷹市大沢 5-21 | 354024 | 1393151 | 40 | | | | | | | | | | | ○ | | | | | | | | ○ | | 三鷹市教委・三鷹市調査会 2002b | 発掘 |
| 130818 | 下原 B 遺跡 Ⅲ層 | 三鷹市大沢 5-21 | 354024 | 1393151 | 40 | | | | | | | | | | | | | | | | | | | | | 三鷹市教委・三鷹市調査会 2002b | 発掘 |
| 130819 | 下原 B 遺跡 中世遺構覆土 | 三鷹市大沢 5-21 | 354024 | 1393151 | 40 | ○ | | | | | | | | | | | | | | | | | | | | 三鷹市教委・三鷹市調査会 2002b | 発掘 |
| 130820 | 北野遺跡 第 1 次調査区 | 三鷹市北野 4 | 354024 | 1393444 | 49 | ○ | | | | | ○ | | ○ | | ○ | | | | | | | | | | | 三鷹市史編纂委 1970 | 発掘 |
| 130821 | 北野遺跡 第 7 次調査区 | 三鷹市北野 4 | 354024 | 1393444 | 49 | | | | | | | | | | | | | | | | | | | ○ | | 三鷹市調査会 1989 | 発掘 |
| 130822 | 市立第五中学校遺跡 | 三鷹市新川 1（ふじみ塵芥処理場構内） | 354017 | 1393441 | 47 | ○ | | | | | ○ | | ○ | | | ○ | ○ | | ○ | | ○ | | ○ | ○ | | 三鷹市調査会 1983 | 発掘 |
| 130823 | 市立第五中学校遺跡 遺構外 | 三鷹市新川 1（ふじみ塵芥処理場構内） | 354017 | 1393441 | 47 | ○ | | | | | ○ | | ○ | | | ○ | ○ | | | | | | | | | 三鷹市調査会 1983 | 発掘 |
| 130824 | 中仙川遺跡 | 三鷹市新川 1 | 354006 | 1393433 | 50 | ○ | | | | | | | | | | | | | | | | | | | | 三鷹市調査会 1990 | 発掘 |
| 130825 | 中原遺跡 近世遺構覆土 | 三鷹市中原 4-34 | 354006 | 1393400 | 48 | | | | | | | | | | | | | | | | | | | | | 三鷹市中原調査会 1975 | 発掘 |
| 130826 | 羽毛遺跡 第 4・7 次調査区 Ⅳ層上部～中部 | 三鷹市中原 2 | 353952 | 1393417 | 47 | | | | | | | | | | | | | | | | | | | ○ | | 三鷹市教委・三鷹市調査会 2008 | 発掘 |

| ID | 遺跡名 | 所在地 | 緯度 | 経度 | 標高 | ナイフ形石器 | 台形石器 | 斧形石器 | 剥片尖頭器 | 角錐状石器 | 槍先形尖頭器 | 両面調整石器 | 細石刃・細石核 | 神子柴型石斧 | 有茎尖頭器 | 掻器・削器 | 彫器 | 砥石 | 叩石 | 台石 | 礫器 | 草創期土器 | ブロック | 礫群・配石 | 炭化物集中 | 文献 | 調査歴 |
|---|---|---|---|---|---|---|---|---|---|---|---|---|---|---|---|---|---|---|---|---|---|---|---|---|---|---|
| 130827 | 滝坂遺跡 第10次調査区 Ⅲ～Ⅳ層 | 三鷹市中原２ | 353954 | 1393428 | 47 | ○ | | | | | | | | | | ○ | | | | | | | ○ | ○ | | 三鷹市調査会 1988 | 発掘 |
| 130828 | 滝坂遺跡 第10次調査区 Ⅳ層中部 | 三鷹市中原２ | 353954 | 1393428 | 47 | ○ | | | | | | | | | | | | | | | | | | ○ | | 三鷹市調査会 1988 | 発掘 |
| 130829 | A遺跡 第２次調査区 縄文草創期 | 三鷹市井の頭 4-26-10 | 354157 | 1393425 | 54 | | | | | | ○ | | | ○ | | ○ | | | | | | ○ | ○ | ○ | | 三鷹市調査会 1980 | 発掘 |
| 130830 | A遺跡 第２次調査区 Ⅰ・Ｊグリッド | 三鷹市井の頭 4-26-10 | 354157 | 1393425 | 54 | | | | | | | | ○ | | | | | | | | | | | | | 三鷹市調査会 1980 | 発掘 |
| 130831 | A遺跡 第２次調査区 Ｅ、Ｆグリッド | 三鷹市井の頭 4-26-10 | 354157 | 1393425 | 54 | ○ | ○ | | | | ○ | | | | | ○ | ○ | | | | | | ○ | | | 三鷹市調査会 1980 | 発掘 |
| 130832 | A遺跡 第２次調査区 Ｃ・Ｇ・Ｈ、Ｋグリッド | 三鷹市井の頭 4-26-10 | 354157 | 1393425 | 54 | ○ | ○ | | | | ○ | | | | | ○ | | | | | | | ○ | | | 三鷹市調査会 1980 | 発掘 |
| 130833 | A遺跡 第２次調査区 Ｊ・Ｌ、Ｍグリッド | 三鷹市井の頭 4-26-10 | 354157 | 1393425 | 54 | ○ | | | | ○ | | | | | | ○ | | | | | | | ○ | | | 三鷹市調査会 1980 | 発掘 |
| 130834 | A遺跡 第34次調査区 縄文包含層 | 三鷹市井の頭 5-15-11 | 354153 | 1393425 | 55 | | | | | | | | | | ○ | | | | | | | | | | | 三鷹市調査会 2001 | 発掘 |
| 130835 | C遺跡 第１文化層 | 三鷹市井の頭４ | 354201 | 1393431 | 49 | | | ○ | | | | | | ○ | | | | | | | | | | | | 井の頭遺跡群調査会調査団 1989 | 発掘 |
| 130836 | 小中尾遺跡 | 青梅市成木 2-664 | 355001 | 1391604 | 158 | ○ | | | | | ○ | | | | | | | | | | | | | | | 久保田 1977 | 発掘 |
| 130837 | 裏宿遺跡 | 青梅市裏宿 | 354722 | 1391449 | 200 | | | | | | | | | | | | | | | | | | | | | 久保田 1971 | 発掘 |
| 130838 | K-5 遺跡 Ⅳ層下部～Ⅴ層上部 | 青梅市師岡町 1-125-1 | 354744 | 1391640 | 181 | | | | | | | | | | | | | | | | | | | | | 加藤建設埋文調査部 2001 | 発掘 |
| 130839 | 馬場遺跡 Ⅲ層～Ⅳ層上部 | 青梅市師岡町２ | 354749 | 1391657 | 173 | | | | | | ○ | | ○ | | | ○ | | | | | | | ○ | | | 青梅市教委 1984 | 発掘 |
| 130840 | 霞台遺跡 第２次調査区 古代遺構覆土 | 青梅市野上町 2-266 | 354740 | 1391719 | 179 | | | | | | ○ | | | | | | | | | | | | | | | 青梅市調査会 1980 | 発掘 |
| 130841 | 霞台遺跡 第８次調査区 Ⅳ層 | 青梅市今寺 3-441 | 354751 | 1391751 | 173 | ○ | | | | | | | | | | | | | | | | | | | | 青梅市教委 1991 | 発掘 |
| 130842 | K-18 遺跡 | 青梅市塩船 117 | 354814 | 1391708 | 195 | | | | | | ○ | | | | | | | | | | | | | | | 久保田 1977 | 発掘 |
| 130843 | 丸山遺跡 第１次調査区 ソフトローム | 青梅市藤橋 1-417 | 354831 | 1391810 | 169 | | | | | | ○ | | | | | | | | | | | | ○ | | | 青梅市教委 1992 | 発掘 |
| 130844 | 丸山遺跡 第７次調査区 古代遺構覆土 | 青梅市藤橋 1-385 | 354834 | 1391808 | 173 | | | | | | ○ | | | | | | | | | | | | | | | 青梅市教委・青梅市調査会 1999 | 発掘 |
| 130845 | 城の腰遺跡 C地区 | 青梅市今井 1-349 | 354837 | 1391846 | 161 | ○ | | | | | | | | | | ○ | | | | | | | ○ | ○ | | 青梅市教委 1991 | 発掘 |
| 130846 | 城の腰遺跡 包含層 | 青梅市今井 1-349 | 354837 | 1391846 | 161 | | | | | | ○ | | | | | | | | | | | | | | | 青梅市教委 1991 | 発掘 |
| 130847 | 今井馬場遺跡 Ⅲ層下部～Ⅳ層上部 | 青梅市今井 2-920 | 354824 | 1391833 | 164 | ○ | | | | | | | | | | ○ | | | | | | | | | | 青梅市教委・青梅市調査会 1996 | 発掘 |
| 130848 | 竹の下遺跡 古代遺構覆土ほか | 青梅市今井 2-962 | 354827 | 1391830 | 157 | ○ | | | | | ○ | | | | | | | | | | | | | | | 霞川調節池関連調査会 1999 | 発掘 |
| 130849 | 武蔵国分寺関連遺跡 南方地域 都計道Ｄ～Ｆ区 縄文包含層他 | 府中市栄町２ | 354119 | 1392833 | 63 | | | | | | ○ | | ○ | | | | | | | | | | | | | 武蔵国分寺関連線調査団 1985 | 発掘 |
| 130850 | 武蔵国分寺関連遺跡 南方地域 都計道Ｄ～Ｆ区ローム漸移層他 | 府中市栄町３ | 354118 | 1392822 | 64 | ○ | | | | | | | | | | | | | | | | | | | | 武蔵国分寺関連線調査団 1985 | 発掘 |
| 130851 | 武蔵国分寺関連遺跡 南方地域 都計道Ａ・Ｂ区 縄文包含層 | 府中市栄町３ | 354117 | 1392814 | 64 | | | | | | ○ | | ○ | | | | | | | | | | | | | 武蔵国分寺関連線調査団 1985 | 発掘 |
| 130852 | 武蔵国分寺関連遺跡 南方地域 都計道 縄文草創期 | 府中市武蔵台１ | 354114 | 1392753 | 65 | | | | | | ○ | | | | ○ | | ○ | | | | | | | | | 武蔵国分寺関連（都計道）調査団 1999 | 発掘 |
| 130853 | 武蔵国分寺関連遺跡 南方地域 第898次調査区 | 府中市武蔵台 1-21 | 354112 | 1392738 | 66 | | | | | | ○ | | | | | | | | | | | | | | | 府中市調査会 2001 | 発掘 |
| 130854 | 武蔵国分寺関連遺跡 北西地域 第816次 Ⅲ層単独 | 府中市武蔵台 2-11 | 354135 | 1392733 | 80 | ○ | | | | | ○ | | | | | | | | | | | | | | | 府中市調査会 2000 | 発掘 |
| 130855 | 武蔵国分寺関連遺跡 北西地域 第816次 第Ⅳ文化層 | 府中市武蔵台 2-11 | 354135 | 1392733 | 80 | ○ | | | | | ○ | | ○ | | | ○ | | | ○ | | | | ○ | ○ | | 府中市調査会 2000 | 発掘 |
| 130856 | 武蔵国分寺関連遺跡 北西地域 第816次 第Ⅲ文化層 | 府中市武蔵台 2-11 | 354135 | 1392733 | 80 | ○ | | | | | | | | | | | | | | | | | ○ | | | 府中市調査会 2000 | 発掘 |
| 130857 | 武蔵国分寺関連遺跡 北西地域 第816次 第Ⅱ文化層 | 府中市武蔵台 2-11 | 354135 | 1392733 | 80 | ○ | | | | | | | | | | ○ | | | ○ | | | | ○ | ○ | | 府中市調査会 2000 | 発掘 |
| 130858 | 武蔵国分寺関連遺跡 北西地域 第816次 第Ⅰ文化層 | 府中市武蔵台 2-11 | 354135 | 1392733 | 80 | | | | | | | | | | | | | | | | | | | | | 府中市調査会 2000 | 発掘 |
| 130859 | 武蔵国分寺関連遺跡 第752次調査区 | 府中市栄町 2-1-1 | 354110 | 1392845 | 61 | ○ | | | | | | | | | | | | | | | | | | | | 府中市調査会 1999c | 発掘 |
| 130860 | 武蔵国分寺関連遺跡 第1114次調査区 ソフトローム | 府中市武蔵台 1-17-4 | 354110 | 1392744 | 65 | | | | | | | | | | | | | | | | | | | | | 府中市調査会 2005a | 発掘 |
| 130861 | 武蔵国分寺関連遺跡 第1045次調査区 ＳＩ１ | 府中市栄町 3-17 | 354115 | 1392819 | 64 | | | | | | | | | | | | | | | ○ | ○ | | | ○ | | 府中市調査会 2002c | 発掘 |
| 130862 | 武蔵国分寺関連遺跡 第1020次調査区 Ⅳ上～中層 | 府中市武蔵台 2-8-22 | 354136 | 1392738 | 80 | ○ | | | | | | | | | | | | | | | | | ○ | | | 府中市調査会 2001a | 発掘 |
| 130863 | 武蔵国分寺関連遺跡 地方主要道 17号栄町３交差点 | 府中市栄町３ | 354118 | 1392810 | 65 | | | | | | | | | | | | | | | | | | | | | 東京都埋文Ｃ 2003b | 発掘 |
| 130864 | 武蔵国府関連遺跡 高倉・美好町地域 第16次 | 府中市分梅町 1-12 | 354004 | 1392759 | 54 | ○ | | | | | | | | | | | | | | | | | | | | 府中市調査会 1981 | 発掘 |
| 130865 | 武蔵国府関連遺跡 高倉・美好町地域 第119次 | 府中市美好町 1-9 | 354021 | 1392817 | 57 | ○ | | | | | ○ | | | | | | | | | | | | | | | 府中市調査会 1986 | 発掘 |
| 130866 | 武蔵国府関連遺跡 高倉・美好町地域 第857次 | 府中市分梅町 1-16-9 | 354007 | 1392755 | 57 | | | | | | | | | | | | | | | | | | ○ | | | 府中市調査会 2004a | 発掘 |
| 130867 | 武蔵国府関連遺跡 高倉・美好町地域 第908次 | 府中市美好町１ | 354033 | 1392804 | 60 | | | | | | ○ | | | | | | | | | | | | | | | 府中市調査会 2001b | 発掘 |
| 130868 | 武蔵国府関連遺跡 高倉・美好町地域 第920次 | 府中市美好町 2-1-12 | 354023 | 1392803 | 59 | | | | | | | | | | ○ | | | | | | | | | | | 府中市調査会 2004b | 発掘 |
| 130869 | 武蔵国府関連遺跡高倉・美好町地域 第1211次 | 府中市美好町 1-26-5 | 354018 | 1392811 | 57 | | | | | | | | | | ○ | | | | | | | | | | | 府中市調査会 2008b | 発掘 |
| 130870 | 武蔵国府関連遺跡 国府地域 第８次 | 府中市宮町 1-2 | 354017 | 1392846 | 56 | | | | | | ○ | | | | | | | | | | | | | | | 府中市調査会 1980 | 発掘 |
| 130871 | 武蔵国府関連遺跡 国府地域 第14次 | 府中市寿町 1-6 | 354026 | 1392844 | 56 | | | | | | ○ | | | | | | | | | | | | | | | 府中市調査会 1980 | 発掘 |
| 130872 | 武蔵国府関連遺跡 国府地域 第34次 | 府中市寿町１ | 354030 | 1392844 | 56 | | | | | | ○ | | | | | | | | | | | | | | | 府中市調査会 1984 | 発掘 |
| 130873 | 武蔵国府関連遺跡 国府地域 第188次 | 府中市八幡町１ | 354013 | 1392903 | 55 | | | | | | ○ | | | | | | | | | | | | | | | 府中市調査会 1993 | 発掘 |
| 130874 | 武蔵国府関連遺跡 国府地域 第219・288次 | 府中市宮西町 3-8-1 | 354018 | 1392832 | 56 | ○ | | | | | | | | | | | | | | | | | | | | 府中市調査会 2003 | 発掘 |
| 130875 | 武蔵国府関連遺跡 国府地域 第242次 | 府中市寿町 2-6 | 354029 | 1392840 | 57 | | | | | | ○ | | | | | | | | | | | | ○ | | | 府中市調査会 2006b | 発掘 |
| 130876 | 武蔵国府関連遺跡 国府地域 第432次 | 府中市府中町 2-21-2 | 354031 | 1392902 | 55 | | | | | | ○ | | | | | | | | | | | | | | | 府中市調査会 2004c | 発掘 |
| 130877 | 武蔵国府関連遺跡 国府地域 第490次 | 府中市美好町 1-5-1 | 354025 | 1392820 | 58 | | | | | | ○ | | | | | | | | | | | | | | | 府中市調査会 1999a | 発掘 |
| 130878 | 武蔵国府関連遺跡 国府地域 第641次 | 府中市府中町 2-21-4 | 354031 | 1392904 | 55 | | | | | | ○ | | | | | | | | | | | | | | | 府中市調査会 2006a | 発掘 |
| 130879 | 武蔵国府関連遺跡 国府地域 第983次 | 府中市本町１ | 353958 | 1392844 | 49 | ○ | | | | | | | | | | | | | | | | | | | | 府中市調査会 2004 | 発掘 |
| 130880 | 武蔵国府関連遺跡 国府地域 第1009次 | 府中市府中町 2-5-1 | 354019 | 1392901 | 54 | | | | | | ○ | | | | | | | | | | | | | | | 府中市調査会 2001a | 発掘 |
| 130881 | 武蔵国府関連遺跡 国府地域 第1067次 | 府中市寿町 2-4-8 | 354025 | 1392832 | 56 | | | | | | | | | | ○ | | | | | | | | | | | 府中市調査会 2002b | 発掘 |
| 130882 | 武蔵国府関連遺跡 白糸台地域 第５次 | 府中市白糸台３・５ | 353951 | 1393051 | 43 | ○ | | | | | | | | | | | | | | | | | | | | 府中市調査会 1979 | 発掘 |
| 130883 | 武蔵国府関連遺跡 白糸台地域 第19次 | 府中市白糸台 4-15・16 | 353949 | 1393043 | 44 | | | | | | ○ | | | | | | | | | | | | | | | 府中市調査会 1988 | 発掘 |
| 130884 | 武蔵国府関連遺跡 白糸台地域 第957次 | 府中市白糸台 1-57-8 | 353959 | 1393032 | 46 | | | | | | ○ | | | | | | | | | | | | | | | 府中市調査会 2002a | 発掘 |
| 130885 | 武蔵国府関連遺跡 白糸台地域 第1050次 | 府中市白糸台 3-52-6 | 353954 | 1393049 | 44 | | | | | | | | | | | | | | | | | | | ○ | | 府中市調査会 2002b | 発掘 |
| 130886 | 武蔵国府関連遺跡 白糸台地域 第1097次 | 府中市白糸台 3-51-2 | 353954 | 1393050 | 44 | ○ | | | | | | | | | | ○ | | | ○ | | | | | ○ | | 府中市調査会 2005a | 発掘 |
| 130887 | 武蔵国府関連遺跡 白糸台地域 第1125次 | 府中市白糸台 1-78-3・4 | 353953 | 1393023 | 44 | | | | | | ○ | | | | | | | | | | | | | | | 府中市調査会 2005a | 発掘 |
| 130888 | 武蔵台遺跡 都立府中病院外来棟 Ⅲ中文化層 | 府中市武蔵台 2-9-2 | 354126 | 1392748 | 83 | | | | | | | | | | | | | | | | | | | | | 都立府中病院内調査団 1984 | 発掘 |
| 130889 | 武蔵台遺跡 第２次調査 Ⅳ上文化層 | 府中市武蔵台 2-9-2 | 354126 | 1392748 | 83 | | | | | | | | | | | ○ | | | | | | | | ○ | ○ | 都立府中病院内調査団 1984 | 発掘 |
| 130890 | 武蔵台遺跡 第２次調査 Ⅳ中文化層 | 府中市武蔵台 2-9-2 | 354126 | 1392748 | 83 | ○ | | | | | ○ | | | | | ○ | ○ | | ○ | | | | ○ | ○ | | 都立府中病院内調査団 1984 | 発掘 |
| 130891 | 武蔵台遺跡 第２次調査 Ⅴ上文化層 | 府中市武蔵台 2-9-2 | 354126 | 1392748 | 83 | ○ | | | | | | | | | | ○ | | | | | ○ | | | ○ | ○ | 都立府中病院内調査団 1984 | 発掘 |
| 130892 | 武蔵台遺跡 第２次調査 Ⅵａ文化層 | 府中市武蔵台 2-9-2 | 354126 | 1392748 | 83 | ○ | | | | | | | | | | | | | | | | | | ○ | ○ | 都立府中病院内調査団 1984 | 採集 |
| 130893 | 武蔵台遺跡 第２次調査 Ⅸ中文化層 | 府中市武蔵台 2-9-2 | 354126 | 1392748 | 83 | ○ | | | | | | | | | | | ○ | ○ | | | ○ | | | ○ | ○ | 都立府中病院内調査団 1984 | 採集 |
| 130894 | 武蔵台遺跡 第２次調査 Ｘａ文化層 | 府中市武蔵台 2-9-2 | 354126 | 1392748 | 83 | | ○ | | | | | | | | | | ○ | ○ | ○ | | ○ | | | | | 都立府中病院内調査団 1984 | 採集 |
| 130895 | 武蔵台遺跡 第３次調査Ｂ区 Ⅲ～Ⅳ層 | 府中市武蔵台 2-9-2 | 354132 | 1392751 | 80 | ○ | | | | | | | | | | ○ | ○ | | ○ | | ○ | | ○ | ○ | ○ | 都立府中病院内調査団 1989 | 採集 |
| 130896 | 武蔵台遺跡 第３次調査Ａ区 Ⅳ上層 | 府中市武蔵台 2-9-2 | 354127 | 1392752 | 80 | ○ | | | | | | | | | | | | | | | | | | ○ | | 都立府中病院内調査団 1994 | 発掘 |
| 130897 | 武蔵台遺跡 第３次調査Ａ区 Ⅴ層 | 府中市武蔵台 2-9-2 | 354127 | 1392752 | 80 | ○ | | | | | | | | | | | | | | | | | | | | 都立府中病院内調査団 1994 | 発掘 |
| 130898 | 武蔵台遺跡 第３次調査Ａ区 Ⅵａ層 | 府中市武蔵台 2-9-2 | 354127 | 1392752 | 80 | | | | | | | | | | | | | | | | | | | | ○ | 都立府中病院内調査団 1994 | 発掘 |
| 130899 | 武蔵台遺跡 第３次調査Ａ区 Ⅸ層 | 府中市武蔵台 2-9-2 | 354127 | 1392752 | 80 | ○ | ○ | | | | | | | | | | | | | | | | | | ○ | 都立府中病院内調査団 1994 | 採集 |
| 130900 | 武蔵台遺跡 第３次調査Ａ区 Ｘｂ層 | 府中市武蔵台 2-9-2 | 354127 | 1392752 | 80 | | | | | | | | | | | | | | | | | | | | | 都立府中病院内調査団 1994 | 採集 |
| 130901 | 武蔵台遺跡 第３次調査Ａ区 縄文包含層 | 府中市武蔵台 2-9-2 | 354127 | 1392752 | 80 | ○ | | | | ○ | ○ | | | | | | | | | | | | | | ○ | 都立府中病院内調査団 1994 | 発掘 |
| 130902 | 武蔵台遺跡 第３次調査Ａ区 縄文包含層 | 府中市武蔵台 2-9-2 | 354127 | 1392752 | 80 | | | | | | ○ | | | | ○ | | | | | | | | | | | 都立府中病院内調査団 1994 | 発掘 |
| 130903 | 武蔵台遺跡 第３次調査Ｃ区 Ⅳ下層 | 府中市武蔵台 2-9-2 | 354131 | 1392756 | 74 | | | | | | | | | | | | | | | | | | | ○ | ○ | 都立府中病院内調査団 1995 | 発掘 |
| 130904 | 武蔵台遺跡 第３次調査Ｃ区 Ⅵ・Ⅶ層 | 府中市武蔵台 2-9-2 | 354131 | 1392756 | 74 | ○ | | | | | | | | | | | | | | | | | | | | 都立府中病院内調査団 1995 | 発掘 |
| 130905 | 武蔵台遺跡 第３次調査Ｄ区 Ⅲｂ層 | 府中市武蔵台 2-9-2 | 354130 | 1392754 | 77 | ○ | | | | | | | ○ | | | | | | | | | | | | | 都立府中病院内調査団 1995 | 発掘 |
| 130906 | 武蔵台遺跡 第３次調査Ｄ区 縄文包含層 | 府中市武蔵台 2-9-2 | 354130 | 1392754 | 77 | | | | | | ○ | | | | | | | | | | | | | | | 都立府中病院内調査団 1995 | 発掘 |
| 130907 | 武蔵台遺跡 第３次調査Ｉ区 Ⅲｂ層 | 府中市武蔵台 2-9-2 | 354132 | 1392747 | 80 | ○ | | | | | | | | | | | | | | | | | | | | 都立府中病院内調査団 1995 | 発掘 |
| 130908 | 武蔵台遺跡 第３次調査Ｊ区 Ⅳ上層 | 府中市武蔵台 2-9-2 | 354125 | 1392756 | 75 | | | | | | | | | | | | | | | | | | | | ○ | 都立府中病院内調査団 1995 | 発掘 |
| 130909 | 武蔵台遺跡 第４次調査Ａ区 Ⅲｂ文化層 | 府中市武蔵台 2-9-2 | 354133 | 1392755 | 78 | | | | | | ○ | | | | | | | | | | | | | | | 都立府中病院内調査団 1992 | 発掘 |
| 130910 | 武蔵台遺跡 第４次調査Ａ区 Ⅳ上文化層 | 府中市武蔵台 2-9-2 | 354133 | 1392755 | 78 | ○ | | | | ○ | | | | | | ○ | ○ | | | | | | ○ | ○ | | 都立府中病院内調査団 1992 | 発掘 |
| 130911 | 武蔵台遺跡 第４次調査Ａ区 Ⅳ下文化層 | 府中市武蔵台 2-9-2 | 354133 | 1392755 | 78 | | | | | | | | | | | | | | | | | | | | | 都立府中病院内調査団 1992 | 発掘 |
| 130912 | 武蔵台遺跡 第５次調査Ａ区 Ⅳ下文化層 | 府中市武蔵台 2-9-2 | 354132 | 1392755 | 77 | | | | | | | | | | | | | | | | | | | ○ | | 都立府中病院内調査団 1992 | 発掘 |
| 130913 | 武蔵台遺跡 第５次調査Ａ区 Ⅴ層 | 府中市武蔵台 2-9-2 | 354132 | 1392755 | 77 | | | | | | | | | | | | | | | | | | | | ○ | 都立府中病院内調査団 1992 | 発掘 |
| 130914 | 武蔵台遺跡 第５次調査Ａ区 Ⅵａ層 | 府中市武蔵台 2-9-2 | 354132 | 1392755 | 77 | | | | | | | | | | | | | | | | | | | | ○ | 都立府中病院内調査団 1992 | 発掘 |
| 130915 | 武蔵台遺跡 第５次調査Ａ区 Ⅵｂ文化層 | 府中市武蔵台 2-9-2 | 354132 | 1392755 | 77 | | | | | | | | | | | | | | | | | | | | | 都立府中病院内調査団 1992 | 発掘 |
| 130916 | 武蔵台遺跡 第５次調査Ａ区 Ⅶ文化層 | 府中市武蔵台 2-9-2 | 354132 | 1392755 | 77 | | | | | | | | | | | | | | | | | | | ○ | | 都立府中病院内調査団 1992 | 発掘 |
| 130917 | 武蔵台遺跡 第５次調査Ａ区 Ⅸ文化層 | 府中市武蔵台 2-9-2 | 354132 | 1392755 | 77 | | | | | | | | | | | | | | ○ | | | | | | ○ | 都立府中病院内調査団 1992 | 発掘 |
| 130918 | 武蔵台遺跡 第３次調査Ｅ区 Ⅸ文化層 | 府中市武蔵台 2-9-2 | 354126 | 1392748 | 82 | ○ | | | | | | | | | | | | | ○ | | | | | | | 都立府中病院内調査団 1996 | 発掘 |

| ID | 遺跡名 | 所在地 | 緯度 | 経度 | 標高 | ナイフ形石器 | 台形石器 | 斧形石器 | 剥片尖頭器 | 角錐状石器 | 槍先形尖頭器 | 両面調整石器 | 細石刃・細石核 | 神子柴型石斧 | 有茎尖頭器 | 掻器・削器 | 彫器 | 礫石 | 叩石 | 台石 | 礫器 | 草創期土器 | ブロック | 礫群・配石 | 炭化物集中 | 文献 | 調査歴 |
|---|---|---|---|---|---|---|---|---|---|---|---|---|---|---|---|---|---|---|---|---|---|---|---|---|---|---|
| 130919 | 武蔵台遺跡 第３次調査Ｅ区 Ⅴ上文化層 | 府中市武蔵台 2-9-2 | 354126 | 1392748 | 82 | | | | | | | | | | | | | | | | | | ○ | | 都立府中病院内調査団 1996a | 発掘 |
| 130920 | 武蔵台遺跡 第３次調査Ｅ区 Ⅹａ文化層 | 府中市武蔵台 2-9-2 | 354126 | 1392748 | 82 | | | | | | | | | | | | | | | | | | | | 都立府中病院内調査団 1996a | 発掘 |
| 130921 | 武蔵台遺跡 第３次調査Ｅ区 Ⅹｂ文化層 | 府中市武蔵台 2-9-2 | 354126 | 1392748 | 82 | | | ○ | | | | | | | | | | ○ | | | | | ○ | | 都立府中病院内調査団 1996a | 発掘 |
| 130922 | 武蔵台遺跡 第６次調査区 Ⅶ文化層 | 府中市武蔵台 2-9-2 | 354126 | 1392748 | 80 | | | | | | | | | | | | | | | | | | | | 都立府中病院内調査団 1996a | 発掘 |
| 130923 | 武蔵台遺跡 第６次調査区 Ⅸ文化層 | 府中市武蔵台 2-9-2 | 354126 | 1392748 | 80 | | | | | | | | | | | | | | | | | | | | 都立府中病院内調査団 1996a | 発掘 |
| 130924 | 武蔵台遺跡 第６次調査区 Ⅹｂ文化層 | 府中市武蔵台 2-9-2 | 354126 | 1392748 | 80 | | ○ | | | | | | | | | | | | ○ | | | | | | 都立府中病院内調査団 1996a | 発掘 |
| 130925 | 武蔵台遺跡 都立府中療養センター | 府中市武蔵台 2-9-2 | 354125 | 1392737 | 68 | | | | | | | | | | | | | | | | | | | | 都立府中病院内調査団 1996a | 発掘 |
| 130926 | 武蔵台遺跡 都立府中看護専門学校 Ⅲｂ層 | 府中市武蔵台 2-27-1 | 354136 | 1392754 | 78 | | | | | | | | | | | | | | | | | | | | 都立府中病院内調査団 1996b | 発掘 |
| 130927 | 武蔵台遺跡 第８次調査区 Ⅲ文化層 | 府中市武蔵台 2-9-2 | 354128 | 1392756 | 73 | | | | | | | | | | | | | | | | | | | | 都立府中病院内調査団 1999 | 発掘 |
| 130928 | 武蔵台遺跡 第８次調査区 縄文包含層 | 府中市武蔵台 2-9-2 | 354128 | 1392756 | 73 | | | | | ○ | | | | | | | | | | | | | | | 都立府中病院内調査団 1999 | 発掘 |
| 130929 | 武蔵台遺跡 第８次調査区 縄文遺構覆土他 | 府中市武蔵台 2-9-2 | 354128 | 1392756 | 73 | ○ | | | | | | | ○ | | | | | | | | | | | | 都立府中病院内調査団 1999 | 発掘 |
| 130930 | 武蔵台遺跡 第８次調査区 Ⅹｃ層 | 府中市武蔵台 2-9-2 | 354128 | 1392756 | 73 | | | | | | | | | | | | | | | | | | | | 都立府中病院内調査団 1999 | 発掘 |
| 130931 | 武蔵台遺跡 第８次調査区 Ⅵｂ層 | 府中市武蔵台 2-9-2 | 354128 | 1392756 | 73 | | | | | | | | | | | | | | | | | | | | 都立府中病院内調査団 1999 | 発掘 |
| 130932 | 武蔵台遺跡 第８次調査区 Ⅳ下文化層 | 府中市武蔵台 2-9-2 | 354128 | 1392756 | 73 | ○ | | | | ○ | | | | | ○ | | | | | | | | ○ | | 都立府中病院内調査団 1999 | 発掘 |
| 130933 | 武蔵台遺跡 都立府中病院新外来棟 遺物集中１ | 府中市武蔵台 2-9-2 | 354125 | 1392747 | 79 | | | | | ○ | | | | | ○ | | | | | | | ○ | ○ | | 東京都埋文Ｃ 2000b | 発掘 |
| 130934 | 武蔵台遺跡 都立府中病院新外来棟 遺物集中２～７ | 府中市武蔵台 2-9-2 | 354125 | 1392747 | 79 | ○ | | | | ○ | | | | | ○ | | | ○ | ○ | | | ○ | ○ | ○ | 東京都埋文Ｃ 2000b | 発掘 |
| 130935 | 武蔵台遺跡 西地区 第１文化層 | 府中市武蔵台 2 | 354134 | 1392736 | 80 | ○ | | ○ | | | | | | | | | | | | | | ○ | | ○ | 東京都埋文Ｃ 2004 | 発掘 |
| 130936 | 武蔵台遺跡 西地区 第２文化層 | 府中市武蔵台 2 | 354134 | 1392736 | 80 | | | ○ | | | | | | | | | | ○ | ○ | ○ | | | ○ | ○ | 東京都埋文Ｃ 2004 | 発掘 |
| 130937 | 武蔵台遺跡 西地区 第３文化層 | 府中市武蔵台 2 | 354134 | 1392736 | 80 | | | | | | | | | | | | | | | | | | | ○ | 東京都埋文Ｃ 2004 | 採集 |
| 130938 | 武蔵台遺跡 西地区 第４文化層 | 府中市武蔵台 2 | 354134 | 1392736 | 80 | ○ | | | | ○ | | | | | ○ | | | | ○ | | | ○ | ○ | ○ | 東京都埋文Ｃ 2004 | 発掘 |
| 130939 | 武蔵台遺跡 西地区 第５文化層 | 府中市武蔵台 2 | 354134 | 1392736 | 80 | ○ | | | | | | | | | | | | | | | | ○ | ○ | ○ | 東京都埋文Ｃ 2004 | 発掘 |
| 130940 | 武蔵台遺跡 西地区 第６文化層 | 府中市武蔵台 2 | 354134 | 1392736 | 80 | ○ | | | | ○ | ○ | | | | ○ | ○ | | ○ | ○ | ○ | | ○ | ○ | ○ | 東京都埋文Ｃ 2004 | 発掘 |
| 130941 | 武蔵台遺跡 西地区 第７文化層 | 府中市武蔵台 2 | 354134 | 1392736 | 80 | ○ | | | | | ○ | | | | ○ | | | | | | | ○ | | ○ | 東京都埋文Ｃ 2004 | 発掘 |
| 130942 | 武蔵台遺跡 西地区立川面 縄文草創期 | 府中市武蔵台 2 | 354129 | 1392736 | 69 | | | | | | ○ | | | | | | | | | | | ○ | | ○ | 東京都埋文Ｃ 2004 | 発掘 |
| 130943 | 天神町遺跡 三丁目アパート地区 | 府中市天神町 3-1 | 354056 | 1392915 | 56 | ○ | | | | ○ | ○ | | ○ | | | | | | | | | | | | 府中市調査会 1988a | 発掘 |
| 130944 | 天神町遺跡 四丁目アパート地区 Ⅲ層上部 | 府中市天神町 4-12 | 354059 | 1392929 | 55 | | | | | | ○ | | ○ | | | ○ | | | | | | ○ | | | 府中市調査会 1991 | 発掘 |
| 130945 | 天神町遺跡 三丁目第２アパート地点 | 府中市天神町 3-3 | 354056 | 1392920 | 56 | | | | | | ○ | | | | | | | | | | | ○ | | | 府中市調査会 1999b | 発掘 |
| 130946 | 天神町遺跡 都市計画道３・４・13 号地区 | 府中市幸町 3 | 354055 | 1392859 | 58 | | | | | | | | | | | ○ | | | | | | | | | 府中市調査会 2008a | 発掘 |
| 130947 | 府中市 No.15 遺跡 | 府中市若松町 4 | 354038 | 1393004 | 49 | | | | | | ○ | | ○ | | | | | | | | | | | | 吉田 1966 | 発掘 |
| 130948 | 武蔵野公園遺跡 Ⅲ層文化 | 府中市多磨町 3 | 354129 | 1393106 | 47 | | | | | | | | ○ | | | ○ | | | | | | ○ | | | 小田・キーリー 1973 | 発掘 |
| 130949 | 武蔵野公園遺跡 Ⅳ上層文化 | 府中市多磨町 3 | 354129 | 1393106 | 47 | | | | | | | | | | | | | | | | | ○ | | | 小田・キーリー 1973 | 発掘 |
| 130950 | 武蔵野公園遺跡 Ⅳ下層文化 | 府中市多磨町 3 | 354129 | 1393106 | 47 | | ○ | | | | | | | | | ○ | | | | | | ○ | ○ | | 小田・キーリー 1973 | 発掘 |
| 130951 | 武蔵野公園遺跡 Ⅴ層文化 | 府中市多磨町 3 | 354129 | 1393106 | 47 | | | | | | | | | | | | | | | | | ○ | | | 小田・キーリー 1973 | 発掘 |
| 130952 | 武蔵国府関連遺跡 西府・本宿町地域 第509次 | 府中市本宿町 1-39 | 354013 | 1392725 | 59 | | | | | | | | | | | | | | | | ○ | | | | 府中市調査会 2005b | 発掘 |
| 130953 | 武蔵国府関連遺跡 西府・本宿町地域 第952次 | 府中市西府町 3-20-1 | 354047 | 1392730 | 66 | | | | | | ○ | | | | | | | | | | | | | | 府中市調査会 2002a | 発掘 |
| 130954 | 武蔵国府関連遺跡 西府・本宿町地域 第1388次Ⅵc下～Ⅶ上 | 府中市本宿町 1-38・西府町 1-9 | 354014 | 1392724 | 60 | | | | | ○ | | | | | | | | | | | | | | | 加藤建設 2008 | 発掘 |
| 130955 | 武蔵国府関連遺跡 西府・本宿町地域 第1388次Ⅵa下～Ⅵb上 | 府中市本宿町 1-38・西府町 1-9 | 354014 | 1392724 | 60 | | | | | | | | | | | | | | | | ○ | | | | 加藤建設 2008 | 発掘 |
| 130956 | 武蔵国府関連遺跡 西府・本宿町地域 第1388次Ⅴ上 | 府中市本宿町 1-38・西府町 1-9 | 354014 | 1392724 | 60 | | | | | | | | | | | | | | | | | | | | 加藤建設 2008 | 発掘 |
| 130957 | 武蔵国府関連遺跡 西府・本宿町地域 第1388次 縄文 | 府中市本宿町 1-38・西府町 1-9 | 354014 | 1392724 | 60 | ○ | | | | | | | | | | | | | | | | | | | 加藤建設 2008 | 発掘 |
| 130958 | 武蔵国府関連遺跡 西府・本宿町地域 第1272次Ⅵb下～Ⅵc | 府中市本宿町 1・西府町 1 | 354014 | 1392727 | 60 | ○ | | | | | ○ | | | | | | | | | | | | | | 府中市教委・府中市調査会 2009 | 発掘 |
| 130959 | 武蔵国府関連遺跡 西府・本宿町地域 第1272次 包含層ほか | 府中市本宿町 1・西府町 1 | 354014 | 1392727 | 60 | | | | | | ○ | | | | | | | | | | | | | | 府中市教委・府中市調査会 2009 | 発掘 |
| 130960 | 武蔵国府関連遺跡 清水が丘地域 都計道2･1･4号 | 府中市清水が丘 1 | 353958 | 1392949 | 50 | | | | | ○ | | | | | | | | | | | | | | | 府中市調査会 1985 | 発掘 |
| 130961 | 武蔵国府関連遺跡 清水が丘地域 第 793 次 | 府中市若松町 1-5-1 | 354009 | 1392950 | 49 | ○ | | | | | | | | | | | | | | | | | | | 府中市調査会 2007 | 発掘 |
| 130962 | 武蔵国府関連遺跡 清水が丘地域 第 914 次 | 府中市若松町 2-7-52 | 354019 | 1392941 | 52 | | | | | | ○ | | | | | | | | | | | | | | 府中市調査会 2004b | 採集 |
| 130963 | 武蔵国府関連遺跡 清水が丘地域 第 1043 次 | 府中市若松町 1-12-4 | 354013 | 1392947 | 50 | ○ | | | | | | | | | | | | | | | | ○ | | | 府中市調査会 2002b | 発掘 |
| 130964 | 武蔵国府関連遺跡 清水が丘地域 都計道 3･4･7 号 | 府中市清水が丘 2 | 353957 | 1392949 | 49 | | | | | | ○ | | | | | | | | | | | | | | 東京都埋文Ｃ 2005a | 発掘 |
| 130965 | 府中市 No.29 遺跡 第Ⅰ文化層 | 府中市朝日町 | 354035 | 1393117 | 44 | ○ | | | | ○ | ○ | | | | | ○ | ○ | | ○ | | | ○ | ○ | | 東京都埋文Ｃ 1996 | 発掘 |
| 130966 | 府中市 No.29 遺跡 第Ⅱ文化層 | 府中市朝日町 | 354035 | 1393117 | 44 | ○ | | | | | | | | | | ○ | | | | | | ○ | ○ | | 東京都埋文Ｃ 1996 | 発掘 |
| 130967 | 府中市 No.29 遺跡 第Ⅲ文化層 | 府中市朝日町 | 354035 | 1393117 | 44 | | | | | | | | | | | | | | | | | | ○ | | 東京都埋文Ｃ 1996 | 発掘 |
| 130968 | 武蔵台東遺跡 第Ⅲ上文化層 | 府中市武蔵台 2-29 | 354133 | 1392757 | 75 | | | | | | ○ | | | | | | | | | | | | ○ | | 都営川越道住宅調査団 1999 | 発掘 |
| 130969 | 武蔵台東遺跡 第Ⅲ下文化層 | 府中市武蔵台 2-29 | 354133 | 1392757 | 75 | | | | | | ○ | | ○ | | | | | | | | | ○ | ○ | | 都営川越道住宅調査団 1999 | 発掘 |
| 130970 | 武蔵台東遺跡 第Ⅴ上文化層 | 府中市武蔵台 2-29 | 354133 | 1392757 | 75 | ○ | | ○ | | | | | | | | ○ | | | ○ | | | ○ | ○ | ○ | 都営川越道住宅調査団 1999 | 発掘 |
| 130971 | 武蔵台東遺跡 第Ⅴ中文化層 | 府中市武蔵台 2-29 | 354133 | 1392757 | 75 | ○ | | | | | | | | | | ○ | | | ○ | ○ | | ○ | | ○ | 都営川越道住宅調査団 1999 | 発掘 |
| 130972 | 武蔵台東遺跡 第Ⅴ文化層 | 府中市武蔵台 2-29 | 354133 | 1392757 | 75 | ○ | | | | | | | | | | | | | | | | | | | 都営川越道住宅調査団 1999 | 発掘 |
| 130973 | 武蔵台東遺跡 第Ⅶ文化層 | 府中市武蔵台 2-29 | 354133 | 1392757 | 75 | ○ | | | | | | | | | | | | | | | | | | ○ | 都営川越道住宅調査団 1999 | 発掘 |
| 130974 | 武蔵台東遺跡 ローム層以外 | 府中市武蔵台 2-29 | 354133 | 1392757 | 75 | ○ | | | | | ○ | | ○ | | | ○ | | | | | | | | | 都営川越道住宅調査団 1999 | 発掘 |
| 130975 | 朝日町遺跡 都計道３・４・26 号線地区 | 府中市朝日町 2-26 | 354035 | 1393104 | 44 | ○ | | | | | | | | | | ○ | | | ○ | ○ | | ○ | ○ | | 府中市調査会 2000 | 発掘 |
| 130976 | 林ノ上遺跡 第２次調査区 縄文包含層 | 昭島市緑町 4 | 354252 | 1392036 | 110 | ○ | | | | | | | | | | | | | | | | | | | 松井・甲野 1962 | 発掘 |
| 130977 | 上川原遺跡 第１次調査区 縄文包含層 | 昭島市上川原町 2-1 | 354238 | 1392137 | 104 | | | | | | | | | | | | | | | | | | | | 和田 1973 | 発掘 |
| 130978 | 上川原遺跡 第３次調査区 縄文包含層 | 昭島市上川原町 2-1 | 354238 | 1392137 | 104 | ○ | | | | | ○ | | | | | | | | | | | | | | 和田 1994 | 発掘 |
| 130979 | 天王橋Ａ地点遺跡 | 昭島市武蔵野 2 | 354329 | 1392244 | 108 | | | | | | ○ | | | | | | | | | | | | | | 宮崎 1965 | 発掘 |
| 130980 | 広福寺台遺跡 第４次調査区 | 昭島市福島町 2-466-14 | 354157 | 1392245 | 90 | | | | | | ○ | | | | | | | | | | | | | | 広福寺台調査団 1999 | 発掘 |
| 130981 | 日向北遺跡 | 東村山市多摩湖町 1 | 354552 | 1392701 | 73 | | | | | | ○ | | | | ○ | | | | | | | | | | 東村山市史編さん委 2001 | 発掘 |
| 130982 | 中の割遺跡 1966 年度調査区 ローム層 | 東村山市廻田町 4 | 354543 | 1392718 | 78 | | | | | | ○ | | | | | | | | | | | | | | 東村山市史編纂委 1971 | 発掘 |
| 130983 | 中の割遺跡 1989 年度調査区 縄文包含層 | 東村山市廻田町 4-19 | 354535 | 1392707 | 84 | ○ | | | | | | | | | | | | | | | | | | | 中の割調査団 1990 | 発掘 |
| 130984 | 中の割遺跡 1995 年調査区 | 東村山市廻田町 4-25 | 354543 | 1392714 | 81 | | | | | | ○ | | | | | | | | | | | | | | 東村山市史編さん委 2001 | 発掘 |
| 130985 | 東村山 No.30 遺跡 | 東村山市野口町 3 | 354555 | 1392716 | 71 | | | | | | | | | | | | | | | | | | | | 東村山市史編さん委 2000 | 発掘 |
| 130986 | 下沢遺跡 | 東村山市秋津町 4-24 | 354644 | 1392913 | 54 | ○ | | | | | | | | | | | | | | | | | | | 東村山市史編さん委 2000 | 発掘 |
| 130987 | 笹塚遺跡 1977 年調査区 Ⅴ層 | 東村山市秋津町 4-35-11 | 354630 | 1392919 | 61 | | | | | | | | | | | | | | | | | | | | 笹塚遺跡発掘調査団 1978 | 発掘 |
| 130988 | 笹塚遺跡 1977 年調査区 縄文遺構覆土 | 東村山市秋津町 4-35-11 | 354630 | 1392919 | 61 | | | | | | ○ | | | | | | | | | | | | | | 笹塚遺跡発掘調査団 1978 | 発掘 |
| 130989 | 笹塚遺跡 1977 年調査区 Ⅸ～Ⅹ層 | 東村山市秋津町 4-35-11 | 354630 | 1392919 | 61 | | | | | | | | | | | | | | | | | | | ○ | 笹塚遺跡発掘調査団 1978 | 発掘 |
| 130990 | 笹塚遺跡 1992 年調査区 Ⅲ層上部 | 東村山市秋津町 4-33-58 | 354636 | 1392916 | 58 | | | | | | ○ | | | | | | | | | | | | | | 笹塚調査団 1998 | 発掘 |
| 130991 | 笹塚遺跡 1992 年調査区 縄文以降覆土 | 東村山市秋津町 4-33-58 | 354636 | 1392916 | 58 | ○ | | | | | | | | | | | | | | | | | | | 笹塚調査団 1998 | 発掘 |
| 130992 | 東村山市 No.48 遺跡 | 東村山市恩多町 1 | 354516 | 1392927 | 64 | ○ | | | | ○ | ○ | | ○ | | | ○ | | | | | | | | | 平塚 1973 | 発掘 |
| 130993 | 東村山市 No.48 遺跡 1994 年調査区 かく乱 | 東村山市恩多町 1 | 354516 | 1392927 | 64 | | | | | | | | | | | ○ | | | | | | | | | 東村山市史編さん委 2000 | 発掘 |
| 130994 | 東村山市 No.49 遺跡 Ⅳ層 | 東村山市恩多町 1 | 354512 | 1392932 | 65 | | | | | | | | | | | | | | | | | | | ○ | 平塚 1973 | 発掘 |
| 130995 | 東村山 No.50 遺跡 | 東村山市恩多町 1 | 354515 | 1392936 | 65 | ○ | | | | | | | | | | | | | | | | | | | 平塚 1973 | 発掘 |
| 130996 | 東村山 No.53 遺跡 | 東村山市恩多町 1 | 354511 | 1392939 | 64 | | | | | | ○ | | | | | | | | | | | | | | 平塚 1973 | 発掘 |
| 130997 | 東村山市 No.54 遺跡 | 東村山市野口町 1・2 | 354534 | 1392742 | 74 | | | | | | ○ | | | | | | | | | | | | | | 東村山市史編さん委 2000 | 発掘 |
| 130998 | 東村山市 No.74 遺跡 | 東村山市廻田町 1 | 354534 | 1392742 | 74 | | | | | | ○ | | | | | | | | | | | | | | 東村山市史編さん委 2000 | 発掘 |
| 130999 | 東村山市 No.108 遺跡 | 東村山市秋津町 2・3 | 354621 | 1392904 | 63 | | | | | | | | | | | | | | | | | | | | 東村山市史編さん委 2000 | 発掘 |
| 131000 | 東村山市 No.112 遺跡 | 東村山市秋津町 2・4 | 354627 | 1392921 | 60 | | | | | | ○ | | | | | | | | | | | | | | 東村山市史編さん委 2000 | 発掘 |
| 131001 | 野行南遺跡 Ⅳ層上部 | 東村山市久米川町 1-25 | 354558 | 1392902 | 65 | ○ | | | | | | | ○ | | | ○ | | | ○ | | | ○ | ○ | | 野行南調査団 2000 | 発掘 |
| 131002 | 東村山市 No.132 遺跡 | 東村山市恩多町 3 | 354527 | 1392903 | 66 | ○ | | | | | | | | | | | | | | | | | | | 東村山市史編さん委 2000 | 発掘 |
| 131003 | 東村山 No.137 遺跡 | 東村山市恩多町 3 | 354503 | 1392853 | 71 | | | | | | | | | | | | | | | | | | | | 東村山市史編さん委 2000 | 発掘 |
| 131004 | 東村山市 No.138 遺跡 Ⅴ層 | 東村山市恩多町 3 | 354455 | 1392901 | 70 | | | | | | | | | | | | | | | | | | | | 東村山市史編さん委 2000 | 発掘 |
| 131005 | 東村山市 No.144 遺跡 | 東村山市恩多町 1-20 | 354519 | 1392932 | 64 | ○ | | | | | ○ | | | | | ○ | ○ | | | | | | | | 所沢商業高等学校遺跡研究部 1975b | 発掘 |
| 131006 | 下宅部遺跡 河道・低地２次堆積土 | 東村山市多摩湖町 4-3・4 | 354557 | 1392704 | 74 | ○ | | | | | ○ | | | | ○ | | ○ | | | | | | | | 下宅部調査団 2006 | 発掘 |
| 131007 | 峰上遺跡 Ⅲ層下部 | 国立市富士見台 3-33-3 | 354110 | 1392602 | 72 | ○ | | | | | ○ | | | | | ○ | | | ○ | | | ○ | ○ | | 国立市調査団 1991 | 発掘 |
| 131008 | 仮屋上西遺跡 | 国立市谷保 7210 | 354060 | 1392628 | 70 | ○ | | | | | ○ | | | | | | | | | | | | | | 国立市調査会 2005b | 発掘 |
| 131009 | 緑川東遺跡 ソフトローム | 国立市青柳 1-2 | 354115 | 1392525 | 72 | ○ | | | | | ○ | | ○ | | | ○ | | | ○ | | ○ | | ○ | ○ | 国立市調査会 2001 | 発掘 |
| 131010 | 青柳遺跡 | 国立市青柳 215 | 354053 | 1392526 | 69 | | | | | | ○ | | | | | | | | | | | | | | 国立市史編さん委 1988 | 発掘 |

| ID | 遺跡名 | 所在地 | 緯度 | 経度 | 標高 | ナイフ形石器 | 台形石器 | 斧形石器 | 剥片尖頭器 | 角錐状石器 | 槍先形尖頭器 | 両面調整石器 | 細石刃・細石核 | 神子柴型石斧 | 有茎尖頭器 | 掻器・削器 | 彫器 | 砥石 | 叩石 | 台石 | 礫器 | 草創期土器 | ブロック | 礫群・配石 | 炭化物集中 | 文献 | 調査歴 |
|---|---|---|---|---|---|---|---|---|---|---|---|---|---|---|---|---|---|---|---|---|---|---|---|---|---|---|
| 131011 | 四軒在家遺跡 区画整理第２次調査 | 国立市谷保上之下 | 354053 | 1392536 | 67 | ○ | | | | | | | | | ○ | | | | | | | | | | | 国立市調査会 2005 | 発掘 |
| 131012 | 宿屋敷東遺跡 第１次調査区 遺構覆土 | 狛江市岩戸北 3-4 ～ 6 | 353809 | 1393503 | | | | | | | ○ | | | | | | | | | | | | | | | 小田急調査団 1995 | 発掘 |
| 131013 | 田中・寺前遺跡 第１次調査区 | 狛江市元和泉 1-10・11、東和泉 1-30・31 | 353752 | 1393434 | | ○ | | | | | ○ | | | | | | | | | | | | | | | 小田急線調査団 1995 | 発掘 |
| 131014 | 弁財天池遺跡 １号ブロック | 狛江市元和泉 1-3-1 | 353759 | 1393438 | | | | | | ○ | ○ | | | | | | | | | | | | ○ | | | 狛江市教委 1994 | 発掘 |
| 131015 | 弁財天池遺跡 Ⅲ層 | 狛江市元和泉 1-3-1 | 353759 | 1393438 | | ○ | | | | | ○ | | ○ | | | | | | | | | | | | | 狛江市教委 1994 | 発掘 |
| 131016 | 狛江駅北遺跡 第１次調査区 Ⅳａ～Ⅳａ層 | 狛江市元和泉 1-7・8 | 353759 | 1393441 | 23 | | | | | | | | | | | | | | | | | | | | ○ | 小田急線調査団 1995 | 発掘 |
| 131017 | 狛江駅北遺跡 第１次調査区 Ⅴ層中位 | 狛江市元和泉 1-7・8 | 353759 | 1393441 | 23 | | | | | | | | | | | | | | | | | | | | | 小田急線調査団 1995 | 発掘 |
| 131018 | 東和泉遺跡 第４次調査区 | 狛江市東和泉 4-1 | 353740 | 1393426 | | ○ | | | | | ○ | | | | | | | | | | | | | | | 小田急線調査団 1995 | 発掘 |
| 131019 | 鹿島台遺跡 | 東大和市芋久保 1-1988 | 354530 | 1392451 | 126 | | | | | | ○ | | | | | | | | | | | | | | | 川村・杉山 1963 | 発掘 |
| 131020 | 八幡谷戸遺跡 | 東大和市奈良橋 1-257 | 354527 | 1392521 | 118 | | | | | | ○ | | | | | | | | | | | | | | | 大和町教委 1963 | 発掘 |
| 131021 | 二ツ池遺跡 | 東大和市湖畔 3-1084 | 354524 | 1392546 | 100 | | | | | | ○ | | | | | | | | | | | | | | | 川村・杉山 1963 | 発掘 |
| 131022 | 砂野遺跡 | 東大和市奈良橋 6-750 | 354456 | 1392531 | 94 | | | | | | ○ | | | | | | | | | | | | | | | 三村 1968 | 発掘 |
| 131023 | 多摩湖第３遺跡 | 東大和市村山貯水池内 | 354601 | 1392616 | 96 | | | | | | | | | | | | | | | | | | | | | 『多摩湖の歴史』編集委 1980 | 発掘 |
| 131024 | 多摩湖第４遺跡 | 東大和市村山貯水池内 | 354558 | 1392608 | 98 | | | | | | | | | | | ○ | | | | | | | | | | 『多摩湖の歴史』編集委 1980 | 発掘 |
| 131025 | 多摩湖第５遺跡 | 東大和市村山貯水池内 | 354556 | 1392559 | 102 | ○ | | | | | | | | | | | | | | | | | | | | 『多摩湖の歴史』編集委 1980 | 発掘 |
| 131026 | 多摩湖第８遺跡 | 東大和市村山貯水池内 | 354554 | 1392543 | 100 | | | | | | | | ○ | | ○ | | | | | | | | | | | 『多摩湖の歴史』編集委 1980 | 発掘 |
| 131027 | 多摩湖第９遺跡 | 東大和市村山貯水池内 | 354556 | 1392537 | 104 | | | | | | | | | | | | | | | | | | | | | 『多摩湖の歴史』編集委 1980 | 発掘 |
| 131028 | 多摩湖第４遺跡 | 東大和市村山貯水池内 | 354554 | 1392529 | 97 | | | | | ○ | | | | | ○ | ○ | | | | | | | | | | 『多摩湖の歴史』編集委 1980 | 発掘 |
| 131029 | 街道内遺跡 | 東大和市高木３ | 354453 | 1392556 | 91 | ○ | | | | | ○ | | | | | | | | | | | | | | | 東大和市史編さん委 1995 | 発掘 |
| 131030 | 丸山二の橋遺跡 | 東大和市奈良橋 5-818 | 354453 | 1392545 | 93 | | | | | | | | | | | | | | | | | | | | | 東大和市史編さん委 1995 | 発掘 |
| 131031 | 多摩湖第 36 遺跡 | 東大和市村山貯水池内 | 354553 | 1392523 | 101 | | | | | | ○ | | | | | | | | | | | | | | | 『多摩湖の歴史』編集委 1980 | 発掘 |
| 131032 | 上ノ台遺跡 | 東大和市清水２ | 354507 | 1392638 | 88 | | | | | | ○ | | | ○ | | | | | | | | | | | | 東大和市教委 1978 | 発掘 |
| 131033 | 丸山遺跡 | 東大和市奈良橋 5-799 | 354459 | 1392549 | 91 | ○ | | | | | | | | | | | | | | | | | | | ○ | 東大和市史編さん委 1995 | 発掘 |
| 131034 | 多摩湖第 33 遺跡 | 東大和市村山貯水池内 | 354604 | 1392619 | 80 | | | | | | | | | | | | | | | | | | | | | 『多摩湖の歴史』編集委 1980 | 発掘 |
| 131035 | 清水上砂台遺跡 Ⅲ～Ⅳ層？ | 東大和市清水 5-1084 | 354454 | 1392640 | 85 | ○ | | | | | ○ | | | | | ○ | | | | | | | | | ○ | 東大和市史編さん委 1995 | 発掘 |
| 131036 | 野塩外山遺跡 縄文遺構覆土 | 清瀬市野塩 3-42 | 354640 | 1393027 | 51 | ○ | | | | | | | | | | | | | | | | | | | | 清瀬市内遺発調査会 1995 | 発掘 |
| 131037 | 野火止野塩遺跡 Ⅴ層 | 清瀬市梅園 2-1646 | 354628 | 1393013 | 55 | | | | | | | | | | | | | | | | | | | | | 野火止野塩調査団 1983 | 発掘 |
| 131038 | 伊勢遺跡 Ⅳ層下部 | 清瀬市中清戸 5 | 354638 | 1393201 | 50 | ○ | | | | | | | | | | ○ | | | | | | | ○ | | | 伊勢遺跡発掘調査団 1986 | 発掘 |
| 131039 | 下宿内山遺跡 | 清瀬市下宿３ | 354821 | 1393234 | 29 | | | | | | ○ | | | | | | | | | | | | | | | 下宿内山調査団 1986 | 発掘 |
| 131040 | 屋敷山遺跡 | 武蔵村山市中藤 1 | 354526 | 1392346 | 134 | | | | | | ○ | | | | | | | | | | | | | | | 須田・岡田 1968 | 発掘 |
| 131041 | 残堀東遺跡 | 武蔵村山市三ツ藤２ | 354460 | 1392234 | 119 | | | | | | ○ | | | | | | | | | | | | | | | 須田・岡田 1963 | 発掘 |
| 131042 | アタゴ松遺跡 | 武蔵村山市三ツ藤 1-81 | 354454 | 1392255 | 120 | ○ | | | | | ○ | | | | | | | | | | | | | | | 武蔵村山市教委 1991 | 発掘 |
| 131043 | 御伊勢地遺跡 ハードローム | 武蔵村山市中央 2-116 | 354504 | 1392336 | 115 | ○ | | | | | | | | | | | | | | | | | | | | 武蔵村山市教委 1994 | 発掘 |
| 131044 | 久保遺跡 Ⅳ層 | 武蔵村山市神明 1-32 | 354509 | 1392357 | 111 | | | | | | | | | | | | | | | | | | | | | 武蔵村山市教委 1991 | 発掘 |
| 131045 | 久保遺跡 | 武蔵村山市神明 1-32 | 354509 | 1392357 | 111 | | | | | | ○ | | | | ○ | | | | | | | | | | | 武蔵村山市教委 1991 | 発掘 |
| 131046 | 念仏塚第１遺跡 Ⅲ～Ⅳ層上部 | 武蔵村山市神明 4-32 | 354505 | 1392408 | 110 | ○ | | | | | | | | | | | | | | | | | | | | 武蔵村山市教委 1994 | 発掘 |
| 131047 | 念仏塚第２遺跡 | 武蔵村山市神明 4-79 | 354457 | 1392412 | 110 | | | | | | ○ | | | | | | | | | | | | | | | 武蔵村山市教委 1994 | 発掘 |
| 131048 | 後ヶ谷戸遺跡 C 区 縄文包含層 | 武蔵村山市岸 3-45 | 354554 | 1392220 | 136 | ○ | | | | | | | | | | | | | | | | | | | | 武蔵村山市教委 1999 | 発掘 |
| 131049 | 松原遺跡 都計道３・４・30 号線 Ⅲ上層 | 西多摩郡瑞穂町大字箱根ヶ崎 | 354631 | 1392037 | 140 | | ○ | | | | | ○ | | | | | | | | ○ | | ○ | | | | 共和開発 2007b | 発掘 |
| 131050 | 松原遺跡 都計道３・４・30 号線 Ⅲ中層 | 西多摩郡瑞穂町大字箱根ヶ崎 | 354631 | 1392037 | 140 | ○ | | | | | ○ | | | | | ○ | | | ○ | | | | ○ | | | 共和開発 2007b | 発掘 |
| 131051 | 狭山遺跡 A 地点 縄文遺構覆土 | 西多摩郡瑞穂町箱根ヶ崎 | 354632 | 1392101 | 143 | | | | | | ○ | | | | | | | | | | | | | | | 肥留間 1970 | 発掘 |
| 131052 | 狭山遺跡 B 地点 漸移層下部～ローム層直上 | 西多摩郡瑞穂町箱根ヶ崎 | 354632 | 1392057 | 139 | ○ | | | | | ○ | | ○ | | ○ | ○ | | | | | | | | | | 肥留間 1970 | 発掘 |
| 131053 | 狭山遺跡 残堀川整備 ローム層 | 西多摩郡瑞穂町箱根ヶ崎 11-1 | 354631 | 1392057 | 139 | ○ | | | | | ○ | | ○ | | | ○ | ○ | | ○ | ○ | ○ | ○ | ○ | | | 東京都埋文C 2003 | 発掘 |
| 131054 | 狭山遺跡 残堀川整備 縄文遺構覆土・包含層 | 西多摩郡瑞穂町箱根ヶ崎 11-1 | 354631 | 1392057 | 139 | ○ | | | | | ○ | ○ | ○ | | | ○ | ○ | | | | | | | | | 東京都埋文C 2003 | 発掘 |
| 131055 | 浅間谷遺跡 | 西多摩郡瑞穂町箱根ヶ崎 | 354633 | 1392114 | 146 | | | | | | ○ | | ○ | | ○ | ○ | | | | | | | | | | 肥留間 1970 | 発掘 |
| 131056 | 六道山遺跡 | 西多摩郡瑞穂町石畑狭山嶺 | 354632 | 1392157 | 189 | | | | | | ○ | | | | | | | | | | | | | | | 肥留間 1970 | 発掘 |
| 131057 | 松原遺跡 都計道３・４・30 号線 Ⅲ中～Ⅳ上層 | 西多摩郡瑞穂町大字箱根ヶ崎 | 354631 | 1392037 | 140 | ○ | | | | | ○ | | ○ | | | | ○ | | ○ | | | | ○ | | | 共和開発 2007 | 発掘 |
| 131058 | 松原遺跡 都計道３・４・30 号線 かく乱 | 西多摩郡瑞穂町大字箱根ヶ崎 | 354631 | 1392037 | 140 | | | | | | ○ | | | | | | | | | | | | | | | 共和開発 2007 | 発掘 |
| 131059 | 大和田遺跡 | 立川市柴崎町 4-5-6 | 354129 | 1392433 | 81 | | | | | | ○ | | | | | | | | | | | | | | | 宮崎 1969 | 採集 |
| 131060 | 調布園遺跡 Ⅱ / Ⅲ層 | 府中市朝日町 | 353959 | 1393120 | 44 | | | | | | | | ○ | | | | | | | | | | | | | 都立学校調査団 1989 | 発掘 |
| 131061 | 野塩西原遺跡 | 清瀬市野塩 1 | 354644 | 1393003 | 56 | ○ | | | | | | | | | | | | | | | | | | | | 清瀬市史編纂委 1973 | 発掘 |
| 131062 | 野塩西原遺跡 古代遺構覆土 | 清瀬市野塩 1-320 | 354645 | 1392957 | 56 | ○ | | | | | | | | | | | | | | | | | | | | 清瀬市野塩西原調査会 1976 | 発掘 |
| 131063 | 下宿強清水遺跡 | 清瀬市下清戸 5 | 354718 | 1393230 | 43 | ○ | | | | | ○ | | | | | ○ | ○ | | | | | | ○ | ○ | | 清瀬市史編纂委 1973 | 発掘 |
| 131064 | 仙川遺跡 Ⅲ層文化 | 調布市仙川町 3-17-1 | 353953 | 1393515 | 45 | ○ | ○ | | | | ○ | | | | | ○ | | | ○ | | | | ○ | | | 小田・宮崎 1974 | 発掘 |
| 131065 | 仙川遺跡 Ⅳ層文化 | 調布市仙川町 3-17-1 | 353953 | 1393515 | 45 | | | | | | | | | | | | | | | | | | | | | 小田・宮崎 1974 | 発掘 |
| 131066 | 仙川遺跡 Ⅴ層文化 | 調布市仙川町 3-17-1 | 353953 | 1393515 | 45 | ○ | | | | | | | | | | | | | | | | | | | | 小田・宮崎 1974 | 発掘 |
| 131067 | 若葉町遺跡 第 10 地点 | 調布市仙川町 2-2-1 | 353944 | 1393440 | 47 | | | | | | ○ | | | | | | | | | | | | | | | 調布市教委 1998 | 発掘 |
| 131068 | 入間町城山遺跡 第９地点 ﾊｰﾄﾞﾛｰﾑ層中～下位 | 調布市入間町 1-44 | 353901 | 1393523 | 44 | ○ | | | | | ○ | | | | | ○ | | | | | | | | ○ | | 調布市教委・調布市調査会 1982 | 発掘 |
| 131069 | 入間町城山遺跡 第 28 地点 | 調布市入間町 1-44 | 353905 | 1393514 | 42 | ○ | | | | | | | | | | | | | | | | | | | | 調布市調査会 2008 | 発掘 |
| 131070 | 蟹沢遺跡 第 19 地点 Ⅳ層上面 | 調布市入間町 3-22-5 | 353848 | 1393517 | 37 | | ○ | | | | | | | | | | | | | | | | | ○ | | 調布市教委 2006 | 発掘 |
| 131071 | 蛇久保遺跡 | 調布市西つつじヶ丘 1 | 353951 | 1393358 | 50 | ○ | | | | | | | | | | | | | | | | | | | | 調布市史編纂委 1990 | 採集 |
| 131072 | 宿遺跡 第２地点 Ⅴ層 | 調布市深大寺元町 4-4-3・4 | 354005 | 1393236 | 46 | | | | | | | | | | | | | | | | | | ○ | | | 調布市教委 1996 | 発掘 |
| 131073 | 堂山遺跡 第１地点 かく乱 | 調布市深大寺北町２ | 354024 | 1393252 | 54 | | | | | | ○ | | | | | | | | | | | | | | | 調布市調査会調査団 1977 | 発掘 |
| 131074 | 深大寺城山遺跡 第 23 地点 中世遺構覆土 | 調布市深大寺元町 2-23-1 | 353954 | 1393256 | 50 | | | | | | | | | | | | | | | | | | | | | 調布市調査会 2008 | 発掘 |
| 131075 | 上野原遺跡 Ⅲ中層文化 | 調布市深大寺南町 5-3 | 354004 | 1393317 | 52 | | | | | | | | | | | ○ | | | | | ○ | | | ○ | | 小田ほか 1989 | 発掘 |
| 131076 | 上野原遺跡 Ⅳ中層文化 | 調布市深大寺南町 5-3 | 354004 | 1393317 | 52 | ○ | | | | | | | | | | ○ | | | | | | | ○ | ○ | | 小田ほか 1989 | 発掘 |
| 131077 | 上野原遺跡 第 42 地点 Ⅳ層 | 調布市佐須町 5-28-1 | 353944 | 1393335 | 50 | ○ | | | | | | | | | | | | | | | | | ○ | | | 調布市教委 2004 | 発掘 |
| 131078 | 金子本山遺跡 第４地点 中世遺構・埋没流路覆土 | 調布市西つつじヶ丘 1-14-9 | 353937 | 1393406 | 38 | | | | | | ○ | | | | | | | | | | | | | | | 調布市調査会 2003 | 発掘 |
| 131079 | 金子本山遺跡 第４地点 Ⅳ層下部 | 調布市西つつじヶ丘 1-14-9 | 353937 | 1393406 | 38 | | | | | | | | | | | | | | | | | | | | | 調布市調査会 2003 | 発掘 |
| 131080 | ICU Loc.28C 遺跡 上層 | 調布市野水 1 | 354060 | 1393143 | 44 | ○ | ○ | | | | ○ | | | | | ○ | ○ | | | | | | ○ | | | Kidder et al. 1970 | 発掘 |
| 131081 | ICU Loc.28C 遺跡 下層 | 調布市野水 1 | 354060 | 1393143 | 44 | ○ | | | | | ○ | | | | | ○ | ○ | | | | | | ○ | | | Kidder et al. 1970 | 発掘 |
| 131082 | ICU Loc.21 遺跡 | 調布市野水 1 | 354102 | 1393135 | 44 | | | | | | ○ | | | | | | | | | | | | | | | Kidder and Koyama 1968 | 採集 |
| 131083 | ICU Loc.28B 遺跡 | 調布市野水 1 | 354059 | 1393142 | 45 | | | | | | | | | | ○ | | | | | | | | | | | Kidder and Koyama 1968 | 採集 |
| 131084 | 野川遺跡（野川改修）Ⅲ | 調布市野水 1 | 354059 | 1393144 | 44 | | | | | | ○ | | | | | | | | ○ | | ○ | | ○ | | | 小林ほか 1971/ 野川調査会 1971 | 発掘 |
| 131085 | 野川遺跡（野川改修）Ⅳ -1 | 調布市野水 1 | 354059 | 1393144 | 44 | ○ | ○ | | | | ○ | | | | | ○ | ○ | | ○ | | | | ○ | ○ | | 小林ほか 1971/ 野川調査会 1971 | 発掘 |
| 131086 | 野川遺跡（野川改修）Ⅳ -2 | 調布市野水 1 | 354059 | 1393144 | 44 | ○ | ○ | | | | ○ | | | | | ○ | ○ | | ○ | | | | ○ | ○ | | 小林ほか 1971/ 野川調査会 1971 | 発掘 |
| 131087 | 野川遺跡（野川改修）Ⅳ -3 | 調布市野水 1 | 354059 | 1393144 | 44 | ○ | ○ | ○ | | | | | | | | ○ | ○ | | ○ | | ○ | | ○ | ○ | | 小林ほか 1971/ 野川調査会 1971 | 発掘 |
| 131088 | 野川遺跡（野川改修）Ⅳ -4 | 調布市野水 1 | 354059 | 1393144 | 44 | ○ | | | | | | | | | | ○ | ○ | | ○ | ○ | ○ | | ○ | ○ | | 小林ほか 1971/ 野川調査会 1971 | 発掘 |
| 131089 | 野川遺跡（野川改修）Ⅴ | 調布市野水 1 | 354059 | 1393144 | 44 | | | | | | | | | | | ○ | | | ○ | | ○ | | | | | 小林ほか 1971/ 野川調査会 1971 | 発掘 |
| 131090 | 野川遺跡（野川改修）Ⅵ | 調布市野水 1 | 354059 | 1393144 | 44 | | | | | | | | | | | ○ | | | | | | | | | | 小林ほか 1971/ 野川調査会 1971 | 発掘 |
| 131091 | 野川遺跡（野川改修）Ⅶ | 調布市野水 1 | 354059 | 1393144 | 44 | | | | | | | | | | | ○ | ○ | | | | ○ | | | | | 小林ほか 1971/ 野川調査会 1971 | 発掘 |
| 131092 | 野川遺跡（野川改修）Ⅷ | 調布市野水 1 | 354059 | 1393144 | 44 | | | | | | | | | | | ○ | | | | | | | | | | 小林ほか 1971/ 野川調査会 1971 | 発掘 |
| 131093 | 野川遺跡 1988 年度調査区 Ⅲ層 | 調布市野水 2 | 354106 | 1393131 | 44 | | | | | | | | | | | | | | | | | | | | ○ | 調布市 No.26 調査会 1988 | 発掘 |
| 131094 | 野川遺跡 1988 年度調査区 Ⅳ層上部 | 調布市野水 2 | 354106 | 1393131 | 44 | | | | | | | | | | | | | | | | | | | ○ | ○ | 調布市 No.26 調査会 1988 | 発掘 |
| 131095 | 野川遺跡 1988 年度調査区 Ⅳ層下部 | 調布市野水 2 | 354106 | 1393131 | 44 | ○ | | | | | | | | | | | | | | | | | | | ○ | 調布市 No.26 調査会 1988 | 発掘 |
| 131096 | 野川遺跡 1988 年度調査区 Ⅶ・Ⅸ層 | 調布市野水 2 | 354106 | 1393131 | 44 | | | | | | | | | | | | | | | | | | | | ○ | 調布市 No.26 調査会 1988 | 発掘 |
| 131097 | 野川遺跡 第５地点 Ⅳ層上部 | 調布市野水 2 | 354106 | 1393129 | 45 | | | | | | | | | | | ○ | | | | | | | | ○ | ○ | 調布市教委 2000 | 発掘 |
| 131098 | 野川遺跡 第７地点 Ⅲ～Ⅳ層 | 調布市野水 2 | 354106 | 1393128 | 45 | ○ | | | | | | | | | | | | | | | | | | | | 調布市教委 2003 | 発掘 |
| 131099 | ませぐち遺跡 | 調布市佐須町 2 | 353937 | 1393313 | 36 | | | | | | ○ | | | | | | | | | | | | | | | 調布市史編纂委 1990 | 採集 |
| 131100 | 原山遺跡 第１地点 縄文包含層 | 調布市柴崎町 1-31 | 353919 | 1393333 | 33 | ○ | | | | | ○ | | | | | | | | | | | | | | | 調布市原山調査会 1993 | 発掘 |
| 131101 | 本村遺跡 第１地点 Ⅲ層上部 | 調布市菊野台 3-43-3 | 353905 | 1393412 | 30 | | | | | | | | ○ | | | | | | | | | | | | | 調布市教委 1995 | 発掘 |
| 131102 | 北浦遺跡 第３地点 Ⅱｃ層下部 | 調布市八雲台 2-5-1 | 353912 | 1393328 | 34 | | | | | | | | | | | | | | | | | | | | ○ | 調布市調査会 2000 | 発掘 |

| ID | 遺跡名 | 所在地 | 緯度 | 経度 | 標高 | ナイフ形石器 | 台形石器 | 斧形石器 | 剥片尖頭器 | 角錐状石器 | 槍先形尖頭器 | 両面調整石器 | 細石刃・細石核 | 有茎尖頭器 | 掻器・削器 | 彫器 | 礫石 | 凹石 | 台石 | 礫器 | 草創期土器 | ブロック | 礫群・配石 | 炭化物集中 | 文献 | 調査歴 |
|---|---|---|---|---|---|---|---|---|---|---|---|---|---|---|---|---|---|---|---|---|---|---|---|---|---|
| 131103 | 北浦遺跡 第４地点 ハードローム中位 | 調布市八雲台 2-6-1 | 353910 | 1393332 | 34 | | | | | | | | | | | | | | | | | | | | 調布市教委 1994 | 発掘 |
| 131104 | 北浦遺跡 第４地点 縄文包含層 | 調布市八雲台 2-6-1 | 353910 | 1393332 | 34 | | | | | | | | | ○ | | | | | | | | | | | 調布市教委 1994 | 発掘 |
| 131105 | 北浦遺跡 第 12 地点 縄文包含層 | 調布市八雲台 2-9-6 | 353910 | 1393335 | 33 | | | | | ○ | | | | | | | | | | | | | | | 調布市調査会 2002 | 発掘 |
| 131106 | 調布岡遺跡 第 10 地点 Ⅳ層上部 | 調布市国領町 8-8-1 ～ 7・11 | 353853 | 1393360 | 30 | ○ | | | | | | | | | | | | ○ | | ○ | | | ○ | | 調布市調査会 2004 | 発掘 |
| 131107 | 飛田給遺跡 第４地点Ⅰ区 | 調布市飛田給 | 353928 | 1393128 | 40 | | | | | ○ | | | | | ○ | | | | | | | | | | 調布市調査会 1983 | 発掘 |
| 131108 | 飛田給遺跡 第４地点Ⅱ区 | 調布市飛田給 | 353930 | 1393123 | 40 | | | | | | | | | | | | | | | | | | | | 調布市調査会 1983 | 発掘 |
| 131109 | 飛田給遺跡 第４地点Ⅴ区 | 調布市飛田給 | 353935 | 1393111 | 40 | | | | | ○ | | | | | | | | | | | | | | | 調布市調査会 1983 | 発掘 |
| 131110 | 上石原遺跡 第５地点 古代遺構覆土・包含層 | 調布市上石原 2-42 | 353917 | 1393136 | 38 | | | | | ○ | | | | | | | | | | | | | | | 調布市調査団 1987 | 発掘 |
| 131111 | 上石原遺跡 第 14 地点 縄文遺構覆土 | 調布市上石原 2-11 | 353924 | 1393136 | 39 | ○ | | | | | | | | | | | | | | | | | | | 調布市教委 1992 | 発掘 |
| 131112 | 上布田遺跡 | 調布市布田 6 | 353842 | 1393254 | 31 | | | | | ○ | | | | | | | | | | | | | | | 調布市史編纂委 1990 | 採集 |
| 131113 | 国領南遺跡 第 10 地点２次調査区 Ⅲ下～Ⅳ層上 | 調布市国領町 5-37-9・10 | 353846 | 1393312 | 31 | | | | | | | | | | | | | | | | | | ○ | | 調布市調査会 2005 | 発掘 |
| 131114 | 国領南遺跡 第 10 地点１次調査区 古代遺構覆土 | 調布市国領町 5-37-9・10 | 353846 | 1393312 | 31 | ○ | | | | | | | | | | | | | | | | | | | 調布市調査会 2005 | 発掘 |
| 131115 | 飛田給北遺跡 第Ⅰ文化層 | 調布市西町 | 353952 | 1393130 | 42 | ○ | | | | | | | | | ○ | | | ○ | | | | ○ | ○ | | 東京都埋文Ｃ 1992 | 発掘 |
| 131116 | 飛田給北遺跡 第Ⅱ文化層 | 調布市西町 | 353952 | 1393130 | 42 | | | | | | | | | | | | | | | | | | | | 東京都埋文Ｃ 1992 | 発掘 |
| 131117 | 飛田給北遺跡 第Ⅲ文化層 | 調布市西町 | 353952 | 1393130 | 42 | | | | | | | | | | | | | △ | | | | | | | 東京都埋文Ｃ 1992 | 発掘 |
| 131118 | 飛田給北遺跡 縄文包含層 | 調布市西町 | 353952 | 1393130 | 42 | | | | | ○ | | | | | | | | | | | | | | | 東京都埋文Ｃ 1992 | 発掘 |
| 131119 | 野水遺跡 第１地点 第１文化層 | 調布市西町 | 354037 | 1393127 | 44 | ○ | | | | | | | | | | | ○ | ○ | | | | ○ | ○ | | 調布市調査会 2006 | 発掘 |
| 131120 | 野水遺跡 第１地点 第２文化層 | 調布市西町 | 354037 | 1393127 | 44 | ○ | | | | | | | | | | | ○ | ○ | | | | ○ | | | 調布市調査会 2006 | 発掘 |
| 131121 | 野水遺跡 第１地点 第３文化層 | 調布市西町 | 354037 | 1393127 | 44 | ○ | | | | | | | | | ○ | | ○ | ○ | ○ | | | ○ | | | 調布市調査会 2006 | 発掘 |
| 131122 | 野水遺跡 第１地点 第４文化層 | 調布市西町 | 354037 | 1393127 | 44 | ○ | | ○ | | | | | | | ○ | | ○ | ○ | | | | ○ | | | 調布市調査会 2006 | 発掘 |
| 131123 | 貫井遺跡 第１・２次調査区 Ⅳ下層 | 小金井市貫井南町 3-617・618-1 | 354160 | 1392938 | 72 | ○ | | | | | | | | | | | | | | | | | | | 小金井市教委 1978 | 発掘 |
| 131124 | 貫井遺跡 第１・２次調査区 縄文包含層ほか | 小金井市貫井南町 3-617・618-1 | 354160 | 1392938 | 72 | | ○ | | | | | | | | ○ | | | | | | | | | | 小金井市教委 1978 | 発掘 |
| 131125 | 滄浪泉園内遺跡 縄文包含層 | 小金井市前原 1 | 354156 | 1392956 | 70 | | | | | | | | ○ | | | | | | | | | | | | 小金井市教委 1979 | 発掘 |
| 131126 | はけうえ遺跡 Ⅲ上層 | 小金井市貫井南町 3 | 354156 | 1392952 | 69 | ○ | | | | | | | ○ | | ○ | | | | | | | ○ | | | 小田ほか 1980 | 発掘 |
| 131127 | はけうえ遺跡 Ⅲ下層 | 小金井市貫井南町 3 | 354156 | 1392952 | 69 | ○ | | | | ○ | ○ | | ○ | | ○ | | | | | ○ | | ○ | ○ | | 小田ほか 1980 | 発掘 |
| 131128 | はけうえ遺跡 Ⅳ上層 | 小金井市貫井南町 3 | 354156 | 1392952 | 69 | ○ | | | | | | | | | | | ○ | | | ○ | | ○ | ○ | | 小田ほか 1980 | 発掘 |
| 131129 | はけうえ遺跡 Ⅳ中層 | 小金井市貫井南町 3 | 354156 | 1392952 | 69 | ○ | | | | ○ | ○ | | | | ○ | | ○ | | | | | ○ | ○ | ○ | 小田ほか 1980 | 発掘 |
| 131130 | はけうえ遺跡 Ⅳ下層 | 小金井市貫井南町 3 | 354156 | 1392952 | 69 | ○ | | | | ○ | | | | | ○ | | ○ | | | | | ○ | ○ | ○ | 小田ほか 1980 | 発掘 |
| 131131 | はけうえ遺跡 Ⅴ層文化 | 小金井市貫井南町 3 | 354156 | 1392952 | 69 | ○ | | | | | | | | | | | ○ | | | | | ○ | ○ | ○ | 小田ほか 1980 | 発掘 |
| 131132 | はけうえ遺跡 Ⅵ層文化 | 小金井市貫井南町 3 | 354156 | 1392952 | 69 | ○ | | | | | | | | | | | ○ | | | | | ○ | ○ | ○ | 小田ほか 1980 | 発掘 |
| 131133 | はけうえ遺跡 Ⅶ層文化 | 小金井市貫井南町 3 | 354156 | 1392952 | 69 | ○ | | | | | | | | | | | ○ | | ○ | | | ○ | ○ | ○ | 小田ほか 1980 | 発掘 |
| 131134 | はけうえ遺跡 Ⅸ上層文化 | 小金井市貫井南町 3 | 354156 | 1392952 | 69 | ○ | | | | | | | | | | | ○ | | ○ | | | ○ | | ○ | 小田ほか 1980 | 発掘 |
| 131135 | はけうえ遺跡 Ⅸ下層文化 | 小金井市貫井南町 3 | 354156 | 1392952 | 69 | ○ | | ○ | | | | | | | | | | | | | | ○ | ○ | ○ | 小田ほか 1980 | 発掘 |
| 131136 | はけうえ遺跡 Ⅹ層文化 | 小金井市貫井南町 3 | 354156 | 1392952 | 69 | | | | | | | | | | | | ○ | | | | | ○ | ○ | ○ | 小田ほか 1980 | 発掘 |
| 131137 | 平代坂遺跡 Ⅲ層文化 | 小金井市前原町 3-1667 | 354156 | 1393004 | 69 | ○ | | | | ○ | | | | | ○ | ○ | | ○ | ○ | ○ | | ○ | | | 小金井市教委 1974 | 発掘 |
| 131138 | 平代坂遺跡 Ⅳ上層文化 | 小金井市前原町 3-1667 | 354156 | 1393004 | 69 | ○ | ○ | | | | | | | | | | | | | | | ○ | | | 小金井市教委 1974 | 発掘 |
| 131139 | 平代坂遺跡 Ⅳ中層文化 | 小金井市前原町 3-1667 | 354156 | 1393004 | 69 | ○ | | | | ○ | | | | | ○ | | | | | | | ○ | | | 小金井市教委 1974 | 発掘 |
| 131140 | 平代坂遺跡 Ⅳ下層文化 | 小金井市前原町 3-1667 | 354156 | 1393004 | 69 | ○ | | | | | | | | | ○ | | | | | | | ○ | | | 小金井市教委 1974 | 発掘 |
| 131141 | 平代坂遺跡 Ⅴ層文化 | 小金井市前原町 3-1667 | 354156 | 1393004 | 69 | | | | | | | | | | ○ | | | | | | | ○ | | | 小金井市教委 1974 | 発掘 |
| 131142 | 平代坂遺跡 Ⅶ層文化 | 小金井市前原町 3-1667 | 354156 | 1393004 | 69 | | | | | | | | | | | | | | | ○ | | ○ | | | 小金井市教委 1974 | 発掘 |
| 131143 | 平代坂遺跡 Ⅸ層文化 | 小金井市前原町 3-1667 | 354156 | 1393004 | 69 | | | | | | | | | | ○ | | | ○ | | ○ | | ○ | | | 小金井市教委 1974 | 発掘 |
| 131144 | 平代坂遺跡 Ⅹ層文化 | 小金井市前原町 3-1667 | 354156 | 1393004 | 69 | | | | | | | | | | | | | | | | | | | | 小金井市教委 1974 | 発掘 |
| 131145 | 西之台遺跡 A 地点 第１文化層 | 小金井市前原町 3 | 354152 | 1393020 | 65 | | | | | | | | | | ○ | | | | | | | | | | 吉田 1957 | 発掘 |
| 131146 | 西之台遺跡 A 地点 第２文化層 | 小金井市前原町 3 | 354152 | 1393020 | 65 | ○ | | | | ○ | | | | | ○ | | | | | ○ | | | | | 吉田 1957 | 発掘 |
| 131147 | 西之台遺跡 A 地点 第３文化層 | 小金井市前原町 3 | 354152 | 1393020 | 65 | | | | | | | | | | | | | | | | | | ○ | | 吉田 1957 | 発掘 |
| 131148 | 西之台遺跡 A 地点 第４文化層 | 小金井市前原町 3 | 354152 | 1393020 | 65 | | | | | | | | | | | | | | | | | | | | 吉田 1957 | 発掘 |
| 131149 | 西之台遺跡 B 地点 Ⅲ上層 | 小金井市中町 4 | 354152 | 1393023 | 65 | | | | | ○ | | | | | ○ | | | | | ○ | | ○ | ○ | | 小田 1980 | 発掘 |
| 131150 | 西之台遺跡 B 地点 Ⅲ中層 | 小金井市中町 4 | 354152 | 1393023 | 65 | | | | | ○ | | ○ | | | ○ | | | | | | | ○ | | | 小田 1980 | 発掘 |
| 131151 | 西之台遺跡 B 地点 Ⅲ下層 | 小金井市中町 4 | 354152 | 1393023 | 65 | | | | | | | | | | ○ | | ○ | | ○ | | | ○ | ○ | | 小田 1980 | 発掘 |
| 131152 | 西之台遺跡 B 地点 Ⅳ上層 | 小金井市中町 4 | 354152 | 1393023 | 65 | ○ | | | | | | | | | ○ | | ○ | | ○ | | | ○ | ○ | | 小田 1980 | 発掘 |
| 131153 | 西之台遺跡 B 地点 Ⅳ中層 | 小金井市中町 4 | 354152 | 1393023 | 65 | ○ | | | | ○ | ○ | | | | ○ | | ○ | | ○ | | | ○ | ○ | | 小田 1980 | 発掘 |
| 131154 | 西之台遺跡 B 地点 Ⅳ下層 | 小金井市中町 4 | 354152 | 1393023 | 65 | ○ | ○ | | | ○ | | | | | ○ | | ○ | | ○ | | | ○ | ○ | | 小田 1980 | 発掘 |
| 131155 | 西之台遺跡 B 地点 Ⅴ上層 | 小金井市中町 4 | 354152 | 1393023 | 65 | | | | | | | | | | | | | | | | | | ○ | | 小田 1980 | 発掘 |
| 131156 | 西之台遺跡 B 地点 Ⅴ下層 | 小金井市中町 4 | 354152 | 1393023 | 65 | ○ | | | | | | | | | ○ | | ○ | ○ | ○ | | | ○ | ○ | | 小田 1980 | 発掘 |
| 131157 | 西之台遺跡 B 地点 Ⅵ層 | 小金井市中町 4 | 354152 | 1393023 | 65 | ○ | | | | | | | | | ○ | | | ○ | ○ | | | ○ | ○ | | 小田 1980 | 発掘 |
| 131158 | 西之台遺跡 B 地点 Ⅶ層 | 小金井市中町 4 | 354152 | 1393023 | 65 | ○ | | | | | | | | | ○ | | | | ○ | | | ○ | | | 小田 1980 | 発掘 |
| 131159 | 西之台遺跡 B 地点 Ⅸ層 | 小金井市中町 4 | 354152 | 1393023 | 65 | ○ | ○ | | | | | | | | ○ | | ○ | | ○ | | | ○ | ○ | | 小田 1980 | 発掘 |
| 131160 | 西之台遺跡 B 地点 Ⅹ上層 | 小金井市中町 4 | 354152 | 1393023 | 65 | | | | | | | | | | ○ | | ○ | ○ | ○ | | | ○ | | | 小田 1980 | 発掘 |
| 131161 | 西之台遺跡 B 地点 Ⅹ中層 | 小金井市中町 4 | 354152 | 1393023 | 65 | | | | | | | | | | ○ | | | | | | | | | | 小田 1980 | 発掘 |
| 131162 | 中山谷遺跡 Ⅲ | 小金井市中町 1-1392-1 | 354147 | 1393040 | 63 | | | | | | | | ○ | | | | | | | ○ | | | | | キダー・小田 1975 | 発掘 |
| 131163 | 中山谷遺跡 Ⅶ | 小金井市中町 1-1392-1 | 354147 | 1393040 | 63 | | | | | | | | | | | | | | | ○ | | | | | キダー・小田 1975 | 発掘 |
| 131164 | 中山谷遺跡 Ⅸ | 小金井市中町 1-1392-1 | 354147 | 1393040 | 63 | | | | | | | | | | | | | | | ○ | | | | | キダー・小田 1975 | 発掘 |
| 131165 | 中山谷遺跡 Ⅹ | 小金井市中町 1-1392-1 | 354147 | 1393040 | 63 | ○ | | | | | | | | | ○ | ○ | | ○ | | ○ | | | | | キダー・小田 1975 | 発掘 |
| 131166 | 栗山遺跡 Ⅳ層中位 | 小金井市中町 1 | 354136 | 1393107 | 64 | | | | | | | | | | ○ | | | | | | | | ○ | | 土井・横山・肥留間 1975 | 発掘 |
| 131167 | 栗山遺跡 縄文包含層・遺構覆土 | 小金井市中町 1 | 354136 | 1393107 | 64 | ○ | | | | | | | ○ | | ○ | | | | | | | | | | 土井・横山・肥留間 1975 | 発掘 |
| 131168 | ICU Loc.15 遺跡 Ⅲ | 小金井市東町 1-97 | 354122 | 1393124 | 60 | ○ | | | | | | | | | ○ | ○ | | | | | | | | | キダーほか 1972 | 発掘 |
| 131169 | ICU Loc.15 遺跡 Ⅳ | 小金井市東町 1-97 | 354122 | 1393124 | 60 | ○ | ○ | | | | | | | | ○ | ○ | | ○ | | ○ | | | ○ | | キダーほか 1972 | 発掘 |
| 131170 | ICU Loc.15 遺跡 Ⅵ | 小金井市東町 1-97 | 354122 | 1393124 | 60 | ○ | | | | | | | | | | | | | | | | | | | キダーほか 1972 | 発掘 |
| 131171 | ICU Loc.15 遺跡 Ⅸ | 小金井市東町 1-97 | 354122 | 1393124 | 60 | | | | | | | | | | ○ | ○ | | | | ○ | | | ○ | | キダーほか 1972 | 発掘 |
| 131172 | 荒牧遺跡 第４次調査区西区 第１文化層 | 小金井市貫井南 4 | 354151 | 1392935 | 57 | | | | | | | | ○ | | ○ | | | | | | | | | | 小金井市荒牧調査団 2002 | 発掘 |
| 131173 | 荒牧遺跡 第４次調査区西区 第２文化層 | 小金井市貫井南 4 | 354151 | 1392935 | 57 | ○ | | | | | ○ | | | | ○ | | | ○ | | | | ○ | ○ | | 小金井市荒牧調査団 2002 | 発掘 |
| 131174 | 荒牧遺跡 第４次調査区西区 第３文化層 | 小金井市貫井南 4 | 354151 | 1392935 | 57 | ○ | | | | | | | | | ○ | | | | | ○ | | ○ | ○ | | 小金井市荒牧調査団 2002 | 発掘 |
| 131175 | 荒牧遺跡 第４次調査区西区 第４文化層 | 小金井市貫井南 4 | 354151 | 1392935 | 57 | ○ | | | | | ○ | | | | ○ | | | ○ | | | | ○ | ○ | | 小金井市荒牧調査団 2002 | 発掘 |
| 131176 | 荒牧遺跡 第４次調査区西区 第５文化層 | 小金井市貫井南 4 | 354151 | 1392935 | 57 | ○ | | | | ○ | | | | | ○ | | | ○ | | ○ | | ○ | ○ | | 小金井市荒牧調査団 2002 | 発掘 |
| 131177 | 荒牧遺跡 第４次調査区西区 第６文化層 | 小金井市貫井南 4 | 354151 | 1392935 | 57 | | | | | | | | | | | | | ○ | | | | | ○ | | 小金井市荒牧調査団 2002 | 発掘 |
| 131178 | 荒牧遺跡 第４次調査区西区 第７文化層 | 小金井市貫井南 4 | 354151 | 1392935 | 57 | ○ | | | | | | | | | | | | | | | | | | | 小金井市荒牧調査団 2002 | 発掘 |
| 131179 | 荒牧遺跡 第４次調査区東区 第２文化層 | 小金井市貫井南 4 | 354150 | 1392947 | 54 | | | | | | ○ | | | | | | | | | | | | ○ | | 小金井市荒牧調査団 2002 | 発掘 |
| 131180 | 荒牧遺跡 第４次調査区東区 第５文化層 | 小金井市貫井南 4 | 354150 | 1392947 | 54 | ○ | | | | | | | | | ○ | | | ○ | | ○ | | ○ | ○ | | 小金井市荒牧調査団 2002 | 発掘 |
| 131181 | 貫井南遺跡 縄文包含層・遺構覆土 | 小金井市貫井南町 1 | 354135 | 1392953 | 55 | ○ | | | | | ○ | | | | | | | | | | | | | | 小金井市貫井南調査会 1974 | 発掘 |
| 131182 | 前原遺跡 Ⅲ層文化 | 小金井市前原町 2 | 354138 | 1393023 | 49 | | | | | | ○ | | | | ○ | ○ | | | | ○ | | ○ | ○ | | 小田ほか 1976 | 発掘 |
| 131183 | 前原遺跡 Ⅳ上層文化 | 小金井市前原町 2 | 354138 | 1393023 | 49 | ○ | ○ | | | | ○ | | | | ○ | ○ | | | | ○ | | ○ | ○ | | 小田ほか 1976 | 発掘 |
| 131184 | 前原遺跡 Ⅳ中１層文化 | 小金井市前原町 2 | 354138 | 1393023 | 49 | ○ | | | | | | | | | ○ | ○ | | | | ○ | | ○ | ○ | ○ | 小田ほか 1976 | 発掘 |
| 131185 | 前原遺跡 Ⅳ中２層文化 | 小金井市前原町 2 | 354138 | 1393023 | 49 | ○ | ○ | | | ○ | | | | | ○ | ○ | | | | ○ | | ○ | ○ | ○ | 小田ほか 1976 | 発掘 |
| 131186 | 前原遺跡 Ⅳ下層文化 | 小金井市前原町 2 | 354138 | 1393023 | 49 | ○ | ○ | | | ○ | | | | | ○ | ○ | | ○ | | | | ○ | ○ | ○ | 小田ほか 1976 | 発掘 |
| 131187 | 前原遺跡 Ⅵ層文化 | 小金井市前原町 2 | 354138 | 1393023 | 49 | | | | | | | | | | | | | | | | | | ○ | ○ | 小田ほか 1976 | 発掘 |
| 131188 | 前原遺跡 Ⅶ層文化 | 小金井市前原町 2 | 354138 | 1393023 | 49 | | | | | | | | | | ○ | | | | | | | ○ | ○ | ○ | 小田ほか 1976 | 発掘 |
| 131189 | 前原遺跡 縄文包含層 | 小金井市前原町 2 | 354138 | 1393023 | 49 | | | | | | | | | ○ | | | | | | | ○ | | | | 小田ほか 1976 | 発掘 |
| 131190 | 新橋遺跡 Ⅲ層文化 | 小金井市中町 1 | 354136 | 1393036 | 49 | ○ | | | | ○ | | ○ | | | | | | | | ○ | | ○ | | | 中津ほか 1977 | 発掘 |
| 131191 | 新橋遺跡 Ⅳ上層文化 | 小金井市中町 1 | 354136 | 1393036 | 49 | ○ | ○ | | | ○ | | | | | | | | | | | | ○ | ○ | | 中津ほか 1977 | 発掘 |
| 131192 | 新橋遺跡 Ⅳ中層文化 | 小金井市中町 1 | 354136 | 1393036 | 49 | ○ | | | | | | | | | | | | | | | | ○ | | | 中津ほか 1977 | 発掘 |
| 131193 | 新橋遺跡 Ⅳ下層文化 | 小金井市中町 1 | 354136 | 1393036 | 49 | ○ | | | | | | | | | ○ | | | ○ | | | | ○ | ○ | ○ | 中津ほか 1977 | 発掘 |
| 131194 | 新橋遺跡 Ⅴ上層文化 | 小金井市中町 1 | 354136 | 1393036 | 49 | | | | | | | | | | | | | | | | | | ○ | | 中津ほか 1977 | 発掘 |

| ID | 遺跡名 | 所在地 | 緯度 | 経度 | 標高 | ナイフ形石器 | 台形石器 | 斧形石器 | 剥片尖頭器 | 角錐状石器 | 槍先形尖頭器 | 両面調整石器 | 細石刃・細石核 | 神子柴型石斧 | 有茎尖頭器 | 掻器・削器 | 彫器 | 砥石 | 叩石 | 台石 | 礫器 | 草創期土器 | ブロック | 礫群・配石 | 炭化物集中 | 文献 | 調査歴 |
|---|---|---|---|---|---|---|---|---|---|---|---|---|---|---|---|---|---|---|---|---|---|---|---|---|---|---|
| 131195 | 七軒家遺跡 表土・かく乱 | 小金井市前原町２ | 354130 | 1393050 | 49 | | | | | | ○ | | | | ○ | ○ | | | | | ○ | | | | | 小金井市教委 1974 | 発掘 |
| 131196 | 野川中洲遺跡 | 小金井市 | 354130 | 1393057 | 49 | ○ | | | | | ○ | | | | | | | | | | ○ | | | | | 宍戸 1973 | 採集 |
| 131197 | 野川中洲北遺跡 東区 Ⅲ層 | 小金井市中町１ | 354133 | 1393100 | 48 | | | | | | ○ | | | | | ○ | | | | | ○ | | ○ | ○ | | 野川中洲北調査団 1989 | 発掘 |
| 131198 | 野川中洲北遺跡 東区 Ⅳ上層 | 小金井市中町１ | 354133 | 1393100 | 48 | ○ | | | | | ○ | | | | | ○ | | | | ○ | | | ○ | ○ | ○ | 野川中洲北調査団 1989 | 発掘 |
| 131199 | 野川中洲北遺跡 東区 Ⅳ中・下層 | 小金井市中町１ | 354133 | 1393100 | 48 | ○ | | | | | | | | | | ○ | ○ | | ○ | | ○ | | ○ | ○ | ○ | 野川中洲北調査団 1989 | 発掘 |
| 131200 | 野川中洲北遺跡 東区 Ⅴ層 | 小金井市中町１ | 354133 | 1393100 | 48 | ○ | | | | | | | | | | | | | | | | | | ○ | | 野川中洲北調査団 1989 | 発掘 |
| 131201 | 野川中洲北遺跡 東区 Ⅵ層 | 小金井市中町１ | 354133 | 1393100 | 48 | | | | | | | | | | | | | | | | | | | ○ | | 野川中洲北調査団 1989 | 発掘 |
| 131202 | 野川中洲北遺跡 東区 Ⅶ層 | 小金井市中町１ | 354133 | 1393100 | 48 | | | | | | | | | | | | | | | | | | | ○ | | 野川中洲北調査団 1989 | 発掘 |
| 131203 | 野川中洲北遺跡 東区 Ⅸ層 | 小金井市中町１ | 354133 | 1393100 | 48 | | | | | | | | | | | ○ | | | ○ | | | | ○ | ○ | | 野川中洲北調査団 1989 | 発掘 |
| 131204 | 野川中洲北遺跡 東区 Ⅹ層 | 小金井市中町１ | 354133 | 1393100 | 48 | ○ | | ○ | | | | | | | | | | | ○ | | | | ○ | | ○ | 野川中洲北調査団 1989 | 発掘 |
| 131205 | 野川中洲北遺跡 西区 Ⅲ層 | 小金井市中町１ | 354135 | 1393057 | 48 | ○ | | | | | ○ | | ○ | | | ○ | | | | ○ | ○ | | ○ | ○ | | 野川中洲北調査団 1989 | 発掘 |
| 131206 | 野川中洲北遺跡 西区 Ⅳ中層 | 小金井市中町１ | 354135 | 1393057 | 48 | | | | | | | | | | | ○ | | | | | | | ○ | ○ | | 野川中洲北調査団 1989 | 発掘 |
| 131207 | 野川中洲北遺跡 西区 Ⅳ下層 | 小金井市中町１ | 354135 | 1393057 | 48 | ○ | | | | | | | | | | ○ | | | | | | | ○ | ○ | | 野川中洲北調査団 1989 | 発掘 |
| 131208 | 野川中洲北遺跡 西区 Ⅵ層 | 小金井市中町１ | 354135 | 1393057 | 48 | | | | | | | | | | | | | | | | | | | | | 野川中洲北調査団 1989 | 発掘 |
| 131209 | 野川中洲北遺跡 西区 Ⅱｄ・ｅ層 | 小金井市中町１ | 354135 | 1393057 | 48 | | | | | | ○ | | | ○ | ○ | ○ | | | | | | ○ | | | | 野川中洲北調査団 1989 | 発掘 |
| 131210 | 野川中洲北遺跡 東区 第Ⅰ泥炭層 | 小金井市中町１ | 354133 | 1393100 | 48 | | | | | | | | | | | | | | | | | | | | | 野川中洲北調査団 1989 | 発掘 |
| 131211 | 野川中洲北遺跡 東区 第Ⅱ泥炭層 | 小金井市中町１ | 354133 | 1393100 | 48 | ○ | | | | | | | | | | | | | | | | | | | | 野川中洲北調査団 1989 | 発掘 |
| 131212 | 野川中洲北遺跡 東区 第Ⅲ泥炭層 | 小金井市中町１ | 354133 | 1393100 | 48 | | | | | | ○ | | | | ○ | ○ | | | | | | | | | | 野川中洲北調査団 1989 | 発掘 |
| 131213 | 武蔵野公園低湿地遺跡 ローム層 | 小金井市東町５ | 354130 | 1393106 | 47 | | | | | | | | | | | | | | | | | | | | | 武蔵野公園泥炭層調査会 1984 | 発掘 |
| 131214 | 武蔵野公園低湿地遺跡 再堆積 | 小金井市東町５ | 354130 | 1393106 | 47 | ○ | | | | ○ | ○ | | ○ | | | ○ | | | | | | | | | | 武蔵野公園泥炭層調査会 1984 | 発掘 |
| 131215 | 代継・富士見台遺跡 都計道秋３･３･３号線地区 | あきる野市下代継・油平 | 354326 | 1391707 | 156 | ○ | | | | | ○ | ○ | | | | ○ | | | ○ | | | ○ | ○ | | | あきる野市代継・富士見台調査会 2000 | 発掘 |
| 131216 | 代継・富士見台遺跡 圏央道地区 S-31 地点 | あきる野市下代継・油平 | 354329 | 1391701 | 160 | | | | | | | | | | | | | | | | | | | | | 東京都埋文Ｃ 2000b | 発掘 |
| 131217 | 代継・富士見台遺跡 圏央道地区 K-68･69 地点 | あきる野市下代継・油平 | 354329 | 1391701 | 160 | | | | | | | | | | | | | | | | | | | | | 東京都埋文Ｃ 2000b | 発掘 |
| 131218 | 代継・富士見台遺跡 圏央道地区（縄文時代） | あきる野市下代継・油平 | 354329 | 1391701 | 160 | | | | | | ○ | | | | | | | | | | | | | | | 東京都埋文Ｃ 2000b | 発掘 |
| 131219 | 雨間地区Ｃ区遺跡（XI ～ XI 層） | あきる野市雨間 | 354326 | 1391758 | 139 | | | | | | | | ○ | | | | | | ○ | ○ | ○ | | ○ | | | 雨間地区調査会 1998 | 発掘 |
| 131220 | 飯坂上遺跡 | あきる野市二宮 | 354335 | 1391821 | 141 | | | | | | ○ | | | | | | | | | | | | | | | 秋川市史編纂委 1983 | 採集 |
| 131221 | 前田耕地遺跡 縄文草創期 | あきる野市二宮・野辺 | 354329 | 1391905 | 123 | | | | | | ○ | ○ | | ○ | ○ | ○ | ○ | | ○ | ○ | ○ | ○ | ○ | | | 東京都教委 2002 | 発掘 |
| 131222 | 二宮遺跡 縄文遺構覆土・表土 | あきる野市二宮 1142 | 354339 | 1391847 | 135 | | | | | | ○ | | ○ | | | ○ | | | | | | | | | | 秋川市教委 1978 | 発掘 |
| 131223 | 南小宮遺跡 都道秋多３・４・６号線 | あきる野市草花 3209 ほか | 354420 | 1391803 | 134 | | | | | | ○ | | | | | | | | | | | | | | | 東京都埋文Ｃ 2000b | 発掘 |
| 131224 | 下野谷遺跡 第 2,3 次調査区 第１文化層 | 西東京市東伏見 | 354327 | 1393354 | 52 | | | | | | | | | | | | | | | | | | | | | 保谷市史編さん委 1987 | 発掘 |
| 131225 | 下野谷遺跡 第 2,3 次調査区 第２文化層 | 西東京市東伏見 | 354327 | 1393354 | 52 | | | | | | | | | | | | | | | | | | ○ | | | 保谷市史編さん委 1987 | 発掘 |
| 131226 | 下野谷遺跡 第 2,3 次調査区 第３文化層 | 西東京市東伏見 | 354327 | 1393354 | 52 | | | | | | | | | | | | | | | | | | ○ | ○ | | 保谷市史編さん委 1987 | 発掘 |
| 131227 | 下野谷遺跡 第 2,3 次調査区 第４文化層 | 西東京市東伏見 | 354327 | 1393354 | 52 | | | | | | | | | | | | | | | | | | | | | 保谷市史編さん委 1987 | 発掘 |
| 131228 | 下野谷遺跡 第４次調査区 | 西東京市東伏見 2 | 354334 | 1393341 | 54 | | | | | | | | | | | | | | | | | | | ○ | | 東京都保谷市下水道課 1977 | 発掘 |
| 131229 | 下野谷遺跡 第７次調査Ⅰ区 縄文遺構覆土 | 西東京市東伏見３ | 354329 | 1393347 | 55 | | | | | | ○ | | ○ | | | | | | | | | | | | | 保谷市調査会 1999 | 発掘 |
| 131230 | 下野谷遺跡 第７次調査Ⅰ区 第２文化層 | 西東京市東伏見３ | 354329 | 1393347 | 55 | ○ | | | | | | | ○ | | | ○ | ○ | | | | | | ○ | ○ | | 保谷市調査会 1999 | 発掘 |
| 131231 | 下野谷遺跡 第７次調査Ⅰ区 第３文化層 | 西東京市東伏見３ | 354329 | 1393347 | 55 | ○ | ○ | | | | | | | | | ○ | | | | | | | ○ | ○ | | 保谷市調査会 1999 | 発掘 |
| 131232 | 下野谷遺跡 第７次調査Ⅰ区 第４文化層 | 西東京市東伏見３ | 354329 | 1393347 | 55 | ○ | ○ | | | | | | | | | ○ | | | | | | | ○ | | | 保谷市調査会 1999 | 発掘 |
| 131233 | 下野谷遺跡 第９次調査区（礫層） | 西東京市東伏見 2-16・東伏見 6-1 | 354335 | 1393335 | 51 | | | | | | | | | | | | | | | | | | | | | 石神井川整備関連調査会 2000 | 発掘 |
| 131234 | 下野谷遺跡 第 10 次調査区 縄文包含層 | 西東京市東伏見 2-16・東伏見 6-1 | 354325 | 1393350 | 55 | | | | | | | | ○ | | | | | | | | | | | | | 玉川文化財研究所 2002 | 発掘 |
| 131235 | 下野谷遺跡 第 11 次調査区 | 西東京市東伏見２ | 354336 | 1393337 | 51 | | | | | | ○ | | | | | | | | | | | | | | | 東京都埋文Ｃ 2003e | 発掘 |
| 131236 | 下野谷遺跡 第 12 次調査区 ハードローム上部 | 西東京市東伏見６ | 354333 | 1393340 | 55 | | | | | | | | | | | | | | | | | | | ○ | | 西東京市教委 2006 | 発掘 |
| 131237 | 下野谷遺跡 第 12 次調査区 縄文遺構覆土 | 西東京市東伏見６ | 354333 | 1393340 | 55 | | | | | | | | ○ | | | | | | | | | | | | | 西東京市教委 2006 | 発掘 |
| 131238 | 下野谷遺跡 第 15 次調査区 １号ユニット | 西東京市東伏見２ | 354336 | 1393337 | 51 | ○ | | | | | | | | | | | | | | | | | ○ | | | 東京都埋文Ｃ 2006 | 発掘 |
| 131239 | 下野谷遺跡 第 15 次調査区 ２号ユニット | 西東京市東伏見２ | 354336 | 1393337 | 51 | | | | | | | | | | | | | | | | | | ○ | △ | | 東京都埋文Ｃ 2006 | 発掘 |
| 131240 | 下野谷遺跡 第 15 次調査区（縄文時代包含層） | 西東京市東伏見２ | 354336 | 1393337 | 51 | | | | | | | | | | | | | | | | | | | | | 東京都埋文Ｃ 2006 | 発掘 |
| 131241 | 下野谷遺跡 第 18 次調査区 第１文化層 | 西東京市東伏見３ | 354335 | 1393341 | 52 | ○ | | | | | ○ | | | | | | | | | | ○ | | ○ | ○ | | 東京都埋文Ｃ 2007e | 発掘 |
| 131242 | 下野谷遺跡 第 18 次調査区 第２文化層 | 西東京市東伏見３ | 354335 | 1393341 | 52 | | | | | | | | | | | | | | | | | | ○ | | | 東京都埋文Ｃ 2007e | 発掘 |
| 131243 | 下野谷遺跡 第 18 次調査区 第３文化層 | 西東京市東伏見３ | 354335 | 1393341 | 52 | ○ | | | | | ○ | | | | | ○ | ○ | | | | | | ○ | | | 東京都埋文Ｃ 2007e | 発掘 |
| 131244 | 下野谷遺跡 第 18 次調査区 第４文化層 | 西東京市東伏見３ | 354335 | 1393341 | 52 | | | | | | | | | | | | ○ | | | | | | ○ | | | 東京都埋文Ｃ 2007e | 発掘 |
| 131245 | 下野谷遺跡 第 18 次調査区 第５文化層 | 西東京市東伏見３ | 354335 | 1393341 | 52 | | | | | | | | | | | ○ | | | | | | | ○ | | | 東京都埋文Ｃ 2007e | 発掘 |
| 131246 | 下野谷遺跡 第 18 次調査区 第６文化層 | 西東京市東伏見３ | 354335 | 1393341 | 52 | | | | | | | | | | | | ○ | | | | | | ○ | ○ | | 東京都埋文Ｃ 2007e | 発掘 |
| 131247 | 下野谷遺跡 第 18 次調査区 第７文化層 | 西東京市東伏見３ | 354335 | 1393341 | 52 | | | | | | | | | | | | | | | | | | ○ | ○ | | 東京都埋文Ｃ 2007e | 発掘 |
| 131248 | 下野谷遺跡 第 18 次調査区 ユニット外 | 西東京市東伏見３ | 354335 | 1393341 | 52 | | | | | | | | | | | | | | | | | | | | | 東京都埋文Ｃ 2007e | 発掘 |
| 131249 | 坂下遺跡 Ⅰ層 | 西東京市東伏見５ | 354327 | 1393327 | 53 | | | | | | | | | | | | | | | | ○ | | | | | むさしの台地研究会 1975 | 発掘 |
| 131250 | 坂下遺跡 Ⅱ層 | 西東京市東伏見５ | 354327 | 1393327 | 53 | ○ | | | | | ○ | | | | | ○ | | | ○ | | ○ | | ○ | ○ | | むさしの台地研究会 1975 | 発掘 |
| 131251 | 坂下遺跡 Ⅲ層 | 西東京市東伏見５ | 354327 | 1393327 | 53 | ○ | | | | | ○ | | | | | ○ | | | | | ○ | | ○ | ○ | | むさしの台地研究会 1975 | 発掘 |
| 131252 | 坂下遺跡 第１文化層 | 西東京市東伏見 5-1・柳沢 2-1・2 | 354327 | 1393327 | 54 | ○ | | | | | | ○ | | | | ○ | ○ | | | | | | ○ | ○ | | 保谷市坂下調査団 1998 | 発掘 |
| 131253 | 坂下遺跡 第２文化層 | 西東京市東伏見 5-1・柳沢 2-1・2 | 354327 | 1393327 | 54 | ○ | | | | | ○ | ○ | | | | ○ | | | | | | | ○ | ○ | ○ | 保谷市坂下調査団 1998 | 発掘 |
| 131254 | 坂下遺跡 第３文化層 | 西東京市東伏見 5-1・柳沢 2-1・2 | 354327 | 1393327 | 54 | ○ | | | | | | | | | | ○ | | | | | | | ○ | ○ | ○ | 保谷市坂下調査団 1998 | 発掘 |
| 131255 | 坂下遺跡 第４文化層 | 西東京市東伏見 5-1・柳沢 2-1・2 | 354327 | 1393327 | 54 | ○ | | | | | | | | | | ○ | | | | | | | ○ | ○ | | 保谷市坂下調査団 1998 | 発掘 |
| 131256 | 坂下遺跡 第５文化層 | 西東京市東伏見 5-1・柳沢 2-1・2 | 354327 | 1393327 | 54 | ○ | | | | | | | | | | | | | | | | | ○ | ○ | | 保谷市坂下調査団 1998 | 発掘 |
| 131257 | 坂下遺跡 第６文化層 | 西東京市東伏見 5-1・柳沢 2-1・2 | 354327 | 1393327 | 54 | | | | | | | | | | | | | | | | | | | | ○ | 保谷市坂下調査団 1998 | 発掘 |
| 131258 | 坂下遺跡 第７文化層 | 西東京市東伏見 5-1・柳沢 2-1・2 | 354327 | 1393327 | 54 | | | | | | | | | | | | | | | | | | | | | 保谷市坂下調査団 1998 | 発掘 |
| 131259 | 坂下遺跡 第８文化層 | 西東京市東伏見 5-1・柳沢 2-1・2 | 354327 | 1393327 | 54 | | | | | | | | | | | | | | | | | | | | | 保谷市坂下調査団 1998 | 発掘 |
| 131260 | 坂下遺跡 第１文化層 | 西東京市東伏見 5-2-1 | 354328 | 1393329 | 52 | ○ | | | | | | | | | | | | | ○ | | | | ○ | ○ | | アルケーリサーチ 2000 | 発掘 |
| 131261 | 坂下遺跡 第２文化層 | 西東京市東伏見 5-2-1 | 354328 | 1393329 | 52 | | | | | | | | | | | | | | ○ | | | | ○ | ○ | | アルケーリサーチ 2000 | 発掘 |
| 131262 | 東伏見稲荷神社遺跡 | 西東京市東伏見１ | 354337 | 1393328 | 53 | | | | | | ○ | | | | | | | | | | | | | | | むさしの台地研究会 1975 | 採集 |
| 131263 | 下柳沢遺跡 早大東伏見Ｂ地区 第１文化層 | 西東京市東伏見 2-7-4 | 354338 | 1393346 | 51 | | | | | | | | | | | | | | | | | | | | | 早稲田大学校地埋文調査室 1996 | 発掘 |
| 131264 | 下柳沢遺跡 早大東伏見Ｂ地区 第２文化層 | 西東京市東伏見 2-7-4 | 354338 | 1393346 | 51 | ○ | | | | ○ | | ○ | | | | ○ | | | ○ | | | | ○ | ○ | | 早稲田大学校地埋文調査室 1996 | 発掘 |
| 131265 | 下柳沢遺跡 早大東伏見Ａ地区 第１文化層 | 西東京市東伏見 2-7・3-4 | 354337 | 1393349 | 50 | ○ | | | | ○ | | | | | | ○ | ○ | | | | | | ○ | | | 早稲田大学文化財整理室 2000 | 発掘 |
| 131266 | 下柳沢遺跡 早大東伏見Ａ地区 第２文化層 | 西東京市東伏見 2-7・3-4 | 354337 | 1393349 | 50 | ○ | | | | ○ | | | | | | ○ | | | ○ | | | | ○ | ○ | | 早稲田大学文化財整理室 2000 | 発掘 |
| 131267 | 下柳沢遺跡 早大東伏見Ａ地区 第３文化層 | 西東京市東伏見 2-7・3-4 | 354337 | 1393349 | 50 | ○ | | | | | ○ | | | | | ○ | | | | | | | ○ | ○ | | 早稲田大学文化財整理室 2000 | 発掘 |
| 131268 | 下柳沢遺跡 早大東伏見Ａ地区 縄文包含層ほか | 西東京市東伏見 2-7・3-4 | 354337 | 1393349 | 50 | | | | | | ○ | | | | | | | | | | | | | | | 早稲田大学文化財整理室 2000 | 発掘 |
| 131269 | 下柳沢遺跡 早大東伏見Ａ地区 かく乱 | 西東京市東伏見 2-7・3-4 | 354337 | 1393349 | 50 | | | | | ○ | | | | | | | | | | | | | | | | 早稲田大学文化財整理室 2000 | 発掘 |
| 131270 | 田無南町遺跡 旧石器時代１ | 西東京市南町 5-489 | 354326 | 1393205 | 59 | ○ | | ○ | | ○ | | | | | | ○ | ○ | | ○ | | | | ○ | | | 都立学校調査団 1992 | 発掘 |
| 131271 | 田無南町遺跡 旧石器時代２ | 西東京市南町 5-489 | 354326 | 1393205 | 59 | ○ | | | | | | | | | | | ○ | | | | | | ○ | ○ | | 都立学校調査団 1992 | 発掘 |
| 131272 | 田無南町遺跡 旧石器時代２ | 西東京市南町 5-489 | 354326 | 1393205 | 59 | | | | | | | | ○ | | | ○ | | | | | | | ○ | ○ | | 都立学校調査団 1992 | 発掘 |
| 131273 | 田無南町遺跡 縄文草創期 | 西東京市南町 5-489 | 354326 | 1393205 | 59 | | | ○ | | | ○ | | | | | ○ | | | ○ | ○ | ○ | ○ | ○ | | | 都立学校調査団 1992 | 発掘 |
| 131274 | 熊ノ郷遺跡 第１地点 Ⅳ層下部 | 国分寺市西恋ヶ窪 4-1 | 354220 | 1392801 | 74 | ○ | | | | ○ | ○ | | | | | ○ | | | ○ | | | | ○ | ○ | | 国分寺市編さん委 1986 | 発掘 |
| 131275 | 熊ノ郷遺跡 第２地点 ローム層 | 国分寺市西恋ヶ窪２ | 354218 | 1392760 | 74 | | | | | ○ | | | | | | | | | | | ○ | | | ○ | | 吉田 1952 | 発掘 |
| 131276 | 恋ヶ窪遺跡 第 14・16 ～ 19・21・26 次調査区 | 国分寺市西恋ヶ窪１ | 354211 | 1392813 | 75 | ○ | | | | | | | | | | ○ | | | | | | | | | | 国分寺市調査団 2008 | 発掘 |
| 131277 | 恋ヶ窪遺跡 第 15 次調査区 Ⅲ層 | 国分寺市西恋ヶ窪 1-175 | 354210 | 1392809 | 75 | ○ | | | | | ○ | | | | | | | | | | | | ○ | | | 国分寺市調査団 1988 | 発掘 |
| 131278 | 恋ヶ窪南遺跡 縄文包含層・遺構覆土 | 国分寺市和泉町１ | 354158 | 1392825 | 70 | ○ | ○ | | | | | | | | | | | | | | | | | | | 国分寺市調査団 1987b | 発掘 |
| 131279 | 恋ヶ窪遺跡 第 27 次調査区 | 国分寺市西恋ヶ窪１ | 354208 | 1392816 | 75 | | | | | | ○ | | | | | | | | | | | | | | | 国分寺市調査団 1996 | 発掘 |
| 131280 | 多摩蘭坂遺跡 第１地点 第１文化層 | 国分寺市内藤町 2-2 | 354143 | 1392720 | 79 | ○ | | ○ | | | | | | | | ○ | | | ○ | | ○ | | ○ | | | 恋ヶ窪調査団 1980 | 発掘 |
| 131281 | 多摩蘭坂遺跡 第１地点 第２文化層 | 国分寺市内藤町 2-2 | 354143 | 1392720 | 79 | | | | | | | | | | | | | | | | | | | ○ | | 恋ヶ窪調査団 1980 | 発掘 |
| 131282 | 多摩蘭坂遺跡 第１地点 第３文化層 | 国分寺市内藤町 2-2 | 354143 | 1392720 | 79 | ○ | ○ | ○ | | ○ | | | | | | ○ | ○ | | ○ | | ○ | | ○ | ○ | | 恋ヶ窪調査団 1980 | 発掘 |
| 131283 | 多摩蘭坂遺跡 第１地点 第４文化層 | 国分寺市内藤町 2-2 | 354143 | 1392720 | 79 | | | | | | ○ | | | | | | | | | | | | | ○ | | 恋ヶ窪調査団 1980 | 発掘 |
| 131284 | 多摩蘭坂遺跡 第２地点 Ⅲ層 | 国分寺市内藤町 1-3 | 354138 | 1392727 | 80 | | | | | | ○ | | ○ | | | | | | | | | | | ○ | | 国分寺市史編さん委 1986 | 発掘 |
| 131285 | 多摩蘭坂遺跡 第２地点 Ⅳ層 | 国分寺市内藤町 1-3 | 354138 | 1392727 | 80 | ○ | | | | ○ | | | | | | ○ | ○ | | | | | | ○ | ○ | | 国分寺市史編さん委 1986 | 発掘 |
| 131286 | 多摩蘭坂遺跡 第２地点 Ⅸ層 | 国分寺市内藤町 1-3 | 354138 | 1392727 | 80 | | | | | | | | | | | | | | | | | | ○ | ○ | | 国分寺市史編さん委 1986 | 発掘 |

| ID | 遺跡名 | 所在地 | 緯度 | 経度 | 標高 | ナイフ形石器 | 台形石器 | 斧形石器 | 剥片尖頭器 | 角錐状石器 | 槍先形尖頭器 | 両面調整石器 | 細石刃・細石核 | 神子柴型石斧 | 有茎尖頭器 | 掻器・削器 | 彫器 | 礫石 | 凹石 | 台石 | 礫器 | 草創期土器 | ブロック | 礫群・配石 | 炭化物集中 | 文献 | 調査歴 |
|---|---|---|---|---|---|---|---|---|---|---|---|---|---|---|---|---|---|---|---|---|---|---|---|---|---|---|
| 131287 | 多摩蘭坂遺跡 第３地点 Ⅳ層下部 | 国分寺市内藤町 1-2-1 | 354135 | 1392731 | 79 | | | | | | | | | | | | | | ○ | | | | ○ | ○ | | 国分寺市調査団 1997 | 発掘 |
| 131288 | 多摩蘭坂遺跡 第４地点 第１文化層 | 国分寺市内藤町 1-9 | 354144 | 1392726 | 81 | | | | | | | | | | | | | | | | | | ○ | | | 国分寺市調査団 1997 | 発掘 |
| 131289 | 多摩蘭坂遺跡 第４地点 第２文化層 | 国分寺市内藤町 1-9 | 354144 | 1392726 | 81 | | | | | | | | | | | | | | ○ | | | | | | | 国分寺市調査団 1997 | 発掘 |
| 131290 | 多摩蘭坂遺跡 第４地点 第３文化層 | 国分寺市内藤町 1-9 | 354144 | 1392726 | 81 | | | | | | | | | | | | | | | | | | ○ | | | 国分寺市調査団 1997 | 発掘 |
| 131291 | 多摩蘭坂遺跡 第４地点 第４文化層 | 国分寺市内藤町 1-9 | 354144 | 1392726 | 81 | ○ | | | | | | | | | | ○ | ○ | | | ○ | | | ○ | ○ | | 国分寺市調査団 1997 | 発掘 |
| 131292 | 多摩蘭坂遺跡 第４地点 第５文化層 | 国分寺市内藤町 1-9 | 354144 | 1392726 | 81 | ○ | | | | ○ | | | | | | ○ | | | ○ | ○ | | | ○ | ○ | | 国分寺市調査団 1997 | 発掘 |
| 131293 | 多摩蘭坂遺跡 第４地点 第６文化層 | 国分寺市内藤町 1-9 | 354144 | 1392726 | 81 | ○ | | | | | | | | | | ○ | | | ○ | ○ | | | ○ | ○ | | 国分寺市調査団 1997 | 発掘 |
| 131294 | 多摩蘭坂遺跡 第４地点 第７文化層 | 国分寺市内藤町 1-9 | 354144 | 1392726 | 81 | | | | | | | | ○ | | | ○ | | | | | ○ | | | | | 国分寺市調査団 1997 | 発掘 |
| 131295 | 多摩蘭坂遺跡 第６地点 | 国分寺市内藤町 1-8 | 354144 | 1392724 | 81 | ○ | | | | | | | | | | ○ | | | | | | | ○ | | | 国分寺市調査団 1997 | 発掘 |
| 131296 | 多摩蘭坂遺跡 第５地点 第１文化層 | 国分寺市内藤町 1-1 | 354133 | 1392734 | 79 | ○ | ○ | ○ | | | | | | | | ○ | | ○ | ○ | | | | ○ | | | 国分寺市調査団 1999 | 発掘 |
| 131297 | 多摩蘭坂遺跡 第５地点 第２文化層 | 国分寺市内藤町 1-1 | 354133 | 1392734 | 79 | ○ | ○ | ○ | | | | | | | | | | | ○ | ○ | | | ○ | | | 国分寺市調査団 1999 | 発掘 |
| 131298 | 多摩蘭坂遺跡 第５地点 第３文化層 | 国分寺市内藤町 1-1 | 354133 | 1392734 | 79 | ○ | | | | | | | | | | | | | ○ | | | | | | | 国分寺市調査団 1999 | 発掘 |
| 131299 | 多摩蘭坂遺跡 第５地点 第４文化層 | 国分寺市内藤町 1-1 | 354133 | 1392734 | 79 | | | | | | | | | | | | | | | | | | | | ○ | 国分寺市調査団 1999 | 発掘 |
| 131300 | 多摩蘭坂遺跡 第５地点 第５文化層 | 国分寺市内藤町 1-1 | 354133 | 1392734 | 79 | ○ | | | | ○ | | | | | | ○ | | | ○ | | | | ○ | ○ | ○ | 国分寺市調査団 1999 | 発掘 |
| 131301 | 多摩蘭坂遺跡 第５地点 第６文化層 | 国分寺市内藤町 1-1 | 354133 | 1392734 | 79 | ○ | | | | ○ | ○ | | | | | ○ | | | ○ | | | | ○ | ○ | ○ | 国分寺市調査団 1999 | 発掘 |
| 131302 | 多摩蘭坂遺跡 第５地点 第７文化層 | 国分寺市内藤町 1-1 | 354133 | 1392734 | 79 | ○ | | | | | ○ | | | | | ○ | | | ○ | | | | ○ | ○ | | 国分寺市調査団 1999 | 発掘 |
| 131303 | 多摩蘭坂遺跡 第８地点 A 区 第１文化層 | 国分寺市内藤町 1-2・3 | 354139 | 1392726 | 80 | | ○ | ○ | | | | | | | | ○ | | | ○ | | ○ | | ○ | | | 国分寺市調査団 2003 | 発掘 |
| 131304 | 多摩蘭坂遺跡 第８地点 B・C・D 区 第１文化層 | 国分寺市内藤町 1-2・3 | 354137 | 1392728 | 80 | ○ | ○ | | | | | | | | | | | | ○ | | | | ○ | | | 国分寺市調査団 2003 | 発掘 |
| 131305 | 多摩蘭坂遺跡 第８地点 A 区 第２文化層 | 国分寺市内藤町 1-2・3 | 354139 | 1392726 | 80 | | | | | | | | | | | | | | | | | | | | | 国分寺市調査団 2003 | 発掘 |
| 131306 | 多摩蘭坂遺跡 第８地点 F 区 第２文化層 | 国分寺市内藤町 1-2・3 | 354138 | 1392727 | 79 | | | | | | | | | | | | | | | | | | | | | 国分寺市調査団 2003 | 発掘 |
| 131307 | 多摩蘭坂遺跡 第８地点 A 区 第３文化層 | 国分寺市内藤町 1-2・3 | 354139 | 1392726 | 80 | ○ | | | | | | | | | | ○ | | | ○ | ○ | | | ○ | ○ | | 国分寺市調査団 2003 | 発掘 |
| 131308 | 多摩蘭坂遺跡 第８地点 B・C・D 区 第３文化層 | 国分寺市内藤町 1-2・3 | 354137 | 1392728 | 80 | ○ | | | | | | | | | | ○ | | | ○ | | | | ○ | ○ | | 国分寺市調査団 2003 | 発掘 |
| 131309 | 多摩蘭坂遺跡 第８地点 F 区 第３文化層 | 国分寺市内藤町 1-2・3 | 354138 | 1392727 | 79 | ○ | | | | | | | | | | | | | | | | | ○ | ○ | | 国分寺市調査団 2003 | 発掘 |
| 131310 | 多摩蘭坂遺跡 第８地点 A 区 第４文化層 | 国分寺市内藤町 1-2・3 | 354139 | 1392726 | 80 | ○ | | | | | | | | | | ○ | | | | | | | ○ | ○ | | 国分寺市調査団 2003 | 発掘 |
| 131311 | 多摩蘭坂遺跡 第８地点 B・C・D 区 第４文化層 | 国分寺市内藤町 1-2・3 | 354137 | 1392728 | 80 | ○ | | | | | ○ | | | | | ○ | | | | | | | ○ | ○ | | 国分寺市調査団 2003 | 発掘 |
| 131312 | 花沢西遺跡 ソフトローム～ハードローム | 国分寺市南町 3-29 | 354157 | 1392836 | 71 | ○ | | ○ | | | ○ | | | | | | ○ | | | | | | ○ | | | 国分寺市史編さん委 1986 | 発掘 |
| 131313 | 多喜窪遺跡 | 国分寺市西元町 1 | 354141 | 1392802 | 78 | | | | | | ○ | | | | | | | | | | | | | | | 国分寺市史編さん委 1986 | 採集 |
| 131314 | 武蔵国分寺跡 第６次調査区 古代遺構覆土 | 国分寺市西元町 1-1 | 354145 | 1392825 | 73 | | | | | | ○ | | | | | | | | | | | | | | | 国分寺市史編さん委 1986 | 発掘 |
| 131315 | 武蔵国分寺跡 第 33 次調査区 古代包含層 | 国分寺市西元町 1-1 | 354139 | 1392817 | 71 | | | | | | | | | | ○ | | | | | | | | | | | 国分寺市史編さん委 1986 | 発掘 |
| 131316 | 武蔵国分寺跡 第 51 次調査区 第１文化層 | 国分寺市西元町 1-1 | 354144 | 1392825 | 73 | | | | | | ○ | | | | | | | | | | | | ○ | ○ | ○ | 武蔵国分寺調査団 1985 | 発掘 |
| 131317 | 武蔵国分寺跡 第 51 次調査区 第２文化層 | 国分寺市西元町 1-1 | 354144 | 1392825 | 73 | | | | | | | | | | | | | | | | | | ○ | | ○ | 武蔵国分寺調査団 1985 | 発掘 |
| 131318 | 武蔵国分寺跡 第 51 次調査区 第３文化層 | 国分寺市西元町 1-1 | 354144 | 1392825 | 73 | | | | | | | | | | | | | | | | | | ○ | | ○ | 武蔵国分寺調査団 1985 | 発掘 |
| 131319 | 武蔵国分寺跡 第 51 次調査区 縄文包含層 | 国分寺市西元町 1-1 | 354144 | 1392825 | 73 | ○ | | | | | ○ | | | | ○ | | ○ | | | | | | ○ | | | 武蔵国分寺調査団 1985 | 発掘 |
| 131320 | 武蔵国分寺跡 第 107 次調査区 Ⅴa 層上～中層 | 国分寺市西元町 1-1 | 354145 | 1392825 | 73 | ○ | | | | | | | | | | | | | | | | | ○ | ○ | | 武蔵国分寺調査団 1982 | 発掘 |
| 131321 | 武蔵国分寺跡 第 107 次調査区 縄文包含層 | 国分寺市西元町 1-1 | 354145 | 1392825 | 73 | ○ | | | | | | | | | | | | | | | | | | | | 武蔵国分寺調査団 1982 | 発掘 |
| 131322 | 武蔵国分寺跡 第 135 次調査区 表土 | 国分寺市東元町 3-20-411 | 354129 | 1392808 | 67 | | | | | | ○ | | | | | | | | | | | | | | | 国分寺市調査団 1989a | 発掘 |
| 131323 | 武蔵国分寺跡 第 200 次調査 A 区 Ⅳ下～Ⅴ上 | 国分寺市東元町 3-20-411 | 354147 | 1392829 | 70 | ○ | | | | | ○ | | | | | ○ | | | | | | | ○ | ○ | | 国分寺市調査団 1987 | 発掘 |
| 131324 | 武蔵国分寺跡 下水道南部 18 号地区 | 国分寺市西元町 2 | 354139 | 1392808 | 76 | ○ | | | | | | | | | | | | | | | | | | | | 国分寺市調査団 1990 | 発掘 |
| 131325 | 武蔵国分寺跡 第 185 次調査区 ハードローム | 国分寺市泉町 3-33-43 | 354152 | 1392830 | 69 | | | | | | | | | | | | | | | | | | | | | 国分寺市調査団 1998 | 発掘 |
| 131326 | 武蔵国分寺跡 第 223 次調査区 縄文包含層 | 国分寺市東元町 3 | 354143 | 1392837 | 69 | | | | | | | | | | | ○ | | | | | | | | | | 国分寺市調査団 1998 | 発掘 |
| 131327 | 武蔵国分寺跡 第 251 次調査区（Ⅴa 層） | 国分寺市西元町 2-2550-40 | 354137 | 1392804 | 75 | ○ | | | | | | | | | | | | | | | | | | | | 国分寺市調査団 2003b | 発掘 |
| 131328 | 武蔵国分寺跡 第 252 次調査区 縄文包含層 | 国分寺市西元町 2-2548-64 | 354137 | 1392805 | 75 | | | | | | ○ | | | | | | | | | | | | | | | 国分寺市調査団 2003b | 発掘 |
| 131329 | 武蔵国分寺跡 第 357 次調査区 | 国分寺市西元町 2 | 354130 | 1392809 | 65 | | | | | | ○ | | | | | | | | | | | | | | | 国分寺市調査団 1998 | 発掘 |
| 131330 | 武蔵国分寺跡 第 421 次調査 E 地区 Ⅸ層 | 国分寺市泉町 2 | 354154 | 1392816 | 74 | | | | | | | | | | | | | | | | | | | | | 国分寺市調査団 2002 | 発掘 |
| 131331 | 武蔵国分寺跡 第 428 次調査区（Ⅶ層） | 国分寺市泉町 2 | 354155 | 1392812 | 76 | | | | | | | | | | | | | | | | | | | | | 国分寺市調査団 2002 | 発掘 |
| 131332 | 武蔵国分寺跡 第 431・446・460 次調査区 Ⅴa 層 | 国分寺市西元町 1 | 354144 | 1392812 | 77 | ○ | | | | | | | | | | | | | | | | | ○ | | | 国分寺市調査団 2002 | 発掘 |
| 131333 | 武蔵国分寺跡 第 431・446・460 次調査区 Ⅴb 中～下層 | 国分寺市西元町 1 | 354144 | 1392812 | 77 | | | | | | | | | | | | | | ○ | | | | ○ | | | 国分寺市調査団 2002 | 発掘 |
| 131334 | 武蔵国分寺跡 第 431・446・460 次調査区 Ⅶb 層 | 国分寺市西元町 1 | 354144 | 1392812 | 77 | | | | | | | | | | | | | | | | | | | | | 国分寺市調査団 2002 | 発掘 |
| 131335 | 武蔵国分寺跡 第 431・446・460 次調査区 縄文包含層 | 国分寺市西元町 1 | 354144 | 1392812 | 77 | | | | | | | | | | ○ | | | | ○ | | | | | | | 国分寺市調査団 2002 | 発掘 |
| 131336 | 武蔵国分寺跡 第 442 次調査区 Ⅳ下～Ⅴa 上層 | 国分寺市泉町 2 | 354149 | 1392817 | 75 | ○ | | | | | | | | | | | | | | ○ | | | ○ | | | 国分寺市調査団 2002 | 発掘 |
| 131337 | 武蔵国分寺跡 第 442 次調査区（Ⅶ層上部） | 国分寺市泉町 2 | 354144 | 1392812 | 77 | | | | | | | | | | | | | | | | | | | | | 国分寺市調査団 2002 | 発掘 |
| 131338 | 武蔵国分寺跡 第 444 次調査区 -1（Ⅴa 上層） | 国分寺市泉町 2 | 354147 | 1392811 | 77 | ○ | | | | | | | | | | | | | | | | | | | | 国分寺市調査団 2002 | 発掘 |
| 131339 | 武蔵国分寺跡 第 444 次調査区 -2（Ⅴa 上層） | 国分寺市泉町 2 | 354147 | 1392811 | 77 | | | | | | | | | | | | | | | | | | | | | 国分寺市調査団 2002 | 発掘 |
| 131340 | 武蔵国分寺跡 第 459 次調査区 Ⅴb 上～Ⅵ層上面 | 国分寺市泉町 2 | 354155 | 1392814 | 75 | ○ | | | | ○ | | | | | | | | | | | | | | | | 国分寺市調査団 2002 | 発掘 |
| 131341 | 武蔵国分寺跡 第 459 次調査区 Ⅸa 層 | 国分寺市泉町 2 | 354155 | 1392814 | 75 | | | | | | | | | | | | | | | | | | | | | 国分寺市調査団 2002 | 発掘 |
| 131342 | 武蔵国分寺跡 第 477 次調査区 縄文包含層 | 国分寺市西元町 1 | 354146 | 1392818 | 75 | ○ | | | | | | | | | | | | | | | | | | | | 国分寺市調査団 2003c | 発掘 |
| 131343 | 武蔵国分寺跡 第 481・500・506 次調査区 | 国分寺市西元町 1 | 354142 | 1392812 | 76 | ○ | | | | | | | | | | | | | | | | | | | | 国分寺市調査団 2003c | 発掘 |
| 131344 | 武蔵国分寺跡 第 502 次調査区（Ⅷa 層下部） | 国分寺市泉町 2 | 354148 | 1392821 | 74 | | | | | | | | | | | | | | | | | | | | | 国分寺市調査団 2003c | 発掘 |
| 131345 | 武蔵国分寺跡 第 504・539 次調査区 第４文化層 | 国分寺市泉町 2 | 354158 | 1392804 | 74 | ○ | | | | | | | | | | ○ | | | | | | | ○ | ○ | | 国分寺市調査団 2003c | 発掘 |
| 131346 | 武蔵国分寺跡 第 504・539 次調査区 第５文化層 | 国分寺市泉町 2 | 354158 | 1392804 | 74 | | | | | | | | | | | | | | | | | | ○ | ○ | | 国分寺市調査団 2003c | 発掘 |
| 131347 | 武蔵国分寺跡 第 504・539 次調査区 第３文化層 | 国分寺市泉町 2 | 354158 | 1392804 | 74 | | | | | | | | | | | | | | | | | | ○ | | | 国分寺市調査団 2003c | 発掘 |
| 131348 | 武蔵国分寺跡 第 504・539 次調査区 第２文化層 | 国分寺市泉町 2 | 354158 | 1392804 | 74 | ○ | | | | | | | | | | ○ | | | | | | | ○ | ○ | | 国分寺市調査団 2003c | 発掘 |
| 131349 | 武蔵国分寺跡 第 504・539 次調査区 第１文化層 | 国分寺市泉町 2 | 354158 | 1392804 | 74 | ○ | | | | | | | | | | | ○ | | ○ | ○ | | | ○ | ○ | | 国分寺市調査団 2003c | 発掘 |
| 131350 | 武蔵国分寺跡 国分寺ﾌﾟﾛｼﾞｪｸﾄ地区（遺構外） | 国分寺市西元町 1-2448-3,2449-1・2 | 354143 | 1392825 | 73 | ○ | ○ | | | | ○ | | | | | ○ | | | | | | | | | | 国分寺市調査団 2005 | 発掘 |
| 131351 | 武蔵国分寺跡 国分寺ﾌﾟﾛｼﾞｪｸﾄ地区 Ⅴa 上～中部 | 国分寺市西元町 1-2448-3,2449-1・2 | 354143 | 1392825 | 73 | ○ | | | | | | | | | | ○ | | | ○ | | | | ○ | | | 国分寺市調査団 2005 | 発掘 |
| 131352 | 武蔵国分寺跡 西国分寺駅東地区 第Ⅳ文化層 | 国分寺市泉町 2-1-22 | 354158 | 1392801 | 76 | ○ | | | | | ○ | | | | | | | | | | | | | | | 国分寺市調査団 2006 | 発掘 |
| 131353 | 武蔵国分寺跡 西国分寺駅東地区 第Ⅲ文化層 | 国分寺市泉町 2-1-22 | 354158 | 1392801 | 76 | ○ | | | | | | | | | | | | | | | | | ○ | | | 国分寺市調査団 2006 | 発掘 |
| 131354 | 武蔵国分寺跡 西国分寺駅東地区 第Ⅱ文化層 | 国分寺市泉町 2-1-22 | 354158 | 1392801 | 76 | ○ | | | | | ○ | | | | | | | | | | | | ○ | | | 国分寺市調査団 2006 | 発掘 |
| 131355 | 武蔵国分寺跡 西国分寺駅東地区 第Ⅰ文化層 | 国分寺市泉町 2-1-22 | 354158 | 1392801 | 76 | ○ | | | | | ○ | | | | | | | | | | | | ○ | | | 国分寺市調査団 2006 | 発掘 |
| 131356 | 武蔵国分寺跡 西国分寺駅東地区 第Ⅴ文化層 | 国分寺市泉町 2-1-22 | 354158 | 1392801 | 76 | ○ | | | | | | | | | | | | | | | | | ○ | | | 国分寺市調査団 2006 | 発掘 |
| 131357 | 武蔵国分寺跡 北方地区 B,C,D 区 第１遺物群 | 国分寺市泉町 2 | 354158 | 1392817 | 73 | ○ | | | | | ○ | | ○ | | | ○ | | | ○ | | | | ○ | ○ | | 東京都埋文 C 2003 | 発掘 |
| 131358 | 武蔵国分寺跡 北方地区 B,C,D 区 第２遺物群 | 国分寺市泉町 2 | 354158 | 1392817 | 73 | ○ | | ○ | | | ○ | | | | | ○ | ○ | | ○ | | | | ○ | ○ | | 東京都埋文 C 2003 | 発掘 |
| 131359 | 武蔵国分寺跡 北方地区 F 区 第２遺物群 | 国分寺市泉町 2 | 354151 | 1392824 | 72 | ○ | | | | | ○ | | | | | ○ | | | | | | | ○ | | | 東京都埋文 C 2003 | 発掘 |
| 131360 | 武蔵国分寺跡 北方地区 B,C,D 区 第３遺物群 | 国分寺市泉町 2 | 354158 | 1392817 | 73 | ○ | | | | | ○ | | | | | ○ | ○ | | ○ | | | | ○ | ○ | | 東京都埋文 C 2003 | 発掘 |
| 131361 | 武蔵国分寺跡 北方地区 B,C,D 区 第４遺物群 | 国分寺市泉町 2 | 354158 | 1392817 | 73 | ○ | | | | | | | | | | ○ | ○ | | ○ | | | | ○ | ○ | | 東京都埋文 C 2003 | 発掘 |
| 131362 | 武蔵国分寺跡 北方地区 B,C,D 区 第５遺物群 | 国分寺市泉町 2 | 354158 | 1392817 | 73 | ○ | | | | ○ | | | | | | ○ | | | ○ | | | | ○ | ○ | | 東京都埋文 C 2003 | 発掘 |
| 131363 | 武蔵国分寺跡 北方地区 B,C,D 区 第６遺物群 | 国分寺市泉町 2 | 354158 | 1392817 | 73 | ○ | | | | | | | | | | ○ | | | | | | | ○ | ○ | | 東京都埋文 C 2003 | 発掘 |
| 131364 | 武蔵国分寺跡 北方地区 B,C,D 区 第７遺物群 | 国分寺市泉町 2 | 354158 | 1392817 | 73 | ○ | | | | | | | | | | ○ | ○ | | ○ | | | | ○ | ○ | | 東京都埋文 C 2003 | 発掘 |
| 131365 | 武蔵国分寺跡 北方地区 B,C,D 区 第８遺物群 | 国分寺市泉町 2 | 354158 | 1392817 | 73 | ○ | | | | | | | | | | ○ | | | ○ | | | | ○ | ○ | | 東京都埋文 C 2003 | 発掘 |
| 131366 | 武蔵国分寺跡 北方地区 B,C,D 区 第９遺物群 | 国分寺市泉町 2 | 354158 | 1392817 | 73 | ○ | | | | | | | | | | | | | ○ | | | | ○ | | | 東京都埋文 C 2003 | 発掘 |
| 131367 | 武蔵国分寺跡 北方地区 F 区 第９遺物群 | 国分寺市泉町 2 | 354151 | 1392824 | 72 | | | | | | | | | | | | | | | | | | ○ | | | 東京都埋文 C 2003 | 発掘 |
| 131368 | 武蔵国分寺跡 北方地区 B,C,D 区 第 10 遺物群 | 国分寺市泉町 2 | 354158 | 1392817 | 73 | | | | | | | | | | | | | | ○ | | | | ○ | ○ | | 東京都埋文 C 2003 | 発掘 |
| 131369 | 武蔵国分寺跡 北方地区 B,C,D 区 第０遺物群 | 国分寺市泉町 2 | 354158 | 1392817 | 73 | ○ | | | | | ○ | | ○ | | | ○ | ○ | | ○ | | | | ○ | | | 東京都埋文 C 2003 | 発掘 |
| 131370 | 武蔵国分寺跡 北方地区 縄文包含層 | 国分寺市泉町 2 | 354158 | 1392817 | 73 | | | | | | ○ | | | ○ | ○ | | | | | | | | | | | 東京都埋文 C 2003 | 発掘 |
| 131371 | 日影山遺跡 第１文化層 | 国分寺市泉町 2 | 354154 | 1392805 | 77 | ○ | | | | | ○ | | ○ | | | ○ | | | | | | | ○ | ○ | | 西国分寺地区調査団 1999 | 発掘 |
| 131372 | 日影山遺跡 第２文化層 | 国分寺市泉町 2 | 354154 | 1392805 | 77 | ○ | | | | | ○ | | | | | ○ | ○ | | ○ | | ○ | | ○ | ○ | | 西国分寺地区調査団 1999 | 発掘 |
| 131373 | 日影山遺跡 第３文化層 | 国分寺市泉町 2 | 354154 | 1392805 | 77 | ○ | | | | ○ | | | | | | | | | | | | | ○ | | | 西国分寺地区調査団 1999 | 発掘 |
| 131374 | 日影山遺跡 第４文化層 | 国分寺市泉町 2 | 354154 | 1392805 | 77 | | | | | | | | | | | | | | | | | | | | | 西国分寺地区調査団 1999 | 発掘 |
| 131375 | 日影山遺跡 第５文化層 | 国分寺市泉町 2 | 354154 | 1392805 | 77 | | | | | | | | | | | | | | | | | | | | | 西国分寺地区調査団 1999 | 発掘 |
| 131376 | 日影山遺跡 縄文包含層ほか | 国分寺市泉町 2 | 354154 | 1392805 | 77 | ○ | | | | | | | | | | ○ | | | | | | | | | | 西国分寺地区調査団 1999 | 発掘 |
| 131377 | 日影山遺跡 縄文包含層 | 国分寺市泉町 2 | 354154 | 1392805 | 77 | | | | | | ○ | | | | ○ | | | | | | | | | | | 西国分寺地区調査団 1999 | 発掘 |
| 131378 | 殿ヶ谷戸北遺跡 ローム層 | 国分寺市南町 1-9 | 354159 | 1392913 | 72 | ○ | | | | | ○ | | | | | ○ | | | | | | | | ○ | | 大場ほか 1965 | 発掘 |

| ID | 遺跡名 | 所在地 | 緯度 | 経度 | 標高 | ナイフ形石器 | 台形石器 | 斧形石器 | 剥片尖頭器 | 角錐状石器 | 槍先形尖頭器 | 両面調整石器 | 細石刃・細石核 | 神子柴型石斧 | 有茎尖頭器 | 掻器・削器 | 彫器 | 砥石 | 叩石 | 台石 | 礫器 | 草創期土器 | ブロック | 礫群・配石 | 炭化物集中 | 文献 | 調査歴 |
|---|---|---|---|---|---|---|---|---|---|---|---|---|---|---|---|---|---|---|---|---|---|---|---|---|---|---|---|
| 131379 | 殿ヶ谷戸遺跡 第１次調査 ローム層 | 国分寺市南町２ | 354153 | 1392902 | 69 | ○ | | | | ○ | | | | | | ○ | | | | | | | | ○ | | 吉田 1952 | 発掘 |
| 131380 | 恋ヶ窪廃寺跡 | 国分寺市泉町３ | 354156 | 1392756 | 78 | ○ | | | | | | | | | | | | | | | | | | | | 国分寺市調査団 1989 | 発掘 |
| 131381 | 国分寺市 No.37 遺跡 第３次調査区 第１文化層 | 国分寺市西恋ヶ窪３ | 354213 | 1392758 | 74 | ○ | ○ | | | | ○ | | | | | ○ | | | | | | | ○ | | | 国分寺市調査団 1991 | 発掘 |
| 131382 | 国分寺市 No.37 遺跡 第３次調査区 第２文化層 | 国分寺市西恋ヶ窪３ | 354213 | 1392758 | 74 | ○ | | | | | | | | | | | | | | | | | ○ | | | 国分寺市調査団 1991 | 発掘 |
| 131383 | 国分寺市 No.37 遺跡 第３次調査区 第３文化層 | 国分寺市西恋ヶ窪３ | 354213 | 1392758 | 74 | | | | | | | | | | | | | | | | | | | | | 国分寺市調査団 1991 | 発掘 |
| 131384 | 国分寺市 No.37 遺跡 第５次調査区 第Ⅰ文化層 | 国分寺市西恋ヶ窪 3-18-2 | 354214 | 1392758 | 74 | | | | | | | | | | | | | | | | | | | | | 国分寺市調査団 2003a | 発掘 |
| 131385 | 国分寺市 No.37 遺跡 第５次調査区 第Ⅱ文化層 | 国分寺市西恋ヶ窪 3-18-2 | 354214 | 1392758 | 74 | | | | | | | | | | | | | | | | | | | ○ | | 国分寺市調査団 2003a | 発掘 |
| 131386 | 国分寺市 No.37 遺跡 第５次調査区 第Ⅲ文化層 | 国分寺市西恋ヶ窪 3-18-2 | 354214 | 1392758 | 74 | | | | | | | | | | | | | | | | | | | | | 国分寺市調査団 2003a | 発掘 |
| 131387 | 国分寺市 No.37 遺跡 第５次調査区 第Ⅳ文化層 | 国分寺市西恋ヶ窪 3-18-2 | 354214 | 1392758 | 74 | ○ | | | | | | | | | | ○ | ○ | ○ | ○ | | | | ○ | ○ | | 国分寺市調査団 2003a | 発掘 |
| 131388 | 国分寺市 No.37 遺跡 第５次調査区 第Ⅴ文化層 | 国分寺市西恋ヶ窪 3-18-2 | 354214 | 1392758 | 74 | ○ | | | | | | | | | | | | | | | | | ○ | | | 国分寺市調査団 2003a | 発掘 |
| 131389 | 国分寺市 No.37 遺跡 第５次調査区 第Ⅵ文化層 | 国分寺市西恋ヶ窪 3-18-2 | 354214 | 1392758 | 74 | ○ | | | | | ○ | | | | | ○ | ○ | | | | | | ○ | ○ | | 国分寺市調査団 2003a | 発掘 |
| 131390 | 東京経済大学構内遺跡 | 国分寺市南町１ | 354156 | 1392925 | 75 | | | ○ | | | ○ | | | | ○ | ○ | ○ | | | | | | | | | 国分寺市史編さん委 1986 | 発掘 |
| 131391 | 花沢東遺跡 第１地点 第１文化層 | 国分寺市南町 3-10 | 354154 | 1392851 | 71 | | | | | | | | | | | | | | | | | | | | | 恋ヶ窪調査団 1984 | 発掘 |
| 131392 | 花沢東遺跡 第１地点 第２文化層 | 国分寺市南町 3-10 | 354154 | 1392851 | 71 | | | | | | | | | | | | | | | | | | ○ | ○ | | 恋ヶ窪調査団 1984 | 発掘 |
| 131393 | 花沢東遺跡 第１地点 第３文化層 | 国分寺市南町 3-10 | 354154 | 1392851 | 71 | | | | | | | | | | | | | | | | | | ○ | ○ | | 恋ヶ窪調査団 1984 | 発掘 |
| 131394 | 花沢東遺跡 第１地点 第４文化層 | 国分寺市南町 3-10 | 354154 | 1392851 | 71 | | | | | | | | | | | | | | | | | | ○ | ○ | | 恋ヶ窪調査団 1984 | 発掘 |
| 131395 | 花沢東遺跡 第１地点 第５文化層 | 国分寺市南町 3-10 | 354154 | 1392851 | 71 | | | | | | | | | | | | | | | | | | ○ | | | 恋ヶ窪調査団 1984 | 発掘 |
| 131396 | 花沢東遺跡 第１地点 第６文化層 | 国分寺市南町 3-10 | 354154 | 1392851 | 71 | | | | | | | | | | | | | | | | | | | | | 恋ヶ窪調査団 1984 | 発掘 |
| 131397 | 花沢東遺跡 第１地点 第７文化層 | 国分寺市南町 3-10 | 354154 | 1392851 | 71 | | | ○ | | | | | | | | | | | | | | | | | | 恋ヶ窪調査団 1984 | 発掘 |
| 131398 | 花沢東遺跡 第２地点 Ⅸ層下部 | 国分寺市南町 2-14 | 354151 | 1392854 | 68 | ○ | | | | | | | | | | | | | ○ | | | | | | | 国分寺市史編さん委 1986 | 発掘 |
| 131399 | 花沢東遺跡 第３地点 Ⅳ上層文化 | 国分寺市南町 3-16 | 354151 | 1392851 | 70 | ○ | | | | | | | | | | ○ | | | | | | | | | | 国分寺市史編さん委 1986 | 発掘 |
| 131400 | 花沢東遺跡 第３地点 Ⅳ下層文化 | 国分寺市南町 3-16 | 354151 | 1392851 | 70 | | | | | | | | | | | | | | | | | | | ○ | | 国分寺市史編さん委 1986 | 発掘 |
| 131401 | 花沢東遺跡 第３地点 Ⅵ層文化 | 国分寺市南町 3-16 | 354151 | 1392851 | 70 | | | | | | | | | | | | | | | | | | | | | 国分寺市史編さん委 1986 | 発掘 |
| 131402 | 花沢東遺跡 第３地点 Ⅶ層文化 | 国分寺市南町 3-16 | 354151 | 1392851 | 70 | | | | | | | | | | | | | | | | | | | | | 国分寺市史編さん委 1986 | 発掘 |
| 131403 | 花沢東遺跡 第３地点 Ⅹ層文化 | 国分寺市南町 3-16 | 354151 | 1392851 | 70 | | | | | | | | | | | | | | | | | | | | | 国分寺市史編さん委 1986 | 発掘 |
| 131404 | 光町遺跡 ソフトローム下部～ハードローム上部 | 国分寺市光町 3-16・17 | 354226 | 1392633 | 85 | ○ | | | | ○ | | | | | | ○ | ○ | | ○ | | | | ○ | | | 国分寺市史編さん委 1986 | 発掘 |
| 131405 | 国分寺 No.56 遺跡 | 国分寺市光町１ | 354206 | 1392657 | 85 | | | | | | ○ | | | | | | | | | | | | ○ | | | | 発掘 |
| 131406 | 恋ヶ窪東遺跡（Ⅳ層） | 国分寺市本町 4、東恋ヶ窪１・２ | 354210 | 1392836 | 75 | ○ | | | | | ○ | ○ | ○ | | | ○ | ○ | | | | | | | | | 国分寺市調査会 2003 | 発掘 |
| 131407 | 恋ヶ窪東遺跡 草創期 | 国分寺市本町 4、東恋ヶ窪１・２ | 354210 | 1392836 | 75 | | | | | | ○ | | | | ○ | | | | | | | ○ | | | | 国分寺市調査会 2003 | 発掘 |
| 131408 | 多摩湖第 12 遺跡 | 東大和市村山貯水池内 | 354552 | 1392518 | 100 | | | | | | ○ | | | | | | | | | | | | | | | 『多摩湖の歴史』編集委 1980 | 採集 |
| 131409 | 吉祥山遺跡 第２次調査 B 地区 縄文遺構覆土 | 武蔵村山市本町 4 | 354533 | 1392318 | 140 | | | | | | ○ | | | | | | | | | | | | | | | 橋口 1979 | 発掘 |
| 131410 | 吉祥山遺跡 第２次調査 D 地区 縄文包含層ほか | 武蔵村山市本町 4 | 354528 | 1392320 | 132 | | | | | | ○ | | | | | ○ | | | | | | | | | | 橋口 1979 | 発掘 |
| 131411 | 吉祥山遺跡 第２次調査 D 地区 ﾛｰﾑ漸移～ｿﾌﾄﾛｰﾑ層 | 武蔵村山市本町 4 | 354528 | 1392320 | 132 | | | | | | ○ | | | | | | | | | | | | | | | 橋口 1979 | 発掘 |
| 131412 | 御殿山遺跡 第１地区 A 地点 | 武蔵野市御殿山 1-18 | 354202 | 1393428 | 52 | ○ | | | | ○ | ○ | | | | | | | | | | | | | | | 大場ほか 1966 | 発掘 |
| 131413 | 御殿山遺跡 第１地区 D 地点 Ⅶ層 | 武蔵野市御殿山 1-18 | 354203 | 1393428 | 54 | | | | | | | | | | | | | | | | | | | | | 御殿山調査会 1987 | 発掘 |
| 131414 | 御殿山遺跡 第１地区 D 地点 Ⅴ層上部 | 武蔵野市御殿山 1-18 | 354203 | 1393428 | 54 | ○ | | | | | | | | | | ○ | | | ○ | | | | ○ | ○ | | 御殿山調査会 1987 | 発掘 |
| 131415 | 御殿山遺跡 第１地区 D 地点 Ⅳ層上部 | 武蔵野市御殿山 1-18 | 354203 | 1393428 | 54 | ○ | | | | | ○ | | | | | ○ | ○ | | ○ | | | | ○ | ○ | ○ | 御殿山調査会 1987 | 発掘 |
| 131416 | 御殿山遺跡 第１地区 D 地点 Ⅲ層中部 | 武蔵野市御殿山 1-18 | 354203 | 1393428 | 54 | ○ | | | | | ○ | | ○ | | | ○ | ○ | | | | | | ○ | ○ | ○ | 御殿山調査会 1987 | 発掘 |
| 131417 | 御殿山遺跡 第１地区 H 地点 Ⅲ下～Ⅳ層上 | 武蔵野市御殿山 1-3-7 | 354206 | 1393434 | 54 | ○ | | | | ○ | | | ○ | | | ○ | | | | | | | ○ | ○ | | 武蔵野市教委 2000b | 発掘 |
| 131418 | 御殿山遺跡 第２地区 G 地点 縄文包含層 | 武蔵野市御殿山 1-7-8 | 354208 | 1393432 | 55 | | | | | | | | ○ | | | ○ | | | | | | | | | | 武蔵野市教委 2000a | 発掘 |
| 131419 | 御殿山遺跡 第２地区 H 地点 | 武蔵野市御殿山 1-7-7 | 354206 | 1393431 | 55 | | | | | | ○ | | | | | | | | | | | | | | | 武蔵野市教委 1998 | 発掘 |
| 131420 | 御殿山遺跡 第２地区 H 地点 Ⅳ・Ⅴ層 | 武蔵野市御殿山 1-7-7 | 354206 | 1393431 | 55 | △ | | | | | | | | | | | | | | | | | | ○ | | 武蔵野市教委 1998 | 発掘 |
| 131421 | 御殿山遺跡 第２地区 J 地点 Ⅲ層 | 武蔵野市御殿山 1-3-7 | 354208 | 1393435 | 55 | ○ | | | | | ○ | | | | | | ○ | | | | | | ○ | ○ | | 御殿山調査団 1998 | 発掘 |
| 131422 | 御殿山遺跡 第２地区 K 地点 Ⅳ層下部～Ⅴ層上部 | 武蔵野市御殿山 1-5-5 | 354207 | 1393434 | 54 | | | | | | | | ○ | | | ○ | | | | | | | | ○ | | 武蔵野市教委 1999 | 発掘 |
| 131423 | 御殿山遺跡 第２地区 N 地点 Ⅱｃ～Ⅲ層 | 武蔵野市御殿山 1-2-3 | 354208 | 1393435 | 54 | | | ○ | | | ○ | | | | | ○ | | | | | | ○ | ○ | | | 加藤建設埋文調査部 2004 | 発掘 |
| 131424 | 御殿山遺跡 第２地区 N 地点 Ⅲ～Ⅳｂ層 | 武蔵野市御殿山 1-2-3 | 354208 | 1393435 | 54 | ○ | | | | ○ | | | | | | | | | | | ○ | | | | | 加藤建設埋文調査部 2004 | 発掘 |
| 131425 | 御殿山遺跡 第 51 次調査区 Ⅲ層 | 武蔵野市御殿山 1-2-9 | 354209 | 1393435 | 55 | | | | | | | | ○ | | | | | | | | | | | | | 武蔵野市教委 1999 | 発掘 |
| 131426 | 吉祥寺南町一丁目遺跡 A 地点 ｿﾌﾄﾛｰﾑ・並行層 | 武蔵野市吉祥寺南町 1-21 | 354155 | 1393454 | 51 | | | | | | ○ | | | | | | | | ○ | | | | | ○ | | 吉祥寺南町一丁目調査団 1988 | 発掘 |
| 131427 | 吉祥寺南町一丁目遺跡 B 地点 Ⅲ下部～Ⅳ層上部 | 武蔵野市吉祥寺南町 1-25-5 | 354156 | 1393452 | 53 | | | | | | | | | | | | | | | | | | ○ | | | 吉祥寺南町一丁目調査団 1990 | 発掘 |
| 131428 | 吉祥寺南町一丁目遺跡 B 地点 Ⅳ層下部 | 武蔵野市吉祥寺南町 1-25-5 | 354156 | 1393452 | 53 | | | | | | | | | | | | | | | | | | | | | 吉祥寺南町一丁目調査団 1990 | 発掘 |
| 131429 | 吉祥寺南町一丁目遺跡 B 地点 Ⅴ層 | 武蔵野市吉祥寺南町 1-25-5 | 354156 | 1393452 | 53 | | | | | | | | | | | | | | | | | | | | | 吉祥寺南町一丁目調査団 1990 | 発掘 |
| 131430 | 吉祥寺南町一丁目遺跡 B 地点 Ⅶ層 | 武蔵野市吉祥寺南町 1-25-5 | 354156 | 1393452 | 53 | | | | | | | | | | | | | | | | | | | | | 吉祥寺南町一丁目調査団 1990 | 発掘 |
| 131431 | 吉祥寺南町一丁目遺跡 C 地点 Ⅲ層下～Ⅳ層 | 武蔵野市吉祥寺南町 1-12-12 | 354206 | 1393438 | 55 | ○ | | | | | | | | | | ○ | | | | | | | | ○ | | 武蔵野市教委 1999 | 発掘 |
| 131432 | 吉祥寺南町一丁目遺跡 D 地点 Ⅳ下部～Ⅴ層上部 | 武蔵野市吉祥寺南町 1-22 | 354157 | 1393451 | 53 | | | | | | | | | | | | | | | | | | | | | 武蔵野市教委 1999 | 発掘 |
| 131433 | 吉祥寺南町一丁目遺跡 E 地点 Ⅳ上文化層 | 武蔵野市吉祥寺南町 1-20 | 354160 | 1393446 | 54 | ○ | | | | | | | ○ | | | ○ | ○ | | | | | | | ○ | | 吉祥寺南町一丁目調査団 1996 | 発掘 |
| 131434 | 吉祥寺南町一丁目遺跡 E 地点 Ⅳ下文化層 | 武蔵野市吉祥寺南町 1-20 | 354160 | 1393446 | 54 | ○ | | | | | | | | | | | | | | | | | | ○ | | 吉祥寺南町一丁目調査団 1996 | 発掘 |
| 131435 | 吉祥寺南町一丁目遺跡 E 地点 Ⅶ層文化層 | 武蔵野市吉祥寺南町 1-20 | 354160 | 1393446 | 54 | | | | | | | | | | | | | | | | | | | | | 吉祥寺南町一丁目調査団 1996 | 発掘 |
| 131436 | 吉祥寺南町一丁目遺跡 E 地点 Ⅸ層文化層 | 武蔵野市吉祥寺南町 1-20 | 354160 | 1393446 | 54 | | | | | | | | | | | | | | | | | | | | | 吉祥寺南町一丁目調査団 1996 | 発掘 |
| 131437 | 吉祥寺南町一丁目遺跡 F 地点 Ⅲ～Ⅳ層 | 武蔵野市吉祥寺南町 1-21-11 | 354158 | 1393446 | 50 | △ | | | | | △ | | | | | △ | | | | | | | ○ | | | 武蔵野市教委 2000b | 発掘 |
| 131438 | 吉祥寺南町一丁目遺跡 F 地点 Ⅳ層下部～Ⅴ層 | 武蔵野市吉祥寺南町 1-21-11 | 354158 | 1393446 | 50 | △ | | | | △ | | | | | | △ | | | | | | | | | | 武蔵野市教委 2000b | 発掘 |
| 131439 | 吉祥寺南町一丁目遺跡 F 地点 Ⅶ層 | 武蔵野市吉祥寺南町 1-21-11 | 354158 | 1393446 | 50 | | | | | | | | | | | ○ | | | | | | | | | | 武蔵野市教委 2000b | 発掘 |
| 131440 | 吉祥寺南町一丁目遺跡 G 地点 Ⅸ・Ⅹ層 | 武蔵野市吉祥寺南町 1-21 | 354201 | 1393443 | 51 | | | | | | | | | | | ○ | | | | | | | ○ | | | 武蔵野市教委 1995 | 発掘 |
| 131441 | 吉祥寺南町一丁目遺跡 G 地点 Ⅵ・Ⅶ層 | 武蔵野市吉祥寺南町 1-21 | 354201 | 1393443 | 51 | | | | | | | | | | | ○ | | | | | | | ○ | | | 武蔵野市教委 1995 | 発掘 |
| 131442 | 吉祥寺南町一丁目遺跡 G 地点 Ⅲ・Ⅳ・Ⅴ層 | 武蔵野市吉祥寺南町 1-21 | 354201 | 1393443 | 51 | ○ | | | | | | | | | | ○ | | | | | ○ | | ○ | ○ | | 武蔵野市教委 1995 | 発掘 |
| 131443 | 吉祥寺南町一丁目遺跡 H 地点 Ⅲ・Ⅳ層 | 武蔵野市吉祥寺南町 1-21-1 | 354202 | 1393442 | 52 | | | | | | | | | | | | | | | | | | | ○ | | 武蔵野市教委 1998 | 発掘 |
| 131444 | 吉祥寺南町一丁目遺跡 H 地点 Ⅵ層 | 武蔵野市吉祥寺南町 1-21-1 | 354202 | 1393442 | 52 | | | | | | | | | | | | | | | | | | | ○ | | 武蔵野市教委 1998 | 発掘 |
| 131445 | 吉祥寺南町一丁目遺跡 H 地点 Ⅸ層 | 武蔵野市吉祥寺南町 1-21-1 | 354202 | 1393442 | 52 | | | | | | | | | | | | | | | | | | | ○ | | 武蔵野市教委 1998 | 発掘 |
| 131446 | 吉祥寺南町一丁目遺跡 J 地点 Ⅸ層 | 武蔵野市吉祥寺南町 1-14-2 | 354205 | 1393439 | 54 | | | | | | | | | | | | | | | | | | | | | 吉祥寺南町一丁目調査団 1999 | 発掘 |
| 131447 | 吉祥寺南町一丁目遺跡 J 地点 Ⅲ下部～Ⅳ層上部 | 武蔵野市吉祥寺南町 1-14-2 | 354205 | 1393439 | 54 | | | | | | ○ | | ○ | | | ○ | | | | | | | | | | 吉祥寺南町一丁目調査団 1999 | 発掘 |
| 131448 | 吉祥寺南町一丁目遺跡 K 地点 縄文包含層 | 武蔵野市吉祥寺南町 1-15-5 | 354205 | 1393443 | 55 | ○ | | | | | | | | | | | | | | | | | | | | 武蔵野市教委 1999 | 発掘 |
| 131449 | 吉祥寺南町一丁目遺跡 L 地点 Ⅳ層上部 | 武蔵野市吉祥寺南町 1-9-4 | 354208 | 1393442 | 55 | ○ | | | | | | | ○ | | | | | | | | | | ○ | | | 武蔵野市教委 2000a | 発掘 |
| 131450 | 吉祥寺南町一丁目遺跡 M 地点 Ⅵ層 | 武蔵野市吉祥寺南町 1-11-12 | 354209 | 1393438 | 55 | | | | | | | | | | | | | | | | | | | | | 武蔵野市教委 2000b | 発掘 |
| 131451 | 吉祥寺南町一丁目遺跡 M 地点 Ⅶ層 | 武蔵野市吉祥寺南町 1-11-12 | 354209 | 1393438 | 55 | | | | | | | | | | | | | | | | | | | | | 武蔵野市教委 2000b | 発掘 |
| 131452 | 吉祥寺南町一丁目遺跡 N 地点 Ⅳ層下部～Ⅴ層 | 武蔵野市吉祥寺南町 1-2700 | 354201 | 1393444 | 52 | | | | | | | | | | | | | | | | | | ○ | ○ | | 武蔵野市教委 2000b | 発掘 |
| 131453 | 吉祥寺南町一丁目遺跡 N 地点 Ⅲ層下部～Ⅳ層 | 武蔵野市吉祥寺南町 1-2700 | 354201 | 1393444 | 52 | | | | | | | | | | | | | | | | | | | ○ | | 武蔵野市教委 2000b | 発掘 |
| 131454 | 吉祥寺南町一丁目遺跡 O 地点 Ⅲ～Ⅳ層 | 武蔵野市吉祥寺南町 1-12-12 | 354206 | 1393437 | 53 | ○ | | | | ○ | | | | | | ○ | | | | | | | ○ | ○ | | 吉祥寺南町一丁目調査団 2002 | 発掘 |
| 131455 | 吉祥寺南町一丁目遺跡 P 地点 Ⅲ～Ⅳ層上部 | 武蔵野市吉祥寺南町 1-15-15 | 354205 | 1393442 | 55 | ○ | | | | | ○ | | | | | ○ | | | | | | | ○ | ○ | | 武蔵野市教委 2002 | 発掘 |
| 131456 | 吉祥寺南町一丁目遺跡 P 地点 Ⅴ層 | 武蔵野市吉祥寺南町 1-15-15 | 354205 | 1393442 | 55 | | | | | | | | | | | | | | | | | | | | | 武蔵野市教委 2002 | 発掘 |
| 131457 | 吉祥寺南町一丁目遺跡 Q 地点 Ⅲ層下部～Ⅳ層 | 武蔵野市吉祥寺南町 1-32-23 | 354157 | 1393456 | 54 | | | | | | ○ | | | | | ○ | | | | | | | ○ | | | 武蔵野市教委 2002 | 発掘 |
| 131458 | 吉祥寺南町三丁目遺跡 A 地点 縄文包含層 | 武蔵野市吉祥寺南町 3-9-1 | 354152 | 1393505 | 50 | ○ | | | | | | | | | | ○ | | | | | | | | | | 武蔵野市教委 2000a | 発掘 |
| 131459 | 宮前遺跡 | 東久留米市下里 2-7 ～ 9 | 354516 | 1393009 | 59 | ○ | | | | | | | | | | | | | | | | | | | | 平塚 1973 | 採集 |
| 131460 | 宮前遺跡 第２地点 Ⅶ層 | 東久留米市下里 2-8 ～ 10 | 354519 | 1393011 | 59 | | | | | | | | | | | | | | | | | | | | | 東久留米市教委 1992 | 発掘 |
| 131461 | 新山遺跡 第Ⅵ次調査区 Ⅲ層 | 東久留米市下里 3-17 | 354510 | 1392958 | 59 | ○ | | | | | ○ | | | | | ○ | | | | | | | | | | 東久留米市埋文調査団 1998 | 発掘 |
| 131462 | 西下里遺跡 第１地点 Ⅲ下層文化 | 東久留米市下里 4-4 | 354525 | 1392945 | 65 | ○ | | | | | | | | | | | | | | | | | | | | 西下里調査団 1976 | 発掘 |
| 131463 | 西下里遺跡 第１地点 Ⅳ上層文化 | 東久留米市下里 4-4 | 354525 | 1392945 | 65 | | | | | | | | | | | | | | | | | | | ○ | | 西下里調査団 1976 | 発掘 |
| 131464 | 西下里遺跡 第１地点 Ⅳ下層文化 | 東久留米市下里 4-4 | 354525 | 1392945 | 65 | ○ | ○ | | | | | | | | | | | | ○ | | | | | ○ | | 西下里調査団 1976 | 発掘 |
| 131465 | 西下里遺跡 第２地点 第１文化層 | 東久留米市下里 4-10 | 354524 | 1392944 | 65 | ○ | | | | | ○ | | | | | ○ | | | | ○ | | | ○ | ○ | | 西下里調査団 2003 | 発掘 |
| 131466 | 西下里遺跡 第２地点 第２文化層 | 東久留米市下里 4-10 | 354524 | 1392944 | 65 | ○ | | | | | | | | | | ○ | | | | | | | ○ | ○ | | 西下里調査団 2003 | 発掘 |
| 131467 | 西下里遺跡 第２地点 第３文化層 | 東久留米市下里 4-10 | 354524 | 1392944 | 65 | ○ | | | | | | | | | | | | | | | | | ○ | ○ | | 西下里調査団 2003 | 発掘 |
| 131468 | 東久留米市 No.5 遺跡 | 東久留米市下里 5-5 | 354522 | 1393007 | 57 | | | | | | | | | | | | | | | | | | | | | 平塚 1973 | 採集 |
| 131469 | 坂下遺跡 | 東久留米市下里 7-8 | 354537 | 1393012 | 61 | ○ | | | | | | | | | | | | | | | | | | | | 平塚 1973 | 採集 |
| 131470 | 下里本邑遺跡 第１地点（範囲確認）Ⅲ～Ⅳ層 | 東久留米市野火止 3-3 | 354539 | 1393031 | 56 | | | | | | | | | | | | | | | | | | | ○ | | 下里本邑調査団 1979 | 発掘 |

| ID | 遺跡名 | 所在地 | 緯度 | 経度 | 標高 | ナイフ形石器 | 台形石器 | 斧形石器 | 剥片尖頭器 | 角錐状石器 | 槍先形尖頭器 | 両面調整石器 | 細石刃・細石核 | 神子柴型石斧 | 有茎尖頭器 | 掻器・削器 | 彫器 | 石錐 | 石匙 | 台石 | 礫器 | 草創期土器 | ブロック | 礫群・配石 | 炭化物集中 | 文献 | 調査歴 |
|---|---|---|---|---|---|---|---|---|---|---|---|---|---|---|---|---|---|---|---|---|---|---|---|---|---|---|
| 131471 | 下里本邑遺跡 第１地点（範囲確認）表土ほか | 東久留米市野火止 3-3 | 354539 | 1393031 | 56 | | | | | | | | ○ | | ○ | | | | | | | | | | 下里本邑調査団 1979 | 発掘 |
| 131472 | 下里本邑遺跡 第１地点 Ⅴ層 | 東久留米市野火止 3-3 | 354539 | 1393031 | 56 | ○ | | | | | | | | | | ○ | | | | | | | ○ | ○ | 下里本邑調査団 1982 | 発掘 |
| 131473 | 下里本邑遺跡 第１地点 Ⅶ層 | 東久留米市野火止 3-3 | 354539 | 1393031 | 56 | ○ | | | | | | | | | | | | | | | | | ○ | ○ | 下里本邑調査団 1982 | 発掘 |
| 131474 | 下里本邑遺跡 第１地点 Ⅸ層 | 東久留米市野火止 3-3 | 354539 | 1393031 | 56 | ○ | | ○ | | | | | | | | ○ | ○ | | | ○ | | | ○ | ○ | 下里本邑調査団 1982 | 発掘 |
| 131475 | 下里本邑遺跡 第１地点 Ⅹ層 | 東久留米市野火止 3-3 | 354539 | 1393031 | 56 | | | | | | | | | | | ○ | | | | | | | ○ | ○ | 下里本邑調査団 1982 | 発掘 |
| 131476 | 下里本邑遺跡 第１地点 流入堆積層 | 東久留米市野火止 3-3 | 354539 | 1393031 | 56 | ○ | | | | | ○ | | | | ○ | | | | | | | | | | 下里本邑調査団 1982 | 発掘 |
| 131477 | 下里本邑遺跡 第１地点河成低地部 礫床上 | 東久留米市野火止 3-3 | 354537 | 1393032 | 54 | ○ | | | | | | | ○ | | | ○ | | | | | ○ | | | | 下里本邑調査団 1982 | 発掘 |
| 131478 | 下里本邑遺跡 第２地点 Ⅲ層 | 東久留米市野火止 3-20 | 354543 | 1393031 | 60 | | | | | | | | ○ | | | | | | | | | | ○ | | 下里本邑遺跡発掘調査団 1995 | 発掘 |
| 131479 | 下里本邑遺跡 第２地点 Ⅳ層 | 東久留米市野火止 3-20 | 354543 | 1393031 | 60 | | | | | | ○ | | | | | ○ | | | | | ○ | | | ○ | 下里本邑遺跡発掘調査団 1995 | 発掘 |
| 131480 | 下里本邑遺跡 第２地点 Ⅶ・Ⅸ・Ⅹ層 | 東久留米市野火止 3-20 | 354543 | 1393031 | 60 | ○ | | | | | | | | | | | | | | | | | | ○ | 下里本邑遺跡発掘調査団 1995 | 発掘 |
| 131481 | 神明山遺跡 ハードローム | 東久留米市中央町 2-4 | 354516 | 1393117 | 50 | ○ | | | | | | | | | | ○ | | | | | ○ | | | ○ | 吉川ほか 1964 | 発掘 |
| 131482 | 東久留米市 No.9 遺跡 | 東久留米市中央町 5-1・2 | 354507 | 1393106 | 55 | | | | | | | | | | ○ | | | | | | | | | | 平塚・新藤 1973 | 採集 |
| 131483 | 第一小学校遺跡 Ⅳ層下部 | 東久留米市中央町 6-6 | 354513 | 1393101 | 55 | ○ | | | | | | | | | | | | | | | | | | ○ | 東久留米市教委 1981 | 発掘 |
| 131484 | 第一小学校遺跡 Ⅹ層 | 東久留米市中央町 6-6 | 354513 | 1393101 | 55 | | | | | | | | | | | | | | | | | | | | 東久留米市教委 1981 | 発掘 |
| 131485 | 小山台遺跡 | 東久留米市小山 1-10 | 354553 | 1393144 | 51 | ○ | | | | | | | | | | | | | | | | | | | 平塚 1973 | 採集 |
| 131486 | 東久留米市 No.12 遺跡 | 東久留米市氷川台 1-12 | 354558 | 1393204 | 47 | ○ | | | | | | | | | | | | | | | | | | | 平塚 1973 | 採集 |
| 131487 | 金山遺跡 Ⅲ層下部～Ⅳ層上部 | 東久留米市氷川台 2-3 | 354601 | 1393205 | 50 | ○ | | | | | | | | | | ○ | | | | | | | ○ | ○ | 東久留米市埋文調査団 2001 | 発掘 |
| 131488 | 自由学園南遺跡 第Ⅰ次調査区 Ⅳ下層文化 | 東久留米市学園町 1-8 | 354509 | 1393213 | 55 | ○ | ○ | | | ○ | | | | | | ○ | | | ○ | | | | ○ | | 自由学園南調査団 1983 | 発掘 |
| 131489 | 自由学園南遺跡 第Ⅰ次調査区 Ⅵ層 | 東久留米市学園町 1-8 | 354509 | 1393213 | 55 | ○ | | | | | | | | | | | | | | | | | ○ | | 自由学園南調査団 1983 | 発掘 |
| 131490 | 自由学園南遺跡 第Ⅱ次調査区 第１文化層 | 東久留米市学園町 1 | 354513 | 1393218 | 54 | ○ | | | | | | | | | | | | | | | | | ○ | | 自由学園南調査団 1991 | 発掘 |
| 131491 | 自由学園南遺跡 第Ⅱ次調査区 第２文化層 | 東久留米市学園町 1 | 354513 | 1393218 | 54 | ○ | | ○ | | ○ | | | | | | ○ | ○ | | ○ | | ○ | | ○ | ○ | 自由学園南調査団 1991 | 発掘 |
| 131492 | 自由学園南遺跡 第Ⅲ次調査区 縄文包含層 | 東久留米市学園町 1-8 | 354512 | 1393211 | 49 | ○ | | | | | | | | | | | | | | | | | | | 自由学園南調査団 1996 | 発掘 |
| 131493 | 自由学園南遺跡 第Ⅳ次調査区 Ⅳ層下部 | 東久留米市学園町 1-8 | 354512 | 1393219 | 54 | ○ | | | | | | | | | | | | | | | | | ○ | ○ | 自由学園南調査団 2005 | 発掘 |
| 131494 | 自由学園南遺跡 第Ⅴ次調査区 包含層ほか | 東久留米市学園町 1-8 | 354508 | 1393216 | 55 | ○ | | | | | ○ | | | | | | | | | | | | | | 自由学園南調査団 2005 | 発掘 |
| 131495 | 自由学園北遺跡 | 東久留米市学園町 1-4・8 | 354517 | 1393215 | 48 | | ○ | | | | ○ | | | | | | | | | | | | | | 平塚 1973 | 採集 |
| 131496 | 東久留米市 No.16 遺跡 | 東久留米市本町 4-5・7 | 354526 | 1393148 | 48 | | | | | | ○ | | | | | | | | | | | | | | 平塚 1973 | 採集 |
| 131497 | 東久留米市 No.17 遺跡 | 東久留米市浅間町 1-4 ～ 6 | 354526 | 1393218 | 45 | | | | | | | | | | | | | | | | | | | | 東久留米市遺跡分布調査団 1980 | 採集 |
| 131498 | 三角山遺跡 ハードローム | 東久留米市浅間町 2-14 | 354536 | 1393237 | 40 | ○ | ○ | | | | | | | | | ○ | | | | | | | | ○ | 直良 1954 | 発掘 |
| 131499 | 三角山遺跡 | 東久留米市浅間町 2-14 | 354536 | 1393237 | 40 | | | | | | ○ | | | | ○ | | | | | | | | | | 平塚・新藤 1973 | 採集 |
| 131500 | 東久留米市 No.21 遺跡 | 東久留米市柳窪 1-8・9 | 354501 | 1392948 | 61 | | | | | | ○ | | | | ○ | ○ | | | | | | | | | 平塚・新藤 1973 | 採集 |
| 131501 | 東久留米市 No.23 遺跡 | 東久留米市柳窪 5-1 | 354504 | 1392940 | 62 | ○ | | | | | | | | | | | ○ | | | | ○ | | | | 平塚 1973 | 採集 |
| 131502 | 地頭山遺跡 Ⅲ層 | 東久留米市南沢 2-13・14 | 354505 | 1393153 | 54 | | | | | | | | | | | | | | | | | | | ○ | 地頭山調査団 1981 | 発掘 |
| 131503 | 地頭山遺跡 Ⅳ・Ⅴ層 | 東久留米市南沢 2-13・14 | 354505 | 1393153 | 54 | | | | | | | | | | | | | | | | | | | | 地頭山調査団 1981 | 発掘 |
| 131504 | 地頭山遺跡 Ⅵ層 | 東久留米市南沢 2-13・14 | 354505 | 1393153 | 54 | | | | | | | | | | | | | | | | | | | | 地頭山調査団 1981 | 発掘 |
| 131505 | 地頭山遺跡 Ⅶ層 | 東久留米市南沢 2-13・14 | 354505 | 1393153 | 54 | | | | | | | | | | | | | | | | | | | | 地頭山調査団 1981 | 発掘 |
| 131506 | 高柳遺跡 | 東久留米市南沢 3-9・13 | 354505 | 1393133 | 54 | ○ | | | | | | | | | | ○ | | | | | | | | | 平塚 1973 | 採集 |
| 131507 | 笠松坂遺跡 | 東久留米市南沢 3-18 | 354505 | 1393149 | 51 | ○ | | | | | | | | | | | | | | | | | | | 平塚 1973 | 採集 |
| 131508 | 東久留米市 No.34 遺跡 | 東久留米市幸町 3・4 | 354531 | 1393106 | 53 | | | | | | ○ | | | | | | | | | | | | | | 平塚 1973 | 採集 |
| 131509 | 東久留米市 No.35 遺跡 | 東久留米市幸町 2-1 | 354534 | 1393115 | 49 | ○ | | | | | | | | | | | | | | | | | | | 平塚 1974 | 採集 |
| 131510 | 東久留米市 No.36 遺跡 | 東久留米市幸町 3-3 | 354533 | 1393124 | 49 | | | | | | | | | | | | | | | | | | | | 平塚 1974 | 採集 |
| 131511 | 小山五丁目遺跡 Ⅳ層 | 東久留米市小山 5-2 | 354549 | 1393105 | 54 | ○ | | | | | | | | | | ○ | | | | | ○ | | | ○ | 東久留米市史編さん委 1979 | 発掘 |
| 131512 | 東久留米市 No.38 遺跡 | 東久留米市氷川台 1-18 | 354559 | 1393160 | 50 | | | | | | | | | | | | | | | | | | | | 所沢商業高等学校遺跡研究部 1975a | 採集 |
| 131513 | 東久留米市 No.39 遺跡 | 東久留米市金山町 2-6 | 354606 | 1393231 | 50 | | | | | | | | | | | | | | | | | | | | 平塚 1974 | 発掘 |
| 131514 | 東久留米市 No.40 遺跡 | 東久留米市南沢 1-12・13 | 354512 | 1393202 | 50 | ○ | | | | | | | | | | | | | | | | | | | 所沢商業高等学校遺跡研究部 1975a | 採集 |
| 131515 | 東久留米市 No.41 遺跡 | 東久留米市南沢 4-7 | 354458 | 1393147 | 58 | ○ | | | | | | | | | | | | | | | | | | | 平塚 1974 | 採集 |
| 131516 | 新橋南遺跡 縄文遺構覆土 | 東久留米市新川 1-15 | 354532 | 1393217 | 45 | ○ | | | | | | | | | | | | | | | | | | | 新橋南遺跡発掘調査団 1999 | 発掘 |
| 131517 | 東久留米市 No.45 遺跡 | 東久留米市下里 4-3 | 354517 | 1392944 | 65 | | | | | | | | | | | | | | | | | | | | 平塚 1974 | 採集 |
| 131518 | 東久留米市 No.49 遺跡 | 東久留米市前沢 4-21 | 354448 | 1393043 | 61 | ○ | | | | | | | | | | | | | | | | | | | 所沢商業高等学校遺跡研究部 1975a | 採集 |
| 131519 | 新橋遺跡 縄文包含層 | 東久留米市新川町 2-16-4・10 | 354547 | 1393216 | 43 | | | | | | ○ | | | | | | | | | | | | | | 新橋遺跡発掘調査団 1988 | 発掘 |
| 131520 | 六仙遺跡 ソフトローム～ハードローム | 東久留米市中央町 3 | 354505 | 1393125 | 54 | | | | | | | | | | | | | | | | | | | ○ | 六仙調査団 1980 | 発掘 |
| 131521 | 多聞寺前遺跡 Ⅳ上文化層 | 東久留米市南沢 1-15・16 | 354522 | 1393155 | 44 | ○ | | | | | ○ | | | | | ○ | ○ | | ○ | | | | ○ | ○ | 多聞寺前調査団 1983 | 発掘 |
| 131522 | 多聞寺前遺跡 Ⅳ中１文化層 | 東久留米市南沢 1-15・16 | 354522 | 1393155 | 44 | ○ | | | | | | | | | | | ○ | | ○ | | | | ○ | ○ | ○ | 多聞寺前調査団 1983 | 発掘 |
| 131523 | 多聞寺前遺跡 Ⅳ中２文化層 | 東久留米市南沢 1-15・16 | 354522 | 1393155 | 44 | ○ | | | | | | | | | | ○ | | | ○ | | | | ○ | ○ | 多聞寺前調査団 1983 | 発掘 |
| 131524 | 多聞寺前遺跡 Ⅳ下層文化層 | 東久留米市南沢 1-15・16 | 354522 | 1393155 | 44 | ○ | | | | ○ | | | | | | ○ | | | | | | | ○ | ○ | ○ | 多聞寺前調査団 1983 | 発掘 |
| 131525 | 多聞寺前遺跡 Ⅶ層文化層 | 東久留米市南沢 1-15・16 | 354522 | 1393155 | 44 | ○ | | | | | | | | | | ○ | | | ○ | | | | ○ | ○ | ○ | 多聞寺前調査団 1983 | 発掘 |
| 131526 | 多聞寺前遺跡 Ⅸ層文化層 | 東久留米市南沢 1-15・16 | 354522 | 1393155 | 44 | ○ | | ○ | | | | | | | | ○ | | | ○ | | | | ○ | | ○ | 多聞寺前調査団 1983 | 発掘 |
| 131527 | 多聞寺前遺跡 Ⅲ層 | 東久留米市南沢 1-15・16 | 354522 | 1393155 | 44 | | | | | | | | | | | | | | | | | | | ○ | 多聞寺前調査団 1983 | 発掘 |
| 131528 | 多聞寺前遺跡 Ⅴ層 | 東久留米市南沢 1-15・16 | 354522 | 1393155 | 44 | | | | | | | | | | | | | | | | | | | | 多聞寺前調査団 1983 | 発掘 |
| 131529 | 多聞寺前遺跡 Ⅵ層 | 東久留米市南沢 1-15・16 | 354522 | 1393155 | 44 | | | | | | | | | | | | | | | | | | | | 多聞寺前調査団 1983 | 発掘 |
| 131530 | 多聞寺前遺跡 Ⅹ層 | 東久留米市南沢 1-15・16 | 354522 | 1393155 | 44 | | | | | | | | | | | | | | | | | | | ○ | 多聞寺前調査団 1983 | 発掘 |
| 131531 | 立野遺跡 縄文包含層 | 東久留米市南沢 1-14 | 354518 | 1393208 | 49 | | | | | | ○ | | | | ○ | | | | | | | | | | 立野調査団 1980 | 発掘 |
| 131532 | 向山遺跡 縄文遺構覆土・包含層 | 東久留米市南沢 3-242 | 354501 | 1393140 | 58 | ○ | | | | | ○ | | ○ | | ○ | | | | | | | | | | 向山遺跡発掘調査団 1986 | 発掘 |
| 131533 | 川岸遺跡 Ⅲ層 | 東久留米市浅間町 2-6 | 354545 | 1393246 | 39 | | | | | | | | | | | | | | | | | | | | 東久留米市埋文調査団 2003 | 発掘 |
| 131534 | 川岸遺跡 Ⅳｂ～Ⅴ層 | 東久留米市浅間町 2-6 | 354545 | 1393246 | 39 | ○ | | | | | | | | | | | | | | | | | ○ | ○ | 東久留米市埋文調査団 2003 | 発掘 |
| 131535 | 川岸遺跡 Ⅸ層 | 東久留米市浅間町 2-6 | 354545 | 1393246 | 39 | | | | | | | | | | | | | | | | | | | | 東久留米市埋文調査団 2003 | 発掘 |
| 131536 | 東久留米市 No.131 遺跡 | 東久留米市下里 6-5 | 354532 | 1392955 | 65 | | | | | | | | | | | | | | | | | | | | 所沢商業高等学校遺跡研究部 1975b | 採集 |
| 131537 | 神明山南遺跡 Ⅰ区 第１文化層 | 東久留米市中央町 3-12 | 354508 | 1393119 | 54 | | | | | | | | | | | | | | | | | | | | 神明山南調査団 1994 | 発掘 |
| 131538 | 神明山南遺跡 Ⅰ区 第２文化層 | 東久留米市中央町 3-12 | 354508 | 1393119 | 54 | | | | | | | | | | | | | | | | | | | ○ | 神明山南調査団 1994 | 発掘 |
| 131539 | 神明山南遺跡 Ⅱ区 第１文化層 | 東久留米市中央町 3-15 | 354509 | 1393115 | 53 | | | | | | | | ○ | | | ○ | | | | | | | ○ | ○ | 神明山南調査団 1994 | 発掘 |
| 131540 | 神明山南遺跡 Ⅱ区 第２文化層 | 東久留米市中央町 3-15 | 354509 | 1393115 | 53 | ○ | | | | | | | | | | | | | ○ | | | | ○ | ○ | 神明山南調査団 1994 | 発掘 |
| 131541 | 神明山南遺跡 Ⅱ区 第３文化層 | 東久留米市中央町 3-15 | 354509 | 1393115 | 53 | | | | | | | | | | | | | | | | | | | | 神明山南調査団 1994 | 発掘 |
| 131542 | 神明山南遺跡 Ⅱ区 第４文化層 | 東久留米市中央町 3-15 | 354509 | 1393115 | 53 | | | | | | | | | | | △ | | | | | | | | | 神明山南調査団 1994 | 発掘 |
| 131543 | 小川町一丁目遺跡 | 小平市小川 1 | 354348 | 1392728 | 82 | | | | | | ○ | | | | | | | | | | | | | | 大場ほか 1966 | 発掘 |
| 131544 | 東久留米市 No.138 遺跡 | 東久留米市下里 4-2 | 354511 | 1392936 | 65 | ○ | | | | | | | | | | | | | | | | | | | 平塚 1973 | 採集 |
| 131545 | 鈴木遺跡 A・B 地点 Ⅳ層 | 小平市鈴木町 1-181 | 354310 | 1392953 | 70 | ○ | ○ | | | ○ | | | | | | ○ | ○ | | ○ | | | | ○ | ○ | 鈴木調査団 1980b | 発掘 |
| 131546 | 鈴木遺跡 A・B 地点 Ⅴ層 | 小平市鈴木町 1-181 | 354310 | 1392953 | 70 | ○ | ○ | | | | | | | | | ○ | | | ○ | ○ | | | ○ | ○ | 鈴木調査団 1980b | 発掘 |
| 131547 | 鈴木遺跡 A・B 地点 Ⅶ層 | 小平市鈴木町 1-181 | 354310 | 1392953 | 70 | ○ | | | | | | | | | | ○ | | | ○ | | | | ○ | ○ | 鈴木調査団 1980b | 発掘 |
| 131548 | 鈴木遺跡 A・B 地点 Ⅸ層 | 小平市鈴木町 1-181 | 354310 | 1392953 | 70 | ○ | | ○ | | | | | | | | ○ | | | ○ | ○ | | | ○ | ○ | 鈴木調査団 1980b | 発掘 |
| 131549 | 鈴木遺跡 D 地点 Ⅲ層 | 小平市鈴木町 1-181 | 354306 | 1392951 | 70 | ○ | ○ | | | ○ | ○ | | ○ | | | ○ | | | ○ | | ○ | | ○ | ○ | 鈴木調査団 1980b | 発掘 |
| 131550 | 鈴木遺跡 D 地点 Ⅳ層 | 小平市鈴木町 1-181 | 354306 | 1392951 | 70 | ○ | ○ | ○ | | ○ | | | | | | ○ | ○ | | ○ | | ○ | | ○ | ○ | 鈴木調査団 1980b | 発掘 |
| 131551 | 鈴木遺跡 D 地点 Ⅴ層 | 小平市鈴木町 1-181 | 354306 | 1392951 | 70 | ○ | | | | | | | | | | ○ | | | ○ | | | | ○ | ○ | 鈴木調査団 1980b | 発掘 |
| 131552 | 鈴木遺跡 D 地点 Ⅶ層 | 小平市鈴木町 1-181 | 354306 | 1392951 | 70 | ○ | | ○ | | | | | | | | ○ | ○ | | ○ | ○ | | | ○ | ○ | 鈴木調査団 1980b | 発掘 |
| 131553 | 鈴木遺跡 D 地点 Ⅸ層 | 小平市鈴木町 1-181 | 354306 | 1392951 | 70 | ○ | | ○ | | | | | | | | ○ | | | ○ | | | | ○ | ○ | 鈴木調査団 1980b | 発掘 |
| 131554 | 鈴木遺跡 C 地点 Ⅲ層 | 小平市鈴木町 1-481 | 354308 | 1392949 | 73 | ○ | | | | ○ | | ○ | | | | ○ | | | ○ | | ○ | | ○ | | 鈴木調査団 1980a | 発掘 |
| 131555 | 鈴木遺跡 C 地点 Ⅳ層上部 | 小平市鈴木町 1-481 | 354308 | 1392949 | 73 | ○ | | | ○ | ○ | | ○ | | | | ○ | | | ○ | ○ | ○ | | ○ | ○ | 鈴木調査団 1980a | 発掘 |
| 131556 | 鈴木遺跡 C 地点 Ⅳ層下部 | 小平市鈴木町 1-481 | 354308 | 1392949 | 73 | ○ | | | ○ | ○ | | ○ | | | | ○ | ○ | | ○ | | ○ | | ○ | ○ | 鈴木調査団 1980a | 発掘 |
| 131557 | 鈴木遺跡 C 地点 Ⅴ層 | 小平市鈴木町 1-481 | 354308 | 1392949 | 73 | ○ | | | | ○ | | | | | | ○ | | | ○ | | ○ | | ○ | | 鈴木調査団 1980a | 発掘 |
| 131558 | 鈴木遺跡 C 地点 Ⅵ層 | 小平市鈴木町 1-481 | 354308 | 1392949 | 73 | ○ | | | | | | | | | | | | | ○ | | | | ○ | | 鈴木調査団 1980a | 発掘 |
| 131559 | 鈴木遺跡 C 地点 Ⅶ層 | 小平市鈴木町 1-481 | 354308 | 1392949 | 73 | ○ | | | | | | | | | | ○ | ○ | | ○ | ○ | | | ○ | ○ | 鈴木調査団 1980a | 発掘 |
| 131560 | 鈴木遺跡 C 地点 Ⅸ層 | 小平市鈴木町 1-481 | 354308 | 1392949 | 73 | ○ | | | | | | | | | | ○ | | | ○ | ○ | ○ | | ○ | ○ | 鈴木調査団 1980a | 発掘 |
| 131561 | 鈴木遺跡 C 地点 Ⅹ層 | 小平市鈴木町 1-481 | 354308 | 1392949 | 73 | ○ | | ○ | | | | | | | | | | | ○ | | | | ○ | | 鈴木調査団 1980a | 発掘 |
| 131562 | 鈴木遺跡 流域下水道２Ⅳ上層 | 小平市鈴木町 1-481 | 354311 | 1392949 | 73 | ○ | ○ | | | | | | | | | | | | | | | | ○ | | 鈴木調査団 1976 | 発掘 |

| ID | 遺跡名 | 所在地 | 緯度 | 経度 | 標高 | ナイフ形石器 | 台形石器 | 斧形石器 | 剥片尖頭器 | 角錐状石器 | 槍先形尖頭器 | 両面調整石器 | 細石刃・細石核 | 神子柴型石斧 | 有茎尖頭器 | 掻器・削器 | 彫器 | 砥石 | 叩石 | 台石 | 礫石器 | 草創期土器 | ブロック | 礫群・配石 | 炭化物集中 | 文献 | 調査歴 |
|---|---|---|---|---|---|---|---|---|---|---|---|---|---|---|---|---|---|---|---|---|---|---|---|---|---|---|---|
| 131563 | 鈴木遺跡 流域下水道２Ⅳ下層 | 小平市鈴木町 1-481 | 354311 | 1392949 | 73 | ○ | ○ | | | | | | | | | ○ | | | | | ○ | | ○ | ○ | ○ | 鈴木調査団 1976 | 発掘 |
| 131564 | 鈴木遺跡 流域下水道２Ⅵ層 | 小平市鈴木町 1-481 | 354311 | 1392949 | 73 | ○ | | | | | | | | | | ○ | ○ | | | | | | ○ | | | 鈴木調査団 1976 | 発掘 |
| 131565 | 鈴木遺跡 流域下水道２Ⅸ層 | 小平市鈴木町 1-481 | 354311 | 1392949 | 73 | | | | | | | | | | | | | | | | | | | | | 鈴木調査団 1976 | 発掘 |
| 131566 | 鈴木遺跡 都道Ⅱ・Ⅲ地点Ⅳ層文化 | 小平市鈴木町 1-481 | 354312 | 1392950 | 73 | ○ | | | | ○ | ○ | | | | | ○ | | | ○ | | ○ | | ○ | ○ | ○ | 鈴木調査団 1978 | 発掘 |
| 131567 | 鈴木遺跡 都道Ⅱ・Ⅲ地点Ⅵ層文化 | 小平市鈴木町 1-481 | 354312 | 1392950 | 73 | ○ | | | | | | | | | | ○ | ○ | | | | | | ○ | | ○ | 鈴木調査団 1978 | 発掘 |
| 131568 | 鈴木遺跡 都道Ⅱ・Ⅲ地点Ⅶ層文化 | 小平市鈴木町 1-481 | 354312 | 1392950 | 73 | ○ | | | | | | | | | | ○ | | | ○ | | ○ | | ○ | | ○ | 鈴木調査団 1978 | 発掘 |
| 131569 | 鈴木遺跡 都道Ⅱ・Ⅲ地点Ⅸ層文化 | 小平市鈴木町 1-481 | 354312 | 1392950 | 73 | ○ | | | | | | | | | | | | | | | | | | | | 鈴木調査団 1978 | 発掘 |
| 131570 | 鈴木遺跡 都道Ⅱ・Ⅲ地点Ⅹ層文化 | 小平市鈴木町 1-481 | 354312 | 1392950 | 73 | | | | | | | | | | | | | | | | | | | | | 鈴木調査団 1978 | 発掘 |
| 131571 | 鈴木遺跡 都道地点 Ⅲ層 | 小平市鈴木町 1-481 | 354306 | 1392949 | 73 | ○ | | | | | ○ | | ○ | | | ○ | ○ | | | | | | ○ | ○ | | 鈴木調査団 1981 | 発掘 |
| 131572 | 鈴木遺跡 都道地点 Ⅳ層上部 | 小平市鈴木町 1-481 | 354306 | 1392949 | 73 | ○ | | | | | ○ | | | | | ○ | | | ○ | | | | ○ | ○ | | 鈴木調査団 1981 | 発掘 |
| 131573 | 鈴木遺跡 都道地点 Ⅳ層下部 | 小平市鈴木町 1-481 | 354306 | 1392949 | 73 | ○ | | | | ○ | ○ | | | | | ○ | ○ | | ○ | | ○ | | ○ | ○ | | 鈴木調査団 1981 | 発掘 |
| 131574 | 鈴木遺跡 都道地点 Ⅴ層 | 小平市鈴木町 1-481 | 354306 | 1392949 | 73 | ○ | | | | ○ | ○ | | | | | ○ | | | ○ | | ○ | | ○ | ○ | | 鈴木調査団 1981 | 発掘 |
| 131575 | 鈴木遺跡 都道地点 Ⅵ層 | 小平市鈴木町 1-481 | 354306 | 1392949 | 73 | ○ | | | | | | | | | | | | | | | | | ○ | | | 鈴木調査団 1981 | 発掘 |
| 131576 | 鈴木遺跡 都道地点 Ⅶ層 | 小平市鈴木町 1-481 | 354306 | 1392949 | 73 | ○ | | | | | | | | | | ○ | | | ○ | | ○ | | ○ | | | 鈴木調査団 1981 | 発掘 |
| 131577 | 鈴木遺跡 都道地点 Ⅸ層 | 小平市鈴木町 1-481 | 354306 | 1392949 | 73 | ○ | | | | | | | | | | ○ | ○ | | ○ | | ○ | | ○ | | | 鈴木調査団 1981 | 発掘 |
| 131578 | 鈴木遺跡 都道地点 Ⅹ層 | 小平市鈴木町 1-481 | 354306 | 1392949 | 73 | ○ | | ○ | | | | | | | | ○ | | | ○ | ○ | ○ | | ○ | | | 鈴木調査団 1981 | 発掘 |
| 131579 | 鈴木遺跡 御幸第Ⅰ地点 第Ⅰ文化層 | 小平市御幸町 | 354301 | 1393002 | 69 | | | | | | | | | | | ○ | | | ○ | | | | ○ | ○ | | 小平市調査会 1982b | 発掘 |
| 131580 | 鈴木遺跡 御幸第Ⅰ地点 第Ⅱ文化層 | 小平市御幸町 | 354301 | 1393002 | 69 | ○ | | | | | | | | | | | | | | | | | ○ | ○ | | 小平市調査会 1982b | 発掘 |
| 131581 | 鈴木遺跡 御幸第Ⅰ地点 第Ⅲ文化層 | 小平市御幸町 | 354301 | 1393002 | 69 | ○ | | | | | | | | | | | | | | | | | ○ | | | 小平市調査会 1982b | 発掘 |
| 131582 | 鈴木遺跡 御幸第Ⅰ地点 第Ⅳ文化層 | 小平市御幸町 | 354301 | 1393002 | 69 | ○ | ○ | | | | | | | | | ○ | | | | | | | ○ | | | 小平市調査会 1982b | 発掘 |
| 131583 | 鈴木遺跡 住宅・都市整備公団地点 Ⅹ層 | 小平市鈴木町 1 | 354313 | 1392948 | 74 | | | ○ | | | | | | | | | | | | | ○ | | | | | 小平市調査会 1982a | 発掘 |
| 131584 | 鈴木遺跡 小学校地下通路地点 第Ⅰ文化層 | 小平市鈴木町 1-481 | 354307 | 1392948 | 74 | ○ | | | | | | | ○ | | | ○ | ○ | | ○ | | | | ○ | ○ | | 小平市調査会 1984 | 発掘 |
| 131585 | 鈴木遺跡 小学校地下通路地点 第Ⅱ文化層 | 小平市鈴木町 1-481 | 354307 | 1392948 | 74 | ○ | | | | | ○ | | | | | ○ | ○ | | ○ | | ○ | | ○ | ○ | | 小平市調査会 1984 | 発掘 |
| 131586 | 鈴木遺跡 小学校地下通路地点 第Ⅲ文化層 | 小平市鈴木町 1-481 | 354307 | 1392948 | 74 | ○ | | | | | | | | | | | | | | | | | | | | 小平市調査会 1984 | 発掘 |
| 131587 | 鈴木遺跡 小学校地下通路地点 第Ⅳ文化層 | 小平市鈴木町 1-481 | 354307 | 1392948 | 74 | | | | | | | | | | | | | | | | | | | | | 小平市調査会 1984 | 発掘 |
| 131588 | 鈴木遺跡 小学校地下通路地点 第Ⅴ文化層 | 小平市鈴木町 1-481 | 354307 | 1392948 | 74 | ○ | | ○ | | | | | | | | | ○ | | | | | | ○ | | | 小平市調査会 1984 | 発掘 |
| 131589 | 鈴木遺跡 範囲確認 1986 年度１区 Ⅳ層 | 小平市鈴木町 1 | 354309 | 1392946 | 75 | | | | | | | | | | | | | | | | | | | | | 小平市教委 1986 | 発掘 |
| 131590 | 鈴木遺跡 範囲確認 1986 年度２区 Ⅳ層 | 小平市鈴木町 1 | 354307 | 1392946 | 75 | | | | | | | | | | | | | | | | | | | | | 小平市教委 1986 | 発掘 |
| 131591 | 鈴木遺跡 範囲確認 1987 年度 2Gr. Ⅲ層 | 小平市鈴木町 1 | 354307 | 1392946 | 75 | | | | | | ○ | | | | | ○ | | | | | | | | | | 小平市教委・小平市調査会 1987 | 発掘 |
| 131592 | 鈴木遺跡 範囲確認 1988 年度Ｃ区 Ⅲ層 | 小平市鈴木町 1 | 354307 | 1392946 | 75 | ○ | | | | | | | | | | | | | | | | | | | | 小平市教委・小平市調査会 1988 | 発掘 |
| 131593 | 鈴木遺跡 範囲確認 1989 年度 Ⅳ層下部 | 小平市鈴木町 1 | 354314 | 1392956 | 73 | | | | | | | | | | | | | | | | | | | | | 小平市教委 1989 | 発掘 |
| 131594 | 鈴木遺跡 三共グラウンド地点 Ⅲ～Ⅳ層 | 小平市鈴木町 1-390 | 354308 | 1393002 | 70 | | | ○ | | | | | | | | | | | | | | | | | | 小平市調査会 1992 | 発掘 |
| 131595 | 鈴木遺跡 1992 年度第１地点 Ⅴ上層 | 小平市回田町 | 354259 | 1392947 | 74 | | | | | | | | | | | | | | | | | | | | | 小平市調査会 1993a | 発掘 |
| 131596 | 鈴木遺跡 1992 年度第２地点 Ⅲ層 | 小平市回田町 | 354306 | 1392950 | 72 | | | | | | | | | | | ○ | | | | | | | | | | 小平市調査会 1993a | 発掘 |
| 131597 | 鈴木遺跡 農林中央金庫内試掘地点 Ⅲ層 | 小平市回田町 | 354304 | 1392954 | 70 | ○ | | | | | | | | | | ○ | ○ | | ○ | ○ | | | ○ | | | 小平市調査会 1993a | 発掘 |
| 131598 | 鈴木遺跡 日立和敬寮試掘地点 Ⅲ層 | 小平市鈴木町 1 | 354311 | 1392948 | 74 | | | | | | | | | | | ○ | | | | | | | | | | 小平市調査会 1993a | 発掘 |
| 131599 | 鈴木遺跡 農林中央金庫北地点 第１地点第１層 | 小平市鈴木町 1-390 | 354308 | 1393002 | 70 | ○ | | | | | | | | | | | | | | | | | ○ | | | 小平市調査会 1993b | 発掘 |
| 131600 | 鈴木遺跡 農林中央金庫北地点 第１地点第２層 | 小平市鈴木町 1-390 | 354308 | 1393002 | 70 | ○ | | | | ○ | | | | | | ○ | | | | | | | ○ | | | 小平市調査会 1993b | 発掘 |
| 131601 | 鈴木遺跡 農林中央金庫北地点 第１地点第３層 | 小平市鈴木町 1-390 | 354308 | 1393002 | 70 | | | | | | | | | | | ○ | | | | | | | ○ | ○ | | 小平市調査会 1993b | 発掘 |
| 131602 | 鈴木遺跡 農林中央金庫北地点 第２地点第１層 | 小平市鈴木町 1-390 | 354308 | 1393002 | 70 | ○ | | | | ○ | | | | | | ○ | | | | | | | ○ | ○ | | 小平市調査会 1993b | 発掘 |
| 131603 | 鈴木遺跡 農林中央金庫北地点 第２地点第４層 | 小平市鈴木町 1-390 | 354308 | 1393002 | 70 | ○ | ○ | | | | | | | | | | ○ | | | | | | ○ | | | 小平市調査会 1993b | 発掘 |
| 131604 | 鈴木遺跡 農林中央金庫北地点 第２地点第５層 | 小平市鈴木町 1-390 | 354308 | 1393002 | 70 | | | | | | | | | | | ○ | | | | | | | | | | 小平市調査会 1993b | 発掘 |
| 131605 | 鈴木遺跡 農林中央金庫北地点 第２地点第６層 | 小平市鈴木町 1-390 | 354308 | 1393002 | 70 | ○ | | | | | | | | | | ○ | | | | | | | | | | 小平市調査会 1993b | 発掘 |
| 131606 | 鈴木遺跡 1993 年度調査区 Ⅲ層 | 小平市鈴木町 1-441-15 | 354309 | 1392957 | 69 | | | | | | | | | | | | | | | | | | | | | 小平市調査会 1994 | 発掘 |
| 131607 | 鈴木遺跡 1993 年度調査区 Ⅸ層 | 小平市鈴木町 1-441-15 | 354309 | 1392957 | 69 | | ○ | ○ | | | | | | | | | | | | | | | | | | 小平市調査会 1994 | 発掘 |
| 131608 | 鈴木遺跡 1993 年度調査区 Ⅹ層 | 小平市鈴木町 1-441-15 | 354309 | 1392957 | 69 | | | | | | | | | | | | | | ○ | | | | | | | 小平市調査会 1994 | 発掘 |
| 131609 | 鈴木遺跡 1994 年度調査区２Ⅲ層 | 小平市鈴木町 1-441-20 | 354310 | 1392956 | 69 | | | | | | | | | | | | | | | | | | | | | 小平市調査会 1995 | 発掘 |
| 131610 | 鈴木遺跡 1994 年度調査区２Ⅳ～Ⅵ層 | 小平市鈴木町 1-441-20 | 354310 | 1392956 | 69 | ○ | | | | | | | | | | | | | | | | | | | | 小平市調査会 1995 | 発掘 |
| 131611 | 鈴木遺跡 1994 年度調査区２Ⅶ・Ⅸ層 | 小平市鈴木町 1-441-20 | 354310 | 1392956 | 69 | | | | | | | | | | | | | | | | | | | | | 小平市調査会 1995 | 発掘 |
| 131612 | 鈴木遺跡 1994 年度調査区３Ⅲ～Ⅳ層 | 小平市鈴木町 1-487-4 | 354307 | 1392947 | 75 | ○ | | | | | ○ | | | | | | | | | | | | | | | 小平市調査会 1996 | 発掘 |
| 131613 | 鈴木遺跡 1995 年度調査区２Ⅳ層上部～下部 | 小平市鈴木町 1-487-4 | 354308 | 1392949 | 73 | ○ | | | | | | | | | | | | | | | | | | | | 小平市調査会 1996 | 発掘 |
| 131614 | 鈴木遺跡 福祉関連施設地点 Ⅲ層 | 小平市鈴木町 1-472 | 354312 | 1392950 | 73 | | | | | | ○ | | | | | | | | | | | | | | | 小平市調査会 1997 | 発掘 |
| 131615 | 鈴木遺跡 福祉関連施設地点 Ⅳ層 | 小平市鈴木町 1-472 | 354312 | 1392950 | 73 | ○ | | | | | | | | | | | ○ | | | | | | | | | 小平市調査会 1997 | 発掘 |
| 131616 | 鈴木遺跡 福祉関連施設地点 Ⅴ層 | 小平市鈴木町 1-472 | 354312 | 1392950 | 73 | ○ | | | | | | | | | | | | | ○ | ○ | | | | | | 小平市調査会 1997 | 発掘 |
| 131617 | 鈴木遺跡 範囲確認 1990 年度第１地点 Ⅱ層 | 小平市回田町 | 354256 | 1392953 | 73 | | | | | | ○ | | | | | | | | | | | | | | | 小平市教委・小平市調査会 1991 | 発掘 |
| 131618 | 鈴木遺跡 福祉関連施設地点 Ⅴ層 | 小平市鈴木町 1-472 | 354312 | 1392950 | 73 | ○ | | | | | | | | | | | | | ○ | ○ | | | | | | 小平市調査会 1997 | 発掘 |
| 131619 | 鈴木遺跡 回田町 325 番地地点 Ⅲ層 | 小平市回田町 325 | 354305 | 1392951 | 71 | | | | | | | | ○ | | | ○ | | | | | ○ | | ○ | | | 小平市調査会 1999 | 発掘 |
| 131620 | 鈴木遺跡 回田町 325 番地地点 Ⅳ層上位 | 小平市回田町 325 | 354305 | 1392951 | 71 | | | | | ○ | | | | | | | | | | | ○ | | ○ | ○ | | 小平市調査会 1999 | 発掘 |
| 131621 | 鈴木遺跡 回田町 325 番地地点 Ⅳ層下位 | 小平市回田町 325 | 354305 | 1392951 | 71 | ○ | | | | | | | | | | ○ | | | | | | | ○ | ○ | | 小平市調査会 1999 | 発掘 |
| 131622 | 鈴木遺跡 回田町 325 番地地点 Ⅴ層 | 小平市回田町 325 | 354305 | 1392951 | 71 | | | | | | | | | | | | | | | | | | | | | 小平市調査会 1999 | 発掘 |
| 131623 | 熊ノ郷遺跡 第３次調査区 第Ⅰ文化層 | 国分寺市西恋ヶ窪 4-1-1・3・6 | 354219 | 1392801 | 74 | | | | | | | | | | | | | | | | | | | | | 国分寺市調査団 2004 | 発掘 |
| 131624 | 熊ノ郷遺跡 第３次調査区 第Ⅱ文化層 | 国分寺市西恋ヶ窪 4-1-1・3・6 | 354219 | 1392801 | 74 | ○ | | | | ○ | | | | | | ○ | | | ○ | | | | ○ | ○ | | 国分寺市調査団 2004 | 発掘 |
| 131625 | 熊ノ郷遺跡 第３次調査区 第Ⅲ文化層 | 国分寺市西恋ヶ窪 4-1-1・3・6 | 354219 | 1392801 | 74 | ○ | | | | | | | | | | ○ | | | | | | | ○ | ○ | | 国分寺市調査団 2004 | 発掘 |
| 131626 | 熊ノ郷遺跡 第３次調査区 第Ⅳ文化層 | 国分寺市西恋ヶ窪 4-1-1・3・6 | 354219 | 1392801 | 74 | | | ○ | | | | | | | | | | | | | | | ○ | ○ | | 国分寺市調査団 2004 | 発掘 |
| 131627 | 花沢西遺跡 第 17 次調査区 第Ⅰ文化層 | 国分寺市本町 4-2803-1 | 354202 | 1392835 | 70 | | | | | | | | ○ | | | ○ | | | | | | | ○ | ○ | | 国分寺市調査団 2007 | 発掘 |
| 131628 | 花沢西遺跡 第 17 次調査区 第Ⅱ文化層 | 国分寺市本町 4-2803-1 | 354202 | 1392835 | 70 | ○ | | | | | | | | | | ○ | | | ○ | | | | ○ | ○ | | 国分寺市調査団 2007 | 発掘 |
| 131629 | 花沢西遺跡 第 17 次調査区 第Ⅲ文化層 | 国分寺市本町 4-2803-1 | 354202 | 1392835 | 70 | ○ | | | | | | | | | | ○ | | | | | | | ○ | | | 国分寺市調査団 2007 | 発掘 |
| 131630 | 花沢西遺跡 第 17 次調査区 第Ⅳ文化層 | 国分寺市本町 4-2803-1 | 354202 | 1392835 | 70 | | | | | | | | | | | | | | | | | | ○ | | | 国分寺市調査団 2007 | 発掘 |
| 131631 | 花沢西遺跡 第 17 次調査区 Ⅸａ層 | 国分寺市本町 4-2803-1 | 354202 | 1392835 | 70 | | | | | | | | | | | | | | | | | | | | | 国分寺市調査団 2007 | 発掘 |
| 131632 | 下野原遺跡 縄文遺構覆土・包含層 | 西多摩郡奥多摩町海沢 479 | 354801 | 1390702 | 374 | ○ | | | | | | | | | ○ | | | | | | | | | | | 下野原調査団 2007 | 発掘 |
| 131633 | 福生市 No.9 遺跡 | 福生市福生 | 354429 | 1392014 | 134 | | | | | | ○ | | | | | | | | | | | | | | | 福生市教委 1977 | 採集 |
| 131634 | 宇津木台遺跡群Ｄ地区 第１文化層 | 八王子市小宮町・平町・石川町・宇津木町 | 354117 | 1392140 | 118 | | | | | | ○ | | | | | | | | | | ○ | | | | | 八王子市宇津木台地区調査会 1987 | 発掘 |
| 131635 | 宇津木台遺跡群Ｄ地区 第２文化層 | 八王子市小宮町・平町・石川町・宇津木町 | 354117 | 1392140 | 118 | ○ | ○ | | | | | | | | | | | | | | | | ○ | | | 八王子市宇津木台地区調査会 1987 | 発掘 |
| 131636 | 宇津木台遺跡群Ｄ地区 第３文化層 | 八王子市小宮町・平町・石川町・宇津木町 | 354117 | 1392140 | 118 | | | | | | | | | | | | | | ○ | | | | ○ | | | 八王子市宇津木台地区調査会 1987 | 発掘 |
| 131637 | 宇津木台遺跡群Ｅ・Ｈ地区 | 八王子市小宮町・平町・石川町・宇津木町 | 354057 | 1392130 | 130 | ○ | | | | | | | | | | | | | | | | | | | | 八王子市宇津木台地区調査会 1988 | 発掘 |
| 131638 | 丹木境遺跡 | 八王子市丹木 2-20-1、23-2、24-1 ほか | 354129 | 1391926 | 162 | | | | | | | | ○ | | | | | | | | | | | | | 丹木境調査団 2002 | 発掘 |
| 131639 | 寺前遺跡 | 八王子市谷野町 444 | 354108 | 1391946 | 135 | | | | | | | | | | | ○ | | | | | | | ○ | ○ | | 八王子市教委 1987 | 発掘 |
| 131640 | 尾崎遺跡 第２次調査区 縄文包含層 | 八王子市尾崎町 153-1 | 354039 | 1392025 | 136 | | | | | | | | | | | | | | | | | | | | | 八王子市尾崎遺跡第２次調査団 1999 | 発掘 |
| 131641 | 北八王子西野遺跡 | 八王子市石川町 | 354034 | 1392130 | 113 | | | | | | ○ | | | | | ○ | | | | | | | ○ | ○ | | 八王子変電所調査会 1974 | 発掘 |
| 131642 | 船田遺跡 第Ⅲ次調査区（縄文時代包含層） | 八王子市長房町 588 ほか | 353918 | 1391744 | 155 | | | | | | ○ | | | | | | | | | | | | | | | 東京都埋文Ｃ 2005b | 発掘 |
| 131643 | 神谷原遺跡 縄文包含層・弥生遺構覆土 | 八王子市椚田町 | 353811 | 1391851 | 158 | ○ | | | | | ○ | | | | | | | | | | | | | | | 八王子市椚田調査会 1982 | 発掘 |
| 131644 | 日南田遺跡 第２次調査区 | 八王子市寺田町 814 | 353752 | 1391832 | 160 | ○ | | | | | | | | | | | | | | | ○ | | | | | 武蔵文化財研究所 2003 | 発掘 |
| 131645 | 滑坂遺跡 | 八王子市小比企町 3069 | 353755 | 1391915 | 170 | ○ | | | | | | | | | | | | | | | | | | | | 八王子市南部地区調査会 1988a | 発掘 |
| 131646 | 小比企向原遺跡 | 八王子市小比企町 3037 他 | 353800 | 1391915 | 155 | | | | | | ○ | | ○ | | | ○ | | | | | | | ○ | | | 八王子市南部地区調査会 1998 | 発掘 |
| 131647 | 大原Ｄ遺跡 | 八王子市小比企町・片倉町 | 353811 | 1391933 | 144 | | | | | | ○ | | | | | | | | | | | | | | | 八王子市南部地区調査会 1995 | 発掘 |
| 131648 | No.4 遺跡 縄文遺構覆土 | 八王子市片倉町 156 他 | 353830 | 1391951 | 120 | | | | | | | | | | ○ | | | | | | | | | | | 八王子市南部地区調査会 1997 | 発掘 |
| 131649 | 郷田原遺跡 | 八王子市片倉町 3080 外 | 353806 | 1391949 | 150 | ○ | | | | | | | | | | | | | | | | | | | | 八王子市南部地区調査会 1996 | 発掘 |
| 131650 | 南谷遺跡（Ⅴ層） | 八王子市丹木町１・２ | 354134 | 1391938 | 146 | | | | | | | | | | | | | | | | | | | | | 東京都埋文Ｃ 2007c | 発掘 |
| 131651 | 梅坪・沖の前遺跡 第２次調査区 | 八王子市滝山町 1 | 354106 | 1392024 | 117 | | | | | | | | | | | | | | | | ○ | | | | | 梅坪・沖の前遺跡第２次地区調査団 2000 | 発掘 |
| 131652 | 椚田第Ⅳ遺跡 Ⅲ層（富士黒色土下部） | 八王子市椚田町 | 353810 | 1391824 | 164 | | | | | | ○ | | | | ○ | | | | | | | | | | | 八王子市椚田調査会 1979 | 発掘 |
| 131653 | 下寺田遺跡 | 八王子市寺田町 123 | 353755 | 1391843 | 137 | | | | | | | | | | | | | | | | | | | ○ | | 八王子市下寺田調査会 1975 | 発掘 |
| 131654 | 元八王子池の下遺跡 縄文包含層 | 八王子市元八王子町 2-1232 他 | 353945 | 1391658 | 161 | ○ | | | | | ○ | | ○ | | | ○ | | | | | | | | | | 元八王子池の下調査団 1983 | 発掘 |

| ID | 遺跡名 | 所在地 | 緯度 | 経度 | 標高 | ナイフ形石器 | 台形石器 | 斧形石器 | 剥片尖頭器 | 角錐状石器 | 槍先形尖頭器 | 両面調整石器 | 細石刃・細石核 | 神子柴型石斧 | 有茎尖頭器 | 掻器・削器 | 彫器 | 礫石 | 凹石 | 台石 | 礫器 | 草創期土器 | ブロック | 礫群・配石 | 炭化物集中 | 文献 | 調査歴 |
|---|---|---|---|---|---|---|---|---|---|---|---|---|---|---|---|---|---|---|---|---|---|---|---|---|---|---|
| 131655 | 館町遺跡 第 1 地点 | 八王子市館町 | 353754 | 1391803 | 174 | ○ | | | | | | | | | | | | | | | | | ○ | | | 八王子市館町調査団 1987 | 発掘 |
| 131656 | 館町遺跡 第 3 地点 | 八王子市館町 | 353743 | 1391803 | 180 | | | | | | | | | | | | | | | | | | | | | 八王子市館町調査団 2001 | 発掘 |
| 131657 | 館町遺跡 第 6 地点 ローム層 | 八王子市館町 | 353754 | 1391807 | 164 | | | | | | | | | | | | | | | | | | | | | 八王子市館町調査団 1986 | 発掘 |
| 131658 | 館町遺跡 第 7 地点 ローム層 | 八王子市館町 | 353751 | 1391806 | 169 | | | | | | ○ | | | | | | | | | | | | | | | 八王子市館町調査団 1986 | 発掘 |
| 131659 | 館町遺跡 第 7 地点 縄文包含層 | 八王子市館町 | 353751 | 1391806 | 169 | | | | | | ○ | | | | | | | | | | | | | | | 八王子市館町調査団 1986 | 発掘 |
| 131660 | 館町遺跡 第 8 地点 ローム層 | 八王子市館町 | 353748 | 1391805 | 173 | | | | | | | | | | | | | | | | | | | | | 八王子市館町調査団 1985 | 発掘 |
| 131661 | 下耕地遺跡 | 八王子市大谷町 | 354038 | 1392117 | 118 | | | | | | | | ○ | | | | | | | | ○ | | ○ | | | 八王子市春日台調査会 1974 | 発掘 |
| 131662 | 石川天野遺跡 A 地区 | 八王子市石川町・大谷町 | 354027 | 1392131 | 120 | ○ | | ○ | | | ○ | | | | | ○ | | | | | ○ | | ○ | | ○ | 倉田 1986 | 発掘 |
| 131663 | 石川天野遺跡 D 地区 | 八王子市石川町・大谷町 | 354025 | 1392120 | 125 | | | | | | ○ | | | | | | | | | | | | | | | 倉田 1983 | 発掘 |
| 131664 | 石川天野遺跡 C 地区 | 八王子市石川町・大谷町 | 354017 | 1392130 | 110 | ○ | | | | | | | ○ | | | | | | | | | | | | | 倉田 1984 | 発掘 |
| 131665 | No.10 遺跡 | 八王子市片倉 | 353814 | 1392009 | 119 | | | | | | ○ | | | | | | | | | | | | | | | 八王子市南部地区調査会 1994 | 発掘 |
| 131666 | No.13 遺跡 | 八王子市片倉町 | 353802 | 1391931 | | | | | | | ○ | | | | | | | | | | | | | | | 八王子市南部地区調査会 1989 | 発掘 |
| 131667 | No.18 遺跡 | 八王子市宇津貫町 | 353747 | 1391859 | 168 | ○ | | | | | ○ | | | | | | | | | | | | | | | 八王子市南部地区調査会 1988b | 発掘 |
| 131668 | No.25 遺跡 | 八王子市宇津貫町 864-1 他 | 353730 | 1391939 | 128 | ○ | | | | | | | | | | ○ | | | | | | | ○ | ○ | | 八王子市南部地区調査会 2001 | 発掘 |
| 131669 | No.38 遺跡 | 八王子市宇津貫町 1851 番地他 | 353712 | 1391937 | 158 | | | | | | ○ | | | | | | | | | | | | | | | 八王子市南部地区調査会 1997 | 発掘 |
| 131670 | 美山町赤根遺跡 A 地区 | 八王子市美山町 | 354053 | 1391516 | 212 | ○ | | | | | ○ | | ○ | | | | ○ | | | | | | | | | 八王子市美山町赤根調査団 1998 | 発掘 |
| 131671 | 武蔵岡遺跡 A 地区 | 町田市相原町武蔵岡 | 353625 | 1391803 | 161 | | | | | | ○ | | | | | | | | ○ | ○ | | | | ○ | | 武蔵岡調査会 1980 | 発掘 |
| 131672 | 田中谷戸遺跡 | 町田市上小山田町字 16 号 2147 ～ 1 他 | 353554 | 1392313 | 166 | | | | | | ○ | | | | | | | | | | | | | | | 町田市田中谷戸調査会 1976 | 発掘 |
| 131673 | 綾部原遺跡 第Ⅱ地点 ローム層 | 町田市野津田町 859・1526 他 | 353535 | 1392700 | 62 | ○ | | | | | | | | | | | | | | | | | ○ | ○ | | 都内調査会綾部原調査団 1998 | 発掘 |
| 131674 | 綾部原遺跡 第Ⅱ地点 | 町田市野津田町 859・1526 他 | 353535 | 1392700 | 62 | | | | | | ○ | | | | ○ | ○ | | | | | | | | | | 都内調査会綾部原調査団 1998 | 発掘 |
| 131675 | 野津田上の原遺跡 | 町田市野津田町・小野路町 | 353535 | 1392641 | 76 | | | | | | ○ | | | | | | | | | | | | | | | 野津田上の原遺跡調査委 1997 | 発掘 |
| 131676 | 大久保遺跡 表土～黒色土層 | 町田市真光寺町 492 ～ 497 番地他 | 353613 | 1392803 | 73 | ○ | | | | | ○ | | | | ○ | | | | | | | | | | | 鶴川第二地区調査会 1991a | 発掘 |
| 131677 | 三矢田（No.5・6 地点）遺跡 | 町田市真光寺町字 8 号 597 ～ 601 番他 | 353606 | 1392812 | 95 | | | | | | ○ | | | | ○ | | | | | | | | | | | 鶴川第二地区調査会 1991b | 発掘 |
| 131678 | 大蔵春日神社北遺跡 | 町田市大蔵町 2769 ～ 2826 | 353513 | 1392733 | 44 | ○ | | | | | ○ | | ○ | | | ○ | | | | | | | | | | 大蔵春日神社北調査会 2000 | 発掘 |
| 131679 | 鶴川遺跡群 P 地点遺跡 ローム層中 | 町田市鶴川 6 | 353531 | 1392821 | 73 | | | | | ○ | ○ | | | | | | | | | | | | | | | 大場 1971 | 採集 |
| 131680 | 椙山神社北遺跡 | 町田市三輪 | 353442 | 1392945 | 38 | | | | | | | | | | | ○ | | | | | | | | | | 町田市椙山神社北調査会 1981 | 発掘 |
| 131681 | 金井木倉・入谷戸遺跡 A 地点 | 町田市金井 2 | 353425 | 1392719 | 70 | ○ | | | | | ○ | | | | | | | | | | | ○ | | | | 金井木倉・入谷戸調査会 1985 | 発掘 |
| 131682 | 木曽森野遺跡 A・B 区 第Ⅰ文化層 | 町田市木曽町・森野 4 | 353319 | 1392545 | 98 | ○ | | | | | | | ○ | | | | | | | | ○ | | ○ | ○ | | 町田市木曽森野地区調査会 1993 | 発掘 |
| 131683 | 木曽森野遺跡 A・B 区 第Ⅱ文化層 | 町田市木曽町・森野 4 | 353319 | 1392545 | 98 | ○ | | | | | ○ | | ○ | | | ○ | | | | | | | ○ | ○ | | 町田市木曽森野地区調査会 1993 | 発掘 |
| 131684 | 木曽森野遺跡 A・B 区 第Ⅲ文化層 | 町田市木曽町・森野 4 | 353319 | 1392545 | 98 | | | | | | | | | | | | | | | | | | | | | 町田市木曽森野地区調査会 1993 | 発掘 |
| 131685 | 木曽森野遺跡 F 区 L1S ～ BO 上層 | 町田市木曽町・森野 4 | 353315 | 1392555 | 97 | | | | | | ○ | | | | | | | | | | | | | | ○ | 町田市木曽森野地区調査会 1997 | 発掘 |
| 131686 | 木曽森野遺跡 C・K 区 BO 上層～ L1H | 町田市木曽町・森野 4 | 353320 | 1392548 | 99 | ○ | | | | | ○ | | | | | | | | | | | | | | | 町田市木曽森野地区調査会 1997 | 発掘 |
| 131687 | 木曽森野遺跡 D 区 L1S 上層 | 町田市木曽町・森野 4 | 353317 | 1392550 | 98 | | | | | | ○ | | | | | | | | | | | | | | | 町田市木曽森野地区調査会 1997 | 発掘 |
| 131688 | 木曽森野遺跡 Ⅱ区 L1S ～ BO | 町田市木曽町・森野 4 | 353322 | 1392540 | 99 | | | | | | ○ | | | | | | | | | | | | | | | 町田市木曽森野地区調査会 1997 | 発掘 |
| 131689 | 木曽森野遺跡 L 区 第Ⅰ文化層 | 町田市木曽町・森野 4 | 353321 | 1392553 | 99 | | | | | | | | | | | | | | | | | | ○ | | | 町田市木曽森野地区調査会 1998 | 発掘 |
| 131690 | 木曽森野遺跡 L 区 第Ⅱ文化層 | 町田市木曽町・森野 4 | 353321 | 1392553 | 99 | ○ | | | | | | | | | | | | | ○ | | | | ○ | ○ | | 町田市木曽森野地区調査会 1998 | 発掘 |
| 131691 | 木曽森野遺跡 L 区 試掘坑外 | 町田市木曽町・森野 4 | 353321 | 1392553 | 99 | | | | | | ○ | | | | | | | | | | | | | | | 町田市木曽森野地区調査会 1998 | 発掘 |
| 131692 | 木曽森野遺跡 G 区 | 町田市木曽町・森野 4 | 353329 | 1392550 | 99 | | | | | | ○ | | | | | | | | | | | | | | | 町田市木曽森野地区調査会 1998 | 発掘 |
| 131693 | 木曽森野南遺跡 | 町田市森野 6‐89‐1 外 | 353314 | 1392547 | 96 | ○ | | | | | | | | | | ○ | | | | | | | ○ | ○ | | 木曽森野地区南遺跡発掘調査団 1997 | 発掘 |
| 131694 | 南大谷遺跡 | 町田市南大谷 | 353327 | 1392723 | 90 | | | | | | ○ | | | | | | | | | | | | | | | 町田市殖産住宅南大谷調査会 1983 | 発掘 |
| 131695 | 第Ⅱ遺跡 縄文包含層・遺構覆土 | 町田市成瀬字 12 号 2184 番地外 | 353247 | 1392812 | 83 | | | | | | | | | | ○ | | | | | | ○ | ○ | | | | 成瀬西区画整理地内調査団 1988 | 発掘 |
| 131696 | なすな原遺跡 近隣 | 町田市成瀬？ | 353153 | 1392906 | 50 | | | | | | ○ | | | | ○ | | | | | | | ○ | ○ | | | なすな原近隣調査会 1978 | 発掘 |
| 131697 | なすな原遺跡 No.2 地区 縄文時代草創期 | 町田市成瀬字 1 号 312‐3 番地外 | 353155 | 1392903 | 50 | | | | | | ○ | | | | ○ | ○ | | | ○ | ○ | | ○ | ○ | | | なすな原調査会 1981 | 発掘 |
| 131698 | なすな原遺跡 No.2 地区 先土器時代 | 町田市成瀬字 1 号 312‐3 番地外 | 353155 | 1392903 | 50 | ○ | | | | | | | | | | ○ | | | | | | ○ | | | | なすな原調査会 1981 | 発掘 |
| 131699 | 小山田 No.8 遺跡 | 町田市小山田桜台 1・2 | 353543 | 1392427 | 105 | ○ | | | | | | | | | | | | | | | | | | | | 小山田調査会 1984 | 発掘 |
| 131700 | 堺遺跡 住居覆土中 | 町田市相原 665 | 353624 | 1392018 | 147 | ○ | | | | | | | | | | | | | | | | | | | | 八王子 BP 町田地区調査団 1981 | 発掘 |
| 131701 | 法政大学多摩校地遺跡群遺跡 B-3 地点 | 町田市相原町 4342 番地 | 353650 | 1391740 | 215 | | | | | | ○ | | | | | ○ | | | | ○ | | | ○ | ○ | ○ | 法政大学多摩校地調査団 1991 | 発掘 |
| 131702 | 法政大学多摩校地遺跡群遺跡 B-4 地点 | 町田市相原町 4342 番地 | 353649 | 1391741 | 219 | | | | | | | | | | | | | | ○ | ○ | | | ○ | ○ | ○ | 法政大学多摩校地調査団 1991 | 発掘 |
| 131703 | 法政大学多摩校地遺跡群遺跡 A-0 地点 | 町田市相原町 4355 番地 | 353656 | 1391800 | 224 | ○ | | | | | ○ | | | | | | ○ | | | | | | ○ | ○ | ○ | 法政大学多摩校地調査団 1986 | 発掘 |
| 131704 | 法政大学多摩校地遺跡群 C 地区遺跡 | 町田市相原 | 353643 | 1391807 | 214 | | | | | | | | | | | | | | | | | | | | ○ | 法政大学多摩校地調査団 1988 | 発掘 |
| 131705 | 相原坂下遺跡 L-Ⅱ～Ⅲ層（ハードローム） | 町田市相原町字坂下 384‐5 番地ほか | 353617 | 1392036 | 133 | ○ | | | | | ○ | | | | | ○ | | | | | | | ○ | ○ | | 相原坂下調査団 1979 | 発掘 |
| 131706 | 相原坂下遺跡 Ⅳ層（ローム漸移層） | 町田市相原町字坂下 384‐5 番地ほか | 353617 | 1392036 | 133 | | | ○ | | | ○ | | | | | ○ | | | | | | | | | | 相原坂下調査団 1979 | 発掘 |
| 131707 | 木曽中学校遺跡 | 町田市木曽町字 8 号 2326‐3 | 353407 | 1392447 | 95 | | | | | | ○ | | | | | | | | | | | | | | | 木曽中学校用地内調査会・町田市教委 1983 | 発掘 |
| 131708 | 忠生遺跡 A1 地点 L1S | 町田市木曽町 2276 | 353411 | 1392456 | 101 | | | | | | | | ○ | | | ○ | | | ○ | | | | ○ | | | 忠生調査団 2007 | 発掘 |
| 131709 | 忠生遺跡 A1 地点 BO | 町田市木曽町 2276 | 353411 | 1392456 | 101 | | | | | | ○ | | | | | | | | | | | | | | | 忠生調査団 2007 | 発掘 |
| 131710 | 第Ⅰ遺跡 | 町田市成瀬 | 353254 | 1392809 | 84 | | | | | | | | | | ○ | | | | | | | | | | | 成瀬西区画整理地内調査団 1988 | 発掘 |
| 131711 | 日影山遺跡 | 町田市真光寺町 | 353611 | 1392755 | 87 | ○ | | | | | | | | | | | | | | | | | | | | 鶴川第二地区調査会 1989 | 発掘 |
| 131712 | 向遺跡 | 町田市広袴町 579 番地他 | 353546 | 1392828 | 53 | ○ | | | | | ○ | | | | | ○ | ○ | | | | ○ | | ○ | ○ | | 鶴川第二地区調査会 1991a | 発掘 |
| 131713 | 七ツ塚遺跡 第 3 地点 D 区 | 日野市新町 | 354057 | 1392245 | 93 | ○ | | | | | | | | | | | | | | | | | | | | 日野市調査会 1997a | 発掘 |
| 131714 | 七ツ塚遺跡 第 5 地点 D 区 | 日野市新町 | 354057 | 1392245 | 99 | ○ | | | | | | | | | | | | | | | | | ○ | | | 日野市調査会 1997b | 発掘 |
| 131715 | 七ツ塚遺跡 第 6 地点 | 日野市新町 | 354057 | 1392245 | 100 | ○ | | | | | | | ○ | | | | | | | | | | ○ | | | 日野市調査会 1999a | 発掘 |
| 131716 | 七ツ塚遺跡 第 11 地点 | 日野市新町 | 354057 | 1392245 | 99 | ○ | | | | | ○ | | | | | ○ | | | | | | | ○ | | | 日野市調査会 1999b | 発掘 |
| 131717 | 七ツ塚遺跡 第 15 地点 | 日野市新町 | 354057 | 1392245 | 97 | ○ | | | | | | | | | | | | | | | | | | | | 日野市調査会 1999c | 発掘 |
| 131718 | 七ツ塚遺跡 第 16 地点 | 日野市新町 | 354057 | 1392245 | 98 | ○ | | | | | | | ○ | | | | | | | | | | ○ | | | 日野市調査会 1999c | 発掘 |
| 131719 | 七ツ塚遺跡 第 17 地点 | 日野市新町 | 354057 | 1392245 | 100 | ○ | | | | | | | ○ | | | | | | | | | | ○ | ○ | | 日野市調査会 1999c | 発掘 |
| 131720 | 七ツ塚遺跡 第 11 地点 -2 | 日野市新町 | 354057 | 1392245 | 97 | ○ | | | | | | | | | | | | | | | | | ○ | | | 日野市調査会 2000 | 発掘 |
| 131721 | 七ツ塚遺跡 第 20 地点 | 日野市新町 | 354057 | 1392245 | 99 | ○ | | | | | | | | | | ○ | | | | | | | ○ | ○ | | 日野市調査会 2000 | 発掘 |
| 131722 | 七ツ塚遺跡 第 22 地点 | 日野市新町 | 354057 | 1392245 | 100 | ○ | | | | | | | | | | | | | | | | | | | | 日野市調査会 2003 | 発掘 |
| 131723 | 七ツ塚遺跡 第 34 次調査区 | 日野市新町 5 | 354051 | 1392235 | 100 | ○ | | | | | | | | | | | | | | | | | | | | 日野市調査会 2003 | 発掘 |
| 131724 | 神明上遺跡 日野バイパス（日野地区）I 地区 | 日野市神明 1 | 354008 | 1392352 | 90 | ○ | | | | | ○ | | | | | | | | ○ | | ○ | | ○ | | | 東京都埋文 C 2007f | 発掘 |
| 131725 | 神明上遺跡 日野バイパス（日野地区）F・G 地区 | 日野市川辺堀之内 381 ほか | 354008 | 1392352 | 90 | | | | | | ○ | | | | ○ | | | | | | | | | | | 東京都埋文 C 2007g | 発掘 |
| 131726 | 南平遺跡（立川ローム層下部相当？） | 日野市程久保 7 | 353909 | 1392359 | 144 | | | | | | | | | | | | | | | | △ | | | | | 岡田 1964 | 発掘 |
| 131727 | 南平遺跡 ？ | 日野市程久保 7 | 353906 | 1392359 | 156 | | | | | | ○ | | | | | | | | | | | | | | | 甲野 1964 | 発掘 |
| 131728 | 山王上遺跡 多摩平団地 L 区（縄文時代包含層） | 日野市多摩平 2 | 353950 | 1392257 | 104 | ○ | | | | | | | | | | | | | | | | | | | | 東京都埋文 C 2007d | 発掘 |
| 131729 | 日野市 No.51 遺跡 多摩平団地 H 区 | 日野市多摩平 6 | 354008 | 1392303 | 102 | | | | | | ○ | | | | | | | | | | | | ○ | | | 東京都埋文 C 2007 h | 発掘 |
| 131730 | 念仏塚第 1 遺跡 共同住宅建設地点 Ⅳ層相当 | 武蔵村山市神明 4-32 | 354505 | 1392408 | 110 | ○ | | | | | | | | | | | | | | | | | | | | 武蔵村山市教委 2001 | 発掘 |
| 131731 | 和田・百草遺跡群 多摩市道 1,458 号線地区 | 多摩市和田 | 353822 | 1392607 | 71 | | | | | | | | | | | | | | ○ | | | | | ○ | ○ | 多摩市道 1,458・1,461 号線調査団 1979 | 発掘 |
| 131732 | 和田・百草遺跡群 只見幹線鉄塔地区 | 多摩市和田 2-87-5、5-442-5 他 | 353826 | 1392602 | 71 | | | | | | | | | | | | | | | | | | | | | 多摩市調査会調査団 1986 | 発掘 |
| 131733 | 和田・百草遺跡群 多摩都計道 1・3・1 号線地区 | 多摩市和田 92-1 | 353839 | 1392559 | 66 | | | | | | ○ | | | | | | | | | | | | ○ | | | 多摩都計道 1・3・1 号線関連調査団 1986 | 発掘 |
| 131734 | 落川南遺跡 都計道第 1 調査区 Ⅲ c 層 | 多摩市落合 1250 ほか | 353812 | 1392620 | 88 | ○ | | | | | | | | | | ○ | | ○ | ○ | ○ | | | ○ | | | 東京都埋文 C 2003b | 発掘 |
| 131735 | 落川南遺跡 都計道第 2 調査区 E 区 | 多摩市落合 1250 ほか | 353812 | 1392620 | 88 | | | | | | | | | | | | | | | | | | ○ | | | 東京都埋文 C 2003b | 発掘 |
| 131736 | 落川南遺跡 都計道第 2 調査区 A 区 第 1 文化層 | 多摩市落合 1250 ほか | 353820 | 1392616 | 81 | ○ | | | | | ○ | | | | | | | | | | | | ○ | | | 東京都埋文 C 2003b | 発掘 |
| 131737 | 落川南遺跡 都計道第 2 調査区 A 区 第 2 文化層 | 多摩市落合 1250 ほか | 353820 | 1392616 | 81 | | | | | | | | | | | | | | | | | | ○ | | | 東京都埋文 C 2003b | 発掘 |
| 131738 | 向ノ岡遺跡 LS 聖蹟桜ヶ丘地点 B 区 Ⅲ層 | 多摩市連光寺 1-4 他 | 353845 | 1392721 | 61 | | | | | | | | | | | | | | | | | | | | | 共和開発 2004 | 発掘 |
| 131739 | 本村 No.1 遺跡 | 多摩市連光寺 2 | 353821 | 1392718 | 89 | | | | | | | | | | | | | | | | | | | | | 多摩市調査会 1996 | 発掘 |
| 131740 | 東寺方遺跡 市立総合体育館地点 | 多摩市東寺方 5-588-1 | 353837 | 1392610 | 67 | ○ | | | | ○ | | | | | ○ | ○ | | | | | | | ○ | | | 多摩市調査会調査団 1983 | 発掘 |
| 131741 | 東寺方遺跡 都計道地区 Ⅳ層上面 | 多摩市東寺方 620-1、和田 52-1 他 | 353837 | 1392606 | 65 | | | | | | | | | | | | | | | | ○ | | | | | 多摩市調査会調査団 1998 | 発掘 |
| 131742 | 東寺方遺跡 都計道地区 2 | 多摩市東寺方 604 ほか | 353832 | 1392610 | 67 | ○ | | | | | | | | | | | | | ○ | | | | ○ | | | 東京都埋文 C 2003b | 発掘 |
| 131743 | 東寺方遺跡 都計道地区 2 | 多摩市東寺方 604 ほか | 353832 | 1392610 | 67 | | | | | | | | | | | | | | | | | | | | | 東京都埋文 C 2003b | 発掘 |
| 131744 | 落川北遺跡 都計道 | 多摩市落川 1168 ほか | 353824 | 1392614 | 76 | | | | | | | | | | | | | | | | | | | ○ | | 東京都埋文 C 2003b | 発掘 |
| 131745 | 落川北遺跡 都計道（近世遺構覆土ほか） | 多摩市落川 1168 ほか | 353824 | 1392614 | 76 | | | | | | | | | | | | | | | | | | | | | 東京都埋文 C 2003b | 発掘 |
| 131746 | 京王相模原線 No.2 遺跡 縄文遺構覆土 | 稲城市坂浜 | 353726 | 1392909 | 85 | ○ | | | | | | | | | | | | | | | | | | | | 京王帝都相模原線調査会 1975 | 発掘 |

| ID | 遺跡名 | 所在地 | 緯度 | 経度 | 標高 | ナイフ形石器 | 台形石器 | 斧形石器 | 剥片尖頭器 | 角錐状石器 | 槍先形尖頭器 | 両面調整石器 | 細石刃・細石核 | 神子柴型石斧 | 有茎尖頭器 | 掻器・削器 | 彫器 | 砥石 | 叩石 | 台石 | 礫器 | 草創期土器 | ブロック | 礫群・配石 | 炭化物集中 | 文献 | 調査歴 |
|---|---|---|---|---|---|---|---|---|---|---|---|---|---|---|---|---|---|---|---|---|---|---|---|---|---|---|
| 131747 | 平尾 No.9 遺跡 縄文包含層 | 稲城市平尾 | 353637 | 1392931 | 76 | | | | | | | | | | ○ | | | | | | | ○ | ○ | | | 平尾調査会 1971 | 発掘 |
| 131748 | 駒沢学園校地遺跡 B-2 区 縄文草創期 | 稲城市坂浜 | 353744 | 1392934 | 91 | | | | | | | | | | | | | | | | | | | | | 駒沢学園校地調査団 1989 | 発掘 |
| 131749 | 金井原遺跡群 第 6 地点 | 町田市金井町字 2 号 1515 番地・他 | 353439 | 1392751 | 70 | | | | | | ○ | | | | | | | | | | | | | | | 町田市小田急団地内調査会 1987 | 発掘 |
| 131750 | 多摩ニュータウン No.3 遺跡 Ⅱ Y ～Ⅲ層 | 稲城市百村 | 353808 | 1392927 | 82 | | | | | | ○ | | | | | | | | | | | | | | | 東京都埋文 C 1982 | 発掘 |
| 131751 | 多摩ニュータウン No.5 遺跡 第 1 次調査区 | 稲城市長峰 3 | 353755 | 1392852 | 128 | | | | | | ○ | | | | ○ | | | | | | | | | | | 東京都埋文 C 1986 | 発掘 |
| 131752 | 多摩ニュータウン No.5 遺跡 第 2 次調査区 V 層上面 | 稲城市長峰 3 | 353755 | 1392852 | 128 | | | | | | ○ | | | | | | | | | | | | | | | 東京都埋文 C 1987 | 発掘 |
| 131753 | 多摩ニュータウン No.5 遺跡 第 2 次調査区 | 稲城市長峰 3 | 353755 | 1392852 | 128 | | | | | | | | | | ○ | | | | | | | | | | | 東京都埋文 C 1987 | 発掘 |
| 131754 | 多摩ニュータウン No.9 遺跡 | 稲城市若葉台 1 | 353734 | 1392834 | 89 | | | | | | | | | △ | | | | | | | | | | | | 東京都埋文 C 1986 | 発掘 |
| 131755 | 多摩ニュータウン No.9 遺跡 | 稲城市若葉台 1 | 353734 | 1392834 | 87 | ○ | | | | ○ | ○ | | ○ | | | ○ | ○ | | | | | | | | | 東京都埋文 C 1999h | 発掘 |
| 131756 | 多摩ニュータウン No.12 遺跡 Ⅲ①層上位 | 稲城市若葉台 2 | 353722 | 1392834 | 111 | | | | | | | | | | ○ | | | | | | | | | | | 東京都埋文 C 1999b | 発掘 |
| 131757 | 多摩ニュータウン No.27 遺跡 第 1 地点 | 多摩市永山 1 丁目 | 353755 | 1392643 | 85 | | | | | | ○ | | | | | ○ | | ○ | | | | ○ | | | | 東京都埋文 C 1998d | 発掘 |
| 131758 | 多摩ニュータウン No.27 遺跡 第 1 地点 | 多摩市永山 1 丁目 | 353755 | 1392643 | 82 | ○ | | ○ | | ○ | ○ | | | | | ○ | | ○ | | ○ | | ○ | ○ | | | 東京都埋文 C 1998d | 発掘 |
| 131759 | 多摩ニュータウン No.27 遺跡 第 1 地点 | 多摩市永山 1 丁目 | 353755 | 1392643 | 80 | ○ | | | | | | | | | | ○ | | | | | | ○ | ○ | | | 東京都埋文 C 1998d | 発掘 |
| 131760 | 多摩ニュータウン No.27 遺跡 第 1 地点 単独 | 多摩市永山 1 丁目 | 353755 | 1392643 | 83 | ○ | | ○ | | | ○ | | | | | | | ○ | | ○ | | | | | | 東京都埋文 C 1998d | 発掘 |
| 131761 | 多摩ニュータウン No.27 遺跡 第 2 地点 | 多摩市永山 1 丁目 | 353753 | 1392642 | 86 | | | | | | ○ | | | | | ○ | | ○ | ○ | | | ○ | ○ | | | 東京都埋文 C 1998d | 発掘 |
| 131762 | 多摩ニュータウン No.27 遺跡 第 2 地点 | 多摩市永山 1 丁目 | 353753 | 1392642 | 86 | | | | | | ○ | | | | | ○ | | ○ | | | | ○ | ○ | | | 東京都埋文 C 1998d | 発掘 |
| 131763 | 多摩ニュータウン No.27 遺跡 第 2 地点 | 多摩市永山 1 丁目 | 353753 | 1392642 | 86 | ○ | | | | | ○ | | ○ | | | ○ | ○ | ○ | | | | ○ | ○ | | | 東京都埋文 C 1998d | 発掘 |
| 131764 | 多摩ニュータウン No.27 遺跡 第 2 地点 | 多摩市永山 1 丁目 | 353753 | 1392642 | 86 | ○ | | | | | | | | | | ○ | ○ | ○ | ○ | | | ○ | ○ | | | 東京都埋文 C 1998d | 発掘 |
| 131765 | 多摩ニュータウン No.27 遺跡 第 2 地点 | 多摩市永山 1 丁目 | 353753 | 1392642 | 86 | | | | | | | | | | | | | | | | | | | ○ | | 東京都埋文 C 1998d | 発掘 |
| 131766 | 多摩ニュータウン No.27 遺跡 第 2 地点 単独 | 多摩市永山 1 丁目 | 353753 | 1392642 | 86 | ○ | | | | | ○ | | ○ | | | | | ○ | | ○ | | | | | | 東京都埋文 C 1998d | 発掘 |
| 131767 | 多摩ニュータウン No.46 遺跡 | 多摩市諏訪 6 | 353719 | 1392736 | 128 | | | | | | ○ | | | | | | | | | | | | | | | 東京都埋文 C 1999m | 発掘 |
| 131768 | 多摩ニュータウン No.52 遺跡 V 層(立川ﾛｰﾑ) | 多摩市永山 5 | 353712 | 1392641 | 99 | ○ | | | | | ○ | | | | | | ○ | | | | | | | | | 多摩ニュータウン調査会 1967 | 発掘 |
| 131769 | 多摩ニュータウン No.52 遺跡 Ⅲ層 | 多摩市永山 5 | 353712 | 1392641 | 99 | | | | | | | | | | ○ | | | | | | | | | | | 多摩ニュータウン調査会 1967 | 発掘 |
| 131770 | 多摩ニュータウン No.57 遺跡 A 地点 V H 層上部 | 多摩市落合 1 | 353735 | 1392543 | 89 | ○ | | | | | | | | | | | | | | | | ○ | ○ | | | 東京都埋文 C 1988 | 発掘 |
| 131771 | 多摩ニュータウン No.57 遺跡 C 地点 第Ⅰ文化層 | 多摩市落合 1 | 353733 | 1392539 | 96 | | | | | | | | | | | | | | | | | ○ | | | | 東京都埋文 C 1983 | 発掘 |
| 131772 | 多摩ニュータウン No.57 遺跡 C 地点 第Ⅱ文化層 | 多摩市落合 1 | 353733 | 1392539 | 96 | | | | | | | | | | | | | | | | | ○ | | ○ | | 東京都埋文 C 1983 | 発掘 |
| 131773 | 多摩ニュータウン No.72･795 遺跡 第 1 地点 V H 層 | 八王子市堀之内 | 353745 | 1392360 | 90 | | | | | | ○ | | | | | ○ | | | | ○ | | ○ | | | | 東京都埋文 C 1992b | 発掘 |
| 131774 | 多摩ニュータウン No.72･795 遺跡 第 1 地点 I 層ほか | 八王子市堀之内 | 353745 | 1392360 | 90 | | | | | | ○ | | | | ○ | | | | | | | | | | | 東京都埋文 C 1992b | 発掘 |
| 131775 | 多摩ニュータウン No.72 遺跡 第 2 地点 | 八王子市堀之内 | 353748 | 1392352 | 97 | | | | | | ○ | | | | | | | | | | | | | | | 東京都埋文 C 1996e | 発掘 |
| 131776 | 多摩ニュータウン No.72･795･796 遺跡 第 2 地点 | 八王子市堀之内 | 353748 | 1392352 | 97 | | | | | | | | | | | ○ | | ○ | | | | ○ | | | | 東京都埋文 C 1996a | 発掘 |
| 131777 | 多摩ニュータウン No.72･795･796 遺跡 第 3 地点 | 八王子市堀之内 | 353745 | 1392360 | 97 | | | | | | | | | | | ○ | | | | | | ○ | ○ | | | 東京都埋文 C 1996a | 発掘 |
| 131778 | 多摩ニュータウン No.72･795･796 遺跡 第 4 地点 | 八王子市堀之内 | 353745 | 1392360 | 97 | | | | | | | | | | | | | | ○ | | | ○ | | | | 東京都埋文 C 1996a | 発掘 |
| 131779 | 多摩ニュータウン No.72･795･796 遺跡 草創期 | 八王子市堀之内 | 353745 | 1392360 | 84 | | | ○ | | | ○ | | | | | ○ | | ○ | | | | ○ | | | ○ | 東京都埋文 C 1996a | 発掘 |
| 131780 | 多摩ニュータウン No.72･795･796 遺跡 再堆積土 | 八王子市堀之内 | 353745 | 1392360 | 84 | ○ | | | | | ○ | | ○ | | | | | | | | | | | | | 東京都埋文 C 1996a | 発掘 |
| 131781 | 多摩ニュータウン No.90 遺跡 ローム層直上 | 多摩市唐木田 1 | 353656 | 1392422 | 143 | | | | | | | | | | ○ | | | | | | | | | | | 東京都埋文 C 1986 | 発掘 |
| 131782 | 多摩ニュータウン No.91A・462 遺跡 ﾊｰﾄﾞﾛｰﾑ層 | 多摩市唐木田 1 | 353657 | 1392412 | 144 | | | | | | | | | | | | | | | | | | | | | 東京都埋文 C 1986 | 発掘 |
| 131783 | 多摩ニュータウン No.91 遺跡 Ⅲ②層 | 多摩市唐木田 1 | 353656 | 1392414 | 152 | ○ | | | | | | | | | | | | | | | | | | | | 東京都埋文 C 1987 | 発掘 |
| 131784 | 多摩ニュータウン No.105 遺跡 | 八王子市越野・堀之内 | 353744 | 1392341 | 133 | ○ | | | | | | | | | | ○ | | ○ | | | | ○ | | | | 東京都埋文 C 2004b | 発掘 |
| 131785 | 多摩ニュータウン No.105B 遺跡 | 八王子市越野・堀之内 | 353744 | 1392341 | 125 | | | | | | ○ | | | | | | | | | | | | | | | 東京都埋文 C 1990 | 発掘 |
| 131786 | 多摩ニュータウン No.105B 遺跡 V H 層下部 | 八王子市越野・堀之内 | 353744 | 1392341 | 125 | ○ | | | | | | | | | | | | | | | | | | ○ | | 東京都埋文 C 1990 | 発掘 |
| 131787 | 多摩ニュータウン No.106･904･905 遺跡 表土層 | 八王子市越野 | 353753 | 1392334 | 116 | | | | | | | | | | | ○ | | | | | | | | | | 東京都埋文 C 1996j | 発掘 |
| 131788 | 多摩ニュータウン No.107 遺跡 V A 層上半部 | 八王子市松木 | 353736 | 1392314 | 101 | ○ | | | | | ○ | | | | | | | | | | | ○ | | | | 東京都埋文 C 1999d | 発掘 |
| 131789 | 多摩ニュータウン No.107 ～ 109 遺跡 | 八王子市松木・下柚木 | 353734 | 1392311 | 101 | | | | | | | | | | ○ | | | | | | | | | | | 東京都埋文 C 1992b | 発掘 |
| 131790 | 多摩ニュータウン No.113・115 遺跡 | 八王子市下柚木 734 他 /1158 他 | 353731 | 1392251 | 107 | ○ | | | | ○ | | | | | | | | | | | | ○ | ○ | ○ | ○ | 東京都埋文 C 1999i | 発掘 |
| 131791 | 多摩ニュータウン No.113・115 遺跡 | 八王子市下柚木 734 他 /1158 他 | 353731 | 1392251 | 107 | ○ | | | | | ○ | | | | | ○ | | | | ○ | | ○ | ○ | ○ | ○ | 東京都埋文 C 1999i | 発掘 |
| 131792 | 多摩ニュータウン No.113・115 遺跡 | 八王子市下柚木 734 他 /1158 他 | 353731 | 1392251 | 107 | ○ | | | | | ○ | | | | | ○ | | ○ | | | | ○ | ○ | ○ | ○ | 東京都埋文 C 1999i | 発掘 |
| 131793 | 多摩ニュータウン No.113・115 遺跡 | 八王子市下柚木 734 他 /1158 他 | 353731 | 1392251 | 107 | | | | | | | | | | | | | | | | | | | ○ | | 東京都埋文 C 1999i | 発掘 |
| 131794 | 多摩ニュータウン No.113・115 遺跡 縄文包含層 | 八王子市下柚木 734 他 /1158 他 | 353731 | 1392251 | 107 | | | | | | | | | | ○ | | | | | | | | | | | 東京都埋文 C 1999i | 発掘 |
| 131795 | 多摩ニュータウン No.116 遺跡 表土層 | 八王子市下柚木 3 | 353727 | 1392258 | 106 | ○ | | | | | | | | | | | | | | | | | | | | 東京都埋文 C 1987 | 発掘 |
| 131796 | 多摩ニュータウン No.125 遺跡 V H 層中部 | 八王子市松木 | 353728 | 1392337 | 93 | ○ | | | | | | | | | | ○ | ○ | | | | | ○ | | | | 東京都埋文 C 1982 | 発掘 |
| 131797 | 多摩ニュータウン No.125 遺跡 V H 層上部 | 八王子市松木 | 353728 | 1392337 | 93 | ○ | | | | | | | | | | ○ | ○ | | | | | ○ | | | | 東京都埋文 C 1982 | 発掘 |
| 131798 | 多摩ニュータウン No.125 遺跡 I 層 | 八王子市松木 | 353728 | 1392337 | 93 | | | | | | ○ | | | | ○ | | | | | | ○ | | | | | 東京都埋文 C 1982 | 発掘 |
| 131799 | 多摩ニュータウン No.125 遺跡 | 八王子市松木 | 353728 | 1392337 | 100 | ○ | | | | | ○ | | | | | ○ | | ○ | | ○ | | ○ | ○ | ○ | ○ | 東京都埋文 C 1999g | 発掘 |
| 131800 | 多摩ニュータウン No.125 遺跡 | 八王子市松木 | 353728 | 1392337 | 99 | | | | | | | | ○ | | | ○ | | | | | | ○ | | | | 東京都埋文 C 1999g | 発掘 |
| 131801 | 多摩ニュータウン No.125 遺跡 | 八王子市松木 | 353728 | 1392337 | 99 | ○ | | | | | ○ | | | | | ○ | ○ | ○ | | ○ | | ○ | | ○ | ○ | 東京都埋文 C 1999g | 発掘 |
| 131802 | 多摩ニュータウン No.125 遺跡 | 八王子市松木 | 353728 | 1392337 | 95 | ○ | | | | | ○ | | | | | ○ | ○ | ○ | | | | ○ | | | | 東京都埋文 C 1999g | 発掘 |
| 131803 | 多摩ニュータウン No.125 遺跡 V H 層 | 八王子市松木 | 353728 | 1392337 | 100 | | | | | | | | | | | | | | | | | | | ○ | | 東京都埋文 C 1999g | 発掘 |
| 131804 | 多摩ニュータウン No.125 遺跡 赤色ｽｺﾘｱ帯下部 | 八王子市松木 | 353728 | 1392337 | 102 | | | | | | | | | | | | | | | | | | | ○ | | 東京都埋文 C 1999g | 発掘 |
| 131805 | 多摩ニュータウン No.125 遺跡 赤色ｽｺﾘｱ帯～黒色ｽｺﾘｱ帯 | 八王子市松木 | 353728 | 1392337 | 101 | | | | | | | | | | | | | | | | | | | ○ | | 東京都埋文 C 1999g | 発掘 |
| 131806 | 多摩ニュータウン No.125 遺跡 Ⅵ層 | 八王子市松木 | 353728 | 1392337 | 98 | | | | | | | | | | | | | | | | | | | ○ | | 東京都埋文 C 1999g | 発掘 |
| 131807 | 多摩ニュータウン No.125 遺跡 Ⅵ層 | 八王子市松木 | 353728 | 1392337 | 99 | | | | | | | | | | | | | | | | | | | ○ | | 東京都埋文 C 1999g | 発掘 |
| 131808 | 多摩ニュータウン No.125 遺跡 Ⅶ層 | 八王子市松木 | 353728 | 1392337 | 100 | | | | | | | | | | | | | | | | | | | ○ | | 東京都埋文 C 1999g | 発掘 |
| 131809 | 多摩ニュータウン No.125 遺跡 | 八王子市松木 | 353728 | 1392337 | 101 | | | | | | | | | | | | | | | | | | | ○ | | 東京都埋文 C 1999g | 発掘 |
| 131810 | 多摩ニュータウン No.125 遺跡 | 八王子市松木 | 353728 | 1392337 | 102 | | | | | | | | | | ○ | | | | | | | | | | | 東京都埋文 C 1999g | 発掘 |
| 131811 | 多摩ニュータウン No.144 遺跡 I 層 | 八王子市南大沢 4 | 353625 | 1392243 | 155 | ○ | | | | | ○ | | | | | | | | | | | | | | | 東京都埋文 C 1982 | 発掘 |
| 131812 | 多摩ニュータウン No.145 遺跡 V 層上部 | 八王子市南大沢 4 | 353622 | 1392239 | 145 | | | | | | ○ | | | | | | | | | | | | | | | 東京都埋文 C 1983 | 発掘 |
| 131813 | 多摩ニュータウン No.148 遺跡 | 八王子市南大沢 3 | 353637 | 1392243 | 136 | | | | | | | | | | | | | | | | | | | | | 東京都埋文 C 1996b | 発掘 |
| 131814 | 多摩ニュータウン No.166 遺跡 V H ②～③層 | 八王子市下柚木 3 | 353712 | 1392237 | 120 | ○ | ○ | | | △ | | | | | | ○ | | ○ | | | | ○ | ○ | | | 東京都埋文 C 1996e | 発掘 |
| 131815 | 多摩ニュータウン No.167 遺跡 V① 層 | 八王子市上柚木・下柚木 | 353720 | 1392233 | 110 | | | | | | | | | | | | | ○ | | ○ | | ○ | | | | 東京都埋文 C 1997f | 発掘 |
| 131816 | 多摩ニュータウン No.167 遺跡 V② 層 | 八王子市上柚木 2207 他 | 353720 | 1392233 | 110 | | | | | | | | | | | | | | | | | ○ | | | | 東京都埋文 C 1997f | 発掘 |
| 131817 | 多摩ニュータウン No.167 遺跡 V④ 層 | 八王子市上柚木 2207 他 | 353720 | 1392233 | 110 | ○ | | | | | | | | | | ○ | ○ | ○ | | | | ○ | ○ | ○ | ○ | 東京都埋文 C 1997f | 発掘 |
| 131818 | 多摩ニュータウン No.167 遺跡 V⑤層上 | 八王子市上柚木 2207 他 | 353720 | 1392233 | 110 | ○ | | | | | | | | | | ○ | | ○ | | | | ○ | ○ | | | 東京都埋文 C 1997f | 発掘 |
| 131819 | 多摩ニュータウン No.167 遺跡 V③ 層 | 八王子市上柚木 2207 他 | 353720 | 1392233 | 110 | ○ | | | | | | | | | | ○ | ○ | | | | | ○ | ○ | ○ | | 東京都埋文 C 1997f | 発掘 |
| 131820 | 多摩ニュータウン No.167 遺跡 V⑥層上 | 八王子市上柚木 2207 他 | 353720 | 1392233 | 110 | | | | | | | | | | | ○ | | ○ | | | | ○ | ○ | ○ | | 東京都埋文 C 1997f | 発掘 |
| 131821 | 多摩ニュータウン No.167 遺跡 V②層より下位 | 八王子市上柚木 2207 他 | 353720 | 1392233 | 110 | ○ | | | | | | | | | | ○ | | | | | | | | | | 東京都埋文 C 1997f | 発掘 |
| 131822 | 多摩ニュータウン No.174 遺跡 | 八王子市上柚木 2 | 353718 | 1392227 | 121 | | | | | | ○ | | ○ | | ○ | | | | | | | | | ○ | | 東京都埋文 C 1996a | 発掘 |
| 131823 | 多摩ニュータウン No.182 遺跡 第 2 次調査区 | 八王子市上柚木 2・3 | 353706 | 1392209 | 140 | | | | | | ○ | | | | | | | | | | | | | | | 東京都埋文 C 1991 | 発掘 |
| 131824 | 多摩ニュータウン No.191 遺跡 縄文包含層他 | 町田市小山町 | 353537 | 1392311 | 124 | ○ | | | | | ○ | | | | | | | | | | | | | | | 東京都埋文 C 2002a | 発掘 |
| 131825 | 多摩ニュータウン No.192 遺跡 | 町田市小山 4 号 400-1,408-1409-12 他 | 353535 | 1392323 | 160 | ○ | | | | | ○ | | | | | ○ | ○ | | ○ | | ○ | ○ | | | | 東京都埋文 C 2004f | 発掘 |
| 131826 | 多摩ニュータウン No.192 遺跡 | 町田市小山 4 号 400-1,408-1409-12 他 | 353535 | 1392323 | 160 | ○ | | | | | | | | | | | | | | | | ○ | | | | 東京都埋文 C 2004f | 発掘 |
| 131827 | 多摩ニュータウン No.192 遺跡 | 町田市小山 4 号 400-1,408-1409-12 他 | 353535 | 1392323 | 160 | ○ | | | | | ○ | | | | | | | | | | | | | | | 東京都埋文 C 2004f | 発掘 |
| 131828 | 多摩ニュータウン No.194 遺跡 第 1 地点 Ⅳ～V 層 | 町田市小山町 | 353550 | 1392259 | 145 | | | | | | | | | | | | | | | | | | | | | 東京都埋文 C 1996d | 発掘 |
| 131829 | 多摩ニュータウン No.194 遺跡 第 1 地点 縄文包含層 | 町田市小山町 | 353550 | 1392259 | 145 | | | | | | ○ | | | | | | | | | | | | | | | 東京都埋文 C 1996d | 発掘 |
| 131830 | 多摩ニュータウン No.194 遺跡 第 2 地点 V S ～V H 層 | 町田市小山町 | 353555 | 1392306 | 157 | | | | | | | | | | | | | | | | ○ | | | | | 東京都埋文 C 2001c | 発掘 |
| 131831 | 多摩ニュータウン No.194 遺跡 第 2 地点 縄文包含層 | 町田市小山町 | 353555 | 1392306 | 157 | | | | | | ○ | | | | | | | | | | | | | | | 東京都埋文 C 2001c | 発掘 |
| 131832 | 多摩ニュータウン No.200 遺跡 縄文包含層 | 町田市小山町 | 353602 | 1392256 | 169 | ○ | | | | | ○ | | | | | | | | | | | | | | | 東京都埋文 C 1996i | 発掘 |
| 131833 | 多摩ニュータウン No.201 遺跡 第 5・6 次調査区 | 町田市小山町 | 353557 | 1392253 | 143 | ○ | | | | | ○ | | | | | | | | | | | | | | | 東京都埋文 C 1997d | 発掘 |
| 131834 | 多摩ニュータウン No.201 遺跡 I 層 | 町田市小山町 | 353557 | 1392253 | 143 | | | | | | | | | | ○ | | | | | | | | | | | 東京都埋文 C 2000e | 発掘 |
| 131835 | 多摩ニュータウン No.205 遺跡 ｿﾌﾄﾛｰﾑ層上部 | 八王子市南大沢 3・4 | 353618 | 1392250 | 163 | | | | | | △ | | | | ○ | | | | | | | | | | | 東京都埋文 C 1982 | 発掘 |
| 131836 | 多摩ニュータウン No.207 遺跡 | 八王子市南大沢 3・4 | 353613 | 1392248 | 162 | | | | | | ○ | | | | | | | | | | | | | | | 東京都埋文 C 1982 | 発掘 |
| 131837 | 多摩ニュータウン No.209 遺跡 V 層上面 | 町田市小山町 | 353555 | 1392238 | 150 | ○ | | | | | | | | | | | | | | | | | | | | 東京都埋文 C 1998b | 発掘 |
| 131838 | 多摩ニュータウン No.210 遺跡 | 町田市小山町 | 353604 | 1392221 | 159 | ○ | | | | | | | | | | | | | | | | | | | | 東京都埋文 C 2001b | 発掘 |

| ID | 遺跡名 | 所在地 | 緯度 | 経度 | 標高 | ナイフ形石器 | 台形石器 | 斧形石器 | 剥片尖頭器 | 角錐状石器 | 槍先形尖頭器 | 両面調整石器 | 細石刃・細石核 | 神子柴型石斧 | 有茎尖頭器 | 掻器・削器 | 彫器 | 礫石 | 叩石 | 台石 | 礫器 | 草創期土器 | ブロック | 礫群・配石 | 炭化物集中 | 文献 | 調査歴 |
|---|---|---|---|---|---|---|---|---|---|---|---|---|---|---|---|---|---|---|---|---|---|---|---|---|---|---|
| 131839 | 多摩ニュータウン No.213 遺跡 第 1 地点 V H 層下部 | 八王子市上柚木 2 | 353709 | 1392200 | 130 | ○ | | | | | | | | | | ○ | | | | | | | ○ | | | 東京都埋文 C 1991 | 発掘 |
| 131840 | 多摩ニュータウン No.213 遺跡 第 2 地点 V H 層上部 | 八王子市上柚木 2 | 353702 | 1392153 | 145 | ○ | | | | | | | | | | | | | | | | | | | | 東京都埋文 C 1991 | 発掘 |
| 131841 | 多摩ニュータウン No.213 遺跡 第 3 地点 V H 層中部 | 八王子市上柚木 2 | 353709 | 1392200 | 130 | | | | | | | | | | | | | | | | | | | | | 東京都埋文 C 1991 | 発掘 |
| 131842 | 多摩ニュータウン No.213 遺跡 第 4 地点 V S 層 | 八王子市上柚木 2 | 353708 | 1392157 | 134 | | | | | | | | | | | | | | | | | ○ | ○ | | | 東京都埋文 C 1999f | 発掘 |
| 131843 | 多摩ニュータウン No.213 遺跡 第 4 地点 V H 層上部 | 八王子市上柚木 2 | 353708 | 1392157 | 134 | ○ | | | | | ○ | | | | | | ○ | | | | | ○ | ○ | | | 東京都埋文 C 1999f | 発掘 |
| 131844 | 多摩ニュータウン No.213 遺跡 第 4 地点 V H 層下部 | 八王子市上柚木 2 | 353708 | 1392157 | 134 | | | | | | | | | | | | | | | | | | ○ | | | 東京都埋文 C 1999f | 発掘 |
| 131845 | 多摩ニュータウン No.213 遺跡 第 4 地点 単独出土 | 八王子市上柚木 2 | 353708 | 1392157 | 134 | | | ○ | | | ○ | | | | | | | | | | | | | | | 東京都埋文 C 1999f | 発掘 |
| 131846 | 多摩ニュータウン No.213 遺跡 第 5 地点 | 八王子市上柚木 2 | 353711 | 1392201 | 111 | | | | | | | | | | | | | | | ○ | | ○ | | | | 東京都埋文 C 2000d | 発掘 |
| 131847 | 多摩ニュータウン No.213 遺跡 第 5 地点 | 八王子市上柚木 2 | 353711 | 1392201 | 111 | | | | | | | ○ | | | | | | ○ | ○ | | | ○ | | | | 東京都埋文 C 2000d | 発掘 |
| 131848 | 多摩ニュータウン No.213 遺跡 第 5 地点 | 八王子市上柚木 2 | 353711 | 1392201 | 111 | | | | | | | | ○ | | | | ○ | | | | | ○ | | | | 東京都埋文 C 2000d | 発掘 |
| 131849 | 多摩ニュータウン No.213 遺跡 第 5 地点 | 八王子市上柚木 2 | 353711 | 1392201 | 111 | ○ | | | | | | ○ | | | | ○ | | | | | | ○ | | | | 東京都埋文 C 2000d | 発掘 |
| 131850 | 多摩ニュータウン No.213 遺跡 第 5 地点 | 八王子市上柚木 2 | 353711 | 1392201 | 111 | ○ | | | | | | | | | | | | | | | | ○ | | | | 東京都埋文 C 2000d | 発掘 |
| 131851 | 多摩ニュータウン No.213 遺跡 第 5 地点 | 八王子市上柚木 2 | 353711 | 1392201 | 111 | | | | | | | | | | | | | | | | | ○ | ○ | | | 東京都埋文 C 2000d | 発掘 |
| 131852 | 多摩ニュータウン No.227 遺跡 | 八王子市鑓水 2 | 353631 | 1392131 | 157 | | | | | | ○ | | | | | | | | | | | | | | | 東京都埋文 C 1993 | 発掘 |
| 131853 | 多摩ニュータウン No.231 遺跡 Ⅰ層 | 八王子市鑓水 2 | 353634 | 1392111 | 160 | | | | | | ○ | | | | | | | | | | | | | | | 東京都埋文 C 1991 | 発掘 |
| 131854 | 多摩ニュータウン No.235 遺跡 縄文包含層 | 町田市相原町 | 353625 | 1392056 | 160 | ○ | | | | | ○ | | | | | | | | | | | | | | | 東京都埋文 C 2004e | 発掘 |
| 131855 | 多摩ニュータウン No.237・962 遺跡 縄文包含層 | 八王子市鑓水 2・町田市相原町 | 353632 | 1392049 | 185 | | | | | ○ | ○ | | | | ○ | | | | | | | | | | | 東京都埋文 C 1997c | 発掘 |
| 131856 | 多摩ニュータウン No.241 遺跡 Ⅰ～Ⅲ層 | 八王子市鑓水 2 | 353637 | 1392048 | 145 | ○ | | | | | ○ | | | | | ○ | | | | | | | | | | 東京都埋文 C 1995b | 発掘 |
| 131857 | 多摩ニュータウン No.243・244 遺跡 ソフトローム | 町田市小山町 | 353608 | 1392157 | 130 | | | | | | ○ | | | | | | | | | | | | | | | 東京都埋文 C 2003h | 発掘 |
| 131858 | 多摩ニュータウン No.249 遺跡 | 町田市小山町 | 353617 | 1392141 | 169 | | | | | | ○ | | ○ | | | | | | | | | | | | | 東京都埋文 C 1998c | 発掘 |
| 131859 | 多摩ニュータウン No.250 遺跡 縄文包含層 | 町田市小山町 | 353618 | 1392101 | 145 | ○ | | | | | | | | | | | | | | | | | | | | 東京都埋文 C 2000c | 発掘 |
| 131860 | 多摩ニュータウン No.271・452 遺跡 | 多摩市愛宕 4 | 353744 | 1392543 | 82 | ○ | | | | | | | ○ | | | | | | | | | | | | | 東京都埋文 C 1987 | 発掘 |
| 131861 | 多摩ニュータウン No.281 遺跡 縄文包含層 | 多摩市愛宕 2 | 353758 | 1392619 | 83 | ○ | | | | | | | | | | ○ | | | | | | | | | | 東京都埋文 C 1996c | 発掘 |
| 131862 | 多摩ニュータウン No.283 遺跡 | 八王子市南大沢 1 | 353726 | 1392314 | 143 | | | | | | | | | | | | | | | | | | | | | 東京都埋文 C 1996b | 発掘 |
| 131863 | 多摩ニュータウン No.287 遺跡 | 八王子市松木 1027 他 | 353731 | 1392325 | 91 | ○ | | | | | ○ | | | | | ○ | ○ | | | | | ○ | | | | 東京都埋文 C 1990 | 発掘 |
| 131864 | 多摩ニュータウン No.405 遺跡 | 八王子市松木 9 | 353732 | 1392318 | 111 | | | | | | ○ | | | | | ○ | | | | | | | | | | 東京都埋文 C 1993 | 発掘 |
| 131865 | 多摩ニュータウン No.287・288・289 遺跡 草創期 | 八王子市松木 | 353734 | 1392321 | 100 | | | | | | ○ | | | | ○ | | | | | | | | | | | 東京都埋文 C 1997b | 発掘 |
| 131866 | 多摩ニュータウン No.287・288・289 遺跡 V 層 | 八王子市松木 | 353734 | 1392321 | 100 | | | | | | ○ | | | | | | | | | | | | | | | 東京都埋文 C 1997b | 発掘 |
| 131867 | 多摩ニュータウン No.301 遺跡 | 八王子市鑓水 | 353634 | 1392150 | 173 | | | | | | | | ○ | | | ○ | | | | | | ○ | | | | 東京都埋文 C 1992b | 発掘 |
| 131868 | 多摩ニュータウン No.317 遺跡 | 町田市相原町 | 353636 | 1392043 | 170 | | | | | | | | | | ○ | | | | | | | | | | | 東京都埋文 C 2000e | 発掘 |
| 131869 | 多摩ニュータウン No.319 遺跡 | 八王子市鑓水 2 | 353641 | 1392045 | 174 | | | | | | | | | | ○ | | | | | | | | | | | 東京都埋文 C 1995c | 発掘 |
| 131870 | 多摩ニュータウン No.327・329・330 遺跡 | 町田市小山町 | 353617 | 1392129 | 175 | | | | | | | | | | ○ | | | | | | | | | | | 東京都埋文 C 1999a | 発掘 |
| 131871 | 多摩ニュータウン No.332 遺跡 | 町田市小山町 | 353617 | 1392123 | 167 | | | | | | | | | | | | | | | | | | | | | 東京都埋文 C 2004h | 発掘 |
| 131872 | 多摩ニュータウン No.333・334 遺跡 | 八王子市鑓水 2・町田市相原町 | 353625 | 1392123 | 170 | | | | | | ○ | | | | | | | | | | | | | | | 東京都埋文 C 1997c | 発掘 |
| 131873 | 多摩ニュータウン No.341 遺跡 | 町田市小山町 | 353609 | 1392156 | 142 | ○ | | | | | ○ | | | | | | | | | | | | | | | 東京都埋文 C 1998g | 発掘 |
| 131874 | 多摩ニュータウン No.342 遺跡 | 町田市小山町 | 353612 | 1392158 | 147 | ○ | | | | | | | | | | ○ | | | ○ | | | ○ | | | | 東京都埋文 C 2004g | 発掘 |
| 131875 | 多摩ニュータウン No.344 遺跡 V 層 | 町田市小山 18 号 2191 番他 | 353556 | 1392245 | 143 | | | | | | | | | | | | | | | | | | | | | 東京都埋文 C 1998h | 発掘 |
| 131876 | 多摩ニュータウン No.344 遺跡 | 町田市小山 18 号 2191 番他 | 353556 | 1392245 | 134 | | | | | | | | | | ○ | | | | | | | | | | | 東京都埋文 C 1998h | 発掘 |
| 131877 | 多摩ニュータウン No.351 遺跡 | 町田市小山町 | 353611 | 1392210 | 165 | | | | | | ○ | | | | | | | | | | | | | | | 東京都埋文 C 2004h | 発掘 |
| 131878 | 多摩ニュータウン No.352・353 遺跡 Ⅲ層 | 八王子市南大沢 5 | 353649 | 1392224 | 138 | | | | | | ○ | | | | | | | | | | | | | | | 東京都埋文 C 1986 | 発掘 |
| 131879 | 多摩ニュータウン No.355 遺跡 V S 層中位 | 八王子市南大沢 5 | 353642 | 1392215 | 135 | | | | | | ○ | | | | | | | | | | | | | | | 東京都埋文 C 1987 | 発掘 |
| 131880 | 多摩ニュータウン No.359 遺跡 Ⅰ層 | 八王子市南大沢 4 | 353639 | 1392243 | 143 | ○ | | | | | | | | | | | | | | | | | | | | 東京都埋文 C 1982 | 発掘 |
| 131881 | 多摩ニュータウン No.366 遺跡 Ⅰ～Ⅳ層 | 稲城市長峰 3 | 353759 | 1392853 | 115 | | | | | | ○ | | ○ | | ○ | | | | | | | | | | | 東京都埋文 C 1991 | 発掘 |
| 131882 | 多摩ニュータウン No.379 遺跡 Ⅲ層下面 | 多摩市聖ヶ丘 3・諏訪 4 | 353735 | 1392727 | 110 | | | ○ | | | ○ | | | | ○ | | | | | | | | | | | 東京都埋文 C 1981 | 発掘 |
| 131883 | 多摩ニュータウン No.379 遺跡 Ⅳ層上面 | 多摩市聖ヶ丘 3・諏訪 4 | 353735 | 1392727 | 110 | | | | | | | | | | ○ | | | | | | | | | | | 東京都埋文 C 1981 | 発掘 |
| 131884 | 多摩ニュータウン No.379 遺跡 V 層 | 多摩市聖ヶ丘 3・諏訪 4 | 353735 | 1392727 | 110 | ○ | | | | | | | | | | | | | | | | | | | | 東京都埋文 C 1981 | 発掘 |
| 131885 | 多摩ニュータウン No.380 遺跡 Ⅲ～Ⅳ層 | 稲城市若葉台 4 | 353745 | 1392759 | 128 | | | | | | ○ | | | | | | | | | | | | | | | 東京都埋文 C 1989 | 発掘 |
| 131886 | 多摩ニュータウン No.382～384・386 遺跡 I 層 | 稲城市若葉台 4 | 353740 | 1392802 | 125 | | | | | | | | | | ○ | | | | | | | | | | | 東京都埋文 C 1984 | 発掘 |
| 131887 | 多摩ニュータウン No.384 遺跡 耕作土 | 稲城市坂浜 25 号 | 353737 | 1392805 | 116 | ○ | | | | | | | | | | | | | | | | | | | | 東京都埋文 C 1991 | 発掘 |
| 131888 | 多摩ニュータウン No.386 遺跡 Ⅰ層 / Ⅳ層 | 稲城市若葉台 4 | 353741 | 1392809 | 119 | | | | | | | | | | ○ | | | | | | | | | | | 東京都埋文 C 1987 | 発掘 |
| 131889 | 多摩ニュータウン No.387 遺跡 Ⅰ～Ⅲ層 | 八王子市別所 1-1 | 353731 | 1392351 | 88 | ○ | | | | | ○ | | | | | | | | | | | | | | | 東京都埋文 C 1989 | 発掘 |
| 131890 | 多摩ニュータウン No.387 遺跡 | 八王子市別所 1-1 他 | 353731 | 1392351 | 88 | | | | | | | | | | | | | | | | | | | | | 東京都埋文 C 1991 | 発掘 |
| 131891 | 多摩ニュータウン No.388 遺跡 | 八王子市松木 84-1 | 353730 | 1392346 | 96 | | | ○ | | | | | ○ | | | | | | | | | ○ | | | | 東京都埋文 C 1987 | 発掘 |
| 131892 | 多摩ニュータウン No.388 遺跡 | 八王子市松木 84-1 | 353730 | 1392346 | 96 | ○ | | | | | ○ | | | | | ○ | ○ | | ○ | | ○ | ○ | ○ | ○ | | 東京都埋文 C 1987 | 発掘 |
| 131893 | 多摩ニュータウン No.388 遺跡 | 八王子市松木 84-1 他 | 353730 | 1392346 | 94 | ○ | | | | | | | | | | ○ | | | | | ○ | ○ | ○ | ○ | | 東京都埋文 C 1999k | 発掘 |
| 131894 | 多摩ニュータウン No.388 遺跡 | 八王子市松木 84-1 他 | 353730 | 1392346 | 92 | | | | | | | | | | | | | | | | | | ○ | | | 東京都埋文 C 1999k | 発掘 |
| 131895 | 多摩ニュータウン No.388 遺跡 Ⅰ層 | 八王子市松木 84-1 他 | 353730 | 1392346 | 93 | | | | | | | | | | ○ | | | | | | | | | | | 東京都埋文 C 1999k | 発掘 |
| 131896 | 多摩ニュータウン No.389 遺跡 Ⅰ層 | 八王子市別所 57 他 | 353726 | 1392346 | 110 | | | | | | | | | | ○ | | | | | | | | | | | 東京都埋文 C 1991 | 発掘 |
| 131897 | 多摩ニュータウン No.392 遺跡 | 八王子市別所 1 | 353718 | 1392346 | 120 | ○ | | | | | | | | | | | | | | | | | | | | 東京都埋文 C 1984 | 発掘 |
| 131898 | 多摩ニュータウン No.393 遺跡 V S 層～V H-1 層 | 八王子市松木 | 353709 | 1392323 | 105 | | | | | | ○ | | | | | | | | | | | △ | △ | | | 東京都埋文 C 1983 | 発掘 |
| 131899 | 多摩ニュータウン No.394 遺跡 | 八王子市南大沢 1 | 353705 | 1392259 | 107 | | | | | | ○ | | | | | | | | | | | | | | | 東京都埋文 C 1996b | 発掘 |
| 131900 | 多摩ニュータウン No.396 遺跡 | 八王子市松木 | 353705 | 1392315 | 114 | | | | | | | | | | | | | | | | ○ | ○ | | | | 東京都埋文 C 1984 | 発掘 |
| 131901 | 多摩ニュータウン No.396 遺跡 | 八王子市松木 753 他 | 353705 | 1392315 | 114 | ○ | | | | | | | | | | | | | | | ○ | ○ | | | | 東京都埋文 C 1984 | 発掘 |
| 131902 | 多摩ニュータウン No.396 遺跡 | 八王子市松木 753 他 | 353705 | 1392315 | 114 | ○ | | | | ○ | | | | | | ○ | ○ | | △ | | | ○ | | | | 東京都埋文 C 1984 | 発掘 |
| 131903 | 多摩ニュータウン No.400 遺跡 | 八王子市松木 437 | 353714 | 1392329 | 112 | ○ | | | | | ○ | | ○ | | | | | | | | | ○ | ○ | | | 東京都教委 1983 | 発掘 |
| 131904 | 多摩ニュータウン No.401・679 遺跡 第 1 地点 | 八王子市松木 220-1・3・4/ 同 236 他 | 353710 | 1392345 | 99 | | | | | | ○ | | | | | ○ | | | | | | ○ | | | | 東京都埋文 C 1999k | 発掘 |
| 131905 | 多摩ニュータウン No.401・679 遺跡 第 2 地点 | 八王子市松木 220-1・3・4/ 同 236 他 | 353710 | 1392345 | 99 | | | | | | | | | | | | | | | | | | ○ | | | 東京都埋文 C 1999k | 発掘 |
| 131906 | 多摩ニュータウン No.402 遺跡 第 1 次調査区 | 八王子市松木 205 | 353719 | 1392331 | 101 | ○ | | | | | | | | | | | | | | | | | | ○ | | 東京都埋文 C 1986 | 発掘 |
| 131907 | 多摩ニュータウン No.402 遺跡 第 2 次調査区 | 八王子市松木 205 | 353720 | 1392331 | 100 | | | | | | ○ | | | | | | | | | | | | | | | 東京都埋文 C 2003e | 発掘 |
| 131908 | 多摩ニュータウン No.402 遺跡 第 2 次調査区 | 八王子市松木 205 | 353720 | 1392331 | 100 | | | | | | ○ | | | | | ○ | ○ | | | | | ○ | | | | 東京都埋文 C 2003e | 発掘 |
| 131909 | 多摩ニュータウン No.402 遺跡 第 2 次調査区 | 八王子市松木 205 | 353720 | 1392331 | 100 | ○ | | | | | | | | | | | | | | | | ○ | | | | 東京都埋文 C 2003e | 発掘 |
| 131910 | 多摩ニュータウン No.402 遺跡 第 2 次調査区 | 八王子市松木 205 | 353720 | 1392331 | 100 | | ○ | | | | | | | | | ○ | | | | | | ○ | | | | 東京都埋文 C 2003e | 発掘 |
| 131911 | 多摩ニュータウン No.402 遺跡 第 2 次調査区 | 八王子市松木 205 | 353720 | 1392331 | 100 | ○ | ○ | | | | | | | | | | ○ | | ○ | | | ○ | | | | 東京都埋文 C 2003e | 発掘 |
| 131912 | 多摩ニュータウン No.402 遺跡 第 2 次調査区 | 八王子市松木 205 | 353720 | 1392331 | 100 | ○ | | ○ | | | | | | | | ○ | ○ | | | | | ○ | | | | 東京都埋文 C 2003e | 発掘 |
| 131913 | 多摩ニュータウン No.402 遺跡 第 2 次調査区 | 八王子市松木 205 | 353720 | 1392331 | 100 | ○ | ○ | | | | | | | | | | | | | | ○ | ○ | | | | 東京都埋文 C 2003e | 発掘 |
| 131914 | 多摩ニュータウン No.406 遺跡 V 層下部 /BB1 層 | 八王子市南大沢 5 | 353648 | 1392229 | 135 | ○ | | | | | | | | | | ○ | | | | | ○ | | | | | 東京都埋文 C 1986 | 発掘 |
| 131915 | 多摩ニュータウン No.406 遺跡 Ⅲ層下部 | 八王子市南大沢 5 | 353648 | 1392229 | 135 | | | | | | △ | | | | | | | | | | | | | | | 東京都埋文 C 1986 | 発掘 |
| 131916 | 多摩ニュータウン No.407 遺跡 | 八王子市南大沢 1 | 353700 | 1392235 | 142 | | | | | | △ | | | | | △ | | | | | | | | | | 東京都埋文 C 1984 | 発掘 |
| 131917 | 多摩ニュータウン No.419・420 遺跡 Ⅰ～Ⅲ層 | 八王子市堀之内 | 353728 | 1392360 | 94 | ○ | | | | | ○ | | | | ○ | | | | | | | | | | | 東京都埋文 C 1983 | 発掘 |
| 131918 | 多摩ニュータウン No.421 遺跡 第 1 次調査区 | 八王子市堀之内 | 353733 | 1392403 | 89 | | | | | | | | | | | | | | | | ○ | | | | | 東京都埋文 C 1984 | 発掘 |
| 131919 | 多摩ニュータウン No.421 遺跡 第 1 次調査区 | 八王子市堀之内 | 353733 | 1392403 | 89 | | | | | | | | | | | | | | | | ○ | | | | | 東京都埋文 C 1984 | 発掘 |
| 131920 | 多摩ニュータウン No.421 遺跡 第 3 次調査区 | 八王子市堀之内 | 353732 | 1392401 | 90 | ○ | | | | | | | | | | ○ | | | | | ○ | ○ | | | | 東京都埋文 C 1999k | 発掘 |
| 131921 | 多摩ニュータウン No.421 遺跡 第 4・5 次調査区 | 八王子市堀之内 | 353732 | 1392401 | 90 | ○ | | | | | | | | | | | | | | | | ○ | | | | 東京都埋文 C 1999k | 発掘 |
| 131922 | 多摩ニュータウン No.424 遺跡 第 2 次調査区 | 八王子市堀之内 | 353739 | 1392420 | 92 | ○ | | | | | ○ | | | | ○ | ○ | | | | | | | | | | 東京都埋文 C 1984 | 発掘 |
| 131923 | 多摩ニュータウン No.424 遺跡 第 4 次調査区 | 八王子市堀之内 | 353741 | 1392421 | 92 | ○ | | | | | | | | | | | | | | | | | | | | 東京都埋文 C 1989 | 発掘 |
| 131924 | 多摩ニュータウン No.424 遺跡 第 7 次調査区 | 八王子市堀之内 | 353742 | 1392423 | 88 | | | | | | | | ○ | | | | | | | | | | | | | 東京都埋文 C 1996k | 発掘 |
| 131925 | 多摩ニュータウン No.426 遺跡 第 2 次調査区 Ⅳ層中 | 八王子市堀之内 | 353748 | 1392425 | 87 | | | ○ | | | ○ | | | | ○ | | | | | | | ○ | | | | 東京都埋文 C 1981 | 発掘 |
| 131926 | 多摩ニュータウン No.426 遺跡 第 2 次調査区 耕作土他 | 八王子市堀之内 | 353748 | 1392425 | 87 | ○ | | | | | ○ | | | | | ○ | | | | | | | | | | 東京都埋文 C 1981 | 発掘 |
| 131927 | 多摩ニュータウン No.426 遺跡 第 6 次調査区 | 八王子市堀之内 | 353745 | 1392423 | 83 | | | ○ | | | ○ | | ○ | | | | | | ○ | ○ | | ○ | | | | 東京都埋文 C 1989 | 発掘 |
| 131928 | 多摩ニュータウン No.426 遺跡 第 6 次調査区 | 八王子市堀之内 | 353745 | 1392423 | 83 | ○ | | | | | | | | | | | | | ○ | | ○ | ○ | | | | 東京都埋文 C 1989 | 発掘 |
| 131929 | 多摩ニュータウン No.426 遺跡 第 6 次調査区 | 八王子市堀之内 | 353745 | 1392423 | 83 | | | | | | | | | | | | | | | | | | | | | 東京都埋文 C 1989 | 発掘 |
| 131930 | 多摩ニュータウン No.426 遺跡 第 6 次調査区 | 八王子市堀之内 | 353745 | 1392423 | 83 | ○ | | | | | | | | | | | | | | | | | | ○ | | 東京都埋文 C 1989 | 発掘 |

| ID | 遺跡名 | 所在地 | 緯度 | 経度 | 標高 | ナイフ形石器 | 台形石器 | 斧形石器 | 剥片尖頭器 | 角錐状石器 | 槍先形尖頭器 | 両面調整石器 | 細石刃・細石核 | 神子柴型石斧 | 有茎尖頭器 | 掻器・削器 | 彫器 | 砥石 | 叩石 | 台石 | 礫器 | 草創期土器 | ブロック | 礫群・配石 | 炭化物集中 | 文献 | 調査歴 |
|---|---|---|---|---|---|---|---|---|---|---|---|---|---|---|---|---|---|---|---|---|---|---|---|---|---|---|
| 131931 | 多摩ニュータウン No.426 遺跡第６次調査区Ⅲ層他 | 八王子市堀之内 | 353745 | 1392423 | 83 | ○ | | | | | ○ | | | | | ○ | | | | | | | | | | 東京都埋文Ｃ 1989 | 発掘 |
| 131932 | 多摩ニュータウン No.426 遺跡第６次調査区ⅡＹ層 | 八王子市堀之内 | 353745 | 1392423 | 83 | | | | | | | | | | ○ | | | | | | | | | | | 東京都埋文Ｃ 1989 | 発掘 |
| 131933 | 多摩ニュータウン No.433 遺跡ＶＨ層 /BB1 層 | 八王子市越野 122-2 | 353741 | 1392340 | 101 | | | | | | | | | | | | | | | | | | | | | 東京都埋文Ｃ 1986 | 発掘 |
| 131934 | 多摩ニュータウン No.435 遺跡第１黒色帯 | 八王子市堀之内 | 353746 | 1392345 | 115 | | | | | | | | | | | | | | | | | ○ | | | | 東京都埋文Ｃ 1991 | 発掘 |
| 131935 | 多摩ニュータウン No.435 遺跡デカスコ帯下部 | 八王子市堀之内 | 353746 | 1392345 | 115 | | | | | | | | | | | | | | | | | ○ | | | | 東京都埋文Ｃ 1991 | 発掘 |
| 131936 | 多摩ニュータウン No.435 遺跡 | 八王子市堀之内 | 353748 | 1392345 | 106 | | | | | | | | | | ○ | | | | | ○ | | | | | | 東京都埋文Ｃ 1996e | 発掘 |
| 131937 | 多摩ニュータウン No.436 遺跡縄文包含層 | 八王子市堀之内 | 353754 | 1392353 | 90 | | | | | | | | ○ | | | | | | | | | | | | | 東京都埋文Ｃ 1997g | 発掘 |
| 131938 | 多摩ニュータウン No.446 遺跡Ⅴ②層 | 八王子市東中野 | 353813 | 1392439 | 97 | ○ | | | | | | | | | | | | | | | | | | | | 東京都埋文Ｃ 1997a | 発掘 |
| 131939 | 多摩ニュータウン No.450 遺跡 | 多摩市乞田 | 353754 | 1392559 | 80 | ○ | | | | | ○ | | | | ○ | ○ | | | | | | | | | | 東京都埋文Ｃ 1986 | 発掘 |
| 131940 | 多摩ニュータウン No.450 遺跡縄文包含層 | 多摩市乞田 | 353754 | 1392559 | 80 | ○ | | | | | ○ | | | | | | | | | | | | | | | 東京都埋文Ｃ 1999j | 発掘 |
| 131941 | 多摩ニュータウン No.450 遺跡 | 多摩市乞田 | 353754 | 1392559 | 80 | | | | | | | | | | ○ | | | | | | | | | | | 東京都埋文Ｃ 1999j | 発掘 |
| 131942 | 多摩ニュータウン No.450B 遺跡縄文包含層 | 多摩市乞田 | 353754 | 1392559 | 80 | ○ | | | | | | | | | | ○ | | | | | | | | | | 東京都埋文Ｃ 1999j | 発掘 |
| 131943 | 多摩ニュータウン No.454 遺跡 | 多摩市愛宕 4 | 353740 | 1392535 | 102 | | | | | | | | ○ | | | | | | | | | | | | | 東京都埋文Ｃ 1981 | 発掘 |
| 131944 | 多摩ニュータウン No.454 遺跡 | 多摩市愛宕 4 | 353740 | 1392535 | 107 | | | | | | ○ | | | | | | | | | | | | | | | 東京都埋文Ｃ 2000d | 発掘 |
| 131945 | 多摩ニュータウン No.456 遺跡 | 多摩市落合 1 | 353735 | 1392532 | 84 | | | | | | | | | | | | | | | | | | | | | 東京都埋文Ｃ 1981 | 発掘 |
| 131946 | 多摩ニュータウン No.457 遺跡Ｖ層中 | 多摩市鶴牧 1 | 353724 | 1392506 | 110 | ○ | | | | | | | | | | | | | | | | | | | | 東京都埋文Ｃ 1981 | 発掘 |
| 131947 | 多摩ニュータウン No.457 遺跡ＶＨ層 | 多摩市鶴牧 711-2、722、同高岸 2046 ほか | 353725 | 1392507 | 110 | ○ | | | | | | | | | | | | | | | | | | | | 東京都埋文Ｃ 1982 | 発掘 |
| 131948 | 多摩ニュータウン No.457 遺跡Ⅳ層 | 多摩市鶴牧 711-2、722、同高岸 2046 ほか | 353725 | 1392507 | 110 | | | | | | ○ | | | | | | | | | | | | | | | 東京都埋文Ｃ 1982 | 発掘 |
| 131949 | 多摩ニュータウン No.457 遺跡縄文包含層 | 多摩市鶴牧 711-2、722、同高岸 2046 ほか | 353725 | 1392507 | 110 | | | | | | | | | | ○ | | | | | | | | | | | 東京都埋文Ｃ 1982 | 発掘 |
| 131950 | 多摩ニュータウン No.457 遺跡他時期と混在 | 多摩市鶴牧 711-2、722、同高岸 2046 ほか | 353725 | 1392507 | 110 | ○ | | | | | ○ | | | | | ○ | | | | | | | | | | 東京都埋文Ｃ 1982 | 発掘 |
| 131951 | 多摩ニュータウン No.457 遺跡Ⅲ層他 | 多摩市鶴牧 711-2、722、同高岸 2046 ほか | 353725 | 1392507 | 110 | | | | | | | | | | ○ | | | | | | | | | | | 東京都埋文Ｃ 1996l | 発掘 |
| 131952 | 多摩ニュータウン No.466 遺跡Ｖ層 | 多摩市豊ヶ丘 2 | 353737 | 1392612 | 102 | | | | | | | | | | | | | | | | | | | | | 東京都埋文Ｃ 1981 | 発掘 |
| 131953 | 多摩ニュータウン No.471･472 遺跡ＶＨ層 | 稲城市若葉台 1・2 | 353727 | 1392814 | 109 | ○ | | | | | ○ | | | | | | | | | | | ○ | | | ○ | 東京都埋文Ｃ 1990 | 発掘 |
| 131954 | 多摩ニュータウン No.471･472 遺跡Ⅰ～Ⅲ層 | 稲城市若葉台 1・2 | 353727 | 1392814 | 109 | | | | | | ○ | | | ○ | | | | | | | | | | | | 東京都埋文Ｃ 1990 | 発掘 |
| 131955 | 多摩ニュータウン No.488・491 遺跡 | 八王子市上柚木 2 | 353716 | 1392215 | 121 | | | | | | | | | | | ○ | ○ | | | | | ○ | ○ | ○ | | 東京都埋文Ｃ 1984 | 発掘 |
| 131956 | 多摩ニュータウン No.490 遺跡Ⅵ層 | 八王子市上柚木 2 | 353714 | 1392218 | 125 | | | | | | | | | | | | | | | | | | | | | 東京都埋文Ｃ 1996h | 発掘 |
| 131957 | 多摩ニュータウン No.490 遺跡草創期 | 八王子市上柚木 2 | 353714 | 1392218 | 125 | | | | | | ○ | | | | | | | | | | | | | | | 東京都埋文Ｃ 1996h | 発掘 |
| 131958 | 多摩ニュータウン No.496 遺跡 | 八王子市下柚木 1145 他 | 353722 | 1392241 | 111 | ○ | | | | | ○ | | | | | ○ | ○ | ○ | ○ | | | ○ | ○ | | | 東京都埋文Ｃ 1999k | 発掘 |
| 131959 | 多摩ニュータウン No.496 遺跡 | 八王子市下柚木 1145 他 | 353722 | 1392241 | 110 | ○ | | | | | ○ | | | | | ○ | | | ○ | | | ○ | | | | 東京都埋文Ｃ 1999k | 発掘 |
| 131960 | 多摩ニュータウン No.496 遺跡 | 八王子市下柚木 1145 他 | 353722 | 1392241 | 106 | ○ | | | | | | | | | | | | | | | | ○ | ○ | | | 東京都埋文Ｃ 1999k | 発掘 |
| 131961 | 多摩ニュータウン No.496 遺跡 | 八王子市下柚木 1145 他 | 353722 | 1392241 | 106 | | | | △ | | | | | | | | | ○ | ○ | | | ○ | ○ | | | 東京都埋文Ｃ 1999k | 発掘 |
| 131962 | 多摩ニュータウン No.496 遺跡 | 八王子市下柚木 1145 他 | 353722 | 1392241 | 106 | | | | | | | | | | | | | | | | | ○ | ○ | | | 東京都埋文Ｃ 1999k | 発掘 |
| 131963 | 多摩ニュータウン No.496 遺跡単独出土 | 八王子市下柚木 1145 他 | 353722 | 1392241 | | ○ | | | | | | | | | | | | | ○ | | | | | | | 東京都埋文Ｃ 1999k | 発掘 |
| 131964 | 多摩ニュータウン No.500 遺跡Ｖ層上部 | 多摩市馬引沢 1 | 353806 | 1392701 | 77 | | | | | | ○ | | | | | | ○ | | ○ | | ○ | | ○ | ○ | | 東京都埋文Ｃ 1997g | 発掘 |
| 131965 | 多摩ニュータウン No.503 遺跡 | 多摩市永山 1・2 | 353749 | 1392637 | 75 | ○ | | | | | | | | | | ○ | | | ○ | | | ○ | | | ○ | 東京都埋文Ｃ 1999k | 発掘 |
| 131966 | 多摩ニュータウン No.511 遺跡Ｖ３層中～下 | 多摩市馬引沢 2 | 353736 | 1392726 | 103 | ○ | | | | | | | | | | ○ | ○ | | | | ○ | ○ | | | | 東京都埋文Ｃ 1983 | 発掘 |
| 131967 | 多摩ニュータウン No.512 遺跡第１次調査区 | 八王子市南大沢 1 | 353724 | 1392316 | 140 | ○ | | | | | | | | | | ○ | | | | | | | | | | 東京都埋文Ｃ 1984 | 発掘 |
| 131968 | 多摩ニュータウン No.512 遺跡第２次調査区 | 八王子市南大沢 1 | 353726 | 1392316 | 140 | ○ | | | | | ○ | | | | | ○ | | | | | | | | | | 東京都埋文Ｃ 1986 | 発掘 |
| 131969 | 多摩ニュータウン No.512 遺跡ＶＨ層 | 八王子市南大沢 1 | 353726 | 1392316 | 144 | ○ | | | | | | | | | | | | | | | | ○ | | | | 東京都埋文Ｃ 2000d | 発掘 |
| 131970 | 多摩ニュータウン No.512 遺跡 | 八王子市南大沢 1 | 353726 | 1392316 | 144 | ○ | | | | | | | | | | ○ | | | | | | | | | | 東京都埋文Ｃ 2000d | 発掘 |
| 131971 | 多摩ニュータウン No.512 遺跡 | 八王子市南大沢 1 | 353726 | 1392316 | 144 | | | | | | △ | | | | | | | | | | | | | | | 東京都埋文Ｃ 2000d | 発掘 |
| 131972 | 多摩ニュータウン No.519 遺跡Ｖ層上部 | 多摩市馬引沢 1 | 353811 | 1392705 | 75 | | | | | | ○ | | | | | | | | | | | | | | | 東京都埋文Ｃ 1981 | 発掘 |
| 131973 | 多摩ニュータウン No.520 遺跡縄文包含層 | 多摩市聖ヶ丘 5・稲城市若葉台 4 | 353739 | 1392752 | 150 | ○ | | | | | ○ | | | | | | | | | | | | | | | 東京都埋文Ｃ 2004a | 発掘 |
| 131974 | 多摩ニュータウン No.531 遺跡Ⅲ層 | 八王子市南大沢 3 | 353607 | 1392257 | 170 | | | | | | | | | | ○ | | | | | | | | | | | 東京都埋文Ｃ 1984 | 発掘 |
| 131975 | 多摩ニュータウン No.540 遺跡Ⅳ層 | 八王子市南大沢 3 | 353628 | 1392303 | 150 | | | | | | ○ | | | | ○ | | | | | | | | | | | 東京都埋文Ｃ 1981 | 発掘 |
| 131976 | 多摩ニュータウン No.540 遺跡Ⅰ～Ⅲ層 | 八王子市南大沢 3 | 353628 | 1392303 | 154 | | | | | | | | | | | | | | | | ○ | | | | | 東京都埋文Ｃ 1996f | 発掘 |
| 131977 | 多摩ニュータウン No.604・605 遺跡表土層 | 八王子市南大沢 1 | 353704 | 1392244 | 143 | | | | | | ○ | | | | | | | | | | | | | | | 東京都埋文Ｃ 1983 | 発掘 |
| 131978 | 多摩ニュータウン No.608 遺跡Ⅲａ層下部 | 八王子市南大沢 256 他 | 353608 | 1392244 | 145 | | | | | | | | | | ○ | | | | | | | | | | | 東京都埋文Ｃ 1984 | 発掘 |
| 131979 | 多摩ニュータウン No.633 遺跡 | 八王子市南大沢 1 | 353713 | 1392255 | 139 | ○ | | | | | | | | | | | | | | | | | | | | 東京都埋文Ｃ 1984 | 発掘 |
| 131980 | 多摩ニュータウン No.636 遺跡暗褐色泥砂層 | 八王子市下柚木 3 | 353722 | 1392249 | 116 | | | | | | ○ | | | | | | | | | | | | | | | 東京都埋文Ｃ 1983 | 発掘 |
| 131981 | 多摩ニュータウン No.644 遺跡 | 八王子市南大沢 3 | 353609 | 1392313 | 157 | ○ | | | | | | | | | | ○ | | | | | ○ | | ○ | ○ | | 東京都埋文Ｃ 1995a | 発掘 |
| 131982 | 多摩ニュータウン No.658 遺跡 | 八王子市別所 2 | 353625 | 1392330 | 159 | ○ | | | | | ○ | | | | | ○ | | | | | | | | | | 東京都埋文Ｃ 1995a | 発掘 |
| 131983 | 多摩ニュータウン No.662 遺跡 | 八王子市別所 1 | 353640 | 1392319 | 155 | | | | | | | | | | | | | | | | | | | | | 東京都教委 1983 | 発掘 |
| 131984 | 多摩ニュータウン No.667 遺跡 | 八王子市別所 1 | 353656 | 1392318 | 138 | | | | | | | | | | | | | | | | | | | | | 東京都教委 1983 | 発掘 |
| 131985 | 多摩ニュータウン No.674 遺跡 | 八王子市松木 460-1 他 | 353713 | 1392329 | 140 | ○ | | | | | | | | | | | | | | | | | | | | 東京都埋文Ｃ 1983 | 発掘 |
| 131986 | 多摩ニュータウン No.681 遺跡 | 八王子市松木 | 353726 | 1392341 | 102 | ○ | | | | | | | | | | | | | | | | | | | | 東京都埋文Ｃ 1996k | 発掘 |
| 131987 | 多摩ニュータウン No.699 遺跡Ⅲ層 | 八王子市別所 2 | 353633 | 1392334 | 162 | | | | | | ○ | | | | | | | | | | | | | | | 東京都埋文Ｃ 1984 | 発掘 |
| 131988 | 多摩ニュータウン No.706 遺跡 | 八王子市別所 2 | 353645 | 1392346 | 160 | | | | | | | | | | | | | | | | | | | | | 東京都教委 1982 | 発掘 |
| 131989 | 多摩ニュータウン No.707 遺跡 | 八王子市別所 2 | 353646 | 1392348 | 138 | | | | | | | | ○ | | ○ | | | | | | | | | | | 東京都教委 1983 | 発掘 |
| 131990 | 多摩ニュータウン No.722 遺跡表土層 | 八王子市東中野 | 353749 | 1392429 | 78 | ○ | | | | | | | | | | | | | | | | | | | | 東京都埋文Ｃ 1982 | 発掘 |
| 131991 | 多摩ニュータウン No.726 遺跡Ⅰ層他 | 八王子市別所 2 | 353733 | 1392420 | 110 | | | | | | | | | | ○ | | | | | | | | | | | 東京都埋文Ｃ 1984 | 発掘 |
| 131992 | 多摩ニュータウン No.727 遺跡ＶＳ層 | 八王子市別所 2 | 353730 | 1392415 | 112 | | | | | | | | | | | | | | | | | | | | | 東京都埋文Ｃ 1984 | 発掘 |
| 131993 | 多摩ニュータウン No.737 遺跡Ⅳ層 | 多摩市唐木田 1・2 | 353648 | 1392420 | 145 | | | | | | | | | | ○ | | | | | | | | | | | 東京都埋文Ｃ 1986 | 発掘 |
| 131994 | 多摩ニュータウン No.740 遺跡第１地点Ⅳ下～ソフトローム上 | 多摩市唐木田 2 | 353648 | 1392433 | 145 | | | | | | | | | | ○ | | | | | | | | | | | 東京都埋文Ｃ 1983 | 発掘 |
| 131995 | 多摩ニュータウン No.740 遺跡第１地点ＶＨ層 | 多摩市唐木田 2 | 353648 | 1392433 | 150 | | | | | | ○ | | | | | | | | | | | | | | | 東京都埋文Ｃ 1983 | 発掘 |
| 131996 | 多摩ニュータウン No.740 遺跡第３地点 | 多摩市唐木田 1 | 353650 | 1392433 | 150 | | | | | | ○ | | | | ○ | | | | | | | | | | | 東京都埋文Ｃ 1984 | 発掘 |
| 131997 | 多摩ニュータウン No.740 遺跡 | 多摩市唐木田 2 | 353648 | 1392433 | 132 | | | | | | | | ○ | | | ○ | | | | | | ○ | ○ | | | 東京都埋文Ｃ 2002a | 発掘 |
| 131998 | 多摩ニュータウン No.740 遺跡 | 多摩市唐木田 2 | 353648 | 1392433 | 132 | ○ | | | | | ○ | | | | | | | | | | | | ○ | | | 東京都埋文Ｃ 2002a | 発掘 |
| 131999 | 多摩ニュータウン No.740 遺跡 | 多摩市唐木田 2 | 353648 | 1392433 | 132 | ○ | | | | | | | | | | ○ | | | | | | ○ | ○ | | | 東京都埋文Ｃ 2002a | 発掘 |
| 132000 | 多摩ニュータウン No.753 遺跡 | 多摩市鶴牧２丁目 | 353650 | 1392510 | 123 | | | | | | ○ | | | | | | | | | | | | | | | 東京都埋文Ｃ 1999l | 発掘 |
| 132001 | 多摩ニュータウン No.753・754 遺跡Ｖ層上面 | 多摩市鶴牧 2 | 353705 | 1392459 | 131 | | | | | | ○ | | | | | | | | | | | | | | | 東京都埋文Ｃ 1983 | 発掘 |
| 132002 | 多摩ニュータウン No.759 遺跡 | 多摩市鶴牧 6 | 353654 | 1392455 | 134 | | | | | | ○ | | | | ○ | | | | | | | | | | | 東京都埋文Ｃ 1982 | 発掘 |
| 132003 | 多摩ニュータウン No.769 遺跡 | 多摩市豊ヶ丘 1 | 353736 | 1392551 | 95 | | | | | | | | | | ○ | | | | | | | | | | | 東京都埋文Ｃ 1983 | 発掘 |
| 132004 | 多摩ニュータウン No.769 遺跡 | 多摩市豊ヶ丘 1 | 353736 | 1392551 | 95 | | | | | | ○ | | | | | | | | | | | ○ | | | ○ | 東京都埋文Ｃ 1983 | 発掘 |
| 132005 | 多摩ニュータウン No.769 遺跡 | 多摩市豊ヶ丘 1 | 353736 | 1392551 | 95 | ○ | | ○ | | | | | ○ | | | | | | | | | ○ | | | ○ | 東京都埋文Ｃ 1983 | 発掘 |
| 132006 | 多摩ニュータウン No.769 遺跡 | 多摩市豊ヶ丘 1 | 353736 | 1392551 | 95 | | | | | | ○ | | | | | | | | | | | ○ | ○ | ○ | | 東京都埋文Ｃ 1983 | 発掘 |
| 132007 | 多摩ニュータウン No.769 遺跡 | 多摩市豊ヶ丘 1 | 353736 | 1392551 | 95 | ○ | | | | | | | | | | | | | | | | ○ | ○ | ○ | | 東京都埋文Ｃ 1983 | 発掘 |
| 132008 | 多摩ニュータウン No.769 遺跡 | 多摩市豊ヶ丘 1 | 353736 | 1392551 | 95 | ○ | | | | ○ | | | | | | | | | | | | ○ | ○ | ○ | | 東京都埋文Ｃ 1983 | 発掘 |
| 132009 | 多摩ニュータウン No.774・775 遺跡 | 多摩市豊ヶ丘 1 | 353741 | 1392603 | 98 | ○ | | | | | ○ | | | | | ○ | ○ | | | | | ○ | | | | 東京都埋文Ｃ 1982 | 発掘 |
| 132010 | 多摩ニュータウン No.774・775 遺跡 | 多摩市豊ヶ丘 1 | 353741 | 1392603 | 98 | ○ | | | | ○ | | | | | | ○ | ○ | | ○ | | | ○ | | | ○ | 東京都埋文Ｃ 1982 | 発掘 |
| 132011 | 多摩ニュータウン No.774・775 遺跡 | 多摩市豊ヶ丘 1 | 353741 | 1392603 | 98 | | | | | | | | | | | ○ | | | | | | ○ | ○ | ○ | | 東京都埋文Ｃ 1982 | 発掘 |
| 132012 | 多摩ニュータウン No.782 遺跡表土 | 多摩市貝取 1 | 353738 | 1392630 | 85 | | | | | | ○ | | | | | | | | | | | | | | | 東京都埋文Ｃ 1982 | 発掘 |
| 132013 | 多摩ニュータウン No.796 遺跡再堆積土 | 八王子市堀之内 | 353744 | 1392353 | 88 | | | | | | ○ | | | | | | | | | | | | | | | 東京都埋文Ｃ 1999b | 発掘 |
| 132014 | 多摩ニュータウン No.799 遺跡Ｂ地点Ⅰ層 | 八王子市越野 | 353746 | 1392331 | 100 | ○ | | | | | | | | | ○ | | | | | | | | | | | 東京都埋文Ｃ 1986 | 発掘 |
| 132015 | 多摩ニュータウン No.799 遺跡Ｄ地点Ⅰ層 | 八王子市越野 | 353744 | 1392332 | 97 | | | | | | | | | | | | | | | | | | | | | 東京都埋文Ｃ 1986 | 発掘 |
| 132016 | 多摩ニュータウン No.831 遺跡Ⅰ層 | 八王子市鑓水 2 | 353653 | 1392143 | 124 | | | | | | ○ | | | | | | | | | | | | | | | 東京都埋文Ｃ 1996a | 発掘 |
| 132017 | 多摩ニュータウン No.836 遺跡Ｖ２層 | 八王子市鑓水 2 | 353645 | 1392040 | 155 | | | | | | ○ | | | | | ○ | | | | | | ○ | | | | 東京都埋文Ｃ 1995b | 発掘 |
| 132018 | 多摩ニュータウン No.837 遺跡 | 八王子市鑓水 2・町田市相原町 | 353638 | 1392043 | 175 | | | | | | ○ | | | | | | | | | | | | | | | 東京都埋文Ｃ 1997b | 発掘 |
| 132019 | 多摩ニュータウン No.839・840 遺跡 | 八王子市鑓水 2 | 353634 | 1392102 | 162 | | | | | | | | ○ | | | | | | | | | | | | | 東京都埋文Ｃ 1997b | 発掘 |
| 132020 | 多摩ニュータウン No.842 遺跡 | 八王子市鑓水 2 | 353638 | 1392118 | 160 | | | | | | ○ | | | | | | | | | | | | | | | 東京都埋文Ｃ 1996a | 発掘 |
| 132021 | 多摩ニュータウン No.860 遺跡ローム層中 | 多摩市馬引沢 2 | 353801 | 1392710 | 88 | | | | | | ○ | | | | | | | | | | | | | | | 東京都埋文Ｃ 1981 | 発掘 |
| 132022 | 多摩ニュータウン No.860 遺跡 | 多摩市連光寺馬引沢 1433 他 | 353801 | 1392710 | 88 | | | | | | ○ | | | | | | | | | | | | | | | 東京都埋文Ｃ 1982 | 発掘 |

| ID | 遺跡名 | 所在地 | 緯度 | 経度 | 標高 | ナイフ形石器 | 台形石器 | 斧形石器 | 剥片尖頭器 | 角錐状石器 | 槍先形尖頭器 | 両面調整石器 | 細石刃・細石核 | 神子柴型石斧 | 有茎尖頭器 | 掻器・削器 | 彫器 | 砥石 | 叩石 | 台石 | 礫器 | 草創期土器 | ブロック | 礫群・配石 | 炭化物集中 | 文献 | 調査歴 |
|---|---|---|---|---|---|---|---|---|---|---|---|---|---|---|---|---|---|---|---|---|---|---|---|---|---|---|
| 132023 | 多摩ニュータウン No.861 遺跡 | 多摩市馬引沢２ | 353744 | 1392720 | 94 | | | | | | | | | | ○ | | | | | | | | | | 東京都埋文Ｃ 1983 | 発掘 |
| 132024 | 多摩ニュータウン No.863 遺跡 Ⅲ層～縄文包含層 | 稲城市若葉台３ | 353730 | 1392809 | 104 | ○ | | | | | ○ | | ○ | | | | | | | | | | | | 東京都埋文Ｃ 1987 | 発掘 |
| 132025 | 多摩ニュータウン No.871 遺跡 縄文包含層 | 稲城市若葉台１ | 353732 | 1392839 | 88 | | | | | | ○ | | ○ | | ○ | | | | | | | | | | 東京都埋文Ｃ 1999c | 発掘 |
| 132026 | 多摩ニュータウン No.891 遺跡 | 八王子市堀之内 | 353806 | 1392356 | 125 | | | | | | | | | | ○ | | | | | | | | | | 東京都埋文Ｃ 1999e | 発掘 |
| 132027 | 多摩ニュータウン No.915 遺跡 第二黒色帯 | 町田市小山町 | 353556 | 1392247 | 156 | ○ | | | | | | | | | | | | | | | | | | | 東京都埋文Ｃ 2003a | 発掘 |
| 132028 | 多摩ニュータウン No.920 遺跡 縄文他包含層 | 町田市小山町 | 353604 | 1392233 | 142 | ○ | | | | | ○ | | | | | | | | | | | | | | 東京都埋文Ｃ 2004c | 発掘 |
| 132029 | 多摩ニュータウン No.924 遺跡 | 町田市小山町 | 353612 | 1392240 | 156 | | | | | | ○ | | | | | | | | | | | | | | 東京都埋文Ｃ 1998f | 発掘 |
| 132030 | 多摩ニュータウン No.938 遺跡 | 町田市小山町 | 353607 | 1392209 | 143 | | | | | | ○ | | | | | | | | | | | | | | 東京都埋文Ｃ 1997e | 発掘 |
| 132031 | 多摩ニュータウン No.939 遺跡 縄文包含層 | 町田市小山町 | 353602 | 1392205 | 150 | ○ | | | | ○ | ○ | | | | | | | | | | | | | | 東京都埋文Ｃ 2000b | 発掘 |
| 132032 | 多摩ニュータウン No.939 遺跡 包含層他 | 町田市小山町 | 353602 | 1392205 | 150 | ○ | | | | | ○ | | | | | | | | | | | | | | 東京都埋文Ｃ 2002c | 発掘 |
| 132033 | 多摩ニュータウン No.947 遺跡 | 町田市小山町 | 353613 | 1392145 | 155 | ○ | | | | | | | | | | | | | | | | | | | 東京都埋文Ｃ 1998c | 発掘 |
| 132034 | 多摩ニュータウン No.950 遺跡 Ⅴ H 下～Ⅵ上部 | 町田市小山 | 353608 | 1392143 | 155 | ○ | | | | | | | | | ○ | | | | | | | | | | 東京都埋文Ｃ 1995a | 発掘 |
| 132035 | 多摩ニュータウン No.951・952 遺跡 Ⅰ層 | 町田市小山町 | 353617 | 1392133 | 179 | | | | | | ○ | | | | | | | | | | | | | | 東京都埋文Ｃ 1995a | 発掘 |
| 132036 | 多摩ニュータウン No.955 遺跡 Ⅳ層 | 町田市小山町 | 353623 | 1392127 | 169 | | | | | | | | | | ○ | | | | | | | | | | 東京都埋文Ｃ 1997c | 発掘 |
| 132037 | 多摩ニュータウン No.960 遺跡 縄文包含層 | 町田市小山町 | 353624 | 1392102 | 158 | ○ | | | | | ○ | | | | | | | | | | | | | | 東京都埋文Ｃ 2002b | 発掘 |
| 132038 | 多摩ニュータウン No.206 遺跡 | 八王子市南大沢３・４ | 353620 | 1392246 | 165 | ○ | | | | | | | | | | | | | | | | | | | 東京都埋文Ｃ 1982 | 発掘 |
| 132039 | 多摩ニュータウン No.248 遺跡 | 町田市小山町 | 353615 | 1392150 | 160 | | | | | | | | | | ○ | | | | | | | | | | 東京都埋文Ｃ 2000a | 発掘 |
| 132040 | 多摩ニュータウン No.309 遺跡 | 八王子市鑓水２ | 353648 | 1392125 | 160 | | | | | | ○ | | | | | | | | | | | ○ | | | 東京都埋文Ｃ 1998a | 発掘 |
| 132041 | 多摩ニュータウン No.309 遺跡 | 八王子市鑓水２ | 353648 | 1392125 | 150 | ○ | | | | | | | | | | | | | | | | ○ | | | 東京都埋文Ｃ 1998a | 発掘 |
| 132042 | 多摩ニュータウン No.309 遺跡 | 八王子市鑓水２ | 353648 | 1392125 | 170 | ○ | | | | | | | | | | | | | | | | ○ | | | 東京都埋文Ｃ 1998a | 発掘 |
| 132043 | 多摩ニュータウン No.309 遺跡 グリッド出土 | 八王子市鑓水２ | 353648 | 1392125 | 171 | ○ | | | | | ○ | | | | ○ | | | | | | | | | | 東京都埋文Ｃ 1998a | 発掘 |
| 132044 | 多摩ニュータウン No.309 遺跡 Ⅱ Y 層 | 八王子市鑓水２ | 353648 | 1392125 | 173 | | | | | | ○ | | | ○ | | | | | | | | | | | 東京都埋文Ｃ 1998a | 発掘 |
| 132045 | 多摩ニュータウン No.661 遺跡 | 八王子市別所１・２ | 353638 | 1392324 | 163 | | | | | | ○ | | | | ○ | | | | | | | | | | 東京都埋文Ｃ 1983 | 発掘 |
| 132046 | 多摩ニュータウン No.721 遺跡 | 八王子市堀之内 | 353742 | 1392426 | 85 | | | | | | | | ○ | | | | | | | | | | | | 東京都埋文Ｃ 1989 | 発掘 |
| 132047 | 多摩ニュータウン No.734 遺跡 | 多摩市唐木田３ | 353642 | 1392406 | 161 | | | | | | | | | | | | | | | | | | | | 東京都埋文Ｃ 1986 | 発掘 |
| 132048 | 多摩ニュータウン No.446 遺跡 第４次調査区 | 八王子市東中野 | 353813 | 1392439 | 95 | | | | | | | | ○ | | | | | | | | | | | | 東京都埋文Ｃ 2005d | 発掘 |
| 132049 | 多摩ニュータウン No.200 遺跡 第２次調査区 | 町田市小山町 | 353602 | 1392256 | 169 | ○ | | | | | ○ | | ○ | | | | | | | | | | | | 東京都埋文Ｃ 2002e | 発掘 |
| 132050 | 多摩ニュータウン No.446 遺跡 第５次調査区 | 八王子市東中野 | 353813 | 1392439 | 95 | | | | | | | | ○ | | | | | | | | | | | ○ | 東京都埋文Ｃ 2006c | 発掘 |
| 132051 | 第３地点遺跡 斜面流れ込み土 | 町田市薬師台３ | 353456 | 1392712 | 72 | ○ | | | | | ○ | | ○ | | | | | | | | | | | | 町田市小田急団地内調査団 1984 | 発掘 |
| 132052 | 第 10 地点遺跡 ローム漸移層 | 町田市薬師台２・３ | 353452 | 1392702 | 83 | | | | | | | | | | | | | | | | ○ | | | | 町田市小田急団地内調査団 1984 | 発掘 |
| 132053 | A-3 地点遺跡 | 町田市三輪緑山２ | 353416 | 1392909 | 64 | | | | | | | | | | ○ | | | | | | | | | | 三輪南地区遺跡群調査団 1989 | 発掘 |
| 132054 | A-8 地点遺跡 | 町田市三輪緑山３ | 353432 | 1392917 | 54 | ○ | | | | | ○ | | | | | | | | | | | | | | 三輪南地区遺跡群調査団 1989 | 発掘 |
| 132055 | 裏宿遺跡群Ｆ区 | 八王子市元八王子２ | 353944 | 1391638 | 205 | | | | | | ○ | | | | | | | | | | | | | | 八王子市裏宿調査団 1991 | 発掘 |
| 132056 | 梅坪・沖の前遺跡 第１次調査区 Ⅳ上～Ⅴ層 | 八王子市滝山町１ | 354108 | 1392025 | 118 | ○ | | | | ○ | | | | | | | | | | | | ○ | | | 梅坪・沖の前調査団 1999 | 発掘 |
| 132057 | 小山田遺跡群 No.12 | 町田市下小山田町 | 353521 | 1392426 | 112 | | | | | | ○ | | | | | | | | | | | | | | 大川 1983 | 発掘 |
| 132058 | 小山田遺跡群 No.23 | 町田市下小山田町 | 353518 | 1392424 | 108 | ○ | | | | | ○ | | | | | | | | | | | | | | 大川 1983 | 発掘 |
| 132059 | 武蔵岡遺跡 尾根地区 ハードローム上面 | 町田市相原町 | 353630 | 1391812 | 182 | | | | | | ○ | | | | | | | | ○ | ○ | | | ○ | | 倉田 1980 | 発掘 |
| 132060 | 武蔵岡遺跡 尾根地区 縄文包含層 | 町田市相原町 | 353630 | 1391812 | 182 | | | | | | ○ | | | | | | | | | | | | | | 倉田 1980 | 発掘 |
| 132061 | 武蔵岡遺跡 滝ノ谷Ｃ地区 | 町田市相原町 | 353633 | 1391812 | 178 | | | | | | | | | | | | | | | | | | | | 倉田 1980 | 発掘 |
| 132062 | 小山田遺跡群 No.13 縄文包含層 | 町田市小山田桜台１ | 353520 | 1392422 | 120 | | | | | | | | | △ | | | | | | | | | | | 大川 1983 | 発掘 |
| 132063 | 小山田遺跡群 No.10 | 町田市小山田桜台１・２ | 353522 | 1392406 | 116 | | | | | | ○ | | | | | | | | | | | | | | 大川 1984a | 発掘 |
| 132064 | 小山田遺跡群 No.28 縄文包含層 | 町田市小山田桜台１ | 353511 | 1392415 | 130 | | | | | | ○ | | | | | | | | | | | | | | 大川 1984a | 発掘 |
| 132065 | 小山田遺跡群 No.15 縄文包含層 | 町田市小山田桜台１ | 353520 | 1392415 | 125 | | | | | | ○ | | | | | | | | | | | | | | 大川 1984b | 発掘 |
| 132066 | 小山田遺跡群 No.27 縄文包含層 | 町田市小山田桜台２ | 353524 | 1392356 | 117 | | | | | | | | | | ○ | | | | | | | | | | 大川 1984d | 発掘 |
| 132067 | No.76 遺跡 | 西多摩郡瑞穂町箱根ヶ崎 | 354652 | 1392034 | 140 | | | | | | ○ | | | | | | | | | | | | | | 村上 2001 | 採集 |
| 132068 | No.79 遺跡 | 西多摩郡瑞穂町駒形富士山 | 354658 | 1392108 | 138 | ○ | | | | | | | | | | | | | | | | | | | 村上 2001 | 採集 |
| 132069 | 中久保遺跡 | 武蔵村山市本町１ | 354513 | 1392260 | 120 | | | | | | ○ | | | | | | | | | | | | | | 武蔵村山市史編さん委 2000 | 採集 |

## 参考文献


相原坂下遺跡調査団 ,1979, 町田市相原坂下遺跡発掘調査概報
秋川市教育委員会 ,1978, 二宮遺跡 1976
秋川市史編纂委員会 ,1983, 秋川市史
あきる野市代継・富士見台調査会 ,2000, 代継・富士見台遺跡－都市計画道路（秋３・３・３号線）整備事業にともなう埋蔵文化財発掘調査報告書－
小豆沢東原遺跡調査団 ,1999, 東京都板橋区小豆沢東原遺跡発掘調査報告書－（仮称）小豆沢賃貸住宅建替えに伴う発掘調査－
麻生順司 ,2006, 高井戸東（近隣第三）遺跡 , 第 11 回石器文化研究交流会発表要旨
安孫子昭二 ,1971, 比丘尼橋遺跡 , 文化財の保護
雨間地区調査会 ,1998, 雨間地区遺跡群－あきる野市雨間地区土地区画整理事業に伴う発掘調査報告書－
新井三丁目遺跡調査団 ,1988, 新井三丁目遺跡
(有)アルケーリサーチ ,2000, 坂下遺跡－集合住宅建設に伴う第３次調査報告－
(有)アルケーリサーチ ,2001, 成増との山遺跡－第３地点発掘調査報告
池淵遺跡第４次調査団 ,1989, 池淵遺跡－第４次調査－
伊勢遺跡発掘調査団 ,1986, 伊勢遺跡
板橋区赤塚大塚原遺跡調査団 ,1992, 東京都板橋区赤塚大塚原遺跡
板橋区調査会赤塚下寺家番匠免遺跡調査団 ,1997, 東京都板橋区赤塚下寺家番匠免遺跡第１地点発掘調査報告書－板橋区立赤塚第三中学校体育館新築工事に伴う調査－
板橋区調査会志村坂上Ｊ地点遺跡調査団 ,1998, 東京都板橋区志村坂上遺跡Ｊ地点発掘調査報告書－株式会社トッパンテクノ社屋建替え工事に伴う調査－
板橋区調査会前野町三丁目第２団地遺跡調査団 ,1996, 前野田向遺跡－第２地点－
板橋区教育委員会 ,1982, 東京都板橋区茂呂遺跡Ｂ地点発掘調査報告書
板橋区教育委員会 ,1986, 東京都板橋区茂呂遺跡Ｃ地点確認調査報告書
板橋区教育委員会 ,1998, 東京都板橋区松月院境内遺跡発掘調査報告書
板橋区教育委員会 ,1999, 成増新田原遺跡発掘調査報告書－コスモ成増シティフォルム建設に伴う埋蔵文化財調査報告書－
板橋区小茂根小山遺跡第２地点調査会 ,1999, 小茂根小山遺跡第２地点－ライオンズマンション小竹向原第５建設に伴う発掘調査－
板橋区志村坂上調査会 ,2002, 志村坂上遺跡Ｄ地点発掘調査報告書－志村一丁目 35 番における共同住宅建設に伴う調査－
板橋区大門遺跡調査団 ,1990, 大門遺跡
板橋区成増百向遺跡調査団 ,1993, 板橋区成増百向遺跡－第２地点－
板橋区成増との山調査会 ,2004, 板橋区成増との山遺跡Ⅰ－成増パークホームズ建設に伴う発掘調査報告書－
板橋区成増との山遺跡調査団 ,1992, 成増との山遺跡Ⅱ
板橋区向原遺跡調査団 ,1994, 向原遺跡
板橋区茂呂山東方遺跡調査団 ,1983, 東京都板橋区茂呂山東方遺跡　板橋区小茂根福祉園建設に伴う緊急発掘調査報告書
板橋区四葉遺跡調査団 ,1996, 四葉地区遺跡平成８年度【旧石器時代編】
稲荷丸北遺跡調査団 ,1983, 稲荷丸北遺跡
井の頭遺跡群調査会調査団 ,1989, 井の頭池遺跡群Ｃ地点
上之台遺跡第４次・向野田遺跡第１次調査会 ,1985, 上之台遺跡Ⅲ・向野田遺跡
上之台遺跡調査団 ,1978, 東京・上之台遺跡
梅坪・沖の前遺跡調査団 ,1999, 梅坪・沖の前遺跡－八王子都市計画道路３・５・47 号線工事に伴う埋蔵文化財発掘調査報告書－
梅坪・沖の前遺跡調査団 ,2000, 梅坪・沖の前遺跡Ⅱ一般都道瑞穂あきる野八王子線（第 166 号）道路建設工事に伴う埋蔵文化財発掘調査報告書
江坂輝彌・重住豊・林徹・伊藤慎二 ,1996, 東京都杉並区済美台遺跡　都立和田堀公園造成に伴う埋蔵文化財包蔵地発掘調査報告書
江坂輝彌・重住豊・林徹・長島智 ,1998, 高井戸東（近隣第四）遺跡
榎本金之丞 ,1960, 東京都溜淵遺跡 , 人類学雑誌第 68 巻 1 号
恵比寿・三田埋蔵文化財調査団 ,1993, 恵比寿　旧サッポロビール恵比寿工場地区発掘調査報告書
円福寺西方遺跡調査団 ,1986, 五段田遺跡Ⅰ
扇山遺跡第４次調査団 ,1989, 練馬区扇山遺跡調査報告書－第４次調査－
扇山遺跡調査団 ,1983, 練馬区扇山遺跡都営上石神井団地建設に伴う調査
青梅市調査会 ,1980, 霞台遺跡群＝昭和 54 年度調査概報＝
青梅市教育委員会 ,1984, 馬場遺跡
青梅市教育委員会 ,1991, 城の腰遺跡・霞台遺跡（第８次）昭和 61 年度発掘調査報告書
青梅市教育委員会 ,1992, 丸山遺跡－Ⅰ～Ⅳ次発掘調査概要－
青梅市教育委員会社会教育部郷土資料室文化財係・青梅市調査会 ,1996, 今井馬場遺跡発掘調査報告書＝青梅市道青 199 号線補修工事に伴う事前発掘調査＝
青梅市教育委員会社会教育部郷土資料室文化財係・青梅市調査会 ,1999, 平成 11 年度青梅市埋蔵文化財調査概要
大川清 ,1983, 東京都町田市小山田遺跡群Ⅱ－昭和 53 年度調査遺跡の報告－
大川清 ,1984a, 東京都町田市小山田遺跡群Ⅲ－昭和 54・55 年度調査遺跡の報告－（No.4・10・28・29・30 遺跡）
大川清 ,1984b, 東京都町田市小山田遺跡群Ⅳ－昭和 54 年度調査遺跡の報告－（No.15 遺跡）
大川清 ,1984d, 東京都町田市小山田遺跡群Ⅵ－昭和 56 年度調査遺跡の報告（小山田 No.27・3・2・1 遺跡）－
大蔵春日神社北調査会 ,2000, 東京都町田市大蔵春日神社北遺跡
大沢鷹邇・松橋英二 ,1977, 中台三丁目南遺跡
大田区教育委員会 ,1981, 久原小学校内遺跡
大田区教育委員会 ,2001, 久原小学校内遺跡
大場磐雄 ,1971, 鶴川遺跡群
大場磐雄・吉田格・寺村光晴・佐々木蔵之助 ,1965, 北多摩南部地区における考古学上の調査 , 北多摩文化財総合調査報告　第１分冊
大場磐雄・吉田格・寺村光晴・佐々木蔵之助・村山美春 ,1966, 北多摩北部地区における考古学上の調査 , 北多摩文化財総合調査報告　第２分冊
岡本勇 ,1955, 東京都板橋区栗原遺跡 , 日本考古学年報 4
荻窪中学校構内遺跡調査団 ,1984, 地蔵坂　区立荻窪中学校校庭改修工事に伴う埋蔵文化財調査報告書
尾崎遺跡調査団 ,1982, 尾崎遺跡
小田急小田原線遺跡調査団 ,1996, 小田急小田原線遺跡調査報告書　小田急小田原線（世田谷代田駅～喜多見駅間）線増連続立体交差事業に伴う遺跡調査　東京都世田谷区　上之台遺跡第５次調査　成城駅遺跡第４次調査　不動橋遺跡第２次調査
小田急線遺跡調査団 ,1995, 小田急遺跡調査報告書　小田急小田原線（成城学園前駅～登戸駅間）線増連続立体交差事業に伴う遺跡調査
小田静夫 ,1980, 西之台遺跡Ｂ地点
小田静夫・麻生順司・辻本崇夫・中津由紀子 ,1989, 上野原遺跡の旧石器文化 , 都内緊急立会調査集録Ⅱ

小田静夫・阿部祥人・中津由紀子,1980, はけうえ
小田静夫・伊藤富治夫・C.T. キーリー,1976, 前原遺跡
小田静夫・伊藤富治夫・C.T.Keally・重住豊,1977, 高井戸東遺跡
小田静夫・C.T. キーリー,1973, 武蔵野公園遺跡Ⅰ
小田静夫・C.T.Keally,1989, 栗原遺跡の旧石器文化 , 都内緊急立会調査収録Ⅱ
小田静夫・重住豊,1976, 高井戸東遺跡
小田静夫・宮崎博,1974, 調布市仙川遺跡
加賀一丁目（東京家政大学構内）調査会,1995, 東京都板橋区加賀一丁目（東京家政大学構内）遺跡発掘調査報告書
霞川調節池関連調査会,1999, 東京都青梅市竹の下遺跡－東京都建設局霞川調節池建設に伴う調査報告書－
加藤建設（株）,2008, 武蔵国府関連遺跡調査報告　レクセル府中西府新築工事に伴う事前調査
加藤建設（株）埋蔵文化財調査部,2000, 堂ヶ谷戸遺跡第 33 次発掘調査概報
加藤建設（株）埋蔵文化財調査部,2001, 東京都青梅市 K-5 遺跡
加藤建設（株）埋蔵文化財調査部,2004, 井の頭遺跡群武蔵野市御殿山遺跡第 2 地区 N 地点
加藤建設（株）埋蔵文化財調査部,2006a, 西ヶ原遺跡群－西ヶ原一丁目 25 番 22、28 号地点－
加藤建設（株）埋蔵文化財調査部,2006b, 騎兵山遺跡（世田谷区池尻四丁目 8 番における発掘調査記録）
金子浩昌・和田哲,1969, 板橋の考古学 , 板橋のあゆみ
(株)オーシャン埋蔵文化財調査室,2007, 土器塚遺跡（第 3 次調査）－区立駒場野公園整備に伴う発掘調査報告書－
(株)四門文化財研究室,2006, 久原小学校内遺跡（東京都大田区久が原四丁目 8 番 11 号地点）－老人ホーム建設に伴う埋蔵文化財発掘調査報告書－
(株)武蔵文化財研究所,2003, 東京都八王子市日南田遺跡（第 2 次）－校舎併用多目的ホール建設工事に伴う埋蔵文化財発掘調査報告書－
(株)武蔵文化財研究所,2005, 弓町遺跡第 3 地点－集合住宅建設に伴う埋蔵文化財発掘調査報告書－
(株)武蔵文化財研究所,2007, 堂ヶ谷戸遺跡Ⅵ　東京都世田谷区岡本 2 丁目 29 番の発掘調査記録
鎌倉橋上遺跡 D 地点発掘調査団,2004, 東京都杉並区鎌倉橋上遺跡 D 地点　住友金属鉱山株式会社社宅建て替えに伴う埋蔵文化財発掘調査報告書
鎌倉橋上遺跡発掘調査団,1999, 東京都杉並区鎌倉橋上遺跡　株式会社日鉄ライフ共同住宅建設に伴う埋蔵文化財発掘調査報告書
釜寺東（近隣第一）遺跡調査団・杉並区教育委員会,2005, 東京都杉並区方南町峰遺跡群釜寺東（近隣第一）遺跡　方南二丁目認知賞高齢者グループホーム等の整備事業に伴う埋蔵文化財発掘調査報告書
釜寺東調査会,1981, 釜寺東　方南 2 丁目都営住宅跡地内埋蔵文化財調査報告書
上神明遺跡第 11 次調査会調査団,1990, 上神明遺跡Ⅱ（世田谷区成城 4 丁目 3 番付近の発掘調査記録）
烏山南原調査会,1987, 烏山南原遺跡
川北調査会,1996, 東京都練馬区川北遺跡第 2 地点調査報告書
川村喜一・杉山荘平,1963, 東京都北多摩郡大和町における考古学的調査 , 大和町史研究第 5 号
環 8 光明寺地区遺跡調査団,1997, 環 8 光明寺地区遺跡調査報告書Ⅰ
C.T. キーリ,1971, 東京都立川市西砂川遺跡の新資料 , 考古学ジャーナル No.58
木曽中学校用地内調査会・町田市教育委員会,1983, 町田市木曽中学校遺跡
木曽森野地区南遺跡発掘調査団,1997, 東京都町田市木曽森野南遺跡発掘調査報告書
J.E. キダー・小田静夫,1975, 中山谷
J.E.Kidder and S.Oyama,1968,I.C.U. Archaeology: Preliminary Report on Loc.7,Humanities vol.4
J.E. キダー・小山修三・小田静夫・及川昭文,1972, 国際基督教大学構内 Loc.15 の先土器文化 , 人類学雑誌第 80 巻 1 号
J.E.Kidder, S.Oyama, S.Oda and H.Shiraishi,1970,Preceramic Choronology of the Kanto: ICU Loc.28C, 人類学雑誌第 78 巻 2 号
北区教育委員会,1987, 宿遺跡
北区教育委員会,1988, 御殿前遺跡
北区教育委員会,1989, 御殿前遺跡Ⅱ－大蔵省印刷局滝野川工場地区－
北区教育委員会,1994a, 西ヶ原貝塚Ⅱ　東谷戸遺跡
北区教育委員会,1994b, 田端町遺跡　田畑不動坂遺跡Ⅱ　田端西台通遺跡Ⅱ
北区教育委員会,1996, 飛鳥山遺跡
北区教育委員会,2003, 南橋遺跡Ⅲ　宿遺跡Ⅱ
北八王子変電所調査会,1974, 北八王子西野遺跡
喜多見陣屋調査会,1996, 喜多見陣屋遺跡Ⅲ（世田谷区喜多見 1 丁目 22 番地の発掘調査記録）
喜多見陣屋調査会調査団,1989, 喜多見陣屋遺跡Ⅰ
吉祥寺南町遺跡調査団,1999, 東京都井の頭池遺跡群吉祥寺南町 1 丁目遺跡 J 地点
吉祥寺南町遺跡調査団,2002, 武蔵野市井の頭池遺跡群吉祥寺南町 1 丁目遺跡 O 地点
吉祥寺南町一丁目調査会,1996, 東京都井の頭池遺跡群吉祥寺南町 1 丁目遺跡 E 地点調査報告－日本興行銀行（株）吉祥寺寮建設に伴う埋蔵文化財調査報告書－
吉祥寺南町一丁目遺跡調査団,1988, 武蔵野市井の頭池遺跡群吉祥寺南町 1 丁目遺跡 A 地点調査報告
吉祥寺南町一丁目遺跡調査団,1990, 東京都井の頭池遺跡群吉祥寺南町 1 丁目遺跡 B 地点調査報告
砧中学校調査会,1987, 砧中学校遺跡
共和開発(株),2004, 向ノ岡遺跡－（仮称）LS 聖蹟桜ヶ丘計画事業に伴う発掘調査－
共和開発(株),2006, 円山町遺跡（第 2 地点）－東京都渋谷区円山町 19 における円山町計画新築工事に伴う事前調査－
共和開発(株),2007a, 千駄木三丁目南遺跡　第 2 地点
共和開発(株),2007b, 松原遺跡　都市計画道路 3・4・30 築造工事に伴う埋蔵文化財調査
共和開発(株),2009, 広町遺跡
清瀬市史編纂委員会,1973, 清瀬市史
清瀬市内遺跡発掘調査会,1995, 野塩外山遺跡
清瀬市野塩西原調査会,1976, 野塩西原
久ヶ原調査会,1985, 久ヶ原遺跡－大田区久が原五丁目 33 番所在遺跡の調査－
久が原グリーンハイツ内遺跡発掘調査団,2006, 久が原グリーンハイツ内遺跡－大田区久が原五丁目 27 番所在遺跡の発掘調査－（旧石器時代・縄文時代編）
久我山二丁目住宅遺跡発掘調査団,1998, 前山遺跡　都営久我山二丁目住宅建設に伴う埋蔵文化財包蔵地発掘調査報告書
国立市調査会,2001, 緑川東遺跡
国立市調査会,2005a, 四軒在家遺跡Ⅱ－国立市四軒在家土地区画整理事業に伴う発掘調査－
国立市調査会,2005b, 仮屋上西遺跡
国立市遺跡調査団,1991, 峰上遺跡
国立市史編さん委員会,1988, 国立市史
久保田遺跡調査団,1995, 久保田遺跡　東京都板橋区久保田遺跡発掘調査報告書
久保田正寿,1971, 多摩高校敷地内発見の石刃核 , 武蔵野第 50 巻 2 号
久保田正寿,1977, 青梅市の埋蔵遺跡
熊野神社遺跡群調査団,1991, 山王三丁目遺跡　東京都大田区山王 3 丁目 43 番所在遺跡発掘調査報告書
倉田芳郎,1980, 東京都町田市武蔵岡遺跡－ 1979 年度調査－
倉田芳郎,1983, 東京・八王子市石川天野遺跡 1982 年度調査
倉田芳郎,1984, 東京・八王子市石川天野遺跡 1983 年度調査
倉田芳郎,1986, 東京・八王子市石川天野遺跡 1984 年度調査
栗山遺跡第 2 地点調査会,1994, 練馬区栗山遺跡第 2 地点
京王帝都相模原線調査会,1975, 京王帝都相模原線遺跡発掘調査報告
恋ヶ窪遺跡調査団,1980, 多摩蘭坂遺跡
恋ヶ窪遺跡調査団,1984, 花沢東遺跡　都営国分寺南町三丁目団地建設に伴う調査
甲野勇・芹沢長介・松下秀夫・岡田淳子・吉田格,1964, 南平遺跡の調査 , 武蔵野第 43 巻 2 号
広福寺台遺跡調査団,1999, 広福寺台遺跡Ⅲ－宅地開発に伴う調査－
小金井市荒牧遺跡調査団,2002, 荒牧遺跡　野川整備工事に伴う埋蔵文化財発掘調査報告書
小金井市教育委員会,1974, 平代坂・七軒家
小金井市教育委員会,1978, 貫井－貫井遺跡発掘調査報告－
小金井市教育委員会,1979, 滄浪泉園内遺跡の調査
小金井市貫井南調査会,1974, 貫井南　小金井市貫井南遺跡調査報告
国分寺市調査会,2003, 恋ヶ窪東遺跡発掘調査概報Ⅲ－都営木町四丁目団地建替工事に伴う調査－
国分寺市遺跡調査団,1987a, 武蔵国分寺遺跡発掘調査概報Ⅹ－北方地区・リオン株式会社本館等建設に伴う調査－
国分寺市遺跡調査団,1987b, 恋ヶ窪南遺跡発掘調査概報Ⅰ－都営国分寺第 8 都営住宅建設に伴う調査－
国分寺市遺跡調査団,1988, 恋ヶ窪遺跡調査報告Ⅳ
国分寺市遺跡調査団,1989a, 武蔵国分寺遺跡発掘調査概報 XIV －昭和 52 ～ 57 年度　尼寺々域確認調査－
国分寺市遺跡調査団,1989b, 恋ヶ窪廃寺跡発掘調査概報Ⅰ－西国分寺駅南口第一種市街地再開発事業に伴う調査－
国分寺市遺跡調査団,1990, 武蔵国分寺跡発掘調査概報 XVI －国分寺市公共下水道面整備南部地区 18 号工事に伴う調査－
国分寺市遺跡調査団,1991, 国分寺市 No.37 遺跡調査概報Ⅰ－都道 17 号線整備工事に伴う発掘調査－
国分寺市遺跡調査団,1996, 恋ヶ窪遺跡調査報告Ⅶ－国分寺公共下水道面整備中部地区 32 号工事に伴う調査－
国分寺市遺跡調査団,1997, 多摩蘭坂遺跡Ⅱ－都営内藤町 1 丁目第 3 団地建設に伴う事前調査－
国分寺市遺跡調査団,1998, 武蔵国分寺跡発掘調査概報 XXII －国分寺市公共下水道面整備南部地区 15 号工事他に伴う調査－
国分寺市遺跡調査団,1999, 多摩蘭坂遺跡Ⅲ－都営内藤町 1 丁目第 4 団地建設に伴う事前調査－
国分寺市遺跡調査団,2002, 武蔵国分寺跡発掘調査概報 26 －北方地区・平成 8 ～ 10 年度　西国分寺地区土地区画整理事業及び泉町公園事業に伴う調査－
国分寺市遺跡調査団,2003, 多摩蘭坂遺跡Ⅴ
国分寺市遺跡調査団,2003a, 国分寺市 No.37 遺跡調査概報Ⅱ－シーズクリエイト株式会社共同住宅建設に伴う調査－
国分寺市遺跡調査団,2003b, 武蔵国分寺跡発掘調査概報 28（多喜窪遺跡の調査）－国分寺アパート建設に伴う調査－－加瀬マンション建設に伴う調査－－大内ビル建設に伴う調査－－付編 クリーン建工（株）マンション建設に伴う調査－
国分寺市遺跡調査団,2003c, 武蔵国分寺跡発掘調査概報 29 －北方地区・平成 11 ～ 13 年度　西国分寺地区土地区画整理事業及び泉町公園事業に伴う調査－
国分寺市遺跡調査団,2004, 熊ノ郷遺跡発掘調査概報Ⅰ－ニチモ株式会社共同住宅建設工事に伴う調査－
国分寺市遺跡調査団,2005, 武蔵国分寺跡発掘調査概報 30 －北方地区・（仮称）国分寺プロジェクト計画工事に伴う調査－
国分寺市遺跡調査団,2006, 武蔵国分寺跡発掘調査概報 33 －北方地区・西国分寺駅東地区第一種市街地再開発事業に伴う調査－
国分寺市遺跡調査団,2007, 花沢西遺跡発掘調査概報Ⅱ
国分寺市遺跡調査団,2008, 恋ヶ窪遺跡調査報告Ⅴ
国分寺市史編さん委員会,1986, 国分寺市史
国立王子病院跡地調査会,2000, 赤羽台遺跡国立王子病院跡地地区
国立西洋美術館埋蔵文化財発掘調査委員会,1996, 上野忍ヶ岡遺跡　国立西洋美術館地点 21 世紀ギャラリー（仮）新築工事に伴う事前発掘調査
小平市調査会,1982a, 鈴木遺跡－住宅・都市整備公団用地内緊急発掘調査報告書－
小平市調査会,1982b, 鈴木遺跡－御幸第Ⅰ地点－
小平市調査会,1984, 鈴木遺跡Ⅴ小平市立鈴木小学校地下通路
小平市教育委員会,1986, 鈴木遺跡範囲確認調査報告書－昭和 61 年度－
小平市教育委員会,1989, 鈴木遺跡範囲確認調査報告書－平成元年度－
小平市調査会,1992, 平成 3 年度市内遺跡発掘調査報告書鈴木遺跡　三共株式会社小平寮グラウンド南側道路拡幅地点予備調査
小平市調査会,1993a, 市内遺跡発掘調査報告書－平成 4 年度－
小平市調査会,1993b, 鈴木遺跡　農林中央金庫研修所北側道路地点
小平市調査会,1994, 鈴木遺跡緊急発掘調査報告書－平成 5 年度－
小平市調査会,1995, 市内遺跡発掘調査報告書－平成 6 年度－
小平市調査会,1996, 市内遺跡発掘調査報告書－平成 7 年度－
小平市調査会,1997, 鈴木遺跡Ⅵ福祉関連施設建設予定地
小平市調査会,1999, 鈴木遺跡－回田町 325 番地地点－
小平市教育委員会・小平市調査会,1987, 鈴木遺跡範囲確認調査報告書－昭和 62 年度－
小平市教育委員会・小平市調査会,1988, 鈴木遺跡範囲確認調査報告書－昭和 63 年度－
小平市教育委員会・小平市調査会,1991, 鈴木遺跡範囲確認調査報告書－平成 2 年度－
小竹町二丁目調査会,1996, 練馬区小竹町二丁目遺跡
五段田遺跡調査団,1991, 五段田遺跡Ⅱ東京都板橋区五段田遺跡第二次発掘調査報告書
御殿山調査会,1987, 井の頭池遺跡群武蔵野市御殿山遺跡第 1 地区 D 地点
御殿山遺跡調査団,1998, 東京都井の頭池遺跡群　御殿山遺跡第 2 地区 J 地点
小林達雄・小田静夫・羽鳥謙三・鈴木正男,1971, 野川先土器時代遺跡の研究 , 第四紀研究第 10 巻 4 号
小林保男・小西雅徳,1987, 中台東谷東京都板橋区中台における考古学的調査
狛江市教育委員会,1994, 弁財天池遺跡
駒沢学園校地遺跡調査団,1989, 駒沢学園校地遺跡発掘調査報告書
小茂根小山遺跡発掘調査団,2000, 小茂根小山遺跡第 1 地点－コスモ小竹向原ガーデンフォルム建設に伴う発掘調査報告書－
埼玉県立所沢商業高等学校遺跡研究部,1975a, 東久留米市の遺跡調査－遺跡分布・原始時代資料概要・久留米西団地南遺跡－ , 遺跡研究部報第 4 号
埼玉県立所沢商業高等学校遺跡研究部,1975b, 東京都黒目川上流出水川の遺跡 , 遺跡研究部報第 5 号
坂入民子・伊藤富治夫・織笠昭,1977, 高井戸東(駐車場西)遺跡
笹塚遺跡調査団,1998, 笹塚遺跡－ 1990・1992 年度調査－
笹塚遺跡発掘調査団,1978, 笹塚遺跡
佐藤律子,1999, 東京大学駒場構内遺跡　大学院数理学研究科Ⅱ期棟地点　発掘調査報告 , 東京大学構内遺跡調査研究年報 2
猿楽 17 番遺跡調査団,1993, 猿楽 17 番遺跡調査報告書
山王調査会,1981, 山王遺跡
重住豊・誉田実,1977, 高井戸東(近隣第一)遺跡
重住　豊・杉本正文,1977, 釜寺　方南町 2 丁目都営住宅団地内における緊急発掘調査報告
重住豊・中津由紀子,1985, 向ノ原遺跡
重住豊・林徹・伊藤慎二,1991, 東京都杉並区蛇塚美遺跡　杉並区立下高井戸運動場改築造成工事にともなう埋蔵文化財包蔵地の発掘調査
重住豊・林徹・伊藤慎二,1993, 柿ノ木山遺跡(仮称)機械技術研究所跡地公園内埋蔵文化財包蔵地の発掘調査報告書
重住豊・林徹・伊藤慎二,1994, 東京都杉並区東原遺跡　都営富士見丘住宅改築工事にともなう埋蔵文化財包蔵地の発掘調査報告書
重住豊・林徹・中津由紀子,1990, 東京都杉並区向ノ原遺跡 B 地点　東京都太田記念館建設予定地内の埋蔵文化財包蔵地発掘調査報告書
宍戸武昭,1973, 野川中洲遺跡発見の先土器時代資料 , 考古学ノート第 4 号
下宿内山遺跡発掘調査団,1986, 下宿内山遺跡
地頭山遺跡調査団,1981, 地頭山　東京都東久留米市南沢所在地頭山遺跡発掘調査報告書
品川区調査会,1994, 池田山北遺跡 4
志村坂上遺跡（H 地点）調査会,1999, 志村坂上遺跡 H 地点発掘調査報告書
志村城山調査会,1999, 志村城山遺跡第 4 地点発掘調査報告書－ヴィオスガーデン城山建設に伴う発掘調査－
下里本邑遺跡調査団,1979, 下里本邑　東京都東久留米市下里本邑遺跡範囲確認調査報告書
下里本邑遺跡調査団,1982, 下里本邑遺跡

下里本邑遺跡発掘調査団,1995,下里本邑遺跡第２地点
下野毛遺跡第 11 次調査会,2000,下野毛遺跡Ⅳ・野毛大原横穴群(世田谷区野毛２丁目 20 番の発掘調査記録)
下野毛遺跡第５次調査会,1992,下野毛遺跡Ⅱ
下神明遺跡第６次調査会,1996,下神明遺跡Ⅲ（世田谷区成城３丁目４番 20 号の発掘調査記録）
下神明調査会,1987,下神明遺跡Ⅱ
下野原遺跡調査団,2007,下野原遺跡　奥多摩町海沢チャート原産地における縄文時代聚落の発掘調査－特別養護老人ホーム『寿楽荘』建て替え工事に伴う埋蔵文化財発掘調査報告書－
下宅部遺跡調査団,2006,下宅部遺跡Ⅰ(１)
下山遺跡第 10 次調査会,2002,下山遺跡Ⅳ東京都世田谷区瀬田４丁目８番の発掘調査記録
下山遺跡第７次調査会,1989,下山遺跡Ⅲ
石神井川整備関連調査会,2000,下野谷遺跡－石神井川整備工事(北その 1)に係わる第９次調査報告－
自由学園南遺跡調査団,1983,自由学園南遺跡－東京都東久留米市所在の先土器時代・縄文時代遺跡の調査－
自由学園南遺跡調査団,1991,自由学園南遺跡
自由学園南遺跡調査団,1996,自由学園南遺跡Ⅲ東京都東久留米市自由学園南遺跡第Ⅲ次発掘調査報告書
自由学園南遺跡調査団,2005,自由学園南遺跡Ⅳ・Ⅴ東京都東久留米市自由学園南遺跡第Ⅳ次・第Ⅴ次発掘調査報告書
十条久保遺跡調査団,1999,十条久保遺跡
十菱駿武・戸田哲也,1975,世田谷出土のポイント，世田谷区史料　第八集　考古編
白金館址(特別養護老人ホーム建設用地)遺跡調査団,1988,白金館址遺跡Ⅰ
新宿区荒木町遺跡調査団,1988,東京都新宿区荒木町遺跡Ⅱ－宗教法人　解脱会本部新築工事に伴う緊急発掘調査報告書－
新宿区調査会,1994a,東京都新宿区矢来町遺跡－区立矢来町区民住宅建設に伴う緊急発掘調査報告書－
新宿区調査会,1994b,東京都新宿区高田馬場三丁目遺跡　(仮称)区営都営アパート建設事業に伴う緊急発掘調査報告書
新宿区調査会,1996,東京都新宿区百人町三丁目遺跡Ⅲ　東京都清掃局新宿中継所(仮称)建設工事・東京都都市計画道路事業幹線街路補助街路 72 号線整備事業に伴う緊急発掘調査報告書
新宿区調査会,1997,東京都新宿区住吉町西遺跡Ⅰ　新宿区住吉町コーポラス等の建設に伴う緊急発掘調査報告書
新宿区喜久井町遺跡調査団,1998,東京都新宿区喜久井町遺跡　早稲田大学喜久井町キャンパス地点　－文部省ハイテクリサーチ補助事業による研究棟新築工事に伴う埋蔵文化財発掘調査報告書－
新宿区生涯学習財団,2002,東京都新宿区水野原遺跡
新宿区生涯学習財団,2004,新宿区埋蔵文化財緊急調査報告集Ⅰ
新宿区戸山調査会,2003,尾張徳川家下屋敷跡Ⅱ－早稲田大学新学生会館(仮称)建設に伴う埋蔵文化財発掘調査報告書－
新宿区 No.107 遺跡調査団,2000,東京都新宿区北新宿二丁目遺跡Ⅱ－(仮称)ライオンズマンション新宿柏木新築工事に伴う緊急発掘調査報告書－
新宿区西早稲田３丁目調査会,1997,東京都新宿区西早稲田三丁目遺跡Ⅱ－西早稲田３丁目プロジェクト新築事業に伴う埋蔵文化財発掘調査報告書－
新宿区西早稲田三丁目遺跡調査団,2003,東京都新宿区西早稲田三丁目遺跡Ⅰ警視庁戸塚警察署地点－警視庁戸塚警察署新築事業に伴う埋蔵文化財発掘調査報告書－
新宿区西早稲田地区調査会,1993,下戸塚遺跡－西早稲田地区第一種市街地再開発事業に伴う埋蔵文化財発掘調査報告書－
新宿区百人町調査会,1997,東京都新宿区百人町三丁目西遺跡Ⅲ都営百人町三丁目第２団地建設工事に伴う埋蔵文化財発掘調査報告書
新宿区百人町三丁目西遺跡調査団,1996,東京都新宿区百人町三丁目西遺跡Ⅰ警視庁有家族待機宿舎大久保住宅改築工事に伴う埋蔵文化財発掘調査報告書
新宿区淀橋市場遺跡調査団,2001,東京都新宿区百人町三丁目西遺跡Ⅳ東京中央卸売市場淀橋市場地点－東京中央卸売市場淀橋市場施設整備事業に伴う埋蔵文化財発掘調査報告書－
新宿消防署改築予定地遺跡調査団,1997,東京都新宿区百人町三丁目西遺跡Ⅱ東京消防庁新宿消防署庁舎改築工事に伴う埋蔵文化財発掘調査報告書
新宿歴史博物館,2001a,東京都新宿区落合遺跡Ⅲ学校法人目白学園地点第９次～第 12 次発掘調査
新宿歴史博物館,2001b,東京都新宿一丁目遺跡Ⅰ(仮称)御苑タワーマンション地点～（仮称）御苑タワーマンション新築事業に伴う埋蔵文化財発掘調査報告書～
新宿歴史博物館,2001c,東京都新宿区百人町三丁目西遺跡Ⅴ（仮称）都営住宅百人町三丁目第一・第三団地・百人町四丁目団地地点－（仮称）百人町三丁目第一・第三団地・百人町四丁目団地新築事業に伴う埋蔵文化財発掘調査報告書－
新宿歴史博物館,2002,東京都新宿区北新宿二丁目遺跡Ⅰ（仮称）北新宿二丁目共同住宅地点　～（仮称）北新宿二丁目共同住宅新築事業に伴う埋蔵文化財発掘調査報告書～〈第一冊〉旧石器時代・縄文時代編
新宿歴史博物館,2003a,東京都新宿区行元寺跡～（仮称）藤和神楽坂５丁目プロジェクト計画用地に係る埋蔵文化財発掘調査報告書～
新宿歴史博物館,2003b,東京都新宿区下戸塚遺跡Ⅲ国家公務員宿舎甘楽園住宅地点　－国家公務員宿舎甘楽園住宅新築事業に伴う埋蔵文化財発掘調査報告書－
新橋遺跡発掘調査団,1988,新橋遺跡
新橋南遺跡発掘調査団,1999,新橋南遺跡
神明山南遺跡調査団,1994,神明山南遺跡
菅原　道・中津由紀子,1989,千駄木遺跡
杉並区遺跡分布調査団,1994,杉並区特定河川流域遺跡分布調査報告書
杉並区教育委員会,1970,都立和田堀公園・大宮遺跡　下高井戸塚山遺跡　発掘調査報告書
杉並区教育委員会,1975,西田小学校北遺跡・川南遺跡発掘調査報告書
杉並区教育委員会・共和開発(株),2006,東京都杉並区高千穂大学大宮遺跡Ⅱ高千穂幼稚園建替計画に伴う埋蔵文化財発掘調査報告書
杉並区内遺跡発掘調査団,2006,東京都杉並区善福寺遺跡－善福寺三丁目特別養護老人ホーム整備事業に伴う埋蔵文化財発掘調査報告書－
杉並区内遺跡発掘調査団,2007,東京都杉並区大ヶ谷戸遺跡－株式会社原弘産による建設事業に伴う埋蔵文化財発掘調査報告書－
杉並区内遺跡発掘調査団,2007,堂ノ下遺跡，第 12 回石器文化研究交流会発表要旨
杉並区内遺跡発掘調査団・杉並区教育委員会,2004,東京都杉並区蛇場美遺跡Ｂ地点　堂ノ上遺跡　(仮称)区立向陽中学校敷地内クラブハウス建設に伴う埋蔵文化財包蔵地発掘調査報告書　(仮称)杉並南中央公園造成工事に伴う埋蔵文化財包蔵地発掘調査報告書
杉並古代文化研究会,1978,光明院南
杉原荘介・吉田格・芹沢長介,1959,東京都茂呂における関東ローム層中の石器文化，駿台史学第９号
鈴木遺跡調査団,1976,鈴木遺跡流域下水道建設工事にともなう緊急発掘調査報告書（その 2）
鈴木遺跡調査団,1978,鈴木遺跡Ⅰ都市計画道路小平２・１・３号線内
鈴木遺跡調査団,1980a,鈴木遺跡Ⅱ
鈴木遺跡調査団,1980b,鈴木遺跡Ⅲ
鈴木遺跡調査団,1981,鈴木遺跡Ⅳ
須田政三・岡田淳子,1963,資料紹介，武蔵野第 43 巻１号
瀬田遺跡第 11 次調査会,1997,瀬田遺跡Ⅱ（世田谷区瀬田１丁目 29 番の発掘調査記録）
世田谷区調査会,1980,根津山遺跡・狐塚古墳他
世田谷区調査会,1982a,嘉留多遺跡・砧中学校７号墳
世田谷区調査会,1982b,堂ヶ谷戸遺跡Ⅰ
世田谷区調査会,1982c,中神明・横穴墓群／下野毛岸横穴墓群／瀬田貝塚遺跡
世田谷区調査会,1982d,将監山遺跡調査報告
世田谷区調査会,1983,堂ヶ谷戸遺跡　第 18 次調査概報，慶元寺１号墳・陣屋前遺跡・奥沢台遺跡他
世田谷区調査会,1984,上之台遺跡Ⅰ・大蔵遺跡
世田谷区調査会,1984a,下山北遺跡
世田谷区調査会,1984b,下神明遺跡Ⅰ
世田谷区調査会,1984c,廻沢北遺跡
世田谷区調査会,1984d,諏訪山遺跡・鎌ヶ谷遺跡他
世田谷区調査会,1985b,向山遺跡
世田谷区調査会,1985c,Ⅱ　下野田山遺跡調査概報，中野田遺跡・松原羽根木通遺跡他（昭和 59 年調査の概要）
世田谷区調査会,1985aa,下山遺跡Ⅱ
世田谷区調査会下山遺跡調査団,1982,下山遺跡Ⅰ日産多摩川病院内の第２次・第４次調査報告／多摩川病院した横穴群第１次・第２次調査報告
世田谷区調査会下山遺跡調査団,1982,下山遺跡Ⅰ日産多摩川病院内の第２次・第４次調査報告／多摩川病院下横穴群第１次・第２次調査報告
世田谷区教育委員会,1988,廻沢北遺跡Ⅱ（東京都世田谷区船橋７丁目付近の発掘調査記録）
世田谷区史編纂室,1962,新修　世田谷区史　上巻
世田谷区史編さん室,1975,世田谷区史料第８集　考古篇
芹沢長介,1954,関東及中部地方に於ける無土器文化の終末と縄文文化の発生とに関する予察，駿台史学第４号
千駄ヶ谷五丁目調査会,1996,千駄ヶ谷五丁目遺跡－新宿新南口 RC ビル（高島屋タイムズスクエアほか）の建設事業に伴う緊急発掘調査報告書－
千駄ヶ谷五丁目調査会,1998,千駄ヶ谷五丁目遺跡２次調査報告書－新宿駅貨物跡地再開発に伴う事前調査－
祖師谷大道北遺跡第６次調査会,1995,祖師谷大道北Ⅰ遺跡（世田谷区上祖師谷６丁目 15 番付近の発掘調査記録）
祖師谷大道北遺跡第７～ 11 次整理調査会,1999,祖師谷大道北遺跡Ⅱ（東京都世田谷区上祖師谷６丁目 14・16 番の発掘調査記録）
染井遺跡（三菱養和会地区）発掘調査団,1999,染井Ⅴ
大成エンジニアリング(株)埋蔵文化財調査部,2009,東京都渋谷区鶯谷遺跡
高井戸小学校調査会,1977,高井戸東（近隣第三）遺跡
高稲荷遺跡調査団,1989,高稲荷遺跡
滝ヶ谷遺跡第３次調査会,1994,滝ヶ谷遺跡（世田谷区瀬田４丁目 11 番１号の発掘調査記録）
滝ヶ谷調査会,1986,滝ヶ谷遺跡
竹石健治,1984,西谷戸遺跡・西谷戸横穴墓群発掘調査概報
忠生調査会,2007,東京都町田市忠生遺跡Ａ地区 (1)A1 地点旧石器・縄文時代遺構編
立川市向郷遺跡調査団,1992,東京都立川市向郷遺跡
立川市向郷遺跡調査団,1999,東京都立川市向郷遺跡Ⅲ　立川・昭島・国立聖苑組合火葬場建替工事に伴う埋蔵文化財発掘調査①
立川市向郷遺跡調査団,2000,東京都立川市向郷遺跡Ⅳ　立川・昭島・国立聖苑組合火葬場建替工事に伴う埋蔵文化財発掘調査②
立野遺跡調査団,1980,立野－第一次・第二次調査報告－
玉川文化財研究所,2002,下野谷遺跡 第 10 次調査－東伏見三丁目 250 番地の１における（仮称）秋本マンション新築工事に伴う埋蔵文化財調査－
玉川文化財研究所,2007,東池袋Ⅱ東京都豊島区・東池袋遺跡の発掘調査（東池袋四丁目地区第一種市街地再開発事業知内）
『多摩湖の歴史』編集委員会,1980,多摩湖の歴史　湖底の遺跡と村の発掘
多摩市調査会,1996,本村遺跡群　連光寺本村土地区画整理事業にともなう調査
多摩市調査会調査団,1983,東寺方遺跡　市立総合体育館建設にともなう調査
多摩市調査会調査団,1986,和田・百草遺跡群只見幹線 No.552 および No.553 号の鉄塔建替工事にともなう調査
多摩市調査会調査団,1986,和田・百草遺跡群－多摩都市計画道路１・３・１号線和田地内拡幅工事にともなう調査－
多摩市調査会調査団,1998,東京都多摩市東寺方遺跡　市立総合体育館建設にともなう調査
多摩市道 1,458・1,461 号線遺跡調査団,1979,多摩市道 1,458 号線遺跡－昭和 53 年度調査報告－
多摩ニュータウン調査会,1967,多摩ニュータウン遺跡調査報告Ⅱ・Ⅲ
溜渕遺跡調査団,1983,東京都練馬区溜渕遺跡，東京都練馬区溜渕遺跡
多聞寺前遺跡調査団,1983,多聞寺前遺跡Ⅱ
丹木境遺跡調査団,2002,丹木境遺跡－平成７・８年度発掘調査報告書
調布市調査会,1983,調布市飛田給遺跡－第４地点（第２次）～都市計画道路２等２類６号線～調査－－第３地点・第４地点（１次）・第７地点調査－
調布市調査会,2000,北浦遺跡－第２地点（市道拡幅整備工事）の調査－－第３地点（共同住宅増築工事）の調査－
調布市調査会,2002,北浦遺跡－第 12 地点（遺跡隣接地）の調査－
調布市調査会,2003,調布市の遺跡－第５集－
調布市調査会,2004,調布岡遺跡－第 10 地点（集合住宅建設）の調査－
調布市調査会,2005,国領南遺跡－第 10 地点（第１次・第２次調査）－
調布市調査会,2006,都立武蔵野の森公園埋蔵文化財調査－野水遺跡　第１地点－報告書
調布市調査会,2008,入間町城山遺跡－第 28 地点（NTT 東日本研修センター内）の調査－
調布市調査会調査団,1977,調布市深大寺堂山遺跡－神代植物園北－
調布市遺跡調査団,1987,調布市上石原遺跡第５・６地点－
調布市教育委員会,1992,東京都調布市埋蔵文化財年報－平成２（1990）年度－
調布市教育委員会,1994,東京都調布市埋蔵文化財年報－平成２（1990）年度－
調布市教育委員会,1995,東京都調布市埋蔵文化財年報－平成５（1993）年度－
調布市教育委員会,1996,東京都調布市埋蔵文化財年報－平成６（1994）年度－
調布市教育委員会,1998,東京都調布市埋蔵文化財年報－平成８（1996）年度－
調布市教育委員会,2000,東京都調布市埋蔵文化財年報－平成 10（1998）年度－
調布市教育委員会,2003,東京都調布市埋蔵文化財年報－平成 13（2001）年度－
調布市教育委員会,2004,東京都調布市埋蔵文化財年報－平成 15（2003）年度－
調布市教育委員会,2006,東京都調布市埋蔵文化財年報－平成 16（2004）年度－
調布市教育委員会・調布市調査会,1982,しろやま（調布市入間町城山遺跡第９次調査概報）
調布市史編纂委員会,1990,調布市史 上巻
調布市 No.26 調査会,1988,野川遺跡
調布市原山調査会,1993,はらやま－都営調布柴崎一丁目第２住宅建て替えに伴なう発掘調査－
鶴川第二地区調査会,1989,真光寺・広袴遺跡群Ⅳ－日影山遺跡－
鶴川第二地区調査会,1991a,真光寺・広袴遺跡群Ⅴ－大久保遺跡・向遺跡－
鶴川第二地区調査会,1991b,真光寺・広袴遺跡群Ⅵ三矢田遺跡－遺物編－
土井義夫・横山悦枝・肥留間博,1975,栗山－栗山遺跡発掘調査報告－
堂ヶ谷戸遺跡第 30 次調査会,1996,堂ヶ谷戸遺跡Ⅳ（世田谷区岡本３丁目８番の発掘調査記録）
堂ヶ谷戸遺跡第 32 次調査会,2001,堂ヶ谷戸遺跡Ⅴ
東京外かく環状道路練馬地区調査会,1995a,もみじ山遺跡Ⅰ東京外かく環状道路練馬地区遺跡（Ｂ地区）発掘調査報告書
東京外かく環状道路練馬地区調査会,1995b,もみじ山遺跡Ⅱ東京外かく環状道路練馬地区遺跡（Ｂ地区）発掘調査報告書
東京外かく環状道路練馬地区調査会,1995c,丸山東遺跡Ⅰ東京外かく環状道路練馬地区遺跡（Ｃ・Ｄ地区）発掘調査報告書
東京外かく環状道路練馬地区調査会,1995d,丸山東遺跡Ⅱ東京外かく環状道路練馬地区遺跡（Ｃ・Ｄ地区）発掘調査報告書
東京外かく環状道路練馬地区調査会,1995e,東京都練馬区愛宕下遺跡・比丘尼橋遺跡・宮ヶ谷戸遺跡東京外かく環状道路練馬地区遺跡（Ｅ・Ｆ・Ｇ地区）発掘調査報告書
東京国立近代美術館遺跡調査団,1991,竹橋門江戸城址北丸竹橋門地区発掘調査報告
東京大学遺跡調査室,1990a,東京大学本郷構内の遺跡　法学部４号館・文学部３号館建設地遺跡
東京大学遺跡調査室,1990b,東京大学本郷構内の遺跡　医学部付属病院地点－医学部付属病院中央診療棟・設備管理棟・給水設備棟・共同溝建設地点－

東京大学理蔵文化財調査室 ,2008, 長嶋遺跡　東京大学三鷹国際交流会館建設に伴う発掘調査報告書
東京天文台構内遺跡調査団 ,1983, 東京天文台構内遺跡
東京都板橋区中台三丁目調査会 ,1977, 東京都板橋区中台三丁目東丘陵遺跡
東京都教育委員会 ,1982, 多摩ニュータウン遺跡緊急対応特別調査報告
東京都教育委員会 ,1983, 多摩ニュータウン遺跡緊急対応特別調査報告３
東京都教育委員会 ,2002, 前田耕地遺跡－縄文時代草創期資料集－
東京都保谷市下水道課 ,1977, 下野谷遺跡発掘調査報告－公共下水道工事にともなう調査－
東京都埋蔵文化財センター ,1981, 多摩ニュータウン遺跡－昭和 55 年度－
東京都埋蔵文化財センター ,1982, 多摩ニュータウン遺跡－昭和 56 年度－
東京都埋蔵文化財センター ,1983, 多摩ニュータウン遺跡－昭和 57 年度－
東京都埋蔵文化財センター ,1984, 多摩ニュータウン遺跡－昭和 58 年度－
東京都埋蔵文化財センター ,1986, 多摩ニュータウン遺跡－昭和 59 年度－
東京都埋蔵文化財センター ,1987, 多摩ニュータウン遺跡－昭和 60 年度－
東京都埋蔵文化財センター ,1988, 多摩ニュータウン No.57 遺跡－遺跡の概要と整備のあらまし－
東京都埋蔵文化財センター ,1989, 多摩ニュータウン遺跡－昭和 62 年度－
東京都埋蔵文化財センター ,1990, 多摩ニュータウン遺跡昭和 63 年度
東京都埋蔵文化財センター ,1991, 多摩ニュータウン遺跡平成元年度
東京都埋蔵文化財センター ,1992a, 飛田給北遺跡
東京都埋蔵文化財センター ,1992b, 多摩ニュータウン遺跡平成２年度
東京都埋蔵文化財センター ,1993, 多摩ニュータウン遺跡平成３年度
東京都埋蔵文化財センター ,1995a, 多摩ニュータウン遺跡平成４年度
東京都埋蔵文化財センター ,1995b, 多摩ニュータウン遺跡先行調査報告１
東京都埋蔵文化財センター ,1995c, 多摩ニュータウン遺跡先行調査報告２
東京都埋蔵文化財センター ,1996a, 多摩ニュータウン遺跡先行調査報告３
東京都埋蔵文化財センター ,1996b, 多摩ニュータウン遺跡
東京都埋蔵文化財センター ,1996c, 多摩ニュータウン遺跡
東京都埋蔵文化財センター ,1996d, 多摩ニュータウン遺跡
東京都埋蔵文化財センター ,1996e, 多摩ニュータウン遺跡
東京都埋蔵文化財センター ,1996f, 多摩ニュータウン遺跡
東京都埋蔵文化財センター ,1996g, 府中市 No.29 遺跡
東京都埋蔵文化財センター ,1996h, 多摩ニュータウン遺跡
東京都埋蔵文化財センター ,1996I, 多摩ニュータウン遺跡
東京都埋蔵文化財センター ,1996j, 多摩ニュータウン遺跡
東京都埋蔵文化財センター ,1996k, 多摩ニュータウン遺跡先行調査報告４
東京都埋蔵文化財センター ,1996l, 多摩ニュータウン遺跡－ No.457 遺跡－
東京都埋蔵文化財センター ,1997a, 多摩ニュータウン遺跡先行調査報告５
東京都埋蔵文化財センター ,1997b, 多摩ニュータウン遺跡
東京都埋蔵文化財センター ,1997c, 多摩ニュータウン遺跡
東京都埋蔵文化財センター ,1997d, 多摩ニュータウン遺跡
東京都埋蔵文化財センター ,1997e, 多摩ニュータウン遺跡
東京都埋蔵文化財センター ,1997f, 多摩ニュータウン遺跡先行調査報告６
東京都埋蔵文化財センター ,1997g, 多摩ニュータウン遺跡
東京都埋蔵文化財センター ,1997h, 菅原神社台地上遺跡
東京都埋蔵文化財センター ,1998a, 多摩ニュータウン遺跡
東京都埋蔵文化財センター ,1998b, 多摩ニュータウン遺跡先行調査報告８
東京都埋蔵文化財センター ,1998c, 多摩ニュータウン遺跡先行調査報告９
東京都埋蔵文化財センター ,1998d, 多摩ニュータウン遺跡－ No.27 遺跡－
東京都埋蔵文化財センター ,1998e, 島屋敷遺跡Ⅱ
東京都埋蔵文化財センター ,1998f, 多摩ニュータウン遺跡－ No.924 遺跡－
東京都埋蔵文化財センター ,1998g, 多摩ニュータウン遺跡－ No.245・341 遺跡－
東京都埋蔵文化財センター ,1998h, 多摩ニュータウン遺跡－ No.344 遺跡－
東京都埋蔵文化財センター ,1999a, 多摩ニュータウン遺跡－ No.327・329・330 遺跡－
東京都埋蔵文化財センター ,1999b, 多摩ニュータウン遺跡－ No.72・795・796 遺跡－
東京都埋蔵文化財センター ,1999c, 多摩ニュータウン遺跡先行調査報告 11
東京都埋蔵文化財センター ,1999d, 多摩ニュータウン遺跡－ No.107 遺跡－
東京都埋蔵文化財センター ,1999e, 多摩ニュータウン遺跡先行調査報告 12
東京都埋蔵文化財センター ,1999f, 多摩ニュータウン遺跡
東京都埋蔵文化財センター ,1999g, 多摩ニュータウン遺跡－ No.125 遺跡－
東京都埋蔵文化財センター ,1999h, 多摩ニュータウン遺跡先行調査報告 14
東京都埋蔵文化財センター ,1999I, 多摩ニュータウン遺跡－ No.113・115 遺跡－
東京都埋蔵文化財センター ,1999j, 多摩ニュータウン遺跡－ No.450・451・452 遺跡－
東京都埋蔵文化財センター ,1999k, 多摩ニュータウン遺跡
東京都埋蔵文化財センター ,1999l, 多摩ニュータウン遺跡－ No.753 遺跡－
東京都埋蔵文化財センター ,1999m, 多摩ニュータウン遺跡－ No.46 遺跡－
東京都埋蔵文化財センター ,2000a, 多摩ニュータウン遺跡－ No.247・248 遺跡－
東京都埋蔵文化財センター ,2000b, 多摩ニュータウン遺跡－ No.939 遺跡－
東京都埋蔵文化財センター ,2000c, 多摩ニュータウン遺跡
東京都埋蔵文化財センター ,2000d, 多摩ニュータウン遺跡
東京都埋蔵文化財センター ,2000e, 多摩ニュータウン遺跡
東京都埋蔵文化財センター ,2000f, 代継・富士見台・西龍ヶ崎遺跡－一般国道 468 号（首都圏中央連絡自動車道　あきる野地区）新設工事事業地域における埋蔵文化財発掘調査報告－
東京都埋蔵文化財センター ,2001a, 天神前遺跡　瀬戸岡古墳群　上賀多遺跡　新道通遺跡　南小宮遺跡都市計画道路都道秋多３・４・６号線用地内における埋蔵文化財発掘調査報告
東京都埋蔵文化財センター ,2001b, 多摩ニュータウン遺跡－ No.210 遺跡－
東京都埋蔵文化財センター ,2001c, 多摩ニュータウン遺跡
東京都埋蔵文化財センター ,2002a, 多摩ニュータウン遺跡
東京都埋蔵文化財センター ,2002b, 多摩ニュータウン遺跡－ No.960 遺跡－
東京都埋蔵文化財センター ,2002c, 多摩ニュータウン遺跡－ No.939 遺跡Ⅲ－
東京都埋蔵文化財センター ,2002d, 溜渕遺跡－練馬区関町南 4-25 所在の都営住宅建替えに伴う発掘調査－
東京都埋蔵文化財センター ,2002e, 多摩ニュータウン遺跡－ No.200 遺跡（第２・３次調査）－Ⅰ
東京都埋蔵文化財センター ,2002f, 市谷本村町遺跡　尾張藩上屋敷跡－市ヶ谷北地区－
東京都埋蔵文化財センター ,2002g, 富士見池北遺跡　都営住宅関町北４丁目第４団地建て替え事業に伴う埋蔵文化財発掘調査報告
東京都埋蔵文化財センター ,2002h, 方南峰遺跡Ｃ地点ー都営方南二丁目第２団地建替えにともなう調査－
東京都埋蔵文化財センター ,2003a, 多摩ニュータウン遺跡
東京都埋蔵文化財センター ,2003b, 東寺方・落川北・落川南遺跡－多摩都市計画道路３・４・19 号線整備事業に伴う埋蔵文化財発掘調査報告－
東京都埋蔵文化財センター ,2003c, 狭山遺跡－東京都建設局による残堀川整備事業に伴う調査－
東京都埋蔵文化財センター ,2003d, 練馬区南田中三丁目遺跡　田島遺跡　富士見台三丁目遺跡ー環状８号線（南田中～高松間）建設に伴う発掘調査報告ー
東京都埋蔵文化財センター ,2003e, 多摩ニュータウン遺跡
東京都埋蔵文化財センター ,2003f, 武蔵国分寺跡関連遺跡－主要地方道 17 号線栄町三丁目交差点改良事業に伴う調査－
東京都埋蔵文化財センター ,2003g, 大六天遺跡－財務省赤羽職員住宅建替工事にともなう調査－
東京都埋蔵文化財センター ,2003h, 多摩ニュータウン遺跡
東京都埋蔵文化財センター ,2003I, 宇和島藩伊達家屋敷跡遺跡－新国立美術展示施設（ナショナルギャラリー・仮称）建設に伴う調査－
東京都埋蔵文化財センター ,2003j, 武蔵国分寺跡遺跡北方地区－西国分寺地区土地区画整理事業に伴う調査－
東京都埋蔵文化財センター ,2003k, 下野谷遺跡第 11 次調査石神井川整備工事（北その２）に伴う埋蔵文化財発掘調査報告－
東京都埋蔵文化財センター ,2004a, 多摩ニュータウン遺跡－ No.520 遺跡－
東京都埋蔵文化財センター ,2004b, 多摩ニュータウン遺跡
東京都埋蔵文化財センター ,2004c, 多摩ニュータウン遺跡
東京都埋蔵文化財センター ,2004d, 武蔵国分寺跡関連遺跡（武蔵台西地区）－府中都市計画道路３・３・８号線建設事業に伴う調査－
東京都埋蔵文化財センター ,2004e, 多摩ニュータウン遺跡
東京都埋蔵文化財センター ,2004f, 多摩ニュータウン遺跡－ No.192 遺跡－
東京都埋蔵文化財センター ,2004g, 多摩ニュータウン遺跡－ No.237・962　No.238・239・240　No.342　No.343　No.663・664 遺跡－
東京都埋蔵文化財センター ,2004h, 多摩ニュータウン遺跡－ No.196・197・332・351・932 遺跡－
東京都埋蔵文化財センター ,2005a, 武蔵国府関連遺跡－府中都市計画道路第３・４・７号線及び３・４・22 号線整備事業に伴う調査－
東京都埋蔵文化財センター ,2005b, 船田遺跡－都営長房団地建替工事事業に伴う第Ⅲ次調査－
東京都埋蔵文化財センター ,2005c, 萩藩毛利家屋敷跡遺跡
東京都埋蔵文化財センター ,2005d, 多摩ニュータウン No.446 遺跡－平成 16 年度堀之内地区埋蔵文化財発掘調査－
東京都埋蔵文化財センター ,2006a, 太子堂下本村遺跡　（仮称）旧国立小児病院跡地土壌改良及び開発・（仮称）太子堂（第１工区）賃貸住宅建替え事業に伴う調査
東京都埋蔵文化財センター ,2006b, 尾張藩上屋敷跡遺跡Ⅻ－防衛庁新設建物建設工事に伴う調査－
東京都埋蔵文化財センター ,2006c, 多摩ニュータウン遺跡－ No.436・446 遺跡－
東京都埋蔵文化財センター ,2006d, 下野谷遺跡第 15 次調査－石神井川整備工事（北その２）に伴う埋蔵文化財発掘調査報告－
東京都埋蔵文化財センター ,2007a, 内藤町遺跡（環状第５の１号線地区）－環状第５の１号線（新宿御苑）整備事業に伴う調査－
東京都埋蔵文化財センター ,2007b, 大橋遺跡－第４次調査－
東京都埋蔵文化財センター ,2007c, 丹木遺跡群〈大町遺跡　南谷遺跡　南谷東遺跡〉－（仮称）新滝山街道整備事業に伴う調査－
東京都埋蔵文化財センター ,2007d, 山王上遺跡－多摩平団地建替え事業（第２期）に伴う埋蔵文化財発掘調査－
東京都埋蔵文化財センター ,2007e, 下野谷遺跡第 18 次調査－石神井川整備工事（北その３）に伴う埋蔵文化財発掘調査報告－
東京都埋蔵文化財センター ,2007f,No.16 遺跡・神明上遺跡－一般国道 20 号日野バイパス（日野地区）改築工事に伴う埋蔵文化財発掘調査－
東京都埋蔵文化財センター ,2007g, 神明上遺跡－一般国道 20 号日野バイパス（日野地区）改築工事に伴う埋蔵文化財発掘調査－
東京都埋蔵文化財センター ,2007h,No.51 遺跡－多摩平団地建替え事業（第２期）に伴う H 区の埋蔵文化財発掘調査－
東京都埋蔵文化財センター ,2008a, 尾張徳川家下屋敷跡Ⅴ－国立国際医療センター新棟整備第１期工事に伴う調査－
東京都埋蔵文化財センター ,2008b, 千駄ヶ谷大谷戸遺跡（環状第５の１号線地区）－環状第５の１号線（千駄ヶ谷）整備事業に伴う調査－
東光寺裏山遺跡調査団 ,1997, 東光寺裏山遺跡発掘調査報告書
東北新幹線赤羽地区調査会 ,1992, 赤羽台遺跡－先土器・縄文時代編ー
東北新幹線赤羽地区調査会調査団 ,1990, 赤羽台遺跡－八幡神社地区ー
都営川越道住宅遺跡調査団 ,1999, 武蔵台東遺跡Ⅲ旧石器時代　自然科学編
徳丸北野神社遺跡調査団 ,1990, 徳丸北野神社遺跡発掘調査報告書－板橋区立郷土芸能伝承館建設に伴う発掘調査－
徳丸東遺跡調査団 ,1990, 東京都板橋区徳丸東遺跡
等々力原遺跡第３次調査会 ,2003, 等々力原遺跡Ⅲ－東京都世田谷区等々力１丁目 24 番の発掘調査記録－
都内調査会綾部原遺跡調査団 ,1998, 綾部原遺跡－主要地方道府中町田線（第 18 号　鎌倉街道）道路整備事業に伴なう埋蔵文化財発掘調査報告書－
都内第二調査会・西台後藤田遺跡調査団 ,1999, 西台後藤田遺跡
外山調査会 ,1999, 練馬区外山遺跡第１・第２地点調査報告書
都立学校調査会 ,2000, 小石川駕籠町遺跡都立小石川高校地点Ⅲ　旧石器・分析編
都立学校遺跡調査団 ,1989, 調布国調布基地跡地内の埋蔵文化財調査
都立学校遺跡調査団 ,1992, 田無南町
都立学校遺跡調査団 ,1993, 岡本前耕地遺跡　都立砧工業高等学校内埋蔵文化財発掘調査報告書
都立学校遺跡調査団 ,1994, 鉢山町
都立学校遺跡調査団 ,1995, 鉢山町Ⅱ
都立学校遺跡調査団 ,1996a, 岡本前耕地遺跡　都立砧工業高等学校内家庭科実習棟地点
都立学校遺跡調査団 ,1996b, 烏山遺跡　東京都世田谷区都立烏山工業高校における埋蔵文化財調査
都立学校遺跡調査団 ,1997, 日性寺Ｂ遺跡　都立豊多摩高校における埋蔵文化財調査
都立学校遺跡調査団 ,1998, 本郷元町Ⅱ－都立工芸高等学校グラウンド地点－（旧石器～中世編）
都立学校遺跡調査団 ,1999, 富士見台
都立府中病院内遺跡調査団 ,1984, 武蔵台遺跡Ⅰ武蔵国分寺跡西方地区の調査
都立府中病院内遺跡調査団 ,1989, 武蔵台遺跡Ⅱ－資料編１－
都立府中病院内遺跡調査団 ,1992, 武蔵台遺跡Ⅱ－資料編４－
都立府中病院内遺跡調査団 ,1994, 武蔵台遺跡Ⅱ－資料編２－
都立府中病院内遺跡調査団 ,1995, 武蔵台遺跡Ⅱ－資料編３－
都立府中病院内遺跡調査団 ,1996a, 武蔵台遺跡Ⅱ－資料編６－
都立府中病院内遺跡調査団 ,1996b, 武蔵台遺跡Ⅲ
都立府中病院内遺跡調査団 ,1999, 武蔵台遺跡Ⅳ
直良信夫 ,1954, 三角山遺跡 , 西郊文化第９号
直良信夫 ,1965, 古代人の生活と環境
直良信夫・杉山荘平 ,1957, 石神井川流域に於ける無土器文化 , 栗原－セントポール・グリーンハイツ内遺跡発掘調査報告－
中沢保・杉山荘平 ,1956, 東京都練馬区武蔵関の遺跡 , 西郊文化第 12・13 号
中島調査会 ,1995, 東京都練馬区中島遺跡調査報告書
中台三丁目南の丘調査会 ,1982, 中台三丁目南の丘遺跡発掘調査報告書
中台畠中調査会 ,2000, 東京都板橋区中台畠中遺跡発掘調査報告書
中津由紀子・千浦美智子・小田静夫・J.E. キダー ,1977, 新橋遺跡
中野区教育委員会・旧国立療養所中野病院跡調査会 ,1999, 江古田遺跡Ⅰ
中野区教育委員会・中野区片山調査会 ,1995, 中野区片山遺跡第２次発掘調査報告書
中の割遺跡調査団 ,1990, 中の割遺跡－都営東村山住宅－
中目黒遺跡調査団 ,1981, 中目黒遺跡
なすな原調査会 ,1981, なすな原遺跡－ No.2 地区調査
なすな原近隣調査会 ,1978, なすな原近隣遺跡調査報告書
成田西一丁目公園調査会 ,1986, 道角遺跡成田西一丁目公園造成予定地内埋蔵文化財包蔵地発掘調査報告書
成増天神脇調査会 ,2000, 東京都板橋区成増天神脇遺跡発掘調査報告書
成瀬西区画整理地内遺跡調査団 ,1988, 成瀬西遺跡群発掘調査報告書
西国分寺地区遺跡調査団 ,1999, 日影山遺跡・東山道武蔵路
西下里遺跡調査団 ,1976, 西下里遺跡
西下里遺跡調査団 ,2003, 西下里遺跡　東京都東久留米市西下里遺跡第Ⅱ次発掘調査報告書
西東京市教育委員会 ,2006, 下野谷遺跡－西東京市東伏見六丁目地内における配水管新設工事に伴う第 12

次調査報告書－
西原遺跡調査団,1993, 西原遺跡　東京都板橋区西原遺跡発掘調査報告書
貫井二丁目遺跡調査団,1985, 東京都練馬区貫井二丁目遺跡　都営貫井二丁目団地建設に伴う調査
根津山・六郎次山調査会,1986, 根津山遺跡群
根ノ上遺跡発掘調査団,1988, 東京都板橋区根ノ上遺跡発掘調査報告書
練馬区調査会,1986, 天祖神社東遺跡
練馬区調査会,1987, 東京都練馬区葛原遺跡Ｂ地点調査報告書
練馬区調査会,1987a, 練馬区栗山遺跡
練馬区調査会,1987b, 東京都練馬区武蔵関遺跡
練馬区調査会,1989, 練馬区大泉中里遺跡
練馬区調査会,1992, 東京都練馬区愛宕下遺跡調査報告書
練馬区教育委員会,1983, 練馬区の遺跡
練馬区教育委員会,1985, 溜渕遺跡　下水管の敷設に伴う調査
練馬区教育委員会,1991, 練馬区東早淵遺跡－第４地点－
練馬区教育委員会,1993, 練馬区八ヶ谷戸遺跡　陽和病院内地点における調査
練馬区教育委員会社会教育課,1990, 練馬区東京女子学院校地遺跡
練馬城址遺跡調査団,1991, 練馬城址遺跡調査報告書
野川中洲北遺跡調査団,1989, 野川中洲北遺跡－野川第二調節池工事に伴う埋蔵文化財発掘調査報告書－
野津田上の原遺跡調査委員会,1997, 東京都町田市野津田上の原遺跡
野火止野塩遺跡発掘調査団,1983, 野火止野塩遺跡発掘調査報告書
野本孝明,1982, 綱島園内遺跡, 昭和 54・55・56 年度遺跡発掘調査報告
野本孝明・坪田弘子,2005, 久原小学校内遺跡－久が原四丁目 12 番 10 号久原小学校Ｃ地点の調査－, 久原小学校内遺跡　桐里遺跡　宝菜山古墳　観音塚古墳　大森堀ノ内遺跡　発掘調査報告
橋口尚武,1979, 吉祥山武蔵村山市吉祥山遺跡第２次調査詳報
八王子市宇津木台地区調査会,1987, 宇津木台遺跡群Ⅷ 1982 ～ 84 年度（Ｄ地区）発掘調査報告書（１）
八王子市宇津木台地区調査会,1988, 宇津木台遺跡群Ⅻ 1984 年度発掘調査報告書（2）
八王子市裏宿遺跡発掘調査団,1991, 東京都八王子市裏宿遺跡群Ⅱ
八王子市尾崎遺跡第２次発掘調査団,1999, 八王子市尾崎遺跡Ⅱ－販売センター建築に伴う埋蔵文化財発掘調査－
八王子市春日台調査会,1974, 春日台・下耕地遺跡　東京都八王子市大谷町春日台および下耕地遺跡の発掘調査
八王子市教育委員会,1987, 八王子市埋蔵文化財年報－昭和 61 年度－
八王子市椚田調査会,1979, 椚田遺跡群 1978 年度調査概報
八王子市椚田調査会,1982, 神谷原Ⅱ八王子市椚田遺跡群の調査
八王子市下寺田調査会,1975, 下寺田・要石遺跡　東京都八王子市下寺田および要石遺跡の発掘調査
八王子市館町遺跡調査団,1985, 館町遺跡Ⅰ
八王子市館町遺跡調査団,1986, 館町遺跡Ⅱ
八王子市館町遺跡調査団,1987, 館町遺跡Ⅲ
八王子市館町遺跡調査団,2001, 館町遺跡Ⅳ
八王子市南部地区調査会,1988a, 南八王子地区遺跡調査報告４　滑坂遺跡
八王子市南部地区調査会,1988b, 南八王子地区遺跡調査報告５
八王子市南部地区調査会,1989, 南八王子地区遺跡調査報告６
八王子市南部地区調査会,1994, 南八王子地区遺跡調査報告８
八王子市南部地区調査会,1995, 南八王子地区遺跡調査報告９
八王子市南部地区調査会,1996, 南八王子地区遺跡調査報告 10　郷田原遺跡
八王子市南部地区調査会,1997, 南八王子地区遺跡調査報告 11
八王子市南部地区調査会,1998, 南八王子地区遺跡調査報告 12
八王子市南部地区調査会,2001, 南八王子地区遺跡調査報告 14
八王子市美山町赤根遺跡発掘調査団,1998, 東京都八王子市美山町赤根遺跡－主要地方道山田宮の前線（八王子市計画道路３・４・67 号線）建設に伴う埋蔵文化財発掘調査報告書－
八王子パイパス町田地区遺跡発掘調査団,1981, 堺遺跡　東京都町田市相原町に於ける歴史時代住居遺構の調査
原祐一・川口武彦・伊比博和・松崎浩之・春原陽子,2004, 東京大学駒場構内遺跡　国際学術交流棟地点, 第 10 回石器文化研究交流会発表要旨
東久留米市遺跡分布調査団,1980, 東久留米市の遺跡　東京都東久留米市遺跡分布調査報告書
東久留米市教育委員会,1981, 宮前・第一小学校
東久留米市教育委員会,1992, 宮前遺跡　東京都東久留米市宮前遺跡第２地点発掘調査報告書
東久留米市史編さん委員会,1979, 東久留米市史
東久留米市埋蔵文化財調査団,1998, 新山遺跡Ⅵ　第Ⅵ次調査区域発掘調査報告書
東久留米市埋蔵文化財調査団,2001, 金山遺跡
東久留米市埋蔵文化財調査団,2003, 川岸遺跡
東山野遺跡第２次調査会,2002, 東山野遺跡Ⅱ－世田谷区砧２丁目 37 番の発掘調査記録－
東早渕遺跡第２地点調査団,1986, 東京都練馬区東早淵遺跡－第２地点－
東早渕遺跡調査団,1986, 東京都練馬区東早淵遺跡
東村山市史編纂委員会,1971, 東村山市史
東村山市史編さん委員会,2000, 東村山市史５　資料編　考古
東村山市史編さん委員会,2001, 東村山市史５　資料編考古
東大和市教育委員会,1978, 上ノ台遺跡
東大和市史編さん委員会,1995, 発掘された先人たちのくらし
比丘尼橋遺跡調査団,1993, 比丘尼橋遺跡Ｂ地点調査報告書
久末康一郎,1985, 堂ヶ谷戸遺跡　第 22 次調査概報, 中野田遺跡・松原羽根木通遺跡他（昭和 59 年調査の概要）
比田井民子,1995, 赤塚氷川神社北方遺跡, 板橋区史　資料編１　考古
日野市調査会,1997a, 七つ塚遺跡２
日野市調査会,1997b, 七つ塚遺跡３
日野市調査会,1999a, 七つ塚遺跡４
日野市調査会,1999b, 七つ塚遺跡６
日野市調査会,1999c, 七つ塚遺跡７
日野市調査会,2000, 七つ塚遺跡８
日野市調査会,2003, 七つ塚遺跡 13
平尾調査会,1971, 平尾遺跡調査報告Ⅰ
平塚義和,1973,（東京都）黒目川上流の先土器時代遺跡分布調査, 遺跡研究部報第２号
平塚義和,1974, 東京都黒目川上流の先土器時代遺跡分布（続）, 遺跡研究部報第３号
平塚義和・新藤康夫,1973, 東京都黒目川流域の先土器時代資料, 考古学ノート第４号
肥留間博,1970, 狭山・六道山・浅間谷遺跡
府中市調査会,1979, 武蔵国府関連遺跡調査報告Ⅰ－白糸台地域の調査　１－
府中市調査会,1980, 武蔵国府関連遺跡調査報告Ⅱ－国府地域の調査１－
府中市調査会,1981, 武蔵国府関連遺跡調査報告Ⅲ－高倉・美好町地域の調査１－－国府地域の調査２－
府中市調査会,1984, 武蔵国府関連遺跡調査報告Ⅴ－国府地域の調査４－
府中市調査会,1985, 清水が丘遺跡　府中都市計画道路３・１・４号線建設に伴う事前調査
府中市調査会,1986, 武蔵国府関連遺跡調査報告Ⅶ－国府地域の調査６－－高倉・美好町地域の調査２－
府中市調査会,1988a, 武蔵国府関連遺跡調査報告Ⅸ　天神町遺跡調査報告Ⅰ
府中市調査会,1988b, 武蔵国府関連遺跡調査報告Ⅹ　武蔵国分寺跡調査報告Ⅰ
府中市調査会,1991, 武蔵国府関連遺跡調査報告 12　天神町遺跡調査報告Ⅱ
府中市調査会,1993, 武蔵国府－府中市調査会年報昭和 57(1982) 年度－
府中市調査会,1999a, 武蔵国府関連遺跡調査報告 22　武蔵国分寺跡調査報告２－国府地域の調査 18－－南方地域の調査２－
府中市調査会,1999b, 武蔵国府関連遺跡調査報告 23　天神町遺跡調査報告３－国府地域の調査６－－高倉・美好町地域の調査 19 －
府中市調査会,1999c, 武蔵国府関連遺跡調査報告 25　武蔵国分寺跡調査報告３－高倉・美好町地域の調査７－－南東地域の調査１－
府中市調査会,2000, 朝日町遺跡調査報告Ⅰ都市計画道路府中３・４・26 号線建設に伴う発掘調査
府中市調査会,2001a, 武蔵国府の調査 19 －平成 10 年度府中市内発掘調査概報－
府中市調査会,2001b, 武蔵国府関連遺跡調査報告 27　武蔵国分寺跡調査報告４－高倉・美好町地域の調査８－－北西地域（多摩蘭坂遺跡）の調査１－
府中市調査会,2002a, 武蔵国府の調査 21 －平成９年度府中市内発掘調査概報－
府中市調査会,2002b, 武蔵国府の調査 22 －平成 11 年度府中市内発掘調査概報－
府中市調査会,2002c, 武蔵国分寺跡調査報告６－南方地域の調査３－
府中市調査会,2003, 武蔵国府の調査 23 －昭和 60 年度府中市内発掘調査概報－
府中市調査会,2004, 武蔵国府関連遺跡調査報告 33 －国府地域の調査６－－高倉・美好町地域の調査 25 －
府中市調査会,2004a, 武蔵国府の調査 25 －平成７年度府中市内発掘調査概報－
府中市調査会,2004b, 武蔵国府の調査 26 －平成８年度府中市内発掘調査概報－
府中市調査会,2004c, 武蔵国府の調査 27 －昭和 63 年度府中市内発掘調査概報－
府中市調査会,2005a, 武蔵国府の調査 30 －平成 12 年度府中市内発掘調査概報－
府中市調査会,2005b, 武蔵国府の調査 31 －平成２年度府中市内発掘調査概報－
府中市調査会,2006a, 武蔵国府の調査 32 －平成３年度府中市内発掘調査概報－
府中市調査会,2006b, 武蔵国府の調査 33 －昭和 50 ～ 60 年度府中市内発掘調査概報－
府中市調査会,2007, 武蔵国府の調査 35 －平成６年度府中市内発掘調査概報－
府中市調査会,2008a, 天神町遺跡調査報告４府中市都市計画道路３・４・13 号拡幅に伴う事前調査
府中市調査会,2008b, 武蔵国府の調査 38 －平成 14 年度府中市内発掘調査概報－
府中市教育委員会・府中市調査会,2009, 武蔵国府関連遺跡調査報告 40 －西府・本宿町地域（御嶽塚古墳群・本宿町遺跡）の調査１－西府土地区画整理事業に伴う発掘調査
福生市教育委員会,1977, 福生市の遺跡
文京区調査会,1993, 駕籠町遺跡－科研製薬株式会社跡地整備計画に伴う埋蔵文化財発掘調査報告書－
文京区調査会,1994, 原町遺跡－徳島県職員住宅建設に伴う発掘調査－
文京区調査会,1998, 神明町貝塚－個人住宅等建設に伴う埋蔵文化財発掘調査－
文京区調査会,1999a, 春日町遺跡第Ⅵ地点－警視庁施設建設に伴う発掘調査報告書－
文京区調査会,1999b, 小日向台町遺跡－集合住宅建設に伴う発掘調査報告書－
文京区調査会,2003, 真砂町遺跡第Ⅴ地点－区立本郷小学校建設に伴う埋蔵文化財発掘調査報告書－
放射３号線世田谷地区調査会,2000, 等々力原遺跡Ⅰ・等々力根遺跡Ⅱ・御岳山古墳Ⅰ－都道放射３号線世田谷地区埋蔵文化財発掘調査報告書－
法政大学多摩校地遺跡調査団,1986, 法政大学多摩校地遺跡群Ⅰ－Ａ地区－
法政大学多摩校地遺跡調査団,1988, 法政大学多摩校地遺跡群Ⅲ－Ｃ・Ｒ地区－
法政大学多摩校地遺跡調査団,1991, 法政大学多摩校地遺跡群Ⅳ－Ｅ・Ｄ・Ｂ地区－
方南峰（近隣第一）調査会,1978, 方南峰遺跡
方南峰遺跡発掘調査団・杉並区教育委員会,2002, 東京都杉並区方南峰遺跡Ⅳ (2)　区立泉南中学校後者改築に伴う埋蔵文化財包蔵地発掘調査報告書
保谷市調査会,1999, 下野谷遺跡－東鳩跡地におけるライオンズガーデン武蔵関公園壱番館・弐番館建設に伴う第７次調査報告－
保谷市坂下遺跡調査団,1998, 坂下遺跡　保谷都市計画道路３・４・６号線整備に伴う埋蔵文化財発掘調査報告書
保谷市史編さん委員会,1987, 保谷市史
堀内秀樹,1999,5 ベンチャー・ビジネス・ラボラトリー新営に伴う埋蔵文化財発掘調査略報, 東京大学構内遺跡調査研究年報２　1997 年度
本陣山遺跡Ｂ地点発掘調査団・杉並区教育委員会,2002, 東京都杉並区本陣山遺跡Ｂ地点　共同住宅建設に伴う埋蔵文化財包蔵地発掘調査報告書
真砂遺跡調査団,1987, 真砂遺跡
町田市小田急野津田・金井団地内遺跡調査団,1984, 川島谷遺跡群Ⅰ・Ⅱ
町田市小田急野津田・金井団地内調査会,1987, 町田市金井原遺跡Ⅰ
町田市木曽森野調査会,1993, 木曽森野遺跡Ⅱ旧石器・縄文時代編
町田市木曽森野調査会,1997, 木曽森野遺跡Ⅳ旧石器・縄文時代編２
町田市木曽森野地区調査会,1998, 木曽森野遺跡Ⅴ旧石器・縄文時代編３
町田市殖産住宅南大谷調査会,1983, 南大谷－東京都町田市殖産住宅南大谷遺跡調査報告書－
町田市椙山神社北調査会,1981, 町田市椙山神社北遺跡
町田市田中谷戸調査会,1976, 町田市田中谷戸遺跡
松井新一・甲野勇,1962, 昭島市林ノ上石器時代遺跡調査概要, 多摩考古第４号
松ノ木調査会,1982, 松ノ木区立松ノ木中学校後者増改築に伴う埋蔵文化財調査報告書
三鷹市調査会,1979a, 羽根沢台遺跡調査報告書
三鷹市調査会,1979b, 出山遺跡
三鷹市調査会,1980, 井の頭遺跡群Ａ地点発掘調査報告
三鷹市調査会,1983, 三鷹市立第五中学校遺跡　武蔵野三鷹地区保健衛生組合立塵芥処理場構内発掘調査報告
三鷹市調査会,1985a, 出山遺跡Ⅱ
三鷹市調査会,1985b, 原遺跡
三鷹市調査会,1985c, 坂上遺跡
三鷹市調査会,1988, 滝坂遺跡
三鷹市調査会,1989, 北野遺跡Ⅰ
三鷹市調査会,1990, 三鷹市域の遺跡　東京都三鷹市における遺跡詳細分布調査報告書～都市型分布調査の方法と実践～
三鷹市調査会,2001, 井の頭遺跡群ＡⅡ
三鷹市教育委員会・三鷹市調査会,1986, 古八幡遺跡
三鷹市教育委員会・三鷹市調査会,1992, 長久保遺跡
三鷹市教育委員会・三鷹市調査会,1996, 羽根沢台遺跡Ⅱ
三鷹市教育委員会・三鷹市調査会,1997, 島屋敷遺跡Ⅰ
三鷹市教育委員会・三鷹市調査会,2002a, 天文台構内遺跡Ⅱ
三鷹市教育委員会・三鷹市調査会,2002b, 下原Ｂ遺跡Ⅰ
三鷹市教育委員会・三鷹市調査会,2004, 天文台構内遺跡Ⅲ
三鷹市教育委員会・三鷹市調査会,2005, 天文台構内遺跡Ⅳ
三鷹市教育委員会・三鷹市調査会,2008, 羽毛遺跡Ⅰ
三鷹市史編纂委員会,1970, 三鷹市史
三鷹市中原調査会,1975, 三鷹市中原遺跡発掘調査報告
港区麻布台一丁目遺跡調査団,1986, 郵政省飯倉分館構内遺跡
南於林遺跡調査団,1994, 南於林遺跡調査報告書
三村久美,1968, 東京都北多摩郡大和町砂野発見の大形槍先形尖頭器, 多摩考古
宮崎糺,1965, 砂川発見の石槍について, 立川市史研究第１号
宮崎糺,1969, 砂川発見の石槍について（補遺）, 立川市史研究第 10 号
宮之原遺跡第４～６次整理調査会,2001, 宮之原遺跡Ⅱ　東京都世田谷区喜多見４丁目 27 ～ 29 番の発掘調査記録
妙正寺川 No.1 調査会,1987, 妙正寺川 No.1 遺跡－多目的遊水地事業に伴う緊急発掘調査報告書－
三輪南地区遺跡群調査団,1989, 東京都町田市三輪南遺跡群発掘調査報告書
向山遺跡発掘調査団,1986, 向山遺跡
武蔵岡調査会,1980, 東京都町田市武蔵岡遺跡－ 1979 年度調査－
武蔵国分寺遺跡調査団,1982, 武蔵国分寺遺跡発掘調査概報Ⅶ佐藤国分寺共同住宅建設に伴う調査
武蔵国分寺遺跡調査団,1985, 武蔵国分寺遺跡発掘調査概報Ⅷ－北方地区・国際電信電話株式会社国分寺寮建設に伴う調査－
武蔵国分寺関連（府中都市計画道路３・２・２号線の２）遺跡調査団,1999, 武蔵国分寺南西地区発掘調査報告－府中都市計画道路３・２・２号線の２建設に伴う調査－
武蔵国分寺関連遺跡調査団,1985, 武蔵国分寺跡発掘調査報告－南方地区・府中都市計画道路（１・２・１号

線の 2）建設に伴う調査－
武蔵関北遺跡調査団 ,1993, 武蔵関北遺跡
武蔵野公園泥炭層調査会 ,1984, 武蔵野公園低湿地遺跡　野川調節池（A 地域）工事に伴う埋蔵文化財発掘調査報告書
武蔵野市教育委員会 ,1995, 井の頭池遺跡群吉祥寺南町 1 丁目遺跡 G 地点調査報告
武蔵野市教育委員会 ,1998, 平成 8 年度武蔵野市埋蔵文化財調査報告書東京都井の頭池遺跡群
武蔵野市教育委員会 ,1999, 東京都井の頭池遺跡群　平成 10 年度武蔵野市埋蔵文化財調査報告集 3
武蔵野市教育委員会 ,2000a, 武蔵野市井の頭池遺跡群　平成 11 年度武蔵野市埋蔵文化財調査報告集 4
武蔵野市教育委員会 ,2000b, 武蔵野市井の頭池遺跡群　武蔵野市埋蔵文化財調査報告集 5
武蔵野市教育委員会 ,2002, 武蔵野市井の頭池遺跡群　武蔵野市埋蔵文化財調査報告集 6
むさしの台地研究会 ,1975, 東京都保谷市の無土器文化
武蔵村山市教育委員会 ,1991, 久保・アタゴ松・残堀東－昭和 63 年度・平成元年度・平成 2 年度埋蔵文化財調査報告書－
武蔵村山市教育委員会 ,1994, 念仏塚第 1・念仏塚第 2・御伊勢地－平成 3 年度・平成 4 年度・平成 5 年度埋蔵文化財調査報告書－
武蔵村山市教育委員会 ,1999, 後ヶ谷戸遺跡
武蔵村山市教育委員会 ,2001, 念仏塚第 1 遺跡
武蔵村山市史編さん委員会 ,2000, 武蔵村山市史　資料編　考古
村上理子 ,2001, 第 8 章　狭山丘陵西半の遺跡分布 , 武蔵村山市と狭山丘陵の考古学－採集された考古資料を中心として－
明治大学和泉校地遺跡発掘調査団 ,1988, 明治大学和泉校地遺跡発掘調査報告書
明治大学校地内遺跡調査団 ,2004, 明治大学校地内遺跡調査団年報 1
明治薬科大調査会 ,2000, 明治薬科大遺跡（東京都世田谷区野沢 1 丁目 35 晩の発掘調査記録）
目黒区大橋調査会 ,1998, 大橋遺跡
目黒区教育委員会 ,2005, 東山貝塚遺跡　5（P 地点発掘調査報告）－共同住宅建設計画に伴う緊急発掘調査報告書－
目黒区茶屋坂調査会 ,1994, 茶屋坂遺跡－防衛庁目黒公務員宿舎建設に伴う調査－
目黒区中目黒 4 丁目遺跡調査団 ,1994, 中目黒遺跡 B 地点－東京ガス株式会社社宅建設に伴う調査－
目黒区中目黒遺跡（C 地点）調査団 ,1998, 中目黒遺跡 C 地点－地域開発事業計画予定に伴う調査－
元八王子池の下遺跡調査団 ,1983, 八王子市元八王子池の下遺跡発掘調査報告書
野行南遺跡調査団 ,2000, 野行南遺跡－ 1996 年度調査－
大和町教育委員会 ,1963, 大和町史
吉川国男・金井典美・石井則孝 ,1964, 東京都下久留米町神明山ローム層中遺跡発掘調査概報－第一次－ , 古代第 42・43 号
吉田格 ,1952, 武蔵野台地の縄文時代以前の遺跡と遺物－東京都稔ノ郷・殿ヶ谷戸遺跡 , 考古学雑誌第 38 巻 2 号
吉田格 ,1957, 東京都北多摩郡小金井町西之台遺跡発掘報告 , 武蔵野 231・232 合併号
吉田格 ,1966, 府中市の石器時代 , 府中市史史料集（十）
立教女学院内遺跡調査委員会 ,1981, 立教女学院内遺跡－ A 地區－調査報告書
六仙遺跡調査団 ,1980, 六仙遺跡
早稲田大学校地埋蔵文化財調査室 ,1994, 城山遺跡の調査　早稲田大学上石神井校地埋蔵文化財調査報告書
早稲田大学校地埋蔵文化財調査室 ,1996a, 早稲田大学東伏見総合グラウンド遺跡 B 地区調査報告書－体育教室棟建設に伴うグリーンハウス跡地の調査－
早稲田大学校地埋蔵文化財調査室 ,1996b, 下戸塚遺跡の調査　早稲田大学安部球場跡地埋蔵文化財調査報告書　第 1 部旧石器時代から縄文時代
早稲田大学考古学研究室 ,1955, 関東ローム層出土の石器 , 落合－新宿区落合遺跡調査報告－
早稲田大学考古学研究室 ,1957, 練馬区北大泉丸山遺跡 , 古代第 23 号
早稲田大学文化財整理室 ,2000, 下柳沢遺跡　早稲田大学東伏見校地における統合合宿所・総合体育館建設に伴う調査
和田哲 ,1973, 昭島市上川原遺跡 , 多摩考古第 13 号
和田哲 ,1996, 昭島市上川原遺跡－第三次調査報告書－

| ID | 遺跡名 | 所在地 | 緯度 | 経度 | 標高 | ナイフ形石器 | 台形石器 | 斧形石器 | 剥片尖頭器 | 角錐状石器 | 槍先形尖頭器 | 両面調整石器 | 細石刃・細石核 | 神子柴型石斧 | 有茎尖頭器 | 掻器・削器 | 彫器 | 砥石 | 叩石 | 台石 | 礫器 | 草創期土器 | ブロック | 礫群・配石 | 炭化物集中 | 文献 | 調査歴 |
|---|---|---|---|---|---|---|---|---|---|---|---|---|---|---|---|---|---|---|---|---|---|---|---|---|---|---|---|
| | **14　神奈川県** | | | | | | | | | | | | | | | | | | | | | | | | | | |
| 140001 | 西原遺跡 | 横浜市緑区長津田字馬の背・西原 | 353054 | 1392851 | 90 | | | | | | ○ | | | | | | | | | | | | | | | 小池聡ほか 1986a | 発掘 |
| 140002 | 西原遺跡 相模野第Ⅴ期 | 横浜市緑区長津田字西原 | 353028 | 1392854 | 82 | | | | | | ○ | | | | | | | | | | | | | | | 小池聡ほか 1987 | 発掘 |
| 140003 | 住撰遺跡 | 横浜市緑区長津田町他 | 353133 | 1393000 | 45 | ○ | | | | | ○ | | ○ | | ○ | | | | | | | | | | | 井澤純ほか 1996 | 発掘 |
| 140004 | 玄海田遺跡 | 横浜市緑区長津田町他 | 353121 | 1392950 | 50 | | | | | | ○ | | | | ○ | | | | | | | | | | | 井澤純ほか 1997 | 発掘 |
| 140005 | 玄海田南遺跡 | 横浜市緑区長津田町他 | 353121 | 1392950 | 50 | | | | | | ○ | | ○ | | ○ | | | | | | | | | | | 井澤純ほか 1997 | 発掘 |
| 140006 | 宮之前遺跡 | 横浜市緑区長津田字宮之前 3361 他 | 353126 | 1392941 | 60 | | | ○ | | | ○ | | | | ○ | ○ | | | | | | ○ | ○ | | | 伊丹徹ほか 1999 | 発掘 |
| 140007 | 宮之前遺跡 B0 | 横浜市緑区長津田字宮之前 3361 他 | 353126 | 1392941 | 60 | ○ | | | | | | | | | | | | | | | | | | | | 吉田政行ほか 1999 | 発掘 |
| 140008 | 宮之前南遺跡 | 横浜市緑区長津田字玄海田 3758 他 | 353117 | 1392935 | 56 | | | ○ | | | ○ | | ○ | | ○ | | | | | ○ | ○ | ○ | ○ | | | 鈴木次郎・井澤純ほか 1998 | 発掘 |
| 140009 | 宮之前南遺跡 | 横浜市緑区長津田字玄海田 3758 他 | 353117 | 1392935 | 56 | ○ | | | | | | | | | | ○ | | | ○ | | ○ | | ○ | ○ | | 吉田政行ほか 1998 | 発掘 |
| 140010 | 受地だいやま遺跡 | 横浜市緑区奈良 270 他 | 353307 | 1392914 | 40 | ○ | | | | | ○ | | | | ○ | ○ | ○ | | ○ | | | | ○ | ○ | ○ | 矢本節朗ほか 1986 | 発掘 |
| 140011 | 亀谷狐穴遺跡 亀谷地区 | 横浜市 | | | 65 | | | | | | ○ | | | | ○ | | | | | | | | | | | 大塚靖夫・北川吉明 1981 | 発掘 |
| 140012 | 百崩遺跡 | 横浜市港北区牛久保 1412•1685 | 353351 | 1393418 | 55 | | | | | | ○ | | | | | | | | | | | | | | | 坂本彰ほか 1986 | 発掘 |
| 140013 | 能見堂遺跡 | 横浜市緑区佐江戸町 876 他 | 353056 | 1393317 | 22 | ○ | | | | | | | | | | | | | | | | | | | | 小宮恒雄・鈴木重信ほか 1990 | 発掘 |
| 140014 | 能見堂遺跡 | 横浜市緑区佐江戸町 876 他 | 353056 | 1393317 | 22 | | | | | | ○ | | | | | | | | | | | | ○ | ○ | | 小宮恒雄・鈴木重信ほか 1990 | 発掘 |
| 140015 | 花見山遺跡 L1H | 横浜市都筑区見花山 15 ～ 35 | 353219 | 1393315 | 50 | | | | | | ○ | | ○ | | | | | | | | | | ○ | ○ | | 坂本彰ほか 1995 | 発掘 |
| 140016 | 花見山遺跡 | 横浜市都筑区見花山 15 ～ 35 | 353219 | 1393315 | 50 | | | ○ | | | ○ | | | ○ | ○ | ○ | | | | ○ | ○ | ○ | | | | 坂本彰ほか 1995 | 発掘 |
| 140017 | 向原遺跡 L1S 上面 | 横浜市緑区東方町 1746 ～ 1750 他 | 353205 | 1393440 | 48 | | | | | | ○ | | | | | | | | | | | | | | | 小宮恒雄ほか 1990 | 発掘 |
| 140018 | 三ノ丸遺跡 A・B 区 | 横浜市緑区川和町 2047 他池辺町 700 他 | 353204 | 1393333 | 59 | | | | | | ○ | | | | ○ | | | | | | | | | | | 坂本彰ほか 1985 | 発掘 |
| 140019 | 三ノ丸遺跡 E 区 L1HU | 横浜市緑区川和町 2047 他池辺町 700 他 | 353204 | 1393333 | 59 | ○ | | | | | ○ | | | | ○ | ○ | | | ○ | | | | ○ | | | 伊藤郭・坂本彰ほか 1985 | 発掘 |
| 140020 | 川端向遺跡 | 横浜市緑区川和 2461 | | | 17 | | | | | | ○ | | | | | | | | | | | | | | | 坂本彰 1993 | 採集 |
| 140021 | 霧ヶ丘遺跡 第 1 地区 | 横浜市緑区十日市場町霧ケ丘 | 353123 | 1392950 | 45 | | | | | | ○ | | | | | | | | | | | | | | | 今村啓爾ほか 1973 | 発掘 |
| 140022 | 霧ヶ丘遺跡 第 2 地区 | 横浜市緑区十日市場町霧ケ丘 | 353123 | 1392950 | 45 | | | | | | | | | | | | | | | | | ○ | | | | 今村啓爾ほか 1973 | 発掘 |
| 140023 | 霧ヶ丘遺跡 第 3 地区 | 横浜市緑区十日市場町霧ケ丘 | 353123 | 1392950 | 45 | | | | | | | | | | ○ | | | | | | | | | | | 今村啓爾ほか 1973 | 発掘 |
| 140024 | 霧ヶ丘遺跡 第 4 地区 | 横浜市緑区十日市場町霧ケ丘 | 353123 | 1392950 | 45 | | | | | | | | | | | | | | | | | ○ | | | | 今村啓爾ほか 1973 | 発掘 |
| 140025 | 霧ヶ丘遺跡 第 3 － 4 地区 | 横浜市緑区十日市場町霧ケ丘 | 353123 | 1392950 | 45 | ○ | | | | | | | | | | | | | | | | | | | | 今村啓爾ほか 1973 | 発掘 |
| 140026 | 霧ヶ丘遺跡 第 6 地区 ソフトローム | 横浜市緑区十日市場町霧ケ丘 | 353123 | 1392950 | 45 | | | | | | | | | | | | | | | | | ○ | | | | 今村啓爾ほか 1973 | 発掘 |
| 140027 | 霧ヶ丘遺跡 第 7 地区 ソフトローム | 横浜市緑区十日市場町霧ケ丘 | 353123 | 1392950 | 45 | ○ | | | | | ○ | | | | | ○ | | | | | | | | | | 荒井幹夫ほか 1973 | 発掘 |
| 140028 | 東希望ヶ丘遺跡 | 横浜市旭区東希望ケ丘 198-1 他 | 352801 | 1393039 | 80 | | | | | | | | | | | ○ | | | | | | | | | | 小野塚恵子ほか 1986 | 発掘 |
| 140029 | 西八朔町遺跡 8 | 横浜市緑区西八朔 | 353119 | 1393225 | 45 | | | | | | | | | | ○ | | | | | | | | | | | 考古部会 1980 | 分布 |
| 140030 | 西ノ谷貝塚遺跡 | 横浜市都筑区南山田町二丁目 17 付近 | 353316 | 1393523 | 42 | | | | | | | | | | ○ | | | | | | | ○ | | | | 坂本彰ほか 2003 | 発掘 |
| 140031 | 七ッ塚遺跡 | 横浜市港北区新吉田 5980 ～ 5986 他 | 353227 | 1393554 | 42 | | | | | | ○ | | | | | | | | | | | | | | | 伊藤郭ほか 1987 | 発掘 |
| 140032 | 殿屋敷遺跡 C 地区 | 横浜市港南区下永谷字角田 578- 1 | 352450 | 1393349 | 60 | ○ | | | | | | | | | | ○ | | | | | | | | | | 麻生順司ほか 1985 | 発掘 |
| 140033 | 東方第 7 遺跡 | 横浜市緑区東方 1938 ～ 1948、1991 他 | 353257 | 1393529 | 50 | ○ | | | | | | | | | ○ | ○ | | | | | | | | | | 荒井幹夫ほか 1972 | 発掘 |
| 140034 | 東方第 13 遺跡 | 横浜市緑区東方 2064、2081-2084 | 353248 | 1393519 | 36 | | | | | | | | | | ○ | | | | | | | | | | | 野尻侃ほか 1972 | 発掘 |
| 140035 | 細田遺跡 | 横浜市戸塚区汲沢字細田 90 ～ 1102 | 352329 | 1393103 | 69 | | | | | | | | | | ○ | | | | | | | | | | | 白石浩之ほか 1981 | 発掘 |
| 140036 | 西田遺跡 | 横浜市戸塚区岡津大谷 1901•1902 | 352554 | 1393134 | 63 | | | | | | ○ | | | | ○ | | | | | | | | | | | 北川吉明ほか 1985 | 発掘 |
| 140037 | けんか山遺跡 L1HM | 横浜市緑区川和町 2103 他 | 353214 | 1393254 | | ○ | | | | | | | | | | ○ | | | | | | | ○ | | | 鈴木重信ほか 1990 | 発掘 |
| 140038 | 新羽大竹遺跡 | 横浜市港北区新羽町字大竹 | 353123 | 1392950 | 30 | ○ | | | | | | | | | | ○ | | | | | | | | | | 白石浩之ほか 1980 | 発掘 |
| 140039 | 四枚畑遺跡 L1HU ～ B1 | 横浜市都筑区加賀原 1 丁目 1 ～ 7 | 353141 | 1393335 | 51 | ○ | | | | | ○ | | | | | ○ | | | ○ | | ○ | | ○ | | | 山田光洋ほか 2003 | 発掘 |
| 140040 | 二ノ丸遺跡 B1 直上 | 横浜市緑区池辺町 860 他 | 353108 | 1393415 | | ○ | | | | | | | | | | | | | | | | | ○ | | ○ | 小宮恒雄ほか 1990 | 発掘 |
| 140041 | 北川表の上遺跡 L1HU/L1HL ～ B1 | 横浜市港北区新吉田町 4612 他 | 353259 | 1393636 | | | | | | | | | | | | | | | | | | | ○ | ○ | | 鈴木重信ほか 1990 | 発掘 |
| 140042 | 北川貝塚遺跡 L1HM/B2U | 横浜市都筑区早渕三丁目 30 付近 | 353304 | 1393612 | 25 | ○ | | | | | | | | | | | | | | | ○ | | ○ | | | 坂本彰ほか 2007 | 発掘 |
| 140043 | 川和向原遺跡 L1HU ～ B1 | 横浜市都筑区加賀原 1 丁目 6・7 他 | 353141 | 1393335 | 52 | ○ | | | | | | | | | | ○ | | | ○ | | | | ○ | ○ | | 山田光洋 2003 | 発掘 |
| 140044 | 石原遺跡 | 横浜市緑区東方町 1938 他 | 353111 | 1393457 | 47 | ○ | | | | | | | | | | ○ | | | | | | | | | | 坂上克弘ほか 1990 | 発掘 |
| 140045 | 新田遺跡 | 横浜市緑区折本町 2277 他 | 353120 | 1393546 | | ○ | | | | | | | | | | | | | | | | | | | | 坂上克弘ほか 1990 | 発掘 |
| 140046 | 上の山遺跡 | 横浜市緑区大熊町 892 付近 | 353116 | 1393606 | | ○ | | | | | | | | | | | | | | | | | ○ | | | 坂上克弘ほか 1990 | 発掘 |
| 140047 | 大棚杉山神社遺跡 | 横浜市緑区中川町 1083 他 | 353301 | 1393439 | | | | | | | | | | | | | | | | | | | ○ | | | 伊藤郭 1990 | 発掘 |
| 140048 | 相模野 No.120 遺跡 B2U | 横浜市戸塚区上飯田町　飯田農協裏崖 | 352506 | 1392848 | | | | | | | | | | | | | | | | | | | | | | 小野正敏ほか 1971 | 分布 |
| 140049 | 相模野 No.133 遺跡 ローム層 | 横浜市戸塚区深谷町下田 | 352306 | 1393003 | | | | | | | | | | | | | | | | | | | | | | 小野正敏ほか 1971 | 分布 |
| 140050 | 相模野 No.134 遺跡 表土 /L1H | 横浜市戸塚区汲沢町 405 | 352325 | 1393031 | | | | | | | | | | | | | | | | | | | | | ○ | 小野正敏ほか 1971 | 分布 |
| 140051 | 相模野 No.135 遺跡 L2/B2 | 横浜市戸塚区和泉町下和泉　南小学校東崖 | 352355 | 1392905 | | | | | | | | | | | | | | | | | | | | | | 小野正敏ほか 1971 | 分布 |
| 140052 | 相模野 No.136 遺跡 L1SU | 横浜市戸塚区和泉町主水分　八幡神社裏崖 | 352551 | 1392928 | | | | | | | | | | | | | | | | | | | | | | 小野正敏ほか 1971 | 分布 |
| 140053 | 相模野 No.165 遺跡 | 横浜市港北区市ヶ尾町朝光寺裏山 | 353253 | 1393228 | | | | | | | | | | | | | | | | | | | | | | 小野正敏ほか 1971 | 分布 |
| 140054 | 相模野 No.166 遺跡 | 横浜市戸塚区汲沢町細田 | 352339 | 1393109 | | | | | | | | | | | | ○ | | | | | | | | | | 小野正敏ほか 1971 | 分布 |
| 140055 | 相模野 No.167 遺跡 B2 | 横浜市旭区都岡町築地 | | | | | | | | | | | | | | | | | | | | | | | | 小野正敏ほか 1971 | 分布 |
| 140056 | 相模野 No.174 遺跡 ローム層 | 横浜市戸塚区東俣野町南町 | 352139 | 1392924 | | | | | | | | | | | | | | | | | | | | | | 小野正敏ほか 1971 | 分布 |
| 140057 | 矢指谷遺跡 B 地区 第Ⅰ文化層 | 横浜市旭区矢指町 1197- 1 他 | 352838 | 1393010 | 89 | | | | | | | | | | | | | | | | | | ○ | | | 乾哲也ほか 1985 | 発掘 |
| 140058 | 矢指谷遺跡 B 地区 第Ⅱ文化層 | 横浜市旭区矢指町 1197- 1 他 | 352838 | 1393010 | 88 | | | | | | | | | | | | | | | | | | ○ | | | 乾哲也ほか 1985 | 発掘 |
| 140059 | 矢指谷遺跡 B 地区 第Ⅲ文化層 | 横浜市旭区矢指町 1197- 1 他 | 352838 | 1393010 | 87 | ○ | | | | | | | | | | | | | ○ | | | | ○ | | | 乾哲也ほか 1985 | 発掘 |
| 140060 | 明神台遺跡 B3U | 横浜市保土ヶ谷区明神台 109- 1 | 352727 | 1393521 | 50 | ○ | | | | | | | | | | | | | | | | | | | | 畠中俊明ほか 2006 | 発掘 |

| ID | 遺跡名 | 所在地 | 緯度 | 経度 | 標高 | ナイフ形石器 | 台形石器 | 斧形石器 | 剥片尖頭器 | 角錐状石器 | 槍先形尖頭器 | 両面調整石器 | 細石刃・細石核 | 神子柴型石斧 | 有茎尖頭器 | 掻器・削器 | 彫器 | 礫石 | 叩石 | 台石 | 礫器 | 草創期土器 | ブロック | 礫群・配石 | 炭化物集中 | 文献 | 調査歴 |
|---|---|---|---|---|---|---|---|---|---|---|---|---|---|---|---|---|---|---|---|---|---|---|---|---|---|---|
| 140061 | 南原遺跡 B2L | 横浜市保土ヶ谷区川島町 973 他 | 352818 | 1393351 | 65 | | | | | | | | | | | | | | ○ | | | | ○ | ○ | | 三瓶裕司ほか 2002 | 発掘 |
| 140062 | 本郷（相模野 No.122）遺跡 ローム層 | 横浜市瀬谷区本郷 | 352844 | 1392847 | | | | | | | ○ | | | | | | | | | | | | | | | 岡本勇ほか 1965/ 小野正敏ほか 1971 | 発掘 |
| 140063 | 篠原大原遺跡 B2L | 横浜市港北区篠原町 72- 2 | 352241 | 1392519 | 40 | | | | | | | | | | | | | | | | | | | | | 天野賢一ほか 2004 | 発掘 |
| 140064 | 西ノ谷遺跡 | 横浜市都筑区南山田２丁目１～４・15 | 353313 | 1393519 | 34 | | | | | | | | | | | | ○ | | | | | | | | | 坂本彰ほか 1997 | 発掘 |
| 140065 | 稲ヶ原遺跡 A 地点 | 横浜市緑区さつきが丘８－３他 | 353120 | 1393108 | 35 | | | | | | ○ | | | | | | | | | | | | | | | 平子順一ほか 1992 | 発掘 |
| 140066 | 羽沢大道遺跡 | 横浜市神奈川区羽沢町 917- 1 ～ 24 他 | 352919 | 1393519 | 53 | | | | | | ○ | | | | ○ | | | | | | | | | | | 中山豊ほか 1993 | 発掘 |
| 140067 | 上品濃遺跡 | 戸塚区上品濃 1159 他 | 352601 | 1393310 | 58 | | | ○ | | | | | | | | | | | | | | | | | | 麻生順司ほか 1992 | 発掘 |
| 140068 | 畳屋の上遺跡 B2U | 横浜市港北区新吉田町 | 353234 | 1393613 | 37 | | | | | | | | | | | | | | | | | | | | ○ | 鈴木重信・鹿島保宏・橋本昌幸 1997 | 発掘 |
| 140069 | 西谷戸の上遺跡 | 横浜市港北区新吉田町 | 353243 | 1393613 | 32 | | | | | | ○ | | | | | | | | | | | | | | | 鈴木重信・鹿島保宏・橋本昌幸 1997 | 発掘 |
| 140070 | 北川貝塚南遺跡 L1HL/B1 ～ L2U | 横浜市都筑区早渕三丁目 | 353248 | 1393610 | 22 | | | | | | | | | | ○ | | | | ○ | | | ○ | ○ | ○ | | 鈴木重信・鹿島保宏・橋本昌幸 1997 | 発掘 |
| 140071 | 三保天神前遺跡 相模野第Ⅳ期後半 / 第Ⅴ期 | 横浜市緑区三保町 1701 他 | 353104 | 1393132 | 35 | ○ | | | | | ○ | | | | ○ | | | | | | | ○ | | | | 小池聡ほか 2000 | 発掘 |
| 140072 | 宮沢遺跡 | 横浜市旭区二俣川２丁目 42- 3 | 352739 | 1393204 | 78 | ○ | | | | | | | | | | | | | | | | | | | | 河野一也ほか 1985 | 発掘 |
| 140073 | 井田伊勢台遺跡 | 川崎市中原区井田 1436 付近 | 353408 | 1393051 | 42 | | | | | | | | | | ○ | | | | | | | | | | | 原宏美 1990 | 採集 |
| 140074 | 五力田遺跡 第１地区 | 川崎市麻生区五力田 300 他 | 353630 | 1392906 | | | | | | | ○ | | | | | | | | | | | | | | | 小谷龍司ほか 1991 | 発掘 |
| 140075 | 五力田遺跡 第３地区 漸移層 L/ 表土 | 川崎市麻生区五力田 286 他 | 353624 | 1392915 | | | | | | | ○ | | | | ○ | | | | | | | | | | | 小谷龍司ほか 1991 | 発掘 |
| 140076 | 新作池ノ谷遺跡 | 川崎市高津区新作 1-19-1 他 | 353506 | 1393637 | | ○ | | | | | | | | | | | | | | | | | | | | 岡屋英治ほか 1978 | 発掘 |
| 140077 | 下原遺跡 | 川崎市多摩区長尾 7 -19 付近 | 353627 | 1393504 | 53 | | | ○ | | | | | | | | | | | | | | | | | | 村田文夫・吉澤宏 1991 | 採集 |
| 140078 | 長尾台北遺跡 | 川崎市多摩区長尾 6 -1136 他 | 353631 | 1393449 | 63 | | | | | | ○ | | | | | | | | | | | | | | | 谷本靖子ほか 1997 | 発掘 |
| 140079 | 下作延神明神社東遺跡 ソフトローム層面 | 川崎市高津区下作延 511・10 他 | 353558 | 1393614 | | | ○ | | | | | | | | | | | | | | | | | | | 服部隆博 2000 | 採集 |
| 140080 | 菅生遺跡 | 川崎市宮前区菅生 2 -10- 1 付近 | 353554 | 1393309 | | | | | | | ○ | | | | | | | | | | | | | | | 村田文夫・増子章二 1978 | 採集 |
| 140081 | 緑ヶ丘霊園内遺跡 第２地点 相模野第Ⅳ期 | 川崎市高津区上作延字北原 5 - 7 他 | 353627 | 1393518 | 54 | | | | | | | | | | | | | | | | | | | | | 小池聡ほか 1995 | 発掘 |
| 140082 | 緑ヶ丘霊園内遺跡 第２地点 | 川崎市高津区上作延字北原 5 - 7 他 | 353627 | 1393518 | 54 | | | | | | | | ○ | | ○ | | | | | | | | | | | 織笠昭ほか 2002 | |
| 140083 | 野川西耕地遺跡 | 川崎市宮前区野川字西耕地付近 | | | 45 | | | | | | | | | | ○ | | | | | | | | | | | 村田文夫 1963 | 不時 |
| 140084 | 野川西耕地遺跡 旧石器／縄文 | 川崎市宮前区野川 3013 | 353427 | 1393555 | 45 | ○ | | | | | | | | | ○ | ○ | | | | | | | | | | 川崎市 1988 | 発掘 |
| 140085 | 柳町遺跡 | 川崎市宮前区菅生柳町 | | | 76 | | | | | | ○ | | | | | | | | | | | | | | | 村田文夫・増子章二 1978 | 採集 |
| 140086 | 神木遺跡 | 川崎市宮前区神木１丁目付近 | 353535 | 1393452 | 45 | | | | | | | | | | ○ | | | | | | | | | | | 村田文夫 1968 | 採集 |
| 140087 | 十三菩提遺跡 | 川崎市宮前区野川 2270 他 | 353420 | 1393632 | 35 | | | | | | ○ | | | | | | | | | | | | | | | 麻生優ほか 1971/ 川崎市 1988 | 発掘 |
| 140088 | 菅生水沢遺跡 D地点 漸移～ L1S 上面 | 川崎市宮前区菅生字水沢・中村 | 353528 | 1393257 | 86 | | | | | | | | | | ○ | | | | | | | ○ | | | | 森清隆ほか 1982 | 発掘 |
| 140089 | 平遺跡 | 川崎市宮前区平３丁目付近 | 353620 | 1393411 | 70 | | | | | | | | | | ○ | | | | | | | | | | | 坂本彰ほか 1972/ 織笠昭ほか 2002 | 採集 |
| 140090 | 新作小高台遺跡 | 川崎市高津区新作 1687 他 | 353515 | 1393640 | 45 | ○ | | | | | | | | | | | | | | | | | | | | 浜田晋介ほか 1982/ 織笠昭ほか 2002 | 発掘 |
| 140091 | 梶ヶ谷東耕地遺跡 | 川崎市高津区梶ケ谷６丁目付近 | 353501 | 1393639 | 46 | | | | | | | | | | ○ | | | | | | | | | | | 村田文夫 1968 | 採集 |
| 140092 | 子母口貝塚 A 貝塚 | 川崎市高津区子母口 240 | 353417 | 1393742 | 27 | | | | | | ○ | | | | | | | | | | | | | | | 渡辺誠 1968 | 発掘 |
| 140093 | 子母口貝塚 | 川崎市高津区子母口 240 付近 | 353417 | 1393742 | 25 | | | | | | ○ | | | | | | | | | | | | | | | 森田金吉 1973 | 発掘 |
| 140094 | 上作延南原遺跡 | 川崎市高津区上作延 840 他 | 353549 | 1393521 | 40 | | | | | | | | | | | | | | | | | | | | | 持田春吉ほか 1986 | 発掘 |
| 140095 | 末長久保台遺跡 | 川崎市高津区末長久保台 320 付近 | 353537 | 1393636 | 40 | | | | | | | | | | ○ | | | | | | | | | | | 東原信行 1975 | 採集 |
| 140096 | 末長中原遺跡 | 川崎市高津区末長 874 付近 | 353519 | 1393647 | 35 | | | | | | ○ | | | | | | | | | | | | | | | 小薬一夫ほか 1980 | 採集 |
| 140097 | 栗谷遺跡 ソフトローム最上部 | 川崎市多摩区生田字栗谷 | 353645 | 1393219 | 57 | | | | | | ○ | | | | | | | | | | | | | | | 禿仁志ほか 1974 | 発掘 |
| 140098 | 菅フルーツパーク遺跡 | 川崎市多摩区菅仙谷 1 -14 付近 | 353138 | 1393122 | 100 | | | | | | | | | | ○ | | | | | | | | | | | 東原信行 1978 | 採集 |
| 140099 | 生田広福寺境内遺跡 | 川崎市多摩区生田広福寺 | 353652 | 1393333 | 45 | | | | | | | | | | | | | | | | | | | | | 村田文夫・増子章二 1978 | 採集 |
| 140100 | 黒川若葉台駅遺跡 | 川崎市麻生区黒川 | 353709 | 1392821 | 90 | | | | | | | | | | | | | | | | | | | | | 村田文夫・増子章二 1978 | 採集 |
| 140101 | 黒川地区遺跡群 No.11 遺跡 | 川崎市麻生区黒川字柳之町 1259 他 | 353658 | 1392737 | 104 | | | | | | ○ | | | | | | | | | | | | | | | 小薬一夫ほか 1991a | 発掘 |
| 140102 | 黒川地区遺跡群 No.15 遺跡 黒色土上層 / ローム層直上 | 川崎市麻生区黒川字谷ツ 989-1 他 | 353711 | 1392741 | 114 | | | | | | ○ | | | | | | | | | | | | | | | 小薬一夫ほか 1991b | 発掘 |
| 140103 | 黒川地区遺跡群 No.16 遺跡 | 川崎市麻生区黒川字柳之町 1073-3 他 | 353708 | 1392748 | 117 | ○ | | | | | | | | | | | | | | | | | | | | 谷本靖子ほか 1992 | 発掘 |
| 140104 | 黒川地区遺跡群 No.17 遺跡 暗黄褐色土層 | 川崎市麻生区黒川 1089 他 | 353708 | 1392740 | 101 | | | | | | ○ | | | | ○ | | | | | | | | | | | 谷本靖子ほか 1993 | 発掘 |
| 140105 | 黒川地区遺跡群 No.20 遺跡 黒褐色・暗褐色・暗灰褐色土 | 川崎市麻生区黒川 1157 他 | 353707 | 1392731 | 103 | | | | | | ○ | | | | ○ | | | | | | | | | | | 谷本靖子ほか 1993 | 発掘 |
| 140106 | 宮添遺跡 | 川崎市麻生区黒川 113- 4 他 | 353660 | 1392808 | 115 | | | | | | ○ | | | | | | | | | | | | | | | 杉本靖子ほか 1997 | 発掘 |
| 140107 | 黒川東遺跡 | 川崎市麻生区黒川 527 他 | 353701 | 1392833 | 90 | | | | | | | | | | | ○ | | | | | | | | | | 東原信行ほか 1979/ 織笠昭ほか 2002 | 発掘 |
| 140108 | 黒川東遺跡 | 川崎市麻生区黒川 527 他 | 353701 | 1392833 | 90 | | | ○ | | | ○ | | | | ○ | | | | | | | ○ | | | | 東原信行ほか 1979/ 織笠昭ほか 2002 | 発掘 |
| 140109 | 黒川街道遺跡 | 川崎市麻生区黒川街道 1437 付近 | 353701 | 1392722 | 110 | | | | | | ○ | | | | ○ | | | | | | | | | | | 村田文夫・増子章二 1978/ 織笠昭ほか 2002 | 採集 |
| 140110 | 栗木Ⅳ遺跡 | 川崎市多摩区黒川 390 | 353648 | 1392834 | 107 | | | | | | ○ | | | | | | | | | | | ○ | | | | 増田精一ほか 1978 | 発掘 |
| 140111 | 白根遺跡 | 川崎市麻生区片平白根 | | | 50 | | | | | | ○ | | | | | | | | | | | | | | | 村田文夫・増子章二 1978 | 採集 |
| 140112 | 鷲ヶ峰遺跡 第１地点 ソフトローム層 | 川崎市宮前区菅生ケ丘 8061 他 | 353548 | 1393222 | | | | | | | | | | | | | | | | | | | ○ | | | 土屋政博 1982/ 服部隆博 2000 | 発掘 |
| 140113 | 鷲ヶ峰遺跡 第２地点 第Ⅰ文化層 | 川崎市宮前区菅生ケ丘 2174 他 | 353546 | 1393225 | 89 | ○ | | | | | | | | | ○ | | | | | | | | ○ | | | 稗原 -1 遺跡調査団 1995/ 服部隆博 2000 | 発掘 |
| 140114 | 鷲ヶ峰遺跡 第２地点 第Ⅱ文化層 | 川崎市宮前区菅生ケ丘 2174 他 | 353546 | 1393225 | 89 | ○ | | | | | | | | | ○ | | | | | | | | ○ | | | 稗原 -1 遺跡調査団 1995/ 服部隆博 2000 | 発掘 |
| 140115 | 岡上丸山遺跡 | 川崎市麻生区岡上 675 他 | 353444 | 1392859 | 55 | | | | | | ○ | | | | ○ | | | | | | | | | | | 竹石健二ほか 1989 | 発掘 |
| 140116 | 金程向原遺跡 第Ⅱ地点 | 川崎市麻生区金程字西平 148 他 | 353644 | 1392954 | 91 | ○ | | | | | | | | | | | | | | | | | | | | 小池聡ほか 1986b | 発掘 |
| 140117 | 金程向原遺跡 第Ⅲ地点 | 川崎市麻生区金程字西平 194 他 | 353638 | 1392954 | 86 | | | | | | ○ | | | | | | | | | | | | | | | 澤田大太郎ほか 1996 | 発掘 |
| 140118 | 三荷座前遺跡 第１地点 | 川崎市宮前区野川字北耕地 362 | 353448 | 1393700 | 46 | | | | | | ○ | | | | | | | | | | | | | | | 谷本靖子ほか 1996 | 発掘 |
| 140119 | 井田中原遺跡 B 地点 漸移～ L1S | 川崎市中原区井田 1485- 1 他 | 353451 | 1393351 | 40 | | | | | | ○ | | | | ○ | | | | | | | | | | | 新開英樹ほか 2003 | 発掘 |
| 140120 | 万福寺遺跡群 No. 1 遺跡 | 川崎市麻生区万福寺字１号 568 他 | 353630 | 1393036 | 78 | | | ○ | | | ○ | | | | ○ | ○ | | | | | ○ | ○ | ○ | | | 今泉克巳ほか 2005 | 発掘 |
| 140121 | 万福寺遺跡群 No. 2 遺跡 | 川崎市麻生区万福寺字１号 568 他 | 353630 | 1393030 | 81 | | | ○ | | | ○ | | | | ○ | ○ | | | | | ○ | ○ | ○ | | | 今泉克巳ほか 2005 | 発掘 |
| 140122 | 万福寺遺跡群 No. 4 遺跡 | 川崎市麻生区万福寺字１号 568 他 | 353622 | 1393014 | 73 | | | | | | | | ○ | | | | | | | | | | | | | 今泉克巳ほか 2005 | 発掘 |
| 140123 | 早野上ノ原遺跡 B4U | 川崎市麻生区早野 815 他 | 353408 | 1393051 | 45 | ○ | | | | | | | | | | | | | | | | | ○ | | | 大坪宣雄・山田仁和 2009 | 発掘 |
| 140124 | 大塚東遺跡 A 地区 | 横須賀市長沢字大塚 3918-1 他 | 351328 | 1394041 | 129 | ○ | | | | | | | ○ | | ○ | | | | | | | | ○ | | | 玉口時雄・大坪宣雄ほか 1997 | 発掘 |
| 140125 | 大塚東遺跡 B 地区 | 横須賀市長沢字大塚 3918-1 他 | 351327 | 1394041 | 127 | ○ | | | | | | | | | | | | | | | | | ○ | | | 玉口時雄・大坪宣雄ほか 1997 | 発掘 |
| 140126 | 大塚東遺跡 C 地区 | 横須賀市長沢字大塚 3918-1 他 | 351327 | 1394139 | 128 | | | | | | | | | | | | | | | | | | ○ | | | 玉口時雄・大坪宣雄ほか 1997 | 発掘 |
| 140127 | 打木原遺跡 南地区 縄文 | 横須賀市長井 4 丁目無番地 | 351137 | 1393640 | 28 | | | | | | | | | | ○ | | | | | | | | | | | 佐藤明生ほか 2002 | 発掘 |
| 140128 | 打木原遺跡 南地区 長井台地Ⅰ層 | 横須賀市長井 4 丁目無番地 | 351137 | 1393640 | 28 | ○ | | | | | | | ○ | | | | | | | | | | ○ | | | 佐藤明生ほか 2002 | 発掘 |
| 140129 | 打木原遺跡 北地区 長井台地Ⅴａ層ＡＴ以前 | 横須賀市長井 4 丁目無番地 | 351139 | 1393644 | 28 | ○ | | | | | | | | | ○ | | | | ○ | | | | ○ | | | 佐藤明生ほか 2002/ 麻生順司ほか 2005 | 発掘 |
| 140130 | 打木原遺跡 北地区 長井台地Ⅴｃ層 | 横須賀市長井 4 丁目無番地 | 351139 | 1393644 | 28 | | | | | | | | | | | | | | | | | | | | | 佐藤明生ほか 2002 | 発掘 |
| 140131 | 高原北遺跡 A 地区 | 横須賀市佐島 | 351349 | 1393654 | 63 | | | | | | | | | | | | | | | | | | | | | 大坪宣雄・鈎持輝久ほか 2003 | 発掘 |
| 140132 | 唐池遺跡 第Ⅰ文化層 | 横須賀市佐島 | 351350 | 1393656 | 69 | | | | | | | | | | ○ | | | | | | | | ○ | ○ | | 大坪宣雄・鈎持輝久ほか 2003 | 発掘 |
| 140133 | 一本松遺跡 北 A 地区 | 横須賀市佐島 | 351348 | 1393647 | 69 | | | | | | | | | | | | | | | | | | | | | 大坪宣雄・鈎持輝久ほか 2003 | 発掘 |
| 140134 | 一本松遺跡 南 A 地区 | 横須賀市佐島 | 351343 | 1393641 | 58 | | | | | | | | | | | | | | | | | | | | | 大坪宣雄・鈎持輝久ほか 2003 | 発掘 |
| 140135 | 一本松遺跡 南 A 地区 縄文 | 横須賀市佐島 | 351343 | 1393641 | 56 | | | | | | ○ | | | | | | | | | | | | | | | 大坪宣雄・鈎持輝久ほか 2003 | 発掘 |
| 140136 | 打木原遺跡 第２地点 | 横須賀市長井 4 丁目地内 | 351137 | 1393640 | 26 | | | | | | | | | | ○ | | | | ○ | | | | ○ | | | 麻生順司・小山裕之ほか 2005 | 発掘 |
| 140137 | 長浜ノ上遺跡 6 層 | 横須賀市長井 | 351139 | 1393650 | 29 | | | | | | | | | | | | | | | | | | | | | 戸田哲也 1999 | 発掘 |
| 140138 | 長浜ノ上遺跡 Ⅱ層 | 横須賀市長井 | 351139 | 1393650 | 29 | | | | | | | | | | | | | | | | | | | | | 戸田哲也 1999 | 発掘 |
| 140139 | 長浜ノ上遺跡 Ⅲ層 | 横須賀市長井 | 351139 | 1393650 | 27 | | | | | | | | | | | | | | | | | | | | | 戸田哲也 1999 | 発掘 |
| 140140 | 長浜ノ上遺跡 Ⅴａ層 | 横須賀市長井 | 351139 | 1393650 | 27 | | | | | | | | | | | | | | | | | | | | | 戸田哲也 1999 | 発掘 |
| 140141 | 長浜ノ上遺跡 Ⅴｂ層 | 横須賀市長井 | 351139 | 1393650 | 26 | | | | | | | | | | | | | | | | | | ○ | | | 戸田哲也 1999 | 発掘 |
| 140142 | 長浜ノ上遺跡 Ⅴｃ層 | 横須賀市長井 | 351139 | 1393650 | 26 | | | | | | | | | | | | | | | | | | | | | 戸田哲也 1999 | 発掘 |
| 140143 | 長浜ノ上遺跡 Ⅵ層 | 横須賀市長井 | 351139 | 1393650 | 26 | | | | | | | | | | | | | | | | | | | | | 戸田哲也 1999 | 発掘 |
| 140144 | 向原遺跡 L1H | 平塚市上吉沢 1714 | 352040 | 1391647 | 80 | | | | | | ○ | | | | | | | | | | | | | | | 井辺一徳ほか 2001 | 発掘 |
| 140145 | 向原遺跡 B2L | 平塚市上吉沢 1714 | 352040 | 1391647 | 80 | ○ | | | | | | | | | | | | | | | | | | | | 井辺一徳ほか 2001 | 発掘 |
| 140146 | 王子ノ台遺跡 | 平塚市北金目 1112 番地外 | 352159 | 1391638 | 40 | | | | | | ○ | | | | | | | | | | | | | | | 常木晃 1992 | 発掘 |
| 140147 | 真田・北金目遺跡群 1 区 | 平塚市北金目 1422・1423- イ番外 | 352145 | 1391707 | 27 | | | | | | ○ | | | | | | | | | | | | | | | 平塚市真田・北金目調査会ほか 1999 | 発掘 |
| 140148 | 真田・北金目遺跡群 2 区 | 平塚市北金目 1465・1467 番外 | 352149 | 1391706 | 30 | | | | | | ○ | | | | ○ | | | | | | | | | | | 平塚市真田・北金目調査会ほか 1999 | 発掘 |
| 140149 | 真田・北金目遺跡群 3 区 | 平塚市北金目 1494・1495 番外 | 352149 | 1391700 | 30 | ○ | | | | | | | | | | | | | | | | | | | | 平塚市真田・北金目調査会ほか 1999 | 発掘 |
| 140150 | 真田・北金目遺跡群 5 区 | 平塚市北金目字竹之内 1480-1 番外 | 352140 | 1391709 | 28 | | | | | | | | | | ○ | | | | | | | | | | | 平塚市真田・北金目調査会ほか 2001 | 発掘 |
| 140151 | 真田・北金目遺跡群 4 区 黒色土中 | 平塚市北金目字宮久保 1422-2 番外 | 352145 | 1391706 | 28 | ○ | | | | | | | | | | | | | | | | | | | | 平塚市真田・北金目調査会ほか 2001 | 発掘 |
| 140152 | 真田・北金目遺跡群 6 区 | 平塚市北金目字福盛 1194-1 番外 | 352138 | 1391701 | 27 | | | | | | | | | | ○ | | | | | | | | | | | 平塚市真田・北金目調査会ほか 2003 | 発掘 |

| ID | 遺跡名 | 所在地 | 緯度 | 経度 | 標高 | ナイフ形石器 | 台形石器 | 斧形石器 | 剥片尖頭器 | 角錐状石器 | 槍先形尖頭器 | 両面調整石器 | 細石刃・細石核 | 神子柴型石斧 | 有茎尖頭器 | 掻器・削器 | 彫器 | 砥石 | 叩石 | 台石 | 礫器 | 草創期土器 | ブロック | 礫群・配石 | 炭化物集中 | 文献 | 調査歴 |
|---|---|---|---|---|---|---|---|---|---|---|---|---|---|---|---|---|---|---|---|---|---|---|---|---|---|---|---|
| 140153 | 真田・北金目遺跡群 13 区 B1L | 平塚市北金目字大久保 1330-1 外 | 352151 | 1391710 | 30 | ○ | | | | | | | | | | ○ | | | ○ | | | | | | | 平塚市真田・北金目調査会ほか 2003 | 発掘 |
| 140154 | 真田・北金目遺跡群 8C 区 | 平塚市北金目字溝ノ尾 1660 外 | 352152 | 1391717 | 33 | | | | | | | | | | ○ | | | | | | | | | | | 平塚市真田・北金目調査会ほか 2003 | 発掘 |
| 140155 | 真田・北金目遺跡群 １７A 区 B2-L3 | 平塚市北金目 1575 他 | 352152 | 1391707 | 27 | | | | | | | | | | | ○ | | | | | | | | | | 平塚市真田・北金目調査会ほか 2006 | 発掘 |
| 140156 | 真田・北金目遺跡群 26A・B 区 | 平塚市北金目字宮久保 1464-1 他 | 352105 | 1391702 | 35 | | | | | | | | | | ○ | | | | | | | | | | | 平塚市真田・北金目調査会ほか 2006 | 発掘 |
| 140157 | 真田・北金目遺跡群 32A 区 | 平塚市北金目字上ノ原 1574-1 外 | 352156 | 1391713 | 32 | | | | | | | | | | ○ | | | | | | | | | | | 平塚市真田・北金目調査会ほか 2008 | 発掘 |
| 140158 | 小宮阿弥陀畑遺跡 | 平塚市根坂間字小宮 | 352013 | 1391800 | 41 | | | | | | ○ | | | | | | | | | | | | | | | 平塚市博物館市史編纂担当 1999 | 採集 |
| 140159 | 権現堂遺跡 第２地点 L1Su | 平塚市岡崎字権現堂 | 352301 | 1391806 | 33 | | | | | | ○ | | | | | | | | | | | | | | | 平塚市調査会 1993 | 発掘 |
| 140160 | 権現堂遺跡 第３地点 BO? | 平塚市岡崎字権現堂 | 352301 | 1391806 | 33 | | | | | | | | | | | ○ | | | | | | | | | | 平塚市調査会 1993 | 発掘 |
| 140161 | 原口遺跡　漸移層 -L1S | 平塚市上吉沢 1617 外 | 352040 | 1391647 | 50 | | | | | | ○ | | | | ○ | ○ | | | | | ○ | | | | | 畠中俊明ほか 2002 | 発掘 |
| 140162 | 原口遺跡　Ⅰ | 平塚市上吉沢 1617 外 | 352040 | 1391647 | 50 | ○ | | | | | | | | | | ○ | ○ | | ○ | | ○ | | ○ | ○ | | 畠中俊明ほか 2002 | 発掘 |
| 140163 | 原口遺跡　Ⅱ | 平塚市上吉沢 1617 外 | 352040 | 1391647 | 50 | ○ | | | | ○ | | ○ | | | | ○ | ○ | | ○ | ○ | | | ○ | ○ | | 畠中俊明ほか 2002 | 発掘 |
| 140164 | 向原遺跡 FB | 平塚市上吉沢字向原 | 352057 | 1391641 | 66 | | | | | | | | | | ○ | | | | | | | | | | | 服部実喜 1983 | 発掘 |
| 140165 | S 地点遺跡　S １地点 B1 | 藤沢市稲荷１丁目・本藤沢４丁目 | 352141 | 1392736 | 37 | | | | | | | | | | | | | | | | | | | | | 服部清道・寺田兼方ほか 1965 | 発掘 |
| 140166 | S 地点遺跡　S ２地点 B1 | 藤沢市稲荷１丁目・本藤沢４丁目 | 352141 | 1392736 | 37 | | | | | | | | | | | ○ | | | | | | | | | | 服部清道・寺田兼方ほか 1965 | 発掘 |
| 140167 | S 地点遺跡　S ３地点 B1 | 藤沢市稲荷１丁目・本藤沢４丁目 | 352141 | 1392736 | 37 | ○ | | | | | | | | | | | | | | | ○ | | | | | 服部清道・寺田兼方ほか 1965 | 発掘 |
| 140168 | I 地点遺跡　B1 | 藤沢市善行坂 1-4630-4 番地 | 352203 | 1392757 | 37 | ○ | | | | | | | | | | | | | | | ○ | | ○ | ○ | | 麻生順司・橋本真紀夫・相原俊夫1994a | 発掘 |
| 140169 | 代官山遺跡　Ⅰ | 藤沢市長後 1894 番地他 | 352508 | 1392716 | 40 | ○ | | | | | ○ | | | | ○ | ○ | | | | | ○ | ○ | ○ | ○ | | 上田薫・砂田佳弘 1984 | 発掘 |
| 140170 | 代官山遺跡　Ⅱ | 藤沢市長後 1894 番地他 | 352508 | 1392716 | 40 | ○ | | | | | ○ | | ○ | | | ○ | | | ○ | | | | ○ | ○ | | 上田薫・砂田佳弘 1984 | 発掘 |
| 140171 | 代官山遺跡　Ⅲ | 藤沢市長後 1894 番地他 | 352508 | 1392716 | 40 | | | | | | ○ | | ○ | | | ○ | | | ○ | | | | ○ | | | 上田薫・砂田佳弘 1984 | 発掘 |
| 140172 | 代官山遺跡　Ⅳ | 藤沢市長後 1894 番地他 | 352508 | 1392716 | 40 | ○ | | | | | ○ | | | | | ○ | ○ | | ○ | | ○ | | ○ | | | 上田薫・砂田佳弘 1984 | 発掘 |
| 140173 | 代官山遺跡　Ⅴ | 藤沢市長後 1894 番地他 | 352508 | 1392716 | 40 | ○ | | | | | ○ | | | | | ○ | | | ○ | | | | ○ | | | 上田薫・砂田佳弘 1984 | 発掘 |
| 140174 | 代官山遺跡　Ⅵ | 藤沢市長後 1894 番地他 | 352508 | 1392716 | 40 | ○ | | | | ○ | ○ | | | | | ○ | ○ | | ○ | | ○ | | ○ | | | 上田薫・砂田佳弘 1984 | 発掘 |
| 140175 | 代官山遺跡　Ⅶ | 藤沢市長後 1894 番地他 | 352508 | 1392716 | 40 | ○ | | | | | | | | | | | | | | | | | ○ | | | 上田薫・砂田佳弘 1984 | 発掘 |
| 140176 | 代官山遺跡　Ⅷ | 藤沢市長後 1894 番地他 | 352508 | 1392716 | 40 | | | | | | | | | | | | | | | | | | | | | 上田薫・砂田佳弘 1984 | 発掘 |
| 140177 | 代官山遺跡　Ⅸ | 藤沢市長後 1894 番地他 | 352508 | 1392716 | 40 | | | | | | | | | | | | | | ○ | | | | | | | 上田薫・砂田佳弘 1984 | 発掘 |
| 140178 | 代官山遺跡　Ⅹ | 藤沢市長後 1894 番地他 | 352508 | 1392716 | 40 | | | | | | | | | | | | | | | | | | ○ | | | 上田薫・砂田佳弘 1984 | 発掘 |
| 140179 | 代官山遺跡　Ⅹ以前 | 藤沢市長後 1894 番地他 | 352508 | 1392716 | 40 | | | | | | | | | | | | | | | | | | | | | 上田薫・砂田佳弘 1984 | 発掘 |
| 140180 | 根下遺跡　Ⅰ | 藤沢市大庭字根下 1794 番地他 | 352116 | 1392715 | 16 | | | | | ○ | | | | | | ○ | | | | | | | ○ | ○ | | 相原俊夫・麻生順司ほか 1987 | 発掘 |
| 140181 | 根下遺跡　Ⅱ | 藤沢市大庭字根下 1794 番地他 | 352116 | 1392715 | 16 | | | | | | | | | | | | | | | | | | | ○ | | 相原俊夫・麻生順司ほか 1987 | 発掘 |
| 140182 | 根下遺跡　Ⅲ | 藤沢市大庭字根下 1794 番地他 | 352116 | 1392715 | 16 | | | | | | | | | | | ○ | ○ | | ○ | | | | ○ | ○ | | 相原俊夫・麻生順司ほか 1987 | 発掘 |
| 140183 | 根下遺跡　Ⅳ | 藤沢市大庭字根下 1794 番地他 | 352116 | 1392715 | 16 | ○ | | ○ | | | | | | | | | | | ○ | | | | ○ | ○ | | 相原俊夫・麻生順司ほか 1987 | 発掘 |
| 140184 | 根下遺跡　Ⅴ | 藤沢市大庭字根下 1794 番地他 | 352116 | 1392715 | 16 | | | | | | | | | | | | | | ○ | | | | | | | 相原俊夫・麻生順司ほか 1987 | 発掘 |
| 140185 | 南鍛冶山遺跡　漸移層 | 藤沢市石川 205 番地他 | 352227 | 1392711 | 35 | | | ○ | | | ○ | | | | ○ | ○ | | | | ○ | ○ | ○ | ○ | ○ | | 望月芳・榊剛史 1996 | 発掘 |
| 140186 | 南鍛冶山遺跡　Ⅰ | 藤沢市石川 205 番地他 | 352227 | 1392711 | 35 | | | | | | | | ○ | | | ○ | | | | | ○ | | ○ | | | 望月芳・榊剛史 1996 | 発掘 |
| 140187 | 南鍛冶山遺跡　Ⅱ | 藤沢市石川 205 番地他 | 352227 | 1392711 | 35 | ○ | | | | | | | | | | ○ | | | | | | | ○ | ○ | ○ | 望月芳・榊剛史 1996 | 発掘 |
| 140188 | 南鍛冶山遺跡　Ⅲ | 藤沢市石川 205 番地他 | 352227 | 1392711 | 35 | ○ | | | | | | | | | | ○ | | | | | | | ○ | ○ | ○ | 望月芳・榊剛史 1996 | 発掘 |
| 140189 | 南鍛冶山遺跡　Ⅳ | 藤沢市石川 205 番地他 | 352227 | 1392711 | 35 | ○ | | | | | | | | | | ○ | | | | | | | ○ | ○ | | 望月芳・榊剛史 1996 | 発掘 |
| 140190 | 南鍛冶山遺跡　Ⅴ | 藤沢市石川 205 番地他 | 352227 | 1392711 | 35 | ○ | | | | | | | | | | ○ | | | | | | | ○ | ○ | ○ | 望月芳・榊剛史 1996 | 発掘 |
| 140191 | 南鍛冶山遺跡　Ⅵ | 藤沢市石川 205 番地他 | 352227 | 1392711 | 35 | | | | | | | | | | | ○ | | | | | | | | | | 望月芳・榊剛史 1996 | 発掘 |
| 140192 | 南鍛冶山遺跡　Ⅶ | 藤沢市石川 205 番地他 | 352227 | 1392711 | 35 | | | | | | | | | | | | | | | | | | | | | 望月芳・榊剛史 1996 | 発掘 |
| 140193 | 慶応義塾湘南藤沢キャンパス内遺跡　漸移層 | 藤沢市遠藤字苅込 5355 番地外 | 352327 | 1392525 | 35 | | | ○ | | | ○ | | | | ○ | ○ | | | ○ | | ○ | ○ | ○ | | | 岡本孝之・小渕忠秋ほか 1992 | 発掘 |
| 140194 | 慶応義塾湘南藤沢キャンパス内遺跡　Ⅰ | 藤沢市遠藤字苅込 5355 番地外 | 352327 | 1392525 | 35 | | | | | | ○ | | ○ | | | | | | | | | | ○ | | | 岡本孝之・小渕忠秋ほか 1992 | 発掘 |
| 140195 | 慶応義塾湘南藤沢キャンパス内遺跡　Ⅱ | 藤沢市遠藤字苅込 5355 番地外 | 352327 | 1392525 | 35 | ○ | | | | | ○ | | | | | ○ | | | | | | | ○ | | ○ | 岡本孝之・小渕忠秋ほか 1992 | 発掘 |
| 140196 | 慶応義塾湘南藤沢キャンパス内遺跡　Ⅲ | 藤沢市遠藤字苅込 5355 番地外 | 352327 | 1392525 | 35 | ○ | | | | | ○ | | | | | ○ | ○ | | | | | | ○ | ○ | | 岡本孝之・小渕忠秋ほか 1992 | 発掘 |
| 140197 | 慶応義塾湘南藤沢キャンパス内遺跡　Ⅳ | 藤沢市遠藤字苅込 5355 番地外 | 352327 | 1392525 | 35 | ○ | | | | ○ | | | | | | ○ | ○ | | | | ○ | | ○ | | | 岡本孝之・小渕忠秋ほか 1992 | 発掘 |
| 140198 | 慶応義塾湘南藤沢キャンパス内遺跡　Ⅴ | 藤沢市遠藤字苅込 5355 番地外 | 352327 | 1392525 | 35 | ○ | | | | | | | | | | ○ | ○ | | | | | | ○ | | | 岡本孝之・小渕忠秋ほか 1992 | 発掘 |
| 140199 | 慶応義塾湘南藤沢キャンパス内遺跡　Ⅵ | 藤沢市遠藤字苅込 5355 番地外 | 352327 | 1392525 | 35 | ○ | | | | | | | | | | | | | | | | | ○ | | | 岡本孝之・小渕忠秋ほか 1992 | 発掘 |
| 140200 | 藤沢市 No.202 遺跡　Ⅲ | 藤沢市遠藤字苅込 5355 番地外 | 352327 | 1392525 | 35 | | | | | | | | | | | | | | | | | | | | | 須田英一 1993a | 発掘 |
| 140201 | 下ノ根遺跡 B1 上面 | 藤沢市石川 426 番地他 | 352236 | 1392703 | 35 | | | | | | | | | | | | | | | | ○ | | | ○ | | 加藤信夫・山下英誉 1985 | 発掘 |
| 140202 | 今田遺跡　漸移層 | 藤沢市今田 688－1 番地 | 352345 | 1392821 | 30 | | | | | | | | | | | | | | | | | ○ | | | | 今田遺跡発掘調査団 1992 | 発掘 |
| 140203 | 今田遺跡　Ⅰ | 藤沢市今田 688－1 番地 | 352345 | 1392821 | 30 | | | | | | ○ | | | | | ○ | | | ○ | | ○ | | ○ | | | 今田遺跡発掘調査団 1992 | 発掘 |
| 140204 | 今田遺跡　Ⅱ | 藤沢市今田 688-1 番地 | 352345 | 1392821 | 30 | ○ | | | | | | | | | | ○ | | | ○ | ○ | ○ | | ○ | ○ | | 今田遺跡発掘調査団 1992 | 発掘 |
| 140205 | 今田遺跡　Ⅲ | 藤沢市今田 688－1 番地 | 352345 | 1392821 | 30 | ○ | | | | | ○ | | | | | ○ | | | ○ | | ○ | | ○ | ○ | | 今田遺跡発掘調査団 1992 | 発掘 |
| 140206 | 今田遺跡　Ⅳ | 藤沢市今田 688－1 番地 | 352345 | 1392821 | 30 | | | | | | | | | | | | | | | | | | | ○ | | 今田遺跡発掘調査団 1992 | 発掘 |
| 140207 | 藤沢市 No.202 遺跡　B1 ～ L2 層 | 藤沢市遠藤 5322 番地外 慶應義塾藤沢校校地内 | 352327 | 1392525 | 40 | ○ | | | | | | | | | | | | | | | | | | ○ | | 継実・鈴木啓介 2000 | 発掘 |
| 140208 | 南葛野遺跡　漸移層 | 藤沢市葛野 2035-2・1801-1 番地他 | 352425 | 1392521 | 42 | | | | | | ○ | | | | | | ○ | | | | ○ | ○ | ○ | | ○ | 関根唯巳・桜井準也ほか 1995 | 発掘 |
| 140209 | 南葛野遺跡　Ⅰ | 藤沢市葛野 2035-2・1801-1 番地他 | 352425 | 1392521 | 42 | ○ | | | | | ○ | | | | | ○ | | | | | | | ○ | | ○ | 関根唯巳・桜井準也ほか 1995 | 発掘 |
| 140210 | 南葛野遺跡　Ⅱ | 藤沢市葛野 2035-2・1801-1 番地他 | 352425 | 1392521 | 42 | ○ | | | | ○ | ○ | | | | | ○ | ○ | | | | | | ○ | | ○ | 関根唯巳・桜井準也ほか 1995 | 発掘 |
| 140211 | 遠藤山崎遺跡　漸移層 | 藤沢市遠藤字山崎 4054 番地他 | 352331 | 1392558 | 26 | | ○ | | | | ○ | | | ○ | ○ | ○ | | ○ | | ○ | ○ | | ○ | | | 戸田哲也・麻生順司ほか 2003 | 発掘 |
| 140212 | 遠藤山崎遺跡　B2U ～ B2L | 藤沢市遠藤字山崎 4054 番地他 | 352331 | 1392558 | 26 | ○ | | | | ○ | | | | | | ○ | | | ○ | | | | ○ | ○ | | 戸田哲也・麻生順司ほか 2003 | 発掘 |
| 140213 | 藤沢市 No.399 遺跡　Ⅰ | 藤沢市石川 2721-2 番地 | 352230 | 1392640 | 27 | | | | | | | | | | | | | | | | | | | ○ | | 関根唯巳・須田英一 1995 | 発掘 |
| 140214 | 藤沢市 No.399 遺跡　Ⅱ | 藤沢市石川 2721-2 番地 | 352230 | 1392640 | 27 | | | | | | | | | | | | | | | | | | | ○ | | 関根唯巳・須田英一 1995 | 発掘 |
| 140215 | 遠藤広谷遺跡　ⅢC 下部～漸移層 | 藤沢市遠藤字広谷 3520 番地 | 352331 | 1392558 | 32 | | | | | | ○ | | | | ○ | | | | | | | | | | | 戸田哲也・麻生順司ほか 2003 | 発掘 |
| 140216 | 遠藤広谷遺跡　B2U ～ B2L | 藤沢市遠藤字広谷 3520 番地 | 352331 | 1392558 | 32 | | | | | | | | | | | | | | | | | | ○ | | | 戸田哲也・麻生順司ほか 2003 | 発掘 |
| 140217 | 善行遺跡　B1 | 藤沢市善行坂 1-6-1 番地他 | 352154 | 1392748 | 47 | ○ | | | | | | | | | | | | | | | | | ○ | | | 秋山重美・戸田哲也ほか 1994 | 発掘 |
| 140218 | 藤沢市 No.424 遺跡　L2 ～ B2 | 藤沢市西俣野 414-1 番地外 | 352246 | 1392909 | 43 | ○ | | | | | | | | | | ○ | | | | | | | ○ | | | 桜井準也・浜野洋一・土屋浩美 1996 | 発掘 |
| 140219 | 藤沢市 No.455 遺跡 | 藤沢市下土棚 1573 番地 | 352442 | 1392717 | 35 | | | | | | ○ | | | | ○ | ○ | | | | | ○ | | ○ | | | 渡辺清史 1995 | 発掘 |
| 140220 | 藤沢市 No.455 遺跡　Ⅰ | 藤沢市下土棚 1573 番地 | 352442 | 1392717 | 35 | ○ | | | | | ○ | | | | | | | | | | | | ○ | | | 渡辺清史 1995 | 発掘 |
| 140221 | 藤沢市 No.455 遺跡　Ⅱ | 藤沢市下土棚 1573 番地 | 352442 | 1392717 | 35 | ○ | | | | ○ | ○ | | | | | ○ | | | | | | | ○ | | | 渡辺清史 1995 | 発掘 |
| 140222 | 用田南原遺跡　草創期 | 藤沢市用田 541 番地他 | 352428 | 1392500 | 43 | | | | | | ○ | | | | ○ | | | | | | | | | | | 栗原伸好 2004a | 発掘 |
| 140223 | 用田南原遺跡　Ⅱ | 藤沢市用田 541 番地他 | 352428 | 1392500 | 43 | | | | | | ○ | | | | | ○ | ○ | | ○ | ○ | ○ | | ○ | | ○ | 栗原伸好 2004a | 発掘 |
| 140224 | 用田南原遺跡　Ⅳ | 藤沢市用田 541 番地他 | 352428 | 1392500 | 43 | ○ | | | | ○ | | | | | | ○ | | | ○ | | | | ○ | | ○ | 栗原伸好 2004a | 発掘 |
| 140225 | 用田鳥居前遺跡　草創期 | 藤沢市用田 655 番地他 | 352418 | 1392456 | 31 | | | | | | ○ | ○ | ○ | | ○ | ○ | | | | | | | ○ | | | 栗原伸好 2002a | 発掘 |
| 140226 | 用田鳥居前遺跡　Ⅰ | 藤沢市用田 655 番地他 | 352418 | 1392456 | 31 | | | | | | | | ○ | | | | | | | | ○ | | ○ | | | 栗原伸好 2002a | 発掘 |
| 140227 | 用田鳥居前遺跡　Ⅳ | 藤沢市用田 655 番地他 | 352418 | 1392456 | 31 | ○ | | | | | ○ | | | | | ○ | ○ | | ○ | ○ | | | ○ | | ○ | 栗原伸好 2002a | 発掘 |
| 140228 | 用田鳥居前遺跡　Ⅴ | 藤沢市用田 655 番地他 | 352418 | 1392456 | 31 | ○ | | | | | ○ | | | | | ○ | | | | | | | ○ | | | 栗原伸好 2002a | 発掘 |
| 140229 | 用田鳥居前遺跡　Ⅵ | 藤沢市用田 655 番地他 | 352418 | 1392456 | 31 | ○ | | | | ○ | ○ | | | | | ○ | | | ○ | | ○ | | | | | 栗原伸好 2002a | 発掘 |
| 140230 | 用田大河内遺跡　Ⅰ | 藤沢市用田 1534 番地他 | 352432 | 1392429 | 19 | | | | | | | | ○ | | | ○ | | | | | ○ | | ○ | | | 栗原伸好 2004 | 発掘 |
| 140231 | 用田大河内遺跡　Ⅵ | 藤沢市用田 1534 番地他 | 352432 | 1392429 | 19 | ○ | | | | ○ | ○ | | | | | ○ | ○ | | ○ | | | | ○ | | | 栗原伸好 2004 | 発掘 |
| 140232 | 葛原滝谷遺跡　草創期 | 藤沢市葛原 1715 番地他 | 352415 | 1392529 | 43 | | | | | | ○ | | | | ○ | ○ | | | | | | | ○ | | | 栗原伸好 2003 | 発掘 |
| 140233 | 葛原滝谷遺跡　Ⅰ | 藤沢市葛原 1715 番地他 | 352415 | 1392529 | 43 | | | | | | | | | | | ○ | | | | | | | | | | 栗原伸好 2003 | 発掘 |
| 140234 | 葛原滝谷遺跡　Ⅲ | 藤沢市葛原 1715 番地他 | 352415 | 1392529 | 43 | | | | | | ○ | | | | | ○ | | | | | | | | | | 栗原伸好 2003 | 発掘 |
| 140235 | 葛原滝谷遺跡　Ⅳ | 藤沢市葛原 1715 番地他 | 352415 | 1392529 | 43 | | | | | | | | | | | | | | | | | | | | ○ | 栗原伸好 2003 | 発掘 |
| 140236 | 葛原滝谷遺跡　Ⅵ | 藤沢市葛原 1715 番地他 | 352415 | 1392529 | 43 | ○ | | | | | | | | | | ○ | | | | | ○ | | | ○ | | 栗原伸好 2003 | 発掘 |
| 140237 | 本入こざっ原遺跡　Ⅰ | 藤沢市善行 7-1-2 番地 | 352135 | 1392834 | 51 | ○ | | | | | ○ | | | | ○ | ○ | | | | | | | | | | 高村公之・中根賢ほか 1996 | 発掘 |
| 140238 | 本入こざっ原遺跡　Ⅱ | 藤沢市善行 7-1-2 番地 | 352135 | 1392834 | 51 | ○ | | | | | | | ○ | | | | | | ○ | | | | ○ | | | 高村公之・中根賢ほか 1996 | 発掘 |
| 140239 | 本入こざっ原遺跡　Ⅲ | 藤沢市善行 7-1-2 番地 | 352135 | 1392834 | 51 | ○ | | | | | ○ | | | | | | ○ | | ○ | | | | ○ | | | 高村公之・中根賢ほか 1996 | 発掘 |
| 140240 | 本入こざっ原遺跡　Ⅳ | 藤沢市善行 7-1-2 番地 | 352135 | 1392834 | 51 | ○ | | | | ○ | | | | | | | | | | | | | | | | 高村公之・中根賢ほか 1996 | 発掘 |
| 140241 | 本入こざっ原遺跡　Ⅴ | 藤沢市善行 7-1-2 番地 | 352135 | 1392834 | 51 | | | | | | | | | | | | | | | | | | | | | 高村公之・中根賢ほか 1996 | 発掘 |
| 140242 | 藤沢市 No.211 遺跡 L1S | 藤沢市大庭 5429-9 番地 | 352201 | 1391626 | 9 | | | | | | | | | | | | | | | | | | | | | 寺田兼方 1997 | 発掘 |
| 140243 | 藤沢市 No.211 遺跡 L2 | 藤沢市大庭 5224-6 番地 | 352201 | 1391626 | 10 | ○ | | | | | | | | | | | | | | | | | | | | 桜井準也 2002 | 発掘 |
| 140244 | 藤沢市 No.419 遺跡 第１地点　Ⅰ | 藤沢市湘南台 7-231-3 番地他 | 352353 | 1392832 | 5 | ○ | | | | | | | | | | ○ | | | | | | | ○ | | | 桜井準也 1997 | 発掘 |

| ID | 遺跡名 | 所在地 | 緯度 | 経度 | 標高 | ナイフ形石器 | 台形石器 | 斧形石器 | 剥片尖頭器 | 角錐状石器 | 槍先形尖頭器 | 両面調整石器 | 細石刃・細石核 | 神子柴型石斧 | 有茎尖頭器 | 掻器・削器 | 彫器 | 礫石 | 凹石 | 台石 | 礫器 | 草創期土器 | ブロック | 礫群・配石 | 炭化物集中 | 文献 | 調査歴 |
|---|---|---|---|---|---|---|---|---|---|---|---|---|---|---|---|---|---|---|---|---|---|---|---|---|---|---|---|
| 140245 | 藤沢市 No.419 遺跡 第 1 地点 Ⅱ | 藤沢市湘南台 7-231-3 番地他 | 352353 | 1392832 | 5 | ○ | | | | | | | | | | | | | | | | ○ | | | 桜井準也 1997 | 発掘 |
| 140246 | 藤沢市 No.419 遺跡 第 2 地点 Ⅰ | 藤沢市湘南台 7-9-9 番地他 | 352353 | 1392832 | 5 | | | | | | ○ | | | | | | | | | | | ○ | | | 桜井準也 1999a | 発掘 |
| 140247 | 藤沢市 No.419 遺跡 第 2 地点 Ⅱ | 藤沢市湘南台 7-9-9 番地他 | 352353 | 1392832 | 5 | ○ | | | | | ○ | | | | ○ | | | | | | | ○ | | ○ | 桜井準也 1999a | 発掘 |
| 140248 | 藤沢市 No.419 遺跡 第 2 地点 Ⅲ | 藤沢市湘南台 7-9-9 番地他 | 352353 | 1392832 | 5 | | | | | | | | | | ○ | | | | | | | | | ○ | 桜井準也 1999a | 発掘 |
| 140249 | 藤沢市 No.419 遺跡 第 5 地点 Ⅰ | 藤沢市湘南台 7-9-7 番地他 | 352353 | 1392832 | 2 | | | | | | | | | | ○ | | | | | | | ○ | | | 桜井準也 1999b | 発掘 |
| 140250 | 藤沢市 No.419 遺跡 第 5 地点 Ⅱ | 藤沢市湘南台 7-9-7 番地他 | 352353 | 1392832 | 2 | | | | | | | | | | | | | | | | | | | | 桜井準也 1999b | 発掘 |
| 140251 | 菖蒲沢大谷遺跡　Ⅰ | 藤沢市菖蒲沢字大谷 1232 番地他 | 352354 | 1392643 | 34 | | | | | | ○ | | | | | | | | | | | ○ | | | 戸田哲也・麻生順司・中村哲也 2006 | 発掘 |
| 140252 | 菖蒲沢大谷遺跡　Ⅱ | 藤沢市菖蒲沢字大谷 1232 番地他 | 352354 | 1392643 | 34 | ○ | | | | | | | | | | | ○ | | | | | ○ | | | 戸田哲也・麻生順司・中村哲也 2006 | 発掘 |
| 140253 | 菖蒲沢大谷遺跡　Ⅲ | 藤沢市菖蒲沢字大谷 1232 番地他 | 352354 | 1392643 | 34 | ○ | | | | ○ | | | | | ○ | | | | ○ | | | ○ | ○ | | 戸田哲也・麻生順司・中村哲也 2006 | 発掘 |
| 140254 | 菖蒲沢大谷遺跡　Ⅳ | 藤沢市菖蒲沢字大谷 1232 番地他 | 352354 | 1392643 | 34 | ○ | | | | | | | | | ○ | | | | | | | ○ | | | 戸田哲也・麻生順司・中村哲也 2006 | 発掘 |
| 140255 | 藤沢市 No.128 遺跡 | 藤沢市善行 2-19-3 番地 | 352204 | 1392801 | 47 | | | | | | | | | | | | | | | | | ○ | ○ | | 麻生順司 1997 | 発掘 |
| 140256 | 藤沢市 No.149 遺跡　L1H ～ B1 | 藤沢市大庭字二番構 5529-4 番地 | 352206 | 1392646 | 23 | | | | | | | | | | | | | | | | | | | | 土屋浩美 1997 | 発掘 |
| 140257 | 藤沢市 No.269 遺跡　Ⅰ | 藤沢市天神町 3-16-3 番地 | 352256 | 1392742 | 25 | | | | | | | | | | | | | | | | | ○ | | | 浜野洋一・桜井準也 1997 | 発掘 |
| 140258 | 藤沢市 No.269 遺跡　Ⅱ | 藤沢市天神町 3-16-3 番地 | 352256 | 1392742 | 25 | | | | | | | | | | | | | | | | | ○ | | | 浜野洋一・桜井準也 1997 | 発掘 |
| 140259 | 藤沢市 No.451 遺跡 | 藤沢市菖蒲沢境土地区画整理事業区域内 | 352346 | 1392612 | 32 | | | | | | | | | | | | | | | | | ○ | ○ | | 秋山重美 1998 | 発掘 |
| 140260 | 藤沢市 No.451 遺跡 | 藤沢市遠藤字菖蒲沢境 3561-1 番地他 | 352346 | 1392612 | 32 | | | | | | | | | | | | | | | | | ○ | ○ | | 中村哲也 1999 | 発掘 |
| 140261 | 藤が岡 2 丁目遺跡　Ⅰ | 藤沢市藤が岡 2-4-8 番地 | 352056 | 1392922 | 24 | ○ | | | | | | | | | | | | | | | | ○ | ○ | | 麻生順司 1998 | 発掘 |
| 140262 | 藤が岡 2 丁目遺跡　Ⅱ | 藤沢市藤が岡 2-4-8 番地 | 352056 | 1392922 | 24 | | | | | | | | | | | | | | | | | ○ | | | 麻生順司 1998 | 発掘 |
| 140263 | 藤が岡 2 丁目遺跡　Ⅲ | 藤沢市藤が岡 2-4-8 番地 | 352056 | 1392922 | 24 | | | | | | | | | | | | | | | | | | ○ | | 麻生順司 1998 | 発掘 |
| 140264 | 御幣山遺跡　B1 | 藤沢市藤が岡 2-16 番地 | 352029 | 1392952 | 19 | ○ | | | | | | | | | ○ | | | | | | | ○ | | | 長澤邦夫・横山太郎 2007 | 発掘 |
| 140265 | 下土棚諏訪ノ棚地区 1 区・2 区遺跡　L1H ～ B1 | 藤沢市下土棚字諏訪ノ棚 2004-1 番地 | 352434 | 1392707 | 35 | ○ | | | | | | | | | | | | | | | | | | ○ | 中村哲也・麻生順司 2006 | 発掘 |
| 140266 | 葛原東山田地区遺跡 第 1 地点 B0 ～ B1 | 藤沢市下土棚字諏訪ノ棚 2004-2 番地 | 352418 | 1392627 | 34 | ○ | | | | | ○ | | | | ○ | ○ | | | | | | | | | 北部第二土地区画整理事業埋文調査団 2007 | 発掘 |
| 140267 | 葛原東山田地区遺跡 第 4 地点　Ⅰ | 藤沢市下土棚字諏訪ノ棚 2004-2 番地 | 352418 | 1392627 | 34 | | | | | | ○ | | | | | | | | | | | | | | 香川達郎・中山豊 2008 | 発掘 |
| 140268 | 葛原東山田地区遺跡 第 4 地点　Ⅱ | 藤沢市下土棚字諏訪ノ棚 2004-2 番地 | 352418 | 1392627 | 34 | ○ | | | | | | | | | ○ | | | ○ | | | | ○ | | | 香川達郎・中山豊 2008 | 発掘 |
| 140269 | 鍛冶山遺跡　Ⅰ | 藤沢市石川字鍛冶山 21 番地 | 352239 | 1392719 | 35 | ○ | | | | | | | | | ○ | | | ○ | | | | ○ | ○ | | 中村哲也・麻生順司 1999 | 発掘 |
| 140270 | 鍛冶山遺跡　Ⅱ | 藤沢市石川字鍛冶山 21 番地 | 352239 | 1392719 | 35 | ○ | | | | | | | | | ○ | | | | | | | ○ | ○ | | 中村哲也・麻生順司 1999 | 発掘 |
| 140271 | 北窪遺跡　L2 | 藤沢市西俣野字北窪 303-4 番地 | 352342 | 1392844 | 36 | | | | | | | | | | | | | | | | | | | | 降矢順子 2004 | 発掘 |
| 140272 | 藤沢市 No.468 遺跡　L2 ～ B2 | 藤沢市石川地内 3822-3 番地 | 352229 | 1392640 | 40 | | | | | | | | | | | | | | | | | | | | 鈴木啓介・八重畑ちか子 2001 | 発掘 |
| 140273 | 藤沢市 No.221 遺跡　B2 | 藤沢市亀井野字不動前 779-1 番地 | 352432 | 1392736 | 28 | ○ | | | | | | | | | | | | | | | | | | ○ | 鈴木啓介 2004 | 発掘 |
| 140274 | 中郷遺跡 第 2 地点 3 区 B2 | 藤沢市稲荷 1-176-1 番地外 | 352111 | 1392747 | 40 | | | | | | | | | | | | | | | | | | | ○ | 中村哲也・麻生順司 2007 | 発掘 |
| 140275 | 中郷遺跡 第 2 地点 6 区　Ⅰ | 藤沢市稲荷 1-176-1 番地外 | 352111 | 1392747 | 40 | | | | | | | | | | | | | | | | | | | ○ | 中村哲也・麻生順司 2007 | 発掘 |
| 140276 | 中郷遺跡 第 2 地点 6 区　Ⅱ | 藤沢市稲荷 1-176-1 番地外 | 352111 | 1392747 | 40 | ○ | | | | | | | | | ○ | | | ○ | ○ | | | ○ | | | 中村哲也・麻生順司 2007 | 発掘 |
| 140277 | 中郷遺跡 第 2 地点 6 区　Ⅲ | 藤沢市稲荷 1-176-1 番地外 | 352111 | 1392747 | 40 | | | | | | | | | | | | | | | | | | | | 中村哲也・麻生順司 2007 | 発掘 |
| 140278 | 中郷遺跡 第 2 地点 6 区　Ⅳ | 藤沢市稲荷 1-176-1 番地外 | 352111 | 1392747 | 40 | | | | | | | | | | | | | | ○ | | | ○ | | | 中村哲也・麻生順司 2007 | 発掘 |
| 140279 | 中郷遺跡 第 2 地点 12 区 L1H ～ L2 | 藤沢市稲荷 1-176-1 番地外 | 352111 | 1392747 | 40 | | | | | | | | | | | | | | | | | | | | 中村哲也・麻生順司 2007 | 発掘 |
| 140280 | 藤沢市 No.220 遺跡　B4 | 藤沢市石川 403-1 番地 | 352234 | 1392703 | 30 | | | | | | | | | | | | | | | | | | | | 加藤信夫・安達尊伸 1996 | 不時 |
| 140281 | 谷津山神遺跡 第Ⅰ地点 B0 | 小田原市荻窪 300 番地 | 351521 | 1390902 | 64 | | | | | | | | | | | | | | | | ○ | ○ | | | 小田原市教委 2003 | 発掘 |
| 140282 | 久野多古境遺跡 第Ⅱ地点 | 小田原市久野 480-1 他 | 351616 | 1390924 | 37 | | | | | | | | | ○ | | | | | | | | | | | 小田原市教委 2004 | 発掘 |
| 140283 | 久野一本松遺跡 | 小田原市久野字大原 1341 他 30 筆 | 351629 | 1390830 | 91 | | | | | | | | ○ | | | ○ | | | | | | ○ | ○ | | 小田原市教委 2002 | 発掘 |
| 140284 | 小田原城跡城米曲輪 | 小田原市城内 4 番地 1 号 | 351508 | 1390914 | 23 | | | | | | | | | | | | | | | | | | | | 小田原市教委 1984 | 発掘 |
| 140285 | 愛宕山遺跡 | 小田原市城山 1 丁目 576 | 351525 | 1390912 | 27 | | | | | | | | | | | | | | | | | | | | 小田原市教委 1989 | 発掘 |
| 140286 | 立野遺跡 b 地点 L1S | 小田原市荻窪字立野 | 351528 | 1390821 | 65 | | | | | | ○ | | | | | | | | | | | | | | 関東学院大学小田原校地内調査団 1997 | 発掘 |
| 140287 | 天神山台遺跡 | 小田原市城山 4-861-8・863-16 | 351457 | 1390901 | 42 | | | | | | ○ | | | | | | | | | | | | | | 小田原市教委 1994 | 発掘 |
| 140288 | 大島仲ノ谷遺跡　L1H ～ L2 | 茅ヶ崎市堤 3573 番地先他 | 352210 | 1392440 | 43 | ○ | | | | | | | | | | | | | | | | ○ | | | 阿部友寿・高村公之・中根賢 1997 | 発掘 |
| 140289 | 諏訪谷西遺跡　B2 | 茅ヶ崎市堤 3762 番地先他 | 352207 | 1392438 | 33 | | | | | | | | | | | | | | | | | | | ○ | 阿部友寿・高村公之・中根賢 1997 | 発掘 |
| 140290 | 椎ノ木坂遺跡　B2 | 茅ヶ崎市下寺尾 1872 番地 | 352205 | 1392432 | 40 | | | | | | | | | | | | | | | | | | | ○ | 茅ヶ崎市 1982 | 不時 |
| 140291 | 堤・杉山原遺跡 | 茅ヶ崎市堤字南谷 2595-1 番地 | 352149 | 1392505 | 40 | | | | | | ○ | | | | | | | | | | | | | | 茅ヶ崎市 1982 | 採集 |
| 140292 | 釜の上遺跡 | 相模原市相模湖町 | 353548 | 1391306 | 224 | ○ | | | | | ○ | | ○ | | | | ○ | | | | | | | | 相模湖町教委 1974 | 採集 |
| 140293 | 橋本遺跡　Ⅰ | 相模原市元橋本町及び橋本 7 丁目 | 353616 | 1392014 | 134 | | | | | | ○ | | | | | | | | | | | | | | 相模原市橋本調査会 1984 | 発掘 |
| 140294 | 橋本遺跡　Ⅱ | 相模原市元橋本町及び橋本 7 丁目 | 353616 | 1392014 | 134 | ○ | | ○ | | | ○ | | | | ○ | | | ○ | ○ | ○ | | | | | 相模原市橋本調査会 1984 | 発掘 |
| 140295 | 橋本遺跡　Ⅲ | 相模原市元橋本町及び橋本 7 丁目 | 353616 | 1392014 | 134 | ○ | | | | | | | | | ○ | ○ | | | | | | | | | 相模原市橋本調査会 1984 | 発掘 |
| 140296 | 橋本遺跡　Ⅳ | 相模原市元橋本町及び橋本 7 丁目 | 353616 | 1392014 | 134 | ○ | | | | | | | | | | | | | | | ○ | | | | 相模原市橋本調査会 1984 | 発掘 |
| 140297 | 橋本遺跡　Ⅴ | 相模原市元橋本町及び橋本 7 丁目 | 353616 | 1392014 | 134 | ○ | | | | | | | | | ○ | | | | | | | | | | 相模原市橋本調査会 1984 | 発掘 |
| 140298 | 橋本遺跡　Ⅵ | 相模原市元橋本町及び橋本 7 丁目 | 353616 | 1392014 | 134 | ○ | | | | | | | | | ○ | | | | | | | | | | 相模原市橋本調査会 1984 | 発掘 |
| 140299 | 矢掛・久保遺跡　Ⅰ | 相模原市東橋本 4-2-8 | 353549 | 1392142 | 136 | | | | | | | | | | | | | | | | | ○ | | | 矢掛・久保調査会 1989 | 発掘 |
| 140300 | 矢掛・久保遺跡　Ⅱ | 相模原市東橋本 4-2-8 | 353549 | 1392142 | 136 | ○ | | | | ○ | ○ | | | | ○ | ○ | | | | | | | | | 矢掛・久保調査会 1989 | 発掘 |
| 140301 | 矢掛・久保遺跡　Ⅲ | 相模原市東橋本 4-2-8 | 353549 | 1392142 | 136 | | | | | | | | | | | | | | | | | | | | 矢掛・久保調査会 1989 | 発掘 |
| 140302 | 下九沢山谷遺跡　Ⅰ | 相模原市字下九沢山谷 | 353434 | 1392008 | 115 | | | | | | ○ | | ○ | | | | ○ | | | | | ○ | ○ | | 中村喜代重 1979 | 発掘 |
| 140303 | 下九沢山谷遺跡　Ⅱ | 相模原市字下九沢山谷 | 353434 | 1392008 | 115 | ○ | ○ | | | | ○ | | | | | | ○ | | | | | ○ | ○ | | 中村喜代重 1979 | 発掘 |
| 140304 | 下九沢山谷遺跡　Ⅲ | 相模原市字下九沢山谷 | 353434 | 1392008 | 115 | ○ | | | | | | | | | | | ○ | | ○ | | | ○ | ○ | | 中村喜代重 1979 | 発掘 |
| 140305 | 下九沢山谷遺跡　Ⅳ | 相模原市字下九沢山谷 | 353434 | 1392008 | 115 | ○ | | | | | ○ | | | | | | ○ | | | | | ○ | ○ | | 中村喜代重 1979 | 発掘 |
| 140306 | 下九沢山谷遺跡　Ⅴ | 相模原市字下九沢山谷 | 353434 | 1392008 | 115 | | | | | | ○ | | | | ○ | | | | | | | ○ | ○ | | 中村喜代重 1979 | 発掘 |
| 140307 | 長久保遺跡　B0 | 相模原市横山 6 丁目 | 353335 | 1392155 | 112 | | | | | | ○ | | | | | | ○ | | | | | | | | 諏訪間順 1983 | 発掘 |
| 140308 | 長久保遺跡　L1H | 相模原市横山 6 丁目 | 353335 | 1392155 | 112 | | | | | | | | | | | | | | | | | | | | 諏訪間順 1983 | 発掘 |
| 140309 | 長久保遺跡　B1 | 相模原市横山 6 丁目 | 353335 | 1392155 | 112 | ○ | | | | | | | | | | | | | | | | | | | 諏訪間順 1983 | 発掘 |
| 140310 | 長久保遺跡　B5 | 相模原市横山 6 丁目 | 353335 | 1392155 | 108 | | | | | | | | | | | | | | | | | | | | 諏訪間順 1983 | 発掘 |
| 140311 | 上溝乙二号第 3 地点遺跡　L1H | 相模原市上溝字乙二号 3159 番 1 外 | 353319 | 1392157 | 106 | | | ○ | | | ○ | | | | | | | | ○ | | ○ | | | | 相模原市第 133 号遺跡調査団 2004 | 発掘 |
| 140312 | 上溝 6 丁目遺跡　旧 | 相模原市上溝 6-5-1 | 353321 | 1392117 | 96 | ○ | | | | | | | | | | | | | | | | | | | 白石浩之 1992 | 発掘 |
| 140313 | 田名稲荷山遺跡 A 地区　Ⅰ | 相模原市田名字稲荷山 6783 － 1 外 | 353257 | 1392044 | 93 | | | | | | ○ | | | | | | | | | | | | | | 鈴木次郎ほか 1986 | 発掘 |
| 140314 | 田名稲荷山遺跡 A 地区　Ⅱ | 相模原市田名字稲荷山 6783 － 1 外 | 353257 | 1392044 | 93 | ○ | | | | | ○ | | | | | | | | | | | ○ | ○ | | 鈴木次郎ほか 1986 | 発掘 |
| 140315 | 田名稲荷山遺跡 A 地区 Ⅳ | 相模原市田名字稲荷山 6783 － 1 外 | 353257 | 1392044 | 93 | | | | | | | | | | | | | | | | | | | | 鈴木次郎ほか 1986 | 発掘 |
| 140316 | 田名稲荷山遺跡 B 地区　Ⅰ | 相模原市田名字稲荷山 6783 － 1 外 | 353257 | 1392044 | 93 | | | | | | ○ | | | | | | | | | | | ○ | | | 鈴木次郎ほか 1986 | 発掘 |
| 140317 | 田名稲荷山遺跡 B 地区　Ⅱ | 相模原市田名字稲荷山 6783 － 1 外 | 353257 | 1392044 | 93 | | | | | | ○ | | | | | | ○ | | ○ | | | ○ | ○ | | 鈴木次郎ほか 1986 | 発掘 |
| 140318 | 田名稲荷山遺跡 B 地区　Ⅲ | 相模原市田名字稲荷山 6783 － 1 外 | 353257 | 1392044 | 93 | ○ | | | | | | | | | | | | | | | | ○ | ○ | | 鈴木次郎ほか 1986 | 発掘 |
| 140319 | 下塩田遺跡 | 相模原市字下塩田 10,488-2 | 353154 | 1392138 | 73 | | | | | | | | ○ | | | | | | | | | | | | 下塩田遺跡発掘調査団 1979 | 発掘 |
| 140320 | 塩田遺跡 | 相模原市田名字東山 9244 | 353348 | 1391945 | 108 | | | | | | | | ○ | | ○ | ○ | | | | | | | | | 相模原市教委 1964 | 発掘 |
| 140321 | 当麻遺跡 | 相模原市田名花ケ谷戸 1045-2 他 | 353145 | 1392145 | 100 | | | | | | | | ○ | | ○ | | | | | | | | | | 白石浩之 1977 | 発掘 |
| 140322 | 当麻亀形遺跡 第 1 次調査区　Ⅰ | 相模原市当麻字亀形 526-1 他 | 353153 | 1392204 | 77 | | | | | | | | | | | | | | | | | ○ | | | 相模原都計道嶽之内当麻線調査団 2002 | 発掘 |
| 140323 | 当麻亀形遺跡 第 2・4 次調査区　Ⅱ | 相模原市当麻字亀形 526-1 他 | 353153 | 1392204 | 77 | ○ | | | | | | | ○ | | | ○ | | | | | | ○ | ○ | | 相模原都計道嶽之内当麻線調査団 2002 | 発掘 |
| 140324 | 当麻亀形遺跡 第 3 次調査区　Ⅲ | 相模原市当麻字亀形 526-1 他 | 353153 | 1392204 | 77 | ○ | | | | | ○ | | | | | | | | | | | ○ | | | 相模原都計道嶽之内当麻線調査団 2002 | 発掘 |
| 140325 | 当麻亀形遺跡 第 4 次調査区　Ⅳ | 相模原市当麻字亀形 526-1 他 | 353153 | 1392204 | 77 | ○ | | | ○ | | | | | | | | | | | | | ○ | | | 相模原都計道嶽之内当麻線調査団 2002 | 発掘 |
| 140326 | 下中丸遺跡 | 相模原市下溝字下中丸 611 | 353154 | 1392231 | 75 | | | | | | ○ | | | | ○ | | | | | | | | | | 下中丸遺跡調査団 1992 | 発掘 |
| 140327 | 市道横山磯部内遺跡 | 相模原市磯部 | 353057 | 1392304 | 66 | | | | | | | | | | ○ | | | | | | | | | | 市道横山磯部内遺跡調査団 1985 | 発掘 |
| 140328 | 勝坂 D 地点遺跡 | 相模原市磯部 | 353034 | 1392316 | 65 | | | | | | | | | | ○ | | | | | | | | | | 勝坂遺跡 D 地点発掘調査団 1975 | 発掘 |
| 140329 | 勝坂遺跡 | 相模原市磯部字勝坂 1832-2 | 353034 | 1392318 | 53 | | | | | | | | | | | | | | | | | | | | 相模原市教委 1991 | 発掘 |
| 140330 | 中村遺跡 C 地区　Ⅰ | 相模原市上鶴間 1884-1 | 353213 | 1392646 | 78 | | | | | | ○ | | | | | | | | | | | | | | 中村遺跡発掘調査団 1987 | 発掘 |
| 140331 | 中村遺跡 E 地区　Ⅱ | 相模原市上鶴間 1884-1 | 353213 | 1392646 | 78 | ○ | | | | | | | ○ | | | | | | | ○ | | ○ | ○ | | 中村遺跡発掘調査団 1987 | 発掘 |
| 140332 | 中村遺跡 C 地区　Ⅲ | 相模原市上鶴間 1884-1 | 353213 | 1392646 | 78 | ○ | | | | | ○ | | | | ○ | | | | | | | ○ | ○ | | 中村遺跡発掘調査団 1987 | 発掘 |
| 140333 | 中村遺跡 E ～ G 地区 Ⅳ | 相模原市上鶴間 1884-1 | 353213 | 1392646 | 78 | ○ | | | | | ○ | | | | ○ | | | | | | | ○ | ○ | | 中村遺跡発掘調査団 1987 | 発掘 |
| 140334 | 中村遺跡 C 地区 Ⅴ (C) | 相模原市上鶴間 1884-1 | 353213 | 1392646 | 78 | ○ | | | | | ○ | | | | ○ | ○ | | ○ | | | | ○ | ○ | | 中村遺跡発掘調査団 1987 | 発掘 |
| 140335 | 中村遺跡 D ～ F 地区 Ⅴ (D ～ F) | 相模原市上鶴間 1884-2 | 353213 | 1392646 | 78 | ○ | | | | | ○ | | | | ○ | ○ | | | | | | ○ | ○ | | 中村遺跡発掘調査団 1987 | 発掘 |
| 140336 | 中村遺跡 C 地区 Ⅵ | 相模原市上鶴間 1884-1 | 353213 | 1392646 | 78 | | | | | | ○ | | | | | | | | | | | | | | 中村遺跡発掘調査団 1987 | 発掘 |

| ID | 遺跡名 | 所在地 | 緯度 | 経度 | 標高 | ナイフ形石器 | 台形石器 | 斧形石器 | 剥片尖頭器 | 角錐状石器 | 槍先形尖頭器 | 両面調整石器 | 細石刃・細石核 | 神子柴型石斧 | 有茎尖頭器 | 掻器・削器 | 彫器 | 砥石 | 叩石 | 台石 | 礫器 | 草創期土器 | ブロック | 礫群・配石 | 炭化物集中 | 文献 | 調査歴 |
|---|---|---|---|---|---|---|---|---|---|---|---|---|---|---|---|---|---|---|---|---|---|---|---|---|---|---|---|
| 140337 | 相模原市 No.203 遺跡 | 相模原市相模大野 7-3720-2 | 353153 | 1392625 | 85 | | | | | | ○ | | | | | | | | ○ | | | | | | | 相模原市教委 1990 | 分布 |
| 140338 | 古淵Ｂ遺跡　Ⅰａ | 相模原市古淵 1683-3 他 | 353326 | 1392520 | 105 | ○ | | ○ | | ○ | ○ | | ○ | | | ○ | ○ | | | | | | ○ | ○ | | 相模原市古淵Ｂ遺跡発掘調査団 1990 | 発掘 |
| 140339 | 古淵Ｂ遺跡　Ⅰｂ | 相模原市古淵 1683-3 他 | 353326 | 1392520 | 105 | ○ | | | | | ○ | | | | | | | | | | | | ○ | ○ | | 相模原市古淵Ｂ遺跡発掘調査団 1990 | 発掘 |
| 140340 | 古淵Ｂ遺跡　Ⅱａ | 相模原市古淵 1683-3 他 | 353326 | 1392520 | 105 | ○ | | | | | ○ | | ○ | | | | ○ | | ○ | | | | ○ | ○ | | 相模原市古淵Ｂ遺跡発掘調査団 1990 | 発掘 |
| 140341 | 古淵Ｂ遺跡　Ⅱｂ | 相模原市古淵 1683-3 他 | 353326 | 1392520 | 105 | ○ | | | | ○ | ○ | | | | | | ○ | | | | | | ○ | ○ | | 相模原市古淵Ｂ遺跡発掘調査団 1990 | 発掘 |
| 140342 | 古淵Ｂ遺跡　Ⅲａ | 相模原市古淵 1683-3 他 | 353326 | 1392520 | 105 | ○ | | | | | | | | | | | | | | | | | ○ | | | 相模原市古淵Ｂ遺跡発掘調査団 1990 | 発掘 |
| 140343 | 古淵Ｂ遺跡　Ⅳ | 相模原市古淵 1683-3 他 | 353326 | 1392520 | 105 | ○ | | | | | | | | | | | | | | | | | ○ | ○ | | 相模原市古淵Ｂ遺跡発掘調査団 1990 | 発掘 |
| 140344 | 横山坂遺跡　L1S | 相模原市陽光台 1 丁目 21 | 353310 | 1392214 | 117 | ○ | | | | | | | ○ | | | | | | | | | | | | | 相模原市 2007 | 発掘 |
| 140345 | 横山坂遺跡　B0 | 相模原市陽光台 1 丁目 21 | 353310 | 1392214 | 117 | | | | | | ○ | | ○ | | | | | | | | | | | | | 相模原市 2007 | 発掘 |
| 140346 | 横山坂遺跡　L1H | 相模原市陽光台 1 丁目 21 | 353310 | 1392214 | 117 | | | | | | ○ | | | | | | | | | | | | | | | 相模原市 2007 | 発掘 |
| 140347 | 横山坂遺跡　B1 | 相模原市陽光台 1 丁目 21 | 353310 | 1392214 | 117 | ○ | | | | | | | ○ | | | | | | | | | | | | | 相模原市 2007 | 発掘 |
| 140348 | 横山坂遺跡　L2 | 相模原市陽光台 1 丁目 21 | 353310 | 1392214 | 117 | ○ | | | | | | | | | | | | | | | | | | | | 相模原市 2007 | 発掘 |
| 140349 | 相模原市 No.34 遺跡 | 相模原市上溝久保 | 353234 | 1392911 | 96 | | | | | | ○ | | | | | | | | | | | | | | | 相模原市教委 1990 | 分布 |
| 140350 | 相模野 No.14 遺跡 | 相模原市上溝 | 353326 | 1392156 | 119 | | | | | | | | ○ | | | | | | | | | | | | | 相模野考古学研究会 1971 | 分布 |
| 140351 | 相模野 No.13 遺跡　L1H ～ B1U | 相模原市上溝丸崎 | 353310 | 1392214 | 119 | | | | | | ○ | | | | | | | | | | | | | | | 相模野考古学研究会 1971 | 分布 |
| 140352 | 相模野 No.24 遺跡　B1 ～ L2 | 相模原市上溝下三谷 | 353352 | 1392050 | 104 | | | | | | | | | | | | | | | | | | | | | 相模野考古学研究会 1971 | 分布 |
| 140353 | 相模野 No.35 遺跡　L1S ～ B2U | 相模原市上溝久保 | 353344 | 1392121 | 99 | | | | | | | | | | | | | | | | | | | | | 相模野考古学研究会 1971 | 分布 |
| 140354 | 相模野 No.37 遺跡　L2 | 相模原市当麻 | 353153 | 1392201 | 79 | | | | | | | | | | | | | | | | | | | | | 相模野考古学研究会 1971 | 分布 |
| 140355 | 相模野 No.38 遺跡　B1 | 相模原市当麻市場 | 353202 | 1392149 | 78 | | | | | | | | | | | | | | | | | | | | | 相模野考古学研究会 1971 | 分布 |
| 140356 | 相模野 No.157 遺跡　L1H ～ L2 | 相模原市南林間 | 353128 | 1392634 | 87 | ○ | | | | | | | | | | | | | | | | | | | | 相模野考古学研究会 1971 | 分布 |
| 140357 | 相模野 No.158 遺跡　L2U | 相模原市南林間 | 353130 | 1392639 | 102 | | | | | | | | | | | | | | | | | | | | | 相模野考古学研究会 1971 | 分布 |
| 140358 | 相模野 No.34 遺跡　B2UU | 相模原市上溝久保 | 353338 | 1392128 | 99 | | | | | | ○ | | | | | | | | | | | | | | | 相模野考古学研究会 1971 | 分布 |
| 140359 | 相模野 No.22 遺跡　B2U | 相模原市上溝下三谷 | 353343 | 1392059 | 98 | | | | | | | | | | | | | | | | | | | | | 相模野考古学研究会 1971 | 分布 |
| 140360 | 相模野 No.21 遺跡　B2 上面・B2L | 相模原市上溝 | 353343 | 1392059 | 99 | | | | | | | | | | | | | | | | | | | | | 相模野考古学研究会 1971 | 分布 |
| 140361 | 相模野 No.18 遺跡　B2U・B2L | 相模原市上溝中丸 | 353226 | 1392213 | 85 | | | | | | | | | | | | | | | | | | | | | 相模野考古学研究会 1971 | 分布 |
| 140362 | 相模野 No.32 遺跡　B2 | 相模原市下溝下古山 | 353217 | 1392238 | 91 | | | | | | | | | | | | | | | | | | | | | 相模野考古学研究会 1971 | 分布 |
| 140363 | 相模野 No.31 遺跡　B2 上部 | 相模原市下溝上中丸 | 353155 | 1392243 | 91 | | | | | | | | | | | | | | | | | | | | | 相模野考古学研究会 1971 | 分布 |
| 140364 | 古山 ( 相模野 No.12B）遺跡 A 地点 B2 上面 | 相模原市下溝字古山 | 353218 | 1392301 | 105 | | | | | | | | | | | ○ | | | | | | | | ○ | | 相模野考古学研究会 1971 | 分布 |
| 140365 | 古山 ( 相模野 No.12B）遺跡 B 地点 L5U | 相模原市下溝字古山 | 353218 | 1392301 | 105 | | | | | | | | | | | | | | | | | | | | | 相模野考古学研究会 1971 | 分布 |
| 140366 | 相模野 No.11 遺跡　B2 上面 | 相模原市下溝古山 | 353215 | 1392254 | 99 | | | | | | | | | | | | | | | | | | | | | 相模野考古学研究会 1971 | 分布 |
| 140367 | 相模野 No.9 遺跡　B2 上面 | 相模原市磯辺山谷 | 353319 | 1392120 | 94 | | | | | | ○ | | | | | | | | | | | | | | | 相模野考古学研究会 1971 | 分布 |
| 140368 | 相模野 No.8 遺跡　B2 上面 | 相模原市新磯勝坂部落西側道路断面 | 353230 | 1392319 | 52 | | | | | | | | | | | | | | | | | | | | | 相模野考古学研究会 1971 | 分布 |
| 140369 | 相模野 No.6 遺跡　B2 上面・中 | 相模原市新磯勝坂部落内崖道路断面 | 353024 | 1392327 | 51 | | | | | | | | | | | | | | | | | | | | | 相模野考古学研究会 1971 | 分布 |
| 140370 | 相模野 No.131 遺跡　B2 | 相模原市淵野辺 216 石井明氏宅裏 | 353434 | 1392402 | 114 | | | | | | | | | | | | | | | | | | | | | 相模野考古学研究会 1971 | 分布 |
| 140371 | 相模野 No.130 遺跡　B2 中位 | 相模原市淵野辺 277 | 353429 | 1392405 | 114 | | | | | | | | | | | | | | | | | | | | | 相模野考古学研究会 1971 | 分布 |
| 140372 | 相模野 No.129 遺跡　B2 下部 | 相模原市古淵 1494 渡辺実氏宅裏 | 353340 | 1392507 | 99 | | | | | | | | | | | | | | | | | | | | | 相模野考古学研究会 1971 | 分布 |
| 140373 | 相模野 No.128 遺跡　B2L 上面 | 相模原市新淵境川団地向い | 353332 | 1392522 | 99 | | | | | | | | | | | | | | | | | | | | | 相模野考古学研究会 1971 | 分布 |
| 140374 | 横山５丁目遺跡 第１次調査区　Ⅰ | 相模原市横山５丁目 4700 番地３他 | 353346 | 1392149 | 119 | ○ | | | | | | | ○ | | | | | | | | | | ○ | ○ | | ( 仮 ) 相模原市立屋内水泳場調査団 1997 | 発掘 |
| 140375 | 横山５丁目遺跡 第１～３次調査区　Ⅱ | 相模原市横山５丁目 4700 番地３他 | 353346 | 1392149 | 119 | ○ | | | | | ○ | | | | | ○ | | | | | ○ | | ○ | ○ | | ( 仮 ) 相模原市立屋内水泳場調査団 1997 | 発掘 |
| 140376 | 中村Ｄ地点遺跡　Ⅰ | 相模原市上鶴間 1905 番地 1. 他 | 353156 | 1392643 | 90 | ○ | | | | | ○ | | | | | ○ | | | | | | | ○ | | | 中村遺跡Ｄ地点発掘調査団 1995 | 発掘 |
| 140377 | 光明学園遺跡　B1 下 | 相模原市当麻字東原 834-1 番地外 | 353146 | 1392207 | 75 | ○ | | | | | | | | | | | ○ | | ○ | | ○ | | ○ | | | 光明学園遺跡発掘調査団 2002 | 発掘 |
| 140378 | 上鶴間上深堀向遺跡 第１次調査区 L1H | 相模原市上鶴間六丁目 1562 番 511 外 | 353117 | 1392633 | 87 | ○ | | | | | ○ | | | | | | | | | | ○ | | ○ | ○ | | 相模原市教委 2007 | 発掘 |
| 140379 | 上鶴間上深堀向遺跡 第２次調査区 B0 ～ B1 | 相模原市上鶴間六丁目 1562 番 511 外 | 353117 | 1392633 | 87 | ○ | | | | | ○ | | | | | | | | | | ○ | | | | | 相模原市教委 2007 | 発掘 |
| 140380 | 鵜野森柏木北遺跡 A 区 B0 ～ B1 | 相模原市鵜野森 1 丁目 600 番 1 外 | 353245 | 1392553 | 101 | | | | | | ○ | | | | | | | | | | | | | | | 相模原市教委 2005 | 発掘 |
| 140381 | 磯部宮際Ｅ地点遺跡 第１次調査区 | 相模原市磯部字宮際 1229 番 1 外 | 353030 | 1392306 | 52 | | | | | | | | | | | | | | | | | | | | | 相模原市教委 2007 | 発掘 |
| 140382 | 磯部宮際Ｅ地点遺跡 第２次調査区 | 相模原市磯部字宮際 1229 番 1 外 | 353030 | 1392306 | 52 | | | | | | | | | | | | | | | | | | | | | 相模原市教委 2007 | 発掘 |
| 140383 | 上溝４丁目彼岸沢第３地点遺跡　L1H 下 | 相模原市上溝４丁目 3341-1 | 353327 | 1392130 | 99 | | | | | | ○ | | | | | | | | | | | | | ○ | | 総合文化財 2007 | 発掘 |
| 140384 | 田名向原Ⅰ遺跡 | 相模原市田名塩田三丁目 313 番３外 | 353143 | 1392120 | 57 | ○ | | | | | ○ | | | | | | ○ | | ○ | ○ | | | ○ | ○ | | 相模原市教委 2003 | 発掘 |
| 140385 | 田名向原Ⅱ遺跡 | 相模原市田名塩田三丁目 313 番３外 | 353143 | 1392120 | 57 | ○ | | | | | ○ | | | | | ○ | | | ○ | | | | | | | 相模原市教委 2004 | 発掘 |
| 140386 | 田名向原Ⅲ遺跡 | 相模原市田名塩田三丁目 313 番３外 | 353143 | 1392120 | 57 | ○ | | | | | ○ | | | | | | | | | | | | ○ | | ○ | 相模原市教委 2006 | 発掘 |
| 140387 | 上溝丁五号遺跡 | 相模原市上溝 5907 | 353239 | 1392242 | 110 | | | | | | | | ○ | | | | | | | | | | | ○ | | 相模原市 2007 | 発掘 |
| 140388 | 田名塩田・西山遺跡　漸移層 | 相模原市田名字塩田及び西山地内 40 街区 | 353202 | 1392108 | 64 | ○ | | | | | | | | | | | | | | | | | | | | 相模原市教委 2002 | 発掘 |
| 140389 | 田名塩田・西山遺跡　L1S | 相模原市田名字塩田及び西山地内 40 街区 | 353202 | 1392108 | 64 | | | | | | ○ | | | | | | | | | | ○ | | | | | 相模原市教委 2002 | 発掘 |
| 140390 | 田名塩田・西山遺跡　B0 | 相模原市田名字塩田及び西山地内 40 街区 | 353202 | 1392108 | 64 | | | | | | | | | | | | | | | | ○ | | | | | 相模原市教委 2002 | 発掘 |
| 140391 | 田名塩田・西山遺跡　L1H | 相模原市田名字塩田及び西山地内 40 街区 | 353202 | 1392108 | 64 | ○ | | | | | ○ | | | | | | | | | | ○ | | | | | 相模原市教委 2002 | 発掘 |
| 140392 | 下原遺跡 A 地区 B0 下 | 相模原市下溝字開戸 834 番地外 | 353231 | 1392009 | 75 | | | | | | | | | | | | | | | | | | | | | 相模原市当麻・下原調査会 1992 | 発掘 |
| 140393 | 下原遺跡 B 地区 B0 下 | 相模原市下溝字開戸 834 番地外 | 353231 | 1392009 | 75 | | | | | | ○ | | | | | | | | | | | | | | | 相模原市当麻・下原調査会 1992 | 発掘 |
| 140394 | 勝坂遺跡第 45 次調査Ａ地点　１集中区 漸移層 | 相模原市磯部 1827-9 他 | 353039 | 1392311 | 53 | | | | | | ○ | | ○ | | | | | | | | | ○ | | | | 相模原市市道磯部上出口事業調査団 1993 | 発掘 |
| 140395 | 勝坂遺跡第 45 次調査Ａ地点　２集中区 漸移層 | 相模原市磯部 1827-9 他 | 353039 | 1392311 | 53 | | | | | | | | | | ○ | | | | | | | ○ | | | | 相模原市市道磯部上出口事業調査団 1993 | 発掘 |
| 140396 | 勝坂遺跡第 45 次調査Ａ地点　３集中区 漸移層 | 相模原市磯部 1827-9 他 | 353039 | 1392311 | 53 | | | | | | | | | | | | | | | | ○ | | | | | 相模原市市道磯部上出口事業調査団 1993 | 発掘 |
| 140397 | 田名塩田原地区　Ⅰ | 相模原市田名塩田原 10,296 他 | 353209 | 1392134 | 80 | | | | | | | | | | | | | | | | | | ○ | ○ | | 田名塩田原地区埋蔵文化財調査団 1993 | 発掘 |
| 140398 | 田名塩田原地区　Ⅱ | 相模原市田名塩田原 10,296 他 | 353209 | 1392134 | 80 | ○ | | | | | | | ○ | | | | | | | | ○ | | ○ | ○ | | 田名塩田原地区埋蔵文化財調査団 1993 | 発掘 |
| 140399 | 田名塩田原地区　Ⅲ | 相模原市田名塩田原 10,296 他 | 353209 | 1392134 | 80 | ○ | | | | | | | | | | | | | ○ | | ○ | | ○ | ○ | | 田名塩田原地区埋蔵文化財調査団 1993 | 発掘 |
| 140400 | 当麻亀/甲・西原遺跡　L1SU ～ L1SL | 相模原市当麻字亀/甲 490-2 他 | 353157 | 1392208 | 80 | ○ | | | | | ○ | | ○ | | | | | | | | | | ○ | | | 相模原市教委 2002 | 発掘 |
| 140401 | 当麻亀/甲・西原遺跡　L1S ～ L1H | 相模原市当麻字亀/甲 490-2 他 | 353157 | 1392208 | 80 | ○ | | | | | | | | | | | | | | | | | | | | 相模原市教委 2002 | 発掘 |
| 140402 | 小保戸遺跡　Ⅰ | 相模原市小倉地先 | 353451 | 1391734 | 130 | | | | | | ○ | | | | | | | | | | | | ○ | | | 栗原伸好・戸羽康一 2009a | 発掘 |
| 140403 | 小保戸遺跡　Ⅱ | 相模原市小倉地先 | 353451 | 1391734 | 130 | ○ | | | | | | | | | | | | | | | | | ○ | ○ | | 栗原伸好・戸羽康一 2009a | 発掘 |
| 140404 | 小保戸遺跡　Ⅲ | 相模原市小倉地先 | 353451 | 1391734 | 130 | ○ | | | | | | | | | | | | | | | | | ○ | | | 栗原伸好・戸羽康一 2009a | 発掘 |
| 140405 | 小保戸遺跡　Ⅳ | 相模原市小倉地先 | 353451 | 1391734 | 130 | | | | | ○ | | | | | | | | | | | | | ○ | ○ | | 栗原伸好・戸羽康一 2009a | 発掘 |
| 140406 | 大保戸遺跡 ③地区　Ⅰ | 相模原市小倉字大保戸 1096 | 353445 | 1391738 | 165 | | | | | | | | ○ | | | | | | ○ | ○ | ○ | | ○ | | | 栗原伸好・戸羽康一 2009b | 発掘 |
| 140407 | 津久井城跡馬込地区　Ⅰ | 相模原市小倉字馬込 135-1・127-2 外 | 353449 | 1391719 | 150 | | | | | | | | ○ | | | | | | | ○ | | | ○ | | | 畠中俊明・澁谷正信ほか 2010 | 発掘 |
| 140408 | 津久井城跡馬込地区　Ⅰｂ | 相模原市小倉字馬込 135-1・127-2 外 | 353449 | 1391719 | 150 | | | | | | | | | | | | | | | | ○ | | ○ | | | 畠中俊明・澁谷正信ほか 2010 | 発掘 |
| 140409 | 津久井城跡馬込地区　Ⅱ | 相模原市小倉字馬込 135-1・127-2 外 | 353449 | 1391719 | 150 | | | | | | | | | | | | | | | | | | | | | 畠中俊明・澁谷正信ほか 2010 | 発掘 |
| 140410 | 津久井城跡馬込地区　Ⅲ | 相模原市小倉字馬込 135-1・127-2 外 | 353449 | 1391719 | 150 | | | | | | | | | | | | | | ○ | | | | ○ | | | 畠中俊明・澁谷正信ほか 2010 | 発掘 |
| 140411 | 津久井城跡馬込地区　Ⅳ | 相模原市小倉字馬込 135-1・127-2 外 | 353449 | 1391719 | 150 | ○ | | | | ○ | | | | | | ○ | | | ○ | | | | ○ | ○ | | 畠中俊明・澁谷正信ほか 2010 | 発掘 |
| 140412 | 津久井城跡馬込地区　Ⅴ | 相模原市小倉字馬込 135-1・127-2 外 | 353449 | 1391719 | 150 | ○ | | | | | | | | | | | | | | | | | ○ | ○ | | 畠中俊明・澁谷正信ほか 2010 | 発掘 |
| 140413 | 津久井城跡馬込地区　Ⅵ | 相模原市小倉字馬込 135-1・127-2 外 | 353449 | 1391719 | 150 | ○ | | ○ | | | | | | | | ○ | | | ○ | ○ | | | ○ | ○ | | 畠中俊明・澁谷正信ほか 2010 | 発掘 |
| 140414 | 松輪大畑遺跡　第Ⅰ文化層 | 三浦市松輪 | 350847 | 1394012 | 31 | | | | | | | | | | | | | | | | | | ○ | | | 神奈川県教委 1981 | 発掘 |
| 140415 | 松輪大畑遺跡　第Ⅱ文化層 | 三浦市松輪 | 350847 | 1394012 | 31 | | | | | | | | | | | | | | | | | | ○ | | | 神奈川県教委 1981 | 発掘 |
| 140416 | 上の原遺跡 | 三浦市初声町三戸字不入斗 | 351018 | 1393733 | 60 | | | | | | | | | | | | | | | | | | | | | 三戸・小網代地区開発計画地調査団 1999 | 発掘 |
| 140417 | 不入斗遺跡 | 三浦市初声町三戸字不入斗 | 351018 | 1393738 | 60 | | | | | | | | ○ | | | | | | | | | | | | | 三戸・小網代地区開発計画地調査団 1999 | 発掘 |
| 140418 | 赤坂遺跡 | 三浦市初声町下宮田 481・483-1 | 351034 | 1393801 | 49 | | | | | | | | ○ | | ○ | | | | | | | | | | | 中村勉・諸橋千鶴子 2004 | 発掘 |
| 140419 | 菖蒲内開戸遺跡 | 秦野市菖蒲 | | | | | | | | | | | ○ | | | | | | | | | | | | | 大倉潤・加藤学 1995 | 採集 |
| 140420 | 今泉峰遺跡 A 地区 | 秦野市今泉 877 番他 | 352154 | 1391319 | 135 | | | | | | ○ | | | | | | | | | | | | | | | 今泉地区遺跡群発掘調査団 1998 | 発掘 |
| 140421 | 太岳院遺跡 | 秦野市尾尻 | 352202 | 1391326 | 100 | | | | | | | | | | ○ | | | | | | | | | | | 秦野市 1985 | 発掘 |
| 140422 | 太岳院遺跡 92-1 地点 B1 相当層 | 秦野市尾尻 | 352202 | 1391326 | 100 | ○ | | | | | | | | | | ○ | ○ | | | | | | | | | 大倉潤 1994 | 発掘 |
| 140423 | 太岳院遺跡 91-1 地点 | 秦野市尾尻 | 352202 | 1391326 | 100 | ○ | | | | | | | | | | ○ | | | | | | | | | | 大倉潤・加藤学 1995 | 発掘 |
| 140424 | 太岳院遺跡 92-4 地点 B1 下部 | 秦野市尾尻 | 352202 | 1391326 | 100 | | | | | | | | | | | | | | | | | | | ○ | | 大倉潤 1985 | 発掘 |
| 140425 | 太岳院遺跡 92-4 地点 L1H | 秦野市尾尻 | 352202 | 1391326 | 100 | | | | | | | | | | | | | | | | | | | | | 大倉潤 1985 | 発掘 |
| 140426 | 太岳院遺跡 96 年度地点 | 秦野市尾尻 | 352203 | 1391330 | 100 | ○ | | | | | | | | | | | | | | | | | | | | 秦野市教委 1998 | 発掘 |
| 140427 | 堂坂遺跡 9308 地点 | 秦野市渋沢 | 352157 | 1391102 | 170 | ○ | | | | | | | | | | | | | | | | | | | | 秦野市教委 1995 | 発掘 |
| 140428 | 堂坂遺跡 200104 地点 | 秦野市渋沢字竹ノ上 731 番地 | 352159 | 1391100 | 180 | | | | | | | | | | | | | | | | | | | | | 秦野の文化財第 39 集 | 発掘 |

| ID | 遺跡名 | 所在地 | 緯度 | 経度 | 標高 | ナイフ形石器 | 台形石器 | 斧形石器 | 剥片尖頭器 | 角錐状石器 | 槍先形尖頭器 | 両面調整石器 | 細石刃・細石核 | 神子柴型石斧 | 有茎尖頭器 | 掻器・削器 | 彫器 | 礫石 | 叩石 | 台石 | 礫器 | 草創期土器 | ブロック | 礫群・配石 | 炭化物集中 | 文献 | 調査歴 |
|---|---|---|---|---|---|---|---|---|---|---|---|---|---|---|---|---|---|---|---|---|---|---|---|---|---|---|---|
| 140429 | 山ノ台威勢遺跡 | 秦野市渋沢字山ノ台 | 352209 | 1391036 | 220 | | | | | | ○ | | | | | | | | | | | | | | | 小田原市考古学研究会 1978 | 採集 |
| 140430 | 波多野城址 | 秦野市寺山 | 352346 | 1391401 | 178 | | | | | | ○ | | | | | | | | | | | | | | | 秦野市教委 1991 | 発掘 |
| 140431 | 平沢遺跡 | 秦野市平沢 | 352209 | 1391242 | 118 | | | | | | ○ | | | | | | | | | | | | | | | 秦野市 1985 | 発掘 |
| 140432 | 小南（No.28）遺跡 L1S | 秦野市南矢名字小南上 2155-1 他 | 352213 | 1391544 | 50 | | | | | | ○ | | | | | | | | | | | | | | | 村上吉正ほか 1997a | 発掘 |
| 140433 | 東開戸遺跡 | 秦野市下大槻 1170 他 | 352123 | 1391526 | 72 | | | | | | | | | | ○ | | | | | | | | | | | 安藤文一 1992 | 発掘 |
| 140434 | 下大槻峯 (No.30) 遺跡 | 秦野市下大槻峯 667-8 他 | 352140 | 1391510 | 60 | | | | | | | | | | ○ | | | | | | | | | | | 大塚健一ほか 1997 | 発掘 |
| 140435 | 中里遺跡 | 秦野市上大槻字芦沢 509-1 他 | 352120 | 1391505 | 80 | | | | | | | | | | ○ | | | | | | | | | | | 村上吉正 1997b | 発掘 |
| 140436 | 鶴巻上ノ窪（No.25 上）遺跡 | 秦野市大字鶴巻字新野 2289-3 他 | 352249 | 1391610 | 45 | | | | | | | | | | ○ | | | | | | | | | | | 柏木善治ほか 1998 | 発掘 |
| 140437 | 根丸島遺跡 | 秦野市鶴巻字根丸島 523 | 352255 | 1391703 | 30 | | | | | | | | | | ○ | | | | | | | | | | | 秦野市教委 1976 | 発掘 |
| 140438 | 東田原八幡遺跡 | 秦野市東田原字八幡 | 352356 | 1391337 | 230 | | | | | | | | | | ○ | | | | | | | | | | | 東田原八幡遺跡調査団 1981 | 発掘 |
| 140439 | 砂田台遺跡 | 秦野市南矢名 165-1 | 352207 | 1391613 | 65 | | | | | | ○ | | | | ○ | | | | | | | | | | | 上本進二ほか 1989 | 発掘 |
| 140440 | 東北久保遺跡 | 秦野市南矢名字東北久保 | 352154 | 1391524 | 92 | | | | | | | | | | ○ | | | | | | | | | | | 東北久保遺跡調査団 1977 | 発掘 |
| 140441 | 飯山上ノ原遺跡 | 厚木市飯山字上ノ原 687 番地他 | 352821 | 1392018 | 59 | | | | | | | | | | ○ | | | | | | | | | | | 国道 412 号線遺跡発掘調査団 1995 | 発掘 |
| 140442 | 恩名萱山遺跡 | 厚木市恩名 863-1 他 | 352630 | 1392109 | 40 | | | | | | | | | | ○ | | | | | | | | | | | 恩名萱山遺跡発掘調査団 2000 | 発掘 |
| 140443 | 恩名沖原遺跡 | 厚木市恩名字沖原 1582-3 他 | 352619 | 1392039 | 35 | | | | | | | | | | ○ | | | | | | | | | | | 恩名沖原遺跡発掘調査団 2000 | 発掘 |
| 140444 | 上依知上谷戸遺跡 | 厚木市上依知地先 | 353056 | 1392135 | 48 | | | | | | ○ | | | | | ○ | | | ○ | | | | | | | 栗原伸好ほか 2007 | 発掘 |
| 140445 | 恩名萱山遺跡 | 厚木市恩名字萱山 | 352636 | 1392108 | 40 | | | | | | ○ | | | | | | | | | | | | | | | 厚木市教委 1987 | 採集 |
| 140446 | 子合頭・妙見谷遺跡 表採 | 厚木市下荻野子合頭 | 352914 | 1392015 | 75 | | | | | | | | | | ○ | | | | | | | | | | | 厚木市教委 1987 | 採集 |
| 140447 | 七沢足ヶ久保遺跡 断面 | 厚木市七沢 2550 附近 | 352719 | 1391717 | 138 | | | | | | ○ | | | | | | | | | | | | | | | 歴史と文化を知る会遺跡分布調査班 1975 | 採集 |
| 140448 | 鳶尾遺跡 41 | 厚木市上荻野山王山 | 352938 | 1391932 | 104 | | | | | | | | | | ○ | | | | | | | | | | | 神奈川県教委 1975 | 発掘 |
| 140449 | 鳶尾遺跡 | 厚木市上荻野山王山 | 352938 | 1391932 | 78 | | | | | | | | ○ | | | | | | | | | | | | | 神奈川県教委 1975 | 発掘 |
| 140450 | 上古沢山田遺跡 表採 | 厚木市上古沢山田 | 352741 | 1391817 | 101 | | | | | | ○ | | | | | | | | | | | | | | | 厚木市教委 1987 | 採集 |
| 140451 | 相模野 No.77（大和市 No.148）遺跡 | 大和市福田根下若宮八幡社裏 | 352556 | 1392724 | 41 | | | | | | | | | | | | | | | | | | | | | 相模考古学研究会 1971 | 分布 |
| 140452 | 相模野 No.78 遺跡 | 大和市代官 2-6 他 | 352626 | 1392729 | 48 | | | | | | | | | | | ○ | | | | | | | | | | 大和市 1986/ 相模考古学研究会 1971 | 分布 |
| 140453 | 相模野 No.85 遺跡 | 大和市下草柳大下 | 352729 | 1392731 | 56 | | | | | | | | | | | | | | | | | | | ○ | | 相模考古学研究会 1971 | 分布 |
| 140454 | 相模野 No.89 遺跡 | 大和市下草柳六軒 | 352750 | 1392725 | 60 | | | | | | | | | | | ○ | | | | | | | | ○ | | 相模考古学研究会 1971 | 分布 |
| 140455 | 相模野 No.95（大和市 No.166）遺跡 | 大和市上草柳 998 他 | 352834 | 1392657 | 62 | ○ | | | | | | | | | | ○ | | | | | | | | | | 大和市 1986/ 相模考古学研究会 1971 | 分布 |
| 140456 | 相模野 No.96（大和市 No.167）遺跡 | 大和市上草柳 765 他 | 352827 | 1392652 | 60 | ○ | | | | | | | | | | | | | | | | | | | | 大和市 1986/ 相模考古学研究会 1971 | 分布 |
| 140457 | 相模野 No.121 遺跡 B1 | 大和市上和田 2706 他 | 352626 | 1392819 | 51 | | | | | | | | | | | | | | | | | | | | | 大和市 1986 | 分布 |
| 140458 | 相模野 No.121 遺跡 B2 | 大和市上和田 2706 他 | 352626 | 1392819 | 51 | | | | | | | | | | | | | | | | | | | ○ | | 大和市 1986 | 分布 |
| 140459 | 相模野 No.124 遺跡 | 大和市深見 | 352857 | 1392804 | 62 | | | | | | | | | | | | | | | | | | | | | 相模考古学研究会 1971 | 分布 |
| 140460 | 相模野 No.124 遺跡 B2L | 大和市深見 | 352857 | 1392804 | 62 | | | | | | | | | | | | | | | | | | | | | 相模考古学研究会 1971 | 分布 |
| 140461 | 相模野 No.125 遺跡 B2L 上面 | 大和市深見 404 | 352924 | 1392805 | 62 | | | | | | | | | | | | | | | | | | | ○ | | 相模考古学研究会 1971 | 分布 |
| 140462 | 相模野 No.138（大和市 No.12）遺跡 | 大和市つきみ野 | 353024 | 1392740 | 75 | | | | | | | | | | | | | | | | | | | ○ | | 相模考古学研究会 1971 | 分布 |
| 140463 | 相模野 No.140 遺跡 L1H | 大和市つきみ野 3-14 他 | 353020 | 1392724 | 76 | | | | | | | | | | | | | | | | | | | | | 大和市 1986/ 相模考古学研究会 1971 | 分布 |
| 140464 | 相模野 No.140 遺跡 | 大和市つきみ野 3-14 他 | 353020 | 1392724 | 76 | | | | | | ○ | | | | | | | | | | | | | | | 大和市 1986/ 相模考古学研究会 1971 | 採集 |
| 140465 | 相模野 No.142 遺跡 | 大和市つきみ野 3-10 他 | 353027 | 1392722 | 76 | ○ | | | | | | | | | | | | | | | | | | | | 大和市 1986 | 採集 |
| 140466 | 相模野 No.142 遺跡 | 大和市つきみ野 3-10 他 | 353027 | 1392722 | 76 | ○ | | | | | | | | | | | | | | | | | | ○ | | 相模考古学研究会 1971 | 分布 |
| 140467 | 相模野 No.146 遺跡 L1S | 大和市つきみ野 5-1 付近 | 353034 | 1392715 | 78 | ○ | | | | | | | ○ | | | ○ | | | | | | | | | | 相模考古学研究会 1971 | 分布 |
| 140468 | 相模野 No.146 遺跡 L1S | 大和市つきみ野 5-1 付近 | 353034 | 1392715 | 78 | | | | | | | | | | | | | | | | | | | | | 大和市 1986 | 分布 |
| 140469 | 相模野 No.146 遺跡 | 大和市つきみ野 5-1 付近 | 353034 | 1392715 | 75 | ○ | | | | | | | ○ | | | | | | | | | | | | | 大和市 1986 | 採集 |
| 140470 | 相模野 No.147 遺跡 | 大和市つきみ野 5-5 付近 | 353039 | 1392719 | 75 | | | | | | | | | | | | | | | | | | | | | 大和市教委 1990 | 分布 |
| 140471 | 相模野 No.147 遺跡 | 大和市つきみ野 5-5 付近 | 353039 | 1392719 | 75 | ○ | | | | | | | | | | | | | | | | | | | | 相模考古学研究会 1971 | 分布 |
| 140472 | 相模野 No.149 遺跡 FB | 大和市つきみ野 7-17 | 353050 | 1392725 | 80 | | | | | | | | | | | | | | | | | | | | | 鈴木次郎 1989 | 発掘 |
| 140473 | 相模野 No.149 遺跡 L1SU | 大和市つきみ野 7-17 | 353050 | 1392725 | 80 | | | ○ | | | ○ | | | | ○ | ○ | | | | | | ○ | | | | 鈴木次郎 1989 | 発掘 |
| 140474 | 相模野 No.149 遺跡 L1SL | 大和市つきみ野 7-17 | 353050 | 1392725 | 80 | | | | | | | | ○ | | | ○ | | | | | | | | | | 鈴木次郎 1989 | 発掘 |
| 140475 | 相模野 No.149 遺跡 B2L | 大和市つきみ野 7-17 | 353050 | 1392725 | 78 | | | | | | | | | | | | | | | | | | | | | 鈴木次郎 1989 | 発掘 |
| 140476 | 相模野 No.150 遺跡 | 大和市つきみ野 7-3 他 | 353048 | 1392716 | 80 | | | | | | | | | | | | | | | | | | | ○ | | 大和市 1986/ 相模考古学研究会 1971 | 分布 |
| 140477 | 相模野 No.151 遺跡 | 大和市つきみ野 6-5-28 ～ 31 | 353052 | 1392712 | 80 | ○ | | | | | ○ | ○ | | | | ○ | | | | | | | | | | 相模考古学研究会 1971 | 分布 |
| 140478 | 相模野 No.152（大和市 No.225）遺跡 | 大和市つきみ野 7 丁目 19 付近 | 353057 | 1392719 | 82 | | | | | | | | | | | | | | | | | | | | | 相模考古学研究会 1971 | 分布 |
| 140479 | 相模野 No.154（大和市 No.227）遺跡 L1S-B3 | 大和市北部第 1 土地区画整理内第 1・2 街区 | 353102 | 1392704 | 80 | ○ | ○ | | | | | ○ | ○ | | | ○ | ○ | | | | | | | | | 相模考古学研究会 1971 | 分布 |
| 140480 | 相模野 No.161（大和市 No.191）遺跡 B4 下 | 大和市北部第 1 土地区画整理内第街区 | 353054 | 1392720 | 78 | | | | | | | | | | | | | | | | | | | | | 相模考古学研究会 1971 | 分布 |
| 140481 | 相ノ原遺跡 第Ⅰ地点 縄 | 大和市つきみ野 4-1-10 | 353023 | 1392736 | 70 | | | | | | | | | | ○ | | | | | | | | | | | 大和市教委 1991b | 発掘 |
| 140482 | 相ノ原遺跡 第Ⅴ地点 Ⅰ | 大和市つきみ野 3-28-12・15 | 353022 | 1392733 | 73 | ○ | | | | | | | ○ | | | ○ | | | | | | | ○ | | | 大和市教委 1991b | 発掘 |
| 140483 | 相ノ原遺跡 第Ⅴ地点 L1S ～ B.BO | 大和市つきみ野 3-28-12・15 | 353022 | 1392733 | 73 | | | | | | | | ○ | | | ○ | | | | | | | | | | 大和市教委 1991b | 発掘 |
| 140484 | 相ノ原遺跡 第Ⅴ地点 L1H 下 | 大和市つきみ野 3-28-12・15 | 353022 | 1392733 | 73 | | | | | | | | | | | | | | | | | | | | | 大和市教委 1991b | 発掘 |
| 140485 | 相ノ原（第６次）遺跡 第Ⅴ地点 L1H 中 | 大和市つきみ野 3-28-4 | 353025 | 1392732 | 73 | | | | | | | | | | | | | | | | | | | | | 小池聡 1995b | 発掘 |
| 140486 | 相ノ原（第４次）遺跡 第Ⅴ地点 Gr 一括・溝覆土 | 大和市つきみ野 3-28-2 | 353025 | 1392733 | 73 | | | | | | | | ○ | | | ○ | | | | | | | | | | 小池聡 1997 | 発掘 |
| 140487 | 上野遺跡 Ⅰ | 大和市つきみ野 1-6-1(サティつきみ野店) | 353011 | 1392727 | 77 | | | | | | | | ○ | | | | | | | | | | ○ | | | 上野遺跡発掘調査団 1999 | 発掘 |
| 140488 | 上野遺跡 Ⅱ | 大和市つきみ野 1-6-1(サティつきみ野店) | 353011 | 1392727 | 77 | ○ | | | | | ○ | | | | | | | | | | | | ○ | ○ | | 上野遺跡発掘調査団 1999 | 発掘 |
| 140489 | 月見野第Ⅰ（相模野 No.144）遺跡 BB 1 | 大和市つきみ野 3-24 他(ローソン付近) | 353034 | 1392728 | 79 | ○ | | | | | ○ | | | | | ○ | ○ | | | | | | | ○ | | 明治大学月見野調査団 1969/ 大和市 1986 | 発掘 |
| 140490 | 月見野第Ⅱ（相模野 No.143）遺跡 BB1 上面 | 大和市つきみ野 3-5（つきみ野中学） | 353032 | 1392718 | 70 | ○ | | | | | ○ | | | | | ○ | ○ | | | | | | | ○ | | 明治大学月見野調査団 1969/ 大和市 1986 | 発掘 |
| 140491 | 月見野第Ⅱ（相模野 No.143）遺跡 L2 | 大和市つきみ野 3-5（つきみ野中学） | 353032 | 1392718 | 70 | | | | | | | | | | | | | | | | | | | ○ | | 明治大学月見野調査団 1969/ 大和市 1986 | 発掘 |
| 140492 | 月見野第Ⅲ遺跡 A 地点 上層 L1H | 大和市つきみ野 6-6 他 | 353051 | 1392712 | 80 | ○ | | | | | ○ | | | | | ○ | ○ | | | | | | | ○ | | 明治大学月見野調査団 1969/ 大和市 1986 | 発掘 |
| 140493 | 月見野第Ⅲ遺跡 A 地点 下層 BB1 | 大和市つきみ野 6-6 他 | 353051 | 1392712 | 80 | ○ | | | | | ○ | | | | | ○ | | | | | | | | ○ | | 明治大学月見野調査団 1969/ 大和市 1986 | 発掘 |
| 140494 | 月見野第Ⅲ遺跡 B 地点 上層 L1H | 大和市つきみ野 6-6 他 | 353051 | 1392712 | 80 | | | | | | ○ | | | | | | | | | | | | | ○ | | 明治大学月見野調査団 1969/ 大和市 1986 | 発掘 |
| 140495 | 月見野第Ⅲ遺跡 B 地点 下層 BB1 | 大和市つきみ野 6-6 他 | 353051 | 1392712 | 80 | ○ | | | | | ○ | | | | | ○ | ○ | | | | | | | ○ | | 大和市教委 1990 | 発掘 |
| 140496 | 月見野第Ⅲ遺跡 C ・ D地点 | 大和市つきみ野 6 | 353052 | 1392712 | 79 | ○ | | | | | ○ | | | | | ○ | | | | | | | | ○ | | 大和市教委 1990 | 発掘 |
| 140497 | 月見野第Ⅳ遺跡 A 地点 上層 L1S | 大和市つきみ野 8-4 | 353102 | 1392703 | 80 | ○ | | | | | ○ | | ○ | | | ○ | | | | | | | | | | 明治大学月見野調査団 1969/ 大和市 1986 | 発掘 |
| 140498 | 月見野第Ⅳ遺跡 A 地点 中層 L1H | 大和市つきみ野 8-4 | 353102 | 1392703 | 80 | ○ | | | | | ○ | | | | | | | | | | | | | | | 明治大学月見野調査団 1969/ 大和市 1986 | 発掘 |
| 140499 | 月見野第Ⅳ遺跡 A 地点 上層 BB1 | 大和市つきみ野 8-4 | 353102 | 1392703 | 80 | ○ | | | | | ○ | | | | | | | | | | | | | | | 明治大学月見野調査団 1969/ 大和市 1986 | 発掘 |
| 140500 | 月見野第Ⅳ遺跡 B 地点 BB2L 上面 | 大和市つきみ野 8-4 | 353102 | 1392703 | 80 | ○ | | | | | | | | | | ○ | | | | | | | | ○ | | 明治大学月見野調査団 1969/ 大和市 1986 | 発掘 |
| 140501 | 月見野第Ⅳ遺跡 B 地点 BB2 下底 | 大和市つきみ野 8-4 | 353102 | 1392703 | 80 | | | | | | | | | | | | | | | | | | | ○ | | 明治大学月見野調査団 1969/ 大和市 1986 | 発掘 |
| 140502 | 月見野第Ⅳ遺跡 C 地点 上層 L1H | 大和市つきみ野 8-4 | 353102 | 1392703 | 80 | ○ | | | | | ○ | | | | | | | | | | | | | ○ | | 明治大学月見野調査団 1969/ 大和市 1986 | 発掘 |
| 140503 | 月見野第Ⅳ遺跡 C 地点 下層 BB1 上面 | 大和市つきみ野 8-4 | 353102 | 1392703 | 80 | | | | | | | | | | | | | | | | | | | ○ | | 明治大学月見野調査団 1969/ 大和市 1986 | 発掘 |
| 140504 | 月見野第Ⅳ遺跡 D地点 BB2 | 大和市つきみ野 8-4 | 353102 | 1392703 | 80 | ○ | | | | | ○ | | | | | ○ | | | | | | | | ○ | | 明治大学月見野調査団 1969/ 大和市 1986 | 発掘 |
| 140505 | 月見野上野遺跡 第１地点 Ⅸ | 大和市つきみ野 5-3 他(市営つきみ野住宅) | 353037 | 1392715 | 82 | | | | | | | | | | | | | | | | | | ○ | | | 大和市教委 1986 | 発掘 |
| 140506 | 月見野上野遺跡 第１地点 Ⅹ | 大和市つきみ野 5-3 他(市営つきみ野住宅) | 353037 | 1392715 | 82 | | | | | | | | | | | | | | | | | | | | | 大和市教委 1986 | 発掘 |
| 140507 | 月見野上野遺跡 第１地点 Ⅰ | 大和市つきみ野 5-3 他(市営つきみ野住宅) | 353037 | 1392715 | 76 | | | | | | ○ | | | | ○ | | | | | | | ○ | ○ | | | 大和市教委 1986 | 発掘 |
| 140508 | 月見野上野遺跡 第１地点 Ⅱ | 大和市つきみ野 5-3 他(市営つきみ野住宅) | 353037 | 1392715 | 76 | ○ | | ○ | | | ○ | | ○ | | | ○ | | | ○ | | | ○ | ○ | ○ | | 大和市教委 1986 | 発掘 |
| 140509 | 月見野上野遺跡 第１地点 Ⅲ | 大和市つきみ野 5-3 他(市営つきみ野住宅) | 353037 | 1392715 | 76 | | | | | | | | ○ | | | ○ | | | | | ○ | | ○ | ○ | | 大和市教委 1986 | 発掘 |
| 140510 | 月見野上野遺跡 第１地点 Ⅷ | 大和市つきみ野 5-3 他(市営つきみ野住宅) | 353037 | 1392715 | 76 | ○ | | | | ○ | | | | | | | | | | | | | ○ | ○ | | 大和市教委 1986 | 発掘 |
| 140511 | 月見野上野遺跡 第１地点 Ⅳ | 大和市つきみ野 5-3 他(市営つきみ野住宅) | 353037 | 1392715 | 82 | ○ | | | | | ○ | | | | | ○ | ○ | | ○ | | | | ○ | ○ | | 大和市教委 1986 | 発掘 |
| 140512 | 月見野上野遺跡 第１地点 Ⅴ | 大和市つきみ野 5-3 他(市営つきみ野住宅) | 353037 | 1392715 | 82 | ○ | | | | | ○ | | | | | ○ | | | ○ | | | | ○ | ○ | | 大和市教委 1986 | 発掘 |
| 140513 | 月見野上野遺跡 第１地点 Ⅵ | 大和市つきみ野 5-3 他(市営つきみ野住宅) | 353037 | 1392715 | 82 | ○ | | | | | ○ | | | | | ○ | | | ○ | | | | ○ | ○ | | 大和市教委 1986 | 発掘 |
| 140514 | 月見野上野遺跡 第１地点 Ⅶ | 大和市つきみ野 5-3 他(市営つきみ野住宅) | 353037 | 1392715 | 82 | ○ | | | | | | | | | | | | | | | | | | | | 大和市教委 1986 | 発掘 |
| 140515 | 月見野上野遺跡 第１地点（４次調査）Ⅰ | 大和市つきみ野 5-3 他(市営つきみ野住宅) | 353037 | 1392715 | 82 | | | | | | | | | | | | | | | | | | ○ | ○ | | 大和市教委 1989 | 発掘 |
| 140516 | 月見野上野遺跡 第１地点（４次調査）Ⅱ | 大和市つきみ野 5-3 他(市営つきみ野住宅) | 353037 | 1392715 | 82 | | | | | | | | | | | | | | | | | | | ○ | | 大和市教委 1989 | 発掘 |
| 140517 | 月見野上野遺跡 第１地点（４次調査）Ⅴ | 大和市つきみ野 5-3 他(市営つきみ野住宅) | 353037 | 1392715 | 82 | ○ | | | | | | | | | | | | | | | | | | ○ | | 大和市教委 1989 | 発掘 |
| 140518 | 月見野上野遺跡 第２地点 FBL | 大和市つきみ野 5-1-2(つきみ野アネックス) | 353035 | 1392718 | 77 | | | ○ | | | | | | | ○ | ○ | | | | | ○ | ○ | ○ | | | 月見野上野遺跡調査団 1984 | 発掘 |
| 140519 | 月見野上野遺跡 第２地点 BO-L1H | 大和市つきみ野 5-1-2(つきみ野アネックス) | 353035 | 1392718 | 70 | ○ | | | | | ○ | | ○ | | | ○ | | | | | | | ○ | ○ | | 月見野上野遺跡調査団 1984 | 発掘 |
| 140520 | 月見野上野遺跡 第２地点 B2 | 大和市つきみ野 5-1-2(つきみ野アネックス) | 353035 | 1392718 | 70 | | | | | | | | | | | | | | | | | | | | | 月見野上野遺跡調査団 1984 | 発掘 |

| ID | 遺跡名 | 所在地 | 緯度 | 経度 | 標高 | ナイフ形石器 | 台形石器 | 斧形石器 | 剥片尖頭器 | 角錐状石器 | 槍先形尖頭器 | 両面調整石器 | 細石刃・細石核 | 神子柴型石斧 | 有茎尖頭器 | 掻器・削器 | 彫器 | 砥石 | 叩石 | 台石 | 礫器 | 草創期土器 | ブロック | 礫群・配石 | 炭化物集中 | 文献 | 調査歴 |
|---|---|---|---|---|---|---|---|---|---|---|---|---|---|---|---|---|---|---|---|---|---|---|---|---|---|---|---|
| 140521 | 月見野上野遺跡 第３地点 Ⅰ | 大和市つきみ野 3-13-5･6（住宅） | 353022 | 1392723 | 70 | | | | | | | ○ | | | | | | | | | ○ | | ○ | | | 大和市教委 1988a | 発掘 |
| 140522 | 月見野上野遺跡 第３地点 Ⅱ | 大和市つきみ野 3-13 他（住宅） | 353022 | 1392723 | 80 | ○ | | | | | ○ | | | | | ○ | ○ | | | | | | ○ | ○ | | 大和市教委 1988a | 発掘 |
| 140523 | 月見野上野遺跡 第５地点 Ⅰ | 大和市つきみ野 1-4-5、6 | 353018 | 1392726 | 75 | | | | | | ○ | | | | | | | | | | | | ○ | | | 小池聡ほか 1993 | 発掘 |
| 140524 | 月見野上野遺跡 第５地点 Ⅱ | 大和市つきみ野 1-4-5、6 | 353018 | 1392726 | 75 | | | | | | ○ | | ○ | | | | | | | | | | ○ | ○ | | 小池聡ほか 1993 | 発掘 |
| 140525 | 月見野上野遺跡 第５地点 Ⅲ | 大和市つきみ野 1-4-5、6 | 353018 | 1392726 | 75 | ○ | | | | | ○ | | | | | ○ | | | ○ | | ○ | | ○ | ○ | | 小池聡ほか 1993 | 発掘 |
| 140526 | 月見野上野遺跡 第５地点 Ⅳ | 大和市つきみ野 1-4-5、6 | 353018 | 1392726 | 75 | ○ | | | | | ○ | | | | | | | | | | | | ○ | ○ | | 小池聡ほか 1993 | 発掘 |
| 140527 | 月見野上野遺跡 第６地点 Ⅰ | 大和市つきみ野 1-5-2､4､7(つきみ野ガーデニア) | 353015 | 1392724 | 75 | ○ | | | | | ○ | | ○ | | | | | | | ○ | ○ | | ○ | ○ | | 上野遺跡第６地点発掘調査団 1994 | 発掘 |
| 140528 | 月見野上野遺跡 第６地点 Ⅱ | 大和市つきみ野 1-5-2､4､7(つきみ野ガーデニア) | 353015 | 1392724 | 75 | ○ | | | | | ○ | | | | | | | | | | | | ○ | ○ | | 上野遺跡第６地点発掘調査団 1994 | 発掘 |
| 140529 | 月見野上野遺跡 第 12 地点 Ⅰ | 大和市つきみ野 1-6-1(サティつきみ野店) | 353010 | 1392726 | 77 | | ○ | | | ○ | | ○ | | | ○ | | | ○ | | ○ | | ○ | | | 麻生順司 2001 | 発掘 |
| 140530 | 月見野上野遺跡 第 12 地点 Ⅱ | 大和市つきみ野 1-6-1(サティつきみ野店) | 353010 | 1392726 | 77 | ○ | | | | | ○ | | | | | ○ | | | ○ | | ○ | | ○ | ○ | | 麻生順司 2001 | 発掘 |
| 140531 | 谷戸田遺跡遺跡 第Ⅰ地点 | 大和市つきみ野 8-4 | 353102 | 1392703 | 80 | | | | | | | | | | | | | | | | | | | | | 大和市埋蔵遺跡研究会 1969 | 発掘 |
| 140532 | 谷戸田遺跡遺跡 第Ⅱ地点 | 大和市つきみ野 3-10 | 353026 | 1392723 | 73 | ○ | | | | | | | | | | | | | | | | | | ○ | | 大和市埋蔵遺跡研究会 1969 | 発掘 |
| 140533 | 大和 ( 仮 ) 配水池内遺跡 | 大和市上草柳 1846 他 | 352851 | 1392626 | 67 | ○ | | ○ | | | | | | | | ○ | | | | | | | ○ | ○ | | 戸田哲也・麻生順司 1998 | 発掘 |
| 140534 | 大和市 No.1 遺跡 B2 | 大和市福田 1562-1 | 352529 | 1392742 | 30 | | | | | | | | | | | | | | | | | | | | | 大和市教委 1980b | 分布 |
| 140535 | 大和市 No.2 遺跡 | 大和市下鶴間 2563・2768 | 352941 | 1392744 | 75 | | | | | | | | | | | | | | ○ | | | | | | | 大和市教委 1990 | 発掘 |
| 140536 | 大和市 No.3 遺跡 B2U | 大和市福田 3263-2 | 352622 | 1392741 | 49 | | | | | | | | | | | | | | | | | | | | | 大和市教委 1980b | 分布 |
| 140537 | 大和市 No.3 遺跡 | 大和市深見 142-2・480-2 | 352925 | 1392800 | 69 | | | | | | | | | | | | | | | | | | | | | 大和市教委 1990 | 立合 |
| 140538 | 大和市 No.4 遺跡 B2U | 大和市福田 2541 | 352641 | 1392749 | 50 | | | | | | | | | | | | | | | | | | | | | 大和市教委 1980b | 分布 |
| 140539 | 大和市 No.9 遺跡 B2 | 大和市草柳 1-1-1 | 353020 | 1392754 | 51 | | | | | | | | | | | | | | | | | | | | | 大和市教委 1980b | 分布 |
| 140540 | 大和市 No.10 遺跡 B1 | 大和市上草柳 195 － 16 他 | 352832 | 1392647 | 56 | | | | | | | | | | | | | | | | | | | ○ | | 大和市教委 1980b | 分布 |
| 140541 | 大和市 No.12 遺跡 B2L | 大和市福田 4752 | 352712 | 1392722 | 50 | | | | | | | | | | | | | | | | | | | | | 大和市教委 1980b | 分布 |
| 140542 | 大和市 No.16 遺跡 B2U | 大和市福田 5335 | 352648 | 1392737 | 51 | | | | | | | | | | | | | | | | | | | | | 大和市教委 1980b | 分布 |
| 140543 | 大和市 No.17 遺跡 | 大和市つきみ野 3-3 | 353022 | 1392719 | 77 | | | | | | | | | | | | | | | | | | | | | 大和市教委 1990 | 不明 |
| 140544 | 大和市 No.25 遺跡 B1 中 | 大和市深見一ノ関 421 他 | 352916 | 1392758 | 74 | | | | | | | | | | | | | | | | | | | | | 大和市教委 1980b | 分布 |
| 140545 | 大和市 No.26 遺跡 1 Gr | 大和市下鶴間 2540 他 | 352948 | 1392742 | 75 | | | | | | | ○ | | | | | | | | | | ○ | | | | 大和市教委 1990 | 確認 |
| 140546 | 大和市 No.26 遺跡 2 Gr | 大和市下鶴間 2540 他 | 352951 | 1392745 | 75 | ○ | | | | | | | | | | | | | | | | ○ | | | | 大和市教委 1990 | 確認 |
| 140547 | 大和市 No.27 遺跡 L2 ～ B2U | 大和市深見島津 895 － 1 他 | 352855 | 1392804 | 56 | | | | | | | | | | | | | | | | | | | | | 大和市教委 1980b | 分布 |
| 140548 | 大和市 No.30 遺跡 L1H | 大和市つきみ野 8 他 | 353109 | 1392739 | 90 | ○ | | | | | | | | | | | | | | | | | | | | 大和市教委 1980b | 分布 |
| 140549 | 大和市 No.31 遺跡 L1S | 大和市つきみ野 5-3 他 | 353039 | 1392715 | 80 | | | | | | ○ | | | | | | | | | | ○ | | | | | 大和市教委 1980b | 分布 |
| 140550 | 大和市 No.31 遺跡 B.B0 ～ L1H | 大和市つきみ野 5-3 他 | 353039 | 1392715 | 80 | | | | | | | | ○ | | | | | | | | | | | ○ | | 大和市教委 1980b | 分布 |
| 140551 | 大和市 No.31 遺跡 B2U・B2L | 大和市つきみ野 5-3 他 | 353039 | 1392715 | 80 | | | | | | | | | | | | | | | | | | | ○ | | 大和市教委 1980b | 分布 |
| 140552 | 大和市 No.43 遺跡 | 大和市深見 523 他 | 352854 | 1392802 | 68 | | | | | | | | | | | | | | | | | | | | | 大和市教委 1990 | 立合 |
| 140553 | 大和市 No.46 遺跡 | 大和市深見 793 | 352835 | 1392800 | 69 | | | | | | | | | | | | | | | | | | | | | 大和市教委 1990 | 試掘 |
| 140554 | 大和市 No.52 遺跡 2 Gr | 大和市深見台 1-3 他 | 352801 | 1392814 | 65 | | | | | | | | | | | | | | | | | | | | | 大和市教委 1990 | 確認 |
| 140555 | 大和市 No.57 遺跡 | 大和市深見 3919 他 | 352746 | 1392801 | 64 | | | | | | | | | | | | | | | | | | | | | 大和市教委 1990 | 発掘 |
| 140556 | 大和市 No.75 遺跡 | 大和市上草柳 1084 | 352842 | 1392638 | 63 | | | | | | | | | | | | | | | | | | | | | 大和市教委 1990 | 不明 |
| 140557 | 大和市 No.90 遺跡 | 大和市上草柳 914・924 | 352830 | 1392702 | 66 | | | | | | | | | | | | | | | | | | | | | 大和市教委 1990 | 試掘 |
| 140558 | 大和市 No.95 遺跡 | 大和市福田 5161 | 352701 | 1392737 | 55 | | | | | | | | | | | | | | | | | | | | | 大和市教委 1990 | 試掘 |
| 140559 | 大和市 No.97 遺跡 | 大和市代官 1-15・18・22 | 352632 | 1392735 | 52 | | | | | | | | | | | | | | | | | | | | | 大和市教委 1990 | 試掘 |
| 140560 | 大和市 No.105 遺跡 | 大和市福田 4-11-1 | 352624 | 1392751 | 51 | | | | | | | | ○ | | | | | | | | | | | | | 大和市教委 1990 | 試掘 |
| 140561 | 大和市 No.111 遺跡 | 大和市福田3-11-8他(桜ヶ丘どうぶつ病院等) | 352639 | 1392750 | 54 | | | | | | | | | | | ○ | | | | | | | | | | 大和市教委 1991a | 発掘 |
| 140562 | 大和市 No.121 遺跡 | 大和市福田 5335 | 352647 | 1392738 | 51 | ○ | | | | | | | | | | | | | | | | | | | | 大和市教委 1990 | 不明 |
| 140563 | 大和市 No.142 遺跡 | 大和市柳橋 4-4963-4 | 352726 | 1392733 | 59 | | | | | | | | | | | | | | | | | | | | | 大和市教委 1990 | 試掘 |
| 140564 | 大和市 No.146 遺跡 | 大和市草柳 3-19-14 | 352728 | 1392723 | 55 | | | | | | | | | | | | | | | | | | | ○ | | 大和市教委 1990 | 分布 |
| 140565 | 大和市 No.147 遺跡 | 大和市草柳 3-1-8 | 352737 | 1392729 | 56 | ○ | | | | | | | | | | | | | | | | | | | | 大和市教委 1990 | 発掘 |
| 140566 | 大和市 No.148 遺跡 | 大和市福田 | 352556 | 1392724 | 41 | | | | | | | | | | | | | | | | | | | | | 大和市教委 1990 | 発掘 |
| 140567 | 大和市 No.150 遺跡 | 大和市代官 2-15 | 352623 | 1392727 | 42 | | | | | | | | | | | ○ | | | | | | | | | | 大和市教委 1990 | 不明 |
| 140568 | 大和市 No.159 遺跡 Ⅰ | 大和市草柳 1-7-7 | 352752 | 1392723 | 55 | | | | | | | | | | | | | | | | | | | | | 大和市教委 1996 | 発掘 |
| 140569 | 大和市 No.159 遺跡 Ⅱ | 大和市草柳 1-7-7 | 352752 | 1392723 | 55 | ○ | | | | | | | | | | | | | | | | | | | | 大和市教委 1996 | 発掘 |
| 140570 | 大和市 No.160 遺跡 | 大和市草柳 1-20 | 352757 | 1392716 | 54 | | | | | | | | | | | ○ | | | | | | | | ○ | | 大和市教委 1990 | 不明 |
| 140571 | 大和市 No.161( 相模野 No.90) 遺跡 | 大和市下草柳 551 付近 | 352815 | 1392711 | 62 | | | | | | | | | | | ○ | | | | | | | | | | 大和市教委 1990 | 採集 |
| 140572 | 大和市 No.166 遺跡 | 大和市上草柳 992 | 352832 | 1392657 | 68 | ○ | | | | | | | | | | | | | | | | | | | | 大和市教委 1990 | 試掘 |
| 140573 | 大和市 No.167 遺跡 | 大和市上草柳 765 | 352827 | 1392652 | 63 | ○ | | | | | | | | | | | | | | | | | | | | 大和市教委 1990 | 採集 |
| 140574 | 大和市 No.169 遺跡 | 大和市上草柳 770 | 352828 | 1392650 | 65 | | | | | | | | | | | | | | | | | | | ○ | | 大和市教委 1990 | 採集 |
| 140575 | 大和市 No.170( 相模野 No.99) 遺跡 | 大和市上草柳 1593 | 352844 | 1392638 | 64 | | | | | | | | | | | | | | | | | | | ○ | | 大和市教委 1990 | 採集 |
| 140576 | 大和市 No.171 遺跡 | 大和市上和田 2706-1・2707-1 | 352625 | 1392818 | 52 | | | | | | | | | | | | | | | | | | | | | 大和市教委 1990 | 試掘 |
| 140577 | 大和市 No.173 遺跡 | 大和市深見 404 | 352922 | 1392803 | 62 | | | | | | | | | | | | | | | | | | | ○ | | 大和市教委 1990 | 不明 |
| 140578 | 大和市 No.174 遺跡 | 大和市深見 583 | 352916 | 1392801 | 63 | | | | | | | | | | | | | | | | | | | | | 大和市教委 1990 | 不明 |
| 140579 | 大和市 No.175 遺跡 | 大和市下草柳 1570 | 352816 | 1392702 | 57 | | | | | | | | | | | | | | | | | | | ○ | | 大和市教委 1990 | 採集 |
| 140580 | 大和市 No.190 遺跡 | 大和市つきみ野 8-11(つきみ野第２号公園) | 353059 | 1392713 | 82 | | | | | | | | | | | | | | | | | | | | | 大和市教委 1990 | 分布 |
| 140581 | 大和市 No.191( 相模野 No.161) 遺跡 | 大和市つきみ野 7-18-23 付近 | 353053 | 1392720 | 78 | | | | | | | | | | | | | | | | | | | | | 相模考古学研究会 1971 | 分布 |
| 140582 | 大和市 No.192 遺跡 | 大和市つきみ野 5-5 付近(つきみ野１号公園) | 353039 | 1392721 | 74 | ○ | | | | | | | ○ | | | | | | | | | | | | | 大和市教委 1990 | 採集 |
| 140583 | 大和市 No.194 遺跡 | 大和市つきみ野 1-7-4 | 353010 | 1392734 | 74 | | | | | | | | | | | | | | | | | | | | | 大和市教委 1990 | 試掘 |
| 140584 | 大和市 No.195 遺跡 | 大和市深見一ノ関 441 | 352920 | 1392802 | 62 | ○ | | | | | | | | | | | | | | | | | | | | 大和市教委 1990 | 不明 |
| 140585 | 大和市 No.196 遺跡 | 大和市深見大塚戸 3599 | 352744 | 1392812 | 60 | | | | | | | | | | | | | | | | | | | ○ | | 大和市教委 1990 | 試掘 |
| 140586 | 大和市 No.197 遺跡 | 大和市深見 3811 | 352735 | 1392813 | 59 | ○ | | | | | ○ | | | | | ○ | | | | | | | | | | 中村喜代重 1980 | 採集 |
| 140587 | 大和市 No.200 遺跡 | 大和市上草柳 195-16 | 352831 | 1392648 | 62 | | | | | | | | | | | | | | | | | | | ○ | | 大和市教委 1990 | 分布 |
| 140588 | 大和市 No.201 遺跡 | 大和市草柳 1-5 | 352757 | 1392721 | 62 | | | | | | | | | | | | | | | | | | | | | 大和市教委 1990 | 不明 |
| 140589 | 大和市 No.202 遺跡 Ⅰ | 大和市つきみ野 6-5-28 ～ 31 | 353052 | 1392712 | 80 | | | | | | ○ | | | | | | | | | | | | | ○ | | 大和市教委 1996 | 発掘 |
| 140590 | 大和市 No.202 遺跡 Ⅱ | 大和市つきみ野 6-5-28 ～ 31 | 353052 | 1392712 | 80 | | | | | | ○ | | | | | ○ | | | | | ○ | | ○ | ○ | | 大和市教委 1996 | 発掘 |
| 140591 | 大和市 No.203( 相模野 No.137) 遺跡 | 大和市つきみ野 1-7-3 | 353011 | 1392733 | 73 | ○ | | | | | ○ | ○ | | | | ○ | | | | | | | | ○ | | 大和市教委 1990 | 試掘 |
| 140592 | 大和市 No.206 遺跡 | 大和市つきみ野 3-14 | 353020 | 1392718 | 79 | | | | | | | | | | | | | | | | | | | | | 大和市教委 1990 | 発掘 |
| 140593 | 大和市 No.207( 相模野 No.141) 遺跡 | 大和市つきみ野 3-28 | 353025 | 1392732 | 72 | | | | | | | | ○ | | | ○ | | | | | ○ | | | | | 大和市教委 1990 | 発掘 |
| 140594 | 大和市 No.210 遺跡 Ⅰ | 大和市つきみ野 7-3-2 | 353048 | 1392716 | 80 | ○ | | | | | ○ | | | | | | | | | | | | ○ | ○ | | 小池聡・田村大器 1999 | 発掘 |
| 140595 | 大和市 No.210 遺跡 Ⅱ | 大和市つきみ野 7-3-2 | 353048 | 1392716 | 80 | ○ | | | | | ○ | | | | | | ○ | | | | | | ○ | ○ | | 小池聡・田村大器 1999 | 発掘 |
| 140596 | 大和市 No.217( 相模野 No.139) 遺跡 | 大和市つきみ野 1-8 | 353016 | 1392729 | 73 | ○ | | | | | | | | | | | | | | | | | | | | 大和市教委 1990 | 採集 |
| 140597 | 大和市 No.218 遺跡 | 大和市つきみ野 3-16 | 353022 | 1392726 | 73 | | | | | | ○ | | | | | | | | | | | | | | | 大和市教委 1990 | 採集 |
| 140598 | 大和市 No.219 遺跡 | 大和市つきみ野 3-10 | 353026 | 1392723 | 73 | ○ | | | | | | | | | | | | | | | | | | ○ | | 大和市教委 1990 | 試掘 |
| 140599 | 大和市 No.220 遺跡 | 大和市つきみ野 3-4 | 353025 | 1392722 | 74 | ○ | | | | | | | | | | | | | | | | | | ○ | | 大和市教委 1990 | 採集 |
| 140600 | 大和市 No.222( 相模野 No.148) 遺跡 | 大和市つきみ野 5-9 | 353042 | 1392725 | 80 | | | | | | | | | | | | | | | | | | | | | 大和市教委 1990 | 採集 |
| 140601 | 大和市 No.223 遺跡 | 大和市つきみ野 5-11 | 353044 | 1392724 | 79 | | | | | | | | | | | | | | | | | | | | | 大和市教委 1990 | 採集 |
| 140602 | 大和市 No.226( 相模野 No.153) 遺跡 | 大和市つきみ野 8-13・14 | 353101 | 1392715 | 86 | | | | | | | | | | | | | | | | | | | | | 大和市教委 1990 | 採集 |
| 140603 | 上草柳遺跡 第１地点 Ⅰ | 大和市上草柳 8-6 外 | 352846 | 1392647 | 63 | ○ | | | | | ○ | | ○ | | | ○ | ○ | | | | ○ | | ○ | ○ | ○ | 大和市 1986 | 発掘 |
| 140604 | 上草柳遺跡 第１地点 Ⅱ | 大和市上草柳 8-6 外 | 352846 | 1392647 | 63 | ○ | | | | | | | | | | | | | | | | | ○ | | | 大和市 1986 | 発掘 |
| 140605 | 上草柳遺跡 第１地点 L2 ～ B2 | 大和市上草柳 8-6 外 | 352846 | 1392647 | 63 | | | | | △ | | | | | | | | | | | | | | | | 大和市 1986 | 発掘 |
| 140606 | 上草柳遺跡 第２地点 瀬～ L1H | 大和市上草柳 1096 外 | 352843 | 1392640 | 67 | ○ | | | | | ○ | | | | | | | | | | ○ | | | | | 大和市 1986 | 発掘 |
| 140607 | 上草柳遺跡 第２地点 Ⅰ | 大和市上草柳 1096 外 | 352843 | 1392640 | 67 | ○ | | | | | | | | | | ○ | | | | | | | ○ | ○ | | 大和市 1986 | 発掘 |
| 140608 | 上草柳遺跡 第２地点 Ⅱ | 大和市上草柳 1096 外 | 352843 | 1392640 | 67 | ○ | | | | ○ | | | | | | ○ | | | | | | | ○ | ○ | | 大和市 1986 | 発掘 |
| 140609 | 上草柳遺跡 第２地点 L3、B3 | 大和市上草柳 1096 外 | 352843 | 1392640 | 67 | ○ | | | | | | | | | | | | | | | | | | | | 大和市 1986 | 発掘 |
| 140610 | 上草柳遺跡 第３地点東 Ⅵ～Ⅷ | 大和市上草柳 1887 外 | 352841 | 1392632 | 66 | | | | | | | | | | ○ | ○ | | | | | | | | | | 大和市 1986 | 発掘 |
| 140611 | 上草柳遺跡 第３地点東 瀬～ B.B0 上 | 大和市上草柳 1887 外 | 352841 | 1392632 | 65 | ○ | | | | | ○ | | ○ | | | | | | | | | | | | | 大和市 1986 | 発掘 |
| 140612 | 上草柳遺跡 第３地点東 Ⅰ | 大和市上草柳 1887 外 | 352841 | 1392632 | 65 | | | | | | | | | | | | | | | | | | ○ | | | 大和市 1986 | 発掘 |

| ID | 遺跡名 | 所在地 | 緯度 | 経度 | 標高 | ナイフ形石器 | 台形石器 | 斧形石器 | 剥片尖頭器 | 角錐状石器 | 槍先形尖頭器 | 両面調整石器 | 細石刃・細石核 | 神子柴型石斧 | 有茎尖頭器 | 掻器・削器 | 彫器 | 礫石 | 叩石 | 台石 | 礫器 | 草創期土器 | ブロック | 礫群・配石 | 炭化物集中 | 文献 | 調査歴 |
|---|---|---|---|---|---|---|---|---|---|---|---|---|---|---|---|---|---|---|---|---|---|---|---|---|---|---|---|
| 140613 | 上草柳遺跡 第３地点東 L1H ～ B1 | 大和市上草柳 1887 外 | 352841 | 1392632 | 65 | ○ | | | | | ○ | | | | | | | | | | | | | | | 大和市 1986 | 発掘 |
| 140614 | 上草柳遺跡 第３地点東 B1、B2L | 大和市上草柳 1887 外 | 352841 | 1392632 | 65 | ○ | | | | | | | | | | | | | | | | | | | | 大和市 1986 | 発掘 |
| 140615 | 上草柳遺跡 第３地点中央 Ⅰ | 大和市上草柳 1864 外 | 352826 | 1392716 | 65 | ○ | | | | | | | ○ | | | ○ | | | | | | | ○ | ○ | | 大和市 1986 | 発掘 |
| 140616 | 上草柳遺跡 第３地点西 Ⅰ | 大和市上草柳 (R246) 泉の森付近 | 352842 | 1392628 | 65 | | | | | | | | | | | | | | | | | | ○ | | | 服部隆博・中村喜代重ほか 1984 | 発掘 |
| 140617 | 上草柳遺跡 第３地点西 Ⅱ | 大和市上草柳 (R246) 泉の森付近 | 352842 | 1392628 | 65 | | | | | | | | | | | | | | | | | | | ○ | | 服部隆博・中村喜代重ほか 1984 | 発掘 |
| 140618 | 上草柳遺跡 第３地点西 L1S、L1H 下部 | 大和市上草柳 (R246) 泉の森付近 | 352842 | 1392628 | 65 | | | | | | | | | | | | | | | | | | | | | 服部隆博・中村喜代重ほか 1984 | 発掘 |
| 140619 | 上草柳遺跡 第３地点西 Ⅲ | 大和市上草柳 (R246) 泉の森付近 | 352842 | 1392628 | 65 | ○ | | | | | ○ | | | | | ○ | | | | | | | ○ | | | 服部隆博・中村喜代重ほか 1984 | 発掘 |
| 140620 | 上草柳遺跡 第３地点西 Ⅳ | 大和市上草柳 (R246) 泉の森付近 | 352842 | 1392628 | 65 | | | | | | | | | | | | | | | | | | ○ | | | 服部隆博・中村喜代重ほか 1984 | 発掘 |
| 140621 | 上草柳遺跡 第３地点西 B1 中 | 大和市上草柳 (R246) 泉の森付近 | 352842 | 1392628 | 65 | | | | | | | | | | | | | | | | | | | | | 服部隆博・中村喜代重ほか 1984 | 発掘 |
| 140622 | 上草柳遺跡 第４地点 L1s ～ B0 | 大和市上草柳 541 他 | 352842 | 1392622 | 66 | | | | | | | | ○ | | | | | | | | | | | | | 服部隆博・中村喜代重ほか 1984 | 発掘 |
| 140623 | 上草柳遺跡 第４地点 Ⅰ (a) | 大和市上草柳 541 他 | 352842 | 1392622 | 66 | | | | | | | | | | | | | | | | | | ○ | ○ | | 服部隆博・中村喜代重ほか 1984 | 発掘 |
| 140624 | 上草柳遺跡 第４地点 Ⅰ (b) | 大和市上草柳 541 他 | 352842 | 1392622 | 66 | ○ | | | | | | | | | | | | | | | | | ○ | | | 服部隆博・中村喜代重ほか 1984 | 発掘 |
| 140625 | 下鶴間長堀遺跡 Ⅰ | 大和市下鶴間 1572 外 | 352932 | 1392748 | 70 | ○ | | | | | ○ | | ○ | | | ○ | | | ○ | | ○ | | ○ | | | 堤隆・中村喜代重ほか 1984/ 大和市 1986 | 発掘 |
| 140626 | 下鶴間長堀遺跡 Ⅱ | 大和市下鶴間 1572 外 | 352932 | 1392748 | 70 | ○ | | | | | ○ | | | | | ○ | | | | | | | ○ | ○ | | 堤隆・中村喜代重ほか 1984/ 大和市 1986 | 発掘 |
| 140627 | 下鶴間長堀遺跡 Ⅲ | 大和市下鶴間 1572 外 | 352932 | 1392748 | 70 | ○ | | | | | | | | | | ○ | ○ | | ○ | | | | ○ | ○ | | 堤隆・中村喜代重ほか 1984/ 大和市 1986 | 発掘 |
| 140628 | 下鶴間長堀遺跡 Ⅳ | 大和市下鶴間 1572 外 | 352932 | 1392748 | 70 | ○ | | | | | | | | | | ○ | | | ○ | | | | ○ | ○ | | 堤隆・中村喜代重ほか 1984/ 大和市 1986 | 発掘 |
| 140629 | 大下遺跡 | 大和市草柳 3-4 | 352729 | 1392731 | 56 | | | | | | | | | | | | | | | | | | | ○ | | 大和市 1986 | 発掘 |
| 140630 | 大塚戸遺跡 Ⅰ | 大和市深見 3846 | 352737 | 1392809 | 58 | | | | | | | | | | | | | | | | | | | | | 小池聡 1994 | 発掘 |
| 140631 | 大塚戸遺跡 Ⅱ | 大和市深見 3846 | 352737 | 1392809 | 58 | ○ | | | | | | | | | | ○ | ○ | | | | | ○ | ○ | | | 小池聡 1994 | 発掘 |
| 140632 | 上草柳水源地遺跡 | 大和市上草柳 657 他 | 352843 | 1392639 | 60 | | | | | | | | | | | | | | | | | | | | | 大和市 1986 | 分布 |
| 140633 | 上和田城山（１・２次）遺跡 Ⅰ | 大和市上和田 2557 | 352633 | 1392830 | 52 | | | | | | ○ | | ○ | | | ○ | ○ | | ○ | | | | ○ | ○ | | 大和市教委 1979 | 発掘 |
| 140634 | 上和田城山（１・２次）遺跡 Ⅱ | 大和市上和田 2557 | 352633 | 1392830 | 52 | | | | | | ○ | | ○ | | | ○ | ○ | | ○ | | | | ○ | | ○ | 大和市教委 1979 | 発掘 |
| 140635 | 上和田城山（１・２次）遺跡 Ⅲ | 大和市上和田 2557 | 352633 | 1392830 | 52 | ○ | | | | | ○ | | | | | ○ | ○ | | | | | | ○ | | | 大和市教委 1979 | 発掘 |
| 140636 | 上和田城山（１・２次）遺跡 Ⅳ | 大和市上和田 2557 | 352633 | 1392830 | 52 | ○ | | | | ○ | ○ | | | | | ○ | ○ | | ○ | | | | | ○ | | 大和市教委 1979 | 発掘 |
| 140637 | 上和田城山（１・２次）遺跡 Ⅴ | 大和市上和田 2557 | 352633 | 1392830 | 52 | | | | | | | | | | | ○ | ○ | | | | | | | ○ | | 大和市教委 1979 | 発掘 |
| 140638 | 上和田城山（１・２次）遺跡 Ⅵ | 大和市上和田 2557 | 352633 | 1392830 | 52 | | | | | | | | | | | | | | | | | | | ○ | | 大和市教委 1979 | 発掘 |
| 140639 | 上和田城山（４次）遺跡 Ⅰ | 大和市上和田 2557 | 352634 | 1392827 | 52 | | | | | | | | | | | | | | | | | | | | | 小池聡ほか 1994 | 発掘 |
| 140640 | 上和田城山（４次）遺跡 Ⅱ | 大和市上和田 2557 | 352634 | 1392827 | 54 | | | | | | | | | | | | | | | | | | ○ | ○ | | 小池聡ほか 1994 | 発掘 |
| 140641 | 上和田城山（４次）遺跡 Ⅲ | 大和市上和田 2557 | 352634 | 1392827 | 54 | ○ | | | | | | | | | | | | | | | | | ○ | | | 小池聡ほか 1994 | 発掘 |
| 140642 | 県営高座渋谷団地内遺跡 Ⅰ | 大和市柳橋 3-14-2 外 | 352713 | 1392746 | 55 | | | | | | | | | | | | | | | | | | ○ | ○ | | 小池聡 1995a | 発掘 |
| 140643 | 県営高座渋谷団地内遺跡 Ⅱ | 大和市柳橋 3-14-2 外 | 352713 | 1392746 | 55 | | | | | | | | | | | | | | | | | | | ○ | | 小池聡 1995a | 発掘 |
| 140644 | 県営高座渋谷団地内遺跡 Ⅲ | 大和市柳橋 3-14-2 外 | 352713 | 1392746 | 55 | | | | | | ○ | | | | | | ○ | | | | | | ○ | ○ | | 小池聡 1995a | 発掘 |
| 140645 | 県営高座渋谷団地内遺跡 Ⅳ | 大和市柳橋 3-14-2 外 | 352713 | 1392746 | 55 | ○ | | | | | ○ | | | | | ○ | | | | ○ | | | ○ | ○ | | 小池聡 1995a | 発掘 |
| 140646 | 県営高座渋谷団地内遺跡 Ⅴ | 大和市柳橋 3-14-2 外 | 352713 | 1392746 | 55 | ○ | | | | ○ | ○ | | | | | ○ | | | | | | | ○ | ○ | | 小池聡 1995a | 発掘 |
| 140647 | 県営高座渋谷団地内遺跡 Ⅵ | 大和市柳橋 3-14-2 外 | 352713 | 1392746 | 55 | | | | | | | | | | | | | | | | | | | ○ | | 小池聡 1995a | 発掘 |
| 140648 | 県営高座渋谷団地内遺跡 Ⅶ | 大和市柳橋 3-14-2 外 | 352713 | 1392746 | 55 | | | | | | | | | | | | | | | | | | | ○ | | 小池聡 1995a | 発掘 |
| 140649 | 下鶴間浅間社遺跡 | 大和市つきみ野 8-14 他 | 353103 | 1392715 | 107 | ○ | | | | | | | | | | | | | | | | | | | | 大和市教委 1980a | 発掘 |
| 140650 | 下鶴間甲一号遺跡 Ⅲ地区 Ⅰ | 大和市甲一号 100-1・37-1 他 | 353101 | 1392743 | 77 | ○ | | | | | | | | | | | | | | | | | | | | 下鶴間甲一号遺跡調査団 1991 | 発掘 |
| 140651 | 下鶴間甲一号遺跡 Ⅲ地区 Ⅱ | 大和市甲一号 100-1・37-1 他 | 353101 | 1392743 | 77 | | | | | | ○ | | | | | | | | | | | | | | | 下鶴間甲一号遺跡調査団 1991 | 発掘 |
| 140652 | 下鶴間甲一号遺跡 Ⅲ地区 Ⅲ | 大和市甲一号 100-1・37-1 他 | 353101 | 1392743 | 77 | ○ | | | | | | | | | | | | | | | | | | | | 下鶴間甲一号遺跡調査団 1991 | 発掘 |
| 140653 | 下鶴間甲一号遺跡 Ⅲ地区 Ⅳ | 大和市甲一号 100-1・37-1 他 | 353101 | 1392743 | 77 | ○ | | | | | ○ | | | | | ○ | | | ○ | | | | ○ | ○ | | 下鶴間甲一号遺跡調査団 1991 | 発掘 |
| 140654 | 下鶴間甲一号遺跡 Ⅲ地区 Ⅴ | 大和市甲一号 100-1・37-1 他 | 353101 | 1392743 | 77 | | | | | | | | | | | | | | | | | | | | | 下鶴間甲一号遺跡調査団 1991 | 発掘 |
| 140655 | 下鶴間甲一号遺跡 Ⅲ地区 Ⅵ | 大和市甲一号 100-1・37-1 他 | 353101 | 1392743 | 77 | | | | | | | | | | | | | | | | | | | | | 下鶴間甲一号遺跡調査団 1991 | 発掘 |
| 140656 | 下鶴間甲一号遺跡 Ⅲ地区 Ⅰ | 大和市下鶴間甲一号 100-1 他 | 353101 | 1392743 | 77 | | | | | | | | | | | | | | | | | | | | | 武田賢一 1988 | 発掘 |
| 140657 | 下鶴間甲一号遺跡 Ⅲ地区 Ⅱ | 大和市下鶴間甲一号 100-1 他 | 353101 | 1392743 | 77 | | | | | | | | | | | | | | | | | | | | | 武田賢一 1988 | 発掘 |
| 140658 | 下鶴間甲一号遺跡 Ⅲ地区 Ⅲ | 大和市下鶴間甲一号 100-1 他 | 353101 | 1392743 | 77 | ○ | | | | | | | | | | | | | | | | | | | | 武田賢一 1988 | 発掘 |
| 140659 | 下鶴間甲一号遺跡 Ⅲ地区 Ⅳ | 大和市下鶴間甲一号 100-1 他 | 353101 | 1392743 | 77 | | | | | | | | | | | | | | ○ | | | | | | | 武田賢一 1988 | 発掘 |
| 140660 | 下鶴間甲一号遺跡 Ⅲ地区 Ⅴ | 大和市下鶴間甲一号 100-1 他 | 353101 | 1392743 | 77 | ○ | | | | | | | | | | | | | | | | | | | | 武田賢一 1988 | 発掘 |
| 140661 | 下鶴間城山遺跡 | 大和市下鶴間甲四号 727-2 外 | 353036 | 1392744 | 74 | | | | | | ○ | | | | | | | | | | | | ○ | ○ | | 小池聡 1998 | 発掘 |
| 140662 | 神明若宮地区内遺跡 A 地区 Ⅰ | 大和市福田 510 番地外 | 352602 | 1392720 | 44 | | | | | | ○ | | | | | | | | | | | | ○ | | | 小池聡 1997b | 発掘 |
| 140663 | 神明若宮地区内遺跡 A 地区 Ⅱ | 大和市福田 510 番地外 | 352602 | 1392720 | 44 | ○ | | | | | ○ | | | | | ○ | | | ○ | | | | ○ | ○ | | 小池聡 1997b | 発掘 |
| 140664 | 神明若宮地区内遺跡 A 地区 Ⅲ | 大和市福田 510 番地外 | 352602 | 1392720 | 44 | ○ | | | | | | | | | | | | | | | | | ○ | ○ | | 小池聡 1997b | 発掘 |
| 140665 | 神明若宮地区内遺跡 A 地区 Ⅳ | 大和市福田 510 番地外 | 352602 | 1392720 | 44 | | | | | | | | | | | | | | | | | | | ○ | | 小池聡 1997b | 発掘 |
| 140666 | 神明若宮地区内遺跡 A 地区 Ⅴ | 大和市福田 510 番地外 | 352602 | 1392720 | 44 | | | | | | | | | | | | | | | | | | | ○ | | 小池聡 1997b | 発掘 |
| 140667 | 神明若宮地区内遺跡 B 地区 Ⅰ | 大和市福田 510 番地外 | 352600 | 1392723 | 38 | | | | | | | | | | | | | | | | | | | ○ | | 小池聡 1997b | 発掘 |
| 140668 | 神明若宮地区内遺跡 B 地区 Ⅱ | 大和市福田 510 番地外 | 352600 | 1392723 | 38 | | | | | | | | | | | | | | | | | | | ○ | | 小池聡 1997b | 発掘 |
| 140669 | 神明若宮地区内遺跡 C 地区 Ⅰ | 大和市福田 510 番地外 | 352558 | 1392725 | 39 | | | | | | ○ | | | | | | | | | | | | | | | 小池聡 1997b | 発掘 |
| 140670 | 神明若宮地区内遺跡 C 地区 Ⅱ | 大和市福田 510 番地外 | 352558 | 1392725 | 39 | | | | | | | | | | | | | | | | | | | ○ | | 小池聡 1997b | 発掘 |
| 140671 | 神明若宮地区内遺跡 C 地区 Ⅲ | 大和市福田 510 番地外 | 352558 | 1392725 | 39 | ○ | | | | | | | | | | | | | | | | | ○ | ○ | | 小池聡 1997b | 発掘 |
| 140672 | 草柳一丁目遺跡 B1 上 | 大和市中央 5-7-23（恒陽大和マンション） | 352805 | 1392716 | 58 | ○ | | | | | | | | | | | | | | | | | | | | 加藤晋平ほか 1979 | 発掘 |
| 140673 | 草柳一丁目遺跡 B1 中 | 大和市中央 5-7-23（恒陽大和マンション） | 352805 | 1392716 | 58 | ○ | | | | | | | | | | ○ | | | | | ○ | | | | | 加藤晋平ほか 1979 | 発掘 |
| 140674 | 草柳一丁目遺跡 B2L 中 | 大和市中央 5-7-23（恒陽大和マンション） | 352805 | 1392716 | 58 | ○ | | | | | | | | | | ○ | | | | | | | | | | 加藤晋平ほか 1979 | 発掘 |
| 140675 | 草柳中村遺跡 Ⅰ | 大和市中央 5-7-14 外（グリーンテク / 積和神刻山センター） | 352804 | 1392717 | 61 | ○ | | | | | | | ○ | | | ○ | | | | | | | ○ | | | 加藤晋平ほか 1979 | 発掘 |
| 140676 | 草柳中村遺跡 Ⅱ | 大和市中央 5-7-14 外（グリーンテク / 積和神刻山センター） | 352804 | 1392717 | 61 | ○ | | | | | | | | | | ○ | | | | | | | ○ | | | 加藤晋平ほか 1979 | 発掘 |
| 140677 | 台山遺跡 Ⅳ | 大和市下鶴間 2047-9 他（コトーつきみ野） | 353013 | 1392747 | 73 | | | | | | | | | | | ○ | ○ | | ○ | | ○ | | ○ | ○ | | 麻生順司 1988 | 発掘 |
| 140678 | 台山遺跡 Ⅰ | 大和市下鶴間 2047-9 他（コトーつきみ野） | 353013 | 1392747 | 73 | | | | | | ○ | | | | | | | | | | | | | | | 麻生順司 1988 | 発掘 |
| 140679 | 台山遺跡 Ⅱ | 大和市下鶴間 2047-9 他（コトーつきみ野） | 353013 | 1392747 | 73 | | | | | | | | ○ | | | ○ | | | ○ | | ○ | | ○ | | | 麻生順司 1988 | 発掘 |
| 140680 | 台山遺跡 Ⅲ | 大和市下鶴間 2047-9 他（コトーつきみ野） | 353013 | 1392747 | 73 | ○ | | | | | | | | | | ○ | | | | | | | ○ | ○ | | 麻生順司 1988 | 発掘 |
| 140681 | 長堀北遺跡 Ⅰ | 大和市下鶴間 2570-4 他（西松建設技術研究所） | 352938 | 1392750 | 70 | | | ○ | | | ○ | | ○ | | ○ | | | | | | | ○ | ○ | | | 大和市教委 1991c | 発掘 |
| 140682 | 長堀北遺跡 Ⅱ | 大和市下鶴間 2570-4 他（西松建設技術研究所） | 352938 | 1392750 | 70 | | | ○ | | | ○ | | ○ | | | ○ | | | | | | | ○ | ○ | | 大和市教委 1991c | 発掘 |
| 140683 | 長堀北遺跡 Ⅲ | 大和市下鶴間 2570-4 他（西松建設技術研究所） | 352938 | 1392750 | 70 | ○ | | | | | | | ○ | | | | | | | | | | ○ | ○ | | 大和市教委 1991c | 発掘 |
| 140684 | 長堀北遺跡 Ⅳ | 大和市下鶴間 2570-4 他（西松建設技術研究所） | 352938 | 1392750 | 70 | ○ | | | | | ○ | | | | | ○ | ○ | | | | | | ○ | ○ | | 大和市教委 1991c | 発掘 |
| 140685 | 長堀北遺跡 Ⅴ | 大和市下鶴間 2570-4 他（西松建設技術研究所） | 352938 | 1392750 | 70 | ○ | | | | | ○ | | | | | ○ | | | ○ | | | | ○ | ○ | | 大和市教委 1991c | 発掘 |
| 140686 | 長堀北遺跡 Ⅵ | 大和市下鶴間 2570-4 他（西松建設技術研究所） | 352938 | 1392750 | 70 | ○ | | | | | ○ | | | | | ○ | ○ | | | | | | ○ | ○ | | 大和市教委 1991c | 発掘 |
| 140687 | 長堀南遺跡 Ⅷ | 大和市下鶴間 2698（北部浄化センター） | 352938 | 1392804 | 70 | | | | | | | | | | | | | | | | ○ | | | | | 麻生順司 1987 | 発掘 |
| 140688 | 長堀南遺跡 Ⅰ | 大和市下鶴間 2698（北部浄化センター） | 352938 | 1392804 | 70 | | | | | | ○ | | | | | | | | | | ○ | | | | | 麻生順司 1987 | 発掘 |
| 140689 | 長堀南遺跡 Ⅱ | 大和市下鶴間 2698（北部浄化センター） | 352938 | 1392804 | 70 | | | | | | ○ | | | | | | | | | | ○ | | | | | 麻生順司 1987 | 発掘 |
| 140690 | 長堀南遺跡 Ⅵ | 大和市下鶴間 2698（北部浄化センター） | 352938 | 1392804 | 70 | | | | | ○ | | | | | | ○ | | | | ○ | | | | ○ | | 麻生順司 1987 | 発掘 |
| 140691 | 長堀南遺跡 Ⅶ | 大和市下鶴間 2698（北部浄化センター） | 352938 | 1392804 | 70 | ○ | | | | | | | | | | | | | | | | | | | | 麻生順司 1987 | 発掘 |
| 140692 | 長堀南遺跡 Ⅲ | 大和市下鶴間 2698（北部浄化センター） | 352938 | 1392804 | 70 | ○ | | | | | ○ | | | | | ○ | ○ | | ○ | | | | ○ | ○ | | 麻生順司 1987 | 発掘 |
| 140693 | 長堀南遺跡 Ⅳ | 大和市下鶴間 2698（北部浄化センター） | 352938 | 1392804 | 70 | ○ | | | | ○ | ○ | | | | | ○ | ○ | | ○ | ○ | ○ | | ○ | ○ | | 麻生順司 1987 | 発掘 |
| 140694 | 長堀南遺跡 Ⅴ | 大和市下鶴間 2698（北部浄化センター） | 352938 | 1392804 | 70 | ○ | | | | | | | | | | ○ | | | ○ | | | | ○ | ○ | | 麻生順司 1987 | 発掘 |
| 140695 | 深見神社南遺跡 Ⅰ | 大和市深見台 1-1168-3・4（大和市コミセン深見南公園） | 352755 | 1392810 | 61 | | | | | | ○ | | | | | | | | | | | | ○ | | | 大和市教委 1991d | 発掘 |
| 140696 | 深見神社南遺跡 Ⅱ | 大和市深見台 1-1168-3・4（大和市コミセン深見南公園） | 352755 | 1392810 | 61 | | | | | | | | | | | | | | | | | | | | ○ | 大和市教委 1991d | 発掘 |
| 140697 | 深見諏訪山遺跡 Ⅰ | 大和市深見 2025 外（大和東高校進入路） | 352839 | 1392804 | 66 | | | | | | ○ | | | | ○ | ○ | | | ○ | | ○ | ○ | | | | 大和市教委 1983 | 発掘 |
| 140698 | 深見諏訪山遺跡 Ⅱ | 大和市深見 2025 外（大和東高校進入路） | 352839 | 1392804 | 66 | | | | | | | | ○ | | | ○ | | | | | | | ○ | ○ | | 大和市教委 1983 | 発掘 |
| 140699 | 深見諏訪山遺跡 Ⅲ | 大和市深見 2025 外（大和東高校進入路） | 352839 | 1392804 | 66 | ○ | | | | | ○ | | | | | ○ | ○ | | | | | | ○ | ○ | | 大和市教委 1983 | 発掘 |
| 140700 | 深見諏訪山遺跡 Ⅳ | 大和市深見 2025 外（大和東高校進入路） | 352839 | 1392804 | 66 | ○ | | | | | ○ | | | | | ○ | | | | | | | ○ | ○ | | 大和市教委 1983 | 発掘 |
| 140701 | 深見山王塚遺跡 | 大和市深見 3920-5（マンション） | 352746 | 1392801 | 60 | | | | | | | | | | | | | | | | | | | | | 大和市教委 1991a | 発掘 |
| 140702 | 福田札ノ辻遺跡 Ⅰ | 大和市福田 2216-1・2214 | 352614 | 1392739 | 46 | | | | | | | | ○ | | | | | | | | | | | | | 大和市教委 1988b | 発掘 |
| 140703 | 福田札ノ辻遺跡 Ⅱ | 大和市福田 2216-1・2214 | 352614 | 1392739 | 46 | ○ | | | | | ○ | | | | | ○ | | | | | | | | ○ | | 大和市教委 1988b | 発掘 |
| 140704 | 福田札ノ辻遺跡 Ⅲ | 大和市福田 2216-1・2214 | 352614 | 1392739 | 46 | | | | | | | | | | | | | | | | | | ○ | | | 大和市教委 1988b | 発掘 |

| ID | 遺跡名 | 所在地 | 緯度 | 経度 | 標高 | ナイフ形石器 | 台形石器 | 斧形石器 | 剥片尖頭器 | 角錐状石器 | 槍先形尖頭器 | 両面調整石器 | 細石刃・細石核 | 神子柴型石斧 | 有茎尖頭器 | 掻器・削器 | 彫器 | 砥石 | 叩石 | 台石 | 礫器 | 草創期土器 | ブロック | 礫群・配石 | 炭化物集中 | 文献 | 調査歴 |
|---|---|---|---|---|---|---|---|---|---|---|---|---|---|---|---|---|---|---|---|---|---|---|---|---|---|---|---|
| 140705 | 福田札ノ辻遺跡 Ⅳ | 大和市福田 2216-1・2214 | 352614 | 1392739 | 46 | | | | | | | | | | | | | | | | | | ○ | ○ | | 大和市教委 1988b | 発掘 |
| 140706 | 福田札ノ辻遺跡 Ⅴ | 大和市福田 2216-1・2214 | 352614 | 1392739 | 46 | ○ | | | | | | | | | | | | | | | | | ○ | ○ | | 大和市教委 1988b | 発掘 |
| 140707 | 福田札ノ辻遺跡 Ⅵ | 大和市福田 2216-1・2214 | 352614 | 1392739 | 46 | ○ | | | | | | | | | | | | | | | | | ○ | | | 大和市教委 1988b | 発掘 |
| 140708 | 福田札ノ辻遺跡 | 大和市福田 2216-1・2214 | 352614 | 1392739 | 46 | ○ | | | | | | | | | | | | | | | | | | | | 服部隆博 1984 | 採集 |
| 140709 | 福田丙二ノ区遺跡 Ⅰ | 大和市無番地福田丙二ノ区(海上自衛隊厚木航空基地内) | 352655 | 1392727 | 53 | ○ | | | | | ○ | | | | | ○ | | | ○ | ○ | | | ○ | ○ | | 畠中俊明ほか 1999 | 発掘 |
| 140710 | 福田丙二ノ区遺跡 Ⅱ | 大和市無番地福田丙二ノ区(海上自衛隊厚木航空基地内) | 352655 | 1392727 | 53 | ○ | | | | | | | | | | ○ | ○ | | ○ | | | | ○ | ○ | | 畠中俊明ほか 1999 | 発掘 |
| 140711 | 福田丙二ノ区遺跡 Ⅲ | 大和市無番地福田丙二ノ区(海上自衛隊厚木航空基地内) | 352655 | 1392727 | 53 | ○ | | | | | | | | | | | | | | | | | ○ | | | 畠中俊明ほか 1999 | 発掘 |
| 140712 | 沼目・坂戸遺跡 第Ⅰ地点 L1S-B0 | 伊勢原市伊勢原 4-1710-9 | 352359 | 1391856 | 30 | | | | | | ○ | | ○ | | | ○ | | | ○ | | ○ | | ○ | | | 伊勢原市教委 1990 | 発掘 |
| 140713 | 沼目・坂戸遺跡 第Ⅱ地点 | 伊勢原市池端字椿山 241-14 他 | 352350 | 1391911 | 30 | ○ | | | | | | | | | | | | | | | | | | | | 沼目・坂戸 (2) 遺跡発掘調査団 1999 | 発掘 |
| 140714 | 日向南新田遺跡 Ｂ０ | 伊勢原市日向字南新田 469 他 | 352542 | 1391736 | 81 | | | | | | | | | | | | | | | | ○ | | | ○ | ○ | 服部実喜 1987 | 発掘 |
| 140715 | 日向南新田遺跡 | 伊勢原市日向字南新田 469 他 | 352542 | 1391736 | 81 | | | | | | | | | | | | | | | | | | | | | 服部実喜 1987 | 発掘 |
| 140716 | 三ノ宮・下谷戸 (No.14) 遺跡 | 伊勢原市三ノ宮・下谷戸 | 352403 | 1391719 | 52 | | | | | | | | | | ○ | ○ | | | | | | ○ | ○ | | | 三瓶裕司ほか 1999a | 発掘 |
| 140717 | 三ノ宮・下谷戸 (No.14) 遺跡 | 伊勢原市三ノ宮・下谷戸 | 352403 | 1391719 | 52 | | | | | | | | ○ | | | ○ | | | | | | | ○ | | | 三瓶裕司ほか 1999a | 発掘 |
| 140718 | 上粕屋・川上 (No.5) 遺跡 | 伊勢原市上粕屋 | 352440 | 1391835 | 41 | | | | | | ○ | | | | | | | | | | | | ○ | | | 三瓶裕司ほか 1998 | 発掘 |
| 140719 | 上粕屋・川上 (No.5) 遺跡 | 伊勢原市上粕屋 | 352440 | 1391835 | 41 | | | | | | | | ○ | | | | | | | | | | | | | 三瓶裕司ほか 1998 | 発掘 |
| 140720 | 上粕屋・三本松 (No.7) 遺跡 | 伊勢原市上粕屋 | 352430 | 1391830 | 40 | | | | | | | | | | ○ | | | | | | | | | | | 三瓶裕司ほか 1998 | 発掘 |
| 140721 | 高森・一ノ崎 (No.37) 遺跡 | 伊勢原市東高森 | 352511 | 1391955 | 41 | | | | | | | | | | ○ | ○ | | | | | | ○ | | | | 天野賢一 1998 | 発掘 |
| 140722 | 上粕屋・上尾崎 (No.10) 遺跡 Ⅰ | 伊勢原市上粕屋字上尾崎 654 他 | 352430 | 1391757 | 50 | | | | | | ○ | | | | ○ | | | | | | ○ | | | | ○ | 三瓶裕司ほか 1999b | 発掘 |
| 140723 | 上粕屋・上尾崎 (No.10) 遺跡 Ⅱ | 伊勢原市上粕屋字上尾崎 654 他 | 352430 | 1391757 | 50 | | | | | | | | ○ | | | | | | | | ○ | | | | | 三瓶裕司ほか 1999b | 発掘 |
| 140724 | 上粕屋・上尾崎 (No.10) 遺跡 Ⅲ | 伊勢原市上粕屋字上尾崎 654 他 | 352430 | 1391757 | 50 | | | | | | ○ | | | | | | | | | | | | | | | 三瓶裕司ほか 1999b | 発掘 |
| 140725 | 上粕屋・上尾崎 (No.10) 遺跡 Ⅳ | 伊勢原市上粕屋字上尾崎 654 他 | 352430 | 1391757 | 50 | | | | | | | | | | | | | | | | | | | | | 三瓶裕司ほか 1999b | 発掘 |
| 140726 | 神戸・上宿 (No.15) 遺跡 B0 | 伊勢原市神戸字両毛 703-5 他 | 352340 | 1391723 | 49 | | | | | | | | | | | | | | | | | | | | | 柏木善治ほか 1999 | 発掘 |
| 140727 | 神戸・上宿 (No.15) 遺跡 L1H | 伊勢原市神戸字両毛 703-5 他 | 352340 | 1391723 | 49 | | | | | | ○ | | | | | | | | | | | | | | | 柏木善治ほか 1999 | 発掘 |
| 140728 | 神戸・上宿 (No.15) 遺跡 B1 | 伊勢原市神戸字両毛 703-5 他 | 352340 | 1391723 | 49 | | | | | | | | | | | | | | | | | | | | | 柏木善治ほか 1999 | 発掘 |
| 140729 | 神戸・上宿 (No.15) 遺跡 L2 | 伊勢原市神戸字両毛 703-5 他 | 352340 | 1391723 | 49 | | | | | | | | | | | | | | | | | | | | | 柏木善治ほか 1999 | 発掘 |
| 140730 | 坪ノ内・貝ヶ窪 (No.19) 遺跡 | 伊勢原市坪ノ内貝ヶ窪 | 352317 | 1391706 | 40 | | | | | | | | | | | | | | | | | | | | ○ | 柏木善治ほか 2000 | 発掘 |
| 140731 | 坪ノ内・貝ヶ窪 (No.19) 遺跡 B1u | 伊勢原市坪ノ内貝ヶ窪 | 352317 | 1391706 | 47 | ○ | | | | | | | | | | | | | | | | | | | | 柏木善治ほか 2000 | 発掘 |
| 140732 | 田中・万代遺跡 L2 － B2U | 伊勢原市田中字万代 431-1 | 352359 | 1391859 | 20 | ○ | | | | | | | | | | | | | | | | | | | | 恩田勇ほか 2001 | 発掘 |
| 140733 | 田中・万代遺跡 | 伊勢原市田中字万代 431-1 | 352359 | 1391859 | 24 | | | | | | | | | | ○ | | | | | | | | | | | 恩田勇ほか 2001 | 発掘 |
| 140734 | 下北原遺跡 L1S | 伊勢原市日向字下北原 1272 番２他 | 352610 | 1391730 | 102 | | | | | | | | | | | | | | | | ○ | | | | | 大塚健一ほか 2008 | 発掘 |
| 140735 | 東大竹・山王塚遺跡 L1S-B0 | 伊勢原市東大竹字山王塚 1370 － 3 他 | 352324 | 1391830 | 52 | | | | | | ○ | | | | ○ | | | | | | | | ○ | | | 伊勢原市教委 1992 | 発掘 |
| 140736 | 稲荷久保遺跡 第Ⅲ地点 | 伊勢原市東大竹字山王塚 1370 － 3 他 | 352309 | 1391858 | 30 | ○ | | | | | | | | | | | | | | | | | | | | 日本窯業史研究所 2005 | 発掘 |
| 140737 | 三ノ宮・宮ノ前遺跡 FB | 伊勢原市三ノ宮字宮ノ前 1486 他 | 352404 | 1391700 | 65 | | | | | | ○ | | | | ○ | ○ | | | ○ | | | ○ | ○ | | | 伊勢原市教委 1990 | 発掘 |
| 140738 | 上粕屋・川上遺跡 縄文包含層 | 伊勢原市 155-16 他 | 352443 | 1391821 | 54 | | | | | | | | ○ | | | | | | | | | | | | | 諏訪間伸 1994 | 発掘 |
| 140739 | 岡崎・天神下遺跡 | 伊勢原市岡崎字天神下 6965-1 | 352257 | 1391850 | 25 | | | | | | | | ○ | | ○ | | | | | | | | | | | 諏訪間伸 1994 | 発掘 |
| 140740 | 串橋・宮ノ根遺跡 | 伊勢原市串橋字宮ノ根地内 | 352331 | 1391704 | 38 | | | | | | ○ | | | | ○ | | | | | | | | | | | 諏訪間伸 1994 | 発掘 |
| 140741 | 下糟屋・粟窪遺跡 表採 | 伊勢原市下糟屋字粟窪地内 | 352427 | 1391903 | 40 | | | | | | ○ | | | | | | | | | | | | | | | 諏訪間伸 1994 | 採集 |
| 140742 | 下糟屋・上町並遺跡 | 伊勢原市下糟屋字上町並 2253 外 | 352420 | 1391924 | 43 | | | | | | | | | | | | | | | | ○ | | | ○ | | 諏訪間伸 1994 | 発掘 |
| 140743 | 下糟屋・丸山遺跡 | 伊勢原市下糟屋字丸山 2210 外 | 352421 | 1391910 | 45 | | | | | | | | | | | | | | | | | | | | | 諏訪間伸 1994 | 発掘 |
| 140744 | 伊勢原市 No.40 遺跡 表採 | 伊勢原市白根 | 352414 | 1391740 | 58 | | | | | | ○ | | | | | | | | | | | | | | | 諏訪間伸 1994 | 採集 |
| 140745 | 高森・番場遺跡 表採 | 伊勢原市高森字番場 | 352444 | 1391914 | 30 | | | | | | ○ | | | | | ○ | | | | | | ○ | | | | 諏訪間伸 1994 | 採集 |
| 140746 | 坪ノ内・久門寺遺跡 | 伊勢原市坪ノ内 794 外 | 352323 | 1391624 | 58 | ○ | | | | | | | | | | | | | | | | | | | | 諏訪間伸 1994 | 発掘 |
| 140747 | 下糟屋・弥杉地区遺跡群 | 伊勢原市下糟屋字弥杉地区 | 352424 | 1391841 | 47 | | | | | | | | | | | | | | | | ○ | | | | | 諏訪間伸 1994 | 分布 |
| 140748 | 東大竹・市場 ( Ⅵ ) 遺跡 | 伊勢原市東大竹字市場 1-13-1 | 352345 | 1391822 | 38 | | | | | | | | | | ○ | | | | | | | | | | | 諏訪間伸 1994 | 発掘 |
| 140749 | 丸山城跡 | 伊勢原市下糟屋上ノ台 | 352424 | 1391855 | 34 | | | | | | | | | | | | | | | | | | | | ○ | 宮原俊一 2004 | 発掘 |
| 140750 | 咳止橋遺跡 | 伊勢原市上粕屋字咳止橋外 | 352436 | 1391821 | 36 | ○ | | | | | | | | | | ○ | | | | | | | ○ | | | 伊勢原市 No.128 遺跡調査団 1998 | 発掘 |
| 140751 | 田中・聖原遺跡 | 伊勢原市田中字聖原 803-1 | 352409 | 1391831 | 40 | | | | | | | | | | | ○ | | | | | | | | | | 神奈川県教委 1998 | 発掘 |
| 140752 | 田中・聖原遺跡 | 伊勢原市田中字聖原 803-1 | 352409 | 1391831 | 40 | | | | | | | | | | ○ | | | | | | | | | | | 神奈川県教委 1998 | 発掘 |
| 140753 | 西富岡・向畑遺跡 | 伊勢原市西富岡 120 外 | 352453 | 1391818 | 58 | | | | | | | | | | | | | | | | | | ○ | | | 神奈川県教委 2009 | 発掘 |
| 140754 | 善波・上ノ在家遺跡 | 伊勢原市善波字上ノ在家地内 | 352311 | 1391627 | 69 | ○ | | | | | ○ | | | | | | | | | | | | | | | 比々多第一地区遺跡調査団 1987 | 発掘 |
| 140755 | 善波・上坂東遺跡 | 伊勢原市善波字上板東地内 | 352312 | 1391632 | 69 | | | | | | ○ | | | | | | | | | | | | | | | 比々多第一地区遺跡調査団 1987 | 発掘 |
| 140756 | 比々多第二地区遺跡群 １８トレンチ | 伊勢原市坪ノ内字榎戸 41 | 352337 | 1391707 | 40 | | | | | | ○ | | | | | | | | | | | | | | | 伊勢原市教委 1987 | 発掘 |
| 140757 | 成瀬第二地区遺跡群 13T 表採 | 伊勢原市高森一丁目 | 352440 | 1391918 | 50 | | | | | | | | | | | | | | | | | | | | | 伊勢原市教委 1987 | 分布 |
| 140758 | 池端地区遺跡群 漸移層 | 伊勢原市池端 434 番外 | 352341 | 1391924 | 31 | | | | | | ○ | | | | | | | | | | | | | | | 池端地区遺跡群発掘調査団 2000 | 発掘 |
| 140759 | 下糟屋Ｃ地区遺跡 第１地点 B1 | 伊勢原市下糟屋地内 | 352412 | 1391931 | 21 | | | | | | | | | | | | | | | | | | | | | 河合英夫ほか 2001 | 発掘 |
| 140760 | 杉久保内藤原遺跡 | 海老名市杉久保北 1-17　東名上り沿い | 352539 | 1392340 | 31 | | | | | | | | | | | | | | | | | | | | | 吉田政行 2009 | 発掘 |
| 140761 | 杉久保釜坂遺跡 | 海老名市杉久保北 1-12　東名上り沿い | 352547 | 1392352 | 34 | ○ | | | | | | | ○ | | | | | | | | | | ○ | | | 吉田政行 2009 | 発掘 |
| 140762 | 杉久保蓮谷遺跡 | 海老名市杉久保北 5-1-1　県立かがやき農業アカデミー内 | 352530 | 1392426 | 45 | | | | | | | | ○ | | | | | | | | | | ○ | | | 井関文明 2001 | 発掘 |
| 140763 | 海老名本郷遺跡 GIN- Ⅱ地区 | 海老名市本郷 2274　富士ゼロックス海老名事業所内 | 352410 | 1392359 | 19 | | | | | | ○ | | | | | | | | | | | | | | | 長澤邦夫ほか 1998 | 発掘 |
| 140764 | 海老名本郷遺跡 ＤＯＥ地区 | 海老名市本郷 2274　富士ゼロックス海老名事業所内 | 352410 | 1392359 | 19 | | | | | | | | | | ○ | | | | | | | | | | | 藤掛勝 1990 | 発掘 |
| 140765 | 海老名本郷遺跡 ＤＯＥ地区 L2 | 海老名市本郷 2274　富士ゼロックス海老名事業所内 | 352410 | 1392359 | 19 | ○ | | | | | | | | | | | | | | | | | | | | 藤掛勝 1990 | 発掘 |
| 140766 | 海老名本郷遺跡 ＫＡ地区 | 海老名市本郷 2274　富士ゼロックス海老名事業所内 | 352410 | 1392359 | 19 | | | | | | ○ | | | | ○ | | | | | | | | | | | 碓井・杉本 1995 | 発掘 |
| 140767 | かしわ台駅前遺跡 Ⅰ | 海老名市柏ヶ谷 967　モアステージ海老名 | 352804 | 1392502 | 52 | | | | | | | | ○ | | | | | | | | | | ○ | | | 小池聡 1987 | 発掘 |
| 140768 | かしわ台駅前遺跡 Ⅱ | 海老名市柏ヶ谷 967　モアステージ海老名 | 352804 | 1392502 | 52 | | | | | | | | ○ | | | | | | | | | | ○ | | | 小池聡 1987 | 発掘 |
| 140769 | かしわ台駅前遺跡 Ⅲ | 海老名市柏ヶ谷 967　モアステージ海老名 | 352804 | 1392502 | 52 | ○ | | | | | | | | | | | | | | | | | | | | 小池聡 1987 | 発掘 |
| 140770 | かしわ台駅前遺跡 Ⅳ | 海老名市柏ヶ谷 967　モアステージ海老名 | 352804 | 1392502 | 52 | | | | | | | | | | | | | | | | | | ○ | ○ | | 小池聡 1987 | 発掘 |
| 140771 | かしわ台駅前遺跡 Ⅴ | 海老名市柏ヶ谷 967　モアステージ海老名 | 352804 | 1392502 | 52 | | | | | | | | | | | | | | | | | | ○ | ○ | | 小池聡 1987 | 発掘 |
| 140772 | 柏ヶ谷長ヲサ遺跡 草創期 | 海老名市柏ヶ谷 710 付近一帯 | 352804 | 1392443 | 50 | | | | | | ○ | | | ○ | ○ | ○ | | | | | | ○ | | | | 諏訪間・堤 1997 | 発掘 |
| 140773 | 柏ヶ谷長ヲサ遺跡 Ⅰａ | 海老名市柏ヶ谷 710 付近一帯 | 352804 | 1392443 | 50 | ○ | | | | | ○ | | | | | ○ | | | | | | | | | | 諏訪間・堤 1997 | 発掘 |
| 140774 | 柏ヶ谷長ヲサ遺跡 Ⅰｂ | 海老名市柏ヶ谷 710 付近一帯 | 352804 | 1392443 | 50 | | | | | | | | | | | | | | | | | ○ | | | | 諏訪間・堤 1997 | 発掘 |
| 140775 | 柏ヶ谷長ヲサ遺跡 Ⅱ | 海老名市柏ヶ谷 710 付近一帯 | 352804 | 1392443 | 50 | | | | | | ○ | | | | | | | | | | ○ | | ○ | ○ | | 諏訪間・堤 1997 | 発掘 |
| 140776 | 柏ヶ谷長ヲサ遺跡 Ⅲ | 海老名市柏ヶ谷 710 付近一帯 | 352804 | 1392443 | 50 | | | | | | ○ | | | | | | ○ | | | | | | ○ | ○ | | 諏訪間・堤 1997 | 発掘 |
| 140777 | 柏ヶ谷長ヲサ遺跡 Ⅳ | 海老名市柏ヶ谷 710 付近一帯 | 352804 | 1392443 | 50 | | | | | | | | ○ | | | ○ | | | | | ○ | | ○ | ○ | | 諏訪間・堤 1997 | 発掘 |
| 140778 | 柏ヶ谷長ヲサ遺跡 Ⅴ | 海老名市柏ヶ谷 710 付近一帯 | 352804 | 1392443 | 50 | ○ | | | | | | | | | | | | | | | | | | | | 諏訪間・堤 1997 | 発掘 |
| 140779 | 柏ヶ谷長ヲサ遺跡 Ⅵ | 海老名市柏ヶ谷 710 付近一帯 | 352804 | 1392443 | 50 | ○ | | | | | | | | | | ○ | | | | | ○ | | ○ | ○ | | 諏訪間・堤 1997 | 発掘 |
| 140780 | 柏ヶ谷長ヲサ遺跡 Ⅶ | 海老名市柏ヶ谷 710 付近一帯 | 352804 | 1392443 | 50 | ○ | | ○ | | | | | | | | ○ | | | | | | | ○ | ○ | | 諏訪間・堤 1997 | 発掘 |
| 140781 | 柏ヶ谷長ヲサ遺跡 Ⅷ | 海老名市柏ヶ谷 710 付近一帯 | 352804 | 1392443 | 50 | ○ | | | | ○ | | | | | | ○ | ○ | | ○ | ○ | | | ○ | ○ | | 諏訪間・堤 1997 | 発掘 |
| 140782 | 柏ヶ谷長ヲサ遺跡 Ⅸ | 海老名市柏ヶ谷 710 付近一帯 | 352804 | 1392443 | 50 | ○ | | | | ○ | ○ | | | | | ○ | ○ | | ○ | | | | ○ | ○ | | 諏訪間・堤 1997 | 発掘 |
| 140783 | 柏ヶ谷長ヲサ遺跡 Ⅹ | 海老名市柏ヶ谷 710 付近一帯 | 352804 | 1392443 | 50 | ○ | | | | ○ | | | | | | ○ | | | | | | | ○ | ○ | | 諏訪間・堤 1997 | 発掘 |
| 140784 | 柏ヶ谷長ヲサ遺跡 ⅩⅠ | 海老名市柏ヶ谷 710 付近一帯 | 352804 | 1392443 | 50 | ○ | | | | ○ | | | | | | | | | ○ | | | | | | | 諏訪間・堤 1997 | 発掘 |
| 140785 | 柏ヶ谷長ヲサ遺跡 ⅩⅡ | 海老名市柏ヶ谷 710 付近一帯 | 352804 | 1392443 | 50 | ○ | | | | | | | | | | ○ | | | ○ | | | | ○ | ○ | | 諏訪間・堤 1997 | 発掘 |
| 140786 | 柏ヶ谷長ヲサ遺跡 ⅩⅢ | 海老名市柏ヶ谷 710 付近一帯 | 352804 | 1392443 | 50 | ○ | | | | | | | | | | | | | | | | | ○ | ○ | | 諏訪間・堤 1997 | 発掘 |
| 140787 | 上今泉谷遺跡 | 海老名市上今泉 4-4-37 | 352803 | 1392412 | 80 | ○ | | | | | | | | | | ○ | ○ | | ○ | | | | ○ | ○ | | 海老名町教委 1971 | 発掘 |
| 140788 | 望地遺跡 | 海老名市望地 1-4-23 付近 | 352710 | 1392421 | 42 | ○ | | | | | | | | | | | | | | | | | | | | 長澤邦夫 1999 | 発掘 |
| 140789 | 望地遺跡 | 海老名市望地 1-5 他 | 352708 | 1392421 | 40 | | | | | | | | | | ○ | | | | | | | | | | | 織笠昭 1998 | 発掘 |
| 140790 | 相模野 No. 1 遺跡 | 海老名市国分南　海老名小学校周辺か | | | | | ○ | | | | | | | | | | | | | | | | | | | 相模考古学研究会 1971 | 採集 |
| 140791 | 相模野 No.46 遺跡 B2 | 海老名市柏ヶ谷 529 北東付近 | 352749 | 1392435 | 45 | | | | | | | | | | | | | | | | | | | ○ | | 相模考古学研究会 1971 | 分布 |
| 140792 | 相模野 No.50 遺跡 B2 | 海老名市上今泉 6-10-30 | 352805 | 1392435 | 43 | | | | | | | | | | | | | | | | | | | ○ | | 相模考古学研究会 1971 | 分布 |
| 140793 | 相模野 No.51 遺跡 B4 | 海老名市上今泉 6-24-7 付近 | 352809 | 1392437 | 50 | | | | | | | | | | | | | | | | | | | | | 相模考古学研究会 1971 | 分布 |
| 140794 | 相模野 No.52 遺跡 | 海老名市上今泉 6-24　遊水池付近 | 352811 | 1392430 | 50 | | | | | | | | | | | | | | | | | | | ○ | | 相模考古学研究会 1971 | 分布 |
| 140795 | 大松原東遺跡 BB2L | 海老名市国分北 3-15・16 | 352734 | 1392416 | 50 | ○ | | | | | | | | | | | ○ | | | | | | | | | 織笠昭 1998/ 阿曽正彦 2005 | 採集 |
| 140796 | 大松原東遺跡 BB3 | 海老名市国分北 3-15・16 | 352734 | 1392416 | 50 | | | | | | | | | | | | | | | | | | | | | 織笠昭 1998/ 阿曽正彦 2005 | 採集 |

| ID | 遺跡名 | 所在地 | 緯度 | 経度 | 標高 | ナイフ形石器 | 台形石器 | 斧形石器 | 剥片尖頭器 | 角錐状石器 | 槍先形尖頭器 | 両面調整石器 | 細石刃・細石核 | 神子柴型石斧 | 有茎尖頭器 | 掻器・削器 | 彫器 | 礫石 | 叩石 | 台石 | 礫器 | 草創期上器 | ブロック | 礫群・配石 | 炭化物集中 | 文献 | 調査歴 |
|---|---|---|---|---|---|---|---|---|---|---|---|---|---|---|---|---|---|---|---|---|---|---|---|---|---|---|
| 140797 | 上今泉中原遺跡 | 海老名市上今泉 5-26-1　ジュロス海老名かしわ台 | 352813 | 1392433 | 59 | | | | | | | | ○ | | ○ | | | | | | | | | | 碓井・長澤 1992 | 発掘 |
| 140798 | 大谷市場遺跡 | 海老名市大谷北 2-20-6 | 352638 | 1392354 | 44 | | | | | | ○ | | | | ○ | | | | | | | | | | 北平朗久 2003 | 発掘 |
| 140799 | 杉久保東谷遺跡 FB | 海老名市杉久保北 3-27-1　杉久保配水池 | 352542 | 1392433 | 54 | | | | | | ○ | | | | | | | | | | | | | | 織笠昭 1998 | 発掘 |
| 140800 | 杉久保東谷遺跡 B1 | 海老名市杉久保字東谷 1545 他 | 352542 | 1392433 | 54 | ○ | | | | | | | | | | | | | | | | | | | 織笠昭 1998 | 発掘 |
| 140801 | 柏ヶ谷南遺跡 | 海老名市柏ヶ谷 681-1　スカイヒルズ | 352751 | 1392441 | 52 | | | | | | | | | | | | | | | | | | | | 織笠昭 1998 | 発掘 |
| 140802 | 上浜田遺跡 | 海老名市浜田町 24 付近 | 352627 | 1392408 | 44 | ○ | | | | | ○ | | ○ | | ○ | | | | | | | | | | 織笠昭 1998 | 採集 |
| 140803 | 大谷向原遺跡 | 海老名市大谷南 5-2-1　海老名 SA | 352552 | 1392405 | 43 | | | | | | ○ | | | | ○ | | | | | | | | | | 織笠昭 1998 | 発掘 |
| 140804 | 杉久保遺跡 | 海老名市杉久保北 4-17 他 | 352533 | 1392403 | 46 | | | | | | | | | | ○ | ○ | | | | | | | | | 織笠昭 1998 | 発掘 |
| 140805 | 相模国分寺寺域遺跡 | 海老名市国分南 1-19 付近 | 352715 | 1392352 | 31 | | | | | | ○ | | | | | | | | | | | | | | 織笠昭 1998 | 発掘 |
| 140806 | 栗原中丸遺跡 Ⅰ | 座間市栗原 2487　県立座間総合高校 | 352917 | 1392503 | 70 | | | | | | ○ | | | | | ○ | | | | | | | ○ | ○ | 大上周三・鈴木次郎 1984 | 発掘 |
| 140807 | 栗原中丸遺跡 Ⅱ | 座間市栗原 2487　県立座間総合高校 | 352917 | 1392503 | 70 | | | | | | | | ○ | | | ○ | | | ○ | | ○ | | ○ | ○ | 大上周三・鈴木次郎 1984 | 発掘 |
| 140808 | 栗原中丸遺跡 Ⅲ | 座間市栗原 2487　県立座間総合高校 | 352917 | 1392503 | 70 | | | | | | ○ | | ○ | | | | | | ○ | | | | ○ | ○ | 大上周三・鈴木次郎 1984 | 発掘 |
| 140809 | 栗原中丸遺跡 Ⅳ | 座間市栗原 2487　県立座間総合高校 | 352917 | 1392503 | 70 | | | | | | ○ | | | | | | | | | | | | | | 大上周三・鈴木次郎 1984 | 発掘 |
| 140810 | 栗原中丸遺跡 Ⅴ | 座間市栗原 2487　県立座間総合高校 | 352917 | 1392503 | 70 | ○ | | | | | ○ | | | | | ○ | ○ | | | | | | ○ | ○ | 大上周三・鈴木次郎 1984 | 発掘 |
| 140811 | 栗原中丸遺跡 Ⅵ | 座間市栗原 2487　県立座間総合高校 | 352917 | 1392503 | 70 | ○ | | | | | ○ | | | | | | | | | | | | ○ | | 大上周三・鈴木次郎 1984 | 発掘 |
| 140812 | 栗原中丸遺跡 Ⅶ | 座間市栗原 2487　県立座間総合高校 | 352917 | 1392503 | 70 | ○ | | | | | | | | | | ○ | | | | | | | ○ | | 大上周三・鈴木次郎 1984 | 発掘 |
| 140813 | 栗原中丸遺跡 Ⅷ | 座間市栗原 2487　県立座間総合高校 | 352917 | 1392503 | 70 | ○ | | | | | | | | | | | | | | | | | | | 大上周三・鈴木次郎 1984 | 発掘 |
| 140814 | 栗原中丸遺跡 Ⅸ | 座間市栗原 2487　県立座間総合高校 | 352917 | 1392503 | 70 | | | ○ | | | | | | | | ○ | | | | ○ | | | | | 大上周三・鈴木次郎 1984 | 発掘 |
| 140815 | 栗原中谷遺跡 | 座間市栗原中央 5-1-32 外 | 352854 | 1392505 | 64 | | | | | | | | | | ○ | | | | | | | | | | 小池聡 1990 | 発掘 |
| 140816 | 栗原中谷遺跡 Ⅰ | 座間市栗原中央 5-1-32 外 | 352854 | 1392505 | 64 | | | | | | | | ○ | | | | | | | | | | ○ | ○ | 小池聡 1990 | 発掘 |
| 140817 | 栗原中谷遺跡 Ⅱ | 座間市栗原中央 5-1-32 外 | 352854 | 1392505 | 64 | ○ | | | | | | | | | | | | | | ○ | | | ○ | ○ | 小池聡 1990 | 発掘 |
| 140818 | 栗原中谷遺跡 Ⅲ | 座間市栗原中央 5-1-32 外 | 352854 | 1392505 | 64 | | | | | | | | | | | | | | | | | | ○ | | 小池聡 1990 | 発掘 |
| 140819 | 西原遺跡 Ⅰ | 座間市西栗原 1-4-1 他 | 352835 | 1392445 | 62 | | | | | ○ | | | | | | | | | | | | | ○ | ○ | 小池聡 1990 | 発掘 |
| 140820 | 間の原遺跡 B1 下部 | 座間市栗原 1927 他　栗原遊水地 | 352923 | 1392442 | 58 | | | | | | | | | | | | | | | | | | | | 浅野寛 1987 | 発掘 |
| 140821 | 座間市栗原中丸遺跡 L1S | 座間市栗原 912　座間厚生病院前市道 | 352923 | 1392508 | 68 | | | | | | ○ | | | | | | | | | | | | | | 浅野寛ほか 1988 | 発掘 |
| 140822 | 座間市栗原中丸遺跡 B0 下部 | 座間市栗原 912　座間厚生病院前市道 | 352923 | 1392508 | 68 | | | | | | | | ○ | | | | | | | | ○ | | | ○ | 浅野寛ほか 1988 | 発掘 |
| 140823 | 山ノ神遺跡 遺物群Ⅰ | 座間市座間　キャンプ座間内 | 352942 | 1392359 | 88 | | | | | | | | | | | | | | | | ○ | | | | 吉田政行 2004 | 発掘 |
| 140824 | 山ノ神遺跡 遺物群Ⅱ | 座間市座間　キャンプ座間内 | 352942 | 1392359 | 88 | | | | | | | | ○ | | | ○ | | | | | | | | | 吉田政行 2004 | 発掘 |
| 140825 | 山ノ神遺跡 遺物群Ⅲ | 座間市座間　キャンプ座間内 | 352942 | 1392359 | 88 | | | | | | | | | | | | | | | | | | | | 吉田政行 2004 | 発掘 |
| 140826 | 山ノ神遺跡 遺物群Ⅴ | 座間市座間　キャンプ座間内 | 352942 | 1392359 | 88 | | | | | | | | | | | | | | ○ | | | | | | 吉田政行 2004 | 発掘 |
| 140827 | 山ノ神遺跡 遺物群Ⅵ | 座間市座間　キャンプ座間内 | 352942 | 1392359 | 88 | | | | | | | | | | | ○ | | | ○ | | | | ○ | | 吉田政行 2004 | 発掘 |
| 140828 | 鷹見塚遺跡 遺物群Ⅳ | 座間市座間　キャンプ座間内 | 352949 | 1392408 | 87 | | | | | | | | | | | | | | | | | | | | 吉田政行 2004 | 発掘 |
| 140829 | 鷹見塚遺跡 遺物群Ⅴ | 座間市座間　キャンプ座間内 | 352949 | 1392408 | 87 | | | | | ○ | | | | | | ○ | | | | | | | ○ | ○ | 吉田政行 2004 | 発掘 |
| 140830 | 鷹見塚遺跡 遺物群Ⅵ | 座間市座間　キャンプ座間内 | 352949 | 1392408 | 87 | | | | | | | | | | | | | | | | | | | | 吉田政行 2004 | 発掘 |
| 140831 | 上栗原 A 遺跡 | 座間市栗原中央 6-4-1　栗原中学校 | 352905 | 1392504 | 73 | ○ | | | | | | | | | | | | | | | | | | | 金子皓彦ほか 1982 | 発掘 |
| 140832 | 平和坂遺跡 A 地区 Ⅰ | 座間市入谷 1 丁目　座間キャンプ内 | 352917 | 1392345 | 52 | | | | | | | | | | | | | | | | | | | | 小池聡 1993 | 発掘 |
| 140833 | 平和坂遺跡 B1 上部 | 座間市入谷 1 丁目　座間キャンプ内 | 352917 | 1392347 | 52 | | | | | | | | | | | | | | | | | | | | 砂田佳弘 2000 | 発掘 |
| 140834 | 相模野 No.57 遺跡 B0-B2 | 座間市南栗原 4-17-45 付近 | 352810 | 1392511 | 52 | | | | | | | | | | | | | | | | | | | | 相模考古学研究会 1971 | 分布 |
| 140835 | 相模野 No.60 遺跡 B2U | 座間市栗原中央 5-19-37 付近 | 352857 | 1392512 | 60 | | | | | | | | | | | | | | | | | | | | 相模考古学研究会 1971 | 分布 |
| 140836 | 相模野 No.61 遺跡 B2 上位 | 座間市栗原中央 3-20-2 付近 | 352849 | 1392455 | 56 | | | | | | | | | | | | | | | | | | | ○ | 相模考古学研究会 1971 | 分布 |
| 140837 | 相模野 No.62 遺跡 B2 中位 | 座間市栗原中央 2-1-7　西側 | 352907 | 1392443 | 62 | | | | | | | | | | | | | | | | | | | ○ | 相模考古学研究会 1971 | 分布 |
| 140838 | 相模野 No.168 遺跡 B2L | 座間市栗原中央 2 丁目区域 | | | | ○ | | | | | | | | | | | | | | | | | | | 相模考古学研究会 1971 | 分布 |
| 140839 | 怒田亀ヶ尾遺跡 | 南足柄市怒田字亀ヶ尾 | 351955 | 1390544 | 99 | | | | | | | | | | | | | | | | ○ | | | | 小田原考古学研究会 1970 | 採集 |
| 140840 | 福泉貝塚 | 南足柄市福泉字貝沢 347 | 351934 | 1390551 | 100 | | | ○ | | | ○ | | | | | | | | | | | | | | 小田原考古学研究会 1971 | 採集 |
| 140841 | 玉峰遺跡群 | 南足柄市塚原字玉峰 | 351803 | 1390627 | 320 | | | ○ | | | | | | | | | | | | | | | | | 南足柄市 1989 | 採集 |
| 140842 | 相模野 No.44 遺跡 B2 上面 | 綾瀬市早川字市兵衛谷 2805 他 | 352630 | 1392447 | 30 | | | | | | | | | | | | | | | | | | | | 小野正敏 1971 | 分布 |
| 140843 | 相模野 No.73 遺跡 B1U | 綾瀬市熊野神社対岸 | 352443 | 1392725 | 30 | | | | | | | | | | | | | | | | | | | | 小野正敏 1971 | 分布 |
| 140844 | 相模野 No.74 遺跡 B2 上部 | 綾瀬市笹山熊野神社裏 | 352448 | 1392712 | 34 | | | | | | | | | | | | | | | | | | | | 小野正敏 1971 | 分布 |
| 140845 | 相模野 No.74 遺跡 B3U | 綾瀬市笹山 2276 他 | 352448 | 1392712 | 34 | | | | | | | | | | | | | | | | | | | | 矢島國雄 1996 | 分布 |
| 140846 | 相模野 No.100 遺跡 B2 上部 | 綾瀬市上土棚薮根 1957 | 352439 | 1392707 | 28 | | | | | | | | | | | | | | | | | | | | 小野正敏 1971 | 分布 |
| 140847 | 相模野 No.100 遺跡 ～ B2U | 綾瀬市上土棚薮根 1957 | 352439 | 1392707 | 28 | | | | | | | | | | | | | | | | | | | | 小野正敏 1971 | 分布 |
| 140848 | 相模野 No.101 遺跡 B2 上面 | 綾瀬市上土棚字中村 618、笹山 2276 他 | 352448 | 1392712 | 34 | | | | | | | | | | | | | | | | | | | ○ | 小野正敏 1971 | 分布 |
| 140849 | 相模野 No.101 遺跡 B3U | 綾瀬市上土棚字中村 618 | 352448 | 1392712 | 34 | | | | | | | | | | | | | | | | | | | | 矢島國雄 1996 | 分布 |
| 140850 | 相模野 No.102 遺跡 B2 上面・下面 | 綾瀬市上土棚 2-3、上土棚南 3-14 他 | 352446 | 1392653 | 38 | ○ | | | | | | | | | | ○ | | | | | | | | ○ | 小野正敏 1971 | 分布 |
| 140851 | 相模野 No.107 遺跡 Ⅰ・Ⅱ | 綾瀬市深谷字鶴島 2386 外 | 352558 | 1392640 | 44 | ○ | | | | | | | | | | | | | | | | | | ○ | 小野正敏 1971 | 分布 |
| 140852 | 相模野 No.108 遺跡 L2U | 綾瀬市稲荷山・蓼川橋南方 | 352614 | 1392650 | 49 | | | | | | | | | | | | | | | | | | | | 小野正敏 1971 | 分布 |
| 140853 | 相模野 No.108 遺跡 B2L･L2 | 綾瀬市稲荷山・蓼川橋南方 | 352614 | 1392650 | 49 | | | | | | | | | | | | | | | | | | | | 小野正敏 1971 | 分布 |
| 140854 | 相模野 No.112 遺跡 | 綾瀬市蓼川 1 － 1 ～ 6 外 | 352737 | 1392611 | 59 | ○ | | | | | ○ | | | | | | | | | | | | | | 小野正敏 1971 | 分布 |
| 140855 | 相模野 No.113 遺跡 B2 上面 | 綾瀬市深谷字出口 5755 | 352738 | 1392630 | 44 | | | | | | | | | | | | | | | | | | | | 小野正敏 1971 | 分布 |
| 140856 | 相模野 No.116 遺跡 | 綾瀬市寺尾南 3 － 8 外 | 352705 | 1392543 | 50 | ○ | | | | | ○ | | | | | | | | | | | | | | 小野正敏 1971 | 分布 |
| 140857 | 相模野 No.173 遺跡 B1L | 綾瀬市本蓼川宮の越 | 352641 | 1392639 | 40 | | | | | | | | | | | | | | | | | | | | 小野正敏 1971 | 分布 |
| 140858 | 報恩寺遺跡 旧 | 綾瀬市寺尾 888 | 352704 | 1392535 | 47 | | | | | | | | ○ | | | ○ | | | | | | | ○ | | 鈴木次郎・矢島國雄 1979 | 採集 |
| 140859 | 寺尾遺跡 Ⅰ | 綾瀬市寺尾字代官 678-1 他 | 352657 | 1392544 | 43 | | | ○ | | | ○ | | ○ | | | ○ | | | ○ | | | ○ | ○ | 白石浩之・鈴木次郎 1980 | 発掘 |
| 140860 | 寺尾遺跡 Ⅱ | 綾瀬市寺尾字代官 678-1 他 | 352657 | 1392544 | 43 | ○ | | | | | ○ | | | | | ○ | | | | | | | ○ | ○ | 白石浩之 1980 | 発掘 |
| 140861 | 寺尾遺跡 Ⅲ | 綾瀬市寺尾字代官 678-1 他 | 352657 | 1392544 | 43 | ○ | | | | | | | | | | ○ | | | | | | | | | 白石浩之 1980 | 発掘 |
| 140862 | 寺尾遺跡 Ⅳ | 綾瀬市寺尾字代官 678-1 他 | 352657 | 1392544 | 43 | ○ | | | | | | | | | | ○ | ○ | | | | | | ○ | ○ | 白石浩之 1980 | 発掘 |
| 140863 | 寺尾遺跡 Ⅴ | 綾瀬市寺尾字代官 678-1 他 | 352657 | 1392544 | 43 | ○ | | | | | | | | | | | | | | | | | | | 白石浩之 1980 | 発掘 |
| 140864 | 寺尾遺跡 Ⅵ | 綾瀬市寺尾字代官 678-1 他 | 352657 | 1392544 | 57 | ○ | | | | | | | | | | ○ | ○ | | | | | | ○ | | 鈴木次郎 1980 | 発掘 |
| 140865 | 寺尾遺跡 Ⅶ | 綾瀬市寺尾字代官 678-1 他 | 352657 | 1392544 | 57 | | | | | | | | | | | | ○ | | | | | | | | 鈴木次郎 1980 | 発掘 |
| 140866 | 宮久保遺跡 | 綾瀬市早川字新堀澗 2031 他 | 352610 | 1392444 | 40 | | | | | | ○ | | | | ○ | | | | | | ○ | | | | 國平健三・御堂島正・長岡文紀 1987 | 発掘 |
| 140867 | 宮久保遺跡 B0-L1H | 綾瀬市早川字新堀澗 2031 他 | 352610 | 1392444 | 40 | | | | | | | | | | | | | | ○ | | | | ○ | | 國平健三・御堂島正・長岡文紀 1987 | 発掘 |
| 140868 | 宮久保遺跡 L1H | 綾瀬市早川字新堀澗 2031 他 | 352610 | 1392444 | 34 | | | | | | | | | | | | | | | | | | ○ | | 国平健三 1987 | 発掘 |
| 140869 | 早川天神森遺跡 Ⅰ | 綾瀬市早川字天神森 655-5 他 | 352611 | 1392516 | 46 | | | | | | ○ | | | | ○ | | | | | | | | | | 岡本孝之・鈴木次郎 1983 | 発掘 |
| 140870 | 早川天神森遺跡 Ⅱ | 綾瀬市早川字天神森 655-5 他 | 352611 | 1392516 | 46 | | | | | | ○ | | | | | | | | | | | | ○ | | 岡本孝之・鈴木次郎 1983 | 発掘 |
| 140871 | 早川天神森遺跡 Ⅱ | 綾瀬市早川字天神森 655-5 他 | 352611 | 1392516 | 46 | | | | | | ○ | | | | | | | | | | | | ○ | | 鈴木次郎 1983 | 発掘 |
| 140872 | 早川天神森遺跡 Ⅲ | 綾瀬市早川字天神森 655-5 他 | 352611 | 1392516 | 46 | ○ | | | | | | | | | | ○ | | | | | | | ○ | | 鈴木次郎 1983 | 発掘 |
| 140873 | 早川天神森遺跡 Ⅳ | 綾瀬市早川字天神森 655-5 他 | 352611 | 1392516 | 46 | ○ | | | | | | | | | | ○ | | | | | | | ○ | | 鈴木次郎 1983 | 発掘 |
| 140874 | 早川天神森遺跡 Ⅴ | 綾瀬市早川字天神森 655-5 他 | 352611 | 1392516 | 46 | ○ | | | | | | | | | | | | | | | | | | | 鈴木次郎 1983 | 発掘 |
| 140875 | 早川天神森遺跡 Ⅵ | 綾瀬市早川字天神森 655-5 他 | 352611 | 1392516 | 46 | | | | | | | | | | | ○ | | | ○ | | | | | | 鈴木次郎 1983 | 発掘 |
| 140876 | 早川天神森遺跡 Ⅶ | 綾瀬市早川字天神森 655-5 他 | 352611 | 1392516 | 46 | | | | | | | | | | | | | | | | | | | ○ | 鈴木次郎 1983 | 発掘 |
| 140877 | 早川天神森遺跡 Ⅷ | 綾瀬市早川字天神森 655-5 他 | 352611 | 1392516 | 46 | | | | | | | | | | | | | | | | | | | | 鈴木次郎 1983 | 発掘 |
| 140878 | 早川天神森遺跡 Ⅸ | 綾瀬市早川字天神森 655-5 他 | 352611 | 1392516 | 46 | | | | | | | | | | | ○ | | | | | | | | | 鈴木次郎 1983 | 発掘 |
| 140879 | 早川天神森遺跡 Ⅹ | 綾瀬市早川字天神森 655-5 他 | 352611 | 1392516 | 46 | | | | | | | | | | | | | | | | | | | | 鈴木次郎 1983 | 発掘 |
| 140880 | 吉岡遺跡群 Ⅰ | 綾瀬市下ノ原 | 352508 | 1392448 | 27 | | | | | | | | | | | | | | | | | | | ○ | 吉岡遺跡群発掘調査団 1996 | 発掘 |
| 140881 | 吉岡遺跡群 Ⅱ | 綾瀬市下ノ原 | 352508 | 1392448 | 27 | ○ | | | | | | | | | | | | | | | | | | ○ | 吉岡遺跡群発掘調査団 1996 | 発掘 |
| 140882 | 吉岡遺跡群 A 区 FBL- 漸移 | 綾瀬市吉岡字下ノ原 685-1 他 | 352509 | 1392510 | 44 | | | ○ | | | ○ | | | | ○ | ○ | | | | | ○ | | | | 砂田佳弘・仲田大人・三瓶裕司ほか 1998 | 発掘 |
| 140883 | 吉岡遺跡群 A 区 L1SU | 綾瀬市吉岡字下ノ原 685-1 他 | 352506 | 1392510 | 36 | | | | | | ○ | | | ○ | | ○ | | | ○ | | | | ○ | | 砂田佳弘・仲田大人・三瓶裕司ほか 1998 | 発掘 |
| 140884 | 吉岡遺跡群 A 区 L1HU | 綾瀬市吉岡字下ノ原 685-1 他 | 352507 | 1392504 | 41 | | | | | | | | ○ | | | | | | ○ | | | | ○ | | 砂田佳弘・仲田大人・三瓶裕司ほか 1998 | 発掘 |
| 140885 | 吉岡遺跡群 A 区 B1U | 綾瀬市吉岡字下ノ原 685-1 他 | 352509 | 1392510 | 40 | ○ | | | | | ○ | | | | | | | | | | | | | | 砂田佳弘・仲田大人・三瓶裕司ほか 1998 | 発掘 |
| 140886 | 吉岡遺跡群 A 区 L2M | 綾瀬市吉岡字下ノ原 685-1 他 | 352506 | 1392505 | 42 | ○ | | | | | | | | | | | | | | | | | ○ | | 砂田佳弘・仲田大人ほか 1997 | 発掘 |
| 140887 | 吉岡遺跡群 A 区 B2 | 綾瀬市吉岡字下ノ原 685-1 他 | 352509 | 1392510 | 36 | ○ | | | | ○ | | | | | | | | | | | | | | | 砂田・小野 1991/ 砂田・仲田ほか 1997 | 発掘 |
| 140888 | 吉岡遺跡群 A 区 B4U | 綾瀬市吉岡字下ノ原 685-1 他 | 352507 | 1392508 | 40 | ○ | | | | | | | | | | ○ | | | ○ | ○ | ○ | | ○ | | 砂田佳弘・縄野匡哉 1996 | 発掘 |

| ID | 遺跡名 | 所在地 | 緯度 | 経度 | 標高 | ナイフ形石器 | 台形石器 | 斧形石器 | 剥片尖頭器 | 角錐状石器 | 槍先形尖頭器 | 両面調整石器 | 細石刃・細石核 | 神子柴型石斧 | 有茎尖頭器 | 掻器・削器 | 彫器 | 砥石 | 叩石 | 台石 | 礫器 | 草創期土器 | ブロック | 礫群・配石 | 炭化物集中 | 文献 | 調査歴 |
|---|---|---|---|---|---|---|---|---|---|---|---|---|---|---|---|---|---|---|---|---|---|---|---|---|---|---|---|
| 140889 | 吉岡遺跡群 B 区 FBL- 漸移 | 綾瀬市吉岡字下ノ原 685-1 他 | 352527 | 1392504 | 46 | | | ○ | | | ○ | | | ○ | | | | | ○ | | | | ○ | | | 砂田佳弘・仲田大人・三瓶裕司ほか 1998 | 発掘 |
| 140890 | 吉岡遺跡群 B 区 L1HU | 綾瀬市吉岡字蟹ヶ谷 887 他 | 352525 | 1392504 | 46 | | | | | | ○ | | ○ | | | ○ | | | ○ | | ○ | | ○ | | | 砂田佳弘・仲田大人・三瓶裕司ほか 1998 | 発掘 |
| 140891 | 吉岡遺跡群 B 区 B1MU | 綾瀬市吉岡字蟹ヶ谷 887 他 | 352518 | 1392507 | 44 | ○ | | | | | ○ | | | ○ | | ○ | ○ | | ○ | ○ | ○ | | ○ | ○ | | 砂田佳弘・仲田大人・三瓶裕司ほか 1998 | 発掘 |
| 140892 | 吉岡遺跡群 B 区 B2 | 綾瀬市吉岡字下ノ原 685-1 他 | 352518 | 1392507 | 31 | ○ | | | | | ○ | | | | | | | | ○ | | | | | ○ | | 砂田佳弘・仲田大人ほか 1997 | 発掘 |
| 140893 | 吉岡遺跡群 B 区 B4U | 綾瀬市吉岡字蟹ヶ谷 887 他 | 352526 | 1392504 | 44 | | | | | | | | | | | | ○ | | | | | | ○ | | | 砂田佳弘・縄野匡哉 1996 | 発掘 |
| 140894 | 吉岡遺跡群 C 区 FB-L1S | 綾瀬市吉岡字蟹ヶ谷 857 他 | 352523 | 1392515 | 43 | | | ○ | | | ○ | | | | ○ | ○ | | | ○ | | | | ○ | | | 白石浩之・笠井洋祐 1999 | 発掘 |
| 140895 | 吉岡遺跡群 C 区 B0 | 綾瀬市吉岡字蟹ヶ谷 857 他 | 352523 | 1392518 | 45 | | | | | | | | | ○ | | | | | ○ | ○ | ○ | | ○ | | | 白石浩之・加藤千恵子 1998 | 発掘 |
| 140896 | 吉岡遺跡群 C 区 L1H | 綾瀬市吉岡字蟹ヶ谷 857 他 | 352521 | 1392513 | 47 | | | | | | | | | | | | | | | | | | ○ | | | 白石浩之・加藤千恵子 1998 | 発掘 |
| 140897 | 吉岡遺跡群 C 区 B1U | 綾瀬市吉岡字蟹ヶ谷 857 他 | 352524 | 1392511 | 44 | | | | | | ○ | | | | | | | | | | | | ○ | | | 白石浩之・加藤千恵子 1998 | 発掘 |
| 140898 | 吉岡遺跡群 C 区 B1L | 綾瀬市吉岡字蟹ヶ谷 857 他 | 352524 | 1392516 | 44 | ○ | | | | | | | | | | ○ | | | | | | | ○ | | | 白石浩之・加藤千恵子 1998 | 発掘 |
| 140899 | 吉岡遺跡群 C 区 B2LU | 綾瀬市吉岡字蟹ヶ谷 857 他 | 352522 | 1392513 | 40 | ○ | | | ○ | | | | | | | ○ | | ○ | ○ | ○ | | | ○ | ○ | | 國平ほか 1991/ 白石・加藤 1996 | 発掘 |
| 140900 | 吉岡遺跡群 C 区 L3 | 綾瀬市吉岡字蟹ヶ谷 857 他 | 352521 | 1392513 | 43 | ○ | | | | | | | | | | | | | | | | | ○ | | | 白石浩之・加藤千恵子 1996 | 発掘 |
| 140901 | 吉岡遺跡群 C 区 B3L | 綾瀬市吉岡字蟹ヶ谷 857 他 | 352522 | 1392513 | 43 | ○ | ○ | ○ | | | | | | | | | ○ | | | | | | ○ | ○ | | 白石浩之・加藤千恵子 1996 | 発掘 |
| 140902 | 吉岡遺跡群 C 区 B4MU | 綾瀬市吉岡字蟹ヶ谷 857 他 | 352521 | 1392513 | 41 | | ○ | | | | | | | | | ○ | | | | | | | ○ | | | 白石浩之・加藤千恵子 1996 | 発掘 |
| 140903 | 吉岡遺跡群 C 区 B4M | 綾瀬市吉岡字蟹ヶ谷 857 他 | 352524 | 1392512 | 40 | | ○ | | | | | | | | | ○ | ○ | | ○ | | | | ○ | | | 白石浩之・加藤千恵子 1996 | 発掘 |
| 140904 | 吉岡遺跡群 D 区 FB | 綾瀬市吉岡字蟹ヶ谷 841 他 | 352519 | 1392518 | 46 | | | ○ | | | ○ | | | | ○ | | | | ○ | | ○ | ○ | ○ | | | 白石浩之・笠井洋祐 1999 | 発掘 |
| 140905 | 吉岡遺跡群 D 区 B0 | 綾瀬市吉岡字蟹ヶ谷 841 他 | 352521 | 1392521 | 44 | | | | | | | | ○ | | | ○ | | | ○ | | ○ | | | | | 白石浩之・加藤千恵子 1998 | 発掘 |
| 140906 | 吉岡遺跡群 D 区 L1H | 綾瀬市吉岡字蟹ケ谷 841 他 | 352519 | 1392518 | 44 | ○ | | | | | | | ○ | | | ○ | | | | | | | ○ | | | 白石浩之・笠井洋祐 1999 | 発掘 |
| 140907 | 吉岡遺跡群 D 区 B1L | 綾瀬市吉岡字下ノ原 665-1 | 352517 | 1392524 | 43 | ○ | | | | | ○ | | | | | ○ | ○ | | | | | | ○ | ○ | | 白石浩之・加藤千恵子 1998 | 発掘 |
| 140908 | 吉岡遺跡群 D 区 B2U | 綾瀬市吉岡字蟹ヶ谷 841 他 | 352519 | 1392518 | 42 | ○ | | | | ○ | | | | | | | ○ | | | | | | ○ | | | 白石浩之・加藤千恵子 1996 | 発掘 |
| 140909 | 吉岡遺跡群 D 区 B2LU | 綾瀬市吉岡字蟹ヶ谷 841 他 | 352519 | 1392518 | 42 | ○ | | | | ○ | | | | | | ○ | | | | | | | ○ | ○ | | 白石浩之・加藤千恵子 1996 | 発掘 |
| 140910 | 吉岡遺跡群 D 区 B4L | 綾瀬市吉岡字下ノ原 665-1 | 352517 | 1392517 | 38 | | ○ | | ○ | | | | | | | ○ | | | | | | | ○ | | | 白石浩之・加藤千恵子 1996 | 発掘 |
| 140911 | 吉岡遺跡群 D 区 L7 下位 | 綾瀬市吉岡字下ノ原 665-1 | 352519 | 1392518 | 39 | | | | | | | | | | | | | | | | | | | | | 白石浩之・加藤千恵子 1996 | 発掘 |
| 140912 | 吉岡遺跡群 D 区 B5 | 綾瀬市吉岡字下ノ原 665-1 | 352517 | 1392522 | 40 | | ○ | | | | | | | | | ○ | ○ | | | | | | ○ | | ○ | 白石浩之・加藤千恵子 1996 | 発掘 |
| 140913 | 吉岡遺跡群 D 区 ML | 綾瀬市吉岡字下ノ原 665-1 | 352516 | 1392525 | 39 | | | | | | | | | | | | | | | | ○ | | | | | 白石浩之・加藤千恵子 1996 | 発掘 |
| 140914 | 吉岡遺跡群 E 区 FBL- 漸移 | 綾瀬市吉岡字下ノ原 665 他 | 352513 | 1392519 | 37 | | | | | | | | | | | | | | | | ○ | | | | | 砂田佳弘・仲田大人・三瓶裕司ほか 1998 | 発掘 |
| 140915 | 吉岡遺跡群 E 区 B2L | 綾瀬市吉岡字下ノ原 685-1 他 | 352509 | 1392517 | 37 | | | | | | | | | | | | | | | | | | | | | 砂田佳弘・仲田大人ほか 1997 | 発掘 |
| 140916 | 吉岡遺跡群 E 区 B4U | 綾瀬市吉岡字下ノ原 665 他 | 352513 | 1392517 | 38 | ○ | | | | | | | | | | | | | | | | | ○ | | | 砂田佳弘・縄野匡哉 1996 | 発掘 |
| 140917 | 吉岡遺跡群 B 区 ( ２次 ) Ⅰ | 綾瀬市吉岡８８７番地他 | 352518 | 1392507 | 40 | | | | | | ○ | | | | | | | | | | ○ | | | | | 吉田政行ほか 2003 | 発掘 |
| 140918 | 吉岡遺跡群 B 区 ( ２次 ) Ⅱ | 綾瀬市吉岡８８８番地他 | 352518 | 1392507 | 40 | | | | | | | | ○ | | | | | | | | | | | | | 吉田政行ほか 2003 | 発掘 |
| 140919 | 吉岡遺跡群 B 区 ( ２次 ) Ⅲ | 綾瀬市吉岡８８９番地他 | 352515 | 1392508 | 40 | | | | | | ○ | | | | | | | | | | | | ○ | | | 吉田政行ほか 2003 | 発掘 |
| 140920 | 吉岡遺跡群 B 区 ( ２次 ) Ⅳ | 綾瀬市吉岡８９０番地他 | 352517 | 1392505 | 40 | ○ | | | | | | | | | | ○ | ○ | | | | | | ○ | ○ | | 吉田政行ほか 2003 | 発掘 |
| 140921 | 吉岡遺跡群 B 区 ( ２次 ) Ⅴ | 綾瀬市吉岡８９１番地他 | 352518 | 1392507 | 40 | ○ | | | | | | | | | | ○ | ○ | | ○ | | ○ | | ○ | ○ | ○ | 吉田政行ほか 2003 | 発掘 |
| 140922 | 吉岡遺跡群 B 区 ( ２次 ) Ⅵ | 綾瀬市吉岡８９２番地他 | 352518 | 1392507 | 40 | ○ | | | | | | | | | | | ○ | | | | | | | | | 吉田政行ほか 2003 | 発掘 |
| 140923 | 吉岡遺跡群 B 区 ( ２次 ) Ⅶ a | 綾瀬市吉岡８９３番地他 | 352518 | 1392507 | 40 | | | | | | | | | | | ○ | | | | | | | | | | 吉田政行ほか 2003 | 発掘 |
| 140924 | 吉岡遺跡群 B 区 ( ２次 ) Ⅶ b | 綾瀬市吉岡８９４番地他 | 352518 | 1392510 | 40 | | ○ | | | | | | | | | | | | ○ | ○ | | | ○ | | | 吉田政行ほか 2003 | 発掘 |
| 140925 | 吉岡遺跡群 B 区 ( ２次 ) Ⅶ c | 綾瀬市吉岡８９５番地他 | 352522 | 1392506 | 40 | | | | | | | | | | | | | | | | | | ○ | | | 吉田政行ほか 2003 | 発掘 |
| 140926 | 小園前畑遺跡　B2U ～ B2L 上面 | 綾瀬市小園南 1-10-12 | 352649 | 1392442 | 40 | ○ | | | | ○ | | | | | | | | | | | | | | | | 鈴木次郎・小野正敏ほか 1972 | 発掘 |
| 140927 | 小園前畑遺跡 | 綾瀬市小園南 1-10-12 | 352649 | 1392442 | 40 | | | | | | | | | | | | | | | | | | | | | 鈴木次郎・小野正敏ほか 1972 | 発掘 |
| 140928 | 地蔵坂遺跡　Ⅵ | 綾瀬市上土棚南 1-1 | 352457 | 1392646 | 40 | ○ | | | | | | | | | | ○ | ○ | | | | | | ○ | | | 鈴木次郎・矢島國雄 1974 | 発掘 |
| 140929 | 地蔵坂遺跡　Ⅶ | 綾瀬市上土棚南 1-1 | 352457 | 1392646 | 40 | ○ | | | | | | | | | | | | | | | | | ○ | | | 鈴木次郎・矢島國雄 1974 | 発掘 |
| 140930 | 地蔵坂遺跡　B2U 上部 | 綾瀬市深谷字下落合 | 352457 | 1392646 | 40 | ○ | | | | | | | | | | ○ | | | | | | | | ○ | | 鈴木次郎・矢島國雄 1974 | 発掘 |
| 140931 | 地蔵坂遺跡　B2U 下部 | 綾瀬市深谷字下落合 | 352457 | 1392646 | 40 | ○ | | | | | | | | | | ○ | | | | | | | | | | 鈴木次郎・矢島國雄 1974 | 発掘 |
| 140932 | 地蔵坂遺跡　B2L 間層部 | 綾瀬市深谷字下落合 | 352457 | 1392646 | 40 | ○ | | | | | | | | | | | | | | | | | | ○ | | 鈴木次郎・矢島國雄 1974 | 発掘 |
| 140933 | 地蔵坂遺跡　B2L 下底部 | 綾瀬市深谷字下落合 | 352457 | 1392646 | 40 | ○ | | | | | | | | | | | | | | | | | | | | 鈴木次郎・矢島國雄 1974 | 発掘 |
| 140934 | 寺尾代官遺跡　L1H | 綾瀬市寺尾南２－５ | 352656 | 1392531 | 57 | ○ | | | | | ○ | | | | | | | | | | | | | | | 矢島國雄 1991 | 採集 |
| 140935 | 市兵衛谷遺跡 | 綾瀬市早川字市兵衛谷 3008 外 | 352650 | 1392442 | 42 | | | | | | ○ | | | | | | | | | | | | | | | 矢島國雄・阿部芳郎 1995 | 発掘 |
| 140936 | 綾瀬市 No.45 遺跡 | 綾瀬市深谷字打越 721 外 | 352523 | 1392630 | 39 | | | | | | | | ○ | | | | | | | | | | | | | 矢島國雄 1996 | 採集 |
| 140937 | 綾瀬市 No.138 遺跡 | 綾瀬市上土棚北３－７～ 14 外 | 352521 | 1392642 | 42 | | | | | | | | ○ | | | | | | | | | | | | | 矢島國雄 1996 | 採集 |
| 140938 | 相模野 No.190 遺跡　B3M | 綾瀬市早川字兵衛谷 2980 | 352647 | 1392441 | 50 | | | | | | | | | | | | | | | | | | | | | 矢島國雄 1996 | 発掘 |
| 140939 | 上土棚遺跡　Ⅶ | 綾瀬市上土棚南 1-3 | 352457 | 1392649 | 40 | ○ | | | | | | | | | | | | | ○ | | | | ○ | | | 矢島國雄 1996 | 発掘 |
| 140940 | 上土棚遺跡　B2L 上部・B2L 下部 | 綾瀬市上土棚南 1-3 | 352457 | 1392649 | 40 | | | | | | | | | | | | | | | | | | | | | 矢島國雄 1996 | 発掘 |
| 140941 | 上土棚南遺跡３次　Ⅰ | 綾瀬市上土棚南 1-1355-1 他 | 352456 | 1392646 | 30 | ○ | | | | | ○ | | | | | ○ | | ○ | | ○ | | | ○ | ○ | | 矢島國雄ほか 1989 | 発掘 |
| 140942 | 上土棚南遺跡３次　Ⅱ | 綾瀬市上土棚南 1-1355-1 他 | 352456 | 1392646 | 30 | | | | | | | | | | | | | | | | | | | | | 矢島國雄ほか 1989 | 発掘 |
| 140943 | 上土棚南遺跡４次　B4I | 綾瀬市上土棚 1374 － 1 | 352451 | 1392738 | 30 | | | | | | | | | | | | | | | | | | | | | 井関文明 2000 | 発掘 |
| 140944 | 中尾遺跡　Ⅰ | 綾瀬市寺尾本町１－ 11 | 352710 | 1392521 | 67 | ○ | | | | | | | | | | | | | | | | | | | | 矢島國雄 1996 | 発掘 |
| 140945 | 中尾遺跡　Ⅱ | 綾瀬市寺尾本町１－ 11 | 352710 | 1392521 | 67 | ○ | | | | | | | | | | | | | | | | | | | | 矢島國雄 1996 | 発掘 |
| 140946 | 本蓼川遺跡　Ⅳ | 綾瀬市本蓼川字稲荷山 305 他 | 352614 | 1392650 | 49 | | | | | | | | | | | | | | | | | | | | | 矢島國雄 1996 | 採集 |
| 140947 | 与蔵山下遺跡　Ⅰ | 綾瀬市深谷字与蔵山下 6456 外 | 352627 | 1392638 | 49 | | | | | | | | | | | | | | | | | | | | | 矢島國雄 1996 | 発掘 |
| 140948 | 与蔵山下遺跡　Ⅱ | 綾瀬市深谷字与蔵山下 6456 外 | 352627 | 1392638 | 49 | | | | | | ○ | | | | | | | | | | | | | | | 矢島國雄 1996 | 発掘 |
| 140949 | 与蔵山下遺跡　Ⅲ | 綾瀬市深谷字与蔵山下 6456 外 | 352627 | 1392638 | 49 | ○ | | | | | | | | | | | | | | | | | ○ | ○ | | 矢島國雄 1996 | 発掘 |
| 140950 | 与蔵山下遺跡　Ⅳ | 綾瀬市深谷字与蔵山下 6456 外 | 352627 | 1392638 | 49 | | | | | | | | | | | | | | | | | | | | | 矢島國雄 1996 | 発掘 |
| 140951 | 大塚堂遺跡　B0 | 綾瀬市深谷落合 1162 他 | 352507 | 1392603 | 39 | | | | | | | | | | | | | | | | | | | | | 井関文明 2000 | 発掘 |
| 140952 | 上土棚笹山遺跡　Ⅰ | 綾瀬市上土棚中 | 352455 | 1392710 | 39 | | | | | | ○ | | | | | | | | | | | | | | | 矢島國雄ほか 2000 | 発掘 |
| 140953 | 上土棚笹山遺跡　Ⅱ | 綾瀬市上土棚中 | 352455 | 1392710 | 39 | ○ | | | | | ○ | | | | | ○ | ○ | | ○ | | | | ○ | ○ | | 矢島國雄ほか 2000 | 発掘 |
| 140954 | 岡田遺跡 | 高座郡寒川町岡田 2839 番地他 | 352244 | 1392335 | 25 | ○ | | | | | | | | | ○ | | | | | | | | | | | 小林義典 1993 | 発掘 |
| 140955 | 大蔵東原遺跡　B1 | 高座郡寒川町岡田 3451 番地 | 352244 | 1392335 | 17 | | | | | | | | | | | | | | | | ○ | | | ○ | | 小林義典 1997 | 発掘 |
| 140956 | 平遺跡 | 大磯町黒岩地区 | 351932 | 1391539 | 138 | | | | | | ○ | | | | | | | | | | | | | | | 大磯町 2007 | 採集 |
| 140957 | 一色遺跡 | 足柄上郡二宮町一色字清水台 | 351850 | 1391447 | 65 | | | | | | | | | | | | | | | | | | | | | 神奈川県教委 1980 | 発掘 |
| 140958 | 東向（No.33）遺跡 | 足柄上郡中井町境字東向 1620-1 他 | 352108 | 1391243 | 140 | | | | | | ○ | | | | ○ | | | | | | | | | | | 村上吉正ほか 1998 | 発掘 |
| 140959 | 中井町 No. ４１遺跡 | 足柄上郡中井町比奈窪字金地ヶ入 406、409 番地 | 352005 | 1391304 | 85 | | | | | | ○ | | | | | | | | | | | | | | | 中井町遺跡調査団 1995 | 発掘 |
| 140960 | 矢頭（No.35）遺跡 | 足柄上郡大井町大字柳字下矢頭 396-1 他 | 352027 | 1391017 | 190 | | | | | | | | | | ○ | | | | | | | | | | | 天野賢一ほか 1997 | 発掘 |
| 140961 | 朝日遺跡 | 足柄下郡箱根町芦ノ湯 | 351319 | 1390242 | 870 | ○ | | | | | | | | | | ○ | | | | | | | | ○ | | 箱根町誌編纂委員会 1967 | 採集 |
| 140962 | 半原向原遺跡　L1H | 愛甲郡愛川町半原字向原 5302 他 | 353224 | 1391523 | 195 | | | | | | | | | | | | | | | | | | | | ○ | 鈴木次郎ほか 1990 | 発掘 |
| 140963 | サザランケ (No.12) 遺跡　Ⅱ a | 愛甲郡清川字宮ケ瀬字大和台 880 他 | 353149 | 1391340 | 237 | | | | | | | | | | | | | | ○ | | ○ | | | | | 鈴木次郎ほか 1996 | 発掘 |
| 140964 | サザランケ (No.12) 遺跡　Ⅱ b | 愛甲郡清川字宮ケ瀬字大和台 880 他 | 353149 | 1391340 | 237 | | | | | | | | ○ | | | ○ | | | ○ | | | | | | | 鈴木次郎ほか 1996 | 発掘 |
| 140965 | サザランケ (No.12) 遺跡　Ⅲ | 愛甲郡清川字宮ケ瀬字大和台 880 他 | 353149 | 1391340 | 235 | | | | | | ○ | | | | | ○ | | | ○ | ○ | ○ | | ○ | ○ | | 鈴木次郎ほか 1996 | 発掘 |
| 140966 | サザランケ (No.12) 遺跡　Ⅳ | 愛甲郡清川字宮ケ瀬字大和台 880 他 | 353149 | 1391340 | 235 | | | | | | ○ | | | | | ○ | ○ | | ○ | | | | ○ | | | 鈴木次郎ほか 1996 | 発掘 |
| 140967 | サザランケ (No.12) 遺跡　Ⅴ | 愛甲郡清川字宮ケ瀬字大和台 880 他 | 353149 | 1391340 | 237 | ○ | | | | | | | | | | ○ | ○ | | | | | | ○ | ○ | | 鈴木次郎ほか 1996 | 発掘 |
| 140968 | サザランケ (No.12) 遺跡　Ⅵ | 愛甲郡清川字宮ケ瀬字大和台 880 他 | 353149 | 1391340 | 237 | | | | | | | | | | | | | | | | ○ | | | | | 鈴木次郎ほか 1996 | 発掘 |
| 140969 | サザランケ (No.12) 遺跡　Ⅶ | 愛甲郡清川字宮ケ瀬字大和台 880 他 | 353149 | 1391340 | 237 | ○ | | | | | | | | | | | | | | | | | ○ | ○ | | 鈴木次郎ほか 1996 | 発掘 |
| 140970 | サザランケ (No.12) 遺跡　Ⅰ | 愛甲郡清川村宮ケ瀬字大和台 880 | 353149 | 1391340 | 237 | | | | | | | | | | | ○ | | | ○ | | ○ | | | | | 鈴木次郎ほか 1996 | 発掘 |
| 140971 | 上原 (No.13) 遺跡　Ⅰ | 愛甲郡清川村宮ケ瀬字大和台 900 他 | 353150 | 1391336 | 240 | | | | | | | | | | | | | | | | ○ | | | | | 鈴木次郎ほか 1997b | 発掘 |
| 140972 | 上原 (No.13) 遺跡　Ⅱ | 愛甲郡清川村宮ケ瀬字大和台 900 他 | 353150 | 1391336 | 240 | | | | | | | | | | | | | | | | ○ | | | | | 鈴木次郎ほか 1997b | 発掘 |
| 140973 | 上原 (No.13) 遺跡　Ⅳ | 愛甲郡清川村宮ケ瀬字大和台 900 他 | 353150 | 1391336 | 240 | | | | | | ○ | | | | | | | | ○ | | ○ | | ○ | | | 鈴木次郎ほか 1997b | 発掘 |
| 140974 | 上原 (No.13) 遺跡　Ⅴ | 愛甲郡清川村宮ケ瀬字大和台 900 他 | 353150 | 1391336 | 240 | ○ | | | | | | | | | | ○ | ○ | | ○ | ○ | | | ○ | ○ | | 鈴木次郎ほか 1997b | 発掘 |
| 140975 | 上原 (No.13) 遺跡　Ⅶ | 愛甲郡清川村宮ケ瀬字大和台 900 他 | 353150 | 1391336 | 240 | | | | | | | | | | | | | | | | ○ | | | | | 鈴木次郎ほか 1997b | 発掘 |
| 140976 | 中原 (No.13C) 遺跡　Ⅰ | 愛甲郡清川村宮ケ瀬字大和台 914 他 | 353152 | 1391329 | 250 | | | | | | | | | | | ○ | | | | | | | | | | 鈴木次郎ほか 1997a | 発掘 |
| 140977 | 中原 (No.13C) 遺跡　Ⅱ | 愛甲郡清川村宮ケ瀬字大和台 914 他 | 353152 | 1391329 | 250 | | | | | | | | | | | | | | ○ | | ○ | | ○ | | | 鈴木次郎ほか 1997a | 発掘 |
| 140978 | 中原 (No.13C) 遺跡　Ⅴ | 愛甲郡清川村宮ケ瀬字大和台 914 他 | 353152 | 1391329 | 250 | ○ | | | | | | | | | | | | | ○ | | | | ○ | ○ | | 鈴木次郎ほか 1997a | 発掘 |
| 140979 | 中原 (No.13C) 遺跡　Ⅵ | 愛甲郡清川村宮ケ瀬字大和台 914 他 | 353152 | 1391329 | 250 | | | | | | | | | | | | | | | | ○ | | | | | 鈴木次郎ほか 1997a | 発掘 |
| 140980 | 大野原 (No.13 D ) 遺跡　Ⅱ | 愛甲郡清川村宮ケ瀬字入河原 810 他 | 353156 | 1391326 | 256 | | | | | | | | | | | | | | | ○ | ○ | | ○ | ○ | | 鈴木次郎ほか 1998 | 発掘 |

| ID | 遺跡名 | 所在地 | 緯度　経度　標高 | ナイフ形石器 | 台形石器 | 斧形石器 | 剥片尖頭器 | 角錐状石器 | 槍先形尖頭器 | 両面調整石器 | 細石刃・細石核 | 神子柴型石斧 | 有茎尖頭器 | 掻器・削器 | 彫器 | 砥石 | 叩石 | 台石 | 礫 | 草創期土器 | ブロック | 礫群・配石 | 炭化物集中 | 文献 | 調査歴 |
|---|---|---|---|---|---|---|---|---|---|---|---|---|---|---|---|---|---|---|---|---|---|---|---|---|---|
| 140981 | 馬場 (No.6) 遺跡　L1S | 愛甲郡清川村大字宮ケ瀬字馬場 1330 他 | 353112　1391407　239 | | | | | | | | | | | ○ | | | | | ○ | | | | | 鈴木次郎ほか 1995 | 発掘 |
| 140982 | 馬場 (No.5) 遺跡　I | 愛甲郡清川村大字宮ケ瀬字馬場 1330 他 | 353108　1391413　236 | | | | | | ○ | | | | | ○ | | | ○ | | ○ | | ○ | ○ | | 砂田佳弘ほか 1996 | 発掘 |
| 140983 | 南 (No.2) 遺跡　I | 愛甲郡清川村大字宮ケ瀬字馬場 1500 他 | 353103　1391406　245 | | | | | | ○ | | | | | ○ | | | ○ | ○ | ○ | | ○ | | | 砂田佳弘ほか 1996 | 発掘 |
| 140984 | 北原 (No.10・11 北 ) 遺跡　I | 愛甲郡清川村大字宮ケ瀬字北原 1078 他 | 353019　1391360　243 | | | | | | ○ | | | | | ○ | | | ○ | | ○ | ○ | ○ | ○ | ○ | 吉田政行 1998 | 発掘 |

## 参考文献


相原俊夫・麻生順司・河合英夫・橋本真紀夫・戸田哲也他 ,1987, 根下遺跡発掘調査報告書
相原俊夫・戸田哲也 ,1984, 神奈川県大和市月見野上野遺跡第２地点（月見野上野遺跡調査団）
青木豊・内川隆志 ,1993, 勝坂遺跡第 45 次調査　相模原市市道磯部上出口改良事業に伴う埋蔵文化財調査
青木豊・小西雅徳 ,1979, 神奈川県相模原市下塩田遺跡
秋山重美 ,1998, 藤沢市 No.451 遺跡 , 神奈川県埋蔵文化財調査報告 40
秋山重美・戸田哲也・麻生順司・中山豊 ,1994, 善行遺跡発掘調査報告書
浅野　寛 ,1987, 間の原遺跡　目久尻川栗原遊水地建設に伴う発掘調査記録
浅野　寛ほか ,1988, 座間市文化財調査報告書第 12 集　座間市栗原中丸遺跡発掘調査報告書
麻生順司他 ,1985, 殿屋敷遺跡群Ｃ地区発掘調査報告書
麻生順司 ,1987, 大和市文化財調査報告書第 28 集　神奈川県大和市長堀南遺跡発掘調査報告書　大和市北部処理場建設予定地内遺跡調査団
麻生順司 ,1988, 神奈川県大和市台山遺跡発掘調査報告書　台山遺跡発掘調査団
麻生順司他 ,1992, 上品濃遺跡群発掘調査報告書
麻生順司 ,1997, 神奈川県埋蔵文化財報告 39
麻生順司 ,1998, 藤が岡２丁目遺跡 , 湘南考古学同好会会報 70
麻生順司 ,2001, 神奈川県大和市月見野遺跡群上野遺跡第 12 地点発掘調査報告書　上野遺跡発掘調査団
麻生順司・小山裕之・パリノ・サーヴェイ株式会社 ,2005, 神奈川県横須賀市打木原遺跡・長井高原遺跡発掘調査報告書
麻生順司・橋本真紀夫 ,2003, 相模原市埋蔵文化財調査報告 30　田名向原Ⅰ　相模原市しおだ土地区画整理事業に伴う旧石器時代発掘調査
麻生順司・橋本真紀夫・相原俊夫 ,1994, 稲荷台地遺跡群Ⅰ地点発掘調査報告書
麻生優他 ,1971, 埋蔵文化財発掘調査報告２　十三菩提遺跡西耕地遺跡
阿曽正彦 ,2005, 相模野台地における盤状剥片石核資料の現状と殿山遺跡 , 埼玉考古別冊８　県指定文化財上尾市殿山遺跡シンポジウム－石器が語る２万年－
厚木市教育委員会 ,1987, 厚木の考古資料１
阿部友寿・高村公之・中根賢 ,1997, かながわ考古学財団調査報告 28　芹沢配水池関連遺跡群
天野賢一他 ,1997, かながわ考古学財団調査報告 25　宮畑遺跡 (No.34) 矢頭遺跡 (No.35) 大久保遺跡 (No.36)
天野賢一他 ,1998, かながわ考古学財団調査報告 33　御屋敷添遺跡第３地点（No. １）、第４地点（No. ２）、第５地点（No.44）、高森・一ノ崎遺跡（No.37）、高森・窪谷遺跡（No. ３）
天野賢一他 ,2004, かながわ考古学財団調査報告 175　篠原大原遺跡
荒井幹夫他 ,1972, 港北ニュータウン地域内文化財調査報告Ⅳ
安藤文一 ,1992, 東開戸遺跡 , 第 16 回神奈川県遺跡調査・研究発表会発表要旨
池端地区遺跡群発掘調査団 ,2000, 神奈川県伊勢原市池端地区遺跡群発掘調査報告書
井澤純他 ,1996, かながわ考古学財団調査報告 12　長津田遺跡群Ⅱ
井澤純他 ,1997, かながわ考古学財団調査報告 14　長津田遺跡群Ⅲ
井関文明 ,2000, かながわ考古学財団調査報告 96　大塚堂遺跡
井関文明 ,2000, かながわ考古学財団調査報告 109　上土棚南遺跡
井関文明 ,2001, かながわ考古学財団調査報告 110　杉久保蓮谷遺跡
伊勢原市教育委員会 ,1987, 伊勢原市文化財調査報告第 11 集　比々多第２地区遺跡群詳細分布調査報告書
伊勢原市教育委員会 ,1990, 文化財ノート第１集
伊勢原市教育委員会 ,1992, 文化財ノート第２集
伊勢原市 No.128 遺跡調査団 ,1998, 神奈川県伊勢原市咳止橋遺跡
伊丹徹他 ,1999, かながわ考古学財団調査報告 58　長津田遺跡群Ⅴ
市川正史 ,1981, 神奈川県埋蔵文化財調査報告 22　松輪大畑遺跡
伊藤恒彦・小池聡・豊田秀治・鈴木伸夫・長澤邦夫 ,1987, 中村遺跡都市計画道路町田南大野線埋蔵文化財発掘調査報告書
伊藤秀吉・大坪宣雄・長澤邦夫・小林克利・守屋照代 ,2002, 神奈川県相模原市当麻亀形遺跡相模原都市計画道路嶽之内当麻線道路改良事業地内埋蔵文化財調査報告書
伊藤郭他 ,1987, 港北ニュータウン地域内埋蔵文化財調査報告Ⅸ　七ッ塚・権田池東遺跡
伊藤郭他 ,1990, 港北ニュータウン地域内埋蔵文化財調査報告Ⅹ　全遺跡調査概要
伊藤郭・坂本彰他 ,1985, 港北ニュータウン地域内埋蔵文化財調査報告Ⅵ　三の丸遺跡調査概報
乾哲也他 ,1985, 矢指谷遺跡発掘調査報告
井辺一徳他 ,2001, かながわ考古学財団調査報告 112　向原遺跡Ⅲ（第５次調査）
今泉克巳他 ,2005, 万福寺遺跡群
今泉地区遺跡群発掘調査団 ,1998, 今泉遺跡群
今田遺跡発掘調査団 ,1992, 今田遺跡発掘調査報告書
今村啓爾他 ,1973, 霧ヶ丘
荒井幹夫他 ,1973, 霧ヶ丘
上田薫・砂田佳弘 ,1984, 神奈川県立埋蔵文化財センター調査報告書 11　代官山遺跡
上本進二他 ,1989, 神奈川県立埋蔵文化財センター調査報告 20　砂田台遺跡Ⅰ
碓井三子・杉本靖子 ,1995, 海老名本郷　（Ⅹ－１）
碓井三子・長澤邦夫 ,1992, 海老名市　上今泉中原遺跡発掘調査報告書
江藤明・山田不二郎・吉田寿 ,1985, 市道横山磯部道路改良工事に伴う埋蔵文化財発掘調査報告書
海老名町教育委員会 ,1971, 先土器配石遺構を持つ海老名町上今泉谷遺跡調査概要
大磯町 ,2007, 大磯町史別編 10 考古
大上周三・鈴木次郎 ,1984, 神奈川県立埋蔵文化財センター調査報告３　栗原中丸遺跡
大倉潤 ,1994, 秦野市太岳院遺跡先土器時代の調査 , 秦野の文化財第 30 集
大倉潤・加藤学 ,1995, 秦野市における先土器時代・縄紋時代草創期の遺物 , 秦野の文化財第 31 集
大島秀俊・森広樹 ,1975, 神奈川県相模原市勝坂遺跡Ｄ地点調査概報（遺跡確認調査報告）
大塚健一他 ,1997, かながわ考古学財団調査報告 24　下大槻峯遺跡（No.30）
大塚健一他 ,2008, かながわ考古学財団調査報告 222　下北原遺跡Ⅱ
大塚靖夫・北川吉明 ,1981, 亀谷狐穴遺跡
大坪宣雄・鋤持輝久・相川薫・赤堀祐子・碓井三子・遠藤雅一・北爪一行・高梨雅幸・杉本康子・長澤邦夫・長谷川静・横山太郎・渡辺昭一 ,2003, 神奈川県横須賀市佐島の丘遺跡群発掘調査報告書（第３分冊）高原北遺跡　唐池遺跡一本松遺跡上ノ山Ａ遺跡深田遺跡深田横穴
大坪宣雄・長澤邦夫 ,1995, 中村遺跡Ｄ地点発掘調査報告書
大坪宣雄・長澤邦夫・小口利恵子 ,1997, 相模原市横山５丁目遺跡
大坪宣雄・山田仁和 ,2009, 川崎市　早野上ノ原遺跡 , 第 33 回神奈川県遺跡調査・研究発表会発表要旨
大貫英明・土井永好 ,1984, 橋本遺跡Ⅳ先土器時代編
大貫英明・土井永好 ,1984, 橋本遺跡先土器時代編
大貫英明・土井永好 ,1984, 橋本遺跡Ⅵ先土器時代編
大貫英明・土井永好・領家玲美 ,2006, 相模原市埋蔵文化財調査報告 33　田名向原Ⅰ相模原市しおだ土地区画整理事業に伴う旧石器時代発掘調査
大貫英明・土井永好・領家玲美 ,2007, 相模原市埋蔵文化財調査報告 34　磯部宮際遺跡Ｅ地点（仮称）新磯分署建設事業に伴う埋蔵文化財発掘調査報告
大貫英明・小西雅徳 ,1991, 相模原市埋蔵文化財調査報告 16　埋蔵文化財発掘調査概報集
大貫英明・宅間清公・内田洋隆 ,2002, 当麻亀ノ甲・西原遺跡
大貫英明・土井永好・片山祐介・高須賀由美 ,2007, 相模原市埋蔵文化財調査報告 35 集　上鶴間上深堀向遺跡相模原市都市計画道路相模大野線改良事業に伴う埋蔵文化財発掘調査報告
岡崎和広 ,1995, 海老名市国分北三丁目採集の先土器時代遺物について , えびなの歴史 海老名市史研究第７号
岡本勇・松沢亜生 ,1965, 相模野台地における関東ローム層中遺跡群の研究 , 物質文化第６号
岡本孝之・小渕忠秋・関根唯巳・五十嵐彰他 ,1992, 湘南藤沢キャンパス内遺跡第２巻岩宿時代縄文時代Ⅰ部
岡屋英治他 ,1978, 新作池ノ谷遺跡
小田原考古学研究会 ,1970, 小田原考古学研究会会報第２号
小田原考古学研究会 ,1971, 小田原考古学研究会会報第３号
小田原考古学研究会 ,1978, 小田原考古学研究会会報第 10 号
小田原市教育委員会 ,1984, 小田原市文化財調査報告書第 15 集　史跡小田原城跡城米曲輪
小田原市教育委員会 ,1989, 小田原市文化財調査報告書第 27 集　愛宕山
小田原市教育委員会 ,1994, 小田原市文化財調査報告書第 50 集　天神山台遺跡
小田原市教育委員会 ,2002, 小田原市文化財調査報告書第 101 集　久野諏訪ノ原遺跡群Ⅰ
小田原市教育委員会 ,2003, 小田原市文化財調査報告書第 108 集　谷津山神第Ⅰ地点
小田原市教育委員会 ,2004, 小田原市文化財調査報告書第 120 集　久野多古境遺跡 (第１分冊 - 第Ⅰ・Ⅱ地点)
小野明・宮本長二郎・安蒜政雄・白石浩之・戸田哲也・辻誠一郎・町田洋他 ,2004, 相模原市埋蔵文化財調査報告 31　田名向原Ⅰ相模原市しおだ土地区画整理事業に伴う旧石器時代発掘調査
小野塚恵子他 ,1986, 東希望ヶ丘遺跡
小野正敏他 ,1971, 先土器時代遺跡分布調査報告書相模野編
織笠昭 ,1998, 海老名市史Ⅰ　資料編　原始・古代
織笠昭・織笠明子・御堂島正 ,1995, 海老名市上今泉谷遺跡の再検討－先土器時代相模野第Ⅲ期後葉の特異な様相を肉眼と顕微鏡で視る－ , えびなの歴史　海老名市史研究第７号
織笠昭・増渕和夫・服部隆博 ,2002, 川崎市域における先土器時代・縄文時代草創期石器群の様相 , 川崎市文化財調査集録第 38 集
恩田　勇他 ,2001, かながわ考古学財団調査報告 103　田中・万代遺跡
恩名沖原遺跡発掘調査団 ,2000, 神奈川県厚木市恩名沖原遺跡発掘調査報告書
恩名沓山遺跡発掘調査団 ,2000, 神奈川県厚木市恩名沓山遺跡 - 発掘調査報告書 -
香川達郎・中山豊 ,2008, 藤沢市北部第二（三地区）土地区画整理事業区域内遺跡群発掘調査報告書－葛原東山田地区第４地点（旧石器時代）－
柏木善治他 ,1998, かながわ考古学財団調査報告 32　不弓引遺跡（No.21・22）、鶴巻大椿遺跡（No.23）、鶴巻上ノ窪遺跡（No.25 上）、北矢名南蛇久保遺跡（No.25）、北矢名矢際遺跡（No.26）
柏木善治他 ,1999, かながわ考古学財団調査報告 57　神戸・上宿遺跡（No.15）
柏木善治他 ,2000, かながわ考古学財団調査報告 67　坪ノ内・貝ヶ窪遺跡（No.18・19・43）笠窪・谷戸遺跡（No.20・42）
加藤晋平・村田良介 ,1979, 大和市草柳一丁目遺跡草柳一丁目調査会
加藤信夫・山上英誉 ,1985, 藤沢市石川下の根遺跡調査概報
加藤信夫・安達尊伸 ,1996, 藤沢市 No.220 遺跡 B4 層出土の石器について , 考古論叢神奈河第５集
神奈川県教育委員会 ,1975, 神奈川県埋蔵文化財調査報告７　鳶尾遺跡
神奈川県教育委員会 ,1980, 神奈川県埋蔵文化財調査報告 20　一色遺跡
神奈川県教育委員会 ,1998, 神奈川県埋蔵文化財調査報告 40
神奈川県教育委員会 ,1999, 神奈川県埋蔵文化財包蔵地図－藤沢市域版－
神奈川県教育委員会 ,2009, 神奈川県埋蔵文化財調査報告 54
金子皓彦ほか ,1982, 座間市文化財調査報告書第８集　上栗原Ｄ遺跡調査報告書
上野遺跡第６地点調査団 ,1994, 月見野遺跡群上野遺跡第６地点
上野遺跡発掘調査団 ,1984, 上野遺跡埋蔵文化財調査概要報告（本格調査）上野遺跡発掘調査団
禿仁志他 ,1974, 栗谷遺跡
河合英夫他 ,2001, 成瀬第二地区遺跡群下糟屋Ｃ地区第１地点、下糟屋Ｄ地区、丸山Ｅ地区発掘調査報告書
川崎市 ,1993, 川崎市史通史編１
河野一也他 ,1985, 宮沢遺跡
関東学院大学小田原校地内遺跡発掘調査団 ,1997, 関東学院大学小田原校地内遺跡
北川吉明他 ,1985, 西田遺跡
北平朗久 ,2003, 神奈川県海老名市　大谷市場遺跡発掘調査報告書
國平健三 ,1987, 神奈川県立埋蔵文化財センター調査報告 15　宮久保遺跡
國平健三・御堂島正・長岡文紀 ,1987, 神奈川県立埋蔵文化財センター調査報告 13　宮久保遺跡
國平健三・御堂島正・長岡文紀 ,1987, 神奈川県立埋蔵文化財センター調査報告 14　宮久保遺跡
國平健三他 ,1991, 神奈川県立埋蔵文化財センター年報 10
栗原伸好・戸羽康一 ,2009a, 小保戸遺跡 , (財) かながわ考古学財団平成 21 年度発掘調査成果発表会
栗原伸好・戸羽康一 ,2009b, 大保戸遺跡 , 平成 20 年度　大保戸遺跡発掘調査概報　一般国道 408 号線（さがみ縦貫道路）建設事業に伴う城山地区（小倉）埋蔵文化財発掘調査
栗原伸好他 ,2002, かながわ考古学財団調査報告 128　用田鳥居前遺跡
栗原伸好他 ,2003, かながわ考古学財団調査報告 151　葛原滝谷遺跡・葛原下滝谷戸遺跡
栗原伸好他 ,2004a, かながわ考古学財団調査報告 168　用田南原遺跡
栗原伸好他 ,2004b, かながわ考古学財団調査報告 167　用田大河内遺跡
栗原伸好他 ,2007, かながわ考古学財団調査報告 214　上依知上谷戸遺跡
小池　聡 ,1987, 相武考古学研究所調査報告書第３集　神奈川県海老名市　かしわ台駅前遺跡
小池　聡 ,1990, 神奈川県座間市　栗原中谷遺跡
小池　聡 ,1993, 神奈川県座間市　平和坂遺跡
小池聡 ,1993, 相模原市田名塩田原遺跡群
小池聡 ,1995a, 神奈川県大和市県営高座渋谷団地内遺跡　県営高座渋谷団地内遺跡発掘調査団
小池聡 ,1995b, 大和市文化財調査報告書第 61 集　月見野遺跡群相ノ原遺跡第Ⅴ地点　大和市教育委員会
小池聡 ,1997a, 大和市文化財調査報告書第 65 集　相ノ原遺跡第Ⅴ地点第４次調査 (大和市 No.207 遺跡)(大和市教育委員会)
小池聡 ,1997b, 神明若宮地区内遺跡（神明若宮地区内遺跡発掘調査団）
小池聡 ,1998, 大和市文化財調査報告書第 66 集　下鶴間城山（大和市教育委員会）
小池聡・小塚知之 ,1994, 大和市文化財調査報告書第 60 集　神奈川県大和市大塚戸遺跡　大和市教育委員会 / 大塚戸遺跡Ｂ地点発掘調査団
小池聡・田村大器 ,1999, 大和市文化財調査報告書第 71 集　大和市 No.210 遺跡　大和市教育委員会
小池聡他 ,1986a, 国道 246 号線西原遺跡
小池聡他 ,1986b, 金程向原遺跡Ⅰ
小池聡他 ,1987, 横浜 IC 長津田町西原遺跡
小池聡他 ,1993, 神奈川県大和市月見野遺跡群上野遺跡第５地点　上野遺跡第５地点発掘調査団
小池聡他 ,1994, 上和田城山遺跡第４次調査　大和市上和田城山調査会
小池聡他 ,1995, 緑ヶ丘霊園内遺跡第２地点第３地点
小池聡他 ,2000, 三保天神前遺跡
考古部会 ,1980, 緑区の遺跡分布調査中間報告 , 都築文化１

香村紘一 ,2004, 神奈川県相模原市上溝乙二号遺跡第３地点
小薬一夫他 ,1980, 川崎市高津区末長中原発見の尖頭器 , 黒川東遺跡
小薬一夫他 ,1991, 黒川地区遺跡群報告書Ⅲ
国道 412 号線遺跡発掘調査団 ,1995, 飯山上ノ原遺跡
北部第二（三地区）土地区画整理事業区域内埋蔵文化財発掘調査団 ,2007, 藤沢市北部第二（三地区）土地区画整理事業区域内遺跡群発掘調査報告書－葛原東山田地区第１地点、第２地点－円行上河内区－各地区の予備調査および試掘調査－
小谷龍司他 ,1991, 川崎市麻生区五力田遺跡発掘調査報告書
小林義典他 ,1993, 神奈川県高座郡寒川町県営岡田団地内遺跡（第１期～第４期）発掘調査報告書
小林義典 ,1997, 神奈川県高座郡寒川町大蔵東原遺跡第７・８次発掘調査報告書
小宮恒雄他 ,1990, 港北ニュータウン地域内埋蔵文化財調査報告Ⅹ　全遺跡調査概要
小宮恒雄・鈴木重信他 ,1990, 港北ニュータウン地域内埋蔵文化財調査報告Ⅹ　全遺跡調査概要
坂上克弘他 ,1990, 港北ニュータウン地域内埋蔵文化財調査報告Ⅹ　全遺跡調査概要
相模考古学研究会 ,1971, 先土器時代遺跡分布調査報告書　相模野編
相模湖町教育委員会 ,1974, 相模湖町文化財資料集（１）
坂本彰他 ,1972, 東方第７遺跡　註 42, 港北ニュータウン地域内埋蔵文化財調査報告Ⅲ
坂本彰他 ,1985, 港北ニュータウン地域内埋蔵文化財調査報告Ⅵ　三の丸遺跡調査概報
坂本彰他 ,1986, 港北ニュータウン地域内埋蔵文化財調査報告Ⅷ　亀ノ甲山・オオデラ・百崩
坂本彰 ,1993, 横浜市緑区川端向井遺跡採集の石器 , 利根川 14
坂本彰他 ,1995, 港北ニュータウン地域内埋蔵文化財調査報告ⅩⅥ　花見山遺跡
坂本彰他 ,1997, 港北ニュータウン地域内埋蔵文化財調査報告 23　西ノ谷遺跡
坂本彰他 ,2003, 港北ニュータウン地域内埋蔵文化財調査報告 33　西ノ谷貝塚
坂本彰他 ,2007, 港北ニュータウン地域内埋蔵文化財調査報告 39　北川貝塚
佐久間寿之・三橋和正 ,1992, 神奈川県相模原市下中丸遺跡
桜井準也 ,1997, 藤沢市 No.419 遺跡第１地点発掘調査報告書
桜井準也 ,1999a, 藤沢市 No.419 遺跡第２地点発掘調査報告書
桜井準也 ,1999b, 藤沢市 No.419 遺跡第４・５地点発掘調査報告書
桜井準也 ,2002, 藤沢市 No.211（大庭城趾）遺跡 , 湘南考古学同好会会報 86
桜井準也・浜野洋一・土屋浩美 ,1996, 藤沢市 No.424 遺跡発掘調査報告書
佐藤明生 ,1999, 横須賀市埋蔵文化財調査報告書第７集　長井台地遺跡群長浜ノ上遺跡（補遺）－関東管区警察局通信所建設に伴う事前調査－
佐藤明生・鈴木啓介・望月明彦・上本進二・パリノ・サーベイ株式会社 ,1999, 横須賀市埋蔵文化財調査報告書第７集　長井台地遺跡群長浜ノ上遺跡－関東管区警察局通信所建設に伴う事前調査－
佐藤明生・パリノ・サーベイ株式会社・上本進二・柴田徹・望月明彦 ,2002, 横須賀市埋蔵文化財調査報告書第 10 集　打木原遺跡（仮称）長井海の手公園整備計画に伴う埋蔵文化財発掘調査
佐藤公明・佐久間寿之 ,1992, 神奈川県相模原市下原遺跡
佐藤道博 ,1978, 神奈川県増原遺跡発見の先土器時代資料について , 多摩考古 13 P 37 ～ 41
座間美都治 ,1964, 相模原市史第１巻
澤田大太郎他 ,1996, 金程向原遺跡Ⅲ
下鶴間甲一号遺跡調査団 ,1991, 神奈川県大和市下鶴間甲一号遺跡下鶴間甲一号遺跡調査団
白石浩之 ,1977, 当麻遺跡神奈川県埋蔵文化財調査報告 12
白石浩之 ,1992, 神奈川県立埋蔵文化財センター調査報告 24 上溝６丁目遺跡県立上溝高校体育館改築工事にともなう調査
白石浩之・加藤千恵子 ,1996, かながわ考古学財団調査報告７　吉岡遺跡群Ⅱ
白石浩之・加藤千恵子 ,1997, かながわ考古学財団調査報告 21　吉岡遺跡Ⅳ
白石浩之・加藤千恵子 ,1998, かながわ考古学財団調査報告 39　吉岡遺跡群Ⅵ
白石浩之・鈴木次郎 ,1980, 神奈川県埋蔵文化財調査報告 18　寺尾遺跡
白石浩之・砂田佳弘 ,1996, 付編　吉岡遺跡群 , 綾瀬市史９別編考古
白石浩之・砂田佳弘他 ,1999, かながわ考古学財団調査報告 49　吉岡遺跡群Ⅸ
白石浩之・比留川あゆみ他 ,1994, 神奈川県立埋蔵文化財センター年報 13
白石浩之他 ,1980, 神奈川県埋蔵文化財調査報告 17　新羽大竹遺跡
白石浩之他 ,1981, 神奈川県埋蔵文化財調査報告 23　細田遺跡
白石浩之他 ,1992, 神奈川県立埋蔵文化財センター年報 11
白石浩之他 ,1993, 神奈川県立埋蔵文化財センター年報 12
新開英樹他 ,2003, 井田中原遺跡Ｂ地点
杉本靖子他 ,1997, 黒川地区遺跡群報告書Ⅷ
継実・鈴木啓介 ,2000, 藤沢市 No.202 遺跡発掘調査報告書
鈴木啓介 ,2004, 藤沢市 No.221 遺跡 , 湘南考古学同好会々報 94
鈴木啓介・八重畑ちか子 ,2001, 藤沢市 No.468 遺跡発掘調査報告書
鈴木重信他 ,1990, 港北ニュータウン地域内埋蔵文化財調査報告Ⅹ全遺跡調査概要
鈴木重信・鹿島保宏・橋本昌幸 ,1997, 畳屋の上遺跡・西谷戸の上遺跡・北川貝塚南遺跡
鈴木次郎 ,1983, 神奈川県立埋蔵文化財センター調査報告２　早川天神森遺跡
鈴木次郎 ,1989, 大和市文化財調査報告書第 34 集　相模野第 149 遺跡大和市教育委員会
鈴木次郎他 ,1986, 神奈川県立埋蔵文化財センター調査報告 12　田名稲荷山遺跡県立県北方面高校建設にともなう調査
鈴木次郎・井澤純他 ,1998, かながわ考古学財団調査報告 37 長津田遺跡群Ⅳ
鈴木次郎・小野正敏他 ,1972, 綾瀬町文化財調査報告第一集－小園前畑遺跡発掘調査報告書
鈴木次郎・矢島國雄 ,1979, 綾瀬市報恩寺遺跡の細石刃石器群神奈川考古第６号
鈴木次郎他 ,1990, 神奈川県立埋蔵文化財センター調査報告 21 宮ヶ瀬遺跡群Ⅰ上村遺跡半原向原遺跡
鈴木次郎他 ,1995, かながわ考古学財団調査報告４　宮ヶ瀬遺跡群Ⅴ　馬場（No. ６）遺跡
鈴木次郎他 ,1996, かながわ考古学財団調査報告８　宮ヶ瀬遺跡群Ⅵ　サザランケ（No.12）遺跡
鈴木次郎他 ,1997a, かながわ考古学財団調査報告 16　宮ヶ瀬遺跡群Ⅹ　中原（No.13C）遺跡
鈴木次郎他 ,1997b, かながわ考古学財団調査報告 18　宮ヶ瀬遺跡群ⅩⅡ　上原（No.13）遺跡
鈴木次郎他 ,1998, かながわ考古学財団調査報告 40　宮ヶ瀬遺跡群ⅩⅣ　大野原（No.13 D）遺跡
須田英一 ,1993, 湘南藤沢キャンパス内遺跡大学院棟・セミナーゲストハウス
砂田佳弘 ,2000, かながわ考古学財団調査報告 78　平和坂遺跡
砂田佳弘・小野和夫 ,1991, 神奈川県立埋蔵文化財センター年報 10
砂田佳弘・小野和夫 ,1993, 神奈川県立埋蔵文化財センター年報 12
砂田佳弘・仲田大人・三瓶裕司他 ,1998, かながわ考古学財団調査報告 38　吉岡遺跡群Ⅴ
砂田佳弘・仲田大人他 ,1997, かながわ考古学財団調査報告 20　吉岡遺跡群Ⅲ
砂田佳弘・縄野匡哉 ,1996, かながわ考古学財団調査報告６　吉岡遺跡群Ⅰ
砂田佳弘他 ,1996, かながわ考古学財団調査報告 10　宮ヶ瀬遺跡群Ⅷ南（No.2）・馬場（No.5）遺跡
諏訪間順 ,1983, 相模原市長久保遺跡採集の石器 , 神奈川考古第 15 号
諏訪間順・堤隆ほか ,1997, 柏ヶ谷長ヲサ遺跡
諏訪間伸 ,1994, 伊勢原市内における旧石器・縄文時代草創期の遺跡について , 文化財ノート第３集
関根唯充・桜井準也・須田英一・朽木量・瀧上清隆他 ,1995, 南葛野遺跡
関根唯充・須田英一 ,1995,No.399 遺跡 , 藤沢市文化財調査報告書第 30 集
高村公之・中根賢・井関文明・鈴木啓介 ,1996, かながわ考古学財団調査報告 13　本入こざっぱら遺跡
滝澤亮・小池聡 ,1990, 神奈川県大和市草柳中村遺跡草柳中村遺跡発掘調査団
竹石健二他 ,1989, 岡上丸山遺跡発掘調査報告書
武田賢一 ,1988, 下鶴間甲一号遺跡下鶴間甲一号遺跡調査団
谷本靖子他 ,1993, 黒川地区遺跡群報告書Ⅴ
谷本靖子他 ,1996, 三荷座前遺跡第１地点発掘調査報告書
谷本靖子他 ,1997, 川崎市多摩区長尾台北遺跡発掘調査報告書
玉口時雄・大坪宣雄・小口利恵子・北爪一行・高梨雅幸・長澤邦夫・横山太郎 ,1997, 横須賀リサーチパーク計画基盤整備事業地内埋蔵文化財発掘調査報告書　大塚東遺跡・大塚西遺跡・コウロ遺跡・コウロ北遺跡
茅ヶ崎市 ,1982, 茅ヶ崎市史５概説編
土屋浩美 ,1997,No.149 遺跡 , 藤沢市文化財調査報告書第 32 集
土屋政博 ,1982, 鷲ヶ峰遺跡
堤隆・中村喜代重・諏訪間順・安藤史郎 ,1984, 大和市文化財調査報告書第 17 集　一般国道 246 号（大和・厚木バイパス）地域内遺跡発掘調査報告Ⅲ大和市教育委員会
常木晃 ,1992, 王子ノ台遺跡西区 -1991 年度の調査概要 -, 東海大学校地内遺跡調査団報告３
寺田兼方 ,1997,No.211 遺跡 , 藤沢市文化財調査報告書第 32 集
土井永好・長谷川宙輝 ,2002, 田名塩田・西山遺跡
戸田哲也 ,1999, 三浦市三戸・小網代地区開発計画地内埋蔵文化財試掘調査概要報告（上の原・不入斗・がんだ畑遺跡）
戸田哲也・麻生順司 ,1998, 大和市（仮）配水地内遺跡 , 第 22 回神奈川県遺跡調査・研究発表会発表要旨神奈川県考古学会
戸田哲也・麻生順司・中村哲也 ,2006, 菖蒲沢大谷遺跡発掘調査報告書
戸田哲也・麻生順司・中山豊・坪田弘子 ,2003, 遠藤山崎遺跡・遠藤広谷遺跡発掘調査報告書
中井町遺跡調査団 ,1995, 神奈川県中井町中井町 No.41 遺跡
長岡文紀他 ,1991, 神奈川県立埋蔵文化財センター調査報告 21 宮ヶ瀬遺跡群Ⅱナラサス遺跡・ナラサス北遺跡
長岡文紀 ,2002, かながわ考古学財団調査報告 134　原口遺跡Ⅲ
長澤邦夫ほか ,1998, 海老名本郷　（XV）
長澤邦夫 ,1999, 海老名市　望地遺跡－第６次調査－発掘調査報告書
長澤邦夫・横山太郎 ,2007, 御幣山遺跡（第５次調査）
中村喜代重 ,1979, 神奈川県下相模原市下九沢山谷遺跡の石器群 , 神奈川考古第７号ナイフ形石器文化終末期の問題
中村喜代重 ,1980, 大和市深見『大塚戸遺跡』採集の遺物について（その１・その２）, 大和市史研究第３号大和市教育委員会
中村喜代重 ,2007, 神奈川県相模原市上溝４丁目彼岸沢第３地点遺跡発掘調査報告書　後期旧石器時代・縄文時代
中村勉・諸橋千鶴子 ,2004, 三浦市埋蔵文化財調査報告書第 13 集　赤坂遺跡－第 10 次調査地点の調査報告－
中村勉・諸橋千鶴子・野内秀明・鈴木啓介・姉崎智子・西本豊弘・樋泉岳二 ,2001, 三浦市埋蔵文化財調査報告書第５集　赤坂遺跡－第８次調査地点の調査報告－
中村哲也 ,1999, 藤沢市菖蒲沢境土地区画整理事業区域内遺跡　No.451 遺跡 , 神奈川県埋蔵文化財調査報告 41
中村哲也・麻生順司 ,1999, 鍛冶山遺跡発掘調査報告書
中村哲也・麻生順司 ,2006, 藤沢市北部第二（三地区）土地区画整理事業区域内遺跡群発掘調査報告書－下土棚諏訪ノ棚地区１区・２区－
中山豊他 ,1993, 羽沢大道遺跡発掘調査報告書
日本窯業史研究所 ,2005, 神奈川県伊勢原市稲荷久保遺跡第Ⅲ地点
沼目・坂戸（2）遺跡発掘調査団 ,1999, 沼目・坂戸遺跡第Ⅱ地点発掘調査報告書
野尻侃他 ,1972, 港北ニュータウン地域内文化財調査報告Ⅲ
箱根町誌編纂委員会 ,1967, 箱根町誌１
畠中俊明・遠谷正信他 ,2010, 津久井城跡馬込地区 , かながわ考古学財団調査報告 249　津久井城跡馬込地区津久井広域道路建設事業に伴う発掘調査
畠中俊明他 ,1999, かながわ考古学財団調査報告 68　福田丙二ノ区遺跡
畠中俊明他 ,2002, かながわ考古学財団調査報告 135　原口遺跡Ⅳ
畠中俊明他 ,2006, かながわ考古学財団調査報告 192　明神台遺跡明神台北遺跡
秦野市 ,1985, 秦野市史別巻考古編
秦野市教育委員会 ,1976, 根丸島遺跡第一次・第二次発掘調査概報
秦野市教育委員会 ,1991, 秦野の文化財第 27 集　波多野城址発掘調査報告書
秦野市教育委員会 ,1998, 秦野の文化財第 34 集
秦野市教育委員会 ,2003, 秦野の文化財第 39 集
服部清道・寺田兼方・沢田大多朗・秋本佑恭・原信之他 ,1965, 稲荷台地遺跡調査報告書
服部隆博 ,1984, 大和市文化財調査報告書第 16 集　福田札ノ辻遺跡採集　の石器大和市教育委員会
服部隆博 ,2000, 多摩丘陵南東部における後期旧石器時代遺跡の一様相 , 川崎市市民ミュージアム紀要第 12 集
服部隆博・中村喜代重・堤隆・安藤史郎 ,1984, 大和市文化財調査報告書第 15 集　一般国道 246 号（大和・厚木バイパス）地域内遺跡発掘調査報告Ⅱ大和市教育委員会
服部実喜他 ,1983, 神奈川県立埋蔵文化財センター調査報告１　向原遺跡
服部実喜他 ,1987, 神奈川県立埋蔵文化財センター調査報告 16　日向南新田遺跡
浜田晋介他 ,1982, 新作小高台遺跡発掘調査報告書
浜野洋一・桜井準也 ,1997,No.269 遺跡 , 藤沢市文化財調査報告書第 32 集
原宏美 ,1990, 川崎市中原区井田伊勢台の有舌尖頭器 , 川崎市市民ミュージアム紀要第２集
稗原－１遺跡発掘調査団 ,1995, 鷲ヶ峰遺跡北東地区第２次調査報告書
東北久保遺跡調査団 ,1977, 東北久保遺跡
東田原八幡遺跡調査団 ,1981, 東田原八幡遺跡
東原信行 ,1975, 川崎市高津区末長久保台発見の有舌尖頭器 , 川崎市文化財調査集録第 10 集
東原信行他 ,1978, 黒川東遺跡発掘調査概報
東原信行 ,1978, 川崎市多摩区菅発見の有舌尖頭器 , 川崎市文化財調査集録第 13 集
比々多第一地区遺跡調査団 ,1987, 比々多遺跡群（遺物編）
平子順一他 ,1992, 稲ヶ原遺跡Ａ地点発掘調査報告書
平塚市調査会 ,1993, 平塚市埋蔵文化財緊急調査報告書６
平塚市真田・北金目調査会・独立行政法人都市再生機構 ,1999, 平塚市真田・北金目遺跡群発掘調査報告書１
平塚市真田・北金目調査会・独立行政法人都市再生機構 ,2001, 平塚市真田・北金目遺跡群発掘調査報告書２　第１分冊
平塚市真田・北金目調査会・独立行政法人都市再生機構 ,2003, 平塚市真田・北金目遺跡群発掘調査報告書３　第３分冊
平塚市真田・北金目調査会・独立行政法人都市再生機構 ,2006, 平塚市真田・北金目遺跡群発掘調査報告書５　第１分冊
平塚市真田・北金目調査会・独立行政法人都市再生機構 ,2008, 平塚市真田・北金目遺跡群発掘調査報告書６　第２分冊
平塚市博物館市史編纂担当 ,1999, 平塚市史 11 上別編考古（1）
藤掛勝 ,1990, 海老名本郷（Ⅵ）
降矢順子 ,2004, 北窪遺跡（No.103）発掘調査報告書 , 鎌倉調査会報告書 36 集
中村哲也・麻生順司 ,2007, 稲荷台地遺跡群中郷遺跡第２地点発掘調査報告書
正洋樹・領家玲美 ,2005, 相模原市鵜野森柏木北埋蔵文化財調査報告 32 集　（仮称）大野中公園整備事業に伴う埋蔵文化財発掘調査報告
増田精一他 ,1978, 栗木Ⅳ遺跡
松井泉・中山俊之・内川隆夫 ,1990, 神奈川県相模原市古淵Ｂ遺跡
三瓶裕司他 ,2002, かながわ考古学財団調査報告 129　南原遺跡
三瓶裕司他 ,1998, かながわ考古学財団調査報告 34　東富岡・杉戸遺跡（No.38）、東富岡・北三間遺跡（No. ４）、上粕屋・川上遺跡（No. ５・６）、上粕屋・川上西遺跡（No. ８）
三瓶裕司他 ,1999a, かながわ考古学財団調査報告 55　三ノ宮・下谷戸遺跡Ⅰ
三瓶裕司他 ,1999b, かながわ考古学財団調査報告 56　上粕屋・上尾崎遺跡（No.10）上粕屋・〆引北遺跡（No.11）上粕屋・〆引西遺跡（No.12 東）
三橋和正・三橋正夫 ,2002, 神奈川県相模原市光明学園遺跡発掘調査報告書
南足柄市 ,1989, 南足柄市史１資料編
宮塚義人・矢島国雄・鈴木次郎 ,1974, 神奈川県本鬱川遺跡の石器群について , 史館第３号
宮原俊一 ,2004, 丸山城跡 , 東海大学校地内遺跡調査団報告 11・12
村上吉正他 ,1997a, かながわ考古学財団調査報告 23　小南遺跡（No.28）・東北久保・鳥居松遺跡（No.29）
村上吉正他 ,1997b, かながわ考古学財団調査報告 30　中里遺跡西大竹上原遺跡
村上吉正他 ,1998, かながわ考古学財団調査報告 31　東向遺跡（No.33）
村田文夫 ,1963, 神奈川県出土の有舌尖頭器 , 上代文化第 33 輯

村田文夫 ,1968, 多摩丘陵最東端における有舌尖頭器二例 , 古代文化第 20 巻第 8 ・ 9 号
村田文夫・増子章二 ,1978, 川崎市多摩区黒川街道遺跡採集の石器群 , 神奈川考古第 3 号
村田文夫・吉澤宏 ,1991, 川崎市多摩区下原遺跡出土の旧石器時代の石斧 , 神奈川考古第 27 号
明治大学考古学研究室月見野遺跡群調査団 ,1969, 概報月見野遺跡群
持田春吉他 ,1986, 上作延南原遺跡発掘調査報告書
望月芳・榊剛史 ,1996, 南鍛冶山遺跡発掘調査報告書第 3 巻　先土器時代
森清隆他 ,1982, 川崎市高津区菅生水沢遺跡発掘調査報告書
森田金吉 ,1973, 川崎市子母口貝塚出土の石槍 , 考古学ノート第 3 号
矢島國雄 ,1991, 神奈川県綾瀬市寺尾代官遺跡の槍先形尖頭器 , 明治大学考古学博物館館報 No.6
矢島國雄 ,1996, 綾瀬市史 9 別編考古
矢島國雄・阿部芳郎 ,1995, 市兵衛谷遺跡・新道遺跡　綾瀬市調査報告 4
矢島國雄・小滝勉他 ,2000, 綾瀬市上土棚笹山遺跡の調査 , 綾瀬市史研究第 7 号
矢島國雄他 ,1989, 上土棚南遺跡 3 次
矢島國雄他 ,1997, 綾瀬市史研究第 4 号
柳谷博 ,1989, 矢掛・久保遺跡の調査
山田不二郎 ,2007, 相模原市史調査報告書 1　旧石器時代遺跡資料調査報告書
山田不二郎・土井永好 ,1990, 相模原市埋蔵文化財調査報告 15 埋蔵文化財発掘調査概報集
山田光洋他 ,2003, 港北ニュータウン地域内埋蔵文化財調査報告 32　四枚畑遺跡川和向原遺跡
大和市 ,1986, 大和市史 7 考古資料編　大和市
大和市教育委員会 ,1979, 大和市文化財調査報告書第 2 集　上和田城山　大和市教育委員会
大和市教育委員会 ,1980a, 大和市文化財調査報告書第 4 集　下鶴間浅間社遺跡　大和市教育委員会
大和市教育委員会 ,1980b, 大和市文化財調査報告書第 6 集　大和市先土器時代遺跡分布調査報告書
大和市教育委員会 ,1983, 大和市文化財調査報告書第 14 集　深見諏訪山遺跡
大和市教育委員会 ,1986, 大和市文化財調査報告書第 21 集　月見野遺跡群上野遺跡第 1 地点
大和市教育委員会 ,1988a, 大和市文化財調査報告書第 27 集　月見野遺跡群上野遺跡第 3 地点
大和市教育委員会 ,1988b, 大和市文化財調査報告書第 31 集　福田丸ノ辻遺跡大和市教育委員会
大和市教育委員会 ,1989, 大和市文化財調査報告書第 35 集　月見野遺跡群上野遺跡第 1 地点第 4 次調査
大和市教育委員会 ,1990a, 大和市文化財調査報告書第 36 集　大和市遺跡地図
大和市教育委員会 ,1990b, 大和市文化財調査報告書第 38 集　月見野遺跡群相ノ原遺跡
大和市教育委員会 ,1991a, 大和市文化財調査報告書第 43 集　下和田下ノ原遺跡・深見山王塚遺跡・No.111 地点遺跡・No.5 遺跡・No.11 遺跡・No.44 遺跡
大和市教育委員会 ,1991b, 大和市文化財調査報告書第 39 集　長堀北遺跡
大和市教育委員会 ,1991c, 大和市文化財調査報告書第 42 集　深見神社南遺跡
大和市教育委員会 ,1996, 大和市文化財調査報告書第 63 集　大和市 No.202 遺跡第 1 地点 1 ～ 3 次調査・大和市 No.159 遺跡
矢本節朗他 ,1986, 奈良地区遺跡群 I 発掘調査報告書
吉岡遺跡群発掘調査団 ,1996, 吉岡遺跡群
吉田政行他 ,1998, かながわ考古学財団調査報告 37　長津田遺跡群Ⅳ
吉田政行他 ,1999, かながわ考古学財団調査報告 58　長津田遺跡群Ⅴ
吉田政行 ,2004, かながわ考古学財団調査報告 171　山ノ神遺跡・鷹見塚遺跡
吉田政行 ,2009, かながわ考古学財団調査報告 235　杉久保内藤原遺跡　杉久保内藤原横穴墓群　杉久保釜坂遺跡
吉田政行他 ,1998, かながわ考古学財団調査報告 41　宮ヶ瀬遺跡群XV　北原（No.10・11 北）遺跡
吉田政行他 ,2003, かながわ考古学財団調査報告 153　吉岡遺跡群X
歴史と文化を知る会遺跡分布調査班 ,1975, 厚木市遺跡分布調査報告書（1）
和島誠一他 ,1958, 横浜市史第 1 巻
渡辺清史 ,1995, 藤沢市 No.455（下土棚）遺跡 , 湘南考古学同好会会報 56
渡辺誠 ,1968, 川崎市文化財調査集録第 4 集　川崎市子母口A 貝塚発掘調査報告

| ID | 遺跡名 | 所在地 | 緯度 | 経度 | 標高 | ナイフ形石器 | 台形石器 | 斧形石器 | 剥片尖頭器 | 角錐状石器 | 槍先形尖頭器 | 両面調整石器 | 細石刃・細石核 | 神子柴型石斧 | 有茎尖頭器 | 掻器・削器 | 彫器 | 礫石 | 叩石 | 台石 | 礫器 | 草創期土器 | ブロック | 礫群・配石 | 炭化物集中 | 文献 | 調査歴 |
|---|---|---|---|---|---|---|---|---|---|---|---|---|---|---|---|---|---|---|---|---|---|---|---|---|---|---|
| | **15　新潟県** | | | | | | | | | | | | | | | | | | | | | | | | | |
| 150001 | 熊登遺跡 | 村上市大字大場沢字熊登 | 381433 | 1393246 | 40 | | | | | | | | | | | | | | | | | | | | 新潟県朝日村教委 1997 | 発掘 |
| 150002 | 中原野北遺跡 C 地点 | 村上市大字黒田字中原野 | 381648 | 1393308 | 40 | ○ | | | | | | | ○ | | | ○ | | | | | | | | | 高橋春栄・立木宏明 1997 | 採集 |
| 150003 | 中原野北遺跡 A 地点 | 村上市大字黒田字中原野 | 381656 | 1393311 | 40 | | | | | | | | | | | ○ | | | | | | | | | 新潟県朝日村教委 1998 | 採集 |
| 150004 | 中原野北遺跡 B 地点 | 村上市大字黒田字中原野 | 381652 | 1393310 | 40 | ○ | | | | | | | | | | | | | | | | | | | 新潟県朝日村教委 1998 | 採集 |
| 150005 | 中原野南遺跡 | 村上市大字黒田字中原野 | 381654 | 1393322 | 40 | | | | | | | | | | | | | | | | | | | | 新潟県朝日村教委 1998 | 採集 |
| 150006 | アチヤ平遺跡 中・下段 | 村上市大字三面字アヂヤ平 | 381434 | 1394308 | 182 | | | | | | | | | ○ | | | | | | | | | | | 新潟県朝日村教委 1998 | 発掘 |
| 150007 | ガラハギ遺跡 A 地点 | 村上市大字三面字ガラハギ | 381457 | 1394307 | 206 | | | | | | | ○ | | | | ○ | | | | | | | ○ | ○ | 新潟県朝日村教委 1997 | 発掘 |
| 150008 | ガラハギ遺跡 B 地点 | 村上市大字三面字ガラハギ | 381457 | 1394307 | 206 | ○ | | | | | | | | | | ○ | ○ | | ○ | | | | ○ | | 新潟県朝日村教委 1997 | 発掘 |
| 150009 | 元屋敷遺跡 下段 | 村上市大字三面字黒淵 | 381605 | 1394457 | 195 | | | | | | | | | | ○ | | | | | | | | | | 新潟県朝日村教委 1995 | 発掘 |
| 150010 | 樽口遺跡 中段 | 村上市大字三面字樽口向 | 381436 | 1394321 | 194 | ○ | | | | | ○ | | ○ | | | ○ | | | | | | | | | 新潟県朝日村教委 1996 | 発掘 |
| 150011 | 樽口遺跡 上段・A 地点 A-MH 文化層 | 村上市大字三面字樽口向 | 381436 | 1394321 | 208 | | | | | | ○ | | ○ | | | ○ | ○ | | | | | | ○ | | 新潟県朝日村教委 1996 | 発掘 |
| 150012 | 樽口遺跡 上段・A 地点 A-MS 文化層 | 村上市大字三面字樽口向 | 381436 | 1394321 | 208 | | | | | | ○ | | ○ | | | ○ | ○ | | | | | | ○ | | 新潟県朝日村教委 1996 | 発掘 |
| 150013 | 樽口遺跡 上段・A 地点 A-KSU 文化層 | 村上市大字三面字樽口向 | 381436 | 1394321 | 208 | ○ | | | | | | | | | | ○ | ○ | | | | | | ○ | | 新潟県朝日村教委 1996 | 発掘 |
| 150014 | 樽口遺跡 上段・A 地点 A-KSE 文化層 | 村上市大字三面字樽口向 | 381436 | 1394321 | 208 | ○ | | ○ | | ○ | ○ | | | | | ○ | ○ | | ○ | | | | ○ | | 新潟県朝日村教委 1996 | 発掘 |
| 150015 | 樽口遺跡 上段・A 地点 A-KH 文化層 | 村上市大字三面字樽口向 | 381436 | 1394321 | 208 | ○ | | | | | | | | | | ○ | ○ | | | | | | ○ | | 新潟県朝日村教委 1996 | 発掘 |
| 150016 | 樽口遺跡 上段・A 地点 A-KATD 文化層 | 村上市大字三面字樽口向 | 381436 | 1394321 | 208 | ○ | ○ | | | | | | | | | ○ | | | | | | | ○ | | 新潟県朝日村教委 1996 | 発掘 |
| 150017 | 樽口遺跡 上段・B 地点 B-KSU 文化層 | 村上市大字三面字樽口向 | 381436 | 1394321 | 208 | ○ | | | | | | | | | | ○ | ○ | | ○ | | ○ | | ○ | ○ | 新潟県朝日村教委 1996 | 発掘 |
| 150018 | 樽口遺跡 上段・B 地点 B-KH 文化層 | 村上市大字三面字樽口向 | 381436 | 1394321 | 208 | ○ | | | | | | | | | | ○ | ○ | | | | ○ | | ○ | ○ | 新潟県朝日村教委 1996 | 発掘 |
| 150019 | 久保平遺跡 | 村上市大字高根字久保平 | 381954 | 1393636 | 80 | | | | | | | | | | | | | | | | | | | | 澤田 1992 | 採集 |
| 150020 | 春木山遺跡 | 村上市大字春木山字山田 | 380621 | 1392755 | 25 | | | | | | | | | | | | ○ | | | | | | | | | 発掘 |
| 150021 | 居浦 ( 小岩内 ) 遺跡 | 村上市大字小岩内字大聖寺 | 380655 | 1392915 | 30 | ○ | | | | | | | | | | | | | | | | | | | 阿部・高橋 1999 | 採集 |
| 150022 | 桃川 ( 長峰 ) 遺跡 | 村上市大字桃川字長峰 | 380955 | 1393027 | 60 | ○ | | | | | ○ | | | | | ○ | | | | | | | | | 古川 1983/ 新潟県 1983 | 採集 |
| 150023 | 大聖寺遺跡 | 村上市大字指合字大聖寺 | 381053 | 1392928 | 35 | ○ | | | | | | | | | | | | | | | | | | | 磯部 1989/ 佐藤・磯部 1988 | 採集 |
| 150024 | 上野原 ( 上山 ) 遺跡 | 岩船郡関川村大字高田 | 380651 | 1393226 | 95 | ○ | | | | | | | | | | | | | | | | | | | 阿部朝衛 1991a/1993 | 採集 |
| 150025 | 五百山遺跡 | 岩船郡関川村大字高田 | 380636 | 1393220 | 50 | ○ | | | | | | | ○ | | | ○ | ○ | | | | | | | | 阿部・高橋 /1999 | 採集 |
| 150026 | 高田遺跡 | 岩船郡関川村大字高田 | 380642 | 1393151 | 75 | ○ | | | | | | | | | | | | | | | | | | | 阿部・高橋 /1999 | 採集 |
| 150027 | 土沢遺跡 | 岩船郡関川村大字土沢 | 380524 | 1393146 | 35 | | | | | | | | | | | ○ | | | | | | | | | 阿部朝衛 1992a | 採集 |
| 150028 | 中束 A( 家ノ上南 ) 遺跡 | 岩船郡関川村大字中束 | 380819 | 1393404 | 125 | ○ | | | | | | | | | | ○ | ○ | | | | | | | | 阿部朝衛 1991a/ 小林弘 1990 | 採集 |
| 150029 | 荒川台遺跡 | 岩船郡関川村大字楮木新田字楮ノ木平 | 380438 | 1393543 | 86 | ○ | | | | | ○ | | ○ | | | ○ | ○ | ○ | ○ | ○ | ○ | | ○ | ○ | 阿部朝衛 1992b | 発掘 |
| 150030 | 前瀬 A 遺跡 | 岩船郡関川村大字八ツ口字前瀬 | 380356 | 1394005 | 130 | ○ | | | | | | | ○ | | | ○ | ○ | | | | | | | | 小林弘 1989/ 阿部朝衛 1992a/ 吉井 1999 | 採集 |
| 150031 | 前瀬 C 遺跡 | 岩船郡関川村大字八ツ口字前瀬 | 380351 | 1394019 | 140 | | | | | | | | | | | ○ | | | | | | | | | 阿部・高橋 2001 | 採集 |
| 150032 | 前瀬 D 遺跡 | 岩船郡関川村大字八ツ口字前瀬 | 380356 | 1394031 | 140 | | | | | | | | | | | | | | | | | | | | 阿部・高橋 2001 | 採集 |
| 150033 | 松平 C 遺跡 | 岩船郡関川村大字松平 | 380621 | 1393350 | 60 | | | | | | | | | | | ○ | | | | | | | | | 阿部朝衛 1992a | 採集 |
| 150034 | 南中遺跡 | 岩船郡関川村大字南中字上野 | 380812 | 1393235 | 50 | | | | | | | | | | | ○ | | | | | | | | | 阿部朝衛 1992a | 採集 |
| 150035 | 丸山遺跡 | 岩船郡関川村大字湯沢 | 380506 | 1393532 | 70 | | | | | | | | | | | | | | | | | | | | 阿部朝衛 1992a | 採集 |
| 150036 | 大石ダム遺跡 | 岩船郡関川村大字大石字エブリサシ | 380143 | 1393405 | 160 | ○ | | | | | ○ | | | | | ○ | | | | | | | | | 小林弘 2004 | 採集 |
| 150037 | 上山遺跡 | 岩船郡関川村大平字上山 | 381432 | 1392723 | 55 | | | | | | | | | | | | | | | | | | | | | 採集 |
| 150038 | 鮎谷川遺跡 | 岩船郡関川村 | 380246 | 1393318 | 145 | | | | | | | | | | | ○ | | | | | | | | | 小林弘 2009 | 採集 |
| 150039 | 新林遺跡 | 胎内市坂井字新林 1669 ほか | 380103 | 1392743 | 90 | | | | | | | | | | | ○ | | | | | | | | | 高橋春栄 1988/ 小熊・立木 1994 | 採集 |
| 150040 | 中沢遺跡 | 胎内市坂井字中沢 593 ほか | 380125 | 1392720 | 120 | | | | | | | | ○ | | | | | | | | | | | | 高橋春栄 1988/ 小熊・立木 1994 | 採集 |
| 150041 | 松山窯跡 | 胎内市塩沢字前山 543-26 | 380443 | 1392654 | 50 | | | | | | | | | | | △ | | | | | | | | | 伊東ほか 1998 | 発掘 |
| 150042 | 雨池遺跡 | 胎内市鼓岡字雨池 2164 ～ 2166 | 380143 | 1392831 | 120 | | | | | | | | | | | | | | | | | | | | | 採集 |
| 150043 | 川東地区 | 新発田市 | | | | | | | | | ○ | | | | | ○ | | | | | | | | | 中村 1961a/ 新潟県 1983 | 採集 |
| 150044 | 菅谷 | 新発田市 | | | | | | | | | | | | | | | ○ | | | | | | | | | 採集 |
| 150045 | 菅谷小学校裏 | 新発田市 | | | | | | | | | | | | | | | | | | | | | | | 新潟県 1983/ 阿部 1988 | 採集 |
| 150046 | 羽津 | 新発田市 | | | | | | | | | ○ | | | | | | | | | | | | | | 大木 1956/ 新潟県 1983 | 採集 |
| 150047 | 田家池ノ平遺跡 | 新発田市荒川字池ノ平 6630 ほか | 375247 | 1392011 | 50 | ○ | △ | | | | | | △ | | ○ | ○ | ○ | | | ○ | ○ | | | | 高橋春栄 1988/ 小林弘 1999/2000 | 採集 |
| 150048 | 松橋遺跡 | 新発田市五十公野字高屋敷 4366 ほか | 375531 | 1392107 | 15 | | | | | | | | | | | ○ | ○ | | | | | | | | 鶴巻 1998 | 発掘 |
| 150049 | 板山 | 新発田市板山 | | | | ○ | | | | | | | | | | | | | | | | | | | 稲岡 1963/ 関 1980/ 大木 1956 | 採集 |
| 150050 | 内野遺跡 | 新発田市板山字内野 | 375340 | 1392426 | 88 | | | | | | ○ | | | | | | | | | | | | | | 中川ほか 1963b | 採集 |
| 150051 | 上新田 B 遺跡 | 新発田市板山字車野 279 ほか | 375408 | 1392407 | 60 | ○ | | | | | ○ | | | | | | | | | | | | ○ | | 鈴木暁 2003/ 鈴木暁ほか 2004 | 発掘 |
| 150052 | 山崎遺跡 | 新発田市板山字山崎 2904 ほか | 375440 | 1392417 | 51 | | | | | | | | | | | | | | | | | | | | 高橋春栄 1988/ 小熊・立木 1994 | 採集 |
| 150053 | 上ノ山 B 遺跡 | 新発田市小戸字上ノ山 3357 ～ 3361 ほか | 375250 | 1392429 | 105 | ○ | | | | | | ○ | | | | ○ | | | | | | | | | 高橋春栄 1988/ 阿部朝衛 1993b | 採集 |
| 150054 | 上ノ山 F 遺跡 | 新発田市小戸字上ノ山 3375 ～ 3384 | 375255 | 1392436 | 110 | | | | | | | | | | | ○ | | | | | | | | | | 採集 |
| 150055 | 上ノ山 D 遺跡 | 新発田市小戸字上ノ山 3381 ほか | 375252 | 1392437 | 100 | ○ | | | | | | | | | | ○ | ○ | | | | | | | | 高橋春栄 1988/ 阿部朝衛 1991b | 採集 |
| 150056 | 上ノ山 C 遺跡 | 新発田市小戸字上ノ山 3410 ～ 3414 ほか | 375258 | 1392422 | 100 | ○ | | | | | ○ | | | | | ○ | ○ | | | | | | | | 高橋春栄 1990/ 阿部朝衛 1992c | 採集 |
| 150057 | 上ノ山 A 遺跡 | 新発田市小戸字上ノ山 3427 ～ 3436 ほか | 375257 | 1392431 | 100 | | | | | | | | | | | ○ | | | | | | | | | 高橋春栄 1988 | 採集 |
| 150058 | 上車野 B 遺跡 | 新発田市小戸字桔梗峯 3361 － 1 ほか | 375302 | 1392425 | 95 | | | | | | | | | | | | | | | | | | | | 高橋春栄 1988 | 採集 |
| 150059 | 熊谷内遺跡 | 新発田市小戸字熊谷内 3600-3 ほか | 375313 | 1392404 | 65 | | | | | | | | | | | | ○ | | | | | | | | 立木 2003b | 発掘 |
| 150060 | 上車野 A 遺跡 | 新発田市小戸字鮫面 3323 ～ 3325 | 375304 | 1392421 | 95 | | △ | | | | | | | | | | | | | | | | | | 高橋春栄 1988/ 阿部朝衛 1993b | 採集 |
| 150061 | 上車野 C 遺跡 | 新発田市小戸字洞ノ沢 3374 ほか | 375302 | 1392430 | 100 | ○ | | | | | | | | | | ○ | ○ | | | | | | | | 関 1980/ 高橋春栄 1988/ 阿部朝衛 1990 | 採集 |
| 150062 | 貝屋 A 遺跡 | 新発田市貝屋 187 ～ 230 | 380123 | 1392343 | 45 | | | | | | | | | | | | ○ | | | | | | | | 高橋春栄 1988/ 阿部朝衛 1993b/1996 | 採集 |
| 150063 | 榎ノ木平遺跡 | 新発田市上赤谷字土台 1428 ～ 1453 ほか | 375105 | 1392433 | 125 | | | | | | | | | | | | | | | | | | | | 高橋春栄 1988/ 阿部朝衛 1993b | 採集 |
| 150064 | 牛谷窪遺跡 | 新発田市上荒沢字牛谷窪 147-5 ほか | 380016 | 1392722 | 70 | | | ○ | | | | | | △ | | | | | | | | | | | 小林・河内 2002 | 採集 |

| ID | 遺跡名 | 所在地 | 緯度 | 経度 | 標高 | ナイフ形石器 | 台形石器 | 斧形石器 | 剥片尖頭器 | 角錐状石器 | 槍先形尖頭器 | 両面調整石器 | 細石刃・細石核 | 神子柴型石斧 | 有茎尖頭器 | 掻器・削器 | 彫器 | 砥石 | 叩石 | 台石 | 礫器 | 草創期土器 | ブロック | 礫群・配石 | 炭化物集中 | 文献 | 調査歴 |
|---|---|---|---|---|---|---|---|---|---|---|---|---|---|---|---|---|---|---|---|---|---|---|---|---|---|---|---|
| 150065 | 桜ノ木遺跡 | 新発田市上荒沢字桜ノ木 | 380038 | 1392729 | 75 | | | | | | | | | | | ○ | | | | | | | | | | 高橋春栄 1988 | 採集 |
| 150066 | 下ノ前遺跡 | 新発田市上荒沢字下ノ前 421-1 ほか | 380005 | 1392701 | 50 | | | | | | | | | | | ○ | | | | | | | | | | 高橋春栄 1988/ 小林・河内 2002 | 採集 |
| 150067 | 前山遺跡 | 新発田市上石川字前山甲 5-5 ほか | 375724 | 1392512 | 78 | ○ | ○ | ○ | | | | | | | | | | | ○ | | | | ○ | | | 鈴木・田中ほか 1996 | 発掘 |
| 150068 | 北平Ｂ遺跡 | 新発田市上三光字北平 695-1 ほか | 375633 | 1392536 | 70 | ○ | | | | | | | | | | | | | | | | | | | | | 発掘 |
| 150069 | 深谷遺跡 | 新発田市上三光字東城 2284 | 375620 | 1392426 | 70 | | | | | | | | | | | ○ | ○ | | | | | | | | | | 採集 |
| 150070 | 上三光松山遺跡 | 新発田市上三光字松山 417 ほか | 375615 | 1392513 | 62 | | | | | | | | | | | ○ | ○ | | | | | | | | | 高橋春栄 1988/ 阿部朝衛 1993b | 採集 |
| 150071 | 松山Ａ遺跡 | 新発田市上寺内字 3339 ～ 3357 ほか | 375851 | 1392538 | 50 | ○ | | | | | | | | | | ○ | ○ | | | | | | | | | 中村 1961a/ 阿部朝衛 1993b | 採集 |
| 150072 | 花清水Ａ遺跡 | 新発田市上中山字中居 | 375137 | 1391840 | 30 | ○ | | | | | | | | | | | | | | | | | | | | 関 1980/ 高橋春栄 1988 | 採集 |
| 150073 | 小丸山Ｃ遺跡 | 新発田市蔵光字小丸山 4256 ほか | 375643 | 1392443 | 53 | | | | | | | | | | | ○ | | | | | | | | | | | 採集 |
| 150074 | 丸山Ｃ遺跡 | 新発田市蔵光字丸山 4408 ～ 4526 | 375723 | 1392433 | 35 | | | | | | | | | | | ○ | | | | | | | | | | | 採集 |
| 150075 | 南越遺跡 | 新発田市繁山字南越 139 ～ 142 | 375825 | 1392506 | 45 | | | | | | | | | | | | | | | | | | | | | | 採集 |
| 150076 | 南平遺跡 | 新発田市繁山字南平 90 ～ 92 | 375817 | 1392506 | 45 | | | | | | | | | | | ○ | ○ | | | | | | | | | | 採集 |
| 150077 | 笹入遺跡 | 新発田市下石川字笹入 1995 | 375804 | 1392504 | 42 | | | | | | | | | | | ○ | | | | | | | | | | | 採集 |
| 150078 | 陣場山Ａ遺跡 | 新発田市下楠川字長峯 564 ～ 570 | 375533 | 1392429 | 57 | | △ | | | | | | | | | | | | | | | | | | | | 採集 |
| 150079 | 岡平遺跡 | 新発田市下中山字岡平 988-1 | 375928 | 1392654 | 70 | | | | | | | | | | | | | | | | | | | | | | 採集 |
| 150080 | 寺境Ａ遺跡 | 新発田市菅谷字寺境 2006 | 375916 | 1392416 | 150 | | | | | | ○ | | | | | | | | | | | | | | | 若林 1894a/1894b | 採集 |
| 150081 | 二タ子沢Ａ遺跡 | 新発田市菅谷字二タ子沢 2905-1 ほか | 375913 | 1392454 | 81 | ○ | | | | | | | | | | ○ | ○ | | | | | | ○ | ○ | | 田中・鈴木ほか 2003 | 発掘 |
| 150082 | 二タ子沢Ｂ遺跡 | 新発田市菅谷字二タ子沢 2963 ～ 2966 | 375913 | 1392503 | 72 | ○ | | | | | | | | | | ○ | | | | | | | | | | 高橋春栄 1988/ 鈴木 2001 | 採集 |
| 150083 | 南俣遺跡 | 新発田市田貝字一関 40 － 2 ほか | 375428 | 1392532 | 95 | | | | | | | | | | | ○ | | | | | | | | | | 関 1980/ 高橋春栄 1988 | 採集 |
| 150084 | 月岡カリオンパーク遺跡 | 新発田市月岡 735 ほか | 375302 | 1391830 | 27 | ○ | | | | | | | | | | | | | | | | | | | | 高橋・小林 1999 | 採集 |
| 150085 | 坂ノ沢Ａ遺跡 | 新発田市虎丸字坂ノ沢 1247 ほか | 375603 | 1392442 | 55 | ○ | | | | | | | | | | | | | | | | | | | | 高橋春栄 1988/ 小熊・立木 1994 | 発掘 |
| 150086 | 坂ノ沢Ｃ遺跡 | 新発田市虎丸字坂ノ沢 1323 ～ 1327 ほか | 375555 | 1392456 | 40 | ○ | ○ | ○ | | | | | | | | | | ○ | ○ | | ○ | | ○ | | | 新潟県考古学会 1999/ 鈴木 1999 | 発掘 |
| 150087 | 吉兵衛屋敷遺跡 | 新発田市虎丸字中通 1883 ～ 1885 ほか | 375551 | 1392416 | 27 | | | | | | ○ | | | | | ○ | | | | | | | | | | 中川 1963b/ 関 1980/ 高橋 1988 | 採集 |
| 150088 | 山ノ下遺跡 | 新発田市虎丸字山ノ下 292 ～ 294-2 ほか | 375551 | 1392458 | 44 | ○ | | | | | | | | | | | | | | | | | | | | 渡邊 1998 | 発掘 |
| 150089 | 江添遺跡 | 新発田市中川字江添甲 84-1 ほか | 375728 | 1392508 | 60 | ○ | | | | | | | | | | ○ | ○ | | | | | | | | | | 採集 |
| 150090 | 長峯農場遺跡 | 新発田市本間新田字長峯 544 ほか | 375505 | 1392455 | 79 | ○ | | | | | | | | | | ○ | ○ | | | | | | | | | 小林弘 2007 | 採集 |
| 150091 | 長峯原遺跡 | 新発田市本間新田字長峯 616-7 ほか | 375456 | 1392436 | 75 | | | | | | | | | | | | | | | | | | | | | 高橋春栄 1988/ 小熊・立木 1994 | 採集 |
| 150092 | 長峯遺跡 | 新発田市本間新田字長峯 644-16 | 375438 | 1392503 | 105 | | | | | | | | | | | | | | | | | | | | | | 採集 |
| 150093 | 清水平遺跡 | 新発田市松岡字清水平 | 375310 | 1392051 | 60 | | | | | | | | | | | | | | | | | | | | | | 採集 |
| 150094 | 豊平遺跡 | 新発田市瑞波字豊平 | 375313 | 1391854 | 32 | | | | | | | | | | | | | | | | | | | | | 高橋春栄 1988/ 阿部朝衛 1993b | 採集 |
| 150095 | 上車野Ｆ遺跡 | 新発田市宮古木字上車野 3333 | 375322 | 1392357 | 80 | ○ | | | | | | | | | | | ○ | | | | | | | | | 高橋春栄 1988/ 小熊・立木 1994 | 採集 |
| 150096 | 上車野Ｇ遺跡 | 新発田市宮古木字上車野 3364 ほか | 375318 | 1392420 | 95 | | | | | | | ○ | | | | | | | | | | | | | | 高橋ほか 1993/ 吉井 2000 | 採集 |
| 150097 | 上車野Ｉ遺跡 | 新発田市宮古木字上車野 3366-1 | 375322 | 1392424 | 90 | | | ○ | | | ○ | | | △ | | ○ | | | | | | | | | | 阿部朝衛 1993b/1996 | 採集 |
| 150098 | 上車野Ｄ遺跡 | 新発田市宮古木字上車野 3370 | 375314 | 1392419 | 90 | | | | | | ○ | | | | | ○ | | | | | | | | | | 高橋春栄 1988/ 阿部朝衛 1991b | 採集 |
| 150099 | 大堤Ａ遺跡 | 新発田市宮古木字上車野 3561 ほか | 375341 | 1392356 | 70 | ○ | | | | | ○ | | | | | ○ | ○ | | | | | | | | | 高橋春栄 1988/ 小熊・立木 1994 | 採集 |
| 150100 | 宮古木遺跡 | 新発田市宮古木字上車野 3634 ほか | 375409 | 1392346 | 60 | | | | | | | | | | | | | | | | | | | | | | 採集 |
| 150101 | 上車野Ｅ遺跡 | 新発田市宮古木字上車野 3833 ほか | 375333 | 1392410 | 80 | ○ | | | | | | | | | | | | | | | | | | | | | 発掘 |
| 150102 | 宮古木上車野遺跡 | 新発田市宮古木字上車野 3534 ～ 3538-1 | 375346 | 1392401 | 70 | | | | | | | | | | | | | | | | | | | | | | 採集 |
| 150103 | 館ノ内遺跡Ｄ地点 | 新発田市山内字長平 1026 ほか | 375223 | 1392406 | 80 | | | | | | | | | | | | ○ | | | | | | | | | 田中・鶴巻 1992/ 阿部朝衛 1996 | 発掘 |
| 150104 | 館屋敷遺跡 | 新発田市八幡字館ノ前 528 ほか | 375440 | 1392045 | 20 | | | | | | | | | | | ○ | | | | | | | | | | 関 1980 | 採集 |
| 150105 | 八幡山遺跡 | 新潟市古津字八幡腰 | 374505 | 1390653 | 80 | ○ | | | | | ○ | | | | | | | | | | | | | | | 渡邉・立木ほか 2001/2004 | 発掘 |
| 150106 | 愛宕澤遺跡 | 新潟市草水２丁目 224 | 373700 | 1390848 | 15 | | | | | | | | | ○ | | | | | ○ | | ○ | | ○ | | | 立木ほか 2004 | 発掘 |
| 150107 | 草水２丁目遺跡 | 新潟市草水２丁目 | 374703 | 1390847 | 19 | ○ | | | | | | | | | | | | | | | | | | | | | 発掘 |
| 150108 | 馬渡遺跡 | 新潟市大字稲岡字馬渡 | 374727 | 1385101 | | | | | | | ○ | | | | | | | | | | | | | | | 小野 1994b | 採集 |
| 150109 | 新谷遺跡 | 新潟市大字福井字新谷・宮ノ前 | 374501 | 1385005 | 10 | | | | | | | | | ○ | | | | | | | | | | | | 小野 1994e | 採集 |
| 150110 | ケカチ堂遺跡 | 新潟市大字福井字ケカチ堂 | 374550 | 1385029 | 13 | | | | | | ○ | | | | | | | | | | | | | | | 小野 1994a | 採集 |
| 150111 | 福井遺跡 | 新潟市大字福井字宅地 | 374527 | 1385015 | 14 | | | | | | | | | ○ | | | | | | | | | | | | 小野 1994d | 採集 |
| 150112 | 御手洗山遺跡 | 新潟市大字峰岡字堤ノ上 | 374527 | 1385051 | 16 | | | ○ | | | | | | | | | | | | | | | | | | 小野 1994c | 採集 |
| 150113 | 横道下南遺跡 | 阿賀野市勝屋字横道下 | 374941 | 1391757 | 50 | | | | | | | | | | | | | | | | | | | | | 増子 2003 | 採集 |
| 150114 | 王ヶ峰遺跡 | 阿賀野市大室字王ヶ峰 | 374826 | 1391521 | 18 | | | | | | ○ | | | | | | | | | | | | | | | 増子 2003 | 採集 |
| 150115 | 下里Ａ遺跡 | 阿賀野市大室字下里 | 375141 | 1391528 | 25 | | | | | | | | | | | ○ | | | | | | | | | | 新潟県 1983/ 増子 2003 | 採集 |
| 150116 | 獅子沢遺跡 | 阿賀野市大字六野瀬字獅子沢 | 374529 | 1391537 | 42 | | | | | | | | | | | ○ | | | | | | | | | | 菅井・村山 1996 | 採集 |
| 150117 | 円山遺跡 | 阿賀野市大字六野瀬字円山 2102 ほか | 374523 | 1391537 | 38 | ○ | ○ | | | | | | | | | ○ | ○ | | | | | | ○ | | | 土橋 2003 | 発掘 |
| 150118 | 上野林Ｅ遺跡 | 阿賀野市保田字上野林 6454-1 ほか | 374730 | 1391426 | 31 | ○ | | ○ | | | ○ | | | | | ○ | | ○ | ○ | | | ○ | | | | 藤田・渡辺ほか 2004 | 採集 |
| 150119 | 上野林Ｊ遺跡 | 阿賀野市保田字上野林 6450-1 ほか | 374741 | 1391420 | 32 | ○ | | | | | | | | | | ○ | | ○ | | | | ○ | | | | 藤田・渡辺ほか 2004 | 採集 |
| 150120 | 大平遺跡 | 阿賀野市大字里字大平 2008・2009 ほか | 374724 | 1391639 | 70 | | | | | | ○ | | ○ | | | ○ | ○ | | | | | | | | | 小野・菅沼・藤田 1990 | 採集 |
| 150121 | 畑江遺跡 | 阿賀野市畑江字畑江 | 374932 | 1391805 | 55 | | | | | | | | | | ○ | | | | | | | | | | | 増子 2003 | 採集 |
| 150122 | 苗畑遺跡 | 阿賀野市大室字薬師平 | 374807 | 1391719 | 60 | | | | | | | | | | | | ○ | | | | | | | | | 増子 2003 | 採集 |
| 150123 | 木倉山遺跡 | 阿賀野市女堂字木倉山 | 375044 | 1391748 | 25 | | | | | | | | | | | ○ | | | | | | | | | | 中川ほか 1971/ 増子 2003 | 採集 |
| 150124 | 薬師平Ａ遺跡 | 阿賀野市大室字薬師平 | 374758 | 1391727 | 25 | | | | | | ○ | | | | | ○ | ○ | | | | | | | | | 藤森 1937/ 阿部朝衛 1988 | 採集 |
| 150125 | 釣浜遺跡 | 東蒲原郡阿賀町大字釣浜字中峰 | 374350 | 1391857 | 75 | ○ | | | | | | | | | | ○ | ○ | | | | | | | | | 小林弘 1988 | 採集 |
| 150126 | 上ノ平遺跡 Ｃ地点（旧石器） | 東蒲原郡阿賀町大字上戸谷渡字上ノ山 | 374411 | 1391848 | 71 | ○ | | | | | | | | | | | ○ | | | | | | ○ | | | 沢田 1996 | 発掘 |
| 150127 | 上ノ平遺跡 Ｃ地点（草創期） | 東蒲原郡阿賀町大字上戸谷渡字上ノ山 | 374411 | 1391848 | 71 | | | | | | ○ | ○ | | | | | ○ | | | | | | ○ | | | 沢田 1996 | 発掘 |
| 150128 | 上ノ平遺跡 Ａ地点（旧石器） | 東蒲原郡阿賀町大字上戸谷渡字上ノ平 | 374416 | 1391913 | 73 | ○ | | | | | | | | | | ○ | ○ | | | | | | ○ | | | 沢田・飯坂ほか 1994 | 発掘 |
| 150129 | 上ノ平遺跡 Ａ地点（草創期） | 東蒲原郡阿賀町大字上戸谷渡字上ノ平 | 374416 | 1391913 | 73 | | | | | | ○ | | | ○ | | | | | | | | | | | | 沢田・飯坂ほか 1994 | 発掘 |
| 150130 | 中峰遺跡 | 東蒲原郡阿賀町大字小石取字中峰 | 374416 | 1391848 | 57 | | | ○ | | | | | | ○ | | | | | | | | | | | | 藤巻編 1996 | 発掘 |
| 150131 | 小瀬が沢洞窟 | 東蒲原郡阿賀町大字神谷字善入山 1495 | 373533 | 1392419 | 200 | | | | | | ○ | | | ○ | ○ | ○ | | | | | | ○ | | | | 中村孝三郎 1960/ 小熊・前山 1993 | 採集 |
| 150132 | 室谷洞窟 | 東蒲原郡阿賀町大字神谷字岩堂 | 373237 | 1392144 | 218 | | | | | | | | | | | | | | | | | ○ | | | | 中村・小片 1964/ 谷口 1996/ 小熊編 2001 | 採集 |
| 150133 | 吉ヶ沢遺跡Ｂ地点 上層 | 東蒲原郡阿賀町大字上戸谷渡字吉ヶ沢 | 374414 | 1391855 | 70 | ○ | | | | | ○ | ○ | | | ○ | ○ | ○ | | | | | | ○ | | | 沢田・坂上 2004 | 発掘 |
| 150134 | 吉ヶ沢遺跡Ｂ地点 下層 | 東蒲原郡阿賀町大字上戸谷渡字吉ヶ沢 | 374414 | 1391855 | 70 | ○ | | | | | | | | | | ○ | ○ | | | | | | ○ | ○ | | 沢田・坂上 2004 | 発掘 |
| 150135 | 角神Ａ遺跡 | 東蒲原郡阿賀町向鹿瀬字角神 | 374239 | 1392743 | 140 | ○ | | | | | | | | | | ○ | ○ | | | | | | | | | 関 1972/ 古川 1982/ 新潟県 1983 | 採集 |
| 150136 | 大坂上道遺跡 | 東蒲原郡阿賀町大字西字大坂上道西ほか | 374045 | 1392551 | 86 | ○ | | | | | | | | | | | | | | | | | | | | 滝沢ほか 1995 | 採集 |
| 150137 | 猿額遺跡 | 東蒲原郡阿賀町大字西字猿額中丸ほか | 374044 | 1392543 | 88 | | | | | | ○ | | | | | | ○ | | | | | | | | | 滝沢ほか 1995 | 採集 |
| 150138 | 薬師堂遺跡 | 五泉市菅出字薬師平 | 374219 | 1391331 | 40 | ○ | ○ | | | | ○ | | | | | ○ | ○ | | | | | | | | | 藤塚 1982/ 菅沼 1992 | 採集 |
| 150139 | 上野遺跡 | 五泉市 | | | | | | | | | | | | | | | | | | | | | | | | 中村 1978/ 中島 1980 | 採集 |
| 150140 | 大久保遺跡 | 五泉市大字原字大久保 | 373927 | 1390805 | 87 | | | | | | ○ | | | ○ | | | ○ | | | | | | | | | 中島 1980/ 立木宏明 2003a | 採集 |
| 150141 | 羽場山遺跡 | 五泉市大字刈羽字羽場山 | 374058 | 1390820 | 48 | | | | | | | | | | | ○ | | | | | | | | | | 中島 1980 | 採集 |
| 150142 | 丸山遺跡 | 加茂市大字上大谷字中道 374 ほか | 373701 | 1390755 | 90 | ○ | | | | | | | | | | | ○ | | | | | | | | | | 採集 |
| 150143 | 牛ヶ沢Ｂ遺跡 | 加茂市大字宮崎字広田 2587 ほか | 373533 | 1390715 | 120 | | | | | | ○ | | | | | | | | | | | | | | | 伊藤 1993 | 採集 |
| 150144 | 岩野原Ｂ遺跡 | 加茂市黒水字岩野原 | 373747 | 1390557 | 65 | ○ | | | | | | | | | | ○ | | | | | | | | | | 伊藤 1993/ 三条商業高校 1980 | 採集 |
| 150145 | 山王原遺跡 | 加茂市下高柳字山王原 420 ほか | 373634 | 1390628 | 75 | ○ | | | | | | | | | | | | | | | | | | | | 伊藤 1993/ 伊藤・立木ほか 2006 | 採集 |
| 150146 | 川船河遺跡 | 南蒲原郡田上町大字川船河字離山 | 374026 | 1390348 | 35 | | | ○ | | | | | | | | | | | | | | | | | | 立木宏明 2003a | 採集 |
| 150147 | 塚野遺跡 | 南蒲原郡田上町大字田上字塚野丁 | 374202 | 1390422 | 30 | ○ | | | | | | | | | | | ○ | | | | | | | | | 田中 1989 | 採集 |
| 150148 | 吉野屋遺跡 | 三条市大字吉野屋字松原ほか | 373515 | 1385726 | 20 | | | | | | | | ○ | | | | | | | | | | | | | 三条ジュニア考古ク 1973/ 立木・小熊 2004 | 採集 |
| 150149 | 朴ノ倉遺跡Ａ地点（尖頭器） | 三条市大字荒沢字朴ノ倉 | 373225 | 1390601 | 103 | | | | | | ○ | | | | | | | | | | | | | | | 杉原荘介 1965/ 三条商業高校 1980 | 採集 |
| 150150 | 朴ノ倉遺跡Ｃ地点（ナイフ） | 三条市大字荒沢字朴ノ倉 | 373221 | 1390552 | 100 | ○ | | | | | | | | | | | | | | | | | | | | 杉原荘介 1965/ 三条商業高校 1980 | 採集 |
| 150151 | 朴ノ倉遺跡Ｃ地点（ナイフ・細石器） | 三条市大字荒沢字朴ノ倉 | 373221 | 1390552 | 100 | ○ | | | | | | | ○ | | | ○ | | | | | | | | | | 笠井洋祐 1999 | 採集 |
| 150152 | 荒沢遺跡 農道整備Ａ地区（縄文草創期） | 三条市大字荒沢字朴ノ倉 271 － 20 ほか | 373221 | 1390546 | 102 | | | | | | ○ | | | | | ○ | | | | | | | | | | 小熊編 1994 | 採集 |
| 150153 | 荒沢遺跡 農道整備Ｄ地区（ナイフ） | 三条市大字荒沢字朴ノ倉 271 － 20 ほか | 373223 | 1390557 | 104 | ○ | | | | | | | | | | ○ | ○ | | | | | | ○ | | | 小熊編 1994 | 採集 |
| 150154 | 新屋遺跡（尖頭器） | 三条市大字新屋 | 373328 | 1390537 | 120 | | | | | | ○ | | | | | | | | | | | | | | | 三条商業高校 1980 | 採集 |
| 150155 | 新屋大坪遺跡（ナイフ） | 三条市大字新屋字大坪 | 373333 | 1390459 | 100 | ○ | | | | | | | | | | | | | | | | | | | | | 採集 |
| 150156 | 下田屋Ｂ遺跡 | 三条市大字飯田 | 373453 | 1390221 | 60 | ○ | | | | | | ○ | | | | | | | | | | | | | | 成田健太郎 1997 | 採集 |

| ID | 遺跡名 | 所在地 | 緯度 | 経度 | 標高 | ナイフ形石器 | 台形石器 | 斧形石器 | 剥片尖頭器 | 角錐状石器 | 槍先形尖頭器 | 両面調整石器 | 細石刃・細石核 | 神子柴型石斧 | 有茎尖頭器 | 掻器・削器 | 彫器 | 礫石 | 叩石 | 台石 | 礫器 | 草創期土器 | ブロック | 礫群・配石 | 炭化物集中 | 文献 | 調査歴 |
|---|---|---|---|---|---|---|---|---|---|---|---|---|---|---|---|---|---|---|---|---|---|---|---|---|---|---|
| 150157 | 本都寺裏遺跡（ナイフ） | 三条市大字飯田字八幡平 | 373434 | 1390248 | 53 | ○ | | | | | | | | | | | | | | | | | | | | 三条商業高校 1971/ 松井寛 1968 | 採集 |
| 150158 | 牛ヶ首 B 遺跡（尖頭器） | 三条市大字牛ヶ首字下山 | 373503 | 1390400 | 55 | | | ○ | | | ○ | | | | | ○ | ○ | | | | | | | | | 佐藤雅一 1981/ 三条商業高校 1980 | 採集 |
| 150159 | 上ノ平 A 遺跡 | 三条市大字牛野尾 | 373051 | 1390655 | 240 | | | | | | | | | | | ○ | | | | | | | | | | 三条商業高校 1980 | 採集 |
| 150160 | 江口 A 遺跡 | 三条市大字江口字黒沢 | 373356 | 1390343 | 73 | | | ○ | | | | | | | | | | | | | | | | | | 三条商業高校 1980/ 佐藤雅一 1981 | 採集 |
| 150161 | 江口 B 遺跡 | 三条市大字江口字黒沢 | 373353 | 1390350 | 78 | | | | | | | | | | | | | | | | | | | | | 三条商業高校 1980 | 採集 |
| 150162 | 大平新田 A 遺跡 | 三条市大字大平字浦山 | 373223 | 1390047 | 80 | | | | | | | | | | | | | | | | | | | | | 三条商業高校 1971/1980 | 採集 |
| 150163 | 連光寺脇遺跡 | 三条市大字大谷地 | 373131 | 1390817 | 110 | | | | | | | | | | | ○ | | | | | | | | | | | 採集 |
| 150164 | 藤平遺跡 B 地点（ナイフ / 縄文草創期） | 三条市大字荻堀字藤平 | 373431 | 1390129 | 64 | ○ | | | | | | ○ | ○ | | | ○ | ○ | | | | | | | | | 佐藤雅一 1981/ 三条商業高校 1971 | 採集 |
| 150165 | 藤平遺跡 D 地点 | 三条市大字荻堀字藤平 | 373427 | 1390125 | 70 | | | | | | | | | | | | ○ | | | | | | | | | | 採集 |
| 150166 | 藤平遺跡 F 地点（ナイフ / 尖頭器 / 細石器） | 三条市大字荻堀字藤平 | 373425 | 1390129 | 54 | ○ | | | | | ○ | ○ | ○ | | | | | | | | | | | | | 三条考古学研究会 1978 | 採集 |
| 150167 | 藤平遺跡 A 地点（縄文草創期） | 三条市大字荻堀字藤平 | 373434 | 1390127 | 62 | | | | | | ○ | ○ | ○ | | ○ | ○ | ○ | | | | | | | | | 三条商業高校 1971/1980 | 採集 |
| 150168 | 鹿峠遺跡（ナイフ / 尖頭器） | 三条市大字鹿峠 | 373456 | 1390213 | 50 | ○ | | | | | ○ | | | | | ○ | | | | | | | | | | 三条商業高校 1980/ 佐藤雅一 1981 | 採集 |
| 150169 | 外沢遺跡（ナイフ） | 三条市大字上谷地字外沢 | 373427 | 1390509 | 100 | ○ | | | | | | | | | | | | | | | | | | | | 三条商業高校 1980/ 桑原 2005 | 採集 |
| 150170 | 桑切遺跡（ナイフ） | 三条市大字桑切字中島 406 ～ 410 | 373340 | 1390152 | 55 | ○ | | | | | | | | | | | ○ | | | | | | | | | 三条商業高校 1971/1980 | 採集 |
| 150171 | 下田菖蒲沢遺跡（縄文草創期） | 三条市大字笹岡字菖蒲沢 | 373351 | 1390213 | | | | | | | ○ | | | | | | | | | | | | | | | | 採集 |
| 150172 | 長坂遺跡 | 三条市大字塩野渕字長坂平 | 373049 | 1390845 | 210 | | | | | | | | | | | ○ | | | | | | | | | | 佐藤雅一 1981 | 採集 |
| 150173 | 棚鱗 B 遺跡 | 三条市大字棚鱗字棚鱗 | 373236 | 1390450 | 70 | | | ○ | | | | | | | | ○ | | | | | | | | | | 沢田敦 1999 | 採集 |
| 150174 | 直木岡 A 遺跡 | 三条市大字直木岡 | 373429 | 1390511 | 80 | | | | | | | | | | | | | | | | | | | | | | 採集 |
| 150175 | 中浦遺跡 | 三条市大字中浦字切り通し | 373427 | 1390515 | 65 | | | | | | | | | | | | | | | | | | | | | | 採集 |
| 150176 | 伊勢堂遺跡 | 三条市大字長沢字伊勢堂 | 373315 | 1390100 | 64 | | | | | | | | | | | | | | | | | | | | | 三条商業高校 1980 | 採集 |
| 150177 | 立山遺跡 | 三条市大字長沢字立山 | 373238 | 1390101 | 85 | | | ○ | | | | | | | | | | | | | | | | | | 三条商業高校 1971/1980 | 採集 |
| 150178 | 御淵上遺跡 C 地点（細石器） | 三条市大字長野字御渕上 | 373217 | 1390707 | 125 | | | | | | | | ○ | | | ○ | | | | | | | | | | 立木宏明 1988 | 採集 |
| 150179 | 中土遺跡（ナイフ / 尖頭器 / 細石器） | 三条市大字長野字中土 1405 ほか | 373154 | 1390725 | 116 | ○ | | | | | ○ | | ○ | | | ○ | ○ | | | | ○ | | | | | 中村孝三郎 1965a/ 新潟石器研 1996 | 採集 |
| 150180 | 御淵上遺跡 B 地点（ナイフ / 尖頭器） | 三条市大字長野字御渕上 | 373220 | 1390703 | 120 | ○ | | | | | ○ | | | | | ○ | | | | | | | | | | | 採集 |
| 150181 | 御淵上遺跡 A 地点（国府 / 尖頭器） | 三条市大字長野字御渕上 | 373434 | 1390706 | 120 | ○ | | ○ | | | ○ | | | | | ○ | ○ | | | | | ○ | ○ | | 中村孝三郎 1971 | 採集 |
| 150182 | 倉山遺跡（縄文草創期） | 三条市大字中野原字倉山 | 373316 | 1390218 | 70 | | | | | | ○ | | | | | ○ | ○ | | | | | | | | | 佐藤雅一 1981/ 三条商業高校 1980 | 採集 |
| 150183 | 庭月 A 遺跡（ナイフ） | 三条市大字庭月字山中 | 373220 | 1390625 | 80 | ○ | | | | | | | | ○ | | | | ○ | | | | | | | | 笠井洋祐 1999 | 採集 |
| 150184 | 若葉遺跡（尖頭器 / 細石器） | 三条市大字原字上ノ段 | 373417 | 1390136 | 40 | | | | | | ○ | ○ | ○ | | | ○ | | | | | | | | | | 三条商業高校 1971/1980/ 佐藤雅一 1981 | 採集 |
| 150185 | 曲谷 A 遺跡（尖頭器） | 三条市大字曲谷字浦山 | 373526 | 1390312 | 60 | | | | | | ○ | | | | | ○ | ○ | | | | | | | | | 三条商業高校 1980 | 採集 |
| 150186 | 曲谷 B 遺跡 | 三条市大字曲谷字浦山 | 373525 | 1390326 | 54 | | | | | | | | | | | | | | | | | | | | | | 採集 |
| 150187 | 小外谷 A 遺跡 | 三条市大字曲谷字下山 | 373515 | 1390230 | 44 | | | | | | | | | | | | ○ | | | | | | | | | 三条商業高校 1980 | 採集 |
| 150188 | 土平 A 遺跡 | 三条市大字曲谷字土平 | 373521 | 1390348 | 49 | | | | | | | | | | | | ○ | | | | | | | | | 三条商業高校 1980 | 採集 |
| 150189 | 関山平 A 遺跡 | 三条市大字南五百川字関山平 | 373502 | 1390530 | 118 | | | | | | | | | | | | | | | | | | | | | 三条商業高校 1971/1980 | 採集 |
| 150190 | 乳母袋遺跡（ナイフ） | 三条市大字南中 | 373412 | 1390315 | 60 | ○ | | ○ | | | | | | | | | | | | | | | | | | 三条商業高校 1980 | 採集 |
| 150191 | 名下遺跡 | 三条市大字名下字江向 | 373132 | 1390746 | 120 | | | | | | | | | | | ○ | | | | | | | | | | 三条商業高校 1980 | 採集 |
| 150192 | 栗山遺跡 | 三条市大字名下字大林 1964 ほか | 373109 | 1390801 | 140 | | | | | | | | | | | | ○ | | | | | | | | | 三条商業高校 1971/1980 | 採集 |
| 150193 | 芋ノ原遺跡 | 三条市大字笹岡字芋ノ原 23 － 1 ほか | 373352 | 1390203 | | | ○ | | | | | | | | | | | | | | | ○ | | | | 勝山・田村 2007 | 発掘 |
| 150194 | 有馬崎遺跡 | 燕市大字国上 7569 － 1 | 373947 | 1384925 | 17 | ○ | | ○ | | | | | | | | | | | | | | | | | | 前山 1997 | 採集 |
| 150195 | 田井 A 遺跡 | 見附市田井町岩沢 | 372959 | 1385540 | | | | | | | | | ○ | | | | | | | | | ○ | | | | 田中 1988/ 見附市教委 1988 | 採集 |
| 150196 | 峠遺跡 | 見附市杉野町大字峠 | 373129 | 1385907 | 50 | | | | | | | | | | | | ○ | | | | | | | | | 池亀 1981 | 採集 |
| 150197 | 鉢保坂遺跡 | 見附市鳥屋脇町字鉢保坂 | 373022 | 1385511 | | | | | | | | | | | | | | | | | | ○ | | | | 見附市教委 1988 | 採集 |
| 150198 | 高稲場遺跡 | 見附市田井町字高稲場 | 372953 | 1385536 | | | | | | | | | | | | | | | | | | | | | | 田中 1988/ 見附市教委 1988 | 採集 |
| 150199 | 耳取塚 A 遺跡 | 見附市名木野町字岩沢 | 373037 | 1385507 | 60 | | | | | | | | ○ | | | | | | | | | ○ | | | | 田中 1988/ 見附市教委 1988 | 採集 |
| 150200 | 耳取遺跡 | 見附市熱田町字岩沢 | 373028 | 1385512 | 80 | | | | | | ○ | | | | | | | | | | | | | | | 立木 1990 | 採集 |
| 150201 | 外野遺跡 | 長岡市入塩川 | 372802 | 1390141 | 270 | | | | | | | | | | | ○ | | | | | | | | | | 中村 1965b/ 寺村 1977 | 採集 |
| 150202 | 梅野俣遺跡 | 長岡市梅野俣 | 373047 | 1390437 | 140 | | | | | | ○ | | | | | | | | | | | | | | | 寺村 1977/ 新潟県 1983 | 採集 |
| 150203 | 五荘山遺跡 | 長岡市上除町西 1 丁目（旧字五荘山） | 372705 | 1384633 | 55 | | | | | | ○ | | | | | | | | | | | | | | | 長岡市 1992 | 採集 |
| 150204 | 瓜割遺跡 | 長岡市五反田町字瓜割 | 372745 | 1384614 | 32 | | | | | | | | ○ | | | | | | | | | | | | | 駒形他 2000 | 採集 |
| 150205 | 上の沢遺跡 | 長岡市関原町 1 丁目 | 372707 | 1384612 | 60 | | | | | | | | | | | | | | | | | | | | | 中村 1966/ 長岡市 1992 | 採集 |
| 150206 | 長峰団地西遺跡 | 長岡市西津町字原 | 372609 | 1384635 | 72 | | | | | | | | | | | | ○ | | | | | | | | | 中村 1966/ 長岡市 1992 | 採集 |
| 150207 | 藤橋蛇新田遺跡 | 長岡市西津町字原 | 372551 | 1384639 | 40 | | | | | | | | | ○ | | | | | | | | | | | | 小林達雄 1960/ 中村 1961a | 採集 |
| 150208 | 雉子打場遺跡 | 長岡市深沢町字上ノ山 | 372453 | 1384602 | 56 | | | | | | | | | ○ | | | | | | | | | | | | 中村 1966/ 長岡市 1992 | 採集 |
| 150209 | 大沢遺跡 | 長岡市深沢町字高寺 | 372541 | 1384604 | 100 | | | | | | | | | | | | | | | | | | | | | 中村 1966/ 長岡市 1992 | 採集 |
| 150210 | 赤坂遺跡 | 長岡市 | | | | | | | | | | | | | ○ | | | | | | | | | | | 新潟県 1983 | 採集 |
| 150211 | 山屋遺跡 | 長岡市大字岩田 2127 ほか | 372312 | 1384331 | 140 | | | ○ | | | | | | | | | | | | | | | | | | 佐藤 1993/ 富樫・小熊・徳澤 1997 | 採集 |
| 150212 | 八幡林遺跡 | 長岡市大字島崎・両高 | 373452 | 1384528 | 45 | | | | | | | | | | | | | | | | | | | | | 田中 2005 | 採集 |
| 150213 | 樽井川遺跡 | 長岡市上岩井 | 372906 | 1384604 | 75 | | | | | | | | | | | ○ | | | | | | | | | | 中村 1984a | 採集 |
| 150214 | 上向遺跡 | 長岡市島越 | 372759 | 1384553 | 30 | ○ | | | | | | | | | | | | | | | | | | | | 中村 1990 | 採集 |
| 150215 | 千石原遺跡 | 長岡市吉崎字千石原 641 ほか | 372954 | 1384645 | 60 | | | | | | | | ○ | | | | | | | | | | | | | 小林達雄ほか 1973/ 中村 1984b | 採集 |
| 150216 | 金塚遺跡 | 小千谷市字金塚 | 372003 | 1384842 | 49 | | | | | | | | | ○ | | | | | | | | ○ | | | | 高橋保ほか 1999 | 採集 |
| 150217 | 館清水遺跡 | 小千谷市小栗山字西山 | 372047 | 1384750 | 60 | | | | | | | | | | | ○ | ○ | | | | | | | | | 中川他 1963a/ 小野編 1992 | 採集 |
| 150218 | 百塚西 C 遺跡 | 小千谷市三仏生字蟹ヶ崎 | 372028 | 1384853 | 46 | | | | | | | | | | | | | | | | | ○ | | | | 遠藤・江口他 1996 | 採集 |
| 150219 | 三仏生遺跡 | 小千谷市三仏生字清水上・黒沢他 | 372034 | 1384858 | 46 | | | | | | ○ | | | ○ | | | | | | | | ○ | | | | 中村 1953/1961a | 採集 |
| 150220 | 真人原遺跡 A 地点 | 小千谷市真人町字真人原 | 371353 | 1384611 | 144 | ○ | | | | | ○ | | | | | ○ | ○ | | | | | | | | | 小野編 1992/2002 | 発掘 |
| 150221 | 真人原遺跡 B 地点 | 小千谷市真人町字真人原 | 371353 | 1384611 | 144 | | | | | | ○ | | | | | | | | | | | | | | | 立木 1988/ 小野編 1992 | 採集 |
| 150222 | 真人原遺跡 C 地点 | 小千谷市真人町字真人原 | 371353 | 1384611 | 144 | ○ | | | | | ○ | | | | | ○ | ○ | | | | | | | | | 小野編 1992/1997 | 発掘 |
| 150223 | 真人原遺跡 D 地点 | 小千谷市真人町字真人原 | 371353 | 1384611 | 146 | ○ | | | | | | | ○ | | | ○ | | | | | | | | | | 岩瀬・橋詰・小野 2007 | 採集 |
| 150224 | 天辺原 A 遺跡 | 小千谷市山谷字天辺原 | 371921 | 1384627 | 100 | | | | | | | | | | | ○ | | | | | | | | | | 遠藤 1990/ 高橋春栄ほか 1993 | 採集 |
| 150225 | 城之腰遺跡 | 小千谷市山谷字城ノ腰 | 371942 | 1384643 | 90 | ○ | | | | | ○ | | | ○ | | | ○ | | | | | | ○ | ○ | | 藤巻ほか 1991 | 採集 |
| 150226 | 中道遺跡 | 小千谷市山本字中道 | 371726 | 1384815 | 140 | ○ | | | | | | | | | | | | | | | | | | | | 秦他 1987 | 採集 |
| 150227 | 元中子遺跡 | 小千谷市大字稗生字南原・中子 | 371753 | 1384835 | 54 | | | ○ | | | | | | | | | | | | | | ○ | | | | 安達・岡本ほか 2009 | 発掘 |
| 150228 | 荒屋遺跡 | 北魚沼郡川口町大字西川口字荒屋 | 371551 | 1385131 | 87 | | | | | | ○ | | ○ | | | ○ | ○ | | | | | | | | | 沢田・田海 2002/ 芹沢・須藤ほか 2003 | 採集 |
| 150229 | 西倉遺跡 | 北魚沼郡川口町大字西川口字居平 | 371610 | 1385055 | 84 | | | | | | | | | | | | | | | | | ○ | | | | 佐藤雅一 1988a/ 星野洋治他 1990 | 採集 |
| 150230 | 西倉北遺跡 | 北魚沼郡川口町大字西川口字居平地区 | 371621 | 1385049 | 84 | | | | | | | | | | | | | | | | | ○ | | | | 石川智之 2004 | 採集 |
| 150231 | 松ヶ城遺跡 | 魚沼市小平尾字曲淵 3010 ほか | 371832 | 1385753 | 221 | | | ○ | | | | ○ | | | | | | | | | | | | | | 鈴木 1992 | 発掘 |
| 150232 | 長者林遺跡 | 魚沼市大字中原字長者林 466 ほか | 371302 | 1385758 | 100 | | | | | | | | | ○ | | | | | | | | | | | | 中村 1978/ 八木・佐藤 1988 | 採集 |
| 150233 | 中平遺跡 | 魚沼市泉新田 341-5 他 | 371637 | 1385720 | 220 | | | | | | ○ | | | | | | | | | | | | | | | 八木・佐藤 1988/ 鈴木俊成 1984 | 採集 |
| 150234 | 黒姫洞窟 | 魚沼市大字大白川字サッパタ | 372127 | 1391031 | 520 | | | | | | | | | | | | | | | | | ○ | | | | 魚沼地域洞窟遺跡発掘調査団 2004 | 採集 |
| 150235 | 柿ノ木遺跡 | 魚沼市大字柿ノ木 | 372023 | 1390532 | 253 | | | | | | | | | | | ○ | | | | | | | | | | 八木・佐藤 1988 | 採集 |
| 150236 | 上の原 A 遺跡 | 魚沼市下島字上の原 2876 他 | 371514 | 1385337 | 209 | ○ | | | | | ○ | | | | | ○ | | | | | | | | | | 池田亨 1979/ 八木・佐藤 1988 | 採集 |
| 150237 | 上の原 D 遺跡 | 魚沼市下島字上の原 | 371502 | 1385337 | 210 | | | | | | | | | | | | | | | | | | | | | 織田 1998 | 採集 |
| 150238 | 瓜ヶ沢遺跡 | 魚沼市根小屋瓜ヶ沢 3051 他 | 371502 | 1385603 | 135 | ○ | | | | | | | | | | | | | | | ○ | | | | | 佐藤 1985a/ 八木・佐藤 1988 | 採集 |
| 150239 | 権現平遺跡 | 魚沼市根小屋瓜ヶ沢 3165 他 | 371508 | 1385556 | 114 | | | | | | | | | | | ○ | | | | | | | | | | 佐藤 1985b/ 八木・佐藤 1988 | 採集 |
| 150240 | 原上ノ段 A 遺跡 | 魚沼市原上ノ段 | 371351 | 1385319 | 204 | | | | | | | | | | | ○ | | | | | | | | | | 八木・佐藤 1988 | 採集 |
| 150241 | 月岡遺跡 | 魚沼市堀之内字月岡 2008 他 | 371351 | 1385523 | 120 | | | | | | | | ○ | | | | ○ | | | | | | | | | 中村・小林 1975/ 八木・佐藤 1988 | 採集 |
| 150242 | 布場平 D 遺跡 C 地区 | 魚沼市堀之内字布場平 860 他 | 371414 | 1385503 | 142 | | | | | | | | | | | ○ | ○ | | | | | | | | | 佐藤 1985c/ 八木・佐藤 1988 | 採集 |
| 150243 | 愛宕山遺跡 | 十日町市愛宕山 | 370753 | 1384555 | 195 | | | | | | | | | | | | | | | | | | | | | 十日町市 1996/ 菅沼 2003a | 採集 |
| 150244 | 一里塚遺跡 B 地点 | 十日町市荒屋字一里塚 | 370257 | 1384119 | 210 | | | | | | ○ | | | | ○ | | | | | | | ○ | | | | 阿部恭平ほか 1985/ 菅沼 2004 | 採集 |
| 150245 | 品ノ木田遺跡 | 十日町市上野 | 371031 | 1384512 | 150 | | | | | | | | | | | | ○ | | | | | | | | | 川西町 1986 | 採集 |
| 150246 | 坂ノ上遺跡 | 十日町市上山字坂ノ上 | 370300 | 1384207 | 300 | ○ | | | | | | | | | | | | | | | | | | | | 阿部恭平ほか 1985/ 菅沼亘 2003b | 採集 |
| 150247 | 会所前 A 遺跡 | 十日町市上山口 260 ほか | 370309 | 1384139 | 221 | | | | | | | | | | | | ○ | | | | | | ○ | | | 笠井 2006 | 採集 |
| 150248 | 中田 B 遺跡 | 十日町市倉俣 5321-1 ほか | 370113 | 1384203 | 280 | | | | | | | | | | | | | | | | | ○ | ○ | | | | 採集 |

| ID | 遺跡名 | 所在地 | 緯度 | 経度 | 標高 | ナイフ形石器 | 台形石器 | 斧形石器 | 剥片尖頭器 | 角錐状石器 | 槍先形尖頭器 | 両面調整石器 | 細石刃・細石核 | 神子柴型石斧 | 有茎尖頭器 | 掻器・削器 | 彫器 | 砥石 | 叩石 | 台石 | 礫器 | 草創期土器 | ブロック | 礫群・配石 | 炭化物集中 | 文献 | 調査歴 |
|---|---|---|---|---|---|---|---|---|---|---|---|---|---|---|---|---|---|---|---|---|---|---|---|---|---|---|---|
| 150249 | 中田Ｄ遺跡 | 十日町市倉俣 5321-2 ほか | 370101 | 1384211 | 293 | | | | | | | | | | | | | | | | | ○ | | | | | 採集 |
| 150250 | 小丸山遺跡Ｂ地点 | 十日町市小原 | 370347 | 1384137 | 197 | | | | | | ○ | | | | | ○ | | | | | | ○ | ○ | | | 石坂・佐藤 1994 | 採集 |
| 150251 | 小丸山遺跡Ｃ地点 | 十日町市小原 | 370346 | 1384140 | 197 | | | | | | ○ | | | | | | | | | | | ○ | ○ | | | 石坂・佐藤 1994 | 採集 |
| 150252 | おざか清水遺跡 | 十日町市小原 186-1 ほか | 370346 | 1384152 | 197 | | | | | | | | | | | | | | | | | ○ | | | | 石坂・佐藤 1994 | 採集 |
| 150253 | 上ノ平Ａ遺跡 | 十日町市霜条 | 371040 | 1384351 | 275 | ○ | | | | | | | | | | | ○ | | | | | | | | | 山本 1999 | 採集 |
| 150254 | 四郎兼遺跡 | 十日町市千手 | 370936 | 1384405 | 175 | | | | | | ○ | | | | | | | | | | | | | | | 川西町 1986 | 採集 |
| 150255 | 高島南原Ｂ遺跡 | 十日町市高島 406、339-4 ほか | 370639 | 1384311 | 189 | ○ | | | | | | | | | | | | | | | | | | | | 菅沼 1996 | 採集 |
| 150256 | 赤羽根遺跡 | 十日町市伊達字赤羽根甲 2703 ほか | 370503 | 1384550 | 368 | ○ | | | | | | | | | | | | | | | | | | | | 十日町市 1996 | 採集 |
| 150257 | 伊達八幡館跡遺跡 | 十日町市伊達甲 1222 ほか | 370618 | 1384432 | 174 | | | | | | ○ | | | ○ | | | | | | | | | | | | 菅沼 2001/ 菅沼・阿部・宮内 2005 | 採集 |
| 150258 | 朴ノ木清水Ａ遺跡 | 十日町市伊達丙 1519、1562 ほか | 370351 | 1384523 | 409 | | | | | | | | | ○ | | | | | | | | | | | | 十日町市 1996/ 菅沼 2001 | 採集 |
| 150259 | 通り山遺跡 | 十日町市通り山 13 ほか | 370245 | 1384146 | 230 | ○ | | | | | | | | | | | | | | | | | | | | 阿部恭平ほか 1985 | 採集 |
| 150260 | 原水無遺跡 | 十日町市豊里 | 370210 | 1384348 | 450 | | | | | | | | | | | | | | | | | | | | | 阿部恭平ほか 1985 | 採集 |
| 150261 | 古城遺跡 | 十日町市如来寺字古城 | 370324 | 1384159 | 220 | | | | | | | | | | | | | | | | | | | | | 阿部恭平ほか 1985/ 菅沼亘 2002 | 採集 |
| 150262 | 南谷内館跡 | 十日町市馬場丁 946、947 ほか | 370531 | 1384355 | 195 | ○ | | | | | | | | | | ○ | ○ | | | | | | | | | 十日町市 1996/ 菅沼 1996 | 採集 |
| 150263 | 大井久保遺跡 | 十日町市馬場癸 3311 ほか | 370324 | 1384353 | 386 | | | | | | ○ | | | | | | | | | | | | | | | 十日町市 1996/ 菅沼 2001 | 採集 |
| 150264 | 干溝遺跡 | 十日町市干溝 189 ほか | 370324 | 1384131 | 207 | | | | | | ○ | | ○ | | | | | | | | | ○ | | | | 佐藤・石坂 1994/ 笠井 2000 | 採集 |
| 150265 | 壬遺跡 | 十日町市干溝 427-1 ほか | 370305 | 1384106 | 208 | | | | | | ○ | | | ○ | ○ | | | | | ○ | | ○ | | | | 小林達雄編 1980/1987 青木ほか 1992 | 採集 |
| 150266 | 田沢遺跡 | 十日町市干溝 431-1 ほか | 370305 | 1384110 | 209 | | | | | | ○ | | | ○ | ○ | | | | | | | ○ | | | | 芹沢・須藤 1968/ 阿部恭平ほか 1985 | 採集 |
| 150267 | 干溝南遺跡 | 十日町市干溝ヒ 80 ほか | 370310 | 1384123 | 217 | | | | | | | | | | | | | | | | | ○ | ○ | | | | 採集 |
| 150268 | 中林遺跡 | 十日町市干溝 1231-2 ほか | 370303 | 1384115 | 212 | | | | | | ○ | | | | ○ | ○ | ○ | | | | ○ | | | | | 芹沢・中山 1966/ 阿部恭平ほか 1985 | 採集 |
| 150269 | 久保寺遺跡 | 十日町市堀之内戊 | 370438 | 1384228 | 177 | | | | | | ○ | | | | | | | | | | | | | | | 阿部恭平ほか 1985 | 採集 |
| 150270 | 土橋遺跡 | 十日町市堀之内戊 1173-2 ほか | 370439 | 1384218 | 187 | | | | | | ○ | | | | | | | | | | | | | | | 阿部恭平ほか 1985 | 採集 |
| 150271 | 久保寺南遺跡 | 十日町市堀之内戊 847 ほか | 370435 | 1384226 | 176 | | | | | | ○ | | | | | ○ | | ○ | ○ | | ○ | ○ | ○ | | | 佐藤 2000/ 佐藤・笠井 2001 | 採集 |
| 150272 | 中段遺跡 | 十日町市山崎 456 ほか | 370257 | 1384149 | 260 | ○ | | | | | ○ | | | | | | ○ | | | | | | | | | 阿部恭平ほか 1985 | 採集 |
| 150273 | 向田遺跡 | 十日町市山崎字向田 | 370304 | 1384148 | 223 | | | | | | | | | | | | | | | | | | | | | 新潟県教委 1958/ 阿部恭平ほか 1985 | 採集 |
| 150274 | 原遺跡 | 十日町市大字犬伏字外山 | 370723 | 1383918 | 290 | | | ○ | | | | | | | | | | | | | | | | | | 岡本ほか 1989 | 採集 |
| 150275 | 下平新田遺跡 | 十日町市下平新田 | 371116 | 1384522 | 160 | | | | | | | | | | ○ | | | | | | | | | | | 平吹 1999 | 採集 |
| 150276 | 洗峰Ｆ遺跡 | 中魚沼郡津南町大字 | 365805 | 1383555 | 478 | ○ | | | | | | | | | | | | | | | | | | | | 古谷 1999b/ 佐藤 2008 | 採集 |
| 150277 | 洗峰Ｇ遺跡 | 中魚沼郡津南町大字 | 365805 | 1383546 | 433 | | | | | | | | | | | | | | | | | | | | | 佐藤 2008 | 採集 |
| 150278 | 六町尻ノ池東Ａ遺跡 | 中魚沼郡津南町大字 | 365832 | 1383556 | 458 | | | | | | | | | | ○ | | | | | | | | | | | 佐藤 2008 | 採集 |
| 150279 | 涌井池遺跡 | 中魚沼郡津南町大字赤沢 3605-1 ほか | 365911 | 1383809 | 450 | | | | | | | | | | | | | | | | | | | | | 佐藤・石坂 2003b | 採集 |
| 150280 | 芦ヶ崎西平遺跡（不明） | 中魚沼郡津南町大字芦ヶ崎甲 3280 ほか | 370031 | 1383849 | 254 | ○ | | | | | | | | | | ○ | | | | | | | | | | 佐藤・古谷・長沢・高橋・石坂 2002 | 採集 |
| 150281 | 新井遺跡 | 中魚沼郡津南町大字上郷大井平 | 365822 | 1383614 | 468 | ○ | | | | | | | | | | | ○ | | | | | | | | | 佐藤・新田・阿部・古谷ほか 2000 | 採集 |
| 150282 | 胴抜原Ｃ遺跡 | 中魚沼郡津南町大字上郷大井平 | 365904 | 1383605 | 431 | | | | | | | | | | | | | | | | | | | | | 宮田・原 2000a | 採集 |
| 150283 | 三ツ又遺跡（不明） | 中魚沼郡津南町大字上郷大井平 | 365855 | 1383649 | 446 | | | | | | | | | | | | | | | | | | | | | 佐藤・山本 2003h | 採集 |
| 150284 | 雨池Ａ遺跡（石槍） | 中魚沼郡津南町大字上郷大井平 | 365854 | 1383648 | 445 | | | | | | ○ | | | | | ○ | | | | | | | ○ | | | 佐藤・山本 2003f | 採集 |
| 150285 | 雨池Ａ遺跡（杉久保） | 中魚沼郡津南町大字上郷大井平 | 365854 | 1383648 | 445 | ○ | | | | | | | | | | | ○ | | | | | | ○ | | | 佐藤・山本 2003f | 採集 |
| 150286 | 上原Ｂ遺跡 | 中魚沼郡津南町大字上郷大井平 | 365834 | 1383624 | 458 | ○ | | | | | | | | | | | ○ | | | | | | ○ | | | 山本・古谷 2000 | 採集 |
| 150287 | 上原Ｅ遺跡 | 中魚沼郡津南町大字上郷大井平 | 365834 | 1383621 | 462 | | | ○ | | | ○ | ○ | ○ | | | ○ | ○ | | | | | ○ | ○ | ○ | | 山本 2000 | 採集 |
| 150288 | 胴抜原Ａ遺跡 | 中魚沼郡津南町大字上郷大井平 | 365906 | 1383602 | 431 | ○ | | ○ | | | | | | | | ○ | ○ | | | | | | ○ | | | 宮田・原 2000b | 採集 |
| 150289 | 胴抜原Ｂ遺跡 | 中魚沼郡津南町大字上郷大井平 | 365857 | 1383604 | 435 | ○ | | | | | | | | ○ | ○ | | ○ | | | | | | ○ | | | 新田康則・阿部昭典 2000 | 採集 |
| 150290 | すぐね遺跡（尖頭器） | 中魚沼郡津南町大字上郷宮野原（すぐね） | 365913 | 1383523 | 290 | | | | | | ○ | | | | | ○ | ○ | | | | | | | | | 津南町町史編纂委 1984j | 採集 |
| 150291 | 宮ノ脇遺跡 | 中魚沼郡津南町大字上郷宮野原（宮ノ脇） | 365912 | 1383523 | 300 | | | | | | ○ | | | | | | | | | | | | | | | 津南町町史編纂委 1984s | 採集 |
| 150292 | 洗峰Ａ遺跡 | 中魚沼郡津南町大字上郷宮野原 8613-1 ほか | 365902 | 1383546 | 435 | ○ | | | | | | | | | | ○ | ○ | | | | | | ○ | | | 古谷 1999a/ 佐藤 2008 | 採集 |
| 150293 | 鹿渡り遺跡 | 中魚沼郡津南町大字三箇（鹿渡り） | 370240 | 1383957 | 220 | | | | | | | | | | | | | | | | | | | | | 広田・中沢 1994 | 採集 |
| 150294 | 島遺跡 | 中魚沼郡津南町大字三箇（鹿渡り新田） | 370308 | 1384045 | 215 | | | | | | | | | | | | | | | | | | | | | 広田・中沢 1994 | 採集 |
| 150295 | 辰ノ口遺跡 | 中魚沼郡津南町大字三箇（辰ノ口） | 370240 | 1383957 | 210 | | | | | | ○ | | | | | | | | | | | | | | | 津南町町史編纂委 1984r | 採集 |
| 150296 | 釜堀川東遺跡 | 中魚沼郡津南町大字下船渡 | 370031 | 1384030 | 326 | | | | | | | | | | | | ○ | | | | | | | | | 広田・中沢 1994 | 採集 |
| 150297 | 卯ノ木南遺跡 | 中魚沼郡津南町大字下船渡乙 | 370243 | 1384017 | 200 | | | | | | | | | | | | | | | | | ○ | | | | 佐藤・星野 1992 | 採集 |
| 150298 | 堂屋敷遺跡 | 中魚沼郡津南町大字下船渡乙（卯ノ木） | 370236 | 1384051 | 230 | | | | | | | | | | | | | | | | | | | | | 石沢 1975e/ 津南町町史編纂委 1984o | 採集 |
| 150299 | 卯ノ木平遺跡 | 中魚沼郡津南町大字下船渡乙（卯ノ木平） | 370210 | 1384056 | 350 | | | | | | ○ | | | | | ○ | | | | | | | | | | 石沢 1976e/ 津南町町史編纂委 1984p | 採集 |
| 150300 | 姥入遺跡（杉久保） | 中魚沼郡津南町大字下船渡乙（姥入こうべ） | 370212 | 1384021 | 240 | ○ | | | | | | | | | | | ○ | | | | | | | | | 佐藤・石坂 2004b | 採集 |
| 150301 | 桐ノ木平遺跡（不明） | 中魚沼郡津南町大字下船渡乙（桐ノ木平） | 370107 | 1384023 | 265 | ○ | | | | | | | | | | | | | | | | | | | | 石沢 1976d/ 津南町町史編纂委 1984e | 採集 |
| 150302 | 卯ノ木遺跡 | 中魚沼郡津南町大字下船渡乙（地蔵清水） | 370243 | 1384021 | 210 | | | | | | ○ | | | | | | | | | | | ○ | | | | 中村・小林 1963/ 佐藤・古谷 1999 | 採集 |
| 150303 | 下別当遺跡 | 中魚沼郡津南町大字下船渡乙（下別当） | 370255 | 1384049 | 230 | ○ | | | | | ○ | | | | | ○ | | | | | | | | | | 中村孝三郎 1959/ 石沢 1975a | 採集 |
| 150304 | 楢ノ木平遺跡１次（杉久保） | 中魚沼郡津南町大字下船渡乙（楢ノ木平） | 370240 | 1384030 | 263 | ○ | | | | | | | | | | | ○ | | | | | | | | | 中村孝三郎 1961b/ 石沢 1975b | 採集 |
| 150305 | 楢ノ木平遺跡２次（確認） | 中魚沼郡津南町大字下船渡乙（楢ノ木平） | 370240 | 1384030 | 263 | ○ | | | | | | | | | | | ○ | | | | | | | | | 佐藤・新田・阿部・古谷ほか 2000 | 採集 |
| 150306 | 楢ノ木峰Ａ遺跡 | 中魚沼郡津南町大字下船渡乙 821 外 | 370243 | 1384037 | 240 | | | | | | | | | | | | ○ | | | | | | | | | | 発掘 |
| 150307 | 本ノ木遺跡（石槍） | 中魚沼郡津南町大字下船渡乙（本ノ木） | 370246 | 1384031 | 220 | | | | | | ○ | | | | | | | | | | | | | | | 津南町町史編纂委 1984i | 採集 |
| 150308 | 越那Ａ遺跡 | 中魚沼郡津南町大字下船渡乙 170-1 ほか | 370228 | 1384052 | 225 | ○ | | | | | ○ | | | | | | | | | | | | ○ | | | 原・宮田 2000/ 佐藤・石坂 2004a | 採集 |
| 150309 | 別当Ａ遺跡（不明） | 中魚沼郡津南町大字下船渡乙 350-1 ほか | 370244 | 1384037 | 239 | | | | | | ○ | | | | | ○ | | | | | | | | | | 佐藤・山本 2003a | 採集 |
| 150310 | 別当Ｄ遺跡（不明） | 中魚沼郡津南町大字下船渡乙 479-8 ほか | 370246 | 1384048 | 234 | | | | | | | | | | | | | | | | | | | | | 佐藤・山本 2003b | 採集 |
| 150311 | 貝坂桐ノ木平Ａ遺跡 | 中魚沼郡津南町大字下船渡己 5658 ほか | 370115 | 1384021 | 279 | | | | | | ○ | | | | | ○ | | | | | | | ○ | | | 山本・安部 1998b/ 山本 2006d | 発掘 |
| 150312 | 貝坂桐ノ木平Ｂ遺跡 | 中魚沼郡津南町大字下船渡己 5701 ほか | 370111 | 1384021 | 282 | ○ | | | | | ○ | | | | | | | | | | | | | | | 宮田・鈴木 1998/ 山本 2006a | 発掘 |
| 150313 | 貝坂桐ノ木平Ｃ遺跡 | 中魚沼郡津南町大字下船渡己 5710 ほか | 370108 | 1384021 | 283 | ○ | | | | | ○ | | | | | | | | | | | | | | | 古谷・田中 1998a/ 山本 2006a | 発掘 |
| 150314 | 貝坂遺跡 試掘 | 中魚沼郡津南町大字下船渡己 | | | | | | | | | | | | | | | | | | | | | | | | 佐藤・山本・安部・高山 2000 | 採集 |
| 150315 | 貝坂沓田遺跡（不明） | 中魚沼郡津南町大字下船渡己 | | | | ○ | | | | | | | | | | ○ | | | | | | | | | | 佐藤・山本・安部・高山 2000 | 採集 |
| 150316 | 堂ノ裏遺跡（杉久保） | 中魚沼郡津南町大字下船渡己（貝坂） | 370053 | 1384027 | 300 | ○ | | | | | | | | | | ○ | | | | | | | | | | 佐藤・山本・安部・高山 2000 | 採集 |
| 150317 | 堤ノ脇遺跡 | 中魚沼郡津南町大字下船渡己（貝坂） | 370037 | 1384025 | 310 | | | | | | | | | | | | | | | | | | | | | 石沢 1975d/ 津南町町史編纂委 1984m | 採集 |
| 150318 | 下モ原遺跡（杉久保） | 中魚沼郡津南町大字下船渡己（下モ原） | 370111 | 1384041 | 325 | ○ | | | | | | | | | | ○ | | | | | | | | | | 佐藤・山本・安部・高山 2000 | 採集 |
| 150319 | 寺田上Ａ遺跡（石槍） | 中魚沼郡津南町大字下船渡己 100 ほか | 370106 | 1384001 | 274 | | | | | | ○ | | | | | ○ | | | | | | ○ | | | | 岡 1998 | 採集 |
| 150320 | 堤ノ上遺跡（杉久保） | 中魚沼郡津南町大字下船渡己 3554-1 ほか | 370041 | 1384026 | 315 | ○ | | | | | | | | | | | ○ | | | | | | | | | 石沢 1975c | 採集 |
| 150321 | 小坂平遺跡 | 中魚沼郡津南町大字下船渡己 4966 | 370127 | 1384046 | 353 | | | | | | ○ | | ○ | | | | | | | | | | | | | 石沢 1976c/ 佐藤・宮田 1999 | 採集 |
| 150322 | 貝坂遺跡１次（杉久保） | 中魚沼郡津南町大字下船渡己 4984･4985 | 370107 | 1384053 | 350 | ○ | | | | | | | | | | ○ | ○ | | | | | | ○ | | | 中村・小林 1963/ 石沢 1976b | 採集 |
| 150323 | 下モ原Ⅰ遺跡（杉久保） | 中魚沼郡津南町大字下船渡己 5373 ほか | 370108 | 1384042 | 328 | ○ | | | | | | | | | | | ○ | | | | | | ○ | | | 佐藤・山本・安部・高山 2000 | 採集 |
| 150324 | 居尻Ａ遺跡 | 中魚沼郡津南町大字下船渡甲 | 370105 | 1384019 | 286 | ○ | | | | | | | | | | | ○ | | ○ | | | | ○ | | | 山本・安部 1998a/2006b | 採集 |
| 150325 | 居尻Ｂ遺跡（尖頭器） | 中魚沼郡津南町大字下船渡甲 | 370111 | 1384021 | 282 | | | | | | ○ | | | | | | ○ | | | | | | ○ | | | 鈴木・新田 1998/2006 c | 採集 |
| 150326 | 前畑遺跡 | 中魚沼郡津南町大字下船渡甲（駒返り） | 370210 | 1384023 | 243 | | | ○ | | | | | | | | ○ | | | | | | | | | | 津南町町史編纂委 1984l | 採集 |
| 150327 | 神山遺跡１次（杉久保） | 中魚沼郡津南町大字下船渡甲（中つるね） | 370128 | 1384050 | 319 | ○ | | | | | | | | | | ○ | ○ | | | | | | ○ | | | 麻生優 1958/ 芹沢・中村・麻生 1959 | 採集 |
| 150328 | 神山遺跡２次（確認）（杉久保） | 中魚沼郡津南町大字下船渡甲（中つるね） | 370128 | 1384050 | 319 | ○ | | | | | | | | | | | ○ | | | | | | | | | 佐藤 1997a | 採集 |
| 150329 | 越渡遺跡（不明） | 中魚沼郡津南町大字下船渡庚 1538 | 370017 | 1384110 | 427 | ○ | | | | | | | | | | ○ | ○ | | | | | | | | | 津南町町史編纂委 1984f | 採集 |
| 150330 | 大原北Ⅰ遺跡 | 中魚沼郡津南町大字下船渡庚 1624 ほか | 370040 | 1384107 | 411 | ○ | | | | | | | | | | ○ | ○ | | | | | | ○ | ○ | | 佐藤・新田 2002 | 採集 |
| 150331 | 堰下遺跡 | 中魚沼郡津南町大字下船渡甲 5526 ほか | 370119 | 1384012 | 276 | | | | | | | | | | | | | | | | | | | | | 古谷・田中 1998b | 採集 |
| 150332 | 泥坂遺跡 | 中魚沼郡津南町大字下船渡甲 5897 ほか | 370114 | 1383923 | 262 | ○ | | | | | | | | | | | | | | | | | | | | 佐藤 1995a | 採集 |
| 150333 | 道下遺跡（尖頭器） | 中魚沼郡津南町大字下船渡甲 6004 ほか | 370115 | 1384001 | 272 | | | | | | ○ | | | | | ○ | ○ | | | | | | ○ | | | 長沢・山本・安部 1997 | 採集 |
| 150334 | 正面中島遺跡（細石刃） | 中魚沼郡津南町大字下船渡甲 6296 ほか | 370129 | 1383945 | 250 | | | | | | | | ○ | | | ○ | ○ | | | | ○ | | ○ | | | 和田・佐藤 1996/ 佐藤・佐野 2002 | 採集 |
| 150335 | 正面中島遺跡（石槍） | 中魚沼郡津南町大字下船渡甲 6296 ほか | 370129 | 1383945 | 250 | | | ○ | | | ○ | | | | | ○ | | ○ | | | | ○ | ○ | | | 和田・佐藤 1996/ 佐藤・佐野 2002 | 採集 |
| 150336 | 道尻手遺跡 | 中魚沼郡津南町大字下船渡甲 6296 ほか | 370134 | 1383958 | 264 | | | | | | | | | | | | | | | | | | | | | | 採集 |
| 150337 | 堂尻遺跡（不明） | 中魚沼郡津南町大字下船渡甲 7005 ほか | 370121 | 1383945 | 259 | ○ | | | | | ○ | | | | | ○ | ○ | | | | | ○ | | | | 石沢 1976f/ 佐藤 1998a | 採集 |
| 150338 | 正面ヶ原Ｄ遺跡（斧形石器） | 中魚沼郡津南町大字下船渡甲 7072-2 ほか | 370127 | 1383943 | 251 | ○ | | ○ | | | | | | | | | ○ | | | | ○ | | ○ | | | 佐藤・古谷・中村 2001 | 採集 |
| 150339 | 中ツルネⅡ遺跡 | 中魚沼郡津南町大字下船渡甲 7549 ほか | 370123 | 1384043 | 315 | ○ | | | | | ○ | | | | | | | | | | | | | | | | 採集 |
| 150340 | 割野遺跡 | 中魚沼郡津南町大字下船渡丁（割野） | 370122 | 1383840 | 224 | | | | | | ○ | | | | | | | | | | | | | | | 津南町町史編纂委 1984n | 採集 |

| ID | 遺跡名 | 所在地 | 緯度 | 経度 | 標高 | ナイフ形石器 | 台形石器 | 斧形石器 | 剥片尖頭器 | 角錐状石器 | 槍先形尖頭器 | 両面調整石器 | 細石刃・細石核 | 神子柴型石斧 | 有茎尖頭器 | 掻器・削器 | 彫器 | 砥石 | 叩石 | 台石 | 礫器 | 草創期土器 | プロック | 礫群・配石 | 炭化物集中 | 文献 | 調査歴 |
|---|---|---|---|---|---|---|---|---|---|---|---|---|---|---|---|---|---|---|---|---|---|---|---|---|---|---|---|
| 150341 | 正面ヶ原 B 遺跡（国府） | 中魚沼郡津南町大字下船渡丁 1148 ほか | 370054 | 1383925 | 270 | ○ | | | | ○ | | | | | | | | | | | | | | | | 佐藤 1998b | 採集 |
| 150342 | 屋敷田 I 遺跡 | 中魚沼郡津南町大字下船渡丙 | 370235 | 1384057 | 228 | | | | | | | | ○ | | | | ○ | | | | | | | | | 津南町町史編纂委 1984q | 採集 |
| 150343 | 屋敷田 II 遺跡 | 中魚沼郡津南町大字下船渡丙 | 370235 | 1384058 | 228 | | | | | | ○ | | | | ○ | | | | | | | | | | | 佐藤 1995b | 採集 |
| 150344 | 屋敷田 III 遺跡 | 中魚沼郡津南町大字下船渡丙 | 370235 | 1384055 | 228 | | | ○ | | | | | | | ○ | | | | | | | ○ | | | | 中澤・江口・甲田 1998 | 採集 |
| 150345 | 駒返り遺跡 | 中魚沼郡津南町大字下船渡丙（駒返り） | 370223 | 1384109 | 230 | | | | | | ○ | | | | | | | | | | | | | | | 津南町町史編纂委 1984k | 採集 |
| 150346 | 谷内田遺跡 | 中魚沼郡津南町大字下船渡丙（谷内田） | 370214 | 1384117 | 230 | | | | | | | | | | | | | | | | | ○ | | | | 広田・中沢 1994 | 採集 |
| 150347 | 飛沢 D 遺跡 | 中魚沼郡津南町大字寺石丙 944-25 ほか | 370007 | 1383529 | 400 | | | | | | | | | | | | | | | | ○ | | | | | 佐藤・石坂 2003a | 採集 |
| 150348 | 城林遺跡 B 地点 | 中魚沼郡津南町大字中深見乙 8842 ほか | 365941 | 1384101 | 464 | | | | | | ○ | | | | | | | | | | | | | | | 佐藤・長沢 1997 | 採集 |
| 150349 | 堂平遺跡 | 中魚沼郡津南町大字中深見丁 157 ほか | 365940 | 1384122 | 470 | | | | | | | | | | | | | | | | | | | | | | 採集 |
| 150350 | 米原遺跡（不明） | 中魚沼郡津南町大字中深見丙（袖みね） | 370019 | 1384119 | 425 | | | | | | | | | | | | | | | | | | ○ | | | 石沢 1976a/ 津南町町史編纂委 1984a | 採集 |
| 150351 | 深沢 B 遺跡（不明） | 中魚沼郡津南町大字谷内乙 124-2 ほか | 365846 | 1383655 | 448 | | | | | | | | | | | ○ | ○ | | | | | | ○ | | | 佐藤・山本 2003e | 採集 |
| 150352 | 城原遺跡（不明） | 中魚沼郡津南町大字谷内乙 160 ほか | 365838 | 1383651 | 449 | | | | | | | | | | | | | | | | | | | | | 佐藤・山本 2003i | 採集 |
| 150353 | かじか沢 A 遺跡 | 中魚沼郡津南町大字谷内乙 255 ほか | 365847 | 1383642 | 450 | | | | | ○ | | | | | | | | | | | | | ○ | | | 佐藤・山本 2003c | 採集 |
| 150354 | 雨池 B 遺跡（杉久保） | 中魚沼郡津南町大字谷内乙 27 ほか | 365850 | 1383649 | 447 | ○ | | | | | | | | | | | ○ | | | | | | ○ | | | 佐藤・山本 2003g | 採集 |
| 150355 | 上原 D 遺跡 | 中魚沼郡津南町大字谷内乙 430-1 ほか | 365831 | 1383635 | 457 | | | | | | | | | | | | | | | | | | | | | 佐藤・山本 2003k | 採集 |
| 150356 | 城原屋敷添遺跡（不明） | 中魚沼郡津南町大字谷内乙 529 ほか | 365835 | 1383638 | 456 | | | | | | | | | | | ○ | | | | | | | | | | 佐藤・山本 2003j | 採集 |
| 150357 | 深沢 A 遺跡（不明） | 中魚沼郡津南町大字谷内乙 98-1 ほか | 365849 | 1383658 | 448 | | | | | | | | | | | | ○ | | | | | | | ○ | | 佐藤・山本 2003d | 採集 |
| 150358 | 裾沢遺跡 | 中魚沼郡津南町大字谷内 1319-1 ほか | 365909 | 1383736 | 435 | ○ | | | | | | | | | | | ○ | | | | | | | | | 佐藤・山本 2005a | 採集 |
| 150359 | 向原 A 遺跡 | 中魚沼郡津南町大字谷内 6903 ほか | 365901 | 1383758 | 450 | ○ | | | | | | | | | | | ○ | | | | | | | | | 佐藤・山本 2005b | 採集 |
| 150360 | 向原 B 遺跡 | 中魚沼郡津南町大字谷内 6909 ほか | 365900 | 1383800 | 450 | ○ | | | | | | | | | | ○ | ○ | | | | | | | | | 佐藤・山本 2005c | 採集 |
| 150361 | 向原 C 遺跡 | 中魚沼郡津南町大字谷内 6917-1 ほか | 365900 | 1383802 | 450 | | | | | | | | | | | ○ | | | | | | | | | | 佐藤・山本 2005d | 採集 |
| 150362 | 源内山遺跡 | 中魚沼郡津南町大字中深見 | 365931 | 1384103 | 475 | | | | | | | | | | | | | | | | | | | | | | 採集 |
| 150363 | 上段道下遺跡 | 中魚沼郡津南町大字下船渡 | 370120 | 1383954 | 265 | | | ○ | | | | | | | | | | | | | | | | | | 広田・中沢 1994 | 採集 |
| 150364 | 十二ノ木原遺跡 | 中魚沼郡津南町大字下船渡 | 370148 | 1384010 | 275 | | | | | | | | | | | | | | | | | | | | | | 採集 |
| 150365 | 狢沢遺跡 | 中魚沼郡津南町大字下船渡 | 370153 | 1384040 | 285 | | | | | | | | | | | | | | | | | | | | | 広田・中沢 1994 | 採集 |
| 150366 | 北林 C 遺跡 | 中魚沼郡津南町大字上郷宮野原 3851-1 | 365825 | 1383518 | 310 | | | | | | | | | | | | | | | | | ○ | | | | | 発掘 |
| 150367 | 中子池ノ端遺跡 | 中魚沼郡津南町大字上郷宮野原 | 365754 | 1383554 | 477 | | | | | | | | | | | ○ | | | | | | | | | | | 発掘 |
| 150368 | 加用中条 A 遺跡 | 中魚沼郡津南町大字上郷宮野原 | 365734 | 1383517 | 367 | ○ | | | | | | | | | | | | | | | | | | | | | 発掘 |
| 150369 | 加用中条 C 遺跡 | 中魚沼郡津南町大字上郷宮野原 | 365739 | 1383519 | 362 | | | | | | | | | | | ○ | | | | | | | | | | | 発掘 |
| 150370 | 梨ノ木平遺跡 | 南魚沼市樺野沢字余夫 997 ほか | 370155 | 1384918 | 300 | | | | | | | | | ○ | | | | | | | | | | | | 佐藤 1987a | 採集 |
| 150371 | 上ノ台 I 遺跡 | 南魚沼市小栗山字上ノ台 1917 ほか | 370413 | 1385109 | 310 | | | | | | ○ | | ○ | | | ○ | ○ | | | | | | | | | 佐藤 1986 | 採集 |
| 150372 | 上ノ台 II 遺跡 | 南魚沼市小栗山字上ノ台 1850 ほか | 370356 | 1385105 | 330 | ○ | | | | | | | | | | | | | | | | | | | | 佐藤 1986 | 採集 |
| 150373 | 金屋遺跡 | 南魚沼市大字余川金屋道上 | 370456 | 1385224 | 191 | | | | | | | | | ○ | | | | | | | | | | | | 鈴木 1985 | 発掘 |
| 150374 | 萩原 B 遺跡 | 南魚沼郡湯沢町大字上樽字大幅 437-1 | 365523 | 1385039 | 420 | | ○ | | | | | | | | | | | | | | | | | | | 佐藤 1987b/ 八木・佐藤 1988 | 採集 |
| 150375 | 岩原 I 遺跡 | 南魚沼郡湯沢町大字上樽字幅下 | 365604 | 1385032 | 485 | ○ | | | | | ○ | | | | | | | | | | | | | | | 北村ほか 1990 | 採集 |
| 150376 | 大刈野遺跡 | 南魚沼郡湯沢町大字湯沢字大刈野 | 365550 | 1384833 | 400 | ○ | | | | | ○ | | ○ | | | ○ | ○ | | | | | | ○ | ○ | | 佐藤 1988b/ 湯沢町教委編 1991 | 採集 |
| 150377 | 剣野 B 遺跡 | 柏崎市 | 372052 | 1383255 | 20 | | | | | | | | | | | ○ | | | | | | | | | | | 発掘 |
| 150378 | 大原遺跡 | 柏崎市大字堀字大原・原ノ谷 | 371938 | 1383439 | 18 | | | | | | | | | ○ | | | | | | | | | | | | 宇佐美 1987 | 採集 |
| 150379 | 市野新田遺跡 | 柏崎市字仲沖 | 371440 | 1383138 | 250 | | | | | | | | | ○ | | | | | | | | | | | | 品田 2006/ 石橋 2007 | 採集 |
| 150380 | 山屋敷 I 遺跡 | 上越市山屋敷町 1 | 370801 | 1381328 | 20 | | | ○ | | | | | | | | | | | | | | | | | | 立木 2003c | 採集 |
| 150381 | 裏山遺跡 | 上越市大字岩木字裏山 1151 ほか | 370813 | 1381249 | 91 | | | | | | ○ | | | | | | | | | | | | | | | 小池・野水・加藤・石田ほか 2000 | 採集 |
| 150382 | 黒田古墳群 | 上越市大字黒田字田ノ入 921 | 370415 | 1381342 | 55 | | | | | | | | | | ○ | | | | | | | | | | | 尾崎 2002 | 採集 |
| 150383 | 下馬場遺跡 | 上越市大字下馬場字浦山 836 ほか | 370428 | 1381327 | 76 | | | | | | | | | | | | | | | | | | | | | 尾崎 2005 | 採集 |
| 150384 | 大塚遺跡 | 上越市大字灰塚字大塚 834-1 ほか | 370517 | 1381331 | 65 | ○ | | | | | | | | | | | | | | | | | | | | 高橋 2005 | 採集 |
| 150385 | 蛇谷遺跡 | 上越市大字向橋字蛇谷 4862 ほか | 370526 | 1381333 | 47 | ○ | | | | | | | | | | | ○ | | | | | | | | | 土橋 2005 | 採集 |
| 150386 | 三口沢遺跡 | 上越市三和区未野字三口沢 1471-1 ほか | 370901 | 1382235 | 85 | | | | | | | | | | | | ○ | | | | | | | | | 岡本 1984 | 採集 |
| 150387 | 鴻ノ巣遺跡 | 妙高市大字下濁川鴻ノ巣 | 365910 | 1381640 | 220 | | | | | | ○ | | | | | | ○ | | | | | | | | | 小野・小島・早津 1984 | 採集 |
| 150388 | 鴻ノ巣東遺跡 | 妙高市大字下濁川鴻ノ巣 | 365911 | 1381645 | 220 | | | | | | ○ | | | | | | ○ | | | | | | | | | 小野・小島・早津 1990 | 採集 |
| 150389 | 大堀遺跡 | 妙高市大字関川字大堀 1276 | 365128 | 1381138 | 613 | ○ | | ○ | | | ○ | | | | ○ | | | | | | | | | | | 土橋ほか 1996 | 採集 |
| 150390 | 大塚遺跡 | 糸魚川市大字一の宮字西ソウレハほか | 370143 | 1375143 | 63 | ○ | | | | | | | | | | | | | | | | | | | | 寺崎ほか 1988 | 採集 |
| 150391 | 川倉遺跡 | 糸魚川市大字大野字川倉 317-2 ほか | 365922 | 1375226 | 135 | | | | | | | | | | | | | | | | ○ | | | | | 糸魚川市史編さん委 1986 | 採集 |
| 150392 | 中原遺跡 | 糸魚川市大字大和川字中原 | 370223 | 1375344 | 68 | ○ | | | | | | | | | | | | | | | | | | | | 高橋保ほか 1986 | 採集 |
| 150393 | 大角地遺跡 | 糸魚川市大字田海字田海ほか | 370139 | 1374908 | 5 | | ○ | | | | | | | ○ | | | | | | | | | | | | 加藤・杉田・近藤ほか 2006 | 発掘 |
| 150394 | 長者ヶ平遺跡 | 佐渡市大字金田新田 126-2 ほか | 374913 | 1381433 | 175 | ○ | | | | | | | | | ○ | | | | | | | | | | | 本間ほか 1953/ 小熊・立木 1998 | 採集 |
| 150395 | 関山遺跡 | 佐渡市田切須字関山 93 | 375445 | 1381745 | 132 | | | | | | | | | ○ | | | | | | | | | | | | 小熊・立木 1998 | 採集 |
| 150396 | 小布勢遺跡 | 佐渡市田切須字小布勢 | 375436 | 1381745 | 140 | | | | | | ○ | | | | | | | | | | | | | | | 小熊・立木 1998 | 採集 |
| 150397 | にいやの田遺跡 | 佐渡市田切須字にいや 359 | 375439 | 1381714 | 75 | | | | | | | | | ○ | | | | | | | | | | | | 小熊・立木 1998 | 採集 |
| 150398 | 光蓮坊跡遺跡 | 佐渡市二見字光蓮坊 | 375845 | 1381520 | 55 | | | | | | | | | | | | | | | | | | | | | 新潟県教委 1984 | 採集 |
| 150399 | 上立野遺跡 | 佐渡市二見字立野 249-3 | 375905 | 1381515 | 65 | | | | | | | | | | | | | | | | | | | | | 上林ほか 1966 | 採集 |
| 150400 | 八升ヶ平遺跡 | 佐渡市村山字八升ヶ平 | 375138 | 1381738 | 140 | | | | | | ○ | | | | | | | | | | | | | | | 小熊ほか 1998 | 採集 |

## 参考文献


青木豊・内川隆志・高橋真実 ,1992, 壬遺跡－第 6 次調査－（中里村教育委員会）
麻生優 ,1958, 新潟県中魚沼郡津南町神山遺跡 , 日本考古学協会研究発表要旨　第 22 集（日本考古学協会）
安達桂祐・岡本郁栄 ,2009, 小千谷市文化財調査報告書第 6 集　元中子遺跡（小千谷市教育委員会）
阿部朝衛 ,1988, 大木家所蔵の旧石器 , 北越考古学 1（北越考古学会）
阿部朝衛 ,1990, 新潟県新発田市周辺の旧石器（1）, 北越考古学 3（北越考古学会）
阿部朝衛 ,1991a, 新潟県荒川流域の遺跡踏査 , 帝京史学 6
阿部朝衛 ,1991b, 新潟県新発田市周辺の旧石器（1）, 北越考古学 4（北越考古学会）
阿部朝衛 ,1992a, 旧石器時代 , 関川村史
阿部朝衛 ,1992b, 新潟県関川村荒川台遺跡第 1 次調査報告 , 法政考古学 18
阿部朝衛 ,1992c, 新潟県新発田市周辺の旧石器（3）, 北越考古学 5（北越考古学会）
阿部朝衛 ,1993a, 新潟県荒川流域の遺跡踏査（2）, 帝京史学 8
阿部朝衛 ,1993b, 新潟県新発田市周辺の旧石器（4）, 北越考古学 6（北越考古学会）
阿部朝衛 ,1996, 新潟県北部における旧石器時代研究の現状と課題 , 北越考古学 7（北越考古学会）
阿部朝衛・高橋春栄 ,1999, 新潟県北部荒川流域の旧石器（1）, 北越考古学 10（北越考古学会）
阿部朝衛・高橋春栄 ,2001, 新潟県北部荒川流域の旧石器（2）, 北越考古学 12（北越考古学会）
阿部恭平・石澤寅義・島田靖久・佐野良吉・丸山克己 ,1985, 中里村史　資料編上巻 ( 原始・古代・中世 )（中里村史専門委員会）
荒木繁雄・家田順一郎 ,1983, 藤平遺跡発掘調査報告書　下田村文化財調査報告書第 30 号（下田村教育委員会）
安藤文一 ,1982, 西倉遺跡－第 1 次発掘調査報告書－（川口町教育委員会）
家田順一郎 ,1986, 藤平遺跡発掘調査報告書Ⅱ　下田村文化財調査報告書第 20 号（下田村教育委員会）
池亀正昭 ,1981, 第二節　見附市最古の文化 , 見附市史上巻（一）
池田亨 ,1979, 上ノ原遺跡（堀之内町教育委員会）
石川智之 ,2004, 西倉ライスセンター建設に伴う試掘調査報告書（新潟県教育委員会）
石坂圭介 ,2003, 写真が語る越佐の学史 , 越佐補遺些　第 8 号（越佐補遺些の会）
石坂圭介・佐藤雅一 ,1994, 中里村文化財調査報告書第 7 輯　小丸山遺跡 おざか清水遺跡（中里村教育委員会）
石沢寅二 ,1975a, Ⅳ . 1. 下別当遺跡 , 津南町文化財調査報告書第 9 輯　苗場山麓地域国営総合農地開発事業区域内遺跡調査報告書第二地区内（1）（津南町教育委員会）
石沢寅二 ,1975b, Ⅳ . 2. 橋ノ木平遺跡 , 津南町文化財調査報告書第 9 輯　苗場山麓地域国営総合農地開発事業区域内遺跡調査報告書第二地区内（1）（津南町教育委員会）
石沢寅二 ,1975c, Ⅳ . 5. 堤ノ上遺跡 , 津南町文化財調査報告書第 9 輯　苗場山麓地域国営総合農地開発事業区域内遺跡調査報告書第二地区内（1）（津南町教育委員会）
石沢寅二 ,1975d, Ⅳ . 6. 堤ノ脇遺跡 , 津南町文化財調査報告書第 9 輯　苗場山麓地域国営総合農地開発事業区域内遺跡調査報告書第二地区内（1）（津南町教育委員会）
石沢寅二 ,1975e, Ⅳ . 7. 堂屋敷遺跡 , 津南町文化財調査報告書第 9 輯　苗場山麓地域国営総合農地開発事業区域内遺跡調査報告書第二地区内（1）（津南町教育委員会）
石沢寅二 ,1976a, Ⅱ . 1. 米原遺跡 , 津南町文化財調査報告書第 11 輯　苗場山麓地域国営総合農地開発事業区域内遺跡調査報告書第二地区内（第二次）（津南町教育委員会）
石沢寅二 ,1976b, Ⅱ . 3. 貝坂遺跡 , 津南町文化財調査報告書第 11 輯　苗場山麓地域国営総合農地開発事業区域内遺跡調査報告書第二地区内（第二次）（津南町教育委員会）
石沢寅二 ,1976c, Ⅱ . 4. 小坂平遺跡 , 津南町文化財調査報告書第 11 輯　苗場山麓地域国営総合農地開発事業区域内遺跡調査報告書第二地区内（第二次）（津南町教育委員会）
石沢寅二 ,1976d, Ⅱ . 7. 桐ノ木平遺跡 , 津南町文化財調査報告書第 11 輯　苗場山麓地域国営総合農地開発事業区域内遺跡調査報告書第二地区内（第二次）（津南町教育委員会）
石沢寅二 ,1976e, Ⅱ . 8. 卯ノ木平遺跡 , 津南町文化財調査報告書第 11 輯　苗場山麓地域国営総合農地開発事業区域内遺跡調査報告書第二地区内（第二次）（津南町教育委員会）
石沢寅二 ,1976f, Ⅱ . 10. 堂尻遺跡 , 津南町文化財調査報告書第 11 輯　苗場山麓地域国営総合農地開発事業区域内遺跡調査報告書第二地区内（第二次）（津南町教育委員会）
石橋夏樹 ,2007, 柏崎市市野新田地内採集の局部磨製石斧 , 越佐補遺些 12（越佐補遺些の会）
磯部保衛 ,1989, 神林村大聖寺遺跡採集のナイフ形石器 , 北越考古学 2（北越考古学会）
糸魚川市史編さん委員会 ,1986, 糸魚川市史　資料集 1　考古編
伊東崇ほか ,1998, 松山窯跡（黒川村教育委員会）
伊藤秀和 ,1993, 牛ヶ沢 B 遺跡（加茂市教育委員会）
伊藤秀和・立木宏明ほか ,2006, 加茂市文化財調査報告（16）平成 16 年度加茂市内遺跡確認調査報告書（加茂市教育委員会）
稲岡嘉彰 ,1963, 新潟県新発田市板山発見のナイフについて , 若木考古 67
岩瀬彬・橋詰潤・小野昭 ,2007, 新潟県小千谷市真人原遺跡 D 地点第 1 次調査の成果 , 第 21 回東北日本の旧石器文化を語る会予稿集（東北日本の旧石器文化を語る会）
魚沼地域洞窟遺跡発掘調査団 ,2004, 入広瀬村埋蔵文化財報告第 1 輯　黒姫洞窟遺跡　第 1 期発掘調査報告（魚沼地域洞窟遺跡発掘調査団・入広瀬村教育委員会）
宇佐美篤美 ,1987, 大原遺跡 , 柏崎市史資料集　考古篇 1（柏崎市）

遠藤孝司 ,1990, 市内遺跡詳細分布調査報告書（小千谷市教育委員会）
遠藤孝司・江口友子・池田淳子他 ,1996, 新潟県埋蔵文化財調査報告書第 78 集　堂付遺跡・百塚東Ｅ遺跡・百塚西Ｃ遺跡・割目Ｂ遺跡（新潟県教育委員会・（財）新潟県埋蔵文化財調査事業団）
大木直枝 ,1956, 川東地方の考古学的考察 , 川東郷土史料
岡修司 ,1998, 第３章 第１節 寺田上Ａ遺跡 , 津南町文化財調査報告書第 24 輯　堂尻遺跡群試掘調査報告書（津南町教育委員会）
岡本郁栄・高橋保雄・秦繁治 ,1989, 第Ⅰ章　原始 , 松代町史　原始編
小熊博史編 ,1994, 荒沢遺跡―県営下田地区広域営農団地農道整備事業に伴う発掘調査報告書―下田村文化財調査報告書第 32 号（下田村教育委員会）
小熊博史・立木宏明 ,1994, 新潟県における旧石器時代・縄文時代草創期研究の現状（２）, 長岡市立科学博物館研究報告第 29 号（長岡市立科学博物館）
小熊博史・立木宏明 ,1998, 佐渡島における縄文時代草創期の遺物 , 新潟考古第９号（新潟県考古学会）
小熊博史・前山精明 ,1993, 新潟県小瀬が沢洞窟遺跡出土遺物の再検討 , 日本考古学協会 1993 年度新潟大会シンポジウム１　環日本海における土器出現期の様相
小熊博史編 ,2001, 重要文化財考古資料展－火焔土器と小瀬ヶ沢・室谷洞窟出土品－ 長岡市立科学博物館開館 50 周年記念特別展図録
尾崎高宏 ,2002, 新潟県埋蔵文化財調査報告書第 111 集　黒田古墳群（新潟県教育委員会・（財）新潟県埋蔵文化財調査事業団）
尾崎高宏 ,2005, 新潟県埋蔵文化財調査報告書第 152 集　下馬場遺跡・細田遺跡（新潟県教育委員会・（財）新潟県埋蔵文化財調査事業団）
織田拓男 ,1998, 堀之内町上ノ原Ｄ遺跡採集の石器 , 越佐補遺些　第３号（越佐補遺些の会）
小千谷市文化財協会 ,1977, 石刃 , 小千谷文化（小千谷市文化財協会）
小野昭 ,1994a, ケカチ堂遺跡 , 巻町史　資料編１　考古
小野昭 ,1994b, 馬渡遺跡 , 巻町史　資料編１　考古
小野昭 ,1994c, 御手洗山遺跡 , 巻町史　資料編１　考古
小野昭 ,1994d, 福井遺跡 , 巻町史　資料編１　考古
小野昭 ,1994e, 新谷遺跡 , 巻町史　資料編１　考古
小野昭・小島正巳・早津賢二 ,1984, 新潟県頸南地地域発見の旧石器時代遺跡－新井市大字下濁川字鴻ノ巣－ , 中部高地の考古学Ⅲ
小野昭・小島正巳・早津賢二 ,1990, 新井市鴻ノ巣東遺跡採集の旧石器時代の石器 , 新潟考古第１号（新潟県考古学会）
小野昭・菅沼亘・藤田英忠 ,1990, 水原町大平遺跡の調査 , 水原郷土誌料』22（水原町教育委員会）
小野昭編 ,1992, 真人原遺跡Ⅰ（真人原遺跡発掘調査団）
小野昭編 ,1997, 真人原遺跡Ⅱ（真人原遺跡発掘調査団）
小野昭編 ,2002, 真人原遺跡Ⅲ（真人原遺跡発掘調査団）
笠井洋祐 ,1999, 下田村荒沢遺跡・庭月Ａ遺跡採集の石器 , 越佐補遺些第４号（越佐補遺些の会）
笠井洋祐 ,2000, 中里村千溝遺跡出土の石槍 , 越佐補遺些　第５号（越佐補遺些の会）
笠井洋祐 ,2006, 会所前Ａ遺跡 , 平成 17 年度十日町市内試掘・確認調査報告書（新潟県十日町市教委）
勝山百合・田村浩司 ,2007, 三条市文化財調査報告第 18 号　芋ノ原遺跡（三条市教育委員会）
加藤学・杉田和宏・近藤慎子・相羽重徳・松永篤知 ,2006, 新潟県埋蔵文化財調査報告書第 173 集　大角地遺跡（新潟県教育委員会・（財）新潟県埋蔵文化財調査事業団）
川西町 ,1986, 川西町史・資料編・上巻
上林章造・金沢和夫・中川喜代治 ,1966, 二見半島における旧石器文化 , 相川郷土博物館報第５号　二見半島考古歴史調査報告第１輯
北村亮・藤巻正信・高橋保・佐藤俊幸・岡本郁栄 ,1990, 新潟県埋蔵文化財調査報告書第 56 集　岩原Ⅰ遺跡・上林塚遺跡（新潟県教育委員会）
桑原健 ,2005, 下田村外沢遺跡採集の石器 , 越佐補遺些第 10 号（越佐補遺些の会）
小池義人・野水仁・加藤学・石田守之ほか ,2000, 新潟県埋蔵文化財調査報告書第 96 集　裏山遺跡（新潟県教育委員会・（財）新潟県埋蔵文化財調査事業団）
古谷雅彦 ,1999a, 洗峰Ａ遺跡（AMA）, 津南町文化財調査報告第 30 輯　平成 11 年度 津南町遺跡発掘調査概要報告書（津南町教育委員会）
古谷雅彦 ,1999b, 洗峰Ｆ遺跡（AMF）, 津南町文化財調査報告第 30 輯　平成 11 年度 津南町遺跡発掘調査概要報告書（津南町教育委員会）
古谷雅彦・田中一穂 ,1998a, 貝坂桐ノ木平Ｃ遺跡（KKTC）, 津南町文化財調査報告第 24 輯　平成 10 年度 津南町遺跡発掘調査概要報告書（津南町教育委員会）
古谷雅彦・田中一穂 ,1998b, 堰下遺跡（SST）, 津南町文化財調査報告第 24 輯　平成 10 年度 津南町遺跡発掘調査概要報告書（津南町教育委員会）
小林達雄 ,1960, ある形態をもつ石斧について , 若木考古第 56 号（國學院大學考古学会）
小林達雄 ,1980, 壬遺跡（國學院大學考古学研究室）
小林達雄 ,1981, 壬遺跡 1981（國學院大學考古学研究室）
小林達雄 ,1982, 壬遺跡 1982（國學院大學考古学研究室）
小林達雄 ,1983, 壬遺跡 1983（國學院大學考古学研究室）
小林達雄 ,1987, 壬遺跡 1987（國學院大學考古学研究室）
小林達雄・竹田祐司・中村孝三郎 ,1973, 千石原遺跡
小林弘 ,1988, 三川村釣浜遺跡採集の先土器時代の石器 , 北越考古学創刊号（北越考古学会）
小林弘 ,1989, 新潟県関川村前瀬Ａ遺跡採集の旧石器 , 北越考古学２（北越考古学会）
小林弘 ,1990, 新潟県関川村中束Ａ遺跡採集の旧石器 , 北越考古学３（北越考古学会）
小林弘 ,1999, 新発田市田家池ノ平遺跡採集の旧石器（１）, 北越考古学 10（北越考古学会）
小林弘 ,2000, 新発田市田家池ノ平遺跡採集の旧石器（２）, 北越考古学 11（北越考古学会）
小林弘 ,2004, 関川村大石ダム遺跡採集の石器について , 新潟考古 15（新潟県考古学会）
小林弘 ,2007, 新潟県新発田市長峯農場遺跡採集の旧石器 , 新潟考古第 18 号（新潟県考古学会）
小林弘 ,2009, 新潟県岩船郡関川村高橋家所蔵の鮎谷川遺跡採集の旧石器 , 新潟考古学談話会会報　第 34 号（新潟考古学談話会）
小林弘・河内昇 ,2002, 新発田市上荒沢牛谷窪遺跡採集の大型石斧、下の前遺跡採集の石器について , 新潟考古学談話会会報　第 26 号（新潟考古学談話会）
駒形敏朗他 ,2000, 瓜割遺跡－土地区画整理事業に伴う発掘調査－（長岡市教育委員会）
佐藤耕太郎・磯部保衛 ,1988, 神林村大聖寺遺跡採集の国府型ナイフ形石器 , 北越考古学１（北越考古学会）
佐藤雅一 ,1981, 五十嵐川流域の先土器時代遺跡 , 三条考古学研究会機関誌第２号（三条考古学研究会）
佐藤雅一 ,1985a, 瓜ヶ沢遺跡 , 関越自動車道埋蔵文化財発掘調査報告書　瓜ヶ沢遺跡・滝の沢塚・土久保遺跡・苗場山城跡（新潟県教育委員会）
佐藤雅一 ,1985b, 権現平遺跡 , 関越自動車道埋蔵文化財発掘調査報告書　大倉城跡・権現平遺跡・西新田遺跡（新潟県教育委員会）
佐藤雅一 ,1985c, 布場平Ｄ遺跡（堀之内町教育委員会）
佐藤雅一 ,1986, 六日町上ノ原地区採集の石器 , 魚沼文化　第 26 号
佐藤雅一 ,1987a, 梨ノ木平遺跡（塩沢町教育委員会）
佐藤雅一 ,1987b, 萩原Ｂ遺跡（湯沢町教育委員会）
佐藤雅一 ,1988a, 西倉遺跡－第２次発掘調査－（川口町教育委員会）
佐藤雅一 ,1988b, 大刈野遺跡（湯沢町教育委員会）
佐藤雅一 ,1993, 信濃川水系における縄文時代草創期の様相 , 日本考古学協会 1993 年度新潟大会シンポジウム１　環日本海における土器出現期の様相
佐藤雅一 ,1995a, 津南町文化財調査報告書第 16 輯　泥坂遺跡（津南町教育委員会）
佐藤雅一 ,1995b, 屋敷田Ⅱ遺跡（津南町教育委員会）
佐藤雅一 ,1997a, 第Ⅲ章 2. A. 神山遺跡 , 津南町文化財調査報告書第 21 輯　神山遺跡群遺跡確認調査概要報告書（津南町教育委員会）
佐藤雅一 ,1997b, 第Ⅲ章 2. E. 中ツルネⅡ遺跡 , 津南町文化財調査報告書第 21 輯　神山遺跡群遺跡確認調査概要報告書（津南町教育委員会）
佐藤雅一 ,1998a, 第２章 第５節 D. 3 トレンチ拡張区の旧石器時代の石器群 , 津南町文化財調査報告書第 24 輯　堂尻遺跡群試掘調査報告書（津南町教育委員会）
佐藤雅一 ,1998b, 第３章 第３節 正面ヶ原Ｂ遺跡 , 津南町文化財調査報告書第 24 輯　堂尻遺跡群試掘調査報告書（津南町教育委員会）
佐藤雅一 ,2000, 縄文草創期土器片が大量出土した久保寺南遺跡 , 考古学クロニクル 2000（朝日新聞社）
佐藤雅一 ,2008, 第Ⅲ章試掘調査の概要 , 津南町文化財調査報告第 52 輯　洗峰遺跡群（津南町教育委員会）
佐藤雅一・石坂圭介 ,1994, 中里村文化財調査報告書第６輯　干溝遺跡（中里村教育委員会）
佐藤雅一・石坂圭介 ,2003a, 第Ⅲ章 第６節 飛沢Ｄ遺跡 , 津南町文化財調査報告書第 43 輯　町内遺跡確認試掘調査報告書（2）（津南町教育委員会）
佐藤雅一・石坂圭介 ,2003b, 第Ⅳ章 涌井池遺跡（赤沢工区）, 津南町文化財調査報告書第 43 輯　町内遺跡確認試掘調査報告書（2）（津南町教育委員会）
佐藤雅一・石坂圭介 ,2004a, 第Ⅲ章 第１節 第４項 越那Ａ遺跡 , 津南町文化財調査報告書第 44 輯　町内遺跡確認試掘調査報告書（4）（津南町教育委員会）
佐藤雅一・石坂圭介 ,2004b, 第Ⅲ章 第１節 第８項 姥入遺跡 , 津南町文化財調査報告書第 44 輯　町内遺跡確認試掘調査報告書（4）（津南町教育委員会）
佐藤雅一・笠井洋祐 ,2001, 中里村文化財調査報告書第９輯　久保寺南遺跡 , （中里村教育委員会）
佐藤雅一・古谷雅彦 ,1999, 津南町文化財調査報告第 29 輯　卯ノ木遺跡第２次調査報告書（津南町教育委員会）
佐藤雅一・古谷雅彦・長沢展生・高橋清文・石坂圭介 ,2002, 津南町文化財調査報告書第 40 輯　芦ヶ崎西平遺跡（津南町教育委員会）
佐藤雅一・古谷雅彦・中村真理 ,2001, 津南町文化財調査報告書第 34 輯　正面ヶ原Ｄ遺跡（津南町教育委員会）
佐藤雅一・古谷雅彦・山本克 ,1998, 〈速報〉新潟県・津南町正面ヶ原Ｄ遺跡 , 考古学ジャーナル　437（ニューサイエンス社）
佐藤雅一・佐野勝宏 ,2002, 津南町文化財調査報告第 37 輯　正面中島遺跡（津南町教育委員会）
佐藤雅一・長沢展生 ,1997, 津南町文化財調査報告第 22 輯　午肥原地区遺跡確認試掘調査報告書（津南町教育委員会）
佐藤雅一・新田康則 ,2002, 大原北遺跡群（津南町教育委員会）
佐藤雅一・新田康則・阿部昭典・古谷雅彦・笠井洋祐・織田拓男 ,2000, 新潟県津南町・平成 11 年度の発掘成果　－旧石器時代～縄文時代初頭に関連する調査－ , 第 12 回 長野県旧石器文化研究交流会　発表資料（長野県旧石器文化研究交流会）
佐藤雅一・星野洋二 ,1992, 卯ノ木遺跡発掘調査概報（津南町教育委員会）
佐藤雅一・宮田千里 ,1999, 第Ⅲ章〈小坂平遺跡〉, 津南町文化財調査報告書第 27 輯　下モ原Ⅱ遺跡　小坂平遺跡（津南町教育委員会）
佐藤雅一・山本克 ,2003a, 第３章 第２節Ⅰ. 別当Ａ遺跡 , 津南町文化財調査報告書第 42 輯　別当遺跡群（津南町教育委員会）
佐藤雅一・山本克 ,2003b, 第３章 第２節Ⅲ. 別当Ｄ遺跡 , 津南町文化財調査報告書第 42 輯　別当遺跡群（津南町教育委員会）
佐藤雅一・山本克 ,2003c, 第３章 第２節Ⅰ. かじか沢Ａ遺跡 , 津南町文化財調査報告書第 44 輯　町内遺跡確認試掘調査報告書（3）（津南町教育委員会）
佐藤雅一・山本克 ,2003d, 第３章 第２節Ⅲ. 深沢Ａ遺跡 , 津南町文化財調査報告書第 44 輯　町内遺跡確認試掘調査報告書（3）（津南町教育委員会）
佐藤雅一・山本克 ,2003e, 第３章 第２節Ⅳ. 深沢Ｂ遺跡 , 津南町文化財調査報告書第 44 輯　町内遺跡確認試掘調査報告書（3）（津南町教育委員会）
佐藤雅一・山本克 ,2003f, 第３章 第２節Ⅴ. 雨池Ａ遺跡 , 津南町文化財調査報告書第 44 輯　町内遺跡確認試掘調査報告書（3）（津南町教育委員会）
佐藤雅一・山本克 ,2003g, 第３章 第２節Ⅵ. 雨池Ｂ遺跡 , 津南町文化財調査報告書第 44 輯　町内遺跡確認試掘調査報告書（3）（津南町教育委員会）
佐藤雅一・山本克 ,2003h, 第３章 第２節Ⅶ. 三ツ又遺跡 , 津南町文化財調査報告書第 44 輯　町内遺跡確認試掘調査報告書（3）（津南町教育委員会）
佐藤雅一・山本克 ,2003i, 第３章 第２節Ⅷ. 城原遺跡 , 津南町文化財調査報告書第 44 輯　町内遺跡確認試掘調査報告書（3）（津南町教育委員会）
佐藤雅一・山本克 ,2003j, 第３章 第２節Ⅹ. 城原屋敷添遺跡 , 津南町文化財調査報告書第 44 輯　町内遺跡確認試掘調査報告書（3）（津南町教育委員会）
佐藤雅一・山本克 ,2003k, 第３章 第２節ⅩⅢ. 上原Ｄ遺跡 , 津南町文化財調査報告書第 44 輯　町内遺跡確認試掘調査報告書（3）（津南町教育委員会）
佐藤雅一・山本克 ,2005a, 第３章 第３節Ⅰ 椛沢遺跡 , 津南町文化財調査報告第 48 輯　町内遺跡試掘確認調査報告書（5）（津南町教育委員会）
佐藤雅一・山本克 ,2005b, 第３章 第３節Ⅱ 向原Ａ遺跡 , 津南町文化財調査報告第 48 輯　町内遺跡試掘確認調査報告書（5）（津南町教育委員会）
佐藤雅一・山本克 ,2005c, 第３章 第３節Ⅱ 向原Ｂ遺跡 , 津南町文化財調査報告第 48 輯　町内遺跡試掘確認調査報告書（5）（津南町教育委員会）
佐藤雅一・山本克 ,2005d, 第３章 第３節Ⅱ 向原Ｃ遺跡 , 津南町文化財調査報告第 48 輯　町内遺跡試掘確認調査報告書（5）（津南町教育委員会）
佐藤雅一・山本克・安部英二・高山茂明 ,2000, 津南町文化財調査報告書第 32 輯　下モ原Ⅰ遺跡（津南町教育委員会）
澤田敦 ,1992, 岩船郡朝日村久保平遺跡出土の石刃石核 , 新潟県考古学会連絡紙 13（新潟県考古学会）
沢田敦・飯坂盛泰・関洋介・中沢毅・小池右子 ,1994, 新潟県埋蔵文化財調査報告書第 64 集　上ノ平遺跡Ａ地点（新潟県教育委員会・（財）新潟県埋蔵文化財調査事業団）
沢田敦 ,1996, 新潟県埋蔵文化財調査報告書第 67 集　上ノ平遺跡Ｃ地点（新潟県教育委員会・（財）新潟県埋蔵文化財調査事業団）
沢田敦 ,1999, 下田村棚鱗遺跡採集の旧石器時代遺物について , 越佐補遺些第４号（越佐補遺些の会）
沢田敦・田海義正 ,2002, 荒屋遺跡－範囲確認調査報告書－（川口町教育委員会）
沢田敦・坂上有紀 ,2004, 新潟県埋蔵文化財調査報告書第 132 集　吉ヶ沢遺跡Ｂ地点（新潟県教育委員会・（財）新潟県埋蔵文化財調査事業団）
三条考古学研究会 ,1978, 下田村プレ資料集 No.2（三条考古学研究会）
三条ジュニア考古学クラブ ,1973, 三条ジュニア考古学クラブ機関紙 1
三条商業高校社会科クラブ考古班 ,1971, 五十嵐川流域における先史遺跡
三条商業高校社会科クラブ考古班 ,1980, 五十嵐川流域における先史遺跡 vol. 2
品田高志 ,2006, 旧石器時代から弥生時代 , 決定版　柏崎・刈羽ふるさと大百科（郷土出版社）
菅井良咲・村山良紀 ,1996, 新潟県埋蔵文化財調査報告書第 82 集　獅子沢遺跡（新潟県教育委員会・（財）新潟県埋蔵文化財調査事業団）
菅沼亘 ,1992, 五泉市薬師堂遺跡旧石器時代資料の再検討 , 新潟考古３（新潟県考古学会）
菅沼亘 ,1996, 十日町市出土のナイフ形石器３例 , 十日町市教育委員会文化財課年報 1（十日町市教育委員会）
菅沼亘 ,2001, 十日町市内出土の縄文時代草創期の尖頭器 , 越佐補遺些６（越佐補遺些の会）
菅沼亘 ,2002, 中里村古城遺跡の局部磨製石斧 - 石澤寅義氏コレクションの紹介 (1), 越佐補遺些　第７号（越佐補遺些の会）
菅沼亘 ,2003a, 中里村坂ノ上遺跡のナイフ形石器－石澤寅義氏コレクションの紹介 (2), 越佐補遺些　第８号（越佐補遺些の会）
菅沼亘 ,2003b, 愛宕山遺跡採集の舟底形石器 , 十日町市教育委員会文化財課年報７（十日町市教育委員会）
菅沼亘 ,2004, 中魚沼郡中里村・津南町採集の尖頭器石器群について－石澤寅義・島田靖久氏コレクションの紹介－ , 新潟考古　第 15 号（新潟県考古学会）
菅沼亘・阿部恭平・宮内信雄 ,2005, 伊達八幡館跡発掘調査報告書（十日町市教育委員会）
杉原荘介 ,1965, 日本先土器時代主要遺跡地名表 , 日本の考古学Ⅰ　先土器時代（杉原荘介）
鈴木暁 ,1999, 新潟県新発田市坂ノ沢Ｃ遺跡 , 第 12 回東北日本の旧石器文化を語る会予稿集（東北日本の旧石器文化を語る会）
鈴木暁 ,2001, 新発田市二タ子沢Ｂ遺跡の瀬戸内系石器群 , 北越考古学　第 12 号（北越考古学会）
鈴木暁 ,2003, 新潟県新発田市上新田Ｂ遺跡の調査 , 第 17 回東北日本の旧石器文化を語る会予稿集（東北日本の旧石器文化を語る会）
鈴木暁・田中耕作 ,1996, 前山遺跡発掘調査報告書（新発田市教育委員会）

鈴木暁ほか ,2004, 上新田 B 遺跡発掘調査報告書（新発田市教育委員会）
鈴木俊成 ,1984, 新潟県北魚沼郡広神村中平遺跡採集の尖頭器について , 信濃　第 36 巻 12 号（信濃史学会）
鈴木俊成 ,1985, 縄文時代、石器 , 新潟県埋蔵文化財調査報告書第 37 集　金屋遺跡（新潟県教育委員会）
鈴木俊成 ,1992, 松ヶ城遺跡出土の石器群について , 新潟考古学談話会会報　第 9 号（新潟考古学談話会）
鈴木宏美・新田康則 ,1998, 居尻 B 遺跡（IJB）, 津南町文化財調査報告第 24 輯　平成 10 年度 津南町遺跡発掘調査概要報告書（津南町教育委員会）
関雅之 ,1972, 鹿瀬町周辺の考古遺跡 , 角神　角神温泉付近の歴史と考古
関雅之 ,1980, 原始・古代の新発田 , 新発田市史上巻
芹沢長介 ,1959, 新潟県荒屋遺跡における細石刃文化と荒屋型彫刻刀について（予報）, 第四紀研究　第 1 巻第 5 号（第四紀研究会）
芹沢長介・須藤隆 ,1968, 田沢遺跡の発掘調査予報 , 月刊考古学ジャーナル No.27（ニューサイエンス社）
芹沢長介・須藤隆・鹿又喜隆・会田容弘 ,2003, 荒屋遺跡　第 2・3 次発掘調査報告書（東北大学大学院文学研究科考古学研究室・川口町教育委員会）
芹沢長介・中村一明・麻生優 ,1959, 神山　新潟県中魚沼郡津南町神山遺跡調査報告（津南町教育委員会）
芹沢長介・中山淳子 ,1957, 新潟県津南町本ノ木遺跡調査予報 , 越佐研究　第 12 号（越佐研究会）
芹沢長介・中山淳子 ,1966, 新潟県中林遺跡における有舌尖頭器の研究 , 日本文化研究所報告第 2 集（東北大学日本文化財研究所）
高橋保 ,2005, 新潟県埋蔵文化財調査報告書第 150 集　海道遺跡・大塚遺跡（新潟県教育委員会・（財）新潟県埋蔵文化財調査事業団）
高橋保・江口友子・池田淳子ほか ,1999, 新潟県埋蔵文化財調査報告書第 92 集　金塚遺跡・三仏生遺跡・割目 A 遺跡（新潟県教育委員会・（財）新潟県埋蔵文化財調査事業団）
高橋保・小池義人・池田敏郎・柳恒夫・竹田和人 ,1986, 新潟県埋蔵文化財調査報告書第 45 集　中原遺跡（新潟県教育委員会・（財）新潟県埋蔵文化財調査事業団）
高橋春栄 ,1988, 新潟県北部の旧石器 , 第 2 回東北日本の旧石器文化を語る会（発表要旨）（東北日本の旧石器文化を語る会）
高橋春栄 ,1990, 新発田市上ノ山 C 遺跡の船底形細石刃核 , 北越考古学 3（北越考古学会）
高橋春栄・小林弘 ,1999, 新潟県豊浦町カリオンパーク遺跡採集のナイフ形石器 , 北越考古学 10（北越考古学会）
高橋春栄・沢田敦 ,1999, 阿賀野川以北における旧石器時代の様相 , 第 12 回東北日本の旧石器文化を語る会予稿集（東北日本の旧石器文化を語る会）
高橋春栄・立木宏明 ,1997, 新潟県朝日村中原野北遺跡 C 地点採集の石器 , 新潟考古 8（新潟県考古学会）
高橋春栄他 ,1993, 中部北半・北陸地方の細石刃文化 , 細石刃文化研究の新たなる展開 I（八ヶ岳旧石器研究グループ・佐久考古学会）
滝沢規朗・北村亮・佐藤正知・阿部雄生 ,1995, 新潟県埋蔵文化財調査報告書第 68 集　大坂上道遺跡・猿額遺跡・中棚遺跡・牧ノ沢遺跡（新潟県教育委員会・（財）新潟県埋蔵文化財調査事業団）
田中耕作・鶴巻康志 ,1992, 館ノ内遺跡 D 地点の調査（新発田市教育委員会）
田中靖 ,1988, 耳取遺跡範囲確認調査報告書（見附市教育委員会）
田中靖 ,1989, 新潟県田上町塚野遺跡採集の石器 , 新潟考古学談話会会報第 3 号（新潟考古学談話会）
田中靖 ,2005, 八幡林遺跡Ⅳ（和島村教育委員会）
谷口康浩 , 室谷洞窟出土土器の再検討 , かみたに人文編　新潟県上川村神谷地域学術調査報告書
立木宏明 ,1988,（2）旧石器時代の遺跡 ,FIELDNOTE 第 5 号（新潟大学考古学研究部）
立木宏明 ,1990, 新潟県見附市耳取遺跡採集の旧石器時代資料 ,FIELDNOTE 第 6 号（新潟大学考古学研究部）
立木宏明 ,2003a, 新潟県村松町大久保遺跡および田上町川船河遺跡出土の縄文時代草創期の石斧 , 新潟考古第 14 号（新潟県考古学会）
立木宏明 ,2003b, 中部地方北部地域の細石刃文化 , シンポジウム日本の細石刃文化 I
立木宏明 ,2003c, 山屋敷 I 遺跡　縄文時代草創期の石器 , 上越市史　資料編 2　考古（上越市）
立木宏明・小熊博史 ,2004, 南蒲原郡栄町吉野屋遺跡発見の細石刃核―信濃川中流域における細石刃文化の様相― , 長岡市立科学博物館研究報告 39（長岡市立科学博物館）
立木宏明ほか ,2004, 愛宕澤遺跡発掘調査報告書（新津市教育委員会）
立木由理子・寺崎裕助・和田壽久・三浦泰介・大滝正人・佐藤正人・佐藤執二 ,1996, 新潟県埋蔵文化財調査報告書第 75 集　大堀遺跡（新潟県教育委員会・（財）新潟県埋蔵文化財調査事業団）
津南町町史編纂委員会 ,1984a, 第一章 第二節 一 米原遺跡 , 津南町史 資料編 上巻（津南町役場）
津南町町史編纂委員会 ,1984b, 第一章 第二節 二 貝坂遺跡 , 津南町史 資料編 上巻（津南町役場）
津南町町史編纂委員会 ,1984c, 第一章 第二節 三 神山遺跡 , 津南町史 資料編 上巻（津南町役場）
津南町町史編纂委員会 ,1984d, 第一章 第二節 五 下モ原遺跡 , 津南町史 資料編 上巻（津南町役場）
津南町町史編纂委員会 ,1984e, 第一章 第二節 七 堂ノ裏遺跡 , 津南町史 資料編 上巻（津南町役場）
津南町町史編纂委員会 ,1984f, 第一章 第二節 九 越渡遺跡 , 津南町史 資料編 上巻（津南町役場）
津南町町史編纂委員会 ,1984g, 第一章 第二節 九 姥入遺跡 , 津南町史 資料編 上巻（津南町役場）
津南町町史編纂委員会 ,1984h, 第一章 第二節 一〇 桐ノ木平遺跡 , 津南町史 資料編 上巻（津南町役場）
津南町町史編纂委員会 ,1984i, 第二章 第二節 一 本ノ木遺跡 , 津南町史 資料編 上巻（津南町役場）
津南町町史編纂委員会 ,1984j, 第二章 第二節 二 しぐね遺跡 , 津南町史 資料編 上巻（津南町役場）
津南町町史編纂委員会 ,1984k, 第二章 第二節 三 駒返り遺跡 , 津南町史 資料編 上巻（津南町役場）
津南町町史編纂委員会 ,1984l, 第二章 第二節 四 前畑遺跡 , 津南町史 資料編 上巻（津南町役場）
津南町町史編纂委員会 ,1984m, 第二章 第二節 八 堤ノ脇遺跡 , 津南町史 資料編 上巻（津南町役場）
津南町町史編纂委員会 ,1984n, 第二章 第二節 一一 割野遺跡 , 津南町史 資料編 上巻（津南町役場）
津南町町史編纂委員会 ,1984o, 第二章 第二節 一六 堂屋敷遺跡 , 津南町史 資料編 上巻（津南町役場）
津南町町史編纂委員会 ,1984p, 第二章 第二節 一七 卯ノ木平遺跡 , 津南町史 資料編 上巻（津南町役場）
津南町町史編纂委員会 ,1984q, 第二章 第二節 二八 屋敷田遺跡 , 津南町史 資料編 上巻（津南町役場）
津南町町史編纂委員会 ,1984r, 第二章 第二節 三三 辰ノ口遺跡 , 津南町史 資料編 上巻（津南町役場）
津南町町史編纂委員会 ,1984s, 第二章 第二節 三九 宮ノ脇遺跡 , 津南町史 資料編 上巻（津南町役場）
鶴巻康志 ,1998, 市道関係遺跡発掘調査報告書 I
寺崎裕助・高橋保雄・高橋昌也・竹田和夫・川村浩司・田中靖 ,1988, 大塚遺跡 , 新潟県埋蔵文化財調査報告書第 50 集　原山遺跡・大塚遺跡（新潟県教育委員会・（財）新潟県埋蔵文化財調査事業団）
寺村光晴 ,1977, 原始時代の栃尾郷 , 栃尾市史上巻（栃尾市）
十日町市 ,1996, 十日町市史・資料編 2・考古
土橋由理子 ,2003, 新潟県埋蔵文化財調査報告書第 121 集　円山遺跡（新潟県教育委員会・（財）新潟県埋蔵文化財調査事業団）
土橋由理子 ,2005, 新潟県埋蔵文化財調査報告書第 151 集　蛇谷遺跡・炭山遺跡（新潟県教育委員会・（財）新潟県埋蔵文化財調査事業団）
土橋由理子ほか ,1996, 新潟県埋蔵文化財調査報告書第 75 集　大堀遺跡（新潟県教育委員会・（財）新潟県埋蔵文化財調査事業団）
長岡市 ,1992, 長岡市史資料編 1 考古（長岡市）
中川成夫ほか ,1963a, 信濃川流域の遺跡遺物－新潟県小千谷市内における考古学的調査－ , 史苑第 24 巻 2 号（立教大学）
中川成夫ほか ,1963b, 新発田市内における考古学的調査 , 新発田郷土史 2
中川成夫ほか ,1971, 水原郷の遺跡・遺物 , 水原郷（新潟県教育委員会）
中澤毅・江口友子・甲田治 ,1998, 新潟県埋蔵文化財調査報告書第 88 集　屋敷田Ⅲ遺跡（新潟県教育委員会）
中島栄一 ,1980, 考古 , 村松町史　資料編第一巻
中村孝三郎 ,1953, 三仏生（長岡科学博物館研究報告第 1 冊）（長岡市立科学博物館）
中村孝三郎 ,1959, 新潟県中魚沼郡津南町清津縄文早期下別当遺跡 ,NKH　Vol.2 No.1（長岡市立科学博物館）
中村孝三郎 ,1960, 長岡市立科学博物館研究調査報告第三冊　縄文早期 小瀬が沢洞窟（長岡市立科学博物館）
中村孝三郎 ,1961a, 越後の石器 , 長岡市立科学博物館研究報告第 4 冊（長岡市立科学博物館）
中村孝三郎 ,1961b, 橋ノ木平遺跡調査報告書 ,（長岡市立科学博物館）
中村孝三郎 ,1965a, 中土遺跡 , 長岡市立科学博物館研究報告第 8 号（長岡市立科学博物館）
中村孝三郎 ,1965b, 中部地方北部の先土器時代 , 日本の考古学 I　先土器時代（河出書房）
中村孝三郎 ,1966, 先史時代と長岡の遺跡（長岡市立科学博物館研究報告第 8 冊）（長岡市立科学博物館）
中村孝三郎 ,1971, 御淵上遺跡（長岡科学博物館）
中村孝三郎 ,1978, 越後の石器（学生社）
中村孝三郎 ,1984a, 三島のあけぼの , 三島町史　上巻
中村孝三郎 ,1984b, 根立遺跡（第四次）報告書資料続編（一）・千石原遺跡（二）発掘報告書
中村孝三郎 ,1990, 上向遺跡
中村孝三郎・小片保 ,1964, 長岡市立科学博物館研究調査報告第六冊　室谷洞窟（長岡市立科学博物館）
中村孝三郎・小林達雄 ,1963, 卯ノ木押型文遺跡・貝坂遺跡 ,（長岡市立科学博物館）
中村孝三郎・小林達雄 ,1975, 月岡遺跡 , 日本の旧石器文化　2（雄山閣）
中村孝三郎・中島栄一・松井寛 ,1972, 嵐北の考古 , 嵐北―文化財総合調査報告―（新潟県教育委員会）
成田健太郎 ,1997, 下田村下田屋遺跡採集の石器群 , 越佐補遺些 第 2 号（越佐補遺些の会）
新潟県 ,1983, 新潟県史資料編 1 原始・古代一（新潟県）
新潟県朝日村教育委員会 ,1995, 奥三面ダム関連遺跡発掘調査報告書Ⅳ　元屋敷遺跡 I（新潟県朝日村教育委員会）
新潟県朝日村教育委員会 ,1996, 奥三面ダム関連遺跡発掘調査報告書Ⅴ　樽口遺跡（新潟県朝日村教育委員会）
新潟県朝日村教育委員会 ,1997, 奥三面ダム関連遺跡発掘調査報告書Ⅵ　二又遺跡・竪岩遺跡・ガラハギ遺跡（新潟県朝日村教育委員会）
新潟県朝日村教育委員会 ,1998, 奥三面ダム関連遺跡発掘調査報告書Ⅶ　アチヤ平遺跡中・下段（新潟県朝日村教育委員会）
新潟県教育委員会 ,1958, 新潟県文化財年報三　妻有郷
新潟県教育委員会 ,1984, 新潟県遺跡地図（昭和 54 年度版）
新潟県考古学会 ,1999, 第 1 章　旧石器時代 , 新潟県の考古学（新潟県考古学会）
新潟県立三条商業高等学校社会科クラブ考古班 ,1971, 五十嵐川流域における先史遺跡　調査報告第 4 冊（新潟県立三条商業高等学校社会科クラブ考古班）
新潟県立三条商業高等学校社会科クラブ考古班 ,1980, 五十嵐川流域における先史遺跡 Vol.2　調査報告第 6 冊（新潟県立三条商業高等学校社会科クラブ考古班）
新潟県立三条商業高等学校社会科クラブ考古班 ,1981, 五十嵐川流域における先史遺跡 Vol.3　調査報告第 7 冊（新潟県立三条商業高等学校社会科クラブ考古班）
新潟石器研究会 ,1996, 新潟県中土遺跡出土遺物の再検討 , 長岡市立科学博物館研究報告第 31 号（長岡科学博物館）
新田康則・阿部昭典 ,2000, 胴抜原 B 遺跡（DNB）, 津南町文化財調査報告第 33 輯　平成 12 年度 津南町遺跡発掘調査概要報告書（津南町教育委員会）
秦繁治他 ,1987, 日本国有鉄道小千谷第二発電所予定地内埋蔵文化財緊急調査報告書（小千谷市教育委員会）
原ひろみ・宮田千里 ,2000, 越那 A 遺跡（KNA）, 津南町文化財調査報告第 33 輯　平成 12 年度 津南町遺跡発掘調査概要報告書（津南町教育委員会）
平吹靖 ,1999, 川西町下平新田出土の打製石斧について , 越佐補遺些　第 4 号（越佐補遺些の会）
広田永二・中澤幸男 ,1994, 津南町の縄文時代草創期遺跡 , 新潟考古　第 5 号（新潟県考古学会）
藤田健一・渡辺文男 ,2004, 安田町文化財調査報告書第 14 号　県営阿賀野テクノタウン造成に伴う新潟県北蒲原郡安田町上野林遺跡発掘調査報告書
藤塚明 ,1982, 新潟県五泉市薬師堂遺跡の踏査 , クロッカス 6
藤巻正信編 ,1996, 中峰遺跡 , 新潟県埋蔵文化財調査報告書第 71 集　吉ヶ沢遺跡 A 地点・上ノ平遺跡 B 地点・中峰遺跡（新潟県教育委員会・（財）新潟県埋蔵文化財調査事業団）
藤巻正信ほか ,1991, 新潟県埋蔵文化財調査報告書第 29 集　城之腰遺跡（新潟県教育委員会）
藤森栄一 ,1937, 北越後村杉出土の瀝青質石器に就て , 考古学　第 8 巻第 10 号
古川知明 ,1982, 角神遺跡採集の石器九例 , 新潟県史研究 12
古川知明 ,1983, 神林村桃川出土の石器群について , 新潟県史研究 13
星野洋治・佐藤雅一 ,1990, 北魚沼郡川口町西倉遺跡採集の爪形土器群について , 新潟考古　第 1 号（新潟県考古学会）
星野芳郎 ,1968, 月岡遺跡について , 月刊考古学ジャーナル　No.22（ニューサイエンス社）
本間嘉晴・椎名仙卓 ,1953, 佐渡小木半島周辺の考古学的調査 , 南佐渡　南佐渡学術調査報告書
前山清明 ,1997, 有馬崎遺跡（分水町教育委員会）
増子正三 ,2003, 原始 , 笹神村史資料編 1　原始・古代・中世
松井寛 ,1968, 五十嵐川流域の無土器文化の石器について , 長岡市立科学博物館研究報告第 13 号（長岡科学博物館）
見附市教育委員会 ,1988, 見附市埋蔵文化財調査報告第 7　耳取遺跡等範囲確認調査報告書
宮田千里・鈴木宏美 ,1998, 貝坂桐ノ木平 B 遺跡（KKTB）, 津南町文化財調査報告第 24 輯　平成 10 年度 津南町遺跡発掘調査概要報告書（津南町教育委員会）
宮田千里・原ひろみ ,2000a, 胴抜原遺跡群 , 津南町文化財調査報告第 33 輯　平成 12 年度 津南町遺跡発掘調査概要報告書（津南町教育委員会）
宮田千里・原ひろみ ,2000b, 胴抜原 A 遺跡（DNA）, 津南町文化財調査報告第 33 輯　平成 12 年度 津南町遺跡発掘調査概要報告書（津南町教育委員会）
八木次男・佐藤雅一 ,1988, 旧石器時代から縄文時代草創期の遺跡－魚野川流域を中心として－ , 新潟考古談話会会報 第 1 号（新潟考古学談話会）
山本克 ,1999, 川西町上ノ平 A 遺跡採集の石器群について , 越佐補遺些　第 4 号（越佐補遺些の会）
山本克 ,2000a, 大井平池周辺遺跡群 , 津南町文化財調査報告第 33 輯　平成 12 年度 津南町遺跡発掘調査概要報告書（津南町教育委員会）
山本克 ,2000d,〈整理進捗報告〉雨池 B 遺跡（AB）, 津南町文化財調査報告第 33 輯　平成 12 年度 津南町遺跡発掘調査概要報告書（津南町教育委員会）
山本克 ,2003, 中魚沼郡津南町内旧石器時代遺跡の編年と対比 , 第 15 回　長野県旧石器文化研究交流会－発表資料－（長野県旧石器文化研究交流会）
山本克 ,2006a, 第 3 章第 1 節 遺跡群の試掘確認調査 , 津南町文化財調査報告第 50 輯　貝坂桐ノ木平遺跡群〈旧石器時代編〉（津南町教育委員会）
山本克 ,2006b, 第 3 章第 3 節 I 居尻 A 遺跡 , 津南町文化財調査報告第 50 輯　貝坂桐ノ木平遺跡群〈旧石器時代編〉（津南町教育委員会）
山本克 ,2006c, 第 3 章第 3 節 I 居尻 B 遺跡 , 津南町文化財調査報告第 50 輯　貝坂桐ノ木平遺跡群〈旧石器時代編〉（津南町教育委員会）
山本克 ,2006d, 第 3 章第 3 節 I 貝坂桐ノ木平 A 遺跡 , 津南町文化財調査報告第 50 輯　貝坂桐ノ木平遺跡群〈旧石器時代編〉（津南町教育委員会）
山本克・安部英二 ,1998a, 居尻 A 遺跡（IJA）, 津南町文化財調査報告第 24 輯　平成 10 年度 津南町遺跡発掘調査概要報告書（津南町教育委員会）
山本克・安部英二 ,1998b, 貝坂桐ノ木平 A 遺跡（KKTA）, 津南町文化財調査報告第 24 輯　平成 10 年度 津南町遺跡発掘調査概要報告書（津南町教育委員会）
山本克・古谷雅彦 ,2000, 上原 B 遺跡（KHB）, 津南町文化財調査報告第 33 輯　平成 12 年度 津南町遺跡発掘調査概要報告書（津南町教育委員会）
山本克・佐藤雅一 ,1996, 下モ原 I 遺跡（SH I）, 津南町文化財調査報告第 19 輯　平成 8 年度 津南町遺跡発掘調査概要報告書（津南町教育委員会）
湯沢町教育委員会編 ,1991, 大刈野遺跡　第 3 次発掘調査（湯沢町教育委員会）
吉井雅勇 ,1999, 新潟県関川村前瀬 A 遺跡の旧石器 , 北越考古学 10（北越考古学会）
若林勝邦 ,1894a, 扁平ニシテ長大ナル石器 , 東京人類学会雑誌　第 9 巻第 94 号
若林勝邦 ,1894b, 大形石槍ノ出所 , 東京人類学会雑誌　第 9 巻第 95 号
和田秀一・佐藤雅一 ,1996, 正面中島遺跡（SNJ）, 津南町文化財調査報告第 19 輯　平成 8 年度 津南町遺跡発掘調査概要報告書（津南町教育委員会）
渡邉朋和・立木宏明ほか ,2001, 八幡山遺跡発掘調査報告書（新津市教育委員会）
渡邉朋和・立木宏明ほか ,2004, 八幡山遺跡群発掘調査報告書一第 11・12・13・14 次調査一（新津市教育委員会）
渡邊美穂子 ,1998, 坂ノ沢 C 遺跡 ,1997( 平成 9 年度 ) 新潟県埋蔵文化財年報

| ID | 遺跡名 | 所在地 | 緯度 | 経度 | 標高 | ナイフ形石器 | 台形石器 | 斧形石器 | 剥片尖頭器 | 角錐状石器 | 槍先形尖頭器 | 両面調整石器 | 細石刃・細石核 | 神子柴型石斧 | 有茎尖頭器 | 掻器・削器 | 彫器 | 砥石 | 叩石 | 台石 | 礫器 | 草創期土器 | ブロック | 礫群・配石 | 炭化物集中 | 文献 | 調査歴 |
|---|---|---|---|---|---|---|---|---|---|---|---|---|---|---|---|---|---|---|---|---|---|---|---|---|---|---|
| | **16　富山県** | | | | | | | | | | | | | | | | | | | | | | | | | |
| 160001 | 北代遺跡 | 富山市北代字大畑 | 364300 | 1371109 | 16 | ○ | | ○ | | | ○ | | | | | ○ | ○ | | | | | | | | 西井龍儀・藤田富士夫 1976 | 発掘 |
| 160002 | 小竹貝塚遺跡 | 富山市高木字中坪 | 364321 | 1370959 | 4 | | | | | | | | | | ○ | | | | | | | | | 西井龍儀・藤田富士夫 1976 | 採集 |
| 160003 | 茶屋町西山遺跡 | 富山市茶屋町字長割 | 364240 | 1371049 | 20 | ○ | | | | | | | | | | ○ | | | | | | | | | 富山市教委 2001c | 発掘 |
| 160004 | 杉谷遺跡（草創期） | 富山市杉谷字御前野 | 364051 | 1370817 | 56 | | | | | | ○ | | | | ○ | | | | | | | | | | 西井龍儀・藤田富士夫 1976 | 発掘 |
| 160005 | 杉谷遺跡 | 富山市杉谷字御前野 | 364051 | 1370817 | 56 | ○ | | | | | | | | | | | | | | | | | | | 西井龍儀・藤田富士夫 1976 | 発掘 |
| 160006 | 杉谷 67 遺跡 | 富山市杉谷字御前野 | 364052 | 1370807 | 32 | | | | | | | | | | | ○ | ○ | | | | | | | | 西井龍儀・藤田富士夫 1976 | 発掘 |
| 160007 | 杉谷 A 遺跡 | 富山市杉谷字御前野 , 字上野山畑 | 364041 | 1370825 | 53 | | | | | | | | | | ○ | | ○ | | | | | | | | 西井龍儀・藤田富士夫 1976 | 発掘 |
| 160008 | 杉谷 F 遺跡 | 富山市杉谷字御前野 | 364043 | 1370825 | 54 | ○ | | | | | ○ | | | | | | | | | | | | | | 西井龍儀・藤田富士夫 1976 | 発掘 |
| 160009 | 杉谷 G 遺跡 | 富山市杉谷字御前野 | 364051 | 1370835 | 67 | | | | | | | | | | | | | | | | ○ | | | | 西井龍儀・藤田富士夫 1976 | 発掘 |
| 160010 | 杉谷 H 遺跡 | 富山市杉谷字御前野 | 364053 | 1370824 | 53 | ○ | | | | | | | | | | | | | | | | | | | 西井龍儀・藤田富士夫 1976 | 発掘 |
| 160011 | 古沢遺跡 | 富山市古沢 | 364126 | 1370849 | 28 | ○ | | ○ | | | | | | | | | | | | | | | | | 麻柄一志 1985/ 河西健二 1989 | 発掘 |
| 160012 | 古沢 A 遺跡 | 富山市古沢 | 364130 | 1370859 | 30 | ○ | | | | | | | | | | ○ | | | | | | | | | 富山市教委 1983 | 発掘 |
| 160013 | 二番金草 B 遺跡 | 富山市古沢 | 364139 | 1370851 | 20 | | | | | | | | | | | ○ | | | | | | | | | 富山市教委 1982 | 発掘 |
| 160014 | 北押川・墓ノ段遺跡 | 富山市池多 | 364046 | 1370732 | 33 | ○ | | | | | | | | | | | | | | | | | | | 富山市教委 1973a/ 西井龍儀 1984 | 採集 |
| 160015 | 北押川 C 遺跡 | 富山市池多・境野新・北押川 | 364036 | 1370713 | 36 | | | | | | ○ | | | | | | | | | | | | | | 富山市教委 2003 | 発掘 |
| 160016 | 呉羽町大谷Ⅱ遺跡 | 富山市呉羽町字大谷 | 364214 | 1371006 | 55 | | ○ | | | | | | | | | | | | | | | | | | 古川知明 1983/ 奥村吉信 1986a | 分布 |
| 160017 | 金屋嘉平田遺跡 | 富山市金屋字嘉平田 | 364143 | 1370956 | 30 | | | ○ | | | | | | | | | | | | | | | | | 麻柄一志 1992 | 採集 |
| 160018 | 向野池遺跡（瀬戸内系） | 富山市境野新 | 364043 | 1370746 | 33 | ○ | | | | | | | | | | ○ | | | | | | | | | 富山市教委 2002/ 麻柄一志 1992 | 発掘 |
| 160019 | 向野池遺跡 | 富山市境野新 | 364043 | 1370746 | 33 | | | | | | | | ○ | | | | | | | | | | | | 富山市教委 2000a | |
| 160020 | 向野池遺跡（草創期） | 富山市境野新 | 364043 | 1370746 | 33 | | | | | | | | | | ○ | | | | | | | | | | 富山市教委 2002 | |
| 160021 | 境野新遺跡 | 富山市境野新 , 杉谷字上西野 | 364051 | 1370804 | 35 | ○ | | | | | | | | | | ○ | ○ | | | | | ○ | | | 西井龍儀・藤田富士夫 1976 | 発掘 |
| 160022 | 野下遺跡 | 富山市境野新 | 364021 | 1370747 | 56 | | | | | | | | | | | | | | | | | | | | 富山市教委 1985 | 発掘 |
| 160023 | 開ヶ丘狐谷Ⅲ遺跡 | 富山市開ヶ丘字狐谷 | 364035 | 1370711 | 58 | ○ | | | | | | | | | | | | | | | | | | | 富山市教委 2004 | 発掘 |
| 160024 | 開ヶ丘中山Ⅳ遺跡 | 富山市開ヶ丘字紙袋田 | 364029 | 1370700 | 70 | ○ | | | | | | | | | | | | | | | | | | | 富山市教委 2001a | 発掘 |
| 160025 | 御坊山遺跡 | 富山市 | 364031 | 1370725 | 47 | ○ | | | | | | | | | | ○ | | | | | | | | | 西井龍儀・藤田富士夫 1976/ 麻柄一志 2003 | 採集 |
| 160026 | 平岡遺跡 | 富山市平岡 , 富山市婦中町小長沢字大畑 | 364010 | 1370741 | 60 | ○ | | | | | | | | | | | | | | | | | | | 亀田正夫 1981a | 採集 |
| 160027 | 平岡遺跡（草創期） | 富山市平岡 , 富山市婦中町小長沢字大畑 | 364010 | 1370741 | 60 | | | | | | ○ | | | | ○ | ○ | ○ | | | | | | | | 西井龍儀・藤田富士夫 1976 | 採集 |
| 160028 | 二本榎Ⅲ遺跡 | 富山市婦中町小長沢字新開 | 363941 | 1370736 | 70 | | | | | | | | | | | | | | | | | | | | | 採集 |
| 160029 | 新町Ⅱ遺跡 | 富山市婦中町新町 | 363920 | 1370731 | 56 | | | | | | | | | | ○ | | | | | | | | | | 婦中町教委 1986/ 奥村吉信 1986c | 発掘 |
| 160030 | 新開遺跡 | 富山市婦中町 | 364008 | 1370758 | 56 | ○ | | | | | | | | | | ○ | | | | | | | | | 婦中町教委 1985/ 婦中町 1997 | 発掘 |
| 160031 | 千坊山遺跡 | 富山市婦中町新町字千保山 | 363906 | 1370739 | 50 | ○ | | | | | | | | | | | | | | | | | | | 婦中町教委 1998 | 発掘 |
| 160032 | 千坊山遺跡（草創期） | 富山市婦中町新町字千保山 | 363906 | 1370739 | 50 | ○ | | | | | ○ | | | | ○ | ○ | ○ | | | | | | | | 西井龍儀 1974 | 発掘 |
| 160033 | 外輪野Ⅰ遺跡 | 富山市婦中町外輪野 | 363832 | 1370645 | 82 | | | | | | | | | | | | ○ | | | | | | | | 婦中町教委 2000 | 発掘 |
| 160034 | 鏡坂Ⅰ遺跡 | 富山市婦中町外輪野 | 363838 | 1370657 | 80 | ○ | | | | | | | | | | | | | | | | | | | 婦中町教委 2000 | 発掘 |
| 160035 | 鏡坂Ⅰ遺跡（草創期） | 富山市婦中町外輪野 | 363838 | 1370657 | 80 | ○ | | | | | | | | | ○ | | | | | | | | | | 婦中町教委 2000 | 発掘 |
| 160036 | 細谷 No.1 遺跡 | 富山市婦中町東谷字細谷 | 363810 | 1370502 | 144 | | | | | | | | | | | | | | | | | | | | | 採集 |
| 160037 | 細谷 No.3 遺跡 A 地点 | 富山市婦中町東谷字細谷 | 363803 | 1370503 | 145 | ○ | ○ | | | | | | | | | ○ | | ○ | | ○ | | ○ | | | 富山県教委 1978a | 発掘 |
| 160038 | 細谷 No.3 遺跡 B 地点 | 富山市婦中町東谷字細谷 | 363803 | 1370503 | 145 | ○ | ○ | ○ | | | | | | | | ○ | ○ | | | | | | | | 西井龍儀 1981 | 採集 |
| 160039 | 細谷 No.4 遺跡 | 富山市婦中町東谷字細谷 | 363803 | 1370514 | 129 | | | | | | | | | | | | | | | | | | | | | 発掘 |
| 160040 | 細谷 No.5 遺跡 | 富山市婦中町東谷字細谷 | 363800 | 1370507 | 130 | | | | | | | | | | | | | | | | | | | | | 発掘 |
| 160041 | 細谷 No.6 遺跡 | 富山市婦中町東谷字細谷 | 363755 | 1370501 | 145 | | | | | | | | | | | | | | | | | | | | | 発掘 |
| 160042 | 勅使塚古墳 | 富山市婦中町羽根 | 363908 | 1370704 | 90 | | | | | | | | | | ○ | | | | | | | | | | 婦中町 1996/ 麻柄一志 1997 | 採集 |
| 160043 | 石山Ⅰ遺跡 | 富山市婦中町鄥谷 | 363724 | 1370440 | 155 | ○ | | | | | | | | | | | | | | | | | | | 麻柄一志 1984/ 婦中町 1996/1997 | 採集 |
| 160044 | 石山Ⅱ遺跡 | 富山市婦中町鄥谷 | 363727 | 1370447 | 154 | | | | | | | | | | | | | | | | | | | | | 採集 |
| 160045 | 石山Ⅲ遺跡 | 富山市婦中町鄥谷 | 363724 | 1370444 | 156 | | | | | | | | | | | | | | | | | | | | | 採集 |
| 160046 | 吉住遺跡 | 富山市婦中町吉住 | 363816 | 1370558 | 100 | | | | | | | | | | | | | | | | | | | | | 採集 |
| 160047 | 八木山大野遺跡 | 富山市大野字上野割 | 363445 | 1371235 | 130 | ○ | | | | | | | | | | | | | | | | | | | 西井龍儀 1974/ 麻柄一志 1988 | 採集 |
| 160048 | 八木山大野遺跡（草創期） | 富山市大野字上野割 | 363445 | 1371235 | 130 | | | | | | ○ | | | ○ | ○ | | | | | | | | | | 西井龍儀 1974/ 麻柄一志 1988 | 発掘 |
| 160049 | 直坂Ⅰ遺跡 第１地点 | 富山市舟倉字谷内割、寺家 | 363334 | 1371310 | 170 | ○ | | | | | | | | | | ○ | ○ | | | | | ○ | ○ | | 富山県教委 1973a | 発掘 |
| 160050 | 直坂Ⅰ遺跡 第２地点 PR-2 | 富山市舟倉字谷内割、寺家 | 363334 | 1371310 | 170 | ○ | ○ | ○ | | | | | | | | | ○ | | | | ○ | | ○ | | 富山県教委 1973a | 発掘 |
| 160051 | 直坂Ⅰ遺跡 | 富山市舟倉字谷内割、寺家 | 363334 | 1371310 | 170 | | | | | | ○ | | | | ○ | ○ | | | | | | | | | 富山県教委 1973a | 採集 |
| 160052 | 直坂Ⅱ遺跡 U-5,6,7 | 富山市直坂 | 363345 | 1371315 | 170 | | | | | | ○ | | | | ○ | ○ | ○ | | | | | | ○ | ○ | 富山県教委 1976a | 発掘 |
| 160053 | 直坂Ⅱ遺跡 U-2,3,10,11 | 富山市直坂 | 363345 | 1371315 | 170 | ○ | | | | | ○ | | | | | ○ | | | | | | | ○ | | 富山県教委 1976a | 発掘 |
| 160054 | 直坂Ⅱ遺跡 U-8 | 富山市直坂 | 363345 | 1371315 | 170 | ○ | | | | | | | | | | | | | | | | | ○ | | 富山県教委 1976a | 発掘 |
| 160055 | 直坂Ⅱ遺跡 U-4 | 富山市直坂 | 363345 | 1371315 | 170 | ○ | | | | | | | | | | | | | | | | | ○ | ○ | 富山県教委 1976a | 発掘 |
| 160056 | 直坂Ⅱ遺跡 U-1,9 | 富山市直坂 | 363345 | 1371315 | 170 | | ○ | | | | | | | | | | ○ | | | | | | ○ | | 富山県教委 1976a | 発掘 |
| 160057 | 直坂Ⅱ遺跡 U-4 下 | 富山市直坂 | 363345 | 1371315 | 170 | ○ | | | | | | | | | | | | | | | ○ | | ○ | | 富山県教委 1976a | 発掘 |
| 160058 | 舟倉 A 遺跡 | 富山市舟倉 | 363402 | 1371355 | 172 | | | | | | | | | | | | | | | | | | ○ | | | 採集 |
| 160059 | 野沢遺跡 A 地区 | 富山市野沢字馬鞍谷割 | 363523 | 1371309 | 110 | ○ | | ○ | | | | | | | | ○ | | ○ | | ○ | | ○ | | | 大沢野町教委 1982 | 発掘 |
| 160060 | 野沢遺跡 B 地区 | 富山市野沢字馬鞍谷割 | 363523 | 1371309 | 112 | | ○ | ○ | | | | | | | | | | | | | | | | | 大沢野町教委 1979 | 発掘 |
| 160061 | 野沢遺跡 C・D 地区 | 富山市野沢字馬鞍谷割 | 363523 | 1371309 | 115 | ○ | | | | | | | | | | | | | | | | | | | 富山県教委 1980/ 大沢野町教委 1979 | 発掘 |
| 160062 | 野沢遺跡 地区外 | 富山市野沢字馬鞍谷割 | 363523 | 1371309 | 111 | | | | | | | | | ○ | | | | | | | | | | | 麻柄一志 1985/ 大沢野町教委 1979 | 発掘 |
| 160063 | 布尻遺跡 | 富山市布尻 | 363115 | 1371351 | 147 | | | | | | | | | | | | | | | | | | | | 細入村 1987 | 採集 |
| 160064 | 楡原遺跡 | 富山市楡原 | 363139 | 1371345 | 133 | | | | | | | | | | | | | | | | | | | | 細入村 1987 | 採集 |
| 160065 | 文殊寺稗田遺跡 | 富山市文殊寺 | 363600 | 1371718 | 200 | | | | | | | | | | ○ | | | | | | | | | | 西井龍儀 1974/ 大山町 1990 | 採集 |
| 160066 | 一ノ瀬遺跡 | 富山市東福沢 | 363531 | 1371510 | 160 | | | | | | | | | | | ○ | | | | | | | | | 富山県埋文Ｃ・大山町教委 1994 | 発掘 |
| 160067 | 西山南遺跡 | 富山市下双嶺 | 363225 | 1371628 | 320 | | | | | | | | | | | ○ | | | | | | | | | 大山町 1990 | 分布 |
| 160068 | 中滝山遺跡 | 富山市中滝字五本松割 | 363616 | 1371759 | 220 | | | | | | ○ | | | | | | | | | | | | | | 大山町 1990 | 分布 |
| 160069 | 東福沢遺跡 | 富山市東黒牧 | 363607 | 1371548 | 140 | | | | | | ○ | | | | | | | | | | | | | | 大山町 1990 | 分布 |
| 160070 | 東黒牧上野遺跡 A 地区 | 富山市東黒牧字上野山割 | 363557 | 1371645 | 180 | | | | | | | | | | | | | | | | | | | | 大山町 1990 | 分布 |
| 160071 | 徳林寺裏遺跡 | 富山市東福沢字瀬戸谷割 | 363542 | 1371514 | 122 | | | | | | | | | | | | | | | | | | | | 大山町 1990 | 分布 |
| 160072 | 長山遺跡 | 富山市八尾町深谷字長山 | 363526 | 1371012 | 117 | ○ | ○ | ○ | | | | | | | | ○ | | ○ | | | | | ○ | | 八尾町教委 1985a/1985b/1988 | 発掘 |
| 160073 | 小長谷遺跡 | 富山市八尾町小長谷 | 363500 | 1370858 | 80 | ○ | | | | | | ○ | ○ | | | | | | | | | | | | | 採集 |
| 160074 | 天ノ平遺跡 | 富山八尾町福島字天ノ平 | 363520 | 1370821 | 76 | | | | | | | | | | | | | | | | | | | | | 採集 |
| 160075 | 間瀬遺跡 | 富山市八尾町 | | | | ○ | | | | | | | | | | | | | | | | | | | 富山県 1972 | 採集 |
| 160076 | 樫尾遺跡 | 富山市八尾町樫尾 | 363400 | 1370948 | 123 | | | | | | | | | | | ○ | | | | | | | | | | 採集 |
| 160077 | 井田南遺跡 | 富山市八尾町井田新字大谷 | 363511 | 1370842 | 90 | ○ | | | | | | | | | | | | | | | | | | | 亀田正夫 1981b | 採集 |
| 160078 | 水谷地内 | 富山市八尾町水谷 | 363543 | 1370749 | 80 | ○ | | | | | | | | | | | | | | | | | | | | 採集 |
| 160079 | 北野台遺跡 | 下新川郡朝日町笹川字北野 | 365712 | 1373518 | 95 | | | | | | | | | | | ○ | | | | | | | | | 朝日町 1984 | 採集 |
| 160080 | 柳田遺跡 | 下新川郡朝日町大家庄字柳田 | 365539 | 1373324 | 50 | | | | | | ○ | | | | | | | | | | | | | | 富山県教委 1975a/ 山本正敏 1976 | 発掘 |
| 160081 | 田家遺跡 | 黒部市田家新 | 365111 | 1372632 | 10 | | | | | | | | | | | | | | | | | | | | | 採集 |
| 160082 | 山田遺跡 | 黒部市山田 | 365043 | 1372646 | 35 | | | | | | | | | | | | | | | | | | | | 牧野正雄 1991 | 発掘 |
| 160083 | 石垣平 A 遺跡 | 魚津市石垣平 | 364859 | 1372729 | 178 | | | | | | | | | | | | | | | | | | | | | 採集 |
| 160084 | 大光寺遺跡 | 魚津市大光寺 | 364831 | 1372130 | 15 | | | | | | ○ | | | | | | | | | | | | | | 魚津市史編纂委 1982 | 発掘 |
| 160085 | 早月上野遺跡 | 魚津市上野 | 364651 | 1372448 | 76 | ○ | | | | | | | | | | ○ | | | | | | | ○ | | 富山県教委 1976b | 発掘 |
| 160086 | 不水掛遺跡 | 滑川市東福寺野 | 364340 | 1372529 | 285 | | | | | | ○ | | | | | | | | | | | | | | 滑川市史編さん委 1979 | 発掘 |
| 160087 | 永代遺跡 | 中新川郡上市町野島 | 364206 | 1372327 | 100 | ○ | | | | | | | | | | | | | | | | | | | 富山県文化振興財団 2003 | 発掘 |
| 160088 | 丸山 B 遺跡（眼目新丸山遺跡） | 中新川郡上市町丸山細割 | 364137 | 1372308 | 90 | ○ | | | | | | | | | | ○ | ○ | | | | | | ○ | | 上市町教委 1994/ 森秀雄 2001 | 発掘 |
| 160089 | 堤谷ギス谷遺跡 | 中新川郡上市町堤谷ギス谷 | 364128 | 1372258 | 90 | ○ | | | | | | | | | | | | | | | | | | | 麻柄一志 1984 | 採集 |
| 160090 | 湯神子 A 遺跡 | 中新川郡上市町湯神子 | 364116 | 1372213 | 52 | | | | | | | | | | | | | | | | | | | | 上市町教委 1991 | 発掘 |

| ID | 遺跡名 | 所在地 | 緯度 | 経度 | 標高 | ナイフ形石器 | 台形石器 | 斧形石器 | 剥片尖頭器 | 角錐状石器 | 槍先形尖頭器 | 両面調整石器 | 細石刃・細石核 | 神子柴型石斧 | 有茎尖頭器 | 掻器・削器 | 彫器 | 礫石 | 叩石 | 台石 | 礫器 | 草創期土器 | ブロック | 礫群・配石 | 炭化物集中 | 文献 | 調査歴 |
|---|---|---|---|---|---|---|---|---|---|---|---|---|---|---|---|---|---|---|---|---|---|---|---|---|---|---|
| 160091 | 白岩藪ノ上遺跡 | 中新川郡白岩字藪ノ上 | 363836 | 1372111 | 135 | ○ | ○ | ○ | | | | | | | | | | | | | | ○ | | | | 立山町教委 1982 | 発掘 |
| 160092 | 白岩尾掛遺跡 | 中新川郡立山町白岩字尾掛 | 363827 | 1372108 | 140 | | | | | | | | | | ○ | ○ | | | | | | ○ | | | | 古川知明 1984 | 採集 |
| 160093 | 吉峰遺跡 | 中新川郡立山町下田字川除山 | 363656 | 1371946 | 220 | | | | | | | | | | | ○ | | | | | | | | | | 富山県教委 1972 | 発掘 |
| 160094 | 日中上野東林遺跡 | 中新川郡立山町日中上野 | 363925 | 1372106 | 100 | | | | | | | | | | | | | | | | | | | | | 立山町 1977 | 採集 |
| 160095 | 天林北遺跡 A 地点 | 中新川郡立山町天林 | 363551 | 1371948 | 260 | | | | | | | | | | ○ | | | | | | | | | | | 西井龍儀 1974 | 採集 |
| 160096 | 三谷遺跡 | 射水市黒河新 | 364232 | 1370604 | 5 | | | ○ | | | | | | | | | | | | | | | | | | 富山県埋文C 1989 | 発掘 |
| 160097 | 北野遺跡 | 射水市小杉北野 | 364111 | 1370712 | 25 | | | | | | ○ | | | | | ○ | ○ | | | | | | | | | 小杉町教委 1987 | 発掘 |
| 160098 | 椎土遺跡 | 射水市椎土 | 364118 | 1370713 | 25 | | | | | | | | | | | | | | | | | | | | | 小杉町教委 1988 | 発掘 |
| 160099 | 石太郎 A 遺跡 | 射水市黒河土代字石太郎 | 364135 | 1370630 | 35 | ○ | | | | | | | | | | | | | | | | | | | | 富山県教委 1983a | 発掘 |
| 160100 | 石太郎 C 遺跡 | 射水市黒河土代字石太郎 | 364145 | 1370639 | 35 | | | | | | | | | | | | | | | | | | | | | 富山県教委 1983a | 分布 |
| 160101 | 太閤山ランド内 No.26 遺跡 | 射水市山本新土代 | 364127 | 1370629 | 40 | | | | | | | | | | | | | | | | | | | | | | 分布 |
| 160102 | 土代 A 遺跡 | 射水市黒河土代堀ノ高 | 364233 | 1370546 | 30 | | | | | | | | | | | | | | | | | ○ | | | | 富山県教委 1983a | 発掘 |
| 160103 | 新造池 A 遺跡 | 射水市黒河 | 364138 | 1370610 | 40 | ○ | | ○ | | | | | | | | | | | | | | ○ | | | | 富山県教委 1983a/ 麻柄一志 1993 | 発掘 |
| 160104 | 草山 B 遺跡 | 射水市山本新 | 364113 | 1370645 | 40 | | | | | | | | | | | | | | | | | ○ | | | | 小杉町教委 1986 | 発掘 |
| 160105 | 上野赤坂 A 遺跡 | 射水市上野字赤坂 | 364138 | 1370559 | 40 | | | | | | | | | | | | ○ | | | | | | | | | 富山県教委 1982b | 発掘 |
| 160106 | 上野遺跡 | 射水市上野字高島 | 364125 | 1370443 | 20 | ○ | | | | | | | | | | ○ | | | | | | | | | | 富山県教委 1974a/ 西井龍儀 1974 | 発掘 |
| 160107 | 上野遺跡（草創期） | 射水市上野字高島 | 364125 | 1370443 | 20 | | | | | | | | | | ○ | | | | | | | | | | | 富山県教委 1974a/ 西井龍儀 1974 | 発掘 |
| 160108 | 高山遺跡 | 射水市黒河字高山 | 364233 | 1370546 | 40 | ○ | | | | | | | | | | | | | | | | ○ | | | | 富山県教委 1983b | 発掘 |
| 160109 | 表野遺跡 | 射水市黒河字表野 | 364156 | 1370641 | 15 | | | | | | | | | | | ○ | | | | | | | | | | 富山県教委 1983b | 発掘 |
| 160110 | 中山中遺跡 | 射水市黒河 | 364233 | 1370546 | 30 | | | ○ | | | | | | | | | | | | | | | | | | 富山県 1972/ 砂田佳弘 1985 | 採集 |
| 160111 | 中山中遺跡（草創期） | 射水市黒河 | 364233 | 1370546 | 30 | | | | | | | | | | ○ | | | | | | | | | | | 富山県 1972/ 砂田佳弘 1985 | 採集 |
| 160112 | 黒河尺目遺跡 | 射水市黒河字尺目 | 364206 | 1370650 | 12 | | | | | | | | | | | | | | | | | | | | | | 分布 |
| 160113 | 針原西遺跡 | 射水市黒河 | 364239 | 1370655 | 3 | ○ | | | | | | | | | | | | | | | | | | | | 小杉町教委 2001 | 発掘 |
| 160114 | 池多 I 遺跡 | 射水市山本新 | 364105 | 1370636 | 40 | | | | | | | | | | | | | | | | | | | | | | 分布 |
| 160115 | 小杉丸山遺跡（No.21） | 射水市青井谷字丸山 | 364144 | 1370354 | 30 | ○ | | | | | | | | | | ○ | | | | | | | | | | 富山県教委 1986a/ 山本正敏 1984 | 発掘 |
| 160116 | 小杉流団 No.19 遺跡 | 射水市青井谷字丸山 | 364143 | 1370415 | 15 | ○ | ○ | | | | | | | | | ○ | | | | | | ○ | | | | 富山県教委 1986b | 発掘 |
| 160117 | 小杉流団 No.32 遺跡 | 射水市青井谷字丸山 | 364141 | 1370402 | 20 | ○ | | | | | | | | | | | | | | | | | | | | 富山県教委 1982a | 発掘 |
| 160118 | 小杉流団 No.26 遺跡 | 射水市青井谷字丸山 | 364143 | 1370348 | 30 | | | | | | | | | | | | | | | | | | | | | 富山県教委 1983c | 発掘 |
| 160119 | 小杉流団 No.11 遺跡 | 射水市水戸田字願尺 | 364151 | 1370401 | 30 | ○ | | | | | | | | | | | | | | | | | | | | 富山県教委 1983c | 発掘 |
| 160120 | 小杉流団 No.20 遺跡 | 射水市青井谷字丸山 | 364140 | 1370408 | 30 | | | | | | | | | | | ○ | | | | | | | | | | 富山県教委 1979 | 発掘 |
| 160121 | 小杉流団 No.6 遺跡 | 射水市水戸田字石名山 | 364157 | 1370410 | 25 | | | | | | | | | | | ○ | | | | | | | | | | 富山県教委 1982a | 発掘 |
| 160122 | 南太閤山 I 遺跡 | 射水市南太閤山 19 丁目 | 364147 | 1370443 | 5 | ○ | | | | | | | | | | | | | | | | | | | | 富山県教委 1986c | 発掘 |
| 160123 | 串田新遺跡 | 射水市串田新大沢山 | 364121 | 1370231 | 45 | | | | | | | | | | | | | | | | | | | | | 大門町教委 1981 | 発掘 |
| 160124 | 生源寺遺跡 | 射水市生源寺 | 364205 | 1370340 | 15 | | | | | | | | | | | | | | | | | | | | | 大門町教委 1981 | 採集 |
| 160125 | 太田ぶどうえん遺跡 | 高岡市太田 | 364843 | 1370155 | 80 | | | | | | | | | | | | | | | | | | | | | 富山県 1972 | 採集 |
| 160126 | 岩崎御庭遺跡 | 高岡市岩崎字御庭 | 364833 | 1370231 | 50 | | | | | | | | | | | | | | | | | | | | | 高岡市 1991 | 採集 |
| 160127 | 岩崎遺跡 | 高岡市岩崎 | 364833 | 1370231 | 70 | ○ | | | | | | | | | | | | | | | | | | | | 西井龍儀 1977/ 高岡市 1991 | 採集 |
| 160128 | 古定塚遺跡 | 高岡市古定塚 | 364513 | 1370150 | 10 | | | | | | | | | | | | ○ | | | | | | | | | 西井龍儀 1966a | 採集 |
| 160129 | 五位小丸山遺跡 | 高岡市福岡町五位字小丸山 | 364454 | 1365302 | 180 | ○ | | | | | | | | | | | | | | | | | | | | 富山県 1972 | 採集 |
| 160130 | 小野向畑 B 遺跡 | 高岡市福岡町小野 | 364416 | 1365234 | 140 | ○ | | | | | ○ | | | | ○ | | | | | | | | | | | 富山県 1972/ 西井龍儀 1974 | 採集 |
| 160131 | 小野御坊平 B 遺跡 | 高岡市福岡町小野 | 364401 | 1365242 | 150 | | | | | | | | | | | | | | | | | | | | | | 採集 |
| 160132 | 小野丸山中段遺跡 | 高岡市福岡町小野 | 364347 | 1365215 | 110 | ○ | | | | | | | | | | ○ | ○ | | | | | | | | | 富山県 1972 | 採集 |
| 160133 | 小野ワラビ畑遺跡 | 高岡市福岡町小野字ワラビ畑 | 364348 | 1365203 | 130 | ○ | | | | | | | | | | ○ | ○ | | | | | | | | | 西井龍儀 1969/ 富山県 1972 | 採集 |
| 160134 | 増山外貝喰山遺跡 | 砺波市増山字外貝喰山 | 363854 | 1370305 | 110 | | | | | | | | | | | | | | | | | | | | | 砺波市史編纂委 1990 | 採集 |
| 160135 | 池原遺跡 | 砺波市池原 | 363817 | 1370219 | 80 | ○ | | | | | | | | | | | | | | | | | | | | 砺波市史編纂委 1990 | 採集 |
| 160136 | 芹谷遺跡 | 砺波市芹谷 | 363807 | 1370206 | 90 | ○ | | | | | ○ | | | | | | | | | | | | | | | 砺波市史編纂委 1990 | 採集 |
| 160137 | 高島 I 遺跡 | 砺波市増山 | 363932 | 1370213 | 90 | ○ | | | | | | | | | | | | | | | | | | | | 砺波市教委 1978 | 発掘 |
| 160138 | 高島Ⅱ遺跡 | 砺波市増山 | 363932 | 1370213 | 90 | ○ | | | | | | | | | | | | | | | | | | | | 砺波市教委 1978 | 発掘 |
| 160139 | 稲葉山牧場 A 遺跡 | 小矢部市田川 | 364217 | 1365158 | 290 | | | | | | | | | | | | | | | | | | | | | | 採集 |
| 160140 | 桜町遺跡 | 小矢部市桜町 | 364121 | 1365208 | 40 | | | | | | | | | ○ | | | | | | | | | | | | | 発掘 |
| 160141 | 埴生上野遺跡 | 小矢部市埴生字上野 | 363947 | 1365103 | 50 | | | | | | | | | | | | ○ | | | | | | | | | 富山県 1972 | 採集 |
| 160142 | 猿ヶ馬場遺跡 | 小矢部市埴生字猿ヶ馬場 | 363943 | 1364911 | 250 | | | | | | | | | | | | | | | | | | | | | | 採集 |
| 160143 | 松尾談義所遺跡 | 小矢部市松尾字談義所 | 363834 | 1365020 | 70 | ○ | | | | | | | | | | | | | | | | | | | | 富山県 1972 | 採集 |
| 160144 | 平桜川東遺跡 | 小矢部市平桜字岡山 | 363739 | 1365054 | 90 | | | | | | | | | | | | | | | | | | | | | 小矢部市教委 1979 | 発掘 |
| 160145 | 杉谷内床ノ山遺跡 | 小矢部市杉谷内字二の部 | 363736 | 1365123 | 80 | ○ | | | | | | | | | | | ○ | | | | | | | | | 富山県 1972/ 西井龍儀 1964 | 発掘 |
| 160146 | 安養寺遺跡 | 小矢部市安養寺 | 363749 | 1365215 | 45 | ○ | | | | | | | | | | | | | | | | | | | | 富山県 1972/ 西井龍儀 1966b/1967 | 採集 |
| 160147 | 西法寺遺跡 | 小矢部市浅地西法寺 | 363741 | 1365218 | 60 | ○ | | | | | | | | | | | ○ | | | | | | | | | 富山県 1972 | 採集 |
| 160148 | 臼谷岡村遺跡 | 小矢部市臼谷字岡ノ城 | 363702 | 1364852 | 70 | | | | | | | | | | | | | | | | | | | | | 小矢部市教委 1995 | 発掘 |
| 160149 | 臼谷岡ノ城北遺跡 | 小矢部市臼谷字岡ノ城 | 363706 | 1364900 | 70 | | | | | | | | | | | ○ | ○ | | | | | ○ | ○ | | | 小矢部市教委 1992 | 発掘 |
| 160150 | 日の宮遺跡（道林寺遺跡） | 小矢部市道林寺 | 363915 | 1365115 | 35 | | | | | | | | ○ | | | | | | | | | | | | | 山本正敏 1992 | 発掘 |
| 160151 | 堂山遺跡 | 南砺市安居 | 363558 | 1365300 | 90 | | | | | | | | | | | | | | | | | | | | | | 採集 |
| 160152 | 人母シモヤマ遺跡 | 南砺市人母下山 | 363654 | 1364843 | 80 | ○ | | | | | ○ | | | | | | ○ | | | | | | | | | 西井龍儀 1968/ 富山県 1972 | 採集 |
| 160153 | 人母シモヤマ西遺跡 | 南砺市人母下山 | 363657 | 1364834 | 110 | | | | | | | | | | | | | | | | | | | | | | 採集 |
| 160154 | 人母Ⅱ遺跡 | 南砺市人母下山 | 363648 | 1364831 | 90 | | | | | | | | | | | | | | | | | | | | | | 採集 |
| 160155 | 青柴 B 遺跡 | 南砺市館字青柴 | 363231 | 1365016 | 150 | | | | | | | | | | | | | | | | | | | | | 富山県 1972 | 採集 |
| 160156 | 青柴 C 遺跡 | 南砺市館字青柴 | 363227 | 1365011 | 170 | ○ | | | | | | | | | | | | | | | | | | | | 富山県 1972 | 採集 |
| 160157 | 小二又遺跡 | 南砺市小二又 | 363045 | 1365015 | 180 | | | | | | | | | | | | | | | | | | | | | | 採集 |
| 160158 | 東殿遺跡 | 南砺市東殿 | 363252 | 1365437 | 90 | | | | | | ○ | | | | | | | | | | | | | | | 富山県 1972/ 西井龍儀 1974 | |
| 160159 | 才川七的場 | 南砺市才川七字的場 | 363106 | 1365029 | 175 | ○ | | | | | | | | | | ○ | | | | | | | | | | 富山県 1972/ 往蔵久雄 1974/ 西井龍儀 1974 | 採集 |
| 160160 | 才川七的場（草創期） | 南砺市才川七字的場 | 363106 | 1365029 | 175 | ○ | | | | | | | | | ○ | | | | | | | | | | | 富山県 1972/ 往蔵久雄 1974/ 西井龍儀 1974 | 採集 |
| 160161 | 野地島 A 遺跡 | 南砺市小院瀬見字野地島 | 363106 | 1365004 | 270 | ○ | | | | | | | | | | | ○ | | | | | | | | | 福光町教委 1981 | 発掘 |
| 160162 | 嫁兼平林遺跡 | 南砺市嫁兼字平林 | 363015 | 1365104 | 200 | ○ | | | | | | | | | | ○ | | | | | | | | | | 富山県 1972 | 採集 |
| 160163 | 飯山遺跡 | 南砺市重安 | 363015 | 1365056 | 210 | | | | | | | | | | | ○ | | | | | | | | | | 往蔵久雄 1974 | 採集 |
| 160164 | ヒジカケ坂遺跡 | 南砺市嫁兼 | 363020 | 1365100 | 200 | | | | | | | | | | | | | | | | | | | | | | 採集 |
| 160165 | 飯山 B 遺跡 | 南砺市米田 | 363015 | 1365104 | 210 | | | | | | | | | | | | | | | | | | | | | | 採集 |
| 160166 | 有田ヶ原 E | 南砺市大西 | 363136 | 1365228 | 125 | | | | | | | | | | | | | | | | | | | | | 富山県教委 1978b | 発掘 |
| 160167 | 万年台 A 遺跡 | 南砺市大西字万年台 | 363117 | 1365223 | 130 | ○ | | | | | | | | | | | | | | | | | | | | 富山県教委 1977 | 発掘 |
| 160168 | 万年台 B 遺跡 | 南砺市大西字万年台 | 363114 | 1365218 | 140 | ○ | | | | | | | | | | | | | | | | ○ | | | | 富山県教委 1977 | 発掘 |
| 160169 | 立美 A 遺跡 | 南砺市立野脇 | 363110 | 1365211 | 150 | | | | | | | | | | | | | | | | | ○ | | | | 富山県教委 1977 | 発掘 |
| 160170 | 鉄砲谷遺跡 A 地点 | 南砺市立野脇 | 362950 | 1365133 | 254 | | ○ | | | | | | | | | | | | | | | ○ | | | | 富山県教委 1973b | 発掘 |
| 160171 | 鉄砲谷遺跡 B 地点 | 南砺市立野脇 | 362950 | 1365133 | 254 | ○ | | ○ | | | | | | | | | | | | | ○ | | ○ | | | 富山県教委 1973b | 発掘 |
| 160172 | 鉄砲谷遺跡 C 地点 | 南砺市立野脇 | 362950 | 1365133 | 254 | | | | | | ○ | | | | | | ○ | | | | | | | | | 富山県教委 1973b | 発掘 |
| 160173 | 開発田 B 遺跡 | 南砺市立野脇 | 363041 | 1365155 | 200 | | | | | | | | | | | | ○ | | | | ○ | | ○ | | | 富山県教委 1974b | 発掘 |
| 160174 | 立美遺跡 | 南砺市立野脇 | 363033 | 1365139 | 190 | ○ | ○ | | | | ○ | | | | | ○ | | | | | | | ○ | | | 富山県教委 1975b | 発掘 |
| 160175 | 立美遺跡 北地区 | 南砺市立野脇 | 363033 | 1365139 | 190 | | | | | | | | | | ○ | | | | | | | | | | | 富山県教委 1975b | 発掘 |
| 160176 | 中台 D 遺跡 | 南砺市立野脇 | 363018 | 1365200 | 210 | | | | | | | | | | | | | | | | | | | | | 富山県教委 1975b | 発掘 |
| 160177 | 七曲遺跡 | 南砺市七曲 | 363002 | 1365127 | 220 | ○ | | | | | | | | | | | | | | | | | | | | 富山県 1972 | 採集 |
| 160178 | 立野新 A 遺跡 | 南砺市土生新 | 363039 | 1365130 | 190 | | | | | | | | | | | | | | | | | | | | | 富山県教委 1977 | 発掘 |
| 160179 | 立野新 I 遺跡 | 南砺市立野脇 | 363039 | 1365137 | 190 | | | | | | | | | | | ○ | | | | | | | | | | 富山県教委 1977 | 発掘 |
| 160180 | 中尾台 K 遺跡 | 南砺市大西 | 363107 | 1365139 | 150 | ○ | | | | | | | | | | ○ | ○ | | | | | ○ | | | | 富山県教委 1978b | 発掘 |
| 160181 | 桃源寺跡遺跡 | 南砺市広谷 | 363105 | 1364844 | 500 | | | | | | | | | | | | | | | | | | | | | | 採集 |
| 160182 | 金戸館跡遺跡 | 南砺市国広 | 363103 | 1365320 | 40 | ○ | | | | | | | | | | | | | | | | | | | | 越前慶祐 1992 | 発掘 |

| ID | 遺跡名 | 所在地 | 緯度 | 経度 | 標高 | ナイフ形石器 | 台形石器 | 斧形石器 | 剥片尖頭器 | 角錐状石器 | 槍先形尖頭器 | 両面調整石器 | 細石刃・細石核 | 神子柴型石斧 | 有茎尖頭器 | 掻器・削器 | 彫器 | 砥石 | 叩石 | 台石 | 礫器 | 草創期土器 | ブロック | 礫群・配石 | 炭化物集中 | 文献 | 調査歴 |
|---|---|---|---|---|---|---|---|---|---|---|---|---|---|---|---|---|---|---|---|---|---|---|---|---|---|---|---|
| 160183 | 南原Ｄ遺跡 | 南砺市南原 | 363025 | 1365243 | 190 | | | | | | ○ | | | | ○ | ○ | ○ | | | | | | ○ | | | 富山県教委 1974b | 発掘 |
| 160184 | 南原Ｅ遺跡 | 南砺市南原 | 363023 | 1365245 | 190 | | | | | | | | | | | ○ | | | | | | | ○ | | | 富山県教委 1974b | 発掘 |
| 160185 | 南原Ｎ遺跡 | 南砺市南原 | 363021 | 1365250 | 170 | | | | | | | | | | | ○ | | | | | | | | | | 富山県教委 1978b | 発掘 |
| 160186 | 南原Ｃ遺跡 | 南砺市南原 | 363030 | 1365241 | 170 | | | | | | | | | | | | | | | | | | ○ | | | 富山県教委 1977 | 発掘 |
| 160187 | ウワダイラⅠ遺跡 第１地点 | 南砺市南原 | 363008 | 1365225 | 220 | | | | | | | | | | | | | | | | | | | | | 富山県教委 1974b | 発掘 |
| 160188 | ウワダイラⅠ遺跡 第２地点 | 南砺市南原 | 363008 | 1365225 | 220 | ○ | ○ | ○ | | | | | | | | ○ | | | | | | | ○ | | | 富山県教委 1974b | 発掘 |
| 160189 | ウワダイラⅠ遺跡 第３地点 | 南砺市南原 | 363008 | 1365225 | 220 | | | | | | | | | | | ○ | ○ | | | | | | | | | 富山県教委 1974b | 発掘 |
| 160190 | ウワダイラＨ遺跡 | 南砺市南原 | 363011 | 1365226 | 215 | ○ | ○ | | | | | | | | | ○ | | | | | | | | | | 富山県教委 1974b | 発掘 |
| 160191 | ウワダイラＧ遺跡 | 南砺市南原 | 363012 | 1365231 | 215 | ○ | | | | | | | | | | ○ | | | | | | | ○ | | | 富山県教委 1974b | 発掘 |
| 160192 | ウワダイラＬ遺跡 | 南砺市南原 | 362956 | 1365229 | 230 | ○ | ○ | | | | | | | | | | ○ | | | | | | ○ | | | 富山県教委 1974b/ 麻柄一志 1995 | 発掘 |
| 160193 | ウワダイラＤ遺跡 Ⅰ地点 | 南砺市南原 | 362959 | 1365238 | 210 | ○ | | | | | | | | | | | | | | | | | ○ | | | 富山県教委 1976c | 発掘 |
| 160194 | ウワダイラＤ遺跡 Ⅱ地点 | 南砺市南原 | 362959 | 1365238 | 210 | | | | | | | | | | | | | | | | | | | | | 富山県教委 1976c | 発掘 |
| 160195 | ウワダイラＣ遺跡 | 南砺市南原 | 362957 | 1365232 | 220 | | | | | | | | | | | | | | | | | | | | | 富山県教委 1976c | 発掘 |
| 160196 | 中台Ｂ遺跡 Ⅰ地点 | 南砺市南原 | 363014 | 1365217 | 205 | ○ | | | | | | | | | | ○ | | | | | | | ○ | | | 富山県教委 1975b | 発掘 |
| 160197 | 中台Ｂ遺跡 Ⅱ地点 | 南砺市南原 | 363014 | 1365217 | 205 | | ○ | ○ | | | | | | | | | | | | | | | ○ | | | 富山県教委 1975b | 発掘 |
| 160198 | 中台Ｇ遺跡 | 南砺市南原 | 363028 | 1365218 | 190 | | | | | | | | | | | | | | | | | | ○ | | | 富山県教委 1976c | 発掘 |
| 160199 | 西原Ｃ遺跡 | 南砺市南原 | 362952 | 1365221 | 230 | ○ | ○ | ○ | | | | | | | | | | | | | | | ○ | | | 富山県教委 1977/ 麻柄一志 2005 | 発掘 |
| 160200 | 西原Ｂ遺跡 | 南砺市南原 | 362951 | 1365214 | 230 | | | | | | | | | | | ○ | | | | | | | | | | 富山県教委 1977 | 発掘 |
| 160201 | 西原Ａ遺跡 | 南砺市南原 | 362949 | 1365220 | 240 | | | | | | ○ | | | | | | ○ | | | | | | | | | 富山県教委 1977 | 発掘 |
| 160202 | 幸台Ａ遺跡 | 南砺市京塚 | 363046 | 1365254 | 160 | | | | | | | | | | | ○ | ○ | | | | | | | | | 富山県教委 1978b | 発掘 |
| 160203 | 西山Ｂ遺跡 | 南砺市南原 | 363004 | 1365240 | 200 | | | | | | | | | | | | | | | | | | | | | 富山県教委 1976c | 発掘 |
| 160204 | 桜ヶ池Ｃ遺跡 | 南砺市桜ヶ池 | 362959 | 1365208 | 230 | | | | | | | | | | | | | | | | | | | | | | 採集 |
| 160205 | 大谷島遺跡 | 南砺市大谷島 | 362910 | 1365338 | 230 | | | | | | | | | | | | | | | | | | | | | | 採集 |
| 160206 | 平Ａ遺跡 | 南砺市上見字瀬戸山 | 362950 | 1365258 | 210 | | | | | | | | | | | | | | | | | | | | | | 採集 |
| 160207 | 皆律遺跡 | 南砺市皆律 | 362409 | 1365530 | 310 | | | | | | | | | | | | | | | | | | | | | 利賀村史編纂委 2004 | 採集 |

## 参考文献


朝日町 ,1984, 朝日町誌歴史編
魚津市史編纂委員会 ,1982, 魚津市史資料編
江坂輝弥・早川荘作・森秀雄 ,1060, 富山県中新川郡眼目新丸山遺跡 , 日本考古学年報８
越前慶祐 ,1992, 金戸館出土のナイフ形石器 , 富山県埋蔵文化財センター所報第 37 号
往蔵久雄 ,1974, 福光・城端における先土器時代石器の紹介 , 大境第５号
大沢野町 ,2005, 大沢野町史
大沢野町教育委員会 ,1979, 富山県大沢野町野沢遺跡発掘調査報告書Ⅰ
大沢野町教育委員会 ,1980, 富山県大沢野町野沢遺跡Ａ地点発掘調査概報
大沢野町教育委員会 ,1982, 富山県大沢野町野沢遺跡Ａ地点発掘調査報告書
大沢野町教育委員会 ,1984, 富山県大沢野町八木山大野遺跡
大沢野町教育委員会 ,2000, 富山県大沢野町八木山大野遺跡試掘調査概要
大山町 ,1990, 大山の歴史
奥村吉信 ,1984, 富山平野の旧石器群と広域火山灰 , 旧石器考古学 29
奥村吉信 ,1985a, 北陸の東山系石器群 , 大境第９号
奥村吉信 ,1985b, 中部地方日本海側の石刃石器群 , 旧石器考古学 31
奥村吉信 ,1985c, 北陸を舞台とした２万年前の出来事 , 考古学研究第 32 巻第３号
奥村吉信 ,1985d, 白岩藪ノ上遺跡の技術基盤 , 古代文化第 37 巻第２号
奥村吉信 ,1986a, 北陸の二側縁加工ナイフ形石器 , 大境第 10 号
奥村吉信 ,1986b, 北陸にみる茂呂系石器群の性格 , 旧石器考古学 33
奥村吉信 ,1986c, 新町Ⅱ遺跡出土の尖頭器 , 新町Ⅱ遺跡の調査
奥村吉信 ,1986, 立野ヶ原石器群と米ヶ森技法 , 大境第 11 号
奥村吉信 ,1988a, 富山平野の旧石器時代遺跡の遺物集中地点－旧石器時代集団の動態復原をめざして(1)－ , 大境第 12 号
奥村吉信 ,1988b, 北陸の後期旧石器時代前半の石器群 , 旧石器考古学 37
奥村吉信 ,1989, 富山平野の尖頭器・有舌尖頭器 , 旧石器考古学 39
奥村吉信 ,1990, 後期旧石器時代の技術論研究に関する覚書（1）, 魚津市立博物館紀要第１号
奥村吉信 ,1991, 射水丘陵の旧石器時代研究の現状と課題 , 大境第 13 号
奥村吉信 ,1993, 旧石器時代の石斧について , 富山県埋蔵文化財センター所報第 41 号
奥村吉信・麻柄一志 ,1991, 北陸地方の様相 , 石器文化研究３　シンポジウム AT 降灰以前の石器文化―関東地方における変遷と島内対比－
小矢部市教育委員会 ,1979, 富山県小矢部市平桜川東遺跡発掘調査概要
小矢部市教育委員会 ,1992, 富山県小矢部市臼谷岡ノ城北遺跡発掘調査概要
小矢部市教育委員会 ,1995, 富山県小矢部市臼谷岡村遺跡
小矢部市史編集委員会 ,1971, 小矢部市史上巻
小矢部市史編集委員会 ,2002, 小矢部市史－おやべ風土記編－
河西健二 ,1989, 北陸の石斧 , 旧石器時代の石斧（斧形石器）をめぐって
上市町誌編纂委員会 ,1970, 上市町誌
上市町教育委員会 ,1991, 富山県上市町湯神子Ａ遺跡発掘調査概報
上市町教育委員会 ,1994, 富山県上市町丸山Ｂ・眼目新丸山遺跡発掘調査概報
亀田正夫 ,1981a, 平岡遺跡発見の尖頭器 , 富山市考古資料館報第５号
亀田正夫 ,1981b, 八尾町小長谷遺跡発見のけつ状耳飾 , 大境第７号
亀田正夫・西井龍儀 ,1984, 長山遺跡の旧石器について , 大境第８号
小杉町教育委員会 ,1986, 富山県小杉町草山Ｂ遺跡発掘調査概要
小杉町教育委員会 ,1987, 富山県小杉町北野遺跡・椎土遺跡緊急発掘調査概要
小杉町教育委員会 ,1988, 椎土遺跡・塚越貝坪遺跡発掘調査概要
大門町教育委員会 ,2001, 小杉町埋蔵文化財発掘調査一覧 2000 年度
小杉町役場 ,1997, 小杉町史通史編
(財)富山県文化振興財団埋蔵文化財調査事務所 ,2003, 勅使塚古墳・永代遺跡・安居窯跡群・中山中遺跡発掘調査報告
城端町史編集委員会 ,2004, 城端町の歴史と文化
新上市町誌編纂委員会 ,2005, 新上市町誌
砂田佳弘 ,1985, 石斧瞥見－射水郡小杉町石坂採集の打製石器 , 大境第９号
小杉町教育委員会 ,1981, 富山県大門町串田新遺跡Ⅱ
高岡市 ,1991, たかおか－歴史との出会い－
立山町 ,1977, 立山町史上巻
立山町教育委員会 ,1982, 富山県立山町白岩藪ノ上遺跡調査概要（2）
砺波市教育委員会 ,1978, 富山県砺波市梅檀野遺跡群予備調査概要
砺波市史編纂委員会 ,1990, 砺波市史資料編１　考古、古代・中世
富山県 ,1972, 富山県史考古編
富山県 ,1976, 富山県史通史編Ⅰ原始古代
富山県教育委員会 ,1972, 富山県埋蔵文化財調査報告書Ⅱ
富山県教育委員会 ,1973a, 富山県大沢野町直坂遺跡発掘調査概要
富山県教育委員会 ,1973b, 富山県福光町鉄砲谷・向山島・是ヶ谷遺跡発掘調査報告書
富山県教育委員会 ,1974a, 小杉町上野遺跡－記録写真編－
富山県教育委員会 ,1974b, 富山県福光町・城端町立野ヶ原遺跡群第二次緊急発掘調査概要
富山県教育委員会 ,1975a, 富山県朝日町柳田遺跡・柳田古墓緊急発掘調査概報
富山県教育委員会 ,1975b, 富山県福光町・城端町立野ヶ原遺跡群第三次緊急発掘調査概要
富山県教育委員会 ,1976a, 富山県大沢野町直坂Ⅱ遺跡発掘調査概要
富山県教育委員会 ,1976b, 富山県魚津市早月上野遺跡第２次緊急発掘調査概報
富山県教育委員会 ,1976c, 富山県福光町・城端町立野ヶ原遺跡群第四次緊急発掘調査概要
富山県教育委員会 ,1977, 富山県福光町・城端町立野ヶ原遺跡群第五次緊急発掘調査概要
富山県教育委員会 ,1978a, 富山県婦中町細谷遺跡群第一次緊急発掘調査概要
富山県教育委員会 ,1978b, 富山県福光町・城端町立野ヶ原遺跡群第六次緊急発掘調査概要
富山県教育委員会 ,1979, 富山県小杉町流通業務団地 No.20 遺跡緊急発掘調査概要
富山県教育委員会 ,1980, 昭和 54 年度富山県埋蔵文化財調査一覧
富山県教育委員会 ,1982a, 富山県小杉町・大門町小杉流通業務団地内遺跡群第３・４次緊急発掘調査概要
富山県教育委員会 ,1982b, 富山県小杉町上野赤坂Ａ遺跡
富山県教育委員会 ,1983a, 県民公園太閤山ランド遺跡群調査報告（2）
富山県教育委員会 ,1983b, 都市計画街路七美・太閤山・高岡線内遺跡群発掘調査概要
富山県教育委員会 ,1983c, 富山県小杉町・大門町小杉流通業務団地内遺跡群第５次緊急発掘調査概要
富山県教育委員会 ,1984, 富山県小杉町・大門町小杉流通業務団地内遺跡群第６次緊急発掘調査概要
富山県教育委員会 ,1985, 富山県小杉町・大門町小杉流通業務団地内遺跡群第７次緊急発掘調査概要
富山県教育委員会 ,1986a, 富山県小杉町・大門町小杉流通業務団地内遺跡群第８次緊急発掘調査概要－小杉丸山遺跡－
富山県教育委員会 ,1986b, 富山県小杉町・大門町小杉流通業務団地内遺跡群第８次緊急発掘調査概要
富山県教育委員会 ,1986c, 都市計画街路七美・太閤山・高岡線内遺跡群発掘調査概要（4）
富山県教育委員会 ,1991, 遺跡が語る富山の歴史
富山県埋蔵文化財センター ,1989, 三谷遺跡・一ツ山古墳群
富山県埋蔵文化財センター ,1992, 平成４年特別企画展図録斧の文化
富山県埋蔵文化財センター・大山町教育委員会 ,1994, 富山県大山町一ノ瀬遺跡発掘調査報告
富山県民学習カレッジ ,2004, 遥かなる記憶　考古学が語る富山
富山市 ,1987, 富山市史通史上巻
富山市教育委員会 ,1973a, 富山市北押川遺跡
富山市教育委員会 ,1973b, 富山市杉谷 (67・81・64) 遺跡
富山市教育委員会 ,1973c, 呉羽丘陵城山南部の自然科学および文化史跡調査報告書
富山市教育委員会 ,1975, 富山市杉谷（Ａ・Ｇ・Ｈ）遺跡発掘調査報告書
富山市教育委員会 ,1976, 富山市杉谷遺跡発掘調査報告書
富山市教育委員会 ,1979, 北代遺跡試掘調査報告書
富山市教育委員会 ,1981, 北代遺跡
富山市教育委員会 ,1982, 富山市古沢・西金屋地内遺跡試掘調査概要
富山市教育委員会 ,1983, 古沢Ａ遺跡発掘調査概要
富山市教育委員会 ,1985, 富山市野下遺跡発掘調査概要
富山市教育委員会 ,2000a, 境野新遺跡・向野池遺跡
富山市教育委員会 ,2000b, 富山市向野池遺跡
富山市教育委員会 ,2001a, 富山市埋蔵文化財調査報告 109　富山市開ヶ丘中山Ⅳ遺跡発掘調査報告書
富山市教育委員会 ,2001b, 富山市埋蔵文化財調査報告 110　富山市向野池遺跡発掘調査報告書
富山市教育委員会 ,2001c, 富山市埋蔵文化財調査報告 111　富山市茶屋町西山遺跡発掘調査報告書
富山市教育委員会 ,2002, 富山市埋蔵文化財調査報告 114　富山市向野池遺跡発掘調査報告書
富山市教育委員会 ,2003, 富山市埋蔵文化財調査報告 130　富山市北押川Ｃ遺跡発掘調査報告書
富山市教育委員会 ,2004, 富山市埋蔵文化財調査報告 135　富山市開ヶ丘狐谷Ⅲ遺跡・開ヶ丘狐谷Ⅱ遺跡発掘調査報告
滑川市史編さん委員会 ,1979, 滑川市史考古資料編
西井龍儀 ,1963, 富山県下の無土器時代遺跡について , 越中史壇第 24 号
西井龍儀 ,1964, 富山県杉谷内床ノ山発見のナイフ , 上代文化第 34 号
西井龍儀 ,1966a, 高岡市古定塚発見の彫刻刀形石器について , 大境第２号
西井龍儀 ,1966b, 安養寺遺跡について , 大境第２号
西井龍儀 ,1967, 安養寺遺跡の追加資料 , 大境第３号
西井龍儀 ,1968, 人母シモヤマ遺跡の石器群について , 大境第４号
西井龍儀 ,1969, 福岡町小野ワラビ畑発見の石器 , オジャラ第４号
西井龍儀 ,1974, 富山県下の尖頭器の紹介 , 大境第５号
西井龍儀 ,1975, 立美遺跡 , 日本の旧石器文化第２巻遺跡と遺物〈上〉
西井龍儀 ,1977, 紅葉谷周辺発見の旧石器 , 連絡紙 72（富山考古学会）
西井龍儀 ,1979, 入門講座①先土器時代 (1), 富山市考古資料館報第１号
西井龍儀 ,1980, 入門講座②先土器時代 (2), 富山市考古資料館報第２号
西井龍儀 ,1981, 細谷 No.3 遺跡の石器群について , 大境第７号
西井龍儀 ,1983, 富山県の先土器時代研究の現状と課題 , 北陸の考古学　石川考古学研究会々誌第 26 号
西井龍儀 ,1984, 原始編第一章旧石器時代 , 富山市史通史上巻
西井龍儀・藤田富士夫 ,1976, 呉羽丘陵周辺の先土器・縄文時代草創期の遺跡について , 大境第６号
野垣好史 ,2004, 開ヶ丘狐谷Ⅲ遺跡出土のナイフ形石器 , 富山市教育委員会埋蔵文化財センター所報 富山市の遺跡物語 第５号

橋本正 ,1972, 富山県直坂遺跡の調査 , 考古学ジャーナル No.76
橋本正 ,1974, 富山県直坂遺跡 , 日本考古学年報 25
橋本正 ,1975a, 富山県における先土器時代石器群の概要と問題 , 物質文化 24
橋本正 ,1975b, 石器の機能と技術 , 日本の旧石器文化 1　総論編
橋本正 ,1977a, 富山県直坂Ⅱ遺跡 , 日本考古学年報 28
橋本正 ,1977b, 直坂Ⅱ遺跡第 5 ユニットから , どるめん No.15
林寺厳州・古川知明 ,1998, 立山町白岩尾掛遺跡－縄文草創期遺物の新知見－ , 富山市考古資料館報第 34 号
平口哲夫 ,1983, 北陸におけるナイフ形石器文化変遷についての予察 , 北陸の考古学（石川考古学研究会々誌第 26 号）
平口哲夫 ,1986, 旧石器時代 , 図説発掘が語る日本史 第 3 巻 東海・北陸編
福光町教育委員会 ,1981, 富山県福光町野地島遺跡群緊急発掘調査概報
藤田富士夫 ,1983, 日本の古代遺跡 13　富山
婦中町 ,1996, 婦中町史通史編
婦中町 ,1997, 婦中町史資料編
婦中町教育委員会 ,1985, 富山県婦中町新開遺跡・新町Ⅱ遺跡発掘調査概報
婦中町教育委員会 ,1986, 新町Ⅱ遺跡の調査－富山県婦中町新町所在の古代・中世遺跡調査報告－
婦中町教育委員会 ,1998, 富山県婦中町千坊山遺跡 (3)
婦中町教育委員会 ,2000, 富山県婦中町外輪野Ⅰ遺跡・鏡坂Ⅰ遺跡発掘調査報告
古川知明 ,1982, 富山市古沢遺跡採集の旧石器 , 富山市考古資料館報第 8 号
古川知明 ,1983, 富山市追分茶屋出土の台形石器 , 富山市考古資料館報第 9 号
古川知明 ,1984, 立山町白岩尾掛遺跡－縄文時代草創期遺物について－ , 大境第 8 号
古川知明 ,1989, 北陸における尖頭器の様相 , 長野県考古学会誌 59・60
細入村 ,1987, 細入村史
麻柄一志 ,1982, 立野ヶ原型ナイフと井島Ⅰ型ナイフ , 旧石器考古学 24
麻柄一志 ,1984, 日本海沿岸地域における瀬戸内系石器群 , 旧石器考古学 28
麻柄一志 ,1985a, 局部磨製石斧を伴う石器群について , 旧石器考古学 31
麻柄一志 ,1985b, 国府型ナイフ形石器と掻器 , 同志社大学考古学シリーズⅡ　考古学と移住・移動
麻柄一志 ,1986a, いわゆる立野ヶ原型ナイフ形石器の基礎的整理 , 旧石器考古学 33
麻柄一志 ,1986b, 立野ヶ原型ナイフ形石器及び立野ヶ原系石器群 , 日本海地域における旧石器時代の東西交流－国府系・立野ヶ原系石器群をめぐる諸問題－発表要旨
麻柄一志 ,1987, 石器文化と石材選択 , 同志社大学考古学シリーズⅢ　考古学と地域文化
麻柄一志 ,1988, 神子柴型石斧の機能－破損と石質に関する研究ノート－ , 旧石器考古学 37
麻柄一志 ,1992, 向野池遺跡と金屋遺跡の旧石器 , 大境第 14 号
麻柄一志 ,1993, 小杉町新造池出土の石器群の再検討 , 大境第 15 号
麻柄一志 ,1994, 中部地方および東北地方日本海側の瀬戸内系石器群について , 瀬戸内技法とその時代
麻柄一志 ,1995, 立野ヶ原遺跡群ウワダイラＬ遺跡の再検討 , 旧石器考古学 50
麻柄一志 ,1997, 富山県平岡遺跡採集の槍先形尖頭器 , 旧石器考古学 54
麻柄一志 ,1999, 剝片剝離技術と石材 , 旧石器考古学 58
麻柄一志 ,2001, 斧形石器の用途 , 旧石器考古学 61
麻柄一志 ,2003, 富山市御坊山遺跡出土の瀬戸内系石器群 , 富山市考古資料館報 No.40
麻柄一志 ,2005, 後期旧石器時代前葉の剝離技術－米ヶ森技法の出現と展開－ , 旧石器考古学 66
麻柄一志・堤隆 ,1999, 地域研究 50 年の成果と展望－中部地方－ , 旧石器考古学 58
牧野正雄 ,1991, 神谷村の今昔
三浦知徳 ,2003, 石材の選択 , 認知考古学とは何か
三浦知徳 ,2005, 瀬戸内系石器群拡散の荷担者像に関する一私案 , 埼玉考古別冊 8
森秀雄 ,2001, 考古学ノート
八尾町教育委員会 ,1985a, 富山県八尾町長山遺跡発掘調査報告
八尾町教育委員会 ,1986b, 富山県八尾町長山遺跡・京ヶ峰古窯跡緊急発掘調査概要
八尾町教育委員会 ,1988, 富山県八尾町長山遺跡発掘調査概要 (4)
山本正敏 ,1976, 柳田遺跡出土の尖頭器 , 大境第 6 号
山本正敏 ,1984, 射水南部丘陵における先土器時代の遺跡－小杉流通団地内 No.21 遺跡－ , 富山県埋蔵文化財センター所報第 8 号
山本正敏 ,1992, 小矢部市日の宮遺跡 A 地区出土舟形石核 , 富山県埋蔵文化財センター所報第 40 号

| ID | 遺跡名 | 所在地 | 緯度 | 経度 | 標高 | ナイフ形石器 | 台形石器 | 斧形石器 | 剝片尖頭器 | 角錐状石器 | 槍先形尖頭器 | 両面調整石器 | 細石刃・細石核 | 神子柴型石斧 | 有茎尖頭器 | 掻器・削器 | 彫器 | 礫石 | 叩石 | 台石 | 礫器 | 草創期土器 | ブロック | 礫群・配石 | 炭化物集中 | 文献 | 調査歴 |
|---|---|---|---|---|---|---|---|---|---|---|---|---|---|---|---|---|---|---|---|---|---|---|---|---|---|---|
| | **17　石川県** | | | | | | | | | | | | | | | | | | | | | | | | | |
| 170001 | 金沢城跡車橋門 | 金沢市丸の内 | 363326 | 1363904 | 30 | | | | | | | | | | | | | | | | | | | | 石川県立埋文C 1996a | 発掘 |
| 170002 | 四十万 C 遺跡 | 金沢市四十万町 | 362937 | 1363748 | 240 | | | | | | | | | △ | | | | | | | | | | | 松山和彦・布尾和史 1996 | 採集 |
| 170003 | 菅池 C 遺跡 | 金沢市菅池町 | 362931 | 1364336 | 240 | | | | | | | | | | | | | | | | | | | | 北陸旧石器研 1990 | 採集 |
| 170004 | 館山ウエノヤマ遺跡 | 金沢市館山町 | 363106 | 1364143 | 140 | | | | | | | | | | | | | | | | | | | | | 採集 |
| 170005 | 塚崎遺跡 | 金沢市塚崎町 | 363631 | 1364151 | 40 | △ | | | | | | | | | | | | | | | | | | | 北陸旧石器研 1990 | 発掘 |
| 170006 | 中平遺跡 | 金沢市大桑町 | | | 120 | | | | | | | | | | | | | | | | | | | | 松山和彦 1987 | 採集 |
| 170007 | 吉原七ツ塚遺跡 | 金沢市吉原町 | 363633 | 1364139 | 50 | | | | | | | | | | ○ | | | | | | | | | | 北陸旧石器研 1990 | 発掘 |
| 170008 | 河田山 8 号墳 | 小松市国府台 | 362449 | 1363059 | 50 | | | | | | | | | | | | | | | | | | | | 小松市教委 1987 | 発掘 |
| 170009 | 念仏林遺跡 | 小松市四丁町 | 362118 | 1362502 | 8 | | | | | | | | △ | | ○ | | | | | | | | | | 石川県立埋文C 1993b | 発掘 |
| 170010 | 念仏林南遺跡 | 小松市月津町 | 362106 | 1362454 | 8 | | | | | | | | | | | | | | | | | | | | 小松市教委 1995 | 発掘 |
| 170011 | 八里向山 B 遺跡 | 小松市上八里町向山 | 362539 | 1363131 | 38 | ○ | | | | | | | | | | | | | | | | | | | 小松市教委 2004 | 発掘 |
| 170012 | 八里向山 C 遺跡 | 小松市上八里町向山 | 362541 | 1363134 | 36 | ○ | | | | | | | | | | | | | | | | | | | 小松市教委 2004 | 発掘 |
| 170013 | 八里向山 D 遺跡 | 小松市上八里町向山 | 362542 | 1363139 | 34 | | | | | | | | | | | | | | | | | | | | 小松市教委 2004 | 発掘 |
| 170014 | 八里向山 E 遺跡 | 小松市上八里町向山 | 362538 | 1363141 | 43 | | △ | | | | | | | | | | | | | | | | | | 小松市教委 2004 | 発掘 |
| 170015 | 矢田野エジリ古墳 | 小松市矢田野町 | 362103 | 1362520 | 8 | | | | | | | | | | | | ○ | | | | | | | | 小松市教委 1992 | 発掘 |
| 170016 | 宅田上野山遺跡 | 輪島市宅田町 | 372259 | 1365355 | 30 | ○ | ○ | | | | | | | | | ○ | | | | | | | ○ | | 松山和彦 1987/ 輪島市教委 1996 | 発掘 |
| 170017 | 井林遺跡 | 珠洲市若山町中田字井林 | 372712 | 1371508 | 20 | | | | | | △ | | | | | | | | | | | | | | 中野錬次郎 1968/ 平口哲夫 1976 | 採集 |
| 170018 | 雲津遺跡 | 珠洲市三崎町雲津字竹沢 | 372657 | 1371952 | 20 | | | | | | ○ | | | | | | | | | | | | | | 中野錬次郎 1968/ 平口哲夫 1976 | 採集 |
| 170019 | 春日野堂ケ平遺跡 | 珠洲市宝立町春日野堂ケ平 | 372503 | 1371346 | 30 | | | | | | | ○ | | | △ | ○ | | | | | | | | | 樫田誠 1983 | 採集 |
| 170020 | 大野山 A 遺跡 | 加賀市橋立町加佐岬 | 362057 | 1361802 | 35 | | | ○ | | | ○ | | | | | | | | | | | | | | 北陸旧石器研 1990 | 採集 |
| 170021 | 宮地向山遺跡 | 加賀市宮地町 | 362044 | 1362029 | 30 | | | ○ | | | | | | | | ○ | | | | | | | | | 北陸旧石器研 1990 | 発掘 |
| 170022 | 阿手 B 遺跡 | 白山市阿手町 | 361721 | 1363338 | | | | | | | | | | | | △ | | | | | | | | | | 採集 |
| 170023 | 久保ドウ遺跡 | 白山市河内町久保 | 362249 | 1363836 | 260 | ○ | | | | | | | | | | ○ | | | | | | | | | 垣内光次郎 1983/ 北陸旧石器研 1986 | 採集 |
| 170024 | 鳥越城跡 | 白山市三坂町・別宮町・上野町・釜清水町 | 362159 | 1363603 | 312 | | | | | | ○ | | | | | | △ | | | | | | | | | 発掘 |
| 170025 | 金剛寺遺跡 | 能美市金剛寺町 | 362552 | 1363416 | 80 | | | | | | ○ | | | | | | | | | | | | | | 本田 1988b | 採集 |
| 170026 | 灯台笹遺跡 | 能美市灯台笹町 | 362658 | 1363606 | 112 | ○ | | | | | ○ | | | | | ○ | | | | | ○ | | | | 北陸旧石器研 1986 | 発掘 |
| 170027 | 灯台笹裏野 A 遺跡 | 能美市灯台笹町 | 362705 | 1363555 | 107 | ○ | ○ | | | | | | | | | | | | | | | | ○ | | 石川県埋文C 1999b | 発掘 |
| 170028 | 灯台笹下遺跡 | 能美市灯台笹町 | 362659 | 1363557 | 109 | ○ | | | | | △ | | | | | ○ | ○ | | ○ | | | | ○ | ○ | 石川県埋文C 1999b | 発掘 |
| 170029 | 灯台笹ながげ遺跡 | 能美市灯台笹町 | 362655 | 1363558 | 112 | | | | | | ○ | | | | | | | | | | | | | | 石川県埋文C 1999b | 発掘 |
| 170030 | ましじ山遺跡 | 能美市辰口町 | 362649 | 1363237 | | | | | | | ○ | | | | | | | | | | | | | | 北陸旧石器研 1986/ 平口哲夫 1987b | 採集 |
| 170031 | 宮竹あつ坂遺跡 | 能美市宮竹町 | 362706 | 1363551 | 111 | | | | | | | | | | | | | | | | | | | | 石川県埋文C 1999b | 発掘 |
| 170032 | 宮竹うっしょやま A 遺跡 | 能美市宮竹町 | 362653 | 1363542 | 109 | ○ | | | | | | | | | | ○ | ○ | | | | | | | | 石川県立埋文C 1998 | 発掘 |
| 170033 | 宮竹観音開き A 遺跡 | 能美市宮竹町 | 362654 | 1363459 | 104 | | | | | | | | | | | ○ | | | | | | | | | 石川県埋文C 1999a | 発掘 |
| 170034 | 宮竹庄が屋敷 B 遺跡 | 能美市宮竹町 | 362657 | 1363529 | 104 | | | | | | | | | | | | | | | | | | | | 石川県立埋文C 1993a | 発掘 |
| 170035 | 宮竹庄が屋敷 C 遺跡 中央地区 | 能美市宮竹町 | 362657 | 1363530 | 107 | | | | | | ○ | | | | | ○ | ○ | | | | | | | | 石川県埋文C 1999a | 発掘 |
| 170036 | 宮竹庄が屋敷 D 遺跡 | 能美市宮竹町 | 362657 | 1363537 | 109 | | ○ | | | | | | | | | | | | | | | | ○ | | 石川県立埋文C 1993a | 発掘 |
| 170037 | 湯屋遺跡 | 能美市湯屋町 | 362641 | 1363308 | 35 | | | ○ | | | ○ | | | | | | | | | | | | | | 北陸旧石器研 1986/ 平口哲夫 1987b | 発掘 |
| 170038 | 刈安野々宮遺跡 | 河北郡津幡町刈安 | 364025 | 1364709 | 40 | | | | | | | | | | | | | | | | | | | | 石川県立埋文C 1988b | 発掘 |
| 170039 | 上棚地内 | 羽咋郡志賀町上棚地内 | 365909 | 1365008 | 120 | ○ | | | | | | | | | | | | | | | | | | | 津田耕吉 1994 | 採集 |
| 170040 | 鹿頭上の出遺跡 | 羽咋郡志賀町鹿頭 | 371048 | 1364102 | 20 | ○ | | | | | | | | | | | | | | | | | | | 富来町教委 1989 | 発掘 |
| 170041 | ナカノ A 遺跡 | 羽咋郡志賀町赤住 | 370332 | 1364337 | 20 | ○ | | | | | | | | | | ○ | | | | | | | ○ | | 赤住地区埋蔵文化財調査団 1990 | 発掘 |
| 170042 | 福浦ヘラソ遺跡 | 羽咋郡志賀町福浦港 | 370433 | 1364421 | 70 | ○ | | | | | ○ | | | | | ○ | | | | | | | | | 平口哲夫 1978/1981c | 発掘 |
| 170043 | 米浜遺跡 | 羽咋郡志賀町米浜 | 370008 | 1364729 | 2 | ○ | | | | | | | | | | ○ | | | | | | | | | 石川県立埋文C 1980/ 本田 1988a | 発掘 |
| 170044 | 御館遺跡 | 羽咋郡宝達志水町字御館 | 364907 | 1364643 | 20 | ○ | | | | | | | | | | | | | | | | | | | 秋田喜一 1964/ 松永・村井 1974 | 採集 |
| 170045 | 宿東山遺跡 | 羽咋郡宝達志水町宿 | 365008 | 1364617 | 36 | ○ | | | | | | | | | | ○ | | | | | | | ○ | | 松山和彦 1987/ 石川県立埋文C 1987b | 発掘 |
| 170046 | 宿向山遺跡 | 羽咋郡宝達志水町宿 | 365019 | 1364617 | 40 | ○ | | | | | | | | | | | | | | | | | | | 石川県立埋文C 1987a | 発掘 |
| 170047 | 竹生野遺跡 | 羽咋郡宝達志水町竹生野 | 364958 | 1364616 | 37 | | | | | | | | | | | | | | | | | | | | 石川県埋文C 1988a | 発掘 |
| 170048 | 正友はちじがり遺跡 | 羽咋郡宝達志水町正友 | 364759 | 1364541 | 30 | | | | | | ○ | | | | | | | | | | | | | | 秋田喜一 1964 | 採集 |
| 170049 | 免田一本松遺跡 | 羽咋郡宝達志水町免田 | 364740 | 1364506 | 21 | | | | | | | | | | | | | | | | | | | | 松山和彦 1987 | 発掘 |
| 170050 | 新保遺跡 | 鳳珠郡能登町新保 | 371852 | 1371451 | 15 | | | | | | △ | | | | | | | | | | | | | | 山本直人 1985 | 採集 |
| 170051 | 田ノ浦コヤダ遺跡 | 鳳珠郡能登町字出津田ノ浦 | 371823 | 1370939 | 10 | | | | | | | | | | | | | | | | | | | | 四柳嘉章 1983 | 採集 |
| 170052 | 不動寺公民館前遺跡 | 鳳珠郡能登町不動寺 | 372012 | 1371228 | 20 | | | | | | | | | | | ○ | | | | | | | | | 平口哲夫 1981a/1981b | 採集 |

## 参考文献


赤住地区埋蔵文化財調査団 ,1990, 赤住遺跡群
秋田喜一 ,1964, 石川県羽咋郡押水町出土石器の一例 , 古代学研究 37
石川県教育委員会 ,1992, 石川県遺跡地図
(財)石川県埋蔵文化財センター ,1999a, 能美丘陵東遺跡群Ⅳ－いしかわサイエンスパーク整備事業に係る埋蔵文化財発掘調査報告書－
(財)石川県埋蔵文化財センター ,1999b, 能美丘陵東遺跡群Ⅴ－いしかわサイエンスパーク整備事業に係る埋蔵文化財発掘調査報告書－
石川県立埋蔵文化財センター ,1980, 志賀町米浜遺跡－県営圃場整備事業関連埋蔵文化財－調査報告書 1
石川県立埋蔵文化財センター ,1987a, 宿向山遺跡－一般国道 159 号線押水バイパスに係る埋蔵文化財緊急発掘調査報告書－
石川県立埋蔵文化財センター ,1987b, 宿東山遺跡－一般国道 159 号押水バイパス改築工事に係る埋蔵文化財発掘調査報告書
石川県立埋蔵文化財センター ,1988a, 竹生野遺跡
石川県立埋蔵文化財センター ,1988b, 津幡町刈安野々宮遺跡－国道 8 号線改良工事に係る石川県河北郡津幡町刈安野々宮遺跡緊急発掘調査報告
石川県立埋蔵文化財センター ,1993a, 能美丘陵東遺跡群Ⅰ－いしかわサイエンスパーク整備事業に係る埋蔵文化財発掘調査報告書－
石川県立埋蔵文化財センター ,1993b, 念仏林遺跡－石川県土地開発公社串町用地整備事業に係る発掘調査報告書－
石川県立埋蔵文化財センター ,1996a, 金沢城跡車橋門発掘調査報告書
石川県立埋蔵文化財センター ,1996b, 能美丘陵東遺跡群－いしかわサイエンスパーク整備に係る発掘調査 5 ヶ年の概要－
石川県立埋蔵文化財センター ,1997, 平成 8 年度実施事業の概要 , 石川県立埋蔵文化財センター所報第 53 号
石川県立埋蔵文化財センター ,1998, 能美丘陵東遺跡群Ⅲ－いしかわサイエンスパーク整備事業に係る埋蔵文化財発掘調査報告書－
石橋克美 ,1988, 志賀町赤住地区の発掘調査 , 石川県立埋蔵文化財センター所報 26
垣内光次郎 ,1983, 河内村久保ドウ遺跡出土のエンドスクレイパー , 石川県立埋蔵文化財センター所報第 12 号
樫田　誠 ,1983, 珠洲市宝立町春日野堂ヶ平遺跡採集の石器 , 石川考古学研究会々誌 25
亀田文哉 ,1996, 能美丘陵東遺跡群 , 石川県立埋蔵文化財センター所報 51
越坂一也 ,1983, 押水町竹生野遺跡出土の石刃 , 石川県立埋蔵文化財センター所報 12
小松市教育委員会 ,1987, 河田山古墳群発掘調査現地説明会資料（Ⅱ）, 石川考古 176
小松市教育委員会 ,1988, 念仏林遺跡－小松短期大学建設事業に伴う埋蔵文化財発掘調査報告書－
小松市教育委員会 ,1992, 矢田野エジリ古墳発掘調査報告書
小松市教育委員会 ,1995, 念仏林南遺跡Ⅱ－老人ホーム第二松寿園建設に伴う埋蔵文化財発掘調査報告書－
小松市教育委員会 ,2004, 八里向山遺跡群－八里台住宅団地造成事業に係る埋蔵文化財発掘調査報告書－
津田耕吉 ,1994, 羽咋郡志賀町上棚地内採集のナイフ形石器 , 石川考古 221
富来町教育委員会 ,1989, 鹿頭上の出遺跡
中野錬次郎 ,1968, 珠洲市雲津発見の石槍について , 石川考古学研究会々誌 11
能登ダイヤモンド・ゴルフ（予定地）内埋蔵文化財調査委員会 ,1991, ヘラソ遺跡発掘調査報告Ⅲ－縄文後期配石遺構編－
平口哲夫 ,1976, 晩期旧石器時代の遺物 , 珠洲市史第 1 巻資料編自然・考古・古代
平口哲夫 ,1978, 能登福浦ヘラソ遺跡出土の楔形石器 , 石川考古学研究会々誌 21
平口哲夫 ,1981a, 旧石器時代の遺物 , 内浦町史第 1 巻自然・考古・社寺
平口哲夫 ,1981b, 珠洲郡内浦町不動寺公民館遺跡出土の掻器 , 石川考古学研究会々誌 24
平口哲夫 ,1981c, ヘラソ遺跡出土のナイフ形石器 , 石川考古 135
平口哲夫 ,1987a, 北陸旧石器文化研究会第 3 回例会報告 , 石川考古 177
平口哲夫 ,1987b, 旧石器時代 , 辰口町史第 2 巻前近代編
平口哲夫・吉岡康暢 ,1971, 石川県灯台笹遺跡の調査 , 石川考古学研究会々誌 14
藤則夫 ,1974, 押水のあけぼの , 押水町史
北陸旧石器文化研究会 ,1986, 手取川流域旧石器時代遺跡群の予備調査 , 石川考古学研究会々誌 29
北陸旧石器文化研究会 ,1990, 宮地向山遺跡
本田秀生 ,1988a, 米浜遺跡の石器 , 石川考古 181
本田秀生 ,1988b, 辰口町金剛寺出土の尖頭器 , 石川考古 181
松永　清・村井一郎 ,1974, 原始より古代へ , 押水町史
松山和彦 ,1987, 近年出土の石器から－旧石器時代に遡り得る資料－ , 石川県立埋蔵文化財センター所報 23
松山和彦・布尾和史 ,1996, 金沢市四十万 C 遺跡採集の石斧 , 石川考古 235
山本直人 ,1985, 内浦町新保遺跡表採の石槍 , 石川考古 161
吉岡康暢・田中　勲 ,1966, 石川県辰口町灯台笹発見の先土器遺物 , 石川考古学研究会々誌 10
四柳嘉章 ,1983, 田の浦こやだ遺跡 , 能登町史第 3 巻歴史編
輪島市教育委員会 ,1996, 宅田上野山遺跡


| ID | 遺跡名 | 所在地 | 緯度 | 経度 | 標高 | ナイフ形石器 | 台形石器 | 斧形石器 | 剥片尖頭器 | 角錐状石器 | 槍先形尖頭器 | 両面調整石器 | 細石刃・細石核 | 神子柴型石斧 | 有茎尖頭器 | 掻器・削器 | 彫器 | 砥石 | 叩石 | 台石 | 礫器 | 草創期土器 | ブロック | 礫群・配石 | 炭化物集中 | 文献 | 調査歴 |
|---|---|---|---|---|---|---|---|---|---|---|---|---|---|---|---|---|---|---|---|---|---|---|---|---|---|---|
| **18　福井県** | | | | | | | | | | | | | | | | | | | | | | | | | | |
| 180001 | 西下向遺跡 | 坂井市三国町米ヶ脇字西下向 | 361351 | 1360754 | 11 | ○ | | | | | | | | | | ○ | | | ○ | | ○ | | ○ | | | 平口哲夫・松井政信・樫田誠 1984 | 発掘 |
| 180002 | 雄島遺跡 | 坂井市三国町安島字雄島 | 361507 | 1360706 | 24 | | | | | | | | | | | ○ | | | | | | | | | | 松井政信 1982 | 採集 |
| 180003 | 馬コロバシ遺跡 | 坂井市三国町陣ヶ岡字馬コロバシ | 361418 | 1360849 | 41 | | | | | ○ | | | | | | | | | | | | | | | | 松井政信 1982 | 採集 |
| 180004 | 木橋遺跡 | 吉田郡永平寺町高橋字木橋 | 360533 | 1361942 | 58 | ○ | | | | | | | | | | | | | | | | | | | | 松井政信 1986a | 採集 |
| 180005 | 高塚向山遺跡 | あわら市高塚字向山 | 361318 | 1361415 | 20 | | | | | | | | | | | | | | | | | | | | | 松井政信 1996 | 発掘 |
| 180006 | 清王 1 号墳 | あわら市清王 | 361411 | 1361403 | 34 | | | | | | | | | | | | | | | | | | | | | | 発掘 |
| 180007 | 猪野口南幅遺跡 | 勝山市平泉寺町猪野口字南幅 | 360156 | 1363049 | 157 | ○ | | | | | | | | | | ○ | ○ | | | | | | | | | 冨山正明 2000 | 発掘 |
| 180008 | 吉野堺大明池遺跡 | 吉田郡永平寺町松岡吉野堺字大明池 | 360501 | 1361733 | 27 | ○ | | | | | | | | | ○ | | | | | | | | | | | 青木隆佳 2005 | 発掘 |
| 180009 | 野坂山一ノ嶽遺跡 | 敦賀市野坂山一ノ嶽 | 353552 | 1360121 | 650 | ○ | | | | | | | | | | | | | | | | | | | | 敦賀市教委 2001 | 採集 |
| 180010 | 姥ヶ谷古墳 | 坂井市三国町姥ヶ谷 | 361332 | 1360843 | 41 | | | | | | | | | | ○ | | | | | | | | | | | 松井政信 1981 | 発掘 |
| 180011 | 西山遺跡 | あわら市番堂野字西山 | 361515 | 1361205 | 18 | | | | | | | | | | ○ | | | | | | | | | | | 松井政信 1986a | 発掘 |
| 180012 | 王山第 25 号墳 | 鯖江市東鯖江町・上鯖江町王山 | 355622 | 1361105 | 52 | | | | | | | | | | ○ | | | | | | | | | | | 松井政信 1986a | 発掘 |
| 180013 | 鳴鹿山鹿遺跡 | 吉田郡永平寺町鳴鹿山鹿 | 360606 | 1361955 | 44 | | | | | | | ○ | | ○ | ○ | | | | | | | | | | | 土肥孝・岡本東三 1979/ 松井政信 1980 | 採集 |
| 180014 | 吉野堺桑下遺跡 | 吉田郡永平寺町松岡吉野堺字桑下 | 360507 | 1361714 | 19 | | | | | | | | | | | | | | | | | | | | | | 採集 |
| 180015 | 領家遺跡 | 越前市領家 | 355607 | 1361633 | 47 | | | | | | | | | | | | | | | | | | | | | 本多達哉 2005 | 採集 |
| 180016 | 木ノ下遺跡 | 福井市木ノ下町 | 360844 | 1360739 | 12 | | | | | | ○ | | | | | | | | | | | | | | | 松井政信 1986b | 採集 |
| 180017 | 赤尾池遺跡 | 勝山市平泉寺町赤尾池 | 360156 | 1363137 | 204 | | | | | | ○ | | | | | | | | | | | | | | | 冨山正明 2000 | 採集 |
| 180018 | 大渡遺跡 | 勝山市平泉寺町大渡 | 360145 | 1363111 | 190 | | | | | | | | | ○ | | | | | | | | | | | | 冨山正明 2000 | 採集 |
| 180019 | 茶山墳墓群 | 吉田郡永平寺町松岡吉野堺字茶山 | 360511 | 1361759 | 51 | | | | | | | | | | | ○ | | | | | | | | | | 松井政信 1999 | 発掘 |
| 180020 | 市荒川興行寺遺跡 | 吉田郡永平寺町上志比藤巻 | 360409 | 1362526 | 110 | | | | | | | | | ○ | ○ | | | | | | | | | | | 月輪泰 2000 | |
| 180021 | 笈山崎遺跡 | あわら市花の杜 3 丁目字笈山崎 | 361317 | 1361320 | 34 | | | | | | | | | | ○ | | | | | | | | | | | 坪田聡子 2000 | 発掘 |
| 180022 | 岩の鼻遺跡 | 大飯郡おおい町三重字岩の鼻 | 352458 | 1354053 | 49 | | | | | | | | | | ○ | | | | | | | | | | | 網谷克彦 1987 | 発掘 |
| 180023 | 烏浜貝塚 | 三方郡若狭町烏浜字高瀬 | 353317 | 1355403 | 1 | | | | | | | | | | | | | | | | | ○ | | | | 烏浜貝塚研究グループ 1987 | 発掘 |

## 参考文献


青木隆佳 ,2005, 吉野堺大明池遺跡 , 第 20 回福井県発掘調査報告会資料
網谷克彦 ,1987, 岩の鼻遺跡－ 1986 年度調査概報－（福井県教育委員会）
上田三平 ,1920, 若狭及び越前に於ける古代遺跡 , 福井県史蹟勝地調査報告　第一冊
大野延太郎 ,1897, 大ナル石鋒ト精巧ナル石鏃 , 東京人類学会雑誌　第 140 号（東京人類学会）
田中英司 ,2008, 新たに発見された鳴鹿山鹿の献納石鏃 , 埋められた財宝　第 26 回特別展（山梨県立考古博物館）
月輪　泰 ,2000, 市荒川興行寺遺跡（第 15 回福井県発掘調査報告会資料）
坪田聡子 ,2000, 笈山崎遺跡Ⅱ（福井県埋蔵文化財調査センター）
敦賀市教育委員会 ,2001, 弥生以前のツルガ , 弥生時代のツルガ　企画展（敦賀市立博物館）
土肥孝・岡本東三 ,1979, 鳴鹿山鹿遺跡出土遺物について , 土曜考古　第 6 号（土曜考古学研究会）
冨山正明 ,2000, 猪野口南幅遺跡（勝山市教育委員会）
烏浜貝塚研究グループ ,1987, 烏浜貝塚　1980 ～ 1985 年度調査のまとめ（福井県教育委員会）
沼弘・増田進治 ,1968, 福井県鳴鹿遺跡出土の旧石器 , 考古福井　第 1 号（福井考古学研究会）
平口哲夫・松井政信・樫田誠 ,1984, 福井県三国町西下向遺跡の横剥ぎ技法 , 旧石器考古学　第 28 号（旧石器文化談話会）
本多達哉 ,2005, 吉野堺桑下遺跡 , 第 20 回福井県発掘調査報告会資料
松井政信 ,1980, 福井県鳴鹿山鹿遺跡の石器群 , 六呂瀬山古墳群（福井県教育委員会）
松井政信 ,1981, 姥ヶ谷古墳（三国町教育委員会）
松井政信 ,1982, 西下向遺跡発掘調査の意義と成果 , 福井考古学会会報　創刊号（福井考古学会）
松井政信 ,1986a, 雄島遺跡　馬コロバシ遺跡　木橋遺跡 鳴鹿山鹿遺跡　王山 25 号墳　姥ヶ谷古墳　西山遺跡 , 福井県史　資料編 13　考古（福井県）
松井政信 ,1986b, 福井市木ノ下町採集の尖頭器 , 福井考古学会会報　第 15 号（福井考古学会）
松井政信 ,1996, 高塚向山遺跡（金津町教育委員会）
松井政信 ,1999, 泰遠寺山古墳Ⅱ（松岡町教育委員会）

| ID | 遺跡名 | 所在地 | 緯度 | 経度 | 標高 | ナイフ形石器 | 台形石器 | 斧形石器 | 剥片尖頭器 | 角錐状石器 | 槍先形尖頭器 | 両面調整石器 | 細石刃・細石核 | 神子柴型石斧 | 有茎尖頭器 | 掻器・削器 | 彫器 | 礫石 | 叩石 | 台石 | 礫器 | 草創期土器 | ブロック | 礫群・配石 | 炭化物集中 | 文献 | 調査歴 |
|---|---|---|---|---|---|---|---|---|---|---|---|---|---|---|---|---|---|---|---|---|---|---|---|---|---|---|
| **19　山梨県** | | | | | | | | | | | | | | | | | | | | | | | | | | |
| 190001 | 横針前久保遺跡 | 北杜市長坂町白井字横針 | 355045 | 1382205 | 797 | | ○ | ○ | | | | | | | | ○ | ○ | | ○ | | | | ○ | ○ | ○ | 村石真澄・小林稔・田中宗博・保坂康夫2000 | 発掘 |
| 190002 | 丘の公園第２遺跡 | 北杜市高根町清里 | 355422 | 1382540 | 1217 | ○ | | | | | | | | | | ○ | ○ | | ○ | | | | ○ | ○ | | 保坂康夫 1989 | 発掘 |
| 190003 | 丘の公園第１遺跡 | 北杜市高根町清里 | 355432 | 1382539 | 1233 | ○ | | | | | | | | | | ○ | ○ | | | | | | ○ | | | 村松佳幸・秋山圭子・網倉邦生・保坂康夫2008 | 発掘 |
| 190004 | 丘の公園第６遺跡 | 北杜市高根町清里 | 355425 | 1382547 | 1210 | | | | | | ○ | | | | | | | | | | | | ○ | | | 保坂康夫 1990 | 発掘 |
| 190005 | 丘の公園 14 番ホール遺跡 | 北杜市高根町清里 | 355352 | 1382537 | 1150 | | | | | | ○ | | | | | ○ | | | | | | | ○ | | ○ | 保坂康夫 1985a | 発掘 |
| 190006 | 丘の公園第５遺跡 | 北杜市高根町清里 | 355422 | 1382548 | 1205 | | | | | | ○ | | | | | | | | | | | | | | | 保坂康夫 1990 | 発掘 |
| 190007 | 神取遺跡 | 北杜市明野町神取 | 354632 | 1382556 | 487 | | | | | | ○ | | | | ○ | ○ | | | | | ○ | ○ | ○ | | | 佐野隆 1994 | 発掘 |
| 190008 | 立石遺跡 1982 年調査 | 甲府市上向山字立石 | 353503 | 1383521 | 322 | ○ | | | | | | | | | | | | | | | | | ○ | | | 小林広和・里村晃一 1996 | 発掘 |
| 190009 | 立石遺跡 1985 年調査 | 甲府市上向山字立石 | 353504 | 1383525 | 320 | | ○ | | | | | | | | | ○ | | | | | | | ○ | | | 保坂康夫 1985 | 発掘 |
| 190010 | 塚越北遺跡 A 地点 | 笛吹市一宮町塚越北 | 353839 | 1384249 | 444 | ○ | | | | | ○ | | | | | ○ | | | | | | | ○ | | | 保坂康夫 1986 | 発掘 |
| 190011 | 野呂原遺跡 | 甲州市勝沼町野呂原 | 353848 | 1384258 | 445 | | | | | | ○ | | | | | | | | | | | | | | | 保坂康夫 1987c | 発掘 |
| 190012 | 天神堂遺跡 | 南巨摩郡南部町万沢字天神堂 | 351321 | 1383046 | 134 | ○ | | | | | ○ | | | | | ○ | ○ | | ○ | | | | ○ | ○ | | 伊藤恒彦 1979/ 保坂康夫 2004 | 発掘 |
| 190013 | 権現堂遺跡 | 南巨摩郡南部町万沢字権現堂 | 351251 | 1383053 | 156 | ○ | | | | | ○ | | | | | ○ | ○ | | | | | | ○ | ○ | | 小林広和・里村晃一・藤本丑雄 1976 | 発掘 |
| 190014 | 切久保遺跡 | 南巨摩郡南部町福士字切久保 | 351406 | 1382926 | 167 | | | | | | ○ | | | | | | | | | | | | ○ | | | 小林広和・里村晃一 1974 | 発掘 |
| 190015 | 一杯窪遺跡 | 都留市大野字一杯窪 | 353044 | 1385725 | 906 | | | ○ | | | | | | | | ○ | | | | ○ | | | ○ | ○ | ○ | 小林広和・里村晃一・上杉陽 1982 | 発掘 |
| 190016 | 社口遺跡 | 北杜市高根町社口 | 355019 | 1382531 | 732 | | | | | | | | | | | ○ | | ○ | | | | ○ | ○ | | | 櫛原功一 1997 | 発掘 |
| 190017 | 次郎構遺跡 | 北杜市高根町下黒沢字打越 | 354754 | 1382435 | 616 | ○ | | | | | | | | | | | | | | | | | | | | 雨宮正樹 1996 | 発掘 |
| 190018 | 湯沢遺跡 | 北杜市高根町下黒沢字湯沢 | 354738 | 1382420 | 608 | | | | | | | | | | | | | | | | | | | | | 雨宮正樹 1983 | 発掘 |
| 190019 | 下大内遺跡 | 北杜市明野町小笠原字下大内 | 354524 | 1382700 | 533 | ○ | | | | | | | | | ○ | | | | | | | | | | | 佐野隆 1997 | 発掘 |
| 190020 | 古林第４遺跡 | 北杜市大泉町西井出 | 355139 | 1382356 | 867 | ○ | | | | | | | | | | | | | | | | | | | | 伊藤公明・角張淳一 1999 | 発掘 |
| 190021 | 段道遺跡 | 北杜市長坂町渋沢字段道 | 354925 | 1382259 | 702 | ○ | | | | | | | | | | | | | | | | | | | | 長谷川誠 2004 | 発掘 |
| 190022 | 原の前遺跡 | 北杜市須玉町津金字原の前 | 355106 | 1382640 | 790 | | | | | | | | | | | ○ | | | | | | | | | | 保坂康夫 2002a | 発掘 |
| 190023 | 桑原南遺跡 | 北杜市須玉町津金字桑原南 | 355111 | 1382643 | 790 | | | | | | | | | | | ○ | | | | | | | | | | 保坂康夫 2002a | 発掘 |
| 190024 | 唐松遺跡 | 甲斐市宇津谷字唐松 | 354202 | 1382812 | 370 | ○ | | | | | | | | | | | | | | | | | | | | 村松佳幸 1996 | 発掘 |
| 190025 | 双葉２号墳 | 甲斐市下今井字立間 | 354055 | 1383014 | 341 | | | | | | ○ | | | | | | | | | | | | | | | 伊藤恒彦 1978 | 発掘 |
| 190026 | 大門遺跡 | 韮崎市旭町上条中割字大門 | 354102 | 1382658 | 378 | ○ | | | | | | | | | | | | | | | | | | | | 閏間俊明 2000 | 表採 |
| 190027 | 滝坂遺跡 | 韮崎市水神２丁目青坂 | 354300 | 1382627 | 420 | | | | | | ○ | | | | | | | | | | | | | | | 保坂康夫 2009 | 発掘 |
| 190028 | 上手沢遺跡 | 韮崎市穂坂町宮久保字上手沢 | 354421 | 1382907 | 588 | ○ | | | | | | | | | | | | | | | | | | | | 平野修 2004 | 発掘 |
| 190029 | 六科丘遺跡 | 南アルプス市平岡字六科丘 | 353630 | 1382646 | 434 | ○ | | | | | ○ | | | | | | | | | | | | | | | 大森隆志 1985 | 発掘 |
| 190030 | 長田口遺跡 | 南アルプス市平岡字長田口 | 353637 | 1382625 | 439 | ○ | | | | | ○ | | | | | | | | | | | | | | | 保坂和博・松土一志・浅利司 1993 | 発掘 |
| 190031 | 鋳物師屋遺跡 | 南アルプス市下市之瀬字〆木 | 353553 | 1382731 | 285 | | | | | | ○ | | | | | | | | | | | | | | | 宮里学 1994 | 発掘 |
| 190032 | 銚子原遺跡 | 笛吹市八代町岡字稲山原 | 353557 | 1383839 | 424 | ○ | | | | | | | | | | | | | | | | | | | | 保坂康夫 2006 | 発掘 |
| 190033 | 笠木地蔵遺跡 | 笛吹市一宮町国分字笠木地蔵 | 353806 | 1384111 | 378 | | | | | | ○ | | | | | | | | | | | | | | | 保坂康夫 1985b | 発掘 |
| 190034 | 豆塚遺跡 | 笛吹市一宮町国分字豆塚 | 353803 | 1384102 | 373 | | | | | | ○ | | | | ○ | | | | | | | | | | | 保坂康夫 1985 | 表採 |
| 190035 | 諏訪尻遺跡 | 笛吹市境川町諏訪尻 | 353556 | 1383619 | 313 | ○ | | | | | ○ | | | | | | | | | | | | | | | 網倉邦生 2000 | 発掘 |
| 190036 | 小平沢遺跡 | 甲府市下向山字小平沢 | 353512 | 1383424 | 345 | ○ | | | | | | | | | | | | | | | | | | | | 中山千恵・林部光 1989 | 試掘 |
| 190037 | 後呂遺跡 | 甲府市右左口字後呂 | 353416 | 1383504 | 324 | ○ | | | | | | | | | | | | | | | | | | | | 中山誠二 1986 | 発掘 |
| 190038 | 米倉山Ｂ遺跡 | 甲府市下向山字米倉山 | 353303 | 1383442 | 304 | ○ | | | | | ○ | | | | | | | | | | | | | | | 保坂康夫 1999 | 発掘 |
| 190039 | 米倉山遺跡 | 甲府市下向山字米倉山 | 353505 | 1383414 | 377 | ○ | | | | | | | | | | | | | | | | | | | | 山本寿々雄 1955/ 保坂康夫 1885c | 表採 |
| 190040 | 菖蒲池遺跡 | 甲府市下向山字菖蒲池 | 353501 | 1383414 | 374 | ○ | | | | | | | | | | | | | | | | | | | | 森原明廣 1992 | 発掘 |
| 190041 | 東山北遺跡 | 甲府市下向山字東山 | 353534 | 1383505 | 298 | ○ | | | | | | | | | | | | | | | | | | | | 宮里学 1993 | 発掘 |
| 190042 | 上の平遺跡 第１～３次調査 | 甲府市下向山字上の平 | 353517 | 1383507 | 337 | ○ | | | | | | | | | | ○ | | | | | | | | | | 小林広和・里村晃一 1991 | 発掘 |
| 190043 | 上の平遺跡 第４・５次調査 | 甲府市下向山字上の平 | 353517 | 1383511 | 336 | ○ | | | | | ○ | | | | | | | | | | | | | | | 保坂康夫 1987a | 発掘 |
| 190044 | 下向山遺跡 | 甲府市下向山字東原 | 353450 | 1383458 | 312 | ○ | | | | | | | | | | | | | | | | | | | | 吉田格 1963/ 保坂康夫 2002b | 発掘 |
| 190045 | 横畑遺跡 | 中央市大鳥居字横畑 | 353350 | 1383333 | 328 | ○ | | | | | | | | | | | | | | | | | | | | 保坂康夫 1987b | 発掘 |
| 190046 | 弥二郎遺跡 | 中央市関原字弥二郎 | 353407 | 1383350 | 326 | ○ | | | | | | | | | | | | | | | | | | | | 保坂康夫 1987b | 発掘 |
| 190047 | 宮の前遺跡 | 市川三郷町黒沢字宮の前 | 353200 | 1382751 | 372 | | | | | | | | | | | | ○ | | | | | | | | | 宮里学 1995 | 発掘 |
| 190048 | 桜井遺跡 | 南巨摩郡身延町桜井 | 352285 | 1382712 | 279 | | | | | | | | | | | | | | | | | | | | | 保坂康夫・望月明彦・池谷信之 2003 | 表採 |
| 190049 | 上原間遺跡 | 南巨摩郡南部町本郷字上原間 | 351759 | 1382628 | 185 | | | | | | | | | | | | | | | | | | | | | 保坂康夫・望月明彦・池谷信之 2003 | 表採 |
| 190050 | 八幡平遺跡 | 南巨摩郡南部町福士字峰 | 351412 | 1382838 | 212 | ○ | | | | | ○ | | | | | | | | | | | | | | | 新井正樹 2002/ 保坂康夫 2002c | 表採 |
| 190051 | 水代遺跡 | 南巨摩郡南部町福士字峰 | 351420 | 1382839 | 190 | ○ | | | | | | | | | | | | | | | | | | | | 新井正樹 2002/ 保坂康夫 2002c | 表採 |
| 190052 | 金比羅山遺跡 | 南巨摩郡南部町万沢字松山 | 351312 | 1383041 | 162 | ○ | | | | | | | | | | | | | | | | | | | | 新井正樹 2002/ 保坂康夫 2002c | 表採 |
| 190053 | 天来山遺跡 | 南巨摩郡南部町福士字峰 | 351417 | 1382845 | 177 | | | | | | | | | | | ○ | ○ | | | | | | | | | 新井正樹 2002/ 保坂康夫 2002c | 表採 |
| 190054 | 中尾遺跡 | 南巨摩郡南部町万沢字中尾 | 351320 | 1383106 | 110 | | | | | | ○ | | | | | | | | | | | | | | | 新井正樹 2002/ 保坂康夫 2002c | 表採 |
| 190055 | 柿の久保遺跡 | 南巨摩郡南部町万沢字柿の久保 | 351328 | 1383054 | 132 | | | | | | | | | | ○ | | | | | | | | | | | 新井正樹 2002/ 保坂康夫 2002c | 表採 |
| 190056 | 向島遺跡 | 南巨摩郡南部町福士字切久保原 | 351410 | 1382913 | 185 | | | | | | ○ | | | | | | | | | | | | | | | 小林広和 1972 | 表採 |
| 190057 | 真原遺跡 | 北杜市武川町山高字真原 | 354631 | 1382015 | 691 | | | | | | | | | | ○ | | | | | | | | | | | 山梨県立考古博物館 2008 | 表採 |
| 190058 | 実原Ｂ遺跡 | 北杜市武川町黒沢字実原 | 354642 | 1382212 | 563 | | | | | | | | | | ○ | | | | | | | | | | | 武川村教育委員会 1989 | 表採 |
| 190059 | 坂井遺跡 | 韮崎市藤井町坂井字茅林 | 354338 | 1382554 | 453 | | | | | | ○ | | | | | | | | | | | | | | | 秋山圭子 1998 | 表採 |
| 190060 | 柳原遺跡 | 笛吹市境川町小黒坂字柳原 | 353548 | 1383723 | 345 | | | | | | | | | | ○ | | | | | | | | | | | 境川村教育委員会 1983 | 発掘 |
| 190061 | 清田遺跡 | 甲州市塩山藤木字清田 | 354348 | 1384326 | 466 | | | | | | | | | | ○ | | | | | | | | | | | 佐野隆・加藤博文・小宮山隆 1993 | 表採 |
| 190062 | 関山遺跡 | 上野原市関山 | 353714 | 1390701 | 234 | | | | | | | | | | ○ | | | | | | | | | | | 田中悟道 1989 | 発掘 |
| 190063 | 穴沢遺跡 | 上野原市穴沢 | 353957 | 1390612 | 385 | | | | | | ○ | | | | | | | | | | | | | | | 小西直樹 1992 | 発掘 |
| 190064 | 仲大地遺跡 | 上野原市大野字仲大地 | 353702 | 1390144 | 460 | | | | | | | | | | ○ | | | | | | | | | | | 上野原町教育委員会 1976 | 発掘 |
| 190065 | 後林遺跡 | 大月市花咲字後林 | 353636 | 1385520 | 443 | | | | | | ○ | | | | | | | | | | | | | | | 杉本正文 1998/ 山梨県立考古博 2008 | 発掘 |
| 190066 | 大月遺跡 第７・８次調査 | 大月市大月２丁目 | 353632 | 1385624 | 365 | | | | | | | | | | ○ | | | | | | | | | | | 小林公治・笠原みゆき 2000 | 発掘 |
| 190067 | 原平遺跡 | 大月市大月町真木字原平 | 353609 | 1385446 | 424 | | | | | | | | | | ○ | | | | | | | | | | | 長沢宏昌・崎田哲・保坂康夫 1999 | 発掘 |

## 参考文献


秋山圭子 ,1998, 坂井遺跡表面採集品について , 坂井遺跡　送電線鉄塔に伴う埋蔵文化財発掘調査報告書　韮崎市教育委員会

網倉邦生 ,2000, 旧石器時代の遺物 , 諏訪尻遺跡　山梨県埋蔵文化財センター調査報告第 180 集

雨宮正樹 ,1983, 高根町湯沢遺跡 , 山梨考古第１０号　山梨県考古学協会

雨宮正樹 ,1996, 次郎構遺跡 , 高根町埋蔵文化財第９集

新井正樹 ,2002, 富沢町の遺跡 , 富沢町誌　上巻

伊藤公明・角張淳一 ,1999, 古林第４遺跡Ⅰ（石器編）　大泉村埋蔵文化財調査報告書 12 集

伊藤恒彦 ,1978, その他の出土遺物 , 山梨県中央道埋蔵文化財包蔵地発掘調査報告書－北巨摩郡双葉町地内１－

伊藤恒彦 ,1979, 天神堂石器群の再検討 , 甲斐考古 16 の２

上野原町教育委員会 ,1976, 仲大地遺跡

閏間俊明 ,2000, 大門遺跡 , 八ヶ岳考古　平成 11 年度年報　北巨摩郡市町村文化財担当者会

大森隆志 ,1985, 遺構外出土の遺物　石器 , 六科丘遺跡　櫛形町文化財調査報告 No. 3

櫛原功一 ,1997, 社口遺跡第３次発掘調査報告書　高根町教育委員会

奥水達司 ,2002, 横針前久保遺跡出土黒曜石のフィッショントラック年代測定 , 研究紀要 18　山梨県立考古博物館・山梨県埋蔵文化財センター

小西直樹 ,1992, 穴沢遺跡 , 穴沢遺跡・カイル遺跡　上野原町埋蔵文化財調査報告書３

小林公治・笠原みゆき ,2000, 大月遺跡第７・８次調査　山梨県埋蔵文化財センター調査報告第 159 集

小林広和 ,1972, 富士川流域の先史時代遺物（表採）－富沢町周辺先史土器文化の予察として－ , 史陵３　山梨史学研究会

小林広和 ,1998, 一杯窪遺跡 , 山梨県史　資料編１　原始・古代１　考古（遺跡）

小林広和・里村晃一 ,1974, 概報山梨県切久保遺跡の調査 , 史陵 4

小林広和・里村晃一 ,1991, 上の平遺跡（第１・２・３次調査）　山梨県埋蔵文化財センター調査報告第 59 集

小林広和・里村晃一 ,1996, 立石・宮の上遺跡　山梨県埋蔵文化財センター調査報告第 110 集

小林広和・里村晃一・上杉陽 ,1982, 桂川支流菅野川一杯窪で発見された旧石器とその火山灰層 , 日本第四紀学会講演要旨集 12

小林広和・里村晃一・藤本丑雄 ,1976, 山梨県権現堂石器文化の調査（第１次）, 信濃第 28 巻第４号

境川村教育委員会 ,1983, 柳原遺跡

佐野隆 ,1994, 神取

佐野隆 ,1997, 下大内遺跡・屋敷添第２遺跡・中原遺跡　　明野村文化財調査報告第９集

佐野隆・加藤博文・小宮山隆 ,1993, 明野村神取遺跡出土の縄文時代草創期の遺物について , 山梨県考古学協会誌　第６号

杉本正文 ,1998, 柴草遺跡 , 山梨県史　資料編１　原始・古代１　考古（遺跡）

田中悟道 ,1989, 川合遺跡・関山遺跡　上野原町埋蔵文化財調査報告書２

富沢町史編纂室 ,1971, 天神堂遺跡発掘調査報告書

長沢宏昌・崎田哲・保坂康夫 ,1999, 原平遺跡　山梨県埋蔵文化財センター調査報告第 160 集

中山誠二 ,1986, 後呂遺跡 , 一の沢西遺跡・村上遺跡・後呂遺跡・浜井場遺跡　山梨県埋蔵文化財センター調査報告第 16 集

中山千恵・林部光 ,1989, 米倉山地域遺跡詳細分布調査報告書　中道町教育委員会

長谷川誠 ,2004, 段道遺跡　長坂町埋蔵文化財発掘調査報告書第 28 集

平野修 ,2004, 山梨県韮崎市上手沢遺跡発掘調査報告 , 帝京大学山梨文化財研究所研究報告第 12 集

保坂和博・松土一志・浅利司 ,1993, 長田口遺跡　山梨県埋蔵文化財センター調査報告書第 82 集

保坂康夫 ,1985a, 丘の公園 14 番ホール遺跡範囲確認調査報告書　山梨県埋蔵文化財センター調査報告第８集

保坂康夫 ,1985b, 先土器時代及び縄文時代草創期 , 笠木地蔵遺跡 山梨県埋蔵文化財センター調査報告第 12 集
保坂康夫 ,1985c, 山梨県下の先土器時代資料の検討 1 , 研究紀要２　山梨県立考古博物館・山梨県埋蔵文化財センター
保坂康夫 ,1986, 先土器時代の石器 , 釈迦堂Ⅰ　山梨県埋蔵文化財センター調査報告第 17 集
保坂康夫 ,1987a, 先土器時代の遺物 , 上の平遺跡第４・５次発掘調査報告書　山梨県埋蔵文化財センター調査報告第 29 集
保坂康夫 ,1987b, 横畑遺跡・弥二郎遺跡　山梨県埋蔵文化財センター調査報告第 20 集
保坂康夫 ,1987c, 先土器時代 , 釈迦堂Ⅲ　山梨県埋蔵文化財センター調査報告第 22 集
保坂康夫 ,1989, 丘の公園第２遺跡発掘調査報告書　山梨県埋蔵文化財センター調査報告第 46 集
保坂康夫 ,1990, 丘の公園第５遺跡　山梨県埋蔵文化財センター調査報告第 56 集
保坂康夫 ,1999, 旧石器時代の遺物 , 米倉山Ｂ遺跡　山梨県埋蔵文化財センター調査報告第 163 集
保坂康夫 ,2002a, 旧石器時代 , 須玉町史　通史編　第１巻　序論・原始・古代・中世・近世
保坂康夫 ,2002b, 山梨県内の細石刃石器群研究－中道町下向山遺跡の旧石器時代資料の再検討－ , 県史だより第 23 号
保坂康夫 ,2002c, 旧石器時代の富沢町 , 富沢町誌　上巻
保坂康夫 ,2004, 天神堂遺跡の礫群・配石 , 山梨県埋蔵文化財センター・山梨県立考古博物館研究紀要 20
保坂康夫 ,2006, 切出形石器 , 銚子原遺跡　笛吹市文化財調査報告書第４集
保坂康夫 ,2009, 男女倉型有樋尖頭器 , 滝坂遺跡　韮崎市教育委員会・山梨文化財研究所
保坂康夫・望月明彦・池谷信之 ,2003, 石材管理と石器製作－山梨県天神堂遺跡の黒曜石原産地推定と原産地クラスターの抽出から－ , 帝京大学山梨文化財研究所研究報告第 11 集
宮里学 ,1993, 旧石器時代の遺物 , 東山北遺跡　山梨県埋蔵文化財センター調査報告第 79 集
宮里学 ,1994, 旧石器時代の石器 , 鋳物師屋遺跡　櫛形町文化財調査報告 No.12
宮里学 ,1995, 旧石器時代の遺物 , 宮の前遺跡　山梨県埋蔵文化財センター調査報告第 107 集
武川村教育委員会 ,1989, 山梨県北巨摩郡武川村遺跡詳細分布調査報告書
村石真澄・小林稔・田中宗博・保坂康夫 ,2000, 横針前久保遺跡・米山遺跡・横針中山遺跡　山梨県埋蔵文化財センター調査報告第 176 集
村松佳幸 ,1996, 石器 , 唐松遺跡　山梨県埋蔵文化財センター調査報告書第 111 集
村松佳幸・秋山圭子・網倉邦生・保坂康夫 ,2008, 丘の公園第１遺跡　北杜市教育委員会
森原明廣 ,1992, 菖蒲池遺跡　山梨県埋蔵文化財センター調査報告第 119 集
山梨県立考古博物館 ,2008, 埋められた財宝　第 26 回特別展図録
山本寿々雄 ,1955, 山梨県下に於ける無土器文化の調査（予報）－米倉山の例－ , 石器時代　第１号
吉田格 ,1963, 山梨県東八代郡下向山－縄文中期五領ヶ台式土器の研究－ , 考古学雑誌 48 － 3

| ID | 遺跡名 | 所在地 | 緯度 | 経度 | 標高 | ナイフ形石器 | 台形石器 | 斧形石器 | 剥片尖頭器 | 角錐状石器 | 槍先形尖頭器 | 両面調整石器 | 細石刃・細石核 | 神子柴型石斧 | 有茎尖頭器 | 掻器・削器 | 彫器 | 砥石 | 叩石 | 台石 | 礫器 | 草創期土器 | プロック | 礫群・配石 | 炭化物集中 | 文献 | 調査歴 |
|---|---|---|---|---|---|---|---|---|---|---|---|---|---|---|---|---|---|---|---|---|---|---|---|---|---|---|
| | **20　長野県** | | | | | | | | | | | | | | | | | | | | | | | | | |
| 200001 | 小坂遺跡 | 下水内郡栄村小坂 | 365715 | 1383256 | 549 | ○ | | | | | ○ | | | | | | ○ | | | | | | | | | 栄村教委 1976 | 発掘 |
| 200002 | 横倉遺跡 | 下水内郡栄村 | 365848 | 1383307 | 286 | | | | | | ○ | | | | | | | | | | | | | | | 神田五六・永峯光一 1958 | |
| 200003 | 天代ドド遺跡 | 下水内郡栄村 | 365637 | 1383426 | 545 | | | | | | ○ | | | ○ | | | | | | | | | | | | 長野県 1981 | |
| 200004 | 堂原遺跡 | 下水内郡栄村 | 365925 | 1383501 | 274 | | | | | | | | | | | | | | | | | | | | | 長野県 1981 | |
| 200005 | 大日影遺跡 | 中野市豊田 | 365925 | 1383501 | 350 | | | | | | ○ | | | | | | | | | | | | | | | 長野県 1981 | |
| 200006 | 水の沢遺跡 | 飯山市 | 365800 | 1382521 | 510 | ○ | | | | | ○ | | | | | | | | | | | | | | | 長野県 1981 | |
| 200007 | 真宋寺裏遺跡 | 飯山市 | 365504 | 1382348 | 310 | ○ | | | | | | | ○ | | | | | | | | | | | | | 長野県 1981 | |
| 200008 | 大塚遺跡 | 飯山市 | 365355 | 1382253 | 350 | ○ | | | | | | | ○ | | | | | | | | | | | | | 長野県 1981 | |
| 200009 | 上野遺跡 | 飯山市 | 365408 | 1382349 | 320 | ○ | | ○ | | | | | ○ | | | ○ | ○ | | | | | | | | | 飯山市教委 | |
| 200010 | 宮中遺跡 | 飯山市 | 365302 | 1382433 | 350 | ○ | | | | | | | ○ | | | | | | | | | | | | | 長野県 1981 | |
| 200011 | 瀬附遺跡 | 飯山市 | 365330 | 1382405 | 320 | ○ | | | | | | | | | | | | | | | | | | | | 長野県 1981 | |
| 200012 | 日焼遺跡 | 飯山市 | 365410 | 1382401 | 315 | ○ | | | | | | | | | | ○ | ○ | | | | | | | | | 飯山市教委 | 発掘 |
| 200013 | 太子林遺跡 | 飯山市 | 365345 | 1382416 | 340 | ○ | | ○ | | | | | | | | | | | | | | | | | | 飯山市教委 | 発掘 |
| 200014 | 新堤遺跡 | 飯山市 | 365734 | 1382523 | 485 | ○ | | | | | | | | | | ○ | | | | | | | | | | 飯山市教委 | 発掘 |
| 200015 | 千苅遺跡 | 飯山市 | 365248 | 1382427 | 310 | | | | | | ○ | | ○ | | | ○ | ○ | | | | | | | | | 長野県 1981 | |
| 200016 | オリハンザ遺跡 | 飯山市 | 365808 | 1382520 | 520 | | | | | | ○ | | ○ | | | | | | | | | | | | | 長野県 1981 | |
| 200017 | 長峰南遺跡 | 飯山市 | 365221 | 1382158 | 495 | | | | | | ○ | | | | | | | | | | | | | | | 長野県 1981 | |
| 200018 | 関沢遺跡 | 飯山市 | 365329 | 1382430 | 335 | | | | | | ○ | | | | | | | | | | | | | | | 飯山市教委 | 発掘 |
| 200019 | 城の前遺跡 | 飯山市 | 365251 | 1382445 | 325 | | | | | | ○ | | | | | | | | | | | | | | | 長野県 1981 | |
| 200020 | 山岸遺跡 | 飯山市 | 365033 | 1382339 | 340 | | | | | | ○ | | | | | ○ | | | | | | | | | | 長野県 1981 | |
| 200021 | 十三ヶ丘遺跡 | 飯山市 | 365058 | 1382013 | 630 | | | | | | ○ | | | | | | | | | | | | | | | 長野県 1981 | |
| 200022 | 安田神社遺跡 | 飯山市 | 365026 | 1382203 | 355 | | | | | | | | ○ | | | | | | | | | | | | | 長野県 1981 | |
| 200023 | トトノ池南遺跡 | 飯山市 | 365710 | 1382450 | 530 | | | | | | | | | | | ○ | | | | | | | | | | 飯山市教委 | 発掘 |
| 200024 | 鶴巻遺跡 | 飯山市 | | | | | | | | | | | | | | | ○ | | | | | | | | | 長野県 1981 | |
| 200025 | 針湖池遺跡 | 飯山市 | 365302 | 1382208 | 385 | | | | | | | | | | | | | | | | | | | | | 長野県 1981 | |
| 200026 | 大倉崎Ⅰ遺跡 | 飯山市 | 365336 | 1382359 | 320 | | | | | | | | | | | | | | | | | | | | | 飯山市教委 | 発掘 |
| 200027 | 東大滝遺跡 | 下高井郡野沢温泉村 | 365845 | 1382937 | 290 | ○ | | | | | ○ | | | | | ○ | ○ | | | | | | | | | 長野県 1981 | |
| 200028 | 坪山遺跡 | 下高井郡野沢温泉村 | 365427 | 1382644 | 620 | | | | | | ○ | | | | | | | | | | | | | | | 長野県 1981 | |
| 200029 | 鬼久保遺跡 | 下高井郡木島平村 | | | | | | | | | ○ | | | | | ○ | | | | | | | | | | 長野県 1981 | |
| 200030 | 木戸池遺跡 | 下高井郡山ノ内町 | 364153 | 1382932 | 1620 | | | | | | | | | | | | | | | | | | | | | 長野県 1981 | |
| 200031 | 上林中道南遺跡 | 下高井郡山ノ内町 | 364322 | 1382657 | 850 | | | | | | | | | | | | | | | | | | | | | 長野県 1981 | |
| 200032 | 三社遺跡 | 下高井郡山ノ内町 | 364433 | 1382452 | 600 | | | | | | | | | | | | | | | | | | | | | 長野県 1981 | |
| 200033 | とおみ通し遺跡 | 下高井郡山ノ内町 | 364727 | 1382436 | 970 | | | | | | | | | | | | | | | | | | | | | 長野県 1981 | |
| 200034 | 北志賀高社山スキー場遺跡 | 下高井郡山ノ内町 | 364645 | 1382448 | 690 | | | | | | | | | | | | | | | | | | | | | 長野県 1981 | |
| 200035 | 前坂遺跡 | 下高井郡山ノ内町 | 364629 | 1382501 | 630 | | | | | | | | | | | | | | | | | | | | | 長野県 1981 | |
| 200036 | 村林遺跡 | 中野市 | | | | ○ | | | | | | | | | | | | | | | | | | | | 長野県 1981 | |
| 200037 | 立ヶ花表遺跡 | 中野市 | 364332 | 1381850 | 370 | ○ | | | | | | | | | | ○ | ○ | | | | | | | | | 長野県 1981 | |
| 200038 | 立ヶ花遺跡 | 中野市 | 364354 | 1381837 | 320 | ○ | | | | | | | | | | ○ | ○ | | | | | | | | | 長野県 1981 | |
| 200039 | 安源寺遺跡 | 中野市 | 364420 | 1381958 | 350 | ○ | | | | | | | | | | | ○ | | | | | | | | | 長野県 1981 | |
| 200040 | 浜津ヶ池遺跡 | 中野市 | 364502 | 1382021 | 380 | ○ | | | | | | | | | | ○ | ○ | | | | | | | | | 長野県 1981 | |
| 200041 | 梵天遺跡 | 中野市 | 364703 | 1382209 | 420 | | | | | | ○ | | | | | | | | | | | | | | | 長野県 1981 | |
| 200042 | 陣場遺跡 | 中野市 | 364632 | 1382033 | 400 | | | | | | ○ | | | | | | | | | | | | | | | 長野県 1981 | |
| 200043 | 峯遺跡 | 中野市 | 364628 | 1382020 | 460 | | | | | | ○ | | | | | | | | | | | | | | | 長野県 1981 | |
| 200044 | 北久保遺跡 | 中野市 | | | | | | | | | | | | | | | | | | | | | | | | 長野県 1981 | |
| 200045 | がまん淵遺跡 | 中野市 | 364331 | 1381858 | 345 | | | | | | | | | | | ○ | | | | | | | | | | 長野県埋文Ｃ 1997 | 発掘 |
| 200046 | 牛出窯跡 | 中野市 | 364420 | 1381901 | 360 | | ○ | ○ | | | | | | | | ○ | | | | | | | | | | 長野県埋文Ｃ 1997 | 発掘 |
| 200047 | 栗林遺跡 | 中野市 | 364450 | 1381950 | 335 | ○ | | | | | | | | | | ○ | | | | | | | | | | 長野県埋文Ｃ 1994 | 発掘 |
| 200048 | 沢田鍋土遺跡 | 中野市 | 364340 | 1381852 | 355 | ○ | | | | | | | ○ | | | ○ | | | | | | | | | | 長野県埋文Ｃ 1997 | 発掘 |
| 200049 | 新田原遺跡 | 上高井郡小布施町 | 364125 | 1381945 | 380 | | | | | | ○ | | | | | ○ | | | | | | | | | | | |
| 200050 | 飯綱前遺跡 | 上高井郡小布施町 | 364208 | 1382019 | 350 | | | | | | | | | | | | | | | | | | | | | | |
| 200051 | 宇原遺跡 | 須坂市 | 363541 | 1382013 | 660 | | | | | | ○ | | | | | | | | | | | | | | | | |
| 200052 | 石小屋洞穴 | 須坂市仁礼仁礼山 | 363427 | 1382136 | 1010 | | | | | | | | | | | | | | | | | ○ | | | | | |
| 200053 | 上ノ原遺跡 第１次調査 | 上水内郡信濃町 | 364901 | 1381149 | 708 | | | | | | | | ○ | ○ | | | | | | | | | | | | | 発掘 |
| 200054 | 上ノ原遺跡 第２次調査 | 上水内郡信濃町 | 364856 | 1381147 | 706 | ○ | | | | | ○ | | | | | | ○ | | | | | | | | | | 発掘 |
| 200055 | 上ノ原遺跡 第３次調査 | 上水内郡信濃町 | 364857 | 1381149 | 708 | | | | | | | | | | | | | | | | | | | | | | 発掘 |
| 200056 | 上ノ原遺跡 第４次調査 | 上水内郡信濃町 | 364830 | 1381150 | 708 | ○ | | | | | ○ | | | | ○ | ○ | | | | | | | | | | 信濃町教委 1996 | 発掘 |
| 200057 | 上ノ原遺跡 須藤氏住宅地点 | 上水内郡信濃町 | 364856 | 1381200 | 712 | ○ | | | | | | | | | | | | | | | | | | | | 信濃町教委 1996 | 発掘 |
| 200058 | 上ノ原遺跡 高速道路地点 上ノ原Ⅰ | 上水内郡信濃町 | 364901 | 1381157 | 708 | ○ | ○ | ○ | | | | | | | | ○ | ○ | | ○ | | | ○ | ○ | | | 長野県埋文Ｃ 2000b | 発掘 |
| 200059 | 上ノ原遺跡 高速道路地点 上ノ原Ⅱ | 上水内郡信濃町 | 364901 | 1381157 | 708 | | | | | ○ | ○ | | | | | ○ | | | | | | | ○ | ○ | | 長野県埋文Ｃ 2000b | 発掘 |
| 200060 | 上ノ原遺跡 第５次調査 | 上水内郡信濃町 | 364842 | 1381237 | 710 | ○ | ○ | ○ | | | ○ | | | | | ○ | ○ | | | | | | ○ | ○ | | | 発掘 |
| 200061 | 上ノ原遺跡 第６次調査 | 上水内郡信濃町 | 364904 | 1381155 | 708 | | | | | | | | | | | | | | | | | | | | | 信濃町教委 2008 | 発掘 |
| 200062 | 上ノ原遺跡 第７次調査 | 上水内郡信濃町 | 365006 | 1381151 | 703 | ○ | ○ | ○ | | | | | | | | ○ | ○ | ○ | | | | | | ○ | | 信濃町教委 1998 | 発掘 |
| 200063 | 裏ノ山遺跡 高速道路地点 裏ノ山Ⅰ石器文化 | 上水内郡信濃町 | 364826 | 1381245 | 711 | | ○ | ○ | | | | | | | | | | ○ | ○ | | | | ○ | | | 長野県埋文Ｃ 2000b | 発掘 |
| 200064 | 裏ノ山遺跡 高速道路地点 裏ノ山Ⅱ石器文化 | 上水内郡信濃町 | 364826 | 1381245 | 711 | ○ | ○ | | | | | | | | | ○ | ○ | | ○ | ○ | ○ | | ○ | | | 長野県埋文Ｃ 2000b | 発掘 |
| 200065 | 仲町遺跡（第１～４回陸上発掘地点） | 上水内郡信濃町 | 365002 | 1381219 | 660 | ○ | ○ | | | | ○ | | ○ | | | ○ | ○ | | | | | | ○ | | | 野尻湖人類考古グループ 1987 | 発掘 |
| 200066 | 仲町遺跡 JS 地点 | 上水内郡信濃町 | 364946 | 1381205 | 684 | ○ | ○ | ○ | | | ○ | | | | | ○ | ○ | ○ | ○ | ○ | | | ○ | ○ | | 長野県埋文Ｃ 2004b | 発掘 |
| 200067 | 仲町遺跡 BP1 地点 | 上水内郡信濃町 | 364948 | 1381204 | 683 | ○ | ○ | ○ | | | ○ | | | | | ○ | ○ | ○ | ○ | | | | ○ | ○ | | 長野県埋文Ｃ 2004b | 発掘 |
| 200068 | 仲町遺跡 BP2 地点 | 上水内郡信濃町 | 364951 | 1381208 | 680 | ○ | ○ | ○ | | | ○ | | | | | ○ | ○ | ○ | ○ | ○ | | | ○ | ○ | | 長野県埋文Ｃ 2004b | 発掘 |
| 200069 | 仲町遺跡 BP3 地点 | 上水内郡信濃町 | 364959 | 1381215 | 659 | ○ | ○ | ○ | | | ○ | | | | | ○ | ○ | ○ | ○ | ○ | | | ○ | ○ | | 長野県埋文Ｃ 2004b | 発掘 |
| 200070 | 仲町遺跡 BP4 地点 | 上水内郡信濃町 | 365003 | 1381217 | 658 | ○ | | | | | | | | | | ○ | ○ | | | | | | ○ | ○ | | 長野県埋文Ｃ 2004b | 発掘 |
| 200071 | 仲町遺跡 BP5 地点 | 上水内郡信濃町 | 365007 | 1381220 | 657 | ○ | ○ | ○ | | ○ | ○ | | ○ | | | ○ | ○ | | ○ | | | ○ | ○ | ○ | ○ | 長野県埋文Ｃ 2004b | 発掘 |
| 200072 | 貫ノ木遺跡 B 地点 | 上水内郡信濃町 | 364923 | 1381134 | 704 | ○ | ○ | ○ | | | ○ | | | | | ○ | ○ | | ○ | ○ | | | | | | 野尻湖人類考古グループ 1990 | 発掘 |

| ID | 遺跡名 | 所在地 | 緯度 | 経度 | 標高 | ナイフ形石器 | 台形石器 | 斧形石器 | 剥片尖頭器 | 角錐状石器 | 槍先形尖頭器 | 両面調整石器 | 細石刃・細石核 | 神子柴型石斧 | 有茎尖頭器 | 掻器・削器 | 彫器 | 礫石 | 凹石 | 台石 | 礫器 | 草創期土器 | ブロック | 礫群・配石 | 炭化物集中 | 文献 | 調査歴 |
|---|---|---|---|---|---|---|---|---|---|---|---|---|---|---|---|---|---|---|---|---|---|---|---|---|---|---|
| 200073 | 貫ノ木遺跡 C 地点 | 上水内郡信濃町 | | | | | | | | | | | | | | | | | | | | | | | | 発掘 |
| 200074 | 貫ノ木遺跡 高速道路等第 1 地点 貫ノ木 I 石器文化 | 上水内郡信濃町 | 364913 | 1381143 | 709 | ○ | ○ | ○ | | | | | | | | ○ | ○ | | ○ | | | | ○ | | | 長野県埋文C 2000c | 発掘 |
| 200075 | 貫ノ木遺跡 高速道路等第 1 地点 貫ノ木Ⅱ石器文化 | 上水内郡信濃町 | 364912 | 1381144 | 707 | ○ | ○ | | | | | | | | | ○ | ○ | | ○ | | | | ○ | | | 長野県埋文C 2000c | 発掘 |
| 200076 | 貫ノ木遺跡 高速道路等第 1 地点 貫ノ木Ⅲ a 石器文化 | 上水内郡信濃町 | 364912 | 1381142 | 710 | ○ | | | | ○ | | | | | | | | | | | | | ○ | | | 長野県埋文C 2000c | 発掘 |
| 200077 | 貫ノ木遺跡 高速道路等第 1 地点 貫ノ木Ⅲ b 石器文化 | 上水内郡信濃町 | 364911 | 1381142 | 708 | ○ | ○ | | ○ | ○ | | | | | | ○ | ○ | | ○ | | | | ○ | | | 長野県埋文C 2000c | 発掘 |
| 200078 | 貫ノ木遺跡 高速道路等第 1 地点 貫ノ木Ⅲ c 石器文化 | 上水内郡信濃町 | 364911 | 1381141 | 710 | | | | | ○ | | | | | | ○ | ○ | | | | | | ○ | | | 長野県埋文C 2000c | 発掘 |
| 200079 | 貫ノ木遺跡 高速道路等第 2 地点 貫ノ木 I 石器文化 | 上水内郡信濃町 | 364913 | 1381137 | 731 | ○ | ○ | ○ | | | | | | | | ○ | | | ○ | | | | ○ | | | 長野県埋文C 2000c | 発掘 |
| 200080 | 貫ノ木遺跡 高速道路等第 2 地点 貫ノ木Ⅱ石器文化 | 上水内郡信濃町 | 364914 | 1381137 | 731 | ○ | | | | | | | | | | ○ | | | ○ | | | | ○ | | | 長野県埋文C 2000c | 発掘 |
| 200081 | 貫ノ木遺跡 高速道路等第 2 地点 貫ノ木Ⅲ a 石器文化 | 上水内郡信濃町 | 364912 | 1381136 | 731 | ○ | ○ | | | | ○ | | | | | ○ | | | ○ | ○ | | | ○ | | | 長野県埋文C 2000c | 発掘 |
| 200082 | 貫ノ木遺跡 高速道路等第 2 地点 貫ノ木Ⅲ b 石器文化 | 上水内郡信濃町 | 364912 | 1381138 | 731 | ○ | | | | | ○ | | | | | ○ | ○ | | ○ | | | | ○ | | | 長野県埋文C 2000c | 発掘 |
| 200083 | 貫ノ木遺跡 高速道路等第 3 地点 貫ノ木 I 石器文化 | 上水内郡信濃町 | 364920 | 1381134 | 704 | ○ | ○ | ○ | | | | | | | | ○ | | ○ | ○ | ○ | | | ○ | | | 長野県埋文C 2000c | 発掘 |
| 200084 | 貫ノ木遺跡 高速道路等第 4 地点 貫ノ木 I 石器文化 | 上水内郡信濃町 | 364919 | 1381136 | 712 | ○ | ○ | ○ | | | | | | | | ○ | ○ | ○ | ○ | ○ | | | ○ | | | 長野県埋文C 2000c | 発掘 |
| 200085 | 貫ノ木遺跡 高速道路等第 4 地点 貫ノ木Ⅱ石器文化 | 上水内郡信濃町 | 364918 | 1381136 | 715 | ○ | ○ | | | | | | | | | ○ | ○ | | | | | | ○ | | | 長野県埋文C 2000c | 発掘 |
| 200086 | 貫ノ木遺跡 高速道路等第 4 地点 貫ノ木Ⅲ a 石器文化 | 上水内郡信濃町 | 364917 | 1381137 | 717 | ○ | | | | | ○ | | | | | ○ | ○ | | | | | | ○ | | | 長野県埋文C 2000c | 発掘 |
| 200087 | 貫ノ木遺跡 高速道路等第 5 地点 貫ノ木 H5 Ⅱ石器文化 | 上水内郡信濃町 | 364929 | 1381140 | 699 | ○ | ○ | ○ | | | | | | | | ○ | ○ | | ○ | | | | ○ | | | 長野県埋文C 2004a | 発掘 |
| 200088 | 貫ノ木遺跡 金氏住宅地点 | 上水内郡信濃町 | 364921 | 1381134 | 703 | ○ | ○ | ○ | | | | | | | | ○ | ○ | | ○ | | | | ○ | | | 信濃町教委 1995 | 発掘 |
| 200089 | 貫ノ木遺跡 誠文堂地点 | 上水内郡信濃町 | 364920 | 1381144 | 717 | ○ | | ○ | | | ○ | | | | | | | | | | | | ○ | | | | 発掘 |
| 200090 | 狐久保遺跡 | 上水内郡信濃町 | 364929 | 1381217 | 660 | ○ | | | | | ○ | | | | | ○ | | | | | ○ | | | | | | 発掘 |
| 200091 | 杉久保遺跡 A 地点 | 上水内郡信濃町 | 365011 | 1381238 | 654 | ○ | | ○ | | | ○ | | | | | ○ | ○ | | | | | | | | | | 発掘 |
| 200092 | 東裏遺跡 高速道路第 1 地点 東裏 H1 I 石器文化 | 上水内郡信濃町 | 364836 | 1381226 | 705 | ○ | ○ | | | | | | | | | | | | | | | | ○ | | | 長野県埋文C 2000b | 発掘 |
| 200093 | 東裏遺跡 高速道路第 1 地点 東裏 H1 Ⅱ石器文化 | 上水内郡信濃町 | 364836 | 1381226 | 705 | ○ | ○ | ○ | | | | | | | | ○ | | ○ | | | | | ○ | | | 長野県埋文C 2000b | 発掘 |
| 200094 | 東裏遺跡 高速道路第 1 地点 東裏 H1 Ⅲ石器文化 | 上水内郡信濃町 | 364836 | 1381226 | 705 | ○ | | | | | ○ | | | | | ○ | | | ○ | | | | ○ | | | 長野県埋文C 2000b | 発掘 |
| 200095 | 東裏遺跡 高速道路第 2 地点 | 上水内郡信濃町 | 364838 | 1381221 | 690 | ○ | ○ | ○ | ○ | ○ | ○ | | | ○ | ○ | ○ | ○ | | ○ | | ○ | | ○ | | | 長野県埋文C 2000b | 発掘 |
| 200096 | 西岡 A 遺跡 西岡 I 石器文化 | 上水内郡信濃町 | 364909 | 1381127 | 696 | ○ | | | | | ○ | | | | | ○ | ○ | | | | | | ○ | | | 長野県埋文C 2000c | 発掘 |
| 200097 | 西岡 A 遺跡 西岡Ⅱ a 石器文化 | 上水内郡信濃町 | 364909 | 1381128 | 696 | | | | | | | | | | | | ○ | | | | | | ○ | | | 長野県埋文C 2000c | 発掘 |
| 200098 | 西岡 A 遺跡 西岡Ⅱ b 石器文化 | 上水内郡信濃町 | 364911 | 1381128 | 686 | ○ | | | | | | | | | | ○ | | | ○ | | | | ○ | | | 長野県埋文C 2000c | 発掘 |
| 200099 | 西岡 A 遺跡 西岡Ⅲ a 石器文化 | 上水内郡信濃町 | 364919 | 1381126 | 680 | | | | | | ○ | | | | | ○ | | | | | | | ○ | | | 長野県埋文C 2000c | 発掘 |
| 200100 | 西岡 A 遺跡 西岡Ⅲ b 石器文化 | 上水内郡信濃町 | 364918 | 1381125 | 680 | ○ | | | | | | | | | | | | | | | | | ○ | | | 長野県埋文C 2000c | 発掘 |
| 200101 | 西岡 A 遺跡 西岡Ⅲ c 石器文化 | 上水内郡信濃町 | 364908 | 1381128 | 697 | | | | | | ○ | | | | | | | | | | | | ○ | | | 長野県埋文C 2000c | 発掘 |
| 200102 | 伊勢見山遺跡 | 上水内郡信濃町 | 364841 | 1381235 | 758 | ○ | | | | | | | | | | ○ | | | | | | | | | | | 発掘 |
| 200103 | 杉久保遺跡 B | 上水内郡信濃町 | 365011 | 1381238 | 654 | ○ | | | | | | | | | | | ○ | | | | | | | | | | 発掘 |
| 200104 | 杉久保遺跡 C | 上水内郡信濃町 | 365011 | 1381238 | 654 | ○ | | | | | | | | | | | ○ | | | | | | | | | | 発掘 |
| 200105 | 杉久保遺跡 D | 上水内郡信濃町 | 365011 | 1381238 | 654 | ○ | | | | | | | | | | | ○ | | | | | | | | | | 発掘 |
| 200106 | 清明台遺跡 | 上水内郡信濃町 | 364948 | 1381124 | 637 | ○ | | | | | | | | | | | | | | | | | | | | | 発掘 |
| 200107 | 日向林 B 遺跡 高速道路地点 日向林 I 石器文化 | 上水内郡信濃町 | 364818 | 1381354 | 652 | | ○ | ○ | | | | | | | | | | ○ | ○ | | | | ○ | | | 長野県埋文C 2000a | 発掘 |
| 200108 | 日向林 B 遺跡 高速道路地点 日向林Ⅲ石器文化 | 上水内郡信濃町 | 364818 | 1381354 | 652 | ○ | | | | | | | | | | ○ | | | | | | | ○ | | | 長野県埋文C 2000a | 発掘 |
| 200109 | 日向林 A 遺跡 高速道路地点 日向林Ⅱ a 石器文化 | 上水内郡信濃町 | 364821 | 1381349 | 652 | ○ | | | | | | | | | | ○ | | | | | | | ○ | | | 長野県埋文C 2000a | 発掘 |
| 200110 | 日向林 A 遺跡 高速道路地点 日向林Ⅱ b 石器文化 | 上水内郡信濃町 | 364821 | 1381349 | 652 | ○ | ○ | | | | ○ | | | | | ○ | | | | | | | ○ | | | 長野県埋文C 2000a | 発掘 |
| 200111 | 日向林 A 遺跡 高速道路地点 日向林Ⅳ石器文化 | 上水内郡信濃町 | 364821 | 1381349 | 652 | ○ | | | | | | | | | | ○ | ○ | | | | | | ○ | | | 長野県埋文C 2000a | 発掘 |
| 200112 | 七ツ栗遺跡 高速道路地点 七ツ栗 I 石器文化 | 上水内郡信濃町 | 364816 | 1381356 | 652 | ○ | | | | | | | | | | ○ | | | | | | | ○ | | | 長野県埋文C 2000a | 発掘 |
| 200113 | 七ツ栗遺跡 高速道路地点 七ツ栗Ⅱ石器文化 | 上水内郡信濃町 | 364816 | 1381356 | 652 | ○ | | | | | | | | | | | ○ | | | | | | ○ | | | 長野県埋文C 2000a | 発掘 |
| 200114 | 大平 B 遺跡 高速道路地点 大平 I 石器文化 | 上水内郡信濃町 | 364829 | 1381335 | 702 | ○ | ○ | | | | | | | | | ○ | | | | | | | ○ | ○ | | 長野県埋文C 2000a | 発掘 |
| 200115 | 大平 B 遺跡 高速道路地点 大平Ⅱ石器文化 | 上水内郡信濃町 | 364829 | 1381335 | 702 | | | | | | | | | ○ | | | | | | | | | ○ | | | 長野県埋文C 2000a | 発掘 |
| 200116 | 大久保南遺跡 高速道路地点 大久保南 I | 上水内郡信濃町 | 364852 | 1381207 | 708 | ○ | ○ | ○ | | | | | | | | | | ○ | ○ | | | | ○ | ○ | | 長野県埋文C 2000b | 発掘 |
| 200117 | 大久保南遺跡 高速道路地点 大久保南 I | 上水内郡信濃町 | 364857 | 1381214 | 715 | ○ | ○ | | | | | | | | | ○ | ○ | | ○ | | | | ○ | ○ | | 長野県埋文C 2000b | 発掘 |
| 200118 | 大久保南遺跡 個人住宅地点 | 上水内郡信濃町 | 364857 | 1381204 | 715 | ○ | ○ | ○ | | | | | | | | ○ | ○ | | ○ | | | | | ○ | | 信濃町教委 1999 | 発掘 |
| 200119 | 照月台遺跡 BP 地点 照月台 I 石器文化 | 上水内郡信濃町 | 364937 | 1381150 | 690 | ○ | ○ | ○ | | | | | | | | ○ | ○ | | ○ | | | | ○ | | | 長野県埋文C 2004a | 発掘 |
| 200120 | 吹野原 A 遺跡 吹野原 I | 上水内郡信濃町 | 364747 | 1381304 | 661 | ○ | ○ | ○ | | | | | | | | ○ | | | ○ | | | | ○ | ○ | | 長野県埋文C 2002 | 発掘 |
| 200121 | 西岡 B 遺跡 | 上水内郡信濃町 | 364903 | 1381139 | 705 | ○ | ○ | ○ | | | | | | | | | | | | | | | | | | | 発掘 |
| 200122 | 砂間遺跡 | 上水内郡信濃町 | 364911 | 1381254 | 655 | | | | | | ○ | | | | | ○ | | | | | | | | | | | |
| 200123 | 荒瀬原遺跡 | 上水内郡信濃町 | | | | | | | | | ○ | | | | | | | | | | | | | | | | |
| 200124 | 向新田 A 遺跡 | 上水内郡信濃町 | 365004 | 1381145 | 657 | | | | | | ○ | | | | | | | | | | | | | | | | |
| 200125 | 樅ヶ崎遺跡 | 上水内郡信濃町 | 364948 | 1381317 | 655 | | | | | | | | | | | ○ | | | | | | | | | | | |
| 200126 | 信濃尻遺跡 | 上水内郡信濃町 | | | | | | | | | | | | | | | | | | | | | | | | | |
| 200127 | 立が鼻遺跡 | 上水内郡信濃町 | 364955 | 1381230 | 654 | | | | | | | | | | | ○ | | | | | | | | | | | |
| 200128 | 照月台遺跡（陸上発掘地点） | 上水内郡信濃町 | 364937 | 1381145 | 694 | ○ | | | | | ○ | | | | | ○ | | | | | | | | | | | |
| 200129 | 小丸山遺跡 | 上水内郡信濃町 | 365010 | 1381208 | 655 | | | | | | | | | ○ | | | | | | | | | | | | | |
| 200130 | 神山 A 遺跡 | 上水内郡信濃町 | 364920 | 1381158 | 700 | | | | | | | | | | | | | | | | | | | | | | |
| 200131 | 東久保遺跡 | 上水内郡飯綱町牟礼 | 364321 | 1381330 | 690 | | | | | | | | | ○ | | | | | | | | | | | | | |
| 200132 | 上赤塩遺跡 | 上水内郡飯綱町三水 | 364519 | 1381653 | 510 | | | | | | ○ | | | | | | | | | | | | | | | | |
| 200133 | 寺坂西遺跡 | 上水内郡飯綱町三水 | | | | | | | | | | | | | | | | | | | | | | | | | |
| 200134 | 下張遺跡 | 長野市豊野 | 364343 | 1381805 | 350 | | | | | | ○ | | | | | | | | | | | | | | | | |
| 200135 | ウダレ沢遺跡 | 長野市戸隠 | 364230 | 1380556 | 945 | | | | | | ○ | | | | | | | | | | | | | | | | |
| 200136 | うるし平遺跡 | 長野市鬼無里 | 364057 | 1375831 | 790 | | | | | | | | | | | | ○ | | | | | | | | | | |
| 200137 | お供平遺跡 | 上水内郡信州新町 | 363345 | 1375938 | 455 | | | | | | | | | | | | ○ | | | | | | | | | | 発掘 |
| 200138 | 上ゲ屋遺跡 | 長野市 | 364224 | 1380833 | 1055 | ○ | | | | | ○ | | | | | | ○ | | | | | | | | | | 発掘 |
| 200139 | 飯縄大池 B 遺跡 | 長野市 | 364302 | 1380951 | 905 | ○ | | | | | | | | | | ○ | ○ | | | | | | | | | | |
| 200140 | 瀬原遺跡 | 長野市 | 363350 | 1380358 | 670 | | | | | | ○ | | | | | | | | | | | | | | | | |
| 200141 | 上和沢遺跡 | 長野市 | 363233 | 1380256 | 780 | | | | | | ○ | | | | | | | | | | | | | | | | |
| 200142 | 笹付遺跡 | 長野市 | | | | | | | | | ○ | | | | | | | | | | | | | | | | |
| 200143 | 見山砦遺跡 | 長野市 | 363324 | 1380549 | 450 | | | | | | ○ | | | ○ | | ○ | | | | | | | | | | 長野県埋文C | 発掘 |
| 200144 | 小野平遺跡 | 長野市 | | | | | | | | | | | ○ | | | | | | | | | | | | | | |
| 200145 | 飯縄猫又池遺跡 | 長野市 | 364306 | 1381003 | 895 | | | | | | | | | | | ○ | | | | | | | | | | | |
| 200146 | 一の倉池遺跡 | 長野市 | 364212 | 1380748 | 1055 | | | | | | | | | | | | | | | | | | | | | | |
| 200147 | 小山平遺跡 | 長野市 | 363500 | 1381729 | 690 | | | | | | | | | | ○ | | | | | | | | | | | | |
| 200148 | 宮ノ入遺跡 | 長野市 | | | | | | | | | | | | ○ | | | | | | | | | | | | | |
| 200149 | 佐野山遺跡 | 千曲市 | 363157 | 1380408 | 770 | ○ | | | | | | | | | | | ○ | | | | | | | | | | |
| 200150 | 三島遺跡 | 千曲市戸倉 | 362958 | 1380652 | 380 | | | | | | ○ | | | | | | | | | | | | | | | | |
| 200151 | 芝原中村遺跡 | 千曲市戸倉 | 362922 | 1380733 | 400 | | | | | | ○ | | | | | | | | | | | | | | | | |
| 200152 | 保地遺跡 | 埴科郡坂城町 | 362616 | 1381140 | 430 | | | | | | | | | | | | ○ | | | | | | | | | | |
| 200153 | 三日城 | 上田市真田 | 363111 | 1381950 | 1270 | ○ | | | | | | | | | | | | | | | | | | | | 千曲川水系古代文化研究所 1998 | |
| 200154 | 石戸山遺跡 | 上田市真田 | 363237 | 1381835 | 1280 | | | | | | ○ | | | | | ○ | ○ | | | | | | | | | 千曲川水系古代文化研究所 1998 | |
| 200155 | 唐沢 B 遺跡 | 上田市真田 | 363131 | 1382009 | 1265 | | | | | | ○ | | | ○ | | ○ | ○ | ○ | | | | | | | | 千曲川水系古代文化研究所 1998 | 発掘 |
| 200156 | 小島沖遺跡 | 上田市真田 | 363134 | 1381934 | 1250 | | | | | | | | | ○ | ○ | ○ | | | | | | | | | | 千曲川水系古代文化研究所 1998 | |
| 200157 | 西組 D 遺跡 | 上田市真田 | 363227 | 1381831 | 1260 | | | | | | | | | | | | | | | | | | | | | 千曲川水系古代文化研究所 1998 | |
| 200158 | 西組 A 遺跡 | 上田市真田 | 363209 | 1381902 | 1260 | | | | | | | | | | | | | | | | | | | | | 千曲川水系古代文化研究所 1998 | |
| 200159 | 菅平学校敷地遺跡 | 上田市真田 | 363201 | 1381927 | 1265 | | | | | | | | | ○ | | | | | | | | | | | | 千曲川水系古代文化研究所 1998 | |
| 200160 | 東組 B 遺跡 | 上田市真田 | 363149 | 1382009 | 1280 | | | | | | | | | | | | | | | | | | | | | 千曲川水系古代文化研究所 1998 | |
| 200161 | 東組 E 遺跡 | 上田市真田 | 363154 | 1382017 | 1300 | | | | | | | | | | | | | | | | | | | | | 千曲川水系古代文化研究所 1998 | |
| 200162 | 旧試験場西口遺跡 | 上田市真田 | 363154 | 1382105 | 1370 | | | | | | | | | | | ○ | | | | | | | | | | 千曲川水系古代文化研究所 1998 | |
| 200163 | 唐沢 D 遺跡 | 上田市真田 | 363143 | 1382037 | 1305 | | | | | | | | | | ○ | ○ | ○ | | | | | | | | | 千曲川水系古代文化研究所 1998 | |
| 200164 | 原谷地 B 遺跡 | 上田市真田 | 363113 | 1382041 | 1285 | | | | | | | | | | | | ○ | | | | | | | | | 千曲川水系古代文化研究所 1998 | |

| ID | 遺跡名 | 所在地 | 緯度 | 経度 | 標高 | ナイフ形石器 | 台形石器 | 斧形石器 | 剥片尖頭器 | 角錐状石器 | 槍先形尖頭器 | 両面調整石器 | 細石刃・細石核 | 神子柴型石斧 | 有茎尖頭器 | 掻器・削器 | 彫器 | 砥石 | 叩石 | 台石 | 礫器 | 草創期土器 | ブロック | 礫群・配石 | 炭化物集中 | 文献 | 調査歴 |
|---|---|---|---|---|---|---|---|---|---|---|---|---|---|---|---|---|---|---|---|---|---|---|---|---|---|---|
| 200165 | 向組Ａ遺跡 | 上田市真田 | 363134 | 1381920 | 1250 | | | | | | | | | | ○ | | | | | | | | | | 千曲川水系古代文化研究所 1998 | |
| 200166 | 常田氏畑遺跡 | 上田市真田 | 363227 | 1381831 | 1260 | | | | | | | | | | | | | | | | | | | | 千曲川水系古代文化研究所 1998 | |
| 200167 | 屋敷畑遺跡 | 上田市真田 | 363144 | 1382003 | 1270 | | | | | | | | | | | | | | | | | | | | 千曲川水系古代文化研究所 1998 | |
| 200168 | 山ノ神遺跡 | 上田市真田 | 363206 | 1381927 | 1265 | | | | | | | | | | | | | | | | | | | | | |
| 200169 | 弓張岩陰遺跡 Ａ地点 | 小県郡長和町 | 361491 | 1382381 | 1190 | | | | | | | | | | | | | | | | | | | | | |
| 200170 | ズミ遺跡 | 小県郡長和町 | 361393 | 1382336 | 1160 | | | | | | ○ | | | | | | | | | | | | ○ | | | |
| 200171 | 追分遺跡群 Ⅰ区 | 小県郡長和町大門 | 361376 | 1382293 | 1220 | ○ | ○ | | | | ○ | | ○ | | | | | | | | | | ○ | | | 発掘 |
| 200172 | 追分遺跡群遺跡 Ⅱ区 | 小県郡長和町大門 | 361385 | 1382310 | 1210 | ○ | | | | | ○ | | ○ | | | | | | | | | | | | | 発掘 |
| 200173 | 追分遺跡群 Ｔ・Ｐ－８，９，10 周辺 | 小県郡長和町大門 | 361395 | 1382236 | 1260 | △ | | | | | | | | | | | | | | | | | | | | 発掘 |
| 200174 | 追分Ａ遺跡 | 小県郡長和町大門 | 361372 | 1382289 | 1230 | ○ | | | | | ○ | | ○ | | | | | | | | | | | | | |
| 200175 | 鷹山遺跡群 第Ⅰ遺跡 Ｍ地点 | 小県郡長和町大門 | 360849 | 1381218 | 1370 | ○ | | | | | ○ | | ○ | | | | | | | | | | ○ | | | 長門町教委・鷹山遺跡調査団 1989 | 発掘 |
| 200176 | 鷹山遺跡群 第Ⅰ遺跡 Ｓ地点 | 小県郡長和町大門 | 360849 | 1381218 | 1370 | | | | | | ○ | | | | | | | | | | | | ○ | ○ | | 長門町教委・鷹山遺跡調査団 1991 | 発掘 |
| 200177 | 鷹山遺跡群 第Ⅱ遺跡 | 小県郡長和町大門 | 360853 | 1381212 | 1390 | ○ | | | | | ○ | | | | | | | | | | | | | | | 長門町教委・鷹山遺跡調査団 1989 | 発掘 |
| 200178 | 鷹山遺跡群 第Ⅲ遺跡 | 小県郡長和町大門 | 360858 | 1381225 | 1380 | | | | | | ○ | | | | | | | | | | | | | | | 長門町教委・鷹山遺跡調査団 1989 | 発掘 |
| 200179 | 鷹山遺跡群 第Ⅳ遺跡 | 小県郡長和町大門 | 360900 | 1381229 | 1390 | | | | | | ○ | | | | | | | | | | | | | | | 長門町教委・鷹山遺跡調査団 1989 | 発掘 |
| 200180 | 鷹山遺跡群 第Ⅴ遺跡 | 小県郡長和町大門 | 360854 | 1381237 | 1390 | ○ | | | | | ○ | | | | | | | | | | | | | | | 長門町教委・鷹山遺跡調査団 1989 | 発掘 |
| 200181 | 鷹山遺跡群 第Ⅵ遺跡 | 小県郡長和町大門 | 360849 | 1381237 | 1380 | ○ | | | | | ○ | | | | | | | | | | | | | | | 長門町教委・鷹山遺跡調査団 1989 | 発掘 |
| 200182 | 鷹山遺跡群 第Ⅶ遺跡 | 小県郡長和町大門 | 360844 | 1381246 | 1380 | ○ | | | | | | | | | | | | | | | | | | | | 長門町教委・鷹山遺跡調査団 1989 | 発掘 |
| 200183 | 鷹山遺跡群 第Ⅷ遺跡 | 小県郡長和町大門 | 360833 | 1381247 | 1370 | ○ | | | | | ○ | | | | | | | | | | | | | | | 長門町教委・鷹山遺跡調査団 1989 | 発掘 |
| 200184 | 鷹山遺跡群 第Ⅸ遺跡 | 小県郡長和町大門 | 360835 | 1381235 | 1370 | | | | | | ○ | | | | | | | | | | | | | | | 長門町教委・鷹山遺跡調査団 1989 | 発掘 |
| 200185 | 鷹山遺跡群 第Ⅹ遺跡 | 小県郡長和町大門 | 360846 | 1381234 | 1360 | ○ | | | | | ○ | | | | | | | | | | | | | | | 長門町教委・鷹山遺跡調査団 1989 | 発掘 |
| 200186 | 鷹山遺跡群 第Ⅺ遺跡 | 小県郡長和町大門 | 360846 | 1381228 | 1360 | △ | | | | | | | | | | | | | | | | | | | | 長門町教委・鷹山遺跡調査団 1989 | 発掘 |
| 200187 | 鷹山遺跡群 第Ⅻ遺跡 | 小県郡長和町大門 | 360858 | 1381216 | 1380 | △ | | | | | | | | | | | | | | | | | ○ | | | | 発掘 |
| 200188 | 鷹山遺跡群（地点不明） | 小県郡長和町大門 | | | | | | | | | | | | | | | | | | | | | | | | | |
| 200189 | 星糞峠黒耀石原産地遺跡 星糞峠Ⅰ遺跡 | 小県郡長和町大門 | 361528 | 1382094 | 1480 | | | | | | ○ | | | | | | | | | | | | | | | |
| 200190 | 星糞峠黒耀石原産地遺跡 第１号採掘址 | 小県郡長和町大門 | 361522 | 1382106 | 1500 | | | | | | ○ | | | | | | | | | | | | | | | |
| 200191 | 星糞峠黒耀石原産地遺跡 矢島洞窟 | 小県郡長和町大門 | 361538 | 1382128 | 1500 | | | | | | | | | | | | | | | | | | | | | |
| 200192 | 星糞峠黒耀石原産地遺跡 松沢川谷頭部 | 小県郡長和町大門 | 361538 | 1382128 | 1460 | | | | | | | | | | | | | | | | | | | | | |
| 200193 | 鷹山川流域源流部遺跡 第１地点 | 小県郡長和町大門 | 361508 | 1381862 | 1450 | | | | | | | | | | | | | | | | | | | | | |
| 200194 | 鷹山川流域源流部遺跡 第２地点 | 小県郡長和町大門 | 361498 | 1381879 | 1480 | | | | | | | | | | | | | | | | | | | | | |
| 200195 | 鷹山川流域源流部遺跡 第３地点 | 小県郡長和町大門 | 361498 | 1381943 | 1435 | | | | | | | | | | | | | | | | | | | | | |
| 200196 | 鷹山川流域源流部遺跡 第４地点 | 小県郡長和町大門 | 361508 | 1381993 | 1420 | | | | | | | | | | | | | | | | | | | | | |
| 200197 | 鷹山川流域源流部遺跡 第５地点 | 小県郡長和町大門 | 361481 | 1381998 | 1400 | | | | | | | | | | | | | | | | | | | | | |
| 200198 | 鷹山川流域湿地周辺部遺跡 第６地点 | 小県郡長和町大門 | 361481 | 1382008 | 1400 | | | | | | | | | | | | | | | | | | | | | |
| 200199 | 鷹山川流域湿地周辺部遺跡 第７地点 | 小県郡長和町大門 | 361496 | 1382017 | 1394 | | | | | | | | | | | | | | | | | | | | | |
| 200200 | 鷹山川流域湿地周辺部遺跡 第８地点 | 小県郡長和町大門 | | | 1380 | | | | | | | | | | | | | | | | | | | | | |
| 200201 | 鷹山川流域湿地周辺部遺跡 第９地点 | 小県郡長和町大門 | | | 1400 | | | | | | | | | | | | | | | | | | | | | |
| 200202 | 鷹山川流域湿地周辺部遺跡 第 10 地点 | 小県郡長和町大門 | 361442 | 1382074 | 1370 | | | | | | | | | | | | | | | | | | | | | |
| 200203 | 鷹山川流域湿地周辺部遺跡 第 11 地点 | 小県郡長和町大門 | 361451 | 1382148 | 1368 | | | | | | | | | | | | | | | | | | | | | |
| 200204 | 鷹山川流域下流部遺跡 第 12 地点 | 小県郡長和町大門 | 361409 | 1382196 | 1348 | | | | | | | | | | | | | | | | | | | | | |
| 200205 | 鷹山川流域下流部遺跡 第 13 地点 | 小県郡長和町大門 | 361409 | 1382214 | 1320 | | | | | | | | | | | | | | | | | | | | | |
| 200206 | 大笹山北麓遺跡 第１地点Ａ | 小県郡長和町大門 | 361368 | 1381991 | 1480 | | | | | | | | | | | | | | | | | | | | | |
| 200207 | 大笹山北麓遺跡 第１地点Ｂ | 小県郡長和町大門 | 361367 | 1381984 | 1490 | | | | | | | | | | | | | | | | | | | | | |
| 200208 | 大笹山北麓遺跡 第１地点Ｃ | 小県郡長和町大門 | 361370 | 1381989 | 1485 | | | | | | | | | | | | | | | | | | | | | |
| 200209 | 大笹山北麓遺跡 第３地点 | 小県郡長和町大門 | 361341 | 1382240 | 1380 | | | | | | | | | | | | | | | | | | | | | |
| 200210 | 大笹山北麓遺跡 第５地点 | 小県郡長和町大門 | 361431 | 1381926 | 1500 | | | | | | | | | | | | | | | | | | | | | |
| 200211 | 大笹山北麓遺跡 第６地点 | 小県郡長和町大門 | 361484 | 1381932 | 1468 | | | | | | | | | | | | | | | | | | | | | |
| 200212 | 大笹山東麓遺跡 第１地点 | 小県郡長和町大門 | 361384 | 1382246 | 1260 | | | | | | | | | | | | | | | | | | | | | |
| 200213 | 大笹山東麓遺跡 第２地点 | 小県郡長和町大門 | 361335 | 1382190 | 1420 | | | | | | | | | | | | | | | | | | | | | |
| 200214 | 大笹山東麓遺跡 第３地点 | 小県郡長和町大門 | 361340 | 1382237 | 1340 | | | | | | | | | | | | | | | | | | | | | |
| 200215 | 大笹山東麓遺跡 第４地点 | 小県郡長和町大門 | 361344 | 1382271 | 1230 | | | | | | | | | | | | | | | | | | | | | |
| 200216 | 大笹山東麓遺跡 第５地点 | 小県郡長和町大門 | 361287 | 1382151 | 1470 | | | | | | | | | | | | | | | | | | | | | |
| 200217 | 大山遺跡 大笹山山頂地点遺跡 | 小県郡長和町大門 | 361260 | 1381953 | 1800 | | | | | | | | | | | | | | | | | | | | | |
| 200218 | 大笹口遺跡 | 小県郡長和町大門 | | | | | | | | | | | | | | | | | | | | | | | | |
| 200219 | 駒場（大門牧場）遺跡 | 小県郡長和町大門 | 361249 | 1382289 | 1290 | | | | | | | | | | | | | | | | | | | | | |
| 200220 | 標ノ木平（姫木平）遺跡 | 小県郡長和町大門 | 361194 | 1382305 | 1290 | | | | | | | | ○ | | | | | | | | | | | | | |
| 200221 | 第Ⅰ遺跡 | 小県郡長和町大門 | 361234 | 1382386 | 1350 | | | | | | | | | | | ○ | | | | | | | | | | 発掘 |
| 200222 | 第Ⅱ遺跡 | 小県郡長和町大門 | 361220 | 1382370 | 1345 | | | | | | | | | | | | | | | | | | | | | 発掘 |
| 200223 | 第Ⅲ遺跡 | 小県郡長和町大門 | 361219 | 1382427 | 1340 | | | | | | | | | | | | | | | | | | | | | 発掘 |
| 200224 | 第Ⅳ遺跡 | 小県郡長和町大門 | 361220 | 1382402 | 1345 | | | | | | | | | | | | | | | | | | | | | 発掘 |
| 200225 | 第Ⅴ遺跡 | 小県郡長和町大門 | 361202 | 1382386 | 1335 | | | | | | | | | | | | | | | | | | | | | 発掘 |
| 200226 | 第Ⅵ遺跡 ａ地点 | 小県郡長和町大門 | 361215 | 1382432 | 1330 | | | | | | | | | | | | | | | | | | | | | 発掘 |
| 200227 | 第Ⅵ遺跡 ｂ地点 | 小県郡長和町大門 | 361210 | 1382431 | 1330 | | | | | | | | | | | | | | | | | | | | | 発掘 |
| 200228 | 第Ⅵ遺跡 ｃ地点 | 小県郡長和町大門 | 361202 | 1382440 | 1325 | | | | | | | | | | | | | | | | | | | | | 発掘 |
| 200229 | 第Ⅵ遺跡 ｄ地点 | 小県郡長和町大門 | 361199 | 1382433 | 1325 | | | | | | | | | | | | | | | | | | | | | 発掘 |
| 200230 | 第Ⅵ遺跡 ｅ地点 | 小県郡長和町大門 | 361195 | 1382422 | 1335 | | | | | | | | | | | | | | | | | | | | | 発掘 |
| 200231 | 第Ⅵ遺跡 ｆ地点 | 小県郡長和町大門 | 361194 | 1382430 | 1330 | | | | | | | | | | | | | | | | | | | | | 発掘 |
| 200232 | 割橋遺跡群 Ｑ6 地点 | 小県郡長和町大門 | 361185 | 1382418 | 1345 | | | | | | | | | | | | | | | | | | | | | 発掘 |
| 200233 | 第Ⅶ遺跡 | 小県郡長和町大門 | 361194 | 1382453 | 1340 | | | | | | | | | | | | | | | | | | | | | 発掘 |
| 200234 | 第Ⅷ遺跡 | 小県郡長和町大門 | 361191 | 1382449 | 1340 | | | | | | | | | | | | | | | | | | | | | 発掘 |
| 200235 | 高蕨遺跡 | 小県郡長和町 | | | | | | | | | | | | | | | ○ | | | | | | | | | |
| 200236 | 小日向沢遺跡 | 小県郡長和町 | | | | | | | | | ○ | | ○ | | ○ | | | | | | | | | | | |
| 200237 | 観音橋遺跡 | 小県郡長和町 | 361006 | 1381016 | 1100 | | | | | | | | ○ | | | | | | | | | | | | | |
| 200238 | ヘイゴロゴーロ遺跡 | 小県郡長和町 | 361025 | 1381042 | 1070 | ○ | | | | | ○ | | | | | ○ | ○ | | | | | | | | | 発掘 |
| 200239 | 男女倉Ⅰ遺跡 | 小県郡長和町男女倉 | 360922 | 1381028 | 1230 | ○ | | | | | ○ | ○ | | | | | ○ | | | | | | | | 信州ローム研究会 1972 | 発掘 |
| 200240 | 男女倉Ⅱ遺跡 | 小県郡長和町男女倉 | 360959 | 1381026 | 1150 | ○ | | | | | ○ | | | | | ○ | ○ | | | | | | | | 信州ローム研究会 1973 | 発掘 |
| 200241 | 男女倉Ⅲ遺跡 | 小県郡長和町男女倉 | 360903 | 1381033 | 1225 | ○ | | | | | ○ | | ○ | | | ○ | ○ | | | | | | | | 信州ローム研究会 1974 | 発掘 |
| 200242 | 男女倉Ⅳ遺跡 | 小県郡長和町男女倉 | 360904 | 1381021 | 1220 | ○ | | | | | ○ | | ○ | | | ○ | ○ | | | | | | | | 信州ローム研究会 1975 | 発掘 |
| 200243 | 男女倉Ａ遺跡 | 小県郡長和町男女倉 | 360900 | 1381038 | 1230 | ○ | | | | | | | | | | | | | | | | | | | 児玉司農武ほか 1975 | 発掘 |
| 200244 | 男女倉Ｂ遺跡 | 小県郡長和町男女倉 | 360950 | 1381026 | 1150 | ○ | | | | | ○ | | ○ | | | ○ | ○ | | | | | | | | 和田村教委 1975 | 発掘 |
| 200245 | 男女倉Ｃ遺跡 | 小県郡長和町男女倉 | 360942 | 1381023 | 1170 | ○ | | | | | ○ | | | | ○ | ○ | ○ | | | | | | | | 和田村教委 1975 | 発掘 |
| 200246 | 男女倉Ｄ遺跡 | 小県郡長和町男女倉 | 360932 | 1381029 | 1118 | | | | | | | | | | | ○ | ○ | | | | | | | | 和田村教委 1975 | 発掘 |
| 200247 | 男女倉Ｅ遺跡 | 小県郡長和町男女倉 | 360917 | 1381028 | 1215 | | | | | | | | | | | ○ | ○ | | | | | | | | 和田村教委 1975 | 発掘 |
| 200248 | 男女倉Ｇ遺跡 | 小県郡長和町男女倉 | | | | | | | | | | | | | | | ○ | | | | | | | | 和田村教委 1975 | 発掘 |
| 200249 | 男女倉Ｈ遺跡 | 小県郡長和町男女倉 | | | | | | | | | ○ | | ○ | | | | ○ | | | | | | | | 和田村教委 1975 | 発掘 |
| 200250 | 男女倉Ⅰ遺跡 | 小県郡長和町男女倉 | 360904 | 1381031 | 1230 | ○ | | | | | ○ | | | | | ○ | ○ | | | | | | | | 和田村教委 1975 | 発掘 |
| 200251 | 男女倉Ｊ遺跡 | 小県郡長和町男女倉 | | | | ○ | | | | | ○ | | | | | ○ | ○ | | | | | | | | 和田村教委 1975 | 発掘 |
| 200252 | 男女倉Ｋ遺跡 | 小県郡長和町男女倉 | | | | ○ | | | | | ○ | | | | | ○ | ○ | | | | | | | | 和田村教委 1975 | |
| 200253 | 男女倉Ｌ遺跡 | 小県郡長和町男女倉 | 360923 | 1381026 | 1210 | | | | | | | | | | | ○ | | | | | | | | | 和田村教委 1975 | |
| 200254 | 男女倉Ｍ遺跡 | 小県郡長和町男女倉 | | | | ○ | | | | | ○ | | | | | ○ | ○ | | | | | | | | | | |
| 200255 | 男女倉Ｎ遺跡 | 小県郡長和町男女倉 | | | | | | | | | | | | | | | | | | | | | | | | | |
| 200256 | 男女倉Ｏ遺跡 | 小県郡長和町男女倉 | | | | | | | | | | | | | | | | | | | | | | | | | |

| ID | 遺跡名 | 所在地 | 緯度 | 経度 | 標高 | ナイフ形石器 | 台形石器 | 斧形石器 | 剥片尖頭器 | 角錐状石器 | 槍先形尖頭器 | 両面調整石器 | 細石刃・細石核 | 神子柴型石斧 | 有茎尖頭器 | 掻器・削器 | 彫器 | 礫石 | 叩石 | 台石 | 礫器 | 草創期土器 | ブロック | 礫群・配石 | 炭化物集中 | 文献 | 調査歴 |
|---|---|---|---|---|---|---|---|---|---|---|---|---|---|---|---|---|---|---|---|---|---|---|---|---|---|---|
| 200257 | 小深沢遺跡 | 小県郡長和町 | 360914 | 1380851 | 1390 | | | | | | ○ | ○ | | | | | | | | | | | | | | |
| 200258 | 和田山遺跡 | 小県郡長和町 | 360903 | 1380807 | 1500 | ○ | | | | | ○ | | | | | ○ | | | | | | | | | | 発掘 |
| 200259 | 和田山Ⅱ遺跡 | 小県郡長和町 | 360852 | 1380835 | 1511 | | | | | | | | | | | | | | | | | | | | | 発掘 |
| 200260 | 和田峠遺跡 | 小県郡長和町 | | | | ○ | | | | | ○ | | ○ | | | | | | | | | | | | | 発掘 |
| 200261 | 池ノ平遺跡 | 小県郡立科町 | | | | | | | | | ○ | | | | | | | | | | | | | | | |
| 200262 | 赤沼平Ⅰ遺跡 | 小県郡立科町 | | | | | | | | | | | | | | ○ | ○ | | | | | | | | | |
| 200263 | セキの河原Ⅱ遺跡 | 小県郡立科町 | | | | | | | | | | | | | | ○ | | | | | | | | | | |
| 200264 | 善郷寺A遺跡 | 佐久市望月 | | | | | | | | | ○ | | | | | | | | | | | | | | | |
| 200265 | 宮平遺跡 | 北佐久郡御代田町 | | | | | | | | | ○ | | | | | | | | | | | | | | | |
| 200266 | 苧畑遺跡 | 小諸市 | | | | | | | | | ○ | | | | | | | | | | | | | | | |
| 200267 | 菖蒲平遺跡 | 佐久市 | | | | | | | | | ○ | | | | | | | | | | | | | | | |
| 200268 | 下茂内遺跡 | 佐久市 | 361602 | 1383427 | 910 | | | | | | ○ | | | | | ○ | | | | | | ○ | | | | 長野県埋文C | 発掘 |
| 200269 | 榛名平遺跡 | 佐久市 | | | | | | | | | ○ | | | | | | | | | | | | | | | 佐久市教委 | |
| 200270 | 西の窪遺跡 | 佐久市 | | | | | | | | | | | | | | | | | | | | | | | | 佐久市教委 | |
| 200271 | 立科F遺跡 | 佐久市 | 361146 | 1382501 | 980 | | ○ | | | | | | | | | | | | | | | | | | | 佐久市教委 | 発掘 |
| 200272 | 天神小根遺跡 | 佐久市 | 361412 | 1383338 | 850 | | | | | | | | ○ | | | ○ | ○ | | | | | | | | | 佐久市教委 2006 | 発掘 |
| 200273 | 八風山Ⅰ遺跡 | 佐久市香坂 | 361625 | 1383524 | 1070 | | | | | | ○ | | | | | ○ | | | | | | ○ | | | | 佐久市教委 1999 | 発掘 |
| 200274 | 八風山Ⅱ遺跡 | 佐久市香坂 | 361623 | 1383518 | 1060 | ○ | | | | | | | | | | ○ | | | | | | ○ | | | | 佐久市教委 1999 | 発掘 |
| 200275 | 八風山Ⅳ遺跡 | 佐久市香坂 | 361621 | 1383508 | 1015 | ○ | | | | | | | | | | ○ | | | | | | ○ | | | | 佐久市教委 1999 | 発掘 |
| 200276 | 八風山Ⅵ遺跡A地点 石槍 | 佐久市香坂 | 361624 | 1383501 | 1000 | | | | | | ○ | | | | | ○ | | | | | | ○ | | | | 佐久市教委 1999 | 発掘 |
| 200277 | 八風山Ⅵ遺跡A地点 下層 | 佐久市香坂 | 361624 | 1383501 | 1000 | | | | | | | | | | | ○ | | | | | | ○ | | | | 佐久市教委 1999 | 発掘 |
| 200278 | 八風山Ⅵ遺跡B地点 | 佐久市香坂 | 361624 | 1383501 | 1000 | | | | | | ○ | | | | | ○ | | | | | | ○ | | | | 佐久市教委 1999 | 発掘 |
| 200279 | 八風山Ⅵ遺跡C地点 石槍 | 佐久市香坂 | 361624 | 1383501 | 1000 | | | | | | ○ | | | | | ○ | | | | | | ○ | | | | 佐久市教委 1999 | 発掘 |
| 200280 | 八風山Ⅵ遺跡C地点 下層 | 佐久市香坂 | 361624 | 1383501 | 1000 | | | | | | ○ | | | | | ○ | | | | | | ○ | | | | 佐久市教委 1999 | 発掘 |
| 200281 | 香坂山遺跡 | 佐久市香坂 | 361623 | 1383553 | 1130 | | ○ | | | | | | | | | | | | | | | | | | | 長野県埋文C 2001 | 発掘 |
| 200282 | 崎田原遺跡 | 南佐久郡佐久穂町崎田原 | 360759 | 1382852 | 840 | | | | | | ○ | | | | | | | | | | | | | | | |
| 200283 | 関谷遺跡 | 南佐久郡佐久穂町天神町 | 360732 | 1382826 | 830 | | | | | | ○ | | | | | | | | | | | | | | | |
| 200284 | 大石遺跡 | 南佐久郡佐久穂町大石 | 360659 | 1382639 | 910 | | | | | | ○ | | | | | | | | | | | | | | | |
| 200285 | 四十歩平遺跡 | 南佐久郡佐久穂町八ヶ岳下 | | | | | | | | | ○ | | | | | | | | | | | | | | | |
| 200286 | 駒出池遺跡 | 南佐久郡佐久穂町八ヶ岳下 | 360458 | 1382425 | 1300 | | | | | | ○ | | | | | | | | | | | | | | | |
| 200287 | 塩くれ場遺跡 | 南佐久郡佐久穂町八ヶ岳下 | 360531 | 1382322 | 1645 | | | | | | | | | | | | | | | | | | | | | |
| 200288 | トリデロック遺跡 | 南佐久郡佐久穂町八ヶ岳下 | 360527 | 1382311 | 1690 | ○ | | | | | | | | | | | | | | | | | | | | |
| 200289 | 大反遺跡 | 南佐久郡佐久穂町八ヶ岳下 | 360529 | 1382317 | 1655 | | | | | | | | | | | | | | | | | | | | | |
| 200290 | 水無川上流遺跡 | 南佐久郡佐久穂町八ヶ岳下 | | | 1750 | | | | | | | | | | | | | | | | | | | | | |
| 200291 | 小塚明神遺跡 | 南佐久郡佐久穂町八ヶ岳下 | | | 1370 | | | | | | | | | | | | | | | | | | | | | |
| 200292 | 八千穂レイク遺跡 | 南佐久郡佐久穂町八ヶ岳下 | 360434 | 1382333 | 1505 | ○ | | | | | | | | | | | | | | | | | | | | |
| 200293 | 木次原遺跡 | 南佐久郡北相木村 | | | | | | | | | ○ | | | | | | | | | | | | | | | |
| 200294 | 長屋遺跡 | 南佐久郡北相木村 | | | | | | | | | ○ | | | | | | | | | | | | | | | |
| 200295 | 平沢パイロット遺跡 | 南佐久郡南牧村 | 355604 | 1382812 | 1360 | ○ | | | | | ○ | | | | | ○ | | | | | | | | | | |
| 200296 | 旧甲州街道添遺跡 | 南佐久郡南牧村 | 355807 | 1382756 | 1380 | ○ | | | | | ○ | | | | | ○ | | | | | | | | | | |
| 200297 | 上の台遺跡 | 南佐久郡南牧村 | | | | ○ | | | | | ○ | | | | | | | | | | | | | | | |
| 200298 | 茶せぎ遺跡 | 南佐久郡南牧村 | | | | ○ | | | | | | | ○ | | | | | | | | | | | | | 京都女子大 1980 |
| 200299 | 広瀬野辺山遺跡 | 南佐久郡南牧村 | | | | | | | | | ○ | | | | | | | | | | | | | | | |
| 200300 | 端下遺跡 | 南佐久郡南牧村 | | | | | | | | | ○ | | | | | ○ | | | | | | | | | | |
| 200301 | 丸山遺跡 | 南佐久郡南牧村 | | | | | | | | | | | ○ | | | | | | | | | | | | | |
| 200302 | 三軒家遺跡 | 南佐久郡南牧村 | | | | | | | | | | | | | | | | | | | | | | | | |
| 200303 | 青木遺跡 | 南佐久郡南牧村 | | | | | | | | | | | | | | ○ | | | | | | | | | | |
| 200304 | 夫婦石 1-2 遺跡 | 南佐久郡南牧村 | 355917 | 1382958 | 1260 | ○ | | | | | | | | | | | | | | | | | | | | |
| 200305 | 夫婦石 4-2 遺跡 | 南佐久郡南牧村 | 355912 | 1382946 | 1267 | ○ | | | | | | | | | | | | | | | | | | | | |
| 200306 | 立石 18-14 遺跡 | 南佐久郡南牧村 | 355907 | 1382949 | 1270 | ○ | | | | | | | | | | | | | | | | | | | | |
| 200307 | 立石 17-6 遺跡 | 南佐久郡南牧村 | 355901 | 1382950 | 1275 | | | | | | ○ | | | | | | | | | | | | | | | |
| 200308 | 立石 15-5 遺跡 | 南佐久郡南牧村 | 355854 | 1382939 | 1285 | ○ | | | | | | | | | | | | | | | | | | | | |
| 200309 | 立石 15-3 遺跡 | 南佐久郡南牧村 | 355854 | 1382935 | 1285 | | | | | | | | ○ | | | | | | | | | | | | | |
| 200310 | ハケ遺跡 第 1 地点 | 南佐久郡南牧村 | 355833 | 1382932 | 1280 | ○ | | | | | ○ | | | | | | | | | | | | | | | |
| 200311 | ハケ遺跡 第 2 地点 | 南佐久郡南牧村 | 355832 | 1382941 | 1272 | ○ | | | | | | | | | | | | | | | | | | | | |
| 200312 | ハケ遺跡 第 3 地点 | 南佐久郡南牧村 | 355829 | 1382941 | 1270 | ○ | | | | | ○ | | | | | | | | | | | | | | | |
| 200313 | ハケ遺跡 第 4 地点 | 南佐久郡南牧村 | 355827 | 1383012 | 1260 | ○ | | | | | | | | | | | | | | | | | | | | |
| 200314 | 梨の木平遺跡 第 14 地点 | 南佐久郡南牧村 | 355810 | 1382952 | 1273 | ○ | | | | | ○ | | | | | | | | | | | | | | | |
| 200315 | 梨の木平遺跡 第 15 地点 | 南佐久郡南牧村 | 355813 | 1382957 | 1270 | | | | | | ○ | | | | | | | | | | | | | | | |
| 200316 | 梨の木平遺跡 第 11 地点 | 南佐久郡南牧村 | 355807 | 1383006 | 1263 | | | | | | ○ | | | | | | | | | | | | | | | |
| 200317 | 梨の木平遺跡 第 3 地点 | 南佐久郡南牧村 | 355758 | 1382945 | 1283 | ○ | | | | | | | ○ | | | | | | | | | | | | | |
| 200318 | 中ツ原遺跡 5 B地点 | 南佐久郡南牧村 | 355755 | 1382951 | 1270 | ○ | | | | | ○ | | ○ | | | ○ | ○ | | | | ○ | | | | | 八ヶ岳旧石器研 1991/ 小口・由井 2000 |
| 200319 | 中ツ原遺跡 1 G地点 | 南佐久郡南牧村 | 355801 | 1383006 | 1275 | | | | | | | | ○ | | | ○ | | | ○ | | ○ | | | | | 八ヶ岳旧石器研 1995/1996/ 由井・鳥居 2000 |
| 200320 | 梨の木平遺跡 第 6 地点 | 南佐久郡南牧村 | 355747 | 1382928 | 1295 | ○ | | | | | | | | | | | | | | | | | | | | |
| 200321 | 梨の木平遺跡 第 1 地点 | 南佐久郡南牧村 | 355744 | 1382912 | 1307 | | | | | | ○ | | | | | | | | | | | | | | | |
| 200322 | 梨の木平遺跡 第 4 地点 | 南佐久郡南牧村 | 355753 | 1382900 | 1313 | | | | | | ○ | | | | | | | | | | | | | | | |
| 200323 | 矢出川Ⅰ遺跡 | 南佐久郡南牧村野辺山 | 355646 | 1382900 | 1340 | ○ | | | | | ○ | | ○ | | | | | | | | | | | | | 明治大学考古学研究室 1981 |
| 200324 | 矢出川Ⅱ遺跡 | 南佐久郡南牧村野辺山 | 355704 | 1382854 | 1335 | ○ | | | | | ○ | | ○ | | | | | | | | | | | | | 明治大学考古学研究室 1981 |
| 200325 | 矢出川Ⅲ遺跡 | 南佐久郡南牧村野辺山 | 355706 | 1382840 | 1340 | ○ | | | | | | | ○ | | | | | | | | | | | | | 明治大学考古学研究室 1981 |
| 200326 | 矢出川Ⅳ遺跡 | 南佐久郡南牧村野辺山 | 355621 | 1382907 | 1340 | ○ | | | | | ○ | | ○ | | | | | | | | | | | | | 明治大学考古学研究室 1981 |
| 200327 | 矢出川Ⅴ遺跡 | 南佐久郡南牧村野辺山 | 355627 | 1382833 | 1340 | | | | | | | | | | | | | | | | | | | | | 明治大学考古学研究室 1981 |
| 200328 | 矢出川Ⅵ遺跡 | 南佐久郡南牧村野辺山 | 355616 | 1382839 | 1340 | ○ | | | | | ○ | | | | | | | | | | | | | | | 明治大学考古学研究室 1981 |
| 200329 | 矢出川Ⅶ遺跡 | 南佐久郡南牧村野辺山 | 355609 | 1382836 | 1350 | ○ | | | | | ○ | | ○ | | | | | | | | | | | | | 明治大学考古学研究室 1981 |
| 200330 | 矢出川Ⅷ遺跡 | 南佐久郡南牧村野辺山 | 355605 | 1382828 | 1355 | ○ | | | | | ○ | | ○ | | | | | | | | | | | | | 明治大学考古学研究室 1981 |
| 200331 | 矢出川Ⅹ遺跡 | 南佐久郡南牧村野辺山 | 355638 | 1382739 | 1363 | ○ | | | | | ○ | | ○ | | | | | | | | | | | | | 明治大学考古学研究室 1981 |
| 200332 | 矢出川Ⅺ 遺跡 | 南佐久郡南牧村野辺山 | 355638 | 1382801 | 1353 | ○ | | | | | | | | | | | | | | | | | | | | 明治大学考古学研究室 1981 |
| 200333 | 矢出川遺跡 第 2 地点 | 南佐久郡南牧村野辺山 | 355614 | 1382810 | 1340 | | | | | | | | ○ | | | | | | | | | | | | | 明治大学考古学研究室 1981 |
| 200334 | 矢出川遺跡 第 15 地点 | 南佐久郡南牧村野辺山 | 355630 | 1382734 | 1355 | | | | | | | | | | | | | | | | | | | | | 明治大学考古学研究室 1981 |
| 200335 | 矢出川遺跡 第 19 地点 | 南佐久郡南牧村野辺山 | 355642 | 1382827 | 1364 | | | | | | | | ○ | | | | | | | | | | | | | 明治大学考古学研究室 1981 |
| 200336 | 矢出川遺跡 第 23 地点 | 南佐久郡南牧村野辺山 | 355651 | 1382832 | 1345 | ○ | | | | | | | | | | | | | | | | | | | | 明治大学考古学研究室 1981 |
| 200337 | 矢出川遺跡 第 32 地点 | 南佐久郡南牧村野辺山 | 355630 | 1382853 | 1340 | | | | | | | | ○ | | | | | | | | | | | | | 明治大学考古学研究室 1981 |
| 200338 | 矢出川遺跡 第 38 地点 | 南佐久郡南牧村野辺山 | 355714 | 1382859 | 1320 | | | | | | | | | | | | | | | | | | | | | 明治大学考古学研究室 1981 |
| 200339 | 矢出川遺跡 第 39 地点 | 南佐久郡南牧村野辺山 | 355709 | 1382846 | 1335 | | | | | | | | | | | | | | | | | | | | | 明治大学考古学研究室 1981 |
| 200340 | 矢出川遺跡 第 47 地点 | 南佐久郡南牧村野辺山 | 355641 | 1382727 | 1370 | ○ | | | | | | | | | | | | | | | | | | | | 明治大学考古学研究室 1981 |
| 200341 | 矢出川遺跡 第 49 地点 | 南佐久郡南牧村野辺山 | 355621 | 1382741 | 1355 | ○ | | | | | | | | | | | | | | | | | | | | 明治大学考古学研究室 1981 |
| 200342 | 矢出川遺跡 第 52 地点 | 南佐久郡南牧村野辺山 | 355635 | 1382726 | 1370 | ○ | | | | | | | | | | | | | | | | | | | | 明治大学考古学研究室 1981 |
| 200343 | 矢出川遺跡 第 53 地点 | 南佐久郡南牧村野辺山 | 355610 | 1382806 | 1346 | ○ | | | | | | | | | | | | | | | | | | | | 明治大学考古学研究室 1981 |
| 200344 | 矢出川遺跡 第 55 地点 | 南佐久郡南牧村野辺山 | 355550 | 1382845 | 1380 | | | | | | ○ | | | | | | | | | | | | | | | 明治大学考古学研究室 1981 |
| 200345 | 矢出川遺跡 第 57 地点 | 南佐久郡南牧村野辺山 | 355604 | 1382806 | 1353 | ○ | | | | | | | | | | | | | | | | | | | | 明治大学考古学研究室 1981 |
| 200346 | 矢出川遺跡 第 58 地点 | 南佐久郡南牧村野辺山 | 355605 | 1382812 | 1358 | | | | | | | | | | | | | | | | | | | | | 明治大学考古学研究室 1981 |
| 200347 | 矢出川遺跡 第 59 地点 | 南佐久郡南牧村野辺山 | 355610 | 1382844 | 1343 | | | | | | ○ | | | | | | | | | | | | | | | 明治大学考古学研究室 1981 |
| 200348 | 矢出川遺跡 第 62 地点 | 南佐久郡南牧村野辺山 | 355600 | 1382903 | 1470 | ○ | | | | | | | | | | | | | | | | | | | | 明治大学考古学研究室 1981 |

| ID | 遺跡名 | 所在地 | 緯度 | 経度 | 標高 | ナイフ形石器 | 台形石器 | 斧形石器 | 剥片尖頭器 | 角錐状石器 | 槍先形尖頭器 | 両面調整石器 | 細石刃・細石核 | 神子柴型石斧 | 有茎尖頭器 | 掻器・削器 | 彫器 | 砥石 | 叩石 | 台石 | 礫器 | 草創期土器 | ブロック | 礫群・配石 | 炭化物集中 | 文献 | 調査歴 |
|---|---|---|---|---|---|---|---|---|---|---|---|---|---|---|---|---|---|---|---|---|---|---|---|---|---|---|---|
| 200349 | 矢出川遺跡 第 64 地点 | 南佐久郡南牧村野辺山 | 355606 | 1382849 | 1343 | | | | | | | | ○ | | | | | | | | | | | | | 明治大学考古学研究室 1981 | |
| 200350 | 矢出川遺跡 第 65 地点 | 南佐久郡南牧村野辺山 | 355610 | 1382900 | 1345 | | | | | | | | ○ | | | | | | | | | | | | | 明治大学考古学研究室 1981 | |
| 200351 | 矢出川遺跡 第 67 地点 | 南佐久郡南牧村野辺山 | 355610 | 1382915 | 1350 | | | | | | ○ | | ○ | | | | | | | | | | | | | 明治大学考古学研究室 1981 | |
| 200352 | 矢出川遺跡 第 77 地点 | 南佐久郡南牧村野辺山 | 355653 | 1382814 | 1353 | ○ | | | | | | | | | | | | | | | | | | | | 明治大学考古学研究室 1981 | |
| 200353 | 矢出川遺跡 第 89 地点 | 南佐久郡南牧村野辺山 | 355655 | 1382839 | 1342 | ○ | | | | | | | | | | | | | | | | | | | | 明治大学考古学研究室 1981 | |
| 200354 | 矢出川遺跡 第 92 地点 | 南佐久郡南牧村野辺山 | 355646 | 1382854 | 1340 | ○ | | | | | | | | | | | | | | | | | | | | 明治大学考古学研究室 1981 | |
| 200355 | 柏垂遺跡 | 南佐久郡川上村 | 355740 | 1382949 | 1285 | ○ | | | | | ○ | | ○ | | | ○ | ○ | | | | | | | | | 川上村教委 1992 | |
| 200356 | 上の原遺跡 | 南佐久郡川上村 | 355738 | 1384018 | 1355 | ○ | | | | | ○ | | | | | | | | | | | | | | | 川上村教委 1992 | |
| 200357 | 菅の平遺跡 | 南佐久郡川上村 | 355803 | 1383254 | 1170 | ○ | | | | | ○ | | | | | ○ | ○ | | | | | | | | | 川上村教委 1992 | |
| 200358 | 馬場平遺跡 | 南佐久郡川上村 | 355805 | 1383240 | 1165 | ○ | | | | | ○ | | ○ | | | ○ | ○ | | | | | | | | | 川上村教委 1992 | |
| 200359 | 三沢遺跡 | 南佐久郡川上村 | 355551 | 1382931 | 1375 | ○ | | | | | | | | | | ○ | | | | | | | ○ | ○ | | 川上村教委 1992 | |
| 200360 | 赤土平遺跡 | 南佐久郡川上村 | 355545 | 1383239 | 1325 | ○ | | | | | ○ | | | | | ○ | | | | | | | | | | 川上村教委 1992 | |
| 200361 | 青木平遺跡 | 南佐久郡川上村 | 355648 | 1383259 | 1300 | ○ | | | | | ○ | | | | | | | | | | | | | | | 川上村教委 1992 | |
| 200362 | よしのしり遺跡 | 南佐久郡川上村 | 355753 | 1383232 | 1173 | ○ | | | | | ○ | | ○ | | | ○ | | | | | | | | | | 川上村教委 1992 | |
| 200363 | 唐沢遺跡 | 南佐久郡川上村 | 355753 | 1383141 | 1243 | ○ | | | | | ○ | | | | | ○ | ○ | | | | | | | | | 川上村教委 1992 | |
| 200364 | 切草遺跡 | 南佐久郡川上村 | | | | ○ | | | | | ○ | | | | | ○ | ○ | | | | | | | | | 川上村教委 1992 | |
| 200365 | 西の腰 A 遺跡 | 南佐久郡川上村 | 355748 | 1383021 | 1265 | ○ | | | | | ○ | | ○ | | | ○ | | | | | | | | | | 川上村教委 1992 | |
| 200366 | 西の腰 B 遺跡 | 南佐久郡川上村 | 355737 | 1383024 | 1372 | ○ | | | | | ○ | | | | | ○ | ○ | | ○ | | | | | | | 川上村教委 1992 | |
| 200367 | 穴沢遺跡 | 南佐久郡川上村 | | | | | | | | | | | | | | | | | | | | | | | | 川上村教委 1992 | |
| 200368 | 詰掘遺跡 | 南佐久郡川上村 | 355759 | 1383232 | 1170 | | | | | | ○ | | | | | ○ | | | | | | | | | | 川上村教委 1992 | |
| 200369 | 前の山遺跡 | 南佐久郡川上村 | 355808 | 1383231 | 1164 | | | | | | ○ | | | | | | | | | | | | | | | 川上村教委 1992 | |
| 200370 | 東森遺跡 | 南佐久郡川上村 | 355753 | 1383018 | 1267 | ○ | | | | | ○ | | | | | ○ | | | | | | | | | | 川上村教委 1992 | |
| 200371 | 内日床遺跡 | 南佐久郡川上村 | 355718 | 1383018 | 1295 | ○ | | | | | | | | | | | | | | | | | | | | 川上村教委 1992 | |
| 200372 | 二ノ窪遺跡 | 南佐久郡川上村 | 355624 | 1383014 | 1420 | | | | | | ○ | | | | | | | | | | | | | | | 川上村教委 1992 | |
| 200373 | 久保遺跡 | 南佐久郡川上村 | 355915 | 1383030 | 1250 | | | | | | ○ | | | | | ○ | | | | | | | | | | 川上村教委 1992 | |
| 200374 | 樋沢坂上遺跡 | 南佐久郡川上村 | 355841 | 1383036 | 1245 | ○ | | | | | ○ | | | | | | | | | | | | | | | 川上村教委 1992 | |
| 200375 | 兵部遺跡 | 南佐久郡川上村 | 355628 | 1383233 | 1290 | ○ | | | | | | | | | | | | | | | | | | | | 川上村教委 1992 | |
| 200376 | 横尾遺跡 | 南佐久郡川上村 | 355540 | 1383230 | 1368 | ○ | | | | | ○ | | | | | ○ | ○ | | | | | | | | | 川上村教委 1992 | |
| 200377 | しんしん平遺跡 | 南佐久郡川上村 | 355540 | 1383214 | 1375 | ○ | | | | | | | | | | | | | | | | | | | | 川上村教委 1992 | |
| 200378 | 南沢遺跡 | 南佐久郡川上村 | 355528 | 1383345 | 1355 | ○ | | | | | ○ | | | | | | | | | | | | | | | 川上村教委 1992 | |
| 200379 | 戦場ヶ原遺跡 | 南佐久郡川上村 | 355739 | 1384019 | 1355 | | | | | | | | | | | | | | | | | | | | | 川上村教委 1992 | |
| 200380 | あわら遺跡 | 北安曇郡小谷村 | | | | | | | | | | | | | | | | | | | | | | | | 長野県 1981 | |
| 200381 | 小丸山遺跡 | 北安曇郡白馬村 | | | | ○ | | | | | ○ | | | | | | | | | | | | | | | 長野県 1981 | |
| 200382 | 上ノ平遺跡 | 松本市梓川 | | | | | | | | | | | | | ○ | | | | | | | | | | | 長野県 1981 | |
| 200383 | 南平遺跡 | 東筑摩郡筑北村 | | | | | | | | | | | | ○ | | | | | | | | | | | | 長野県 1981 | |
| 200384 | 赤木山遺跡 | 松本市 | | | | | | | | | ○ | | | | ○ | | | | | | | | | | | 長野県 1981 | |
| 200385 | 稲干原遺跡 | 松本市 | | | | | | | | | ○ | | | | | | | | | | | | | | | 長野県 1981 | |
| 200386 | 下新田原遺跡 | 松本市 | | | | | | | | | ○ | | | | | | | | | | | | | | | 長野県 1981 | |
| 200387 | 丘中学校遺跡 | 塩尻市 | 360844 | 1375751 | 670 | ○ | | | | | ○ | | | | | ○ | ○ | | ○ | | | | ○ | | | 長野県 1981 | 発掘 |
| 200388 | 北ノ原遺跡 | 塩尻市広丘高出 | 360804 | 1375751 | 685 | ○ | | | | | ○ | | | | ○ | ○ | | | | | | | | | | 長野県 1981 | 採集 |
| 200389 | 青木沢遺跡 | 塩尻市 | 360520 | 1380053 | 885 | ○ | | | | | ○ | | | | ○ | | | | | | | | | | | 長野県 1981 | 発掘 |
| 200390 | 福ノ神遺跡 | 塩尻市柿沢 | 360603 | 1375958 | 860 | | | | | | ○ | | | | | | | | | | | | | | | 長野県 1981 | 採集 |
| 200391 | 柿沢遺跡 | 塩尻市柿沢 | 360601 | 1375912 | 750 | | | | | | ○ | | | | | ○ | | | | | | | | | | 塩尻市誌編纂委員会 1999 | 採集 |
| 200392 | 峯畑遺跡 | 塩尻市上西条 | 360534 | 1375908 | 770 | | | | | | | | | | | | | | | | | | ○ | | | 塩尻市教委 1994a | 発掘 |
| 200393 | 五輪堂遺跡 | 塩尻市金井 | 360550 | 1375914 | 776 | | | | | | ○ | | | | | | | | | | | | | | | 塩尻市誌編纂委員会 1999 | 採集 |
| 200394 | 池ノ入遺跡 | 塩尻市町区 | | | 780 | | | | | | ○ | | | | | | | | | | | | | | | 塩尻市誌編纂委員会 1999 | 採集 |
| 200395 | 向陽台遺跡 | 塩尻市桟敷 | 360701 | 1375829 | 720 | ○ | | | | | | | | | | | | | | | | | | | | 塩尻市教委 1988 | 発掘 |
| 200396 | 山ノ神遺跡 | 塩尻市南熊井 | 360726 | 1375841 | 760 | | | | | | | | | | | | | | | | | | ○ | | | 長野県埋文 C | 発掘 |
| 200397 | 矢口遺跡 | 塩尻市片丘南内田 | 360855 | 1375946 | 795 | | | | | | | | | | ○ | | | | | | | | | | | 塩尻市教委 1994b | 発掘 |
| 200398 | 和手遺跡 | 塩尻市広丘高出 | 360707 | 1375741 | 700 | | | | | | ○ | | | | | | | | | | | | | | | 塩尻市教委 1977 | 発掘 |
| 200399 | 黒崖遺跡 | 塩尻市広丘高出 | 360822 | 1375749 | 678 | ○ | | | | | ○ | | | | | | | | | | | | | | | 塩尻市誌編纂委員会 1999 | 発掘 |
| 200400 | 一夜窪遺跡 | 塩尻市広丘高出 | 360806 | 1375747 | 675 | | | | | | ○ | | | | ○ | | | | | | | | | | | 塩尻市誌編纂委員会 1999 | 採集 |
| 200401 | 岩垂原遺跡 | 塩尻市洗馬岩垂 | 360756 | 1375457 | 715 | | | | | | ○ | | | | | | | | | | | | | | | 塩尻市誌編纂委員会 1999 | |
| 200402 | 上野遺跡 | 塩尻市広丘郷原 | 360839 | 1375613 | 675 | | | | | | ○ | | | | ○ | | | | | | | | | | | 塩尻市誌編纂委員会 1999 | 採集 |
| 200403 | 稲荷沢遺跡 | 木曽郡木曽町日義元原 | 355213 | 1374414 | 820 | ○ | | | | | | | | | | | | | | | | | | | | 長野県 1981 | |
| 200404 | 鳥尾南遺跡 | 木曽郡木曽町日義原野 | 355129 | 1374455 | 920 | | | | | | ○ | | | | | | | | | | | | | | | 長野県 1981 | |
| 200405 | 第 1 鉄塔下遺跡 | 木曽郡木曽町日義原野 | | | | | | | | | ○ | | | | | | | | | | | | | | | 長野県 1981 | |
| 200406 | 原野下町遺跡 | 木曽郡木曽町日義 | 355215 | 1374440 | 850 | | | | | | | | | | | ○ | | | | | | | | | | 長野県 1981 | |
| 200407 | 岩倉遺跡 | 木曽郡木曽町日義 | 355211 | 1374425 | 860 | | | | | | | | | | | ○ | | | | | | | | | | 長野県 1981 | |
| 200408 | まぐそっ原遺跡 | 木曽郡木曽町日義 | 355133 | 1374444 | 905 | | | | | | | | | | | | ○ | | | | | | | | | 長野県 1981 | |
| 200409 | 家の背戸遺跡 | 木曽郡木曽町日義 | 355216 | 1374445 | 850 | | | | | | | | | | | ○ | | | | | | | | | | 長野県 1981 | |
| 200410 | 大宮神社遺跡 | 木曽郡上松町 | | | | ○ | | | | | ○ | | | | ○ | ○ | | | | | | | | | | 長野県 1981 | |
| 200411 | 最中遺跡 | 木曽郡上松町 | 355208 | 1374359 | 840 | ○ | | | | | | | | | | | | | | | | | | | | 長野県 1981 | |
| 200412 | 田代遺跡 | 木曽郡上松町 | 354625 | 1374232 | 780 | | | | | | ○ | | | | | ○ | | | | | | | | | | 長野県 1981 | |
| 200413 | 徳原 A 遺跡 | 木曽郡上松町 | 354657 | 1374325 | 950 | | | | | | | | | | | ○ | | | | | | | | | | 長野県 1981 | |
| 200414 | 向遺跡 | 木曽郡上松町 | 354644 | 1374250 | 850 | | | | | | | | | | ○ | | | | | | | | | | | 長野県 1981 | |
| 200415 | 小田野 A 遺跡 | 木曽郡上松町 | 354632 | 1374031 | 750 | | | | | | | | | | | | ○ | | | | | | | | | 長野県 1981 | |
| 200416 | 大原苗圃遺跡 | 木曽郡南木曽町 | 353702 | 1373732 | 610 | | | | | | | | | | ○ | ○ | | | | | | | | | | 長野県 1981 | |
| 200417 | 富貴畑遺跡 | 木曽郡南木曽町 | 354117 | 1374011 | 950 | | | | | | | | | | | | | | | | | | | | | 長野県 1981 | |
| 200418 | 夏焼遺跡 | 木曽郡南木曽町 | 353736 | 1373948 | 900 | | | | | | | | | | | ○ | | | | | | | | | | 長野県 1981 | |
| 200419 | 馬留遺跡 | 木曽郡南木曽町 | | | | | | | | | | | | | ○ | | | | | | | | | | | 長野県 1981 | |
| 200420 | 原遺跡 | 旧長野県木曽郡山口村 | 353312 | 1373302 | 485 | | | | | | ○ | | | | | ○ | | | | | | | | | | 長野県 1981 | |
| 200421 | 中山遺跡 | 旧長野県木曽郡山口村 | | | | | | | | | ○ | | | | ○ | | | | | | | | | | | 長野県 1981 | |
| 200422 | 小久手遺跡 | 旧長野県木曽郡山口村 | | | | | | | | | ○ | | | | | | | | | | | | | | | 長野県 1981 | |
| 200423 | 青野原遺跡 | 旧長野県木曽郡山口村 | 353202 | 1373345 | 660 | | | | | | | | | | ○ | | | | | | | | | | | 長野県 1981 | |
| 200424 | 中小屋遺跡 | 木曽郡王滝村 | | | | | | | | | | | | | | | | | | | | | | | | 長野県 1981 | |
| 200425 | 柳又 A 遺跡 | 木曽郡開田村 | 355545 | 1373515 | 1125 | ○ | | | | | ○ | | ○ | | ○ | ○ | ○ | | | | | | | | | 長野県 1981 | |
| 200426 | 柳又 C 遺跡 | 木曽郡開田村 | 355545 | 1373517 | 1100 | ○ | | | | | ○ | | ○ | | | ○ | ○ | | | | | | | | | 長野県 1981 | |
| 200427 | 下ノ原遺跡 | 木曽郡開田村 | 355645 | 1373415 | 1160 | ○ | | | | | ○ | | | | | ○ | ○ | | | | | | | | | 長野県 1981 | |
| 200428 | 柳又 B 遺跡 | 木曽郡開田村 | 355539 | 1373518 | 1120 | ○ | | | | | ○ | | | | ○ | ○ | ○ | | | | | | ○ | | | 長野県 1981 | |
| 200429 | 古屋敷遺跡 | 木曽郡開田村 | 355616 | 1373807 | 1140 | | | | | | ○ | | | | | | | | | | | | | | | 長野県 1981 | |
| 200430 | 大原遺跡 | 木曽郡開田村 | | | | | | | | | ○ | | | | ○ | ○ | | | | | | | | | | 長野県 1981 | |
| 200431 | 小馬背遺跡 | 木曽郡開田村 | 355732 | 1373451 | 1190 | | | | | | ○ | | | ○ | ○ | | | | | | | | | | | 長野県 1981 | |
| 200432 | 越遺跡 | 木曽郡開田村 | 355649 | 1373432 | 1170 | | | | | | ○ | | | | | | | | | | | | | | | 長野県 1981 | |
| 200433 | 川端淵遺跡 | 木曽郡開田村 | 355649 | 1373434 | 1160 | | | | | | ○ | | | | | | | | | | | | | | | 長野県 1981 | |
| 200434 | 西又Ⅱ遺跡 | 木曽郡開田村 | 355703 | 1373331 | 1260 | | | | | | ○ | | | ○ | ○ | ○ | ○ | | | | | | | | | 長野県 1981 | |
| 200435 | 柳又 B 西遺跡 | 木曽郡開田村 | 355537 | 1375514 | 1125 | | | | | | | | | | | | | | | | | | | | | 長野県 1981 | |
| 200436 | 和田峠頂上遺跡 | 諏訪郡下諏訪町東俣 | 360842 | 1380837 | 1530 | ○ | | | | | ○ | | ○ | | | ○ | | | | | | | | | | | 発掘 |
| 200437 | 古峠口遺跡 | 諏訪郡下諏訪町東俣 | 360819 | 1380915 | 1400 | △ | | | | | | | | | | | | | | | | | | | | 下諏訪町教委 1986 | |
| 200438 | 星ヶ塔遺跡 | 諏訪郡下諏訪町東俣 | 360742 | 1380840 | 1520 | | | | | | ○ | | | | | | | | | | | | | | | 下諏訪町教委 1986 | |
| 200439 | 星ヶ塔のりこし遺跡 | 諏訪郡下諏訪町東俣 | 360737 | 1380837 | 1520 | ○ | | | | | ○ | | | | | | | | | | | | | | | 下諏訪町教委 1986 | |
| 200440 | 丁子沢遺跡 | 諏訪郡下諏訪町東俣 | 360801 | 1380815 | 1320 | ○ | | | | | ○ | | | | | | | | | | | | | | | 下諏訪町教委 1986 | |

| ID | 遺跡名 | 所在地 | 緯度 | 経度 | 標高 | ナイフ形石器 | 台形石器 | 斧形石器 | 剥片尖頭器 | 角錐状石器 | 槍先形尖頭器 | 両面調整石器 | 細石刃・細石核 | 神子柴型石斧 | 有茎尖頭器 | 掻器・削器 | 彫器 | 礫石 | 叩石 | 台石 | 礫器 | 草創期土器 | ブロック | 礫群・配石 | 炭化物集中 | 文献 | 調査歴 |
|---|---|---|---|---|---|---|---|---|---|---|---|---|---|---|---|---|---|---|---|---|---|---|---|---|---|---|---|
| 200441 | 焙烙遺跡 | 諏訪郡下諏訪町焙烙 | 360756 | 1380721 | 1190 | ○ | | | | | ○ | | | | | | | | | | | ○ | | | | 下諏訪町教委 1998 | 発掘 |
| 200442 | 浪人塚下遺跡 | 諏訪郡下諏訪町樋橋 | 360731 | 1380616 | 1070 | ○ | | | | | ○ | | | | | | ○ | | | | | ○ | | | | 下諏訪町教委 1986 | 発掘 |
| 200443 | 旧御射山遺跡 | 諏訪郡下諏訪町東俣 | 360650 | 1381014 | 1630 | ○ | | | | | | | | | | | | | | | | | | | | 下諏訪町教委 1986 | |
| 200444 | 観音沢遺跡 | 諏訪郡下諏訪町東俣 | 360630 | 1380846 | 1320 | | | | | | △ | | | | | | | | | | | | | | | 下諏訪町教委 1986 | |
| 200445 | 星ヶ台遺跡 | 諏訪郡下諏訪町東俣 | 360650 | 1380915 | 1500 | | | | | | ○ | | | | | | | | | | | | | | | 下諏訪町教委 1986 | |
| 200446 | 大平遺跡 | 諏訪郡下諏訪町東俣 | 360632 | 1380746 | 1075 | | | | | | | | | | | | | | | | | | | | | 下諏訪町教委 1986 | |
| 200447 | 鍵掛沢遺跡 | 諏訪郡下諏訪町東俣 | 360628 | 1380739 | 1090 | | | | | | ○ | | | | | | | | | | | | | | | 下諏訪町教委 1986 | |
| 200448 | 一の釜遺跡 | 諏訪郡下諏訪町東山田 | 360511 | 1380432 | 830 | ○ | | | | | | | △ | | | | | | | | | | | | | 下諏訪町教委 1986 | |
| 200449 | 小田野駒形遺跡 | 諏訪郡下諏訪町 | 360501 | 1380450 | 810 | | | | | | ○ | | | | | | | | | | | | | | | 下諏訪町教委 1986 | |
| 200450 | 天白遺跡 | 諏訪郡下諏訪町 | 360405 | 1380508 | 820 | | | | | | ○ | | | | | | | | | | | | | | | 下諏訪町教委 1986 | |
| 200451 | 武居遺跡 | 諏訪郡下諏訪町 | 360431 | 1380539 | 810 | ○ | | | | | | | | | | | | | | | | | | | | 下諏訪町教委 1986 | |
| 200452 | 土田遺跡 | 諏訪郡下諏訪町 | 360420 | 1380524 | 780 | ○ | | | | | | | | | | | | | | | | | | | | 下諏訪町教委 1986 | |
| 200453 | 富部遺跡 | 諏訪郡下諏訪町 | 360419 | 1380540 | 780 | △ | | | | | | | | | | | | | | | | | | | | 下諏訪町教委 1986 | |
| 200454 | 富ヶ丘遺跡 | 諏訪郡下諏訪町 | 360409 | 1380553 | 780 | ○ | | | | | | | | | | | | | | | | | | | | 下諏訪町教委 1986 | |
| 200455 | 杉の木遺跡 | 諏訪郡下諏訪町 | 360348 | 1380631 | 770 | | | | | | ○ | | | | | | | | | | | | | | | 下諏訪町教委 1986 | |
| 200456 | 丁子沢西遺跡 | 諏訪郡下諏訪町 | | | 1300 | | | | | | ○ | | ○ | | | | | | | | | | | | | 下諏訪町教委 1986 | |
| 200457 | 八島つつじ丘遺跡 | 諏訪郡下諏訪町 | 360705 | 1380934 | 1670 | | | | | | | | | | | ○ | | | | | | | | | | 下諏訪町教委 1986 | |
| 200458 | 向尾根遺跡 | 諏訪郡原村払沢 | 355759 | 1381301 | 1020 | ○ | | | | | | | | | | ○ | | | | | | | | | | | |
| 200459 | 弓振日向遺跡 | 諏訪郡原村柳沢 | 355842 | 1381324 | 1050 | ○ | ○ | ○ | | | ○ | | | | | ○ | | | | | | | | | | 原村教委 1987 | 発掘 |
| 200460 | 柏木南遺跡 | 諏訪郡原村 | | | | | | | | | ○ | | | | | | | | | | | | | | | 長野県 1981 | |
| 200461 | 西垣外遺跡 | 諏訪郡富士見町乙事 | 355430 | 1381543 | 995 | | | | | | ○ | | | | | | | | | | | | | | | 長野県 1981 | |
| 200462 | 井戸尻遺跡 | 諏訪郡富士見町池袋 | 355240 | 1381644 | 860 | | | | | | | | ○ | | | | | | | | | | | | | 長野県 1981 | |
| 200463 | 大沢端遺跡 | 諏訪郡富士見町神戸 | | | | | | | | | | | | | | | | | | | | | | | | 長野県 1981 | |
| 200464 | 中ゾリ遺跡 | 諏訪郡富士見町葛窪 | 355329 | 1381804 | 1000 | | | | | | | | | | | ○ | | | | | | | | | | 長野県 1981 | |
| 200465 | 上垣外遺跡 | 岡谷市新倉丸山 | 360223 | 1380124 | 830 | | | | | | | | | | | | | | | | | | | | | 長野県 1981 | |
| 200466 | 下り林遺跡 | 岡谷市山手 | 360358 | 1380222 | 865 | | | | | | | | | | | | | | | | | | | | | 長野県 1981 | |
| 200467 | 長久保遺跡 | 岡谷市長地中村 | 360542 | 1380319 | 925 | | | | | | | | | | ○ | | | | | | | | | | | 長野県 1981 | |
| 200468 | 梨久保遺跡 | 岡谷市長地中村 | 360520 | 1380329 | 835 | | | | | | ○ | | | | | | | | | | | | | | | 長野県 1981 | |
| 200469 | 常現寺長久保Ⅰ遺跡 | 岡谷市 | 360541 | 1380410 | 1035 | | | | | | | | | | ○ | | | | | | | | | | | 長野県 1981 | |
| 200470 | 榎垣外遺跡 | 岡谷市長地 | 360456 | 1380339 | 795 | | | | | | ○ | | | | ○ | | | | | | | | | | | 長野県 1981 | |
| 200471 | 中島Ｂ遺跡 | 岡谷市 | 360502 | 1380224 | 835 | | | | | | ○ | | | ○ | | ○ | | | | | | ○ | ○ | | | 長野県埋文Ｃ 1987 | |
| 200472 | 曽根遺跡 | 諏訪市 | 360323 | 1380634 | 750 | ○ | ○ | | | | ○ | | ○ | | | ○ | | | | | | ○ | | | | 諏訪市 1995 | |
| 200473 | 天神山城跡（天神山遺跡） | 諏訪市 | | | 780 | | | | | | ○ | | | | | | | | | | | | | | | 長野県 1981 | |
| 200474 | 天神山道上遺跡 | 諏訪市 | | | 790 | | | | | | ○ | | | | | ○ | | | | | | | | | | 長野県 1981 | |
| 200475 | 天神山道下遺跡 | 諏訪市 | | | 800 | | | | | | ○ | | | | | ○ | | | | | | | | | | 長野県 1981 | |
| 200476 | 片羽町Ａ遺跡 | 諏訪市 | | | 760 | | | | | | ○ | | | | | ○ | | | | | | ○ | | | | 長野県 1981 | |
| 200477 | 温泉寺横遺跡 | 諏訪市 | 360304 | 1380712 | 780 | | | | | | ○ | | | | | | | | | | | | | | | 長野県 1981 | |
| 200478 | 北踊場遺跡 | 諏訪市 | 360251 | 1380733 | 890 | | | | | | ○ | | | | | | | | | | | | | | | 諏訪市 1995 | |
| 200479 | 上ノ平遺跡Ａ地点 | 諏訪市 | 360248 | 1380722 | 840 | ○ | | | | | ○ | | | | | | | | | | | | | | | 諏訪市 1995 | |
| 200480 | 上ノ平遺跡Ｂ地点 | 諏訪市 | 360248 | 1380722 | 840 | | | | | | ○ | | | | | | | | | | | | | | | 諏訪市 1995 | |
| 200481 | 上ノ平遺跡Ｃ地点 | 諏訪市 | 360248 | 1380722 | 830 | ○ | | | | | ○ | | | | | | | | | | | | | | | 諏訪市 1995 | |
| 200482 | 上ノ平遺跡Ｄ地点 | 諏訪市 | 360248 | 1380722 | 830 | ○ | | | | | ○ | | | | | | | | | | | | | | | 諏訪市 1995 | |
| 200483 | 手長丘遺跡 | 諏訪市 | 360242 | 1380713 | 790 | ○ | | | | ○ | | | | | | | | | | | | | | | | 諏訪市 1995 | |
| 200484 | 合戦場遺跡 | 諏訪市 | | | 880 | | | | | | ○ | | | | | | | | | | | | | | | 諏訪市 1995 | |
| 200485 | 立石遺跡 | 諏訪市 | | | 960 | | | | | | | | | | | | | | | | | | | | | 諏訪市 1995 | |
| 200486 | 茶臼山遺跡 | 諏訪市 | 360245 | 1380718 | 840 | ○ | | ○ | | | | | | | | ○ | | | | | | | | | | 諏訪市 1995 | |
| 200487 | 一時坂遺跡 | 諏訪市 | | | 810 | | | | | | | | | | | | | | | | | | | | | 諏訪市 1995 | |
| 200488 | 雪不知Ｂ遺跡 | 諏訪市 | 360713 | 1381024 | 1650 | ○ | | | | | | | | | | | | | | | | | | | | 諏訪市 1995 | |
| 200489 | 雪不知Ａ遺跡 | 諏訪市 | 360709 | 1381025 | 1640 | ○ | | | | | | | | | | | | | | | | | | | | 諏訪市 1995 | |
| 200490 | 八島遺跡 | 諏訪市 | 360655 | 1381020 | 1630 | ○ | | | | | ○ | | | | | | | | | | | | | | | 諏訪市 1995 | 発掘 |
| 200491 | 物見岩遺跡 | 諏訪市 | 360650 | 1381035 | 1650 | ○ | | | | | ○ | | | | | | | | | | | | | | | 諏訪市 1995 | |
| 200492 | 物見岩頂上遺跡 | 諏訪市 | 360701 | 1381108 | 1790 | | | | | | | | | | | | | | | | | | | | | 諏訪市 1995 | |
| 200493 | 沢渡りＡ遺跡 | 諏訪市 | 360637 | 1381051 | 1680 | | | | | | | | | | | | | | | | | | | | | 諏訪市 1995 | |
| 200494 | 沢渡りＢ遺跡 | 諏訪市 | 360633 | 1381047 | 1670 | ○ | | | | | | | | | | | | | | | | | | | | 諏訪市 1995 | |
| 200495 | 沢渡りＣ遺跡 | 諏訪市 | 360637 | 1381046 | 1660 | | | | | | | | | | | | | | | | | | | | | 諏訪市 1995 | |
| 200496 | 霧ヶ峰農場遺跡 | 諏訪市 | 360339 | 1380929 | 1330 | | | | | | | | | | | | | | | | | | | | | 諏訪市 1995 | |
| 200497 | 池のくるみＡ遺跡 | 諏訪市 | 360505 | 1380929 | 1540 | | | | | | ○ | | | | | | | | | | | | | | | 金井典美 1969 | |
| 200498 | 池のくるみＢ遺跡 | 諏訪市 | 360508 | 1381010 | 1540 | | | | | | | | | | | | | | | | | | | | | 金井典美 1969 | |
| 200499 | 池のくるみＣ遺跡 | 諏訪市 | 360504 | 1381008 | 1540 | ○ | ○ | | | | ○ | | | | | | | | | | | | | | | 金井典美 1969 | |
| 200500 | 池のくるみＤ遺跡 | 諏訪市 | 360500 | 1380941 | 1540 | | | | | | | | | | | | | | | | | | | | | 金井典美 1969 | |
| 200501 | イモリ沢上遺跡 | 諏訪市 | 360520 | 1381034 | 1570 | | | | | | | | | | | | | | | | | | | | | 金井典美 1969 | |
| 200502 | ジャコッパラ No. 1 遺跡 | 諏訪市 | 360416 | 1380935 | 1430 | ○ | | | | | ○ | | | | | | | | | | | | | | | | |
| 200503 | 雪不知沢口遺跡 | 諏訪市 | 360711 | 1381018 | 1640 | | | | | | ○ | | | | | | | | | | | | | | | 諏訪市 1995 | |
| 200504 | 旧御射山遺跡 | 諏訪市 | 360646 | 1381016 | 1620 | | | | | | ○ | | | | | | | | | | | | | | | 諏訪市 1995 | |
| 200505 | 鎌ヶ池遺跡 | 諏訪市 | 360722 | 1381012 | 1630 | ○ | | | | | | | | | | | | | | | | | | | | 諏訪市 1995 | |
| 200506 | 車山Ａ遺跡 | 諏訪市 | 360622 | 1381155 | 1810 | | | | | | | | | | | | | | | | | | | | | 諏訪市 1995 | |
| 200507 | 車山Ｂ遺跡 | 諏訪市 | 360626 | 1381142 | 1770 | | | | | | | | | | | | | | | | | | | | | 諏訪市 1995 | |
| 200508 | 車山Ｃ遺跡 | 諏訪市 | 360618 | 1381129 | 1790 | | | | | | | | | | | | | | | | | | | | | 諏訪市 1995 | |
| 200509 | 車山Ｄ遺跡 | 諏訪市 | 360630 | 1381158 | 1830 | | | | | | | | | | | | | | | | | | | | | 諏訪市 1995 | |
| 200510 | 蝶々御山Ａ遺跡 | 諏訪市 | 360640 | 1381142 | 1800 | | | | | | | | | | | | | | | | | | | | | 諏訪市 1995 | |
| 200511 | 蝶々御山Ｂ遺跡 | 諏訪市 | 360648 | 1381130 | 1810 | | | | | | | | | | | | | | | | | | | | | 諏訪市 1995 | |
| 200512 | 沢渡りＥ遺跡 | 諏訪市 | 360646 | 1381102 | 1730 | | | | | | | | | | | | | | | | | | | | | 諏訪市 1995 | |
| 200513 | ジャコッパラ No. 2 遺跡 | 諏訪市大字四賀字霧ヶ峰 | 360425 | 1380923 | 1460 | | | | | | | | | | | | | | | | | | | | | 諏訪市教委 | |
| 200514 | ジャコッパラ No. 3 遺跡 | 諏訪市大字四賀字霧ヶ峰 | 360412 | 1380914 | 1410 | ○ | | | | | | | | | | | | | | | | | | | | 諏訪市教委 | |
| 200515 | ジャコッパラ No. 4 遺跡 | 諏訪市大字四賀字霧ヶ峰 | 360357 | 1380904 | 1380 | | | | | | | | | | | | | | | | | | | | | 諏訪市教委 | |
| 200516 | ジャコッパラ No. 5 遺跡 | 諏訪市大字四賀字霧ヶ峰 | 360343 | 1380903 | 1360 | | | | | | | | | | | | | | | | | | | | | 諏訪市教委 | |
| 200517 | ジャコッパラ No. 6 遺跡 (2) | 諏訪市大字四賀字霧ヶ峰 | 360434 | 1380935 | 1480 | ○ | | | | | | | | | | | | | | | | | ○ | ○ | | 諏訪市教委 | |
| 200518 | ジャコッパラ No. 8 遺跡 | 諏訪市大字四賀字霧ヶ峰 | 360438 | 1380952 | 1480 | ○ | ○ | | | | | | | | | | | | ○ | | | | ○ | | | 諏訪市教委 | 発掘 |
| 200519 | ジャコッパラ No.12 遺跡 | 諏訪市大字四賀字霧ヶ峰 | 360452 | 1380940 | 1540 | ○ | ○ | ○ | | | ○ | | | | | | | | | | | | ○ | | | 諏訪市教委 1995 | 発掘 |
| 200520 | ジャコッパラ No.13 遺跡 | 諏訪市大字四賀字霧ヶ峰 | 360350 | 1380950 | 1360 | ○ | | | | | | | | | | | | | | | | | | | | | |
| 200521 | ジャコッパラ No.14 遺跡 | 諏訪市大字四賀字霧ヶ峰 | 360403 | 1380946 | 1440 | | | | | | | | | | | | | | | | | | | | | | |
| 200522 | ジャコッパラ No.19 遺跡 | 諏訪市大字四賀字霧ヶ峰 | 360331 | 1380852 | 1310 | | | | | | | | | | | | | | | | | | | | | | |
| 200523 | ジャコッパラ No.20 遺跡 | 諏訪市大字四賀字霧ヶ峰 | 360356 | 1380850 | 1340 | | | | | | | | | | | | | | | | | | | | | | |
| 200524 | ジャコッパラ No.21 遺跡 | 諏訪市大字四賀字霧ヶ峰 | | | 1390 | | | | | | | | | | | | | | | | | | | | | | |
| 200525 | 城ノ平遺跡 | 茅野市 | 360410 | 1381712 | 1475 | | | | | | | | | | | | | | | | | | | | | | |
| 200526 | 十文字平遺跡 | 茅野市 | 360354 | 1381729 | 1500 | | | | | | | | | | | | | | | | | | | | | | |
| 200527 | 渋川遺跡 第１地点 | 茅野市 | 360224 | 1381805 | 1580 | ○ | | | | | | | | | | ○ | ○ | | | | | | | | | | |
| 200528 | 渋川遺跡 第２地点 | 茅野市 | 360220 | 1381812 | 1580 | ○ | | | | | ○ | | | | | ○ | ○ | | ○ | | | | | | | | |
| 200529 | 渋川遺跡 第３地点 | 茅野市 | 360228 | 1381813 | 1610 | ○ | | | | | ○ | | | | | ○ | ○ | | ○ | | | | | | | | |
| 200530 | 渋川遺跡 第４地点 | 茅野市 | 360224 | 1381758 | 1565 | ○ | | | | | | | | | | ○ | ○ | | | | | | | | | | |
| 200531 | 琵琶石遺跡 | 茅野市北山 | 360615 | 1381428 | 1430 | | | | | | | | | | | | | | | | | | | | | | |
| 200532 | 御座岩岩陰遺跡 | 茅野市北山 | 360619 | 1381358 | 1420 | ○ | | | | | ○ | | ○ | | | ○ | | | | | | | | | | | |

| ID | 遺跡名 | 所在地 | 緯度 | 経度 | 標高 | ナイフ形石器 | 台形石器 | 斧形石器 | 剥片尖頭器 | 角錐状石器 | 槍先形尖頭器 | 両面調整石器 | 細石刃・細石核 | 神子柴型石斧 | 有茎尖頭器 | 掻器・削器 | 彫器 | 砥石 | 叩石 | 台石 | 礫器 | 草創期土器 | ブロック | 礫群・配石 | 炭化物集中 | 文献 | 調査歴 |
|---|---|---|---|---|---|---|---|---|---|---|---|---|---|---|---|---|---|---|---|---|---|---|---|---|---|---|
| 200533 | 御小屋之久保遺跡 上層 | 茅野市北山 | 360605 | 1381336 | 1420 | ○ | | | | | ○ | | | | | | | | | | | | ○ | ○ | | | |
| 200534 | 御小屋之久保遺跡 下層 | 茅野市北山 | 360605 | 1381336 | 1420 | | | | | | | | | | | | | | | | | | | | | | |
| 200535 | 栃窪岩陰遺跡 | 茅野市北山 | 360352 | 1381315 | 1100 | ○ | | | | | ○ | | | | | | | | | | | | | | | | |
| 200536 | 上の平遺跡 | 茅野市米沢塩沢 | 360232 | 1381209 | 935 | | | | | | | | | | | | | | | | | | | | | | |
| 200537 | 芝の木遺跡 | 茅野市米沢北塩沢 | 360232 | 1381154 | 940 | | | | | | ○ | | | | | | | | | | | | | | | | |
| 200538 | 一ノ瀬遺跡 | 茅野市米沢一本木 | 360220 | 1381144 | 925 | | | | | | | | | | | | | | | | | | | | | | |
| 200539 | 駒形遺跡 | 茅野市米沢北大塩 | 360221 | 1381119 | 915 | | | | | | ○ | | | | | ○ | | | | | | | | | | | 発掘 |
| 200540 | 棚畑遺跡 | 茅野市米沢埴原田 | 360118 | 1381023 | 885 | | | | | | | | | | | | | | | | | | | | | | |
| 200541 | 長峯遺跡 | 茅野市 | 360140 | 1381438 | 1040 | ○ | | | | | | | | | | | | | | | | | | | | | |
| 200542 | 聖石遺跡 | 茅野市 | 360142 | 1381423 | 1030 | | | | | | | | | | | | | | | | | | | | | | |
| 200543 | 向原遺跡 | 茅野市 | 360051 | 1381218 | 955 | | | | | | | | | | | | | | | | | | | | | | |
| 200544 | 鴨田遺跡 | 茅野市槻木 | 360033 | 1381353 | 1060 | | | | | | | | | | | | | | | | | | | | | | |
| 200545 | 稗田頭Ａ遺跡 | 茅野市槻木 | 360007 | 1381331 | 1030 | | | | | | | | | | | | | | | | | | | | | | |
| 200546 | 長峰遺跡 | 茅野市 | | | | | | | | | ○ | | | | | | | | | | | | | | | | |
| 200547 | 林の峯遺跡 | 茅野市 | | | | | | | | | | | | | | | | | | | | | | | | | |
| 200548 | 上御前遺跡 | 茅野市 | | | | ○ | | | | | | | | | | | | | | | | | | | | | |
| 200549 | 上見遺跡 | 茅野市槻木 | 360008 | 1381323 | 1030 | | | | | | | | | | | | | | | | | | | | | | |
| 200550 | 馬捨場遺跡 | 茅野市 | 355942 | 1381424 | 1107 | | | | | | | | | | | | | | | | | | | | | | |
| 200551 | 夕立遺跡 | 茅野市 | 360008 | 1381510 | 1135 | ○ | | | | | ○ | | | | | ○ | | | | | | | ○ | | | 茅野市教委 1993 | 発掘 |
| 200552 | 辰野館前遺跡 | 茅野市 | | | | | | | | | | | | | | | | | | | | | | | | | |
| 200553 | 御射鹿池下遺跡 | 茅野市 | | | | | | | | | | | | | | | | | | | | | | | | | |
| 200554 | 稗田頭Ｂ遺跡 | 茅野市槻木 | 360009 | 1381353 | 1060 | | | | | | | | | | | | | | | | | | | | | | |
| 200555 | 古田城跡 | 茅野市 | | | | | | | | | | | | | | | | | | | | | | | | | |
| 200556 | 広井出遺跡 | 茅野市湖東金山 | 360133 | 1381355 | 1010 | ○ | | | | | ○ | | | | | | | | | | | | | | | | |
| 200557 | 北山菖蒲沢Ｂ遺跡 | 茅野市 | 360129 | 1381416 | 1050 | | | | | | | | | | | | | | | | | | ○ | | | | |
| 200558 | 広畑遺跡 | 茅野市 | | | | | | | | | ○ | | | | | | | | | | | | | | | | |
| 200559 | 御猪岩遺跡 | 茅野市 | 360231 | 1381650 | 1450 | | | | | | | | | | | | | | | | | | | | | | |
| 200560 | 入之嶺遺跡 | 茅野市 | | | | | | | | | | | | | | | | | | | | | | | | | |
| 200561 | 対山館遺跡 | 茅野市 | 360624 | 1381401 | 1436 | ○ | | | | | | | | | | ○ | | | | | | | | | | 宮坂 1966 | 発掘 |
| 200562 | 南岸遺跡 上層 | 茅野市 | 360626 | 1381355 | 1425 | ○ | | | | | ○ | | | | | | | | | | | | | | | 宮坂 1966 | 発掘 |
| 200563 | 南岸遺跡 下層 | 茅野市 | 360626 | 1381355 | 1425 | ○ | | | | | | | | | | | | | | | | | | | | 宮坂 1966 | 発掘 |
| 200564 | 大久保遺跡 | 茅野市 | | | | | | | | | | | | | | | | | | | | | | | | | 採集 |
| 200565 | 北尾根遺跡 | 茅野市 | | | | | | | | | ○ | | | | | | | | | | | | | | | | |
| 200566 | 小泉山頂遺跡 | 茅野市 | | | | | | | | | | | | | | | | | | | | | | | | | |
| 200567 | 冷山遺跡 | 茅野市 | | | | | | | | | | | | | | | | | | | | | | | | | |
| 200568 | 与助尾根遺跡 | 茅野市 | 360053 | 1381359 | 1050 | | | | | | | | | | ○ | | | | | | | | | | | | |
| 200569 | 金堀場遺跡 | 茅野市槻木 | 360023 | 1381335 | 1040 | | | | | | | | | | ○ | | | | | | | | | | | | |
| 200570 | 梵天原遺跡 | 茅野市槻木 | 360006 | 1381419 | 1100 | | | | | | | | | | | | | | | | | | | | | | |
| 200571 | 甘露井遺跡 | 上伊那郡辰野町 | 355929 | 1375903 | 760 | | | | | | | | ○ | | | | | | | | | | | | | | |
| 200572 | 竜ヶ崎遺跡 | 上伊那郡箕輪町下古田 | 355548 | 1375728 | 790 | | | | | | ○ | | | | | | | | | | | | | | | | |
| 200573 | 一の宮遺跡 | 上伊那郡箕輪町御射山 | 355510 | 1375706 | 820 | ○ | | | | | | | | | | ○ | | | | | | | | | | | |
| 200574 | 大久保遺跡 | 上伊那郡箕輪町富田 | 355445 | 1375606 | 885 | | | | | | ○ | | | | | | | | | | | | | | | | |
| 200575 | 中曾根遺跡 | 上伊那郡箕輪町中曾根 | 355413 | 1375723 | 828 | | | | | | ○ | | | | | | | | | | | | | | | | |
| 200576 | 箕輪遺跡 | 上伊那郡箕輪町中箕輪 | | | | | | | | | | | | | ○ | | | | | | | | | | | | |
| 200577 | 上ノ平遺跡 | 上伊那郡箕輪町東箕輪 | 355554 | 1380005 | 748 | | | | | | ○ | | | | ○ | ○ | | | | | | | | | | | |
| 200578 | 神子柴遺跡 | 上伊那郡南箕輪村 | 355145 | 1375740 | 712 | ○ | | | | | ○ | | | ○ | | ○ | ○ | | | | | | | | | 上伊那考古学会 2008 | |
| 200579 | 大芝南遺跡 | 上伊那郡南箕輪村大泉 | 355245 | 1375740 | 750 | | | | | | | | | | | | | | | | | | | | | | |
| 200580 | 牧ヶ原遺跡 | 伊那市御園 | 355144 | 1375741 | 725 | ○ | | | | | ○ | | | | | ○ | | | | | | | | | | 林 1964 | 発掘 |
| 200581 | 宮ノ前遺跡 | 伊那市御園 | 355122 | 1375746 | 690 | ○ | | | | | | | | | | | | | | | | | | | | 上伊那考古学会 2008 | |
| 200582 | 伊那小学校遺跡 | 伊那市山寺 | 355038 | 1375734 | 670 | | | | | | ○ | | | | | ○ | | | | | | | | | | 上伊那考古学会 2008 | 発掘 |
| 200583 | 月見松遺跡 | 伊那市小沢 | 355013 | 1375546 | 740 | | | | | | ○ | | | | ○ | | | | | | | | | | | 上伊那考古学会 2008 | |
| 200584 | 南原遺跡 | 伊那市小沢 | 355018 | 1375536 | 755 | | | | | | | | ○ | | | | | | | | | | | | | 上伊那考古学会 2008 | |
| 200585 | 伊勢並遺跡 | 伊那市西町小黒原 | 355009 | 1375556 | 730 | | | | | | ○ | | | | | ○ | | | | | | | | | | 上伊那考古学会 2008 | 発掘 |
| 200586 | 鼠平遺跡 | 伊那市大坊 | 355022 | 1375434 | 820 | ○ | | | | | ○ | | ○ | | | | | | | | | | | | | 上伊那考古学会 2008 | |
| 200587 | 横山遺跡 | 伊那市横山 | | | | | | | | | | | | | | ○ | | | | | | | | | | 上伊那考古学会 2008 | |
| 200588 | 羽広遺跡 | 伊那市西箕輪羽広 | | | | | | | | | | | | | | | | | | | | | | | | 上伊那考古学会 2008 | |
| 200589 | 大萱西遺跡 | 伊那市西箕輪 | | | | | | | | | ○ | | | | | | | | | | | | | | | 上伊那考古学会 2008 | |
| 200590 | 天庄Ⅱ遺跡 | 伊那市西箕輪中條 | | | | | | | | | ○ | | | | | | | | | | | | | | | 上伊那考古学会 2008 | |
| 200591 | 上島遺跡 | 伊那市西春近 | | | | | | | | | | | | | | ○ | | | | | | | | | | 上伊那考古学会 2008 | |
| 200592 | 木裏原遺跡 | 伊那市東春近 | | | | | | | | | | | | | | | | | | | | | | | | 上伊那考古学会 2008 | |
| 200593 | 井の久保遺跡 | 伊那市西春近 | | | | | | | | | | | | | | | | | | | | | | | | 上伊那考古学会 2008 | |
| 200594 | 菖蒲沢遺跡 | 伊那市西春近諏訪形 | | | | ○ | | | | | | | | | | | | | | | | | | | | 上伊那考古学会 2008 | |
| 200595 | 手良遺跡 | 伊那市手良 | | | | | | | | | | | | | ○ | | | | | | | | | | | 上伊那考古学会 2008 | |
| 200596 | 笠原遺跡 | 伊那市美篶笠原 | | | | | | | | | ○ | | | | | | | | | | | | | | | 上伊那考古学会 2008 | |
| 200597 | 御殿場遺跡 | 伊那市富県北福地 | 354846 | 1375947 | 710 | | | | | | ○ | | | | | | | | | | | | | | | 上伊那考古学会 2008 | 発掘 |
| 200598 | 富県遺跡 | 伊那市富県 | | | | | | | | | | | | | ○ | | | | | | | | | | | 上伊那考古学会 2008 | |
| 200599 | 田原遺跡 | 伊那市東春近 | | | | | | | | | | | | | ○ | | | | | | | | | | | 上伊那考古学会 2008 | |
| 200600 | 勝間遺跡 | 伊那市高遠町勝間 | | | | | | | | | ○ | | | | | | | | | | | | | | | 上伊那考古学会 2008 | |
| 200601 | 入笠山南遺跡 | 伊那市長谷入笠牧場 | | | | ○ | | | | | | | | | | | | | | | | | | | | 上伊那考古学会 2008 | |
| 200602 | 一本松遺跡 | 伊那市 | | | | | | | | | | | ○ | | | | | | | | | | | | | 上伊那考古学会 2008 | |
| 200603 | 蔵鹿山麓遺跡 | 伊那市 | | | | | | | | | | | | | | | | | | | | | | | | 上伊那考古学会 2008 | |
| 200604 | 伊那養護学校遺跡 | 伊那市 | | | | | | | | | | | | | | | | | | | | | | | | 上伊那考古学会 2008 | |
| 200605 | 中越遺跡 | 上伊那郡宮田村西原中越 | 354612 | 1375644 | 645 | | | | | | ○ | | | | | | | | | | | | | | | 上伊那考古学会 2008 | |
| 200606 | 三ツ塚上遺跡 | 上伊那郡宮田村南割 | 354518 | 1375544 | 698 | | | | | | ○ | | | | | | | | | | | | | | | 上伊那考古学会 2008 | |
| 200607 | 大城林遺跡 | 駒ヶ根市赤穂 | | | | | | | | | ○ | | | | | | | | | | | | | | | 上伊那考古学会 2008 | |
| 200608 | 舟山遺跡 | 駒ヶ根市赤穂 | 354309 | 1375544 | 678 | | | | | | | | | | ○ | | | | | | | | | | | 上伊那考古学会 2008 | |
| 200609 | 上の原Ⅲ遺跡 | 駒ヶ根市下平上の原 | 354250 | 1375754 | 620 | | | | | | ○ | | | | | | | | | | | | | | | 下村 2009 | 採集 |
| 200610 | 辻沢遺跡 | 駒ヶ根市赤穂 | 354217 | 1375544 | 685 | | | | | | | | | | ○ | | | | | | | | | | | | |
| 200611 | 針ヶ平第１遺跡 | 上伊那郡飯島町七久保 | 353856 | 1375441 | 704 | ○ | | ○ | | | | | | | | ○ | | ○ | | | | | ○ | | | 飯島町教委 1987 | 発掘 |
| 200612 | うどん坂Ⅱ遺跡 | 上伊那郡飯島町飯島 | 354042 | 1375429 | 715 | | | | | | | | | | ○ | | | | | | | | | | | 飯島町 1994 | |
| 200613 | 山溝遺跡 | 上伊那郡飯島町飯島 | 354100 | 1375434 | 708 | | | | | | ○ | | | | | | | | | | | | | | | 飯島町 1994 | |
| 200614 | うなぎ沢遺跡 | 上伊那郡飯島町七久保鰻沢 | 353855 | 1375427 | 675 | | | | | | ○ | | | | | | | | | | | | | | | 飯島町教委 1987 | |
| 200615 | 荒田遺跡 | 上伊那郡飯島町七久保 | 353926 | 1375513 | 685 | | | | | | ○ | | | | | | | | | | | | | | | 飯島町教委 1987 | |
| 200616 | 柏木北垣外遺跡 | 上伊那郡飯島町七久保 | 353944 | 1375503 | 675 | | | | | | | | | | ○ | | | | | | | | | | | 飯島町 1994 | |
| 200617 | 田中遺跡 | 上伊那郡飯島町飯島 | 353938 | 1375630 | 575 | | | | | | | | | | ○ | | | | | | | | | | | 飯島町 1994 | |
| 200618 | 丸山遺跡 | 上伊那郡飯島町本郷 | 353944 | 1375557 | 661 | | | | | | | | | | ○ | | | | | | | | | | | 飯島町 1994 | |
| 200619 | 十王道沢遺跡 | 上伊那郡飯島町本郷 | 353931 | 1375623 | 570 | | | | | | | | | | ○ | | | | | | | | | | | 飯島町 1994 | |
| 200620 | 下の原遺跡 | 上伊那郡中川村大草 | 353721 | 1375635 | 570 | | | | | | ○ | | | | | | | | | | | | | | | | |
| 200621 | 外県神社境内遺跡 | 上伊那郡中川村 | | | | | | | | | | | | | | | | | | | | | | | | | |
| 200622 | 姫の宮遺跡 | 上伊那郡中川村柏原 | 353652 | 1375606 | 560 | | | | | | | | | | | | | | | | | | | | | | |
| 200623 | 太子原遺跡 | 上伊那郡中川村大草 | 353756 | 1375648 | 600 | | | | | | | | | | | | | | | | | | | | | | |
| 200624 | 原畑遺跡 | 下伊那郡松川町 | 353743 | 1375407 | 660 | | | | | | ○ | | | | | | | | | | | | | | | | |

| ID | 遺跡名 | 所在地 | 緯度 | 経度 | 標高 | ナイフ形石器 | 台形石器 | 斧形石器 | 剥片尖頭器 | 角錐状石器 | 槍先形尖頭器 | 両面調整石器 | 細石刃・細石核 | 神子柴型石斧 | 有茎尖頭器 | 掻器・削器 | 彫器 | 礫石 | 叩石 | 台石 | 礫器 | 草創期土器 | ブロック | 礫群・配石 | 炭化物集中 | 文献 | 調査歴 |
|---|---|---|---|---|---|---|---|---|---|---|---|---|---|---|---|---|---|---|---|---|---|---|---|---|---|---|---|
| 200625 | 里見Ⅳ遺跡 | 下伊那郡松川町 | 353543 | 1375251 | 690 | | | | | | ○ | | | | | | | | | | | | | | | | |
| 200626 | 里見Ⅴ遺跡 | 下伊那郡松川町 | 353543 | 1375251 | 690 | | | | | | ○ | | | | | ○ | ○ | | | | | | | | | | |
| 200627 | 富士塚遺跡 | 下伊那郡松川町 | 353717 | 1375431 | 620 | | | | | | ○ | | | | | | | | | | | | | | | | |
| 200628 | 北の城 | 下伊那郡松川町 | 353522 | 1375449 | 500 | | | | | | | | | | ○ | | | | | | | | | | | | |
| 200629 | 出早神社付近 | 下伊那郡高森町 | 353420 | 1375228 | 600 | ○ | | | | | | | | | | | | | | | | | | | | | |
| 200630 | 正木原Ⅱ遺跡 | 下伊那郡高森町 | 353428 | 1375232 | 610 | | | | | | | | ○ | | | | | | | | | | | | | | |
| 200631 | 増野川子石遺跡 | 下伊那郡高森町山吹 | 353535 | 1375301 | 655 | | | | | | | | | | ○ | | | | | | | | | | | | |
| 200632 | 増野新切遺跡 | 下伊那郡高森町山吹 | 353522 | 1375258 | 648 | | | | | | | | | | ○ | | | | | | | | | | | | |
| 200633 | 鐘鋳原Ｂ遺跡 | 下伊那郡高森町市田 | 353328 | 1375112 | 640 | | | | | | | | ○ | | | | | | | | | | | | | | |
| 200634 | 浄瑠璃寺前遺跡 | 下伊那郡高森町市田 | 353341 | 1375140 | 612 | | | | | | | | | | ○ | | | | | | | | | | | | |
| 200635 | 伴野原遺跡 | 下伊那郡豊丘村神稲 | 353203 | 1375346 | 520 | ○ | | | | | ○ | | | | ○ | | | | | | | | | | | | |
| 200636 | 田村原遺跡 | 下伊那郡豊丘村神稲 | 353203 | 1375425 | 545 | ○ | | | | | | | ○ | | ○ | | | | | | | | | | | | |
| 200637 | 伊久間原遺跡 | 下伊那郡喬木村 | | | | | | | | | | | | | | ○ | | | | | | | | | | | |
| 200638 | 柏原遺跡 | 飯田市上郷 | 353147 | 1374932 | 580 | ○ | | | | | | | ○ | | | ○ | | | | | | | | | | | |
| 200639 | 天伯Ｂ遺跡 | 飯田市鼎 | 353046 | 1374807 | 520 | ○ | | | | | | | | | | | | | | | | | | | | | |
| 200640 | 猿小場遺跡 | 飯田市 | 353006 | 1375001 | 450 | ○ | | | | | | | | | | | | | | | | | | | | | |
| 200641 | 大東遺跡 | 飯田市 | 352936 | 1374733 | 560 | ○ | | | | | | | | | | ○ | | | | | | | | | | | |
| 200642 | 中尾遺跡 | 飯田市 | | | | | | | | | ○ | | | | | | | | | | | | | | | | |
| 200643 | 石子原遺跡 | 飯田市 | 352807 | 1374530 | 630 | | | | | | | | | | | ○ | | | ○ | | | | ○ | | | | |
| 200644 | 竹佐中原遺跡Ａ地点 | 飯田市山本 | 352757 | 1374541 | 615 | | | | | | | | | | | | | | | | | | | | | | |
| 200645 | 竹佐中原遺跡Ｂ地点 | 飯田市山本 | 352757 | 1374541 | 615 | | | | | | | | | | | | | | ○ | | | | ○ | ○ | | | |
| 200646 | 竹佐中原遺跡Ｃ地点 | 飯田市山本 | 352757 | 1374541 | 615 | | | | | | | | | | | | | | | | | | | | | | |
| 200647 | 竹佐中原遺跡Ｄ地点 | 飯田市山本 | 352757 | 1374541 | 615 | | | ○ | | | | | | | | | | | | | | | | | | | |
| 200648 | 森林遺跡 | 飯田市山本 | 352749 | 1374556 | 610 | ○ | | | | | | | | | | | | | | | | | | | | | |
| 200649 | 水晶山頂上遺跡 | 飯田市 | 352704 | 1374641 | 798 | ○ | | | | | | | | | | | | | | | | | | | | | |
| 200650 | 川路大明神原遺跡 | 飯田市 | 352610 | 1374843 | 470 | ○ | | | | | | | | | | | | | | | | | | | | | |
| 200651 | 飯田城 | 飯田市 | 353046 | 1374947 | 505 | | | | | | | | △ | | | | | | | | | | | | | | |
| 200652 | 上溝５号古墳 | 飯田市 | 353008 | 1375038 | 430 | | | | | | | | | | ○ | | | | | | | | | | | | |
| 200653 | 中島平遺跡 | 飯田市 | | | | | | | | | | | | | ○ | | | | | | | | | | | | |
| 200654 | 大原遺跡 | 飯田市 | | | | | | | | | | | | | ○ | | | | | | | | | | | | |
| 200655 | 箱川原遺跡 | 飯田市 | | | | | | | | | | | | | | | | | | | | | | | | | |
| 200656 | 七々平遺跡 | 下伊那郡清内路村上清内路 | | | | | | | | | ○ | | | | | | | | | | | | | | | 上伊那考古学会 2008 | |
| 200657 | 大桜遺跡 | 下伊那郡清内路村 | | | | | | | | | | | | | ○ | | | | | | | | | | | 上伊那考古学会 2008 | |
| 200658 | 中原遺跡 | 下伊那郡阿智村春日 | 352657 | 1374546 | 580 | | | | | | ○ | | | | | | | | | | | | | | | 上伊那考古学会 2008 | |
| 200659 | 池の平遺跡 | 下伊那郡阿智村智里 | 352833 | 1373828 | 1570 | | | | | | | | | | | | | | | | | | | | | 上伊那考古学会 2008 | |
| 200660 | 杉ヶ洞遺跡 | 下伊那郡阿智村智里 | 352705 | 1374247 | 650 | | | | | | | | | | | | | | | | | | | | | 上伊那考古学会 2008 | |
| 200661 | 北沢遺跡 | 下伊那郡阿智村智里 | 352650 | 1374223 | 750 | | | | | | ○ | | | | | | | | | | | | | | | 上伊那考古学会 2008 | |
| 200662 | 向山遺跡 | 下伊那郡阿智村智里 | 352547 | 1374218 | 720 | | | | | | | | | | | | | | | | | | | | | 上伊那考古学会 2008 | |
| 200663 | 藤の戸遺跡 | 下伊那郡阿智村智里 | 352629 | 1374212 | 780 | | | | | | | | | | | | | | | | | | | | | 上伊那考古学会 2008 | |
| 200664 | 兎平遺跡 | 下伊那郡阿智村 | | | | | | | | | | | | | | | | | | | | | | | | 上伊那考古学会 2008 | |
| 200665 | 向田遺跡 | 下伊那郡阿智村春日 | 352715 | 1374505 | 590 | | | | | | | | | | | | | | | | | | | | | 上伊那考古学会 2008 | |
| 200666 | 羽根平遺跡 | 下伊那郡阿南町 | | | | | | | | | ○ | | | | | | | | | | | | | | | 上伊那考古学会 2008 | |
| 200667 | 治部坂遺跡 | 下伊那郡浪合村 | 352102 | 1374002 | 1190 | ○ | | | | | ○ | | | | | ○ | ○ | | | | | | | | | 上伊那考古学会 2008 | |
| 200668 | 蘭平遺跡 | 下伊那郡浪合村蘭平 | 352425 | 1374026 | 1160 | | | | | | | | | | | | | | | | | | | | | 上伊那考古学会 2008 | |
| 200669 | 茶臼山遺跡 | 下伊那郡根羽村 | 351346 | 1373952 | 1220 | ○ | | | | | ○ | | ○ | | | | | | | | | | | | | 上伊那考古学会 2008 | |
| 200670 | 小原遺跡 | 下伊那郡下条村 | | | | | | | | | ○ | | | | | | | | | | | | | | | 上伊那考古学会 2008 | |
| 200671 | クネバヤシ遺跡 | 下伊那郡下条村親田 | 352355 | 1374550 | 700 | | | | | | ○ | | | | | | | | | | | | | | | 上伊那考古学会 2008 | |
| 200672 | あてび島遺跡 | 下伊那郡売木村 | 351341 | 1373952 | 1240 | | | | | | | | | | | | | | | | | | | | | 上伊那考古学会 2008 | |

## 参考文献


上松町教育委員会 ,1995, お宮の森裏遺跡
麻生 優 ,1955, 信濃・中ツ原の無土器文化（略報）, 石器時代 2
阿智高校・中原遺跡調査会 ,1977, 中原遺跡
阿智村教育委員会 ,1975, 阿智村内垣外遺跡・向田遺跡
飯島町 ,1994, 飯島町誌上巻
飯島町教育委員会 ,1987, 針ケ平第 1 遺跡
飯田市教育委員会 ,1977, 伊賀良・中島平－埋蔵文化財発掘調査報告書
飯田市教育委員会 ,1979, 大原遺跡・富田窯址
飯山市教育委員会 ,1989, 小沼湯滝バイパス関係遺跡発掘調査報告Ⅰ 日焼遺跡・南原遺跡。屋株遺跡・大倉崎館跡 , 飯山市埋蔵文化財調査報告第 19 集
飯山市教育委員会 ,1990, 小沼湯滝バイパス関係遺跡発掘調査報告Ⅱ 上野遺跡・大倉崎遺跡 , 飯山市埋蔵文化財調査報告第 21 集
飯山市教育委員会 ,1991, 国営飯山農地開発関係遺跡発掘調査報告Ⅰ , 飯山市埋蔵文化財調査報告第 24 集
飯山市教育委員会 ,1991, 田草河尻遺跡Ⅶ , 飯山市埋蔵文化財調査報告第 28 集
飯山市教育委員会 ,1991, 小佐原遺跡・関沢遺跡 , 飯山市埋蔵文化財調査報告第 25 集
飯山市教育委員会 ,1992, 国営飯山農地開発関係遺跡発掘調査報告Ⅱ , 飯山市埋蔵文化財調査報告第 32 集
飯山市教育委員会 ,1992, 小泉遺跡群調査概要Ⅱ　弥生のムラ　, 飯山市埋蔵文化財調査報告第 31 集
飯山市教育委員会 ,1992, 有尾遺跡 , 飯山市埋蔵文化財調査報告第 30 集
飯山市教育委員会 ,1994, 上野遺跡Ⅴ
飯山市教育委員会 ,1994, 上野遺跡Ⅳ , 飯山市埋蔵文化財調査報告第 36 集
飯山市教育委員会 ,1995, 小泉弥生時代遺跡
飯山市教育委員会 ,1995, 上野遺跡Ⅵ
飯山市教育委員会 ,1996, 上野Ⅷ・柳町遺跡
飯山市教育委員会 ,1997, 上野遺跡Ⅸ
伊深 智 ,1974, 西又Ⅱ遺跡調査ノートより , 木曽教育 44
歌代 勤 ,1979, 野尻湖発掘は何を明らかにしたか , 日本の科学者 10
大竹憲昭・望月 映 ,1995, 飯綱高原上ゲ屋遺跡の試掘調査報告 , 市誌研究ながの第 2 号
岡本 勇 ,1975, 野尻湖の発掘に参加して , 文全協ニュース 33
岡谷南高校歴史部考古班 ,1970, 上御前遺跡発掘中間報告 , 縄 1
景守 豊・小西哲夫・中村和子 ,1973, 野尻湖のぞう発掘記 73, 国土と教育 21
金井汲次 ,1966, 安源寺遺跡発掘調査概報 , 文化なかの 93
金井典美 ,1966, 長野県霧ケ峯物見岩遺跡調査報告（第 4 次・第 5 次）, 考古学雑誌 52 － 2
金井典美 ,1966, 長野県諏訪市霧ケ峯物見岩遺跡（第 2 次）, 日本考古学年報 14
金井典美 ,1967, 長野県諏訪市霧ケ峯物見岩遺跡（第 3 次）, 日本考古学年報 15
金井典美 ,1969, 長野県霧ケ峯物見岩遺跡（第 4 次調査）, 日本考古学年報 17
金井典美 ,1971, 長野県霧ケ峯池のくるみ遺跡 , 日本考古学年報 19
金井典美・石井則孝 ,1966, 長野県霧ケ峯池のくるみ遺跡調査略報 , 古代 47
金井典美・石井則孝・大脇 潔 ,1969, 長野県霧ケ峯池のくるみ先土器文化遺跡調査報告（節 1 次・第 2 次）, 考古学雑誌 55-2
上伊那考古学会 ,2008, 神子柴
上郷町教育委員会 ,1991, 藪越遺跡 , 上郷町埋蔵文化財発掘調査報告書第 23 集
川上 元 ,1973, 男女倉遺跡Ａ地点 , 日本考古学年報 24
川島雅人・佐藤信之 ,1978, 岸野榛名平遺跡の調査 , 佐久考古 4
神田五六 ,1961, 無土器時代の遺物を出した浜津ケ池 , 信濃Ⅲ. 13-6
木曽西高校地歴部考古班 ,1961, 昭和 35 年度（第 1 次）柳又遺跡調査について , 校風 11
桐原 健 ,1973, 和田山遺跡 , 日本考古学年報 24
国土と教育編集部 ,1973,（野尻湖）発掘日記－第 5 次発掘のすべて , 国土と教育 20
国土と教育編集部 ,1973, 野尻湖発掘の魅力 , 国土と教育 21
児玉司農武 ,1971, 小県郡長門町大門追分遺跡無土器文化略報（遺稿）, 長野県考古学会誌 12
児玉司農武・川上 元・森山公一 ,1975, 男女倉遺跡Ａ地点緊急発掘調査報告 , 長野県考古学会誌 22
小林学 ,1964, 伊勢見山遺跡について－無土器文化遺跡の発掘 , 北部高校新聞 11
駒ヶ根市教育委員会 ,1995, 的場・門前遺跡　（本文編）図版編
小松 虔 ,1976, 立ケ鼻遺跡 , 日本考古学年報 27
小松 虔 ,1976, 仲町遺跡 , 日本考古学年報 27
栄村教育委員会 ,1976, 栄村小坂遺跡緊急発掘調査報告書
坂詰秀一 ,1971, 長野県野沢温泉村東大滝遺跡 , 日本考古学年報 19
佐久埋蔵文化財調査センター ,1991, 立科Ｆ遺跡 , 佐久市埋蔵文化財調査報告書　第５集
佐久市教育委員会 ,1995, 寺畑遺跡
塩尻市教育委員会 ,1988, 一般国道 20 号（塩尻バイパス）改築工事埋蔵文化財包蔵地発掘調査報告書
塩尻市教育委員会 ,1994a, 峯畑遺跡　発掘調査報告
塩尻市教育委員会 ,1994b, 矢口・唐沢南遺跡
塩尻市教育委員会 ,1995, 東山・下り坂遺跡
塩尻市教育委員会 ,1997, 和手遺跡－カイズホーム建設に伴う緊急発掘調査報告書Ⅰ－
塩尻市教育委員会 ,1997, 和手遺跡－カイズホーム建設に伴う緊急発掘調査報告書Ⅱ－
信濃町教育委員会 ,1994, 丸谷地遺跡・大道下遺跡
信濃町教育委員会 ,1995, 貫ノ木遺跡・日向林Ｂ遺跡
信濃町水道課 ,1978, 野尻仲町水道工事立合調査報告書
下諏訪町教育委員会 ,1998, 焙烙遺跡
杉原荘介 ,1973, 長野県上ノ平の尖頭器文化（明治大学文学部研究報告　考古学 3）
諏訪市教育委員会 ,1972, 諏訪湖－渋のエゴと曽根遺跡
諏訪市教育委員会 ,1995, ジャコッパラⅠ
諏訪市教育委員会 ,1995, ジャコッパラⅡ
諏訪市教育委員会 ,1995, 上ノ平
諏訪市教育委員会 ,1995, ジャコッパラⅣ , 諏訪市埋蔵文化財調査報告 32 集
諏訪市教育委員会 ,1996, 上ノ平Ⅱ
諏訪市教育委員会 ,1996, ジャコッパラⅥ
諏訪市教育委員会 ,1997, 北踊場Ⅱ・中道 , 諏訪市埋蔵文化財調査報告 39 集
諏訪市教育委員会 ,1997, ジャコッパラⅧ , 諏訪市埋蔵文化財調査報告 38 集
芹沢長介 ,1954, 信濃・矢出川遺跡の調査 , 日本考古学協会彙報別篇 3
芹沢長介 ,1955, 長野県馬場平遺跡略報 , 石器時代 1
芹沢長介 ,1958, 長野県南佐久矢出川遺跡 , 日本考古学年報 7
高田地学教師グループ ,1973, 青空教室・野尻湖－みんなでとりくんだ野尻湖発掘 , 国土と教育 21
高橋 桂 ,1962, 北信濃小坂遺跡の調査 , 考古学雑誌 48 － 3
高橋 桂 ,1977, 小坂遺跡 , 日本考古学年報 28

高橋 桂・中島庄一・大原正義・望月静夫・太田文雄 ,1976, 小坂遺跡調査概報
立科町教育委員会 ,1995, 雨境峠
谷 和隆 ,1995, 長野県上水内郡信濃町日向林Ｂ遺跡 , 日本考古学年報 46
千曲川水系古代文化研究所 ,1998, 唐沢Ｂ遺跡
茅野市教育委員会 ,1993, 稗田頭Ａ遺跡 埋蔵文化財緊急発掘調査概要報告書
茅野市教育委員会 ,1993, 夕立遺跡
茅野市教育委員会 ,1995, 広井出遺跡
茅野市教育委員会 ,1995, 上の平遺跡
茅野市教育委員会 ,1996, 北山菖蒲沢Ｂ遺跡
東部町教育委員会 ,1996, 上砂川原遺跡
戸沢充則 ,1964, 矢出川遺跡 , 考古学集刊 2-3
戸沢充則 ,1968, 長野県南佐久郡矢出川遺跡 , 日本考古学年報 16
豊野地学団体研究グループ・信州ローム研究会 ,1963, 湖底を掘る－野尻湖の調査と発掘 , 科学の実験
長野県 ,1981, 長野県史　考古資料編　遺跡地名表
長野県企業局 ,1970, 和田峠遺跡緊急発掘調査報告書
長野県教育委員会 ,1972, 小県郡和田村和田山遺跡緊急発掘調査報告書
長野県教育委員会 ,1972, 長野県中央道埋蔵文化財包蔵地発掘調査報告－飯田市内その３（飯田市石子原遺跡の旧石器）
長野県教育委員会 ,1973, 霧ケ峰有料道路美ケ原線（和田峠～扉峠間）埋蔵文化財分布調査報告書
長野県埋蔵文化財センター ,1985, 中島Ｂ遺跡 , 長野県埋蔵文化財センター年報 1
長野県埋蔵文化財センター ,1987, 中央自動車道長野線埋蔵文化財発掘調査報告書 1 －岡谷市内－大久保Ｂ、下り林、西林Ａ、大洞、膳棚Ａ、膳棚Ｂ（白山）、膳棚Ｂ、中島Ａ、中島Ｂ、柳海途 , 長野県埋蔵文化財センター発掘調査報告書 1
長野県埋蔵文化財センター ,1989, 下茂内遺跡・北山寺遺跡 , 長野県埋蔵文化財センター年報 5
長野県埋蔵文化財センター ,1992, 上信越自動車道埋蔵文化財発掘調査報告書 1 －佐久市内 その１－ 下茂内遺跡 , 長野県埋蔵文化財センター発掘調査報告書 11
長野県埋蔵文化財センター ,1992, がまん淵遺跡・沢田鍋土遺跡 , 長野県埋蔵文化財センター年報 8
長野県埋蔵文化財センター ,1993, 日向林Ｂ遺跡 , 長野県埋蔵文化財センター年報 10
長野県埋蔵文化財センター ,1993, 東裏遺跡 , 長野県埋蔵文化財センター年報 10
長野県埋蔵文化財センター ,1993, 貫ノ木遺跡 , 長野県埋蔵文化財センター年報 10
長野県埋蔵文化財センター ,1994, 県道中野豊野バイパス・志賀中野有料道路埋蔵文化財発掘調査報告書 七瀬遺跡・栗林遺跡 , 長野県埋蔵文化財センター発掘調査報告書 19
長野県埋蔵文化財センター ,1994, 中央自動車道長野線埋蔵文化財発掘調査報告書 14　－長野市内その２－鶴前遺跡－ , 長野県埋蔵文化財センター発掘調査報告書 17
長野県埋蔵文化財センター ,1994, 七ツ栗遺跡 , 長野県埋蔵文化財センター年報 11
長野県埋蔵文化財センター ,1994, 日向林Ｂ遺跡 , 長野県埋蔵文化財センター年報 11
長野県埋蔵文化財センター ,1994, 大平Ｂ遺跡 , 長野県埋蔵文化財センター年報 11
長野県埋蔵文化財センター ,1994, 裏の山遺跡 , 長野県埋蔵文化財センター年報 11
長野県埋蔵文化財センター ,1994, 上ノ原遺跡 , 長野県埋蔵文化財センター年報 11
長野県埋蔵文化財センター ,1994, 貫ノ木遺跡 , 長野県埋蔵文化財センター年報 11
長野県埋蔵文化財センター ,1994, 西岡Ａ遺跡 , 長野県埋蔵文化財センター年報 11
長野県埋蔵文化財センター ,1995, 七ツ栗遺跡 , 長野県埋蔵文化財センター年報 12
長野県埋蔵文化財センター ,1995, 日向林Ｂ遺跡 , 長野県埋蔵文化財センター年報 12
長野県埋蔵文化財センター ,1995, 東裏遺跡 , 長野県埋蔵文化財センター年報 12
長野県埋蔵文化財センター ,1995, 大久保南遺跡 , 長野県埋蔵文化財センター年報 12
長野県埋蔵文化財センター ,1995, 上ノ原遺跡 , 長野県埋蔵文化財センター年報 12
長野県埋蔵文化財センター ,1995, 貫ノ木遺跡 , 長野県埋蔵文化財センター年報 12
長野県埋蔵文化財センター ,1995, 西岡Ａ遺跡 , 長野県埋蔵文化財センター年報 12
長野県埋蔵文化財センター ,1995, 星光山荘遺跡 , 長野県埋蔵文化財センター年報 12
長野県埋蔵文化財センター ,1997, 上信越自動車道埋蔵文化財発掘調査報告書 13 －小布施町内・中野市内その１・その２－飯田古屋敷遺跡・玄照寺跡・がまん淵遺跡・沢田鍋土遺跡・清水山窯跡・牛出古窯遺跡 , 長野県埋蔵文化財センター発掘調査報告書 24
長野県埋蔵文化財センター ,1997, 上信越自動車道埋蔵文化財発掘調査報告書 14 －中野市内その３・豊田村内－牛出遺跡・韮山遺跡・風呂屋遺跡・対面所遺跡・飛山遺跡・大谷地遺跡・八号堤遺跡 , 長野県埋蔵文化財センター発掘調査報告書 28
長野県埋蔵文化財センター ,1998, 一般国道 18 号（野尻バイパス）埋蔵文化財発掘調査報告書 貫ノ木遺跡・西岡Ａ遺跡 , 長野県埋蔵文化財センター発掘調査報告書 35
長野県埋蔵文化財センター ,2000a, 上信越自動車道埋蔵文化財発掘調査報告書 15 日向林Ｂ遺跡
長野県埋蔵文化財センター ,2000b, 上信越自動車道埋蔵文化財発掘調査報告書 15 裏ノ山遺跡
長野県埋蔵文化財センター ,2000c, 上信越自動車道埋蔵文化財発掘調査報告書 15 貫ノ木遺跡・西岡Ａ遺跡
中野市教育委員会 ,1962, 中野市立ケ花遺跡調査略報
中野市教育委員会 ,1967, 安源寺－中野市安源寺遺跡緊急発掘調査報告（長野県考古学会研究報告書 2）
中野市教育委員会 ,1979, 安源寺Ⅱ－安源寺遺跡第三次発掘調査報告書
中野市教育委員会 ,1995, 牛出城跡遺跡
中野市教育委員会 ,1995, 沢田鍋土遺跡
中野市教育委員会 ,1996, 浜津ケ池遺跡
長野市教育委員会 ,1974, 飯綱大池Ｂ遺跡調査概報
永峯光一 ,1957, 長野県下水内郡小坂遺跡 , 日本考古学年報 10
中村竜雄 ,1965, 下諏訪西餅屋丁子沢遺跡 , 信濃考古 15
中村竜雄 ,1965, 長野県和田峠丁字沢遺跡の先土器文化 , 信濃Ⅲ・17-10
中村竜雄 ,1970, 長野県諏訪郡下諏訪町丁字沢遺跡 , 日本考古学年報 18
中村竜雄 ,1975, 和田山Ⅱ遺跡 , 日本考古学年報 26
中村竜雄 ,1977, 黒耀石（上）－和田峠・星ケ塔
中村竜雄 ,1978, 黒耀石（下）－霧ケ峯・鷹山
中村竜雄 ,1978, 鷹山遺跡 , 日本考古学年報 29
新堀友行・郷原保真 ,1973, ゾウ狩りをしていた人びとを追って－第６次発掘への期待 , 国土と教育 21
仁科良夫 ,1973,( 野尻湖）発掘記録 , 第四紀 18
野尻湖人類考古グループ ,1993, 第 11 次発掘の考古学的成果 , 野尻湖博物館研究報告第 1 号
野尻湖人類考古グループ ,1993, 仲町遺跡 第６回陸上発掘の考古学的成果 , 野尻湖博物館研究報告第 1 号
野尻湖人類考古グループ ,1996, 第 12 次発掘の考古学的成果と野尻湖文化研究の現段階 , 野尻湖博物館研究報告第 4 号
野尻湖発掘調査団 ,1974, 野尻湖の発掘 1963 ～ 1972
野尻湖発掘調査団 ,1974, 野尻湖発掘展－氷河時代の野尻湖
野尻湖発掘調査団 ,1975, 野尻湖の発掘写真集
野尻湖発掘調査団 ,1975, 野尻湖専門別グループ発表会資料集 1
野尻湖発掘調査団 ,1976, 野尻湖専門別グループ発表会資料集 2
野尻湖発掘調査団 ,1977, 野尻湖専門別グループ発表会資料集 3
野尻湖発掘調査団 ,1978, 野尻湖専門別グループ発表会資料集 4
野尻湖発掘調査団 ,1979, 野尻湖専門別グループ発表会資料集 5
林 茂樹 ,1963, 長野県手長丘遺跡調査報告 , 石器時代 6
林 茂樹 ,1964, 御園遺蹟出土石器 , 伊那路 8 － 1
林 茂樹・樋口昇一・森嶋 稔・笹沢 浩・小林 学・畑田 充・北村直次 ,1970, 杉久保Ａ遺跡緊急発掘調査報告－長野県上水内郡信濃町野尻湖底 , 長野県考古学会誌 8
原村教育委員会 ,1995, 宿尻遺跡 ,
樋口清之・小林達雄 ,1964, 伊勢見山遺跡調査概報（国学院大学考古学研究室）
樋口昇一・森嶋 稔 ,1962, 木曽柳又遺跡（Ａ・Ｂ地点）の最終発掘調査 , 長野県考古学会連絡紙 2
樋口昇一・森嶋 稔・小林達雄 ,1962, 長野県飯綱高原上ゲ屋遺跡 , 上代文化 31・32
樋口昇一他 ,1963, 野尻湖底杉久保Ａ遺跡の発掘調査 , 信州ローム 8
樋口昇一他 ,1967, 長野県西筑摩郡柳又遺跡（第４次）, 日本考古学年報 15
樋口昇一他 ,1967, 長野県上水内郡野尻湖底杉久保遺跡 , 日本考古学年報 15
藤沢宗平 ,1962, 長野県上伊那郡神子柴遺跡（第１次）, 日本考古学年報 11
藤沢宗平 ,1970, 長野県塩尻市高出遺跡 , 日本考古学年報 18
藤沢宗平・林 茂樹 ,1960, 神子柴遺跡第２次発掘調査概要 , 信州ローム 6
藤沢宗平・林 茂樹 ,1961, 神子柴遺跡第１次発掘調査概報 , 古代学 9-3
藤田 敬・熊井久雄・酒井潤一 ,1973, 発掘をどう組織しすすめたか , 国土と教育 21
富士見教育委員会 ,1994, 井戸尻遺跡 ,
藤森栄一 ,1966, 諏訪郡駒形遺跡 , 日本考古学年報 14
藤森栄一・戸沢充則 ,1962, 茶臼山石器文化 , 考古学集刊 1-4
藤森栄一・中村竜雄 ,1964, 霧ケ峯・雪不知の石器文化 , 考古学雑誌 50-2
松本市教育委員会 ,1995, 和田・桜田・堂田・樋渡し遺跡
丸子町教育委員会 ,1992, 渕ノ上遺跡 ,
南牧村教育委員会 ,1991, 丸山遺跡　1991
南箕輪村教育委員会 ,1969, 神子柴遺跡緊急調査報告書（第３次発掘調査）
宮坂英弌 ,1967, 長野県茅野市北山御小屋之久保遺跡（第２次）, 日本考古学年報 15
宮坂虎次 ,1971, 長野県茅野市御小屋久保遺跡（第５次調査）, 日本考古学年報 19
宮坂虎次 ,1971, 長野県長門町鷹山遺跡（第３次調査）, 日本考古学年報 19
宮坂英弌 ,1968, 長野県小県郡長門町割橋遺跡 , 日本考古学年報 16
宮坂英弌 ,1969, 長野県茅野市北山渋川遺跡第４地点 , 日本考古学年報 17
宮坂英弌 ,1969, 長野県小県郡長門町鷹山遺跡 , 日本考古学年報 17
宮坂英弌・児玉司農武・宮坂虎次 ,1965, 鷹山遺跡第２次調査略報 , 信濃考古 15
宮坂英弌・児玉司農武・宮坂虎次 ,1965, 長野県大門峠割橋遺跡発掘調査報告－無土器文化配石遺構の一例 , 考古学雑誌 51 － 1
宮坂英弌・宮坂虎次 ,1962, 渋川（尖石考古館）
宮坂英弌・宮坂虎次 ,1966, 蓼科（尖石考古館）
宮坂英弌・宮坂虎次 ,1970, 長野県小県郡長門町鷹山遺跡（第２次調査）, 日本考古学年報 18
宮坂英弌・宮坂虎次 ,1971, 長野県茅野市十文字平遺跡 , 日本考古学年報 19
宮坂英弌・宮坂虎次 ,1970, 長野県茅野市蓼科高原字城之平遺跡 , 日本考古学年報 18
宮坂英弌 ,1956, 諏訪郡茅野町北山地区大門峠池ノ平遺跡調査概要 , 信濃Ⅲ・8 － 9
宮坂光昭 ,1976, 浪人塚下遺跡（節２次調査）, 日本考古学年報 27
宮坂光昭 ,1978, 上の平北垣外遺跡 , 日本考古学年報 30
宮田村遺跡調査会 ,1994, 田中下遺跡 ,
宮坂英弌 ,1960, 長野県茅野市御小屋久保無土器文化遺跡 , 考古学雑誌 46-3
牟礼村教育委員会 ,1992, 平井遺跡群発掘調査報告書－バイパス工事に伴う発掘調査－
明治大学考古学研究室 ,1980, 報告・野辺山シンポジウム 1979
明治大学考古学研究室 ,1981, 報告・野辺山シンポジウム 1980
明治大学考古学研究室 ,1982, 報告・野辺山シンポジウム 1981
明治大学考古学研究部 ,1955, 野辺山遺跡の調査 , ミクロリス 11
望月静雄・高橋 桂 ,1990, 長野県飯山市日焼遺跡 , 日本考古学年報 41
森嶋 稔 ,1961, 長野市（飯綱高原）上ゲ屋遺跡予報 , 埴科教育 9
森嶋 稔 ,1969, 小県郡唐沢Ｂ遺跡 , 信濃考古 28
森嶋 稔 ,1969, 長野県上水内郡信濃町弁天島遺跡 , 日本考古学年報 17
森嶋 稔 ,1969, 長野県上水内郡信濃町杉久保遺跡（第３次調査）, 日本考古学年報 17
森嶋 稔 ,1973, 杉久保Ａ遺跡緊急発掘調査の結果 , 第四紀 18
森嶋 稔 ,1975, 男女倉遺跡調査のもたらしたもの , 上田・小県 23
森嶋 稔 ,1975, 上ゲ屋遺跡 , 日本の旧石器文化 2
森嶋 稔 ,1977, 男女倉遺跡 , 日本考古学年報 28
森嶋 稔・小林 学 ,1970, 長野県上水内郡信濃町狐久保遺跡 , 日本考古学年報 18
矢島国雄・宮坂直子・西田正規・安田喜憲・鈴木忠司・山崎 惇 ,1981, 1980 年度矢出川遺跡群総合調査の報告 , 報告・野辺山シンポジウム 1980
八島線和田峠遺跡調査団 ,1968, 八島線・和田峠遺跡調査速報
山ノ内町教育委員会 ,1996, 上林中道南遺跡Ⅲ
横田義章 ,1964, 小県郡男女倉遺跡 －その概報と研究課題 , 信濃Ⅲ・16-4
吉崎昌一・芹沢長介 ,1963, 長野県南佐久郡梨木平遺跡 , 日本考古学年報 6
和田村教育委員会 ,1974, 男女倉遺跡調査概報
和田村教育委員会 ,1975, 男女倉－国道 142 号新和田トンネル有料道路事業用地内緊急発掘調査報告書
和田村教育委員会 ,1993, 細尾中道　細尾中道遺跡緊急発掘調査報告書


| ID | 遺跡名 | 所在地 | 緯度 | 経度 | 標高 | ナイフ形石器 | 台形石器 | 斧形石器 | 剥片尖頭器 | 角錐状石器 | 槍先形尖頭器 | 両面調整石器 | 細石刃・細石核 | 神子柴型石斧 | 有茎尖頭器 | 掻器・削器 | 彫器 | 砥石 | 叩石 | 台石 | 礫器 | 草創期土器 | プロップ | 礫群・配石 | 炭化物集中 | 文献 | 調査歴 |
|---|---|---|---|---|---|---|---|---|---|---|---|---|---|---|---|---|---|---|---|---|---|---|---|---|---|---|
| | **21　岐阜県** | | | | | | | | | | | | | | | | | | | | | | | | | |
| 210001 | 堀西遺跡 | 揖斐郡池田町片山堀西 | 352457 | 1363408 | 39 | | | | | | | | | | ○ | | | | | | | | | | | 真田 1977 | 採集 |
| 210002 | 舟子遺跡 | 揖斐郡池田町舟子村ノ内 | 352746 | 1363233 | 80 | | | | | | ○ | | | | | | | | | | | | | | | 池田町教委 1985/ 真田 1977 | 発掘 |
| 210003 | 小の原遺跡 | 揖斐郡揖斐川町徳山戸入 | 354052 | 1362614 | 356 | | | | | | ○ | | | | ○ | | | | | | | | | | | 大参ほか 1991 | 採集 |
| 210004 | いじま遺跡 | 揖斐郡揖斐川町徳山櫨原リボキ | 354335 | 1362717 | 348 | | ○ | | | | | | | | | | | | | | | | | | | 近藤ほか 2006 | 発掘 |
| 210005 | 岩井谷遺跡 | 揖斐郡揖斐川町春日美束岩井谷 | 352842 | 1362614 | 430 | | | | | | | | | | ○ | | | | | | | | | | | 浅野ほか 2000 | 発掘 |
| 210006 | 上原遺跡 第３地点 | 揖斐郡揖斐川町徳山上原 | 354150 | 1362813 | 330 | ○ | | | | | | | | | ○ | | | | | | | | | | | 堀田ほか 2000 | 発掘 |
| 210007 | 上原遺跡 第１地点 | 揖斐郡揖斐川町徳山上原 | 354150 | 1362815 | 310 | | | | | | ○ | | | | ○ | | | | | | | | | | | 堀田ほか 2000 | 発掘 |
| 210008 | 寺屋敷遺跡 | 揖斐郡揖斐川町徳山山手澤焼 | 354233 | 1362734 | 337 | ○ | | | | | | | | | | ○ | | | | | | | ○ | ○ | | 三島ほか 2001 | 発掘 |

| ID | 遺跡名 | 所在地 | 緯度 | 経度 | 標高 | ナイフ形石器 | 台形石器 | 斧形石器 | 剥片尖頭器 | 角錐状石器 | 槍先形尖頭器 | 両面調整石器 | 細石刃・細石核 | 神子柴型石斧 | 有茎尖頭器 | 掻器・削器 | 彫器 | 礫石 | 叩石 | 台石 | 礫器 | 草創期土器 | ブロック | 礫群・配石 | 炭化物集中 | 文献 | 調査歴 |
|---|---|---|---|---|---|---|---|---|---|---|---|---|---|---|---|---|---|---|---|---|---|---|---|---|---|---|
| 210009 | 山手宮前遺跡 | 揖斐郡揖斐川町徳山山手宮前 | 354206 | 1362736 | 322 | | | | | | | | | | ○ | | | | | | | | | | | 小谷ほか 1997 | 発掘 |
| 210010 | 裏洞遺跡 | 恵那市飯地町五明 | 352927 | 1371754 | 676 | | | | | | | | | | ○ | | | | | | | | | | | 恵那市史編纂委 1983 | 採集 |
| 210011 | 笹畑遺跡 | 恵那市飯地町沢尻 | 352826 | 1371825 | 606 | | | | | | | | | | ○ | | | | | | | | | | | 恵那市史編纂委 1983 | 採集 |
| 210012 | 神明堂遺跡 | 恵那市飯地町杉之沢神明堂 | 352808 | 1371727 | 588 | ○ | | | | | | | | | | | | | | | | | | | | 大参ほか 1971/ 恵那市史編纂委 1980 | 採集 |
| 210013 | 鹿路山遺跡 | 恵那市飯地町西山 | 352830 | 1371628 | 581 | | | | | | | | | | ○ | | | | | | | | | | | 大参ほか 1971 | 採集 |
| 210014 | 神徳遺跡 | 恵那市大井町神徳 | 352656 | 1372525 | 291 | | | | | | | | | | ○ | | | | | | | | | | | 恵那市史編纂委 1983 | 採集 |
| 210015 | 堀田（姫栗）遺跡 | 恵那市笠置町姫栗堀田 | 352835 | 1372119 | 290 | | | | | | ○ | | | | | ○ | | | | | | | | | | 大参ほか 1971/ 恵那市史編纂委 1980 | 採集 |
| 210016 | 中尾遺跡 | 恵那市久須見中尾 | 352801 | 1372021 | 495 | | | | | | | | | | ○ | | | | | | | | | | | 恵那市史編纂委 1983 | 採集 |
| 210017 | 向流遺跡 | 恵那市武並町竹折向流 | 352546 | 1372028 | 270 | | | | | | ○ | | | | ○ | | | | | | | | | | | 恵那市史編纂委 1983 | 採集 |
| 210018 | 中垣外遺跡 | 恵那市武並町藤中垣外 | 352657 | 1371902 | 370 | | | | | | | | | | ○ | | | | | | | | | | | 恵那市史編纂委 1980 | 採集 |
| 210019 | 桑下遺跡 | 恵那市長島町中野桑下・大洞 | 352620 | 1372436 | 342 | | | | | | ○ | | | | ○ | | | | | | | | | | | 恵那市史編纂委 1980 | 採集 |
| 210020 | 大峰遺跡 | 恵那市中野方町大峯 | 353142 | 1371916 | 580 | | | | | | | | | | ○ | | | | | | | | | | | 安江 1981 | 採集 |
| 210021 | 長根遺跡 | 恵那市中野方町野瀬 | 353044 | 1371819 | 466 | | | | | | ○ | | | | ○ | | | | | | | | | | | 安江 1981 | 採集 |
| 210022 | 庄兵衛田遺跡 | 恵那市中野方町竜部坂 | 353058 | 1371850 | 511 | | | | | | | | | | ○ | | | | | | | | | | | 安江 1981 | 採集 |
| 210023 | 勢井後遺跡 | 恵那市中野方町上勢井後 | 353038 | 1371756 | 406 | | | | | | | | | | ○ | | | | | | | | | | | 安江 1981 | 採集 |
| 210024 | 橋立遺跡 | 恵那市中野方町橋立 | 353047 | 1371749 | 416 | | | | | | | | | | ○ | | | | | | | | | | | 安江 1981 | 採集 |
| 210025 | 丸根遺跡 | 恵那市中野方町万葉 | 353102 | 1371812 | 435 | | | | | | | | | | ○ | | | | | | | | | | | 安江 1981 | 採集 |
| 210026 | 御所の前遺跡 | 恵那市（詳細不明） | | | | | | | | | | | | | ○ | | | | | | | | | | | 大参ほか 1971 | 採集 |
| 210027 | 上平遺跡 | 恵那市三郷町佐々良木上平 | 352439 | 1372254 | 417 | | | | | | | | | | | | | | | | | | | | | 岐阜県教委 1990 | |
| 210028 | 観定寺遺跡 | 恵那市中野方観定寺霊仙寺 | 353129 | 1371841 | 516 | ○ | | | | | | | | | | | | | | | | | | | | 大参ほか 1971/ 恵那市史編纂委 1980 | 採集 |
| 210029 | 細野遺跡 | 大垣市上石津町細野 | 351417 | 1362703 | 232 | | | | | | | | | | ○ | | | | | | | | | | | 上石津町 2004/ 上石津町 1979 | 発掘 |
| 210030 | 三ッ里遺跡 | 大垣市上石津町三ツ里 | 351639 | 1362742 | 145 | | | | | | | | | | ○ | | | | | | | | | | | 上石津町 2004/ 上石津町 1979 | 採集 |
| 210031 | 東町田遺跡 | 大垣市昼飯町 | 352149 | 1363520 | 18 | | | | | | ○ | | | | | | | | | | | | | | | 鈴木ほか 2004 | 発掘 |
| 210032 | 桑原野遺跡 | 各務原市鵜沼東町桑原野 | 352358 | 1365649 | 57 | | | | | | ○ | | | | ○ | | | | | | | | | | | 大江 1983 | 採集 |
| 210033 | 嫁振遺跡 | 各務原市鵜沼嫁振 | 352316 | 1365514 | 56 | ○ | | | | | | | | | | | | | | | | | | | | 大参ほか 1971/ 菅原ほか 1983 | 採集 |
| 210034 | 宮代遺跡 | 各務原市那加宮代 | 352513 | 1365059 | 26 | ○ | | | | ○ | | | | | | ○ | | | | | | | | | | 沢田 1992/ 宮崎 1990/ 菅原ほか 1983 | 採集 |
| 210035 | 山下遺跡 | 各務原市下切町 | 352251 | 1365146 | 25 | | | | | | | | | | | | | | | | | | | | | 岐阜県教委 1990 | 採集 |
| 210036 | 広畑遺跡 | 各務原市蘇原新栄町 | 352436 | 1365203 | 36 | | | | | | | | | | ○ | | | | | | | | | | | 大江 1983 | 採集 |
| 210037 | 村東遺跡 | 各務原市蘇原東栄 | 352419 | 1365226 | 39 | | | | | | | | | | | | | | | | | | | | | 岐阜県教委 1990 | 採集 |
| 210038 | 桐野遺跡 A地点 | 各務原市那加桐野 | 352507 | 1364914 | 19 | ○ | | | | | ○ | | ○ | | | ○ | ○ | | | | | | | | | 沢田 1992/ 宮崎 1990/ 菅原ほか 1983 | 採集 |
| 210039 | 桐野遺跡 B地点 | 各務原市那加桐野 | 352524 | 1364911 | 19 | | | | | ○ | | | | | | ○ | | | | | | | | | | 沢田 1992 | 採集 |
| 210040 | 桐野南遺跡 A地点 | 各務原市桐野 | 352458 | 1364920 | 19 | ○ | | | | | | | | | | ○ | | | | | | | | | | 沢田ほか 1990/ 沢田 1992 | 採集 |
| 210041 | 桐野南遺跡 B地点 | 各務原市桐野 | 352501 | 1364922 | 19 | ○ | | | | | ○ | | | | | | | | | | | | | | | 沢田ほか 1990 | 採集 |
| 210042 | 船山北遺跡 | 各務原市須衛町 | 352513 | 1365320 | 69 | ○ | | | | | | | | | | | | | | | | | | | | 藤田 2000 | 発掘 |
| 210043 | 大島西遺跡 | 各務原市蘇原大島 | 352450 | 1365053 | 27 | ○ | | | | | | | | | | | | | | | | | | | | 沢田 1992 | 採集 |
| 210044 | 大島遺跡 | 各務原市蘇原大島 | 352458 | 1365104 | 28 | ○ | | | | | | | | | | | | | | | | | | | | 沢田 1992 | 採集 |
| 210045 | 各務野遺跡 | 各務原市鵜沼各務原町 | 352342 | 1365432 | 53 | | | | | | | | | | ○ | | | | | | | | | | | 大江 1983 | 採集 |
| 210046 | 内野前遺跡 | 各務原市鵜沼羽場町 | 352317 | 1365524 | 54 | ○ | | | | | | | ○ | | ○ | ○ | ○ | | | | | | | | | 沢田 1993a/ 宮崎 1990/ 菅原ほか 1983 | 採集 |
| 210047 | 星塚遺跡 | 各務原市鵜沼星塚 | 352307 | 1365402 | 46 | ○ | | | | ○ | | | | | ○ | | | | | | | | | | | 大参ほか 1971/ 安藤 1969/ 菅原ほか 1983 | 採集 |
| 210048 | 植野遺跡 | 各務原市鵜沼丸子町 | 352307 | 1365524 | 54 | ○ | △ | | | | | | ○ | | ○ | ○ | | | | | | | | | | 大参ほか 1971/ 沢田 1993a/ 宮崎 1990 | 採集 |
| 210049 | 丸子山遺跡 | 各務原市鵜沼丸子山 | 352306 | 1365515 | 62 | | | | | | ○ | | | | | | | | | | | | | | | 大江 1983 | 採集 |
| 210050 | 二十軒遺跡 | 各務原市各務山の前町 | 352404 | 1365359 | 45 | | | | | | | | | | ○ | ○ | | | | | | | | | | 大参ほか 1971/ 沢田 1993a/ 大江 1983 | 採集 |
| 210051 | 山の前南遺跡 | 各務原市各務山の前町 | 352407 | 1365441 | 50 | ○ | | | | | | | | | | ○ | ○ | | | | | | | | | 沢田 1993a | 採集 |
| 210052 | 山の前遺跡 A地点 | 各務原市各務山の前町 | 352412 | 1365435 | 52 | ○ | | | | | | | | | | ○ | | | | | | | | | | 沢田 1993a | 採集 |
| 210053 | 山の前遺跡 B地点 | 各務原市各務山の前町 | 352412 | 1365435 | 51 | | | | | ○ | | | | | | | | | | | | | | | | 沢田 1993a | 採集 |
| 210054 | 山の前西遺跡 | 各務原市各務山の前町 | 352412 | 1365443 | 49 | ○ | | | | | | | | | | | | | | | | | | | | 沢田 1993a | 採集 |
| 210055 | 西之野遺跡 | 各務原市各務山の前町 | 352413 | 1365409 | 47 | ○ | | | | | ○ | | | | | ○ | ○ | | | | | | | | | 菅原ほか 1983 | 採集 |
| 210056 | 東島池遺跡 A地点 | 各務原市蘇原中央町 | 352419 | 1365321 | 39 | | | | | | ○ | | | | | ○ | | | | | | | | | | 沢田 1993a/ 宮崎 1990/ 大江 1983 | 採集 |
| 210057 | 東門遺跡 | 各務原市蘇原東門町 | 352513 | 1365308 | 45 | | | | | | | | | | ○ | | | | | | | | | | | 大参ほか 1971 | 採集 |
| 210058 | 三柿野（剰水南）遺跡 | 各務原市蘇原三柿野町 | 352347 | 1365249 | 40 | | | | | | ○ | | | | ○ | | | | | | | | | | | 大江 1983 | 採集 |
| 210059 | 宮塚遺跡 | 各務原市蘇原宮塚町 | 352517 | 1365127 | 27 | ○ | | | | | | | | | | | ○ | ○ | | | | | | | | 大熊 1994 | 発掘 |
| 210060 | 土山西（神田）遺跡 | 各務原市那加芦原町 | 352444 | 1364911 | 19 | ○ | | | | ○ | | | ○ | | | ○ | ○ | | | | | | | | | 西村ほか 1982/ 沢田ほか 1990/ 沢田 1992 | 採集 |
| 210061 | 芦原遺跡 | 各務原市那加芦原町 | 352459 | 1364909 | 19 | ○ | | | | ○ | | | | | | ○ | ○ | | | | | | | | | 沢田ほか 1990/ 沢田 1992/ 菅原ほか 1983 | 採集 |
| 210062 | 岩地遺跡 | 各務原市那加岩地町 | 352420 | 1364915 | 18 | ○ | | | | | | | | | | | ○ | | | | | | | | | 沢田 1992 | 採集 |
| 210063 | 六軒遺跡 | 各務原市那加中野 | 352342 | 1365153 | 35 | ○ | | | | | ○ | | | | | ○ | ○ | | | | | | | | | 大参ほか 1971/ 宮崎 1990/ 菅原ほか 1983 | 採集 |
| 210064 | 山後遺跡 | 各務原市那加山後町 | 352432 | 1364924 | 18 | ○ | | | | | | | | | | ○ | | | | | | | | | | 沢田 1992 | 採集 |
| 210065 | 前渡遺跡 | 各務原市前渡北町 | 352308 | 1365242 | 31 | ○ | | | | | | | | | | | | | | | | | | | | 宮崎 1990 | 採集 |
| 210066 | 中島遺跡 | 各務原市前渡東町 | 352308 | 1365352 | 39 | | | | | | | | | | ○ | | | | | | | | | | | 大江 1983 | 採集 |
| 210067 | 宮之脇遺跡 B地点 | 可児市川合宮之脇 1813 番地 | 352619 | 1370319 | 83 | ○ | | | | | ○ | | | | ○ | | ○ | | | | | | | | | 吉田 2005 | 発掘 |
| 210068 | 藤田坂遺跡 | 可児市下恵土北林泉 | 352536 | 1370244 | 97 | | | | | | | | | | ○ | | | | | | | | | | | 可児町 1980 | 採集 |
| 210069 | 徳野遺跡 | 可児市下恵土徳野 | 352508 | 1370221 | 90 | ○ | | | | | | | | | | | | | | | | | | | | 吉田 2005 | 採集 |
| 210070 | 北裏遺跡 | 可児市土田北裏 | 352522 | 1370045 | 66 | | | | | | | | | | ○ | | | | | | | | | | | 紅村 1984 | 発掘 |
| 210071 | 土田川合遺跡 | 可児市土田川合 | 352626 | 1370333 | 83 | | | | | | | | | | ○ | | | | | | | | | | | 大参ほか 1971 | 採集 |
| 210072 | 椿洞遺跡 第２地点 s期 | 岐阜市椿洞東辻ヶ内 | 352905 | 1364609 | 44 | | | | | | ○ | | | | ○ | ○ | | | | | | | | | | 岐阜市教委 1990 | 発掘 |
| 210073 | 椿洞遺跡 第２地点 kⅠ期 | 岐阜市椿洞東辻ヶ内 | 352905 | 1364609 | 44 | ○ | | | | | | | | | | | ○ | | | | | | | | | 岐阜市教委 1990 | 発掘 |
| 210074 | 椿洞遺跡 第２地点 kⅢ期 | 岐阜市椿洞東辻ヶ内 | 352905 | 1364609 | 44 | | | | | | | | | | | | | | | | | ○ | | | | 岐阜市教委 1990 | 発掘 |
| 210075 | 椿洞遺跡　s期 | 岐阜市椿洞東辻ヶ内 | 352909 | 1364605 | 41 | | | | | | ○ | | | | ○ | ○ | | | | | | ○ | | | | 堀ほか 1989 | 発掘 |
| 210076 | 椿洞遺跡　kⅠ期 | 岐阜市椿洞東辻ヶ内 | 352909 | 1364605 | 41 | ○ | | | | | | | | | | ○ | ○ | | | | | | | | | 堀ほか 1989 | 発掘 |
| 210077 | 椿洞遺跡　kⅡ期 | 岐阜市椿洞東辻ヶ内 | 352909 | 1364605 | 41 | ○ | | | | | | | | | | ○ | | | | | | | ○ | ○ | | 堀ほか 1989 | 発掘 |
| 210078 | 椿洞遺跡　kⅢ期 | 岐阜市椿洞東辻ヶ内 | 352909 | 1364605 | 41 | ○ | | | | | | | | | | ○ | ○ | | ○ | | | | ○ | ○ | | 堀ほか 1989 | 発掘 |
| 210079 | 雨池東遺跡 | 岐阜市日野天池 | 352513 | 1364902 | 19 | ○ | | | | ○ | | | | | | | | | | | | | | | | 沢田 1992 | 採集 |
| 210080 | 寺田遺跡 第１地点 | 岐阜市日野大田島 | 352535 | 1364842 | 19 | ○ | ○ | ○ | | ○ | ○ | | ○ | ○ | ○ | ○ | ○ | | ○ | | | ○ | ○ | ○ | | 吉田 1987 | 発掘 |
| 210081 | 寺田遺跡 第２地点 | 岐阜市日野大田島 | 352543 | 1364843 | 19 | ○ | | | | ○ | ○ | | | | ○ | ○ | ○ | | ○ | ○ | ○ | | ○ | ○ | | 内堀ほか 1995 | 発掘 |
| 210082 | 日野１遺跡 | 岐阜市日野轟 | 352535 | 1364858 | 19 | ○ | | | | ○ | ○ | | ○ | ○ | ○ | ○ | ○ | | ○ | | | | ○ | ○ | | 吉田 1987 | 発掘 |
| 210083 | 日野２遺跡 | 岐阜市日野轟 | 352537 | 1364859 | 19 | ○ | | | | ○ | | | ○ | | | ○ | | | | | | | ○ | ○ | | 岐阜市教委　1987 | 発掘 |
| 210084 | 寺田轟遺跡 | 岐阜市日野南 | 352531 | 1364849 | 19 | ○ | | | | | | | | | | | | | | | | | | | | 沢田 1992 | 採集 |
| 210085 | 岩滝南遺跡 B地点 | 岐阜市岩滝南 | 352521 | 1365057 | 27 | ○ | | | | | | | | | | ○ | | | | | | | | | | 岐阜市 1979/ 岐阜市 1980/ 沢田 1992 | 採集 |
| 210086 | 村山遺跡 | 岐阜市村山隅田 | 352847 | 1364253 | 35 | | | | | | | | | | ○ | | | | | | | | | | | 岐阜市 1979/ 岐阜市 1980 | 採集 |
| 210087 | 古宮遺跡 | 岐阜市岩滝東・岩滝西 | 352531 | 1365101 | 28 | ○ | | | | ○ | ○ | | | | ○ | ○ | | | | | | | | | | 宮崎・河田・有本 1984/ 沢田 1992 | 採集 |
| 210088 | 岩滝南遺跡 A地点 | 岐阜市岩滝南 | 352525 | 1365054 | 28 | ○ | | | | | | | | | | ○ | ○ | | | | | | | | | 沢田 1992 | 採集 |
| 210089 | 岩田南遺跡 | 岐阜市岩田南 | 352606 | 1365030 | 31 | ○ | | | | | | | | | | | | | | | | | | | | 沢田 1992 | 採集 |
| 210090 | 琴塚北遺跡 | 岐阜市琴塚 | 352500 | 1364907 | 19 | ○ | | | | ○ | | | | | | ○ | | | | | | | | | | 西村ほか 1982/ 沢田 1992 | 採集 |
| 210091 | 上野遺跡 | 郡上市白鳥町中津屋上野 | 355129 | 1365238 | 441 | | | | | | | | | | ○ | | | | | | | | | | | 白鳥町教委 1976 | 採集 |
| 210092 | 雌池遺跡 | 郡上市白鳥町中津屋上野 | 355137 | 1365257 | 439 | | | | | | | | | | ○ | | | | | | | | | | | 白鳥町教委 1976 | 採集 |
| 210093 | 森下遺跡 | 郡上市白鳥町中津屋森下 | 355042 | 1365302 | 317 | | | | | | | | | | ○ | | | | | | | | | | | 大参ほか 1971/ 白鳥町教委 1976 | 採集 |
| 210094 | 城下遺跡 | 郡上市白鳥町野添城下 | 355322 | 1365349 | 481 | | | | | | | | | | ○ | | | | | | | | | | | 白鳥町教委 1976 | 採集 |
| 210095 | 小丸山遺跡 | 郡上市白鳥町二日町寺谷下 | 355351 | 1365104 | 400 | | | | | | ○ | | | | | | | | | | | | | | | 白鳥町教委 1976 | 採集 |
| 210096 | 中屋遺跡 | 郡上市大和町落部中屋 | 354830 | 1365311 | 389 | | | | | | | | | | ○ | | | | | | | | | | | 大和村 1984 | 採集 |
| 210097 | 上野遺跡 | 郡上市白鳥町中津屋上野 | 355124 | 1365236 | 428 | | | | | | | | | | | | | | | | | | | | | 岐阜県教委 1990 | |
| 210098 | 島口遺跡 | 郡上市白鳥町石徹白島口 | 355804 | 1364624 | 686 | | | | | | | | | | ○ | | | | | | | | | | | 白鳥町教委 1976 | 採集 |
| 210099 | 番屋遺跡 | 郡上市白鳥町石徹白中番屋 | 355808 | 1364701 | 734 | | | | | | | | | | | | | | | | | | | | | 岐阜県教委 1990 | 採集 |
| 210100 | 東野遺跡 | 加茂郡坂祝町黒岩東野 | 352637 | 1365911 | 80 | ○ | ○ | | | | | | | | | | | | | | | | | | | 河合ほか 2007 | 発掘 |

| ID | 遺跡名 | 所在地 | 緯度 | 経度 | 標高 | ナイフ形石器 | 台形石器 | 斧形石器 | 剥片尖頭器 | 角錐状石器 | 槍先形尖頭器 | 両面調整石器 | 細石刃・細石核 | 神子柴型石斧 | 有茎尖頭器 | 掻器・削器 | 彫器 | 砥石 | 叩石 | 台石 | 礫器 | 草創期土器 | ブロック | 礫群・配石 | 炭化物集中 | 文献 | 調査歴 |
|---|---|---|---|---|---|---|---|---|---|---|---|---|---|---|---|---|---|---|---|---|---|---|---|---|---|---|---|
| 210101 | 牛ヶ洞遺跡 | 加茂郡七宗町神渕牛ヶ洞浅切 | 353343 | 1370444 | 252 | | | | | | | | | | ○ | | | | | | | | | | | 七宗町教委 1993 | 採集 |
| 210102 | 奥田遺跡 | 加茂郡七宗町神渕奥田日影前 | 353524 | 1370349 | 293 | | | | | | | | | | ○ | | | | | | | | | | | 七宗町教委 1993 | 採集 |
| 210103 | 南整理遺跡 | 不破郡関ヶ原町野上 | 352205 | 1363031 | 69 | | | | | | | | | | ○ | | | | | | | | | | | 三輪 2000 | 発掘 |
| 210104 | 神野遺跡 | 関市神野大坪 | 353058 | 1365918 | 90 | | | | | | ○ | | | | ○ | | | | | | ○ | | | | | 篠原ほか 1985/ 大参ほか 1971 | 発掘 |
| 210105 | 末洞遺跡 | 関市下有知末洞 | 353025 | 1365552 | 74 | ○ | | | | | | | | | | | | | | | | | | | | | 発掘 |
| 210106 | 深橋前遺跡 | 関市下有知深橋前 | 353044 | 1365530 | 81 | ○ | | | | | | | | | | | | | | | | | | | | 松岡ほか 2003 | 発掘 |
| 210107 | 向中野遺跡 | 関市下有知向中野 | 353058 | 1365509 | 75 | ○ | | | | ○ | | | ○ | | | ○ | ○ | | | | | | | | | 関市 1994 | 採集 |
| 210108 | 砂行遺跡 | 関市下有知砂行 | 353044 | 1365530 | 72 | | | | | | ○ | | | | ○ | | | | | | | | | | | 成瀬ほか 2000 | 発掘 |
| 210109 | 十六所遺跡 | 関市十六所 | 352839 | 1365446 | 58 | | | | | | | | | | ○ | | | | | | | | | | | 大参ほか 1971 | 採集 |
| 210110 | 陽徳寺境内遺跡 | 関市千疋 | 352920 | 1365139 | 44 | | | | | | | | | | ○ | | | | | | | | | | | 大参ほか 1971 | 採集 |
| 210111 | 塚原遺跡 | 関市千疋塚原 | 352935 | 1365207 | 47 | | | | | | ○ | | | | ○ | | | | | | | | | | | 吉田ほか 1989 | 発掘 |
| 210112 | 平井遺跡 | 関市西田原平井 | 352643 | 1365656 | 89 | | | | | | | | | | | | | | | | | | | | | 岐阜県教委 1990 | 採集 |
| 210113 | 赤土坂遺跡 | 関市中 | 352850 | 1365302 | 46 | ○ | | | | | | | | | | ○ | ○ | | | | | | | | | 大参ほか 1971/ 関市 1994/ 早川ほか 1964 | 発掘 |
| 210114 | 唐鋤遺跡 | 関市東田原唐鋤・裏川・伊瀬 | 352743 | 1365750 | 69 | | | | | | | | | | | | | | | | | | | | | 岐阜県教委 1990 | 採集 |
| 210115 | 市場遺跡 | 関市洞戸市場 | 353608 | 1364925 | 160 | | | | | | | | | | ○ | | | | | | | | | | | 洞戸村誌編集委 1985/ 徳田ほか 1988 | 発掘 |
| 210116 | 底津遺跡 | 関市洞戸底津 | 353654 | 1364933 | 181 | | | | | | | | | | | | ○ | | | | | | | | | 吉田 1994 | 発掘 |
| 210117 | 松原遺跡 | 関市小屋名松原 | 352930 | 1365226 | 48 | ○ | | | | | | | ○ | | | | | | | | | | | | | 関市 1994 | 採集 |
| 210118 | 野田遺跡 | 関市西田原野田 | 352625 | 1365732 | 73 | | | | | | | | | | | | | | | | | | | | | 岐阜県教委 1990 | 採集 |
| 210119 | 鳥居ヶ根遺跡 | 多治見市幸町 | 352059 | 1370559 | 126 | | | | | | | | | | | | | | | | | | | | | 岐阜県教委 1990 | 採集 |
| 210120 | 才竹遺跡 | 多治見市赤坂町 | 352008 | 1370543 | 137 | | | | | | ○ | | | | | | | | | | | | | | | 大参ほか 1971/ 多治見市 1980 | 採集 |
| 210121 | 虎渓山遺跡 A 地点 | 多治見市虎渓山町 | 352032 | 1370740 | 128 | ○ | | | | | ○ | | | | ○ | | | | | | | | | | | 大江ほか 1970/ 大参ほか 1971 | 採集 |
| 210122 | 虎渓山遺跡 E 地点 | 多治見市虎渓山町 | 352032 | 1370741 | 136 | ○ | | | | | ○ | | ○ | | ○ | ○ | | | | | | | | | | 大参ほか 1971/ 多治見市 1980 | 採集 |
| 210123 | 根本遺跡 | 多治見市根本町 | 352127 | 1370505 | 152 | | | | | | ○ | | | | | | | | | | | | | | | 大参ほか 1971/ 多治見市 1980 | 採集 |
| 210124 | 平尾遺跡 | 多治見市平尾町 | 352040 | 1370626 | 109 | ○ | | | | | ○ | | | | ○ | | | | | | | | | | | 多治見市考古研 1969/ 多治見市 1980 | 発掘 |
| 210125 | 西坂遺跡 | 多治見市明和町 | 352047 | 1370627 | 125 | ○ | | | | | | | | | ○ | | | | | | △ | | | | | 大嶽ほか 1977/ 多治見市 1980 | 発掘 |
| 210126 | 大滝野瀬遺跡 | 不破郡垂井町大滝 | 352337 | 1363102 | 92 | | | | | | | | | | ○ | | | | | | | | | | | 垂井町 1996/ 大岡 1981 | 採集 |
| 210127 | 車塚遺跡 | 加茂郡富加町井高 | 352925 | 1365841 | 86 | ○ | | | | | ○ | | | | | ○ | | | | | | | | | | 大参ほか 1971 | 採集 |
| 210128 | 大山北野遺跡 | 加茂郡富加町大山 | 352937 | 1365823 | 73 | ○ | | | | | | | ○ | | | | | | | | | | | | | 大参ほか 1971 | 採集 |
| 210129 | 駅西遺跡 | 加茂郡富加町高畑北野 | 352818 | 1365816 | 66 | | | | | | | | | | | | | | | | | | | | | 岐阜県教委 1990 | 採集 |
| 210130 | 北野遺跡 | 加茂郡富加町高畑北野 | 352832 | 1365759 | 66 | ○ | | | | | ○ | | ○ | | ○ | ○ | ○ | | | | | | | | | 富加町史編集委 1980/ 沢田 1993b | 採集 |
| 210131 | 海老山遺跡 | 加茂郡富加町高畑北野 | 352840 | 1365801 | 76 | ○ | | | | | ○ | | ○ | | ○ | ○ | ○ | | | | | | | | | 早川ほか 1966/ 沢田 1993b | 発掘 |
| 210132 | 阿曽田遺跡 | 中津川市阿木阿曽田 | 352422 | 1372643 | 406 | | | | | | ○ | | | | ○ | | | | | | | | | | | 渡辺ほか 1985 | 発掘 |
| 210133 | 間の根遺跡 | 中津川市恵下間の根 | 352801 | 1373120 | 529 | | | | | | | | | | ○ | | | | | | | | | | | 大参ほか 1971/ 中津川市 1968 | 採集 |
| 210134 | 落合五郎遺跡 | 中津川市落合 | 353036 | 1373158 | 315 | | | | | | | | | | ○ | ○ | | | | | ○ | | | | | 松田ほか 1988 | 発掘 |
| 210135 | 森の外遺跡 | 中津川市加子母小郷森ノ外 | 354447 | 1372020 | 681 | | | | | | | | | | ○ | | | | | | | | | | | 加子母村誌編纂委 1972 | 採集 |
| 210136 | 銭亀遺跡 | 中津川市子野銭亀 | 352953 | 1373144 | 416 | | | | | | ○ | | | | ○ | ○ | | | | | | | | | | 中津川市 1968/ 大参ほか 1971 | 採集 |
| 210137 | 後田遺跡 第３地点 | 中津川市駒場 | 352841 | 1372912 | 365 | | | | | | ○ | | | | ○ | | | | | | | | | | | 中津川市 1968 | 採集 |
| 210138 | 後田遺跡 第２地点 | 中津川市駒場 | 352853 | 1372911 | 351 | | | | | | ○ | | | | ○ | | | | | | | | | | | 大参ほか 1971/ 中津川市 1968 | 採集 |
| 210139 | 田尻橋遺跡 | 中津川市坂下上外 | 353405 | 1373010 | 457 | | | | | | ○ | | | | ○ | | | | | | | | | | | 大参ほか 1971 | 採集 |
| 210140 | 濃ヶ池遺跡 | 中津川市坂下上外濃ヶ池 | 353409 | 1373102 | 439 | | | | | | | | | | ○ | | | | | | | | | | | 紅村 1977 | 発掘 |
| 210141 | 中原遺跡 | 中津川市坂下上外中原 | 353434 | 1373050 | 516 | | | | | | ○ | | | | | | | | | | | | | | | 大参ほか 1971 | 採集 |
| 210142 | 椛の湖遺跡 | 中津川市坂下上野 | 353504 | 1373000 | 549 | | | | | | ○ | | ○ | | ○ | ○ | ○ | ○ | ○ | | | ○ | | | | 大参ほか 1971/ 紅村ほか 1974 | 採集 |
| 210143 | 新田遺跡 | 中津川市坂下上野本郷 | 353516 | 1372947 | 545 | | | | | | ○ | | | | | | | | | | | | | | | 大参ほか 1971 | 採集 |
| 210144 | 上原遺跡 | 中津川市坂下樺ノ木上原 | 353448 | 1373016 | 562 | | | | | | ○ | | | | ○ | | | | | | | | | | | 大参ほか 1971 | 採集 |
| 210145 | 芝原遺跡 | 中津川市坂下大門芝原 | 353522 | 1373056 | 416 | | | | | | | | | | ○ | | | | | | | | | | | 大参ほか 1971 | 採集 |
| 210146 | 星ヶ見遺跡 | 中津川市千旦林岩屋堂 | 352918 | 1372802 | 366 | | | | | | | | | | ○ | | | | | | | | | | | 大参ほか 1971/ 中津川市 1968 | 採集 |
| 210147 | 辻原遺跡 | 中津川市千旦林辻原 | 352935 | 1372605 | 325 | | | | | | | | | | ○ | | | | | | | | | | | 大参ほか 1971/ 中津川市 1968 | 採集 |
| 210148 | 下島遺跡 | 中津川市高山中上 | 353151 | 1372643 | 322 | | | | | | | | | | ○ | | | | | | | | | | | 大参ほか 1971 | 採集 |
| 210149 | 中上遺跡 | 中津川市高山中上 | 353232 | 1372621 | 393 | | | | | | | | | | ○ | | | | | | | | | | | 福岡町 1986 | 採集 |
| 210150 | 会所沢遺跡 | 中津川市手賀野会所沢 | 352834 | 1372922 | 373 | | | | | | | | ○ | | ○ | | | | | | | | | | | 中津川市 1968 | 採集 |
| 210151 | 野尻北遺跡 | 中津川市野尻 | 353309 | 1372659 | 322 | | | | | | ○ | | | | | ○ | | | | | | | | | | 中津川市 1968 | 採集 |
| 210152 | 矢柱遺跡 | 中津川市蛭川棚田 | 353047 | 1372235 | 458 | | | | | | ○ | | | | ○ | | | | | | | | | | | 蛭川村史編纂委 1974 | 採集 |
| 210153 | 南洞遺跡 | 中津川市蛭川奈良井 | 353031 | 1372245 | 463 | | | | | | ○ | | | | ○ | | | | | | | | | | | 蛭川村史編纂委 1974 | 採集 |
| 210154 | 紙屋裏遺跡 | 中津川市蛭川鳩吹 | 353034 | 1372321 | 353 | | | | | | ○ | | | | ○ | | | | | | | | | | | 蛭川村史編纂委 1974 | 採集 |
| 210155 | 中村遺跡 | 中津川市法導寺中村 | 352835 | 1373053 | 392 | | | | | | | | | | ○ | | | | | | | | | | | 市原ほか 1979 | 採集 |
| 210156 | 青野原遺跡 | 中津川市馬籠青野原 | 353142 | 1373346 | 620 | | | | | | ○ | | | | ○ | | | | | | | | | | | 中津川市 1968 | 採集 |
| 210157 | 松田遺跡 | 中津川市松田 | 352919 | 1373107 | 402 | | | | | | | | | | ○ | | | | | | | | | | | 中津川市 1968 | 採集 |
| 210158 | 日向遺跡 | 加茂郡東白川村越原大林洞 | 354005 | 1372139 | 462 | | | | | | | | | | | | | | | | | | | | | 岐阜県教委 1990 | 採集 |
| 210159 | 沖平遺跡 | 瑞浪市稲津町萩原 | 352127 | 1371744 | 244 | | | | | | | | | | ○ | | | | | | | | | | | 瑞浪市 1974 | 採集 |
| 210160 | 南垣外大洞遺跡 | 瑞浪市日吉町南垣外 | 352534 | 1371514 | 397 | | | | | | | | | | ○ | | | | | | | | | | | 瑞浪市 1974 | 採集 |
| 210161 | 管之洞遺跡 | 可児郡御嵩町謡坂管之洞 | 352539 | 1371048 | 312 | | | | | | | | | | | | | | | | | | | | | 岐阜県教委 1990 | |
| 210162 | 市橋北野遺跡 | 美濃加茂市加茂野町市橋北野 | 352835 | 1365800 | 69 | ○ | | | | | | | ○ | | | | | | | | | | | | | 斉藤基生ほか　1997 | 発掘 |
| 210163 | 稲辺遺跡 | 美濃加茂市加茂野町稲辺山下 | 352657 | 1365827 | 70 | | | | | | | | | | ○ | | | | | | | | | | | 美濃加茂市 1980 | 採集 |
| 210164 | 諸洞遺跡 | 美濃加茂市蜂屋町 | 352827 | 1370058 | 103 | | | | | | | | | | ○ | | | | | | | | | | | 村瀬 1999 | 採集 |
| 210165 | 渡合川北遺跡 | 美濃市大矢田 | 353135 | 1365300 | 66 | | | | | | ○ | | | | ○ | ○ | | | | | | | | | | 高木ほか 2004 | 採集 |
| 210166 | 勇田遺跡 | 美濃市須原 | 353542 | 1365734 | 104 | | | | | | | | | | ○ | | | | | | | | | | | 美濃市 1979 | 採集 |
| 210167 | 船来山遺跡 | 本巣市上保 | 352813 | 1364110 | 68 | | | | | | ○ | | | | | | | | | | | | | | | 吉田ほか 1999 | 発掘 |
| 210168 | 東洞（峯）遺跡 | 加茂郡八百津町潮南峯東洞 | 352859 | 1371321 | 494 | | | | | | | | | | ○ | | | | | | | | | | | 大参ほか 1971 | 採集 |
| 210169 | 上田遺跡 | 加茂郡八百津町久田見中盛西 | 353101 | 1371121 | 512 | | | | | | | | | | | | | | | | | | | | | 岐阜県教委 1990 | 採集 |
| 210170 | 越水遺跡 | 加茂郡八百津町久田見野黒 | 353035 | 1371116 | 499 | ○ | | | | | | | | | ○ | ○ | ○ | | | | | | | | | 八百津町史編纂委 1976/ 大参ほか 1971 | 採集 |
| 210171 | 藤山遺跡 | 加茂郡八百津町藤山 | 352914 | 1370901 | 166 | | | | | | | | | | | | | | | | | | | | | 岐阜県教委 1990 | 採集 |
| 210172 | 西英遺跡 | 加茂郡八百津町八百津 | 352826 | 1370845 | 120 | | | | | | | | | | | | | | | | | | | | | 岐阜県教委 1990 | 採集 |
| 210173 | 新屋皆渡遺跡 | 加茂郡八百津町久田見薄野 | 353123 | 1371026 | 485 | | | | | | | | | | | | | | | | | | | | | 岐阜県教委 1990 | |
| 210174 | 柏ノ木遺跡 | 加茂郡八百津町八百津鯉居 | 352832 | 1370936 | 132 | | | | | | | | | | | | | | | | | | | | | 岐阜県教委 1990 | |
| 210175 | 坂下遺跡 | 加茂郡八百津町八百津野上大門西 | 352817 | 1370651 | 111 | | | | | | | | | | | | | | | | | | | | | 岐阜県教委 1990 | |
| 210176 | 大森恋洞遺跡 | 山県市大森恋洞 | 353100 | 1364426 | 31 | | | | | | | | | | ○ | | | | | | | | | | | 伊自良村教委 1973 | 採集 |
| 210177 | 象鼻山遺跡 | 養老郡養老町橋爪岡山 | 351934 | 1363222 | 130 | | | | | | | | | | | | | | | | | | | | | 中島 2007 | 発掘 |
| 210178 | 初矢遺跡 | 下呂市乗政字初矢 | 354746 | 1371617 | 600 | ○ | | | | | ○ | | | | ○ | ○ | | | | | | | | | | 鈴木・片田 1979/ 沢田・橋詰 1994 | 採集 |
| 210179 | 大林遺跡 A 地点 | 下呂市森字大林 | 354901 | 1371649 | 700 | ○ | | | | | ○ | | △ | | | ○ | ○ | | ○ | | | | ○ | | | 飛騨考古学会 1997/1998/2001 | 採集 |
| 210180 | 大林遺跡 B 地点 | 下呂市森字大林 | 354901 | 1371544 | 700 | | | | | | ○ | | | | | ○ | | | | | | | | | | 飛騨考古学会 2001 | 試掘 |
| 210181 | 大林遺跡 C 地点 | 下呂市森字大林 | 354857 | 1371537 | 660 | | | | | | ○ | | | | | ○ | ○ | | | | | | | | | 飛騨考古学会 2001/2003 | 採集 |
| 210182 | 大林遺跡 D 地点 | 下呂市森字大林 | 354855 | 1371534 | 665 | | | ○ | | | ○ | | ○ | | ○ | ○ | | | ○ | ○ | | ○ | | | | 下呂町教委 2002/ 沢田 2004 | 試掘 |
| 210183 | 高洞遺跡 | 下呂市森字高洞 | 354823 | 1371523 | 470 | | | | | | ○ | | | | | | | | | | | | | | | | 採集 |
| 210184 | 池ノ原遺跡 A 地点 | 高山市高根町日和田字池ノ原 | 355856 | 1373134 | 1300 | ○ | | | | | ○ | | ○ | | | ○ | | | | | | | | | | 飛騨考古学会・永塚 2001/2005/ 大野 1963 | 発掘 |
| 210185 | 池ノ原遺跡 B 地点 | 高山市高根町日和田字池ノ原 | 355856 | 1373139 | 1299 | ○ | | | | | | | ○ | | | ○ | | | | | | | | | | 飛騨考古学会・永塚 2001/2005 | 発掘 |
| 210186 | 池ノ原遺跡 C 地点 | 高山市高根町日和田字池ノ原 | 355851 | 1373134 | 1301 | ○ | | | | | ○ | | ○ | | | ○ | | | | | | | | | | 飛騨考古学会・永塚 2001/2005 | 採集 |
| 210187 | 池ノ原遺跡 D 地点 | 高山市高根町日和田字池ノ原 | 355856 | 1373139 | 1298 | ○ | | | | | | | | | | ○ | | | | | | | | | | 飛騨考古学会・永塚 2005 | 採集 |
| 210188 | 池ノ原遺跡 E 地点 | 高山市高根町日和田字池ノ原 | 355851 | 1373139 | 1302 | ○ | | | | | ○ | | ○ | | | ○ | ○ | | | | | | | | | 飛騨考古学会・永塚 2005 | 採集 |
| 210189 | 池ノ原遺跡 F 地点 | 高山市高根町日和田字池ノ原 | 355841 | 1373134 | 1304 | ○ | | | | | | | ○ | | | ○ | | | | | | | | | | 飛騨考古学会・永塚 2005/ 吉朝 1992 | 採集 |
| 210190 | 池ノ原遺跡 H 地点 | 高山市高根町日和田字池ノ原 | 355901 | 1373139 | 1296 | ○ | | | | | | | | | | | | | | | | | | | | 飛騨考古学会・永塚 2005 | 採集 |
| 210191 | 池ノ原遺跡 I 地点 | 高山市高根町日和田字池ノ原 | 355831 | 1373144 | 1306 | ○ | | | | | | | | | | | | | | | | | | | | 飛騨考古学会・永塚 2005 | 採集 |
| 210192 | 角石平遺跡 | 高山市高根町日和田字角石平 | 355856 | 1373129 | 1310 | | | | | | | | | | | ○ | | | | | | | | | | 高山市教委 1985a/ 吉朝 1984 | 採集 |

| ID | 遺跡名 | 所在地 | 緯度 | 経度 | 標高 | ナイフ形石器 | 台形石器 | 斧形石器 | 剥片尖頭器 | 角錐状石器 | 槍先形尖頭器 | 両面調整石器 | 細石刃・細石核 | 神子柴型石斧 | 有茎尖頭器 | 掻器・削器 | 彫器 | 砥石 | 叩石 | 台石 | 礫器 | 草創期土器 | ブロック | 礫群・配石 | 炭化物集中 | 文献 | 調査歴 |
|---|---|---|---|---|---|---|---|---|---|---|---|---|---|---|---|---|---|---|---|---|---|---|---|---|---|---|
| 210193 | 槍柄原遺跡 | 高山市高根町日和田字槍柄原 | 355822 | 1373129 | 1340 | ○ | | | | | | | ○ | | | ○ | | | | | | | | | | 高山市教委 1985a/ 吉朝 1984 | 採集 |
| 210194 | 平畑遺跡 | 高山市高根町中洞字平畑 | 360259 | 1372628 | 900 | | | | | | | | ○ | | ○ | | | | | | | | | | | 周東 1977/ 高山考古研 1984 | 採集 |
| 210195 | 宮峠遺跡 A 地点 | 高山市久々野町山梨 | 360443 | 1371559 | 750 | | | | | | | | ○ | | | ○ | | | | | ○ | | | | | 高山考古研 1976 | 採集 |
| 210196 | 子の原遺跡 | 高山市高根町子の原 | 360403 | 1372834 | 1500 | | | | | | | | | | ○ | | | | | | | | | | | 吉朝 1984 | 採集 |
| 210197 | 宮ノ前遺跡 | 飛騨市宮川町大字西忍字宮ノ前 | 361959 | 1370855 | 428 | ○ | | ○ | | | ○ | ○ | | ○ | | ○ | ○ | | △ | △ | ○ | ○ | | ○ | | 岐阜県・宮川村教委 1998/2000/2002 | 発掘 |
| 210198 | 稲葉遺跡 | 飛騨市宮川町大字西忍字稲葉 | 361951 | 1370839 | 425 | ○ | | | | | ○ | | | | | ○ | | | | | ○ | | | | | 土田ほか 1995 | 発掘 |
| 210199 | 岩野遺跡 | 飛騨市宮川町大無雁字岩野 | 361750 | 1370659 | 460 | ○ | | | | | | | | | | | | | | | | | | | | 土田 1981/ 高山考古研 1984 | 採集 |
| 210200 | 宮地遺跡 | 下呂市宮地 | 354600 | 1371719 | 480 | ○ | | | | | | | | | | | | | | | | | | | | 吉田 1973 | 採集 |
| 210201 | 大沼原遺跡 | 高山市朝日町西洞字大沼原 | 360040 | 1372111 | 1260 | △ | | | | | | | | | | ○ | ○ | | | | | | | | | 吉朝 1981 | 採集 |
| 210202 | 杉ヶ平遺跡 | 高山市片野町杉ヶ平 | 360720 | 1371549 | 600 | | | | | | | | | | | | | | | | | | | | | 高山考古研 1976 | 採集 |
| 210203 | 中道遺跡 | 高山市朝日町西洞字洞 | 360102 | 1372319 | 970 | ○ | | | | | | | | | | | | | | | | | | | | | 採集 |
| 210204 | 初屋野遺跡 | 高山市荘川町海上字初屋野 | 360506 | 1365639 | 850 | | | | | | | | | ○ | | | | | | | | | | | | 星文・吉朝 1995 | 採集 |
| 210205 | 下尾ノ上遺跡 | 高山市上宝町宮原字下尾ノ上 | 361719 | 1372210 | 560 | | | | | | | | | ○ | | | | | | | | | | | | 吉朝 2002 | 採集 |
| 210206 | 西洞遺跡 | 高山市朝日町西洞字大沼原 | 355956 | 1372047 | 1240 | | | | | | ○ | | | | | | | | | | | | | | | 小林 1970 | 採集 |
| 210207 | 堂ノ上遺跡 | 高山市久々野町反保字堂ノ上 | 360313 | 1371645 | 690 | | | | | | ○ | | | | ○ | | | | | | | | | | | 飛騨考古学会 2001a/b/ 久々野町教委 1997 | 発掘 |
| 210208 | 宮ノ上遺跡 | 高山市上宝町吉野字宮ノ上 | 361719 | 1372119 | 500 | | | | | | ○ | | | | | | | | | | | | | | | 吉朝 2002 | 採集 |
| 210209 | 大栃原遺跡 | 高山市生井町大栃原 | 360821 | 1372534 | 1300 | | | | | | ○ | | | | | | | | | | | | | | | 高山市教委 1985a | 採集 |
| 210210 | 赤保木遺跡 | 高山市赤保木町宮ヶ平 | 360933 | 1371319 | 590 | | | | | | ○ | | | | | | | | | | | | | | | 飛騨考古学会 2001a/ 町川 2004 | 採集 |
| 210211 | 法力桂谷遺跡 | 高山市丹生川町法力字桂谷 | 361036 | 1372036 | 760 | | | | | | ○ | | | | | | | | | | | | | | | 飛騨考古学会 2001a/ 丹生川村 1997 | 採集 |
| 210212 | 広殿遺跡 | 高山市丹生川町下坪字広殿 | 361041 | 1371810 | 600 | | | | | | ○ | | | | | | | | | | | | | | | 飛騨考古学会 2001a/ 丹生川村 1997 | 採集 |
| 210213 | 坪野遺跡 | 高山市丹生川町大萱字坪野 | 361126 | 1372020 | 777 | | | | | | ○ | | | | ○ | ○ | | | | | | | | | | 高山考古研 1976/1984 | 採集 |
| 210214 | 中気多遺跡 | 飛騨市古川町中気多立石 | 361433 | 1371138 | 560 | | | | | | ○ | | | | | | | | | | | | | | | 飛騨考古学会 2001a | 採集 |
| 210215 | 上気多遺跡 | 飛騨市古川町上気多榊ヶ岡 | 361426 | 1371209 | 600 | | | | | | ○ | | | | | | | | | | | | | | | 飛騨考古学会 2001a | 採集 |
| 210216 | 竹原遺跡 | 飛騨市古川町沼町字竹原 | 361505 | 1371023 | 500 | | | | | | | | | | ○ | | | | | | | | | | | 高山市教委 1985b/ 飛騨考古学会 2001b | 採集 |
| 210217 | 岡前遺跡 | 飛騨市古川町杉崎字御構 | 361536 | 1370929 | 500 | | | | | | | | | | ○ | | | | | | | | | | | 高山市教委 1985b/ 飛騨考古学会 2001b | 採集 |
| 210218 | 信包遺跡 | 飛騨市古川町信包 | 361505 | 1370724 | 520 | | | | | | | | | | ○ | | | | | | | | | | | 高山考古研 1984/ 飛騨考古学会 2001b | 採集 |
| 210219 | 中野山越遺跡 | 飛騨市古川町中野 | 361426 | 1370919 | 640 | | | | | | ○ | | | | ○ | | | | | | | | | | | 飛騨考古学会 2001a/b | 採集 |
| 210220 | 西遺跡 | 飛騨市神岡町西 | 361803 | 1371450 | 700 | | | | | | | | | | ○ | | | | | | | | | | | 飛騨考古学会 2001b/ 高山考古研 1984 | 採集 |
| 210221 | 萬燈平遺跡 | 飛騨市神岡町下麻生野 | 361851 | 1371929 | 520 | | | | | | | | | | ○ | | | | | | | | | | | 高山市教委 1985b/ 飛騨考古学会 2001b | 採集 |
| 210222 | 廻洞遺跡 | 高山市西ノ一色町廻洞 | 360731 | 1371451 | 600 | | | | | | | | | | ○ | | | | | | | | | | | 高山考古研 1979/ 飛騨考古学会 2001b | 採集 |
| 210223 | 間洞遺跡 | 高山市山口町間洞 | 360751 | 1371749 | 680 | | | | | | | | | | ○ | | | | | | | | | | | 垣水 1997/ 飛騨考古学会 2001b | 採集 |
| 210224 | 森下遺跡 | 高山市山口町森下 | 360805 | 1371751 | 657 | | | | | | | | | | ○ | | | | | | | | | | | 飛騨考古学会 2001b/ 高山考古研 1984 | 採集 |
| 210225 | 内垣内遺跡 | 高山市新宮町内垣内 | 360753 | 1371209 | 620 | | | | | | | | | | ○ | | | | | | | | | | | 飛騨考古学会 2001b/ 高山考古研 1984 | 採集 |
| 210226 | 岩井牧場遺跡 | 高山市岩井町中曽洞 | 360831 | 1372519 | 1360 | | | | | | ○ | | | | | | | | | | | | | | | 安達 1972/ 飛騨考古学会 2001a | 採集 |
| 210227 | 中切上野遺跡 | 高山市中切町中切上野 | 361033 | 1371409 | 600 | | | | | | | | | | ○ | | | | | | | | | | | 高山市教委 1999/ 飛騨考古学会 2001b | 発掘 |
| 210228 | 向畑遺跡 | 高山市江名子町向畑 | 360741 | 1371710 | 670 | | | | | | ○ | | | | ○ | | | | | | | | | | | 飛騨考古学会 2001a/b/ 高山考古研 1984 | 採集 |
| 210229 | ひじ山遺跡 | 高山市江名子町諏訪ヶ洞字ひじ山 | 360753 | 1371638 | 642 | | | | | | | | | | ○ | ○ | ○ | | | | | | | | | 飛騨考古学会 2001b/ 高山考古研 1984 | 採集 |
| 210230 | 泉水遺跡 | 高山市江名子町上野 | 360756 | 1371710 | 634 | | | | | | | | | | ○ | | | | | | | | | | | 安達 1972/ 飛騨考古学会 2001b | 採集 |
| 210231 | 明ヶ谷遺跡 | 高山市江名子町矢林字明ヶ谷 | 360743 | 1371658 | 630 | | | | | | | | | | ○ | | | | | | | | | | | 飛騨考古学会 2001b/ 高山考古研 1984 | 採集 |
| 210232 | 上野遺跡 | 高山市上野町上野平 | 361001 | 1371609 | 652 | | | | | | | | | | ○ | | | | | | | | | | | 飛騨考古学会 2001b/ 高山考古研 1984 | 採集 |
| 210233 | 臼元遺跡 | 高山市漆垣内町山腰 | 360831 | 1371820 | 629 | | | | | | | | | | ○ | | | | | | | | | | | 高山市教委 1984b/ 飛騨考古学会 2001b | 採集 |
| 210234 | 荒垣内遺跡 | 高山市岩井町本洞 | 360743 | 1372059 | 850 | | | | | | | | | | ○ | | | | | | | | | | | 飛騨考古学会 2001b/ 高山考古研 1984 | 採集 |
| 210235 | 大久保遺跡 | 高山市上宝町大久保 | 361636 | 1372329 | 700 | | | | | | | | | | ○ | | | | | | | | | | | 飛騨考古学会 2001b/ 吉朝 1997 | 採集 |
| 210236 | 南垣内遺跡 | 高山市国府町今字南垣内 | 361309 | 1371447 | 520 | | | | | | | | | | ○ | | | | | | | | | | | 飛騨考古学会 2001b/ 国府町 1991 | 発掘 |
| 210237 | 宮ノ下遺跡 | 高山市国府町上広瀬字清水 | 361201 | 1371424 | 550 | | | | | | | | | | ○ | | | | | | | | | | | 飛騨考古学会 2001b/ 高山考古研 1984 | 採集 |
| 210238 | 溝落遺跡 | 高山市清見町上小鳥溝落 | 360731 | 1370429 | 870 | | | | | | | | | | ○ | | | | | | | | | | | 飛騨考古学会 2001b/ 高山考古研 1984 | 採集 |
| 210239 | 下岩野遺跡 | 高山市清見町下岩野 | 360811 | 1371019 | 640 | | | | | | | | | | ○ | | | | | | | | | | | 飛騨考古学会 2001b/ 高山考古研 1984 | 採集 |
| 210240 | 楢谷遺跡 | 高山市清見町楢谷字林垣内 | 355920 | 1370419 | 900 | | | | | | | | | | ○ | | | | | | | | | | | 飛騨考古学会 2001b/ 大江 1934 | 採集 |
| 210241 | 下保遺跡 | 高山市丹生川町下保字清水 | 361046 | 1371727 | 590 | | | | | | | | | | ○ | | | | | | | | | | | 飛騨考古学会 2001b/ 丹生川村 1997 | 採集 |
| 210242 | 池島遺跡 | 高山市丹生川町細越池島 | 361044 | 1371715 | 580 | | | | | | | | | | ○ | | | | | | | | | | | 飛騨考古学会 2001b/ 丹生川村 1997 | 採集 |
| 210243 | 法力平野遺跡 | 高山市丹生川町法力平野 | 361031 | 1372021 | 680 | | | | | | | | | | ○ | | | | | | | | | | | 飛騨考古学会 2001b/ 丹生川村 1997 | 採集 |
| 210244 | 弥陀ヶ洞口遺跡 | 高山市一之宮町渡瀬字弥陀ヶ洞 | 360456 | 1371329 | 698 | | | | | | | | | | ○ | | | | | | | | | | | 飛騨考古学会 2001b/ 宮村 2004 | 採集 |
| 210245 | 阿多粕遺跡 | 高山市久々野町阿多粕 | 355924 | 1371714 | 660 | | | | | | ○ | | | | | | | | | | | | | | | 岐阜県文C 1998 | 発掘 |
| 210246 | 豊口遺跡 | 高山市久々野町木賊洞 | 360112 | 1371742 | 650 | | | | | | | | | | ○ | | | | | | | | | | | 飛騨考古学会 2001b/ 久々野町 1982 | 採集 |
| 210247 | 万石遺跡 | 高山市朝日町万石 | 360524 | 1372049 | 680 | | | | | | | | | | ○ | | | | | | | | | | | 飛騨考古学会 2001b/ 高山考古研 1984 | 採集 |
| 210248 | 森ノ下遺跡 | 高山市朝日町甲字森ノ下 | 360523 | 1372009 | 820 | | | | | | | | | | ○ | | | | | | | | | | | 飛騨考古学会 2001b | 発掘 |
| 210249 | 蜂一合遺跡 | 下呂市森字ミネイチゴ | 354821 | 1371459 | 457 | | | | | | | | | | ○ | | | | | | | | | | | 下呂町教委 2003 | 発掘 |
| 210250 | 上ヶ平遺跡 | 下呂市森字上ヶ平 | 354831 | 1371509 | 471 | | | | | | ○ | | | | ○ | | | | | | | | | | | 岐阜県文C 2000/2002 | 発掘 |
| 210251 | 東上田遺跡 | 下呂市東上田 | 354946 | 1371424 | 450 | | | | | | | | | | ○ | | | | | | | | | | | 高山考古研 1984/ 下呂町 1995/ 吉田 1973 | 採集 |
| 210252 | 山本遺跡 | 下呂市小川字山本 | 354813 | 1371524 | 360 | | | | | | | | | | ○ | | | | | | | | | | | 飛騨考古学会 2001b/ 大江 1995 | 発掘 |
| 210253 | 新開遺跡 | 下呂市萩原町尾崎字新開 | 355446 | 1371149 | 500 | | | | | | | | | | ○ | | | | | | | | | | | 飛騨考古学会 2001b | 採集 |
| 210254 | 向洞遺跡 | 下呂市萩原町桜洞字向洞 | 355259 | 1371319 | 490 | | | | | | | | | | ○ | | | | | | | | | | | 飛騨考古学会 2001b | 採集 |
| 210255 | 上上呂遺跡 | 下呂市萩原町上呂上上呂 | 355351 | 1371231 | 440 | | | | | | | | | | ○ | | | | | | | | | | | 飛騨考古学会 2001b | 採集 |
| 210256 | 黍生遺跡 | 下呂市萩原町尾崎字黍生 | 355641 | 1371114 | 640 | | | | | | | | | | ○ | | | | | | | | | | | 高山考古研 1984/ 飛騨考古学会 2001b | 採集 |
| 210257 | 南垣内遺跡 | 下呂市小坂町落合南垣内 | 355531 | 1371853 | 650 | | | | | | ○ | | | | ○ | | | | | | | | | | | 飛騨考古学会 2001b | 採集 |
| 210258 | 麦島遺跡 | 下呂市小坂町麦島 | 355545 | 1371852 | 650 | | | | | | | | | | ○ | | | | | | | | | | | 高山考古研 1984/ 飛騨考古学会 2001b | 採集 |
| 210259 | 古子遺跡 | 下呂市小坂町長瀬字古子 | 355623 | 1371626 | 500 | | | | | | | | | | ○ | | | | | | | | | | | 高山考古研 1984/ 飛騨考古学会 2001b | 採集 |
| 210260 | 渡り遺跡 | 下呂市金山町渡 | 353951 | 1370919 | 290 | | | | | | | | | | ○ | | | | | | | | | | | 金山町 1975/ 飛騨考古学会 2001b | 採集 |
| 210261 | 平瀬遺跡 | 大野郡白川村平瀬 | 361018 | 1365409 | 580 | | | | | | | | | | ○ | | | | | | | | | | | 高山考古研 1984/ 白川村 1998 | 採集 |

## 参考文献


浅野哲夫・河瀬実浩 ,2000, 岐阜県文化財保護センター報告書　第 60 集　岩井谷遺跡
麻生優 ,1991, 岐阜県・池の原遺跡の調査概要 , 日本旧石器時代から縄文時代への推移に関わる構造的研究
安達厚三 ,1964, 八百津町越水遺跡のナイフ形石器について , いちのみや考古第 6 号
安達厚三 ,1972, 先土器時代 , 岐阜県史通史編原始
安藤正義 ,1969, 各務原市星塚遺跡採集のナイフ形石器 , いちのみや考古第 16 号
池田町教育委員会 ,1985, 段第 1 号・第 2 号古墳発掘調査報告書
池田町教育委員会 ,1991, 岐阜県揖斐郡池田町遺跡地図 ( 改訂版 )
伊自良村教育委員会 ,1973, 伊自良誌
市原寿文・中田良三 ,1979, 中村遺跡発掘調査報告書
井上雅善 ,2001, 下呂町大林遺跡の旧石器新資料 , 飛騨と考古学Ⅱ　旧石器特集号
岩田修 ,1995, 湯ヶ峰流紋岩と下呂石 , 飛騨と考古学　飛騨考古学会 20 周年記念誌
内堀信雄・橋詰佳治 ,1995, 寺田遺跡－ガソリンスタンド建設に伴う第 2 次調査報告書
内堀信雄・橋詰佳治・沢田伊一郎 ,1995, 岐阜市遺跡調査会報告書　第 2 集
恵那市史編纂委員会 ,1980, 恵那市史史料編　考古・文化財
恵那市史編纂委員会 ,1983, 恵那市史通史編　第 1 巻
大江上 ,1983, 第 2 章　第 2 節　縄文時代 , 各務原市史　考古・民俗編
大江浩 ,1934, 大原風土誌
大江㑹 ,1995, 南飛騨における二遺跡の押型文土器について , 飛騨と考古学　飛騨考古学会 20 周年記念誌
大江㑹・松田典夫 ,1970, 平尾遺跡・虎渓山遺跡
大岡明臣 ,1981, 大滝野瀬遺跡調査とその考察
大熊茂弘 ,1994, 各務原市文化財調査報告書第 15 号　宮塚遺跡 A 地区発掘調査報告書
大嶽実・若尾正成 ,1977, 西坂遺跡 A 地点 ( 第 1 次 ) 発掘調査報告書
大野政雄 ,1963, 飛騨における無土器文化 , 飛騨春秋 8-1
大参義一・安達厚三ほか ,1971, 岐阜県史通史編原始
大参義一・佐野康雄・西村勝広 ,1991, 小の原遺跡・戸入障子暮遺跡　徳山ダム水没地区埋蔵文化財発掘調査報告書第 2 集
加子母村誌編纂委員会 ,1972, 加子母村誌
金山町 ,1975, 金山町誌
可児町 ,1980, 可児町史通史編
上石津町 ,1979, 上石津町史通史編
上石津町 ,2004, 新修上石津町史
河合喜代治・吉田英敏・紅村弘 ,1959, 岐阜県海老山遺跡における無土器文化の石器について , 考古学雑誌
河合洋尚・藤岡比呂志・長屋幸二 ,2007, 岐阜県文化財保護センター報告書第 104 集　東野遺跡
岐阜県教育委員会 ,1990, 岐阜県遺跡地図
岐阜県宮川村教育委員会 ,1998, 宮ノ前遺跡発掘調査報告書
岐阜県宮川村教育委員会 ,2000, 宮ノ前遺跡発掘調査報告書 ( Ⅱ )
岐阜県宮川村教育委員会 ,2002, 宮ノ前遺跡 ( Ⅲ )・塩屋島遺跡発掘調査報告書
岐阜市 ,1979, 岐阜市史　史料編　考古・文化財
岐阜市 ,1980, 岐阜市史　通史編　原始・古代・中世
清見村教育委員会 ,1976, われらの郷土
久々野町 ,1982, 史跡と史話
久々野町教育委員会 ,1997, 堂之上遺跡　縄文時代集落跡の調査記録

下呂石シンポジウム実行委員会 ,2003, 第１回下呂石シンポジウム「古代人の下呂石への憧れ」資料集
下呂町 ,1995, 飛騨下呂
下呂町教育委員会 ,2002, 大林遺跡試掘調査報告書
下呂町教育委員会 ,2003, 峰一合遺跡
紅村弘 ,1984, 東海の先史遺跡　総括編（復刻版）
紅村弘・原寛 ,1974, 花の湖遺跡調査報告書
紅村弘・原寛 ,1977, 坂下町濃ヶ池遺跡調査報告書
国府町 ,1991, 第２回飛騨国府シンポジウム「飛騨と文化」
小谷和彦・中島康夫 ,1997, 岐阜県文化財保護センター報告書　第 28 集　山手宮前遺跡
小林繁 ,1970, 朝日村西洞出土の尖頭器 , 飛騨春秋 15-4
近藤大典・近藤聡・藤岡比呂志 ,2006, 岐阜県文化財保護センター報告書第 95 集 いじま遺跡・櫨原神向遺跡
斉藤基生・磯谷祐子・可児光生 ,1997, 市橋北野遺跡発掘調査報告書　美濃加茂市教育委員会
真田幸成 ,1977, 池田町史通史編　池田町
沢田伊一郎 ,1992, 各務原台地とその周辺の旧石器（１）, 旧石器考古学 44
沢田伊一郎 ,1993a, 各務原台地とその周辺の旧石器（３）, 旧石器考古学 46
沢田伊一郎 ,1993b, 海老山遺跡とその周辺の旧石器 , 旧石器考古学 47
沢田伊一郎 ,2001a, 飛騨地方の瀬戸内技法－下呂石原産地の様相と瀬戸内技法のあり方－ , 飛騨と考古学Ⅱ　旧石器特集号
沢田伊一郎 ,2001b, 下呂石産地・大平遺跡の石核について , どっこいし 67
沢田伊一郎 ,2001c, 下呂石原産地における原石のあり方 , どっこいし 68
沢田伊一郎 ,2002, 下呂石原産地の露頭を訪ねて , どっこいし 70
沢田伊一郎 ,2004, 下呂石原産地大林遺跡群の尖頭器 , どっこいし 75
沢田伊一郎・長屋幸二 ,1990, 岐阜市蟇川流域の旧石器 , 旧石器考古学 41
沢田伊一郎・橋詰佳治 ,1994, 岐阜県・下呂石原産地の旧石器資料 , 旧石器考古学 49
七宗町教育委員会 ,1993, 七宗町史通史編
周東一也 ,1980, 岐阜県大野郡高根村の先史時代
上嶋善治・藤岡比呂志 ,1998, 岐阜県文化財保護センター報告書第 41 集　阿多粕遺跡
白川村 ,1998, 白川村史　上巻
白鳥町教育委員会 ,1976, 白鳥町史通史編　上巻
菅原謙・岡田一男 ,1983, 第２章　第１節　先土器時代 , 各務原市史　考古・民俗編
鈴木元・小村美代子 ,2004, 大垣市埋蔵文化財調査報告書第 14 集　東町田遺跡
鈴木忠司・片田良一 ,1979, 初矢遺跡採集のナイフ形石器 , 岐阜県考古７
関市 ,1994, 新修関市史　考古・文化財編
高木宏和・三島美奈子・山下秀樹 ,2004, 調査概要報告　渡来川北遺跡
高山考古学研究会 ,1976, 高山市及びその周辺の先土器時代の遺物について（１）, 岐阜県考古５
高山考古学研究会 ,1979, 高山市西之一色町出土の有舌尖頭器 , 飛騨春秋 24-3
高山考古学研究会 ,1984, 飛騨の考古遺物集成（２）有舌尖頭器特集 , 岐阜県考古９
高山市教育委員会 ,1985a, 先土器時代異物集成 , 飛騨の考古学　遺物集成Ⅰ
高山市教育委員会 ,1985b, 有舌尖頭器集成 , 飛騨の考古学　遺物集成Ⅰ
高山市教育委員会 ,1999, 中切上野遺跡発掘調査報告書
多治見市 ,1980, 多治見市史通史編上
多治見市考古学研究会 ,1969, 多治見のチャート製旧石器 , 考古学ジャーナル
立田長太郎 ,1935, 我が校下の石器時代 , 郷土国史巻３
田中正太郎 ,1890, 石鏃の尖端を磨きたるもの , 東京人類学雑誌 5-54
垂井町 ,1996, 新修垂井町史　通史編
土田吉左衛門・寺門隆治・早川正一 ,1981, 奥飛騨宮川村稲葉の旧石器 , びぞん通信 34
出口剛・有本昭子・有本雅巳 ,2001, 大林遺跡採集の尖頭器について , 飛騨と考古学Ⅱ　旧石器特集号
徳田誠志・大下明 ,1988, 市場遺跡発掘調査報告書Ⅱ
富加町史編集委員会 ,1980, 富加町史下巻通史編
中島和哉 ,2007, 養老町遺跡詳細分布調査報告書
中津川市 ,1968, 中津川市史通史編　上巻
成瀬正勝・鈴木隆雄 ,2000, 岐阜県文化財保護センター報告書　第 65 集　砂行遺跡
成瀬満 ,1965, 竹原の石器時代文化 , 飛騨春秋 10-8
西村勝広・藪下浩 ,1983, 琴塚周辺の先土器時代石器 , 岐阜史学　第 77 号
丹生川村 ,1997, 丹生川村史　資料編１
八賀哲夫・伊藤秀雄・岩田修 ,2000, 岐阜県文化財保護センター報告書　第 62 集　上ヶ平遺跡Ⅰ
早川正一・梶山勝 ,1973, 岐阜県岩井戸岩陰遺跡調査報告 , 南山大学文化人類学研究会会報　vol.7　No.1
早川正一・河合喜代治・吉田英敏・安田雅彦 ,1966, 岐阜県恵日山遺跡の発掘調査 , 日本考古学協会昭和 41 年度大会研究発表要旨
早川正一・小林知生 ,1964, 岐阜県関市赤土坂遺跡の石器 , アカデミア
飛騨考古学会 ,2001a, 飛騨の尖頭器集成 , 飛騨と考古学Ⅱ　旧石器特集号
飛騨考古学会 ,2001b, 有舌尖頭器集成 , 飛騨と考古学Ⅱ　旧石器特集号
飛騨考古学会旧石器部会 ,1996, 湯ヶ峰山麓のナイフ形石器 , どっこいし 53
飛騨考古学会旧石器部会 ,1997, 大林遺跡のナイフ２例 , どっこいし 56
飛騨考古学会旧石器部会 ,1998, 大林遺跡の旧石器 , どっこいし 57
飛騨考古学会旧石器部会 ,2001, 下呂町大林Ａ地点のナイフ形石器新例 , どっこいし 68
飛騨考古学会旧石器部会 ,2003, 下呂町湯ヶ峰大林遺跡の尖頭器資料 , どっこいし 73
飛騨考古学会旧石器分科会 ,1995, 飛騨・湯ヶ峰山麓の旧石器資料 , 飛騨と考古学 飛騨考古学会 20 周年記念誌
飛騨考古学会旧石器分科会 ,2001a, 飛騨・湯ヶ峰山麓の尖頭器資料 , 飛騨と考古学Ⅱ　旧石器特集号
飛騨考古学会旧石器分科会・永塚俊司 ,2001b, 岐阜県高根村日和田池ノ原遺跡群の報告（その１）, 飛騨と考古学Ⅱ　旧石器特集号
飛騨考古学会旧石器分科会・永塚俊司 ,2005, 岐阜県高根村日和田池ノ原遺跡群の報告（その２）, 石器に学ぶ８
蛭川村史編纂委員会 ,1974, 蛭川村史
福岡町 ,1986, 福岡町史通史編　上巻
福田夕咲 ,1969, 考古漫録 , 福田夕咲全集
藤田英博 ,2000, 岐阜県文化財保護センター報告書　第 52 集　船山北古墳群・船山北古窯跡群・船山北遺跡
星文達守・吉朝則富 ,1995, 岐阜県荘川村発見の神子柴型石斧 , 旧石器考古学 51
堀田一浩・鈴木隆雄 ,2000, 岐阜県文化財保護センター報告書　第 54 集　上原遺跡Ⅱ
洞戸村史編集委員会 ,1985, 洞戸村史　上巻
堀正人・沢田伊一郎 ,1990, 椿洞遺跡２－市道建設に伴う緊急発掘調査－
堀正人・橋詰佳治 ,1989, 椿洞遺跡－岐阜市民公園整備関連事業－
町川克巳 ,2004, 熊野神社下の大型尖頭器 , どっこいし 77
松岡千年・安田正枝 ,2003, 岐阜県文化財保護センター報告書　第 79 集　深橋前遺跡
松田典夫・齊藤基生・渡辺誠 ,1988, 落合五郎遺跡発掘調査報告書
三島誠・藤根久 ,2001, 岐阜県文化財保護センター報告書　第 35 集　寺屋敷遺跡・磯谷口遺跡
瑞浪市 ,1974, 瑞浪市史歴史編
美濃加茂市 ,1980, 美濃加茂市史通史編
美濃市 ,1979, 美濃市史通史編　上巻
宮崎憲二 ,1990, 各務原の先土器時代 , 各務原の歴史
宮崎憲二・河田俊也・有本雅己 ,1984, 岐阜県岩滝古宮遺跡のナイフ形石器 , 旧石器考古学　28
宮村 ,2004, 宮村史　通史編１巻
三輪晃三 ,2000, 岐阜県文化財保護センター報告書　第 57 集　南整理遺跡
村瀬泰啓 ,1999, 岐阜県文化財保護センター報告書　第 48 集　諸洞遺跡・大坪遺跡
八百津町史編纂委員会 ,1972, 八百津町史史料編
八百津町史編纂委員会 ,1976, 八百津町史通史編
八百津町地方史研究会 ,1964, 八百津町越水包含地 , 八百津町文化財叢書第２号
安江趾夫 ,1981, 中野方川流域考古図録
大和村 ,1984, 大和村史通史編　上巻
吉朝則富 ,1981, 朝日村西洞大沼原の石器群 , 岐阜県考古８
吉朝則富 ,1984, 高根村の先史時代 , 高根村史
吉朝則富 ,1991, 有舌尖頭器の新資料 , どっこいし 37
吉朝則富 ,1992, 資料報告池の原の旧石器新資料 , どっこいし 41
吉朝則富 ,1995a, 有舌尖頭器の追加集成 , どっこいし 49
吉朝則富 ,1995b, 飛騨の大形・中形尖頭器について , どっこいし 50
吉朝則富 ,1997, 上宝村大久保の尖頭器 , どっこいし 56
吉朝則富 ,1999, 速報飛騨下呂石原産地における大型尖頭器制作址について , 長野県考古学会会誌 89
吉朝則富 ,2002, 上宝村の草創期資料について , どっこいし 69
吉田英敏 ,1973, 益田郡下呂町の石器２例 , 岐阜県考古２
吉田英敏 ,1987, 岐阜市文化財報告 1987-2　日野２
吉田英敏 ,1987, 岐阜市文化財報告 1987-1　寺田・日野１
吉田英敏 ,1994, 底津遺跡，川向林道地点発掘調査報告書
吉田英敏 ,2005, 旧石器時代 , 可児市史
吉田英敏・岡戸邦仁 ,1999, 船来山古墳群
吉田英敏・篠原英政 ,1989, 関市文化財調査報告第 15 集　塚原遺跡・塚原古墳群
渡辺誠・荻野義雄 ,1985, 阿曽田遺跡発掘調査報告書

| ID | 遺跡名 | 所在地 | 緯度 | 経度 | 標高 | ナイフ形石器 | 台形石器 | 斧形石器 | 剥片尖頭器 | 角錐状石器 | 槍先形尖頭器 | 両面調整石器 | 細石刃・細石核 | 神子柴型石斧 | 有茎尖頭器 | 掻器・削器 | 彫器 | 砥石 | 叩石 | 台石 | 礫器 | 草創期土器 | ブロック | 礫群・配石 | 炭化物集中 | 文献 | 調査歴 |
|---|---|---|---|---|---|---|---|---|---|---|---|---|---|---|---|---|---|---|---|---|---|---|---|---|---|---|
| | **22　静岡県** | | | | | | | | | | | | | | | | | | | | | | | | | |
| 220001 | 宮川遺跡 | 静岡市駿河区大谷字宮川 | 345740 | 1382539 | 15 | ○ | | | | | | | | | | | | | | | | | | | | 発掘 |
| 220002 | 日本平遺跡 | 静岡市清水区馬走・草薙 | 345854 | 1382741 | 180 | | | | | | ○ | | | | | | | | | | | | | | 市原寿文 1963 | 採集 |
| 220003 | 大段Ⅰ遺跡 | 静岡市駿河区大谷字片山 | 345801 | 1382548 | 55 | | | | | | | | | | | | | | | | | | | | 静岡県教委 | 採集 |
| 220004 | 前原Ⅷ遺跡 | 浜松市都田町新都田 | 344849 | 1374339 | 75 | | | | | | | | ○ | | | | | | | | | | | | 浜松市博物館 1989 | 発掘 |
| 220005 | 前原Ⅲ遺跡 | 浜松市都田町新都田 | 344900 | 1374349 | 75 | ○ | | | | | | | ○ | | | | | | | | | | | | 浜松市博物館 1989 | 採集 |
| 220006 | 前平Ⅱ遺跡 | 浜松市都田町新都田 | 344912 | 1374359 | 75 | | | | | | | | ○ | | | | | | | | | | | | 浜松市博物館 1989 | 採集 |
| 220007 | 半田山Ⅲ遺跡 | 浜松市半田町 4910 番地の１他 | 344625 | 1374418 | 50 | ○ | | | | | | | | | | | | | | | | | | | 浜松市博物館 1984 | 発掘 |
| 220008 | 瓦屋西Ⅱ遺跡 | 浜松市有玉西町 | 344546 | 1374414 | 47 | ○ | | | | | | | | | | | | | | | | | | | 浜松市博物館 1992 | 発掘 |
| 220009 | 根堅遺跡 | 浜松市根堅清水谷 | 345037 | 1374726 | 100 | | | | | | | | | | | | | | | | | | | | 鈴木尚ほか 1966 | 採集 |
| 220010 | 西山遺跡 | 浜松市神原町 1015 番地付近 | 344355 | 1374009 | 35 | | | | | | | | | | | | | | | | | | | | 静岡県埋文情報管理サイト | 採集 |
| 220011 | 大畑遺跡 | 浜松市大久保町 | 344244 | 1373943 | 30 | ○ | | | | | | | | | | | | | | | | | | | 静岡県埋文情報管理サイト | 採集 |
| 220012 | 下滝遺跡 | 浜松市半田町 3738 番地の９他 | 344622 | 1374443 | 37 | | | | | | | | ○ | | | | | | | | | | | | 浜松市博物館 1997 | 発掘 |
| 220013 | 土手上遺跡 b・c 区 草創期 | 沼津市足高字尾上 | 350932 | 1385103 | 207 | | | | | | ○ | | | | ○ | | | | | | | | | | 沼津市教委 1995 | 発掘 |
| 220014 | 土手上遺跡 b・c 区 YL | 沼津市足高字尾上 | 350926 | 1385111 | 190 | ○ | | | | ○ | ○ | | ○ | | | ○ | ○ | | ○ | | ○ | | ○ | ○ | 沼津市教委 1995 | 発掘 |
| 220015 | 土手上遺跡 b・c 区 BB 0 | 沼津市足高字尾上 | 350926 | 1385111 | 190 | | | | | | | | | | | ○ | | | | | | | ○ | | 沼津市教委 1995 | 発掘 |
| 220016 | 土手上遺跡 b・c 区 ＳＣＩ | 沼津市足高字尾上 | 350926 | 1385111 | 190 | | | | | | | | | | | | | | | | | | | | 沼津市教委 1995 | 発掘 |
| 220017 | 土手上遺跡 b・c 区 BB Ⅰ | 沼津市足高字尾上 | 350926 | 1385111 | 190 | ○ | | | | | | | | | | ○ | | | ○ | | | | ○ | | 沼津市教委 1995 | 発掘 |
| 220018 | 土手上遺跡 b・c 区 NL | 沼津市足高字尾上 | 350926 | 1385111 | 190 | | | | | | | | | | | | | | | | | | | | 沼津市教委 1995 | 発掘 |
| 220019 | 土手上遺跡 d・e 区 -1 草創期 | 沼津市足高字尾上 | 350932 | 1385103 | 206 | | | | | | ○ | | | | | | | | | | | | | | 沼津市教委 1995 | 発掘 |
| 220020 | 土手上遺跡 d・e 区 -1 BB Ⅴ | 沼津市足高字尾上 | 350932 | 1385103 | 206 | | ○ | ○ | | | | ○ | | | | ○ | ○ | | ○ | | | | ○ | | 沼津市教委 1995 | 発掘 |
| 220021 | 土手上遺跡 d・e 区 -3 BB Ⅲ | 沼津市足高字尾上 | 350930 | 1385106 | 200 | ○ | | | | | | | | | | ○ | ○ | | | | | | ○ | | 沼津市教委 2004 | 発掘 |
| 220022 | 土手上遺跡 YLL ～ ZN | 沼津市足高字尾上 | 350924 | 1385108 | 190 | ○ | | | | | ○ | | | | | ○ | ○ | | | | | | ○ | ○ | 沼津市教委 1988a | 発掘 |
| 220023 | 平沼吹上遺跡 YL | 沼津市平沼 | 350857 | 1384652 | 32 | ○ | | | | | | | | | | ○ | | | | | | | | | 沼津市教委 1985 | 発掘 |
| 220024 | 広合遺跡 b・c・d 区 草創期 | 沼津市足高字尾上 | 350915 | 1385109 | 169 | | | | | | ○ | | | | ○ | | | | | | | | | | 沼津市教委 1990c | 発掘 |

| ID | 遺跡名 | 所在地 | 緯度 | 経度 | 標高 | ナイフ形石器 | 台形石器 | 斧形石器 | 剥片尖頭器 | 角錐状石器 | 槍先形尖頭器 | 両面調整石器 | 細石刃・細石核 | 神子柴型石斧 | 有茎尖頭器 | 掻器・削器 | 彫器 | 礫石 | 凹石 | 台石 | 礫器 | 草創期土器 | ブロック | 礫群・配石 | 炭化物集中 | 文献 | 調査歴 |
|---|---|---|---|---|---|---|---|---|---|---|---|---|---|---|---|---|---|---|---|---|---|---|---|---|---|---|
| 220025 | 広合遺跡 b・c・d区 YL | 沼津市足高字尾上 | 350918 | 1385109 | 180 | ○ | | | | | ○ | | | | | ○ | ○ | | ○ | | | | | | | 沼津市教委 1990c | 発掘 |
| 220026 | 広合遺跡 b・c・d区 BB Ⅰ | 沼津市足高字尾上 | 350918 | 1385109 | 180 | ○ | | | | | | | | | | | | | | | | ○ | ○ | | | 沼津市教委 1990c | 発掘 |
| 220027 | 広合遺跡 e区 草創期 | 沼津市足高字尾上 | 350920 | 1385114 | 183 | | | | | | ○ | | | | | | | | | | | | | | | 沼津市教委 1991 | 発掘 |
| 220028 | 広合遺跡 e区 YL | 沼津市足高字尾上 | 350917 | 1385112 | 179 | ○ | | | | ○ | ○ | | | | | ○ | ○ | | ○ | | | ○ | | | | 沼津市教委 1991 | 発掘 |
| 220029 | 広合遺跡 e区 BB Ⅰ | 沼津市足高字尾上 | 350917 | 1385112 | 179 | ○ | | | | | | | | | | | | | | | | ○ | | | | 沼津市教委 1991 | 発掘 |
| 220030 | 広合遺跡 草創期 | 沼津市足高字尾上 | 350915 | 1385058 | 174 | | | | | | | | | | ○ | | | | | | | | | | | 沼津市教委 1987a | 発掘 |
| 220031 | 広合遺跡 YLL～YLU | 沼津市足高字尾上 | 350922 | 1385106 | 186 | ○ | | | | | ○ | | | | | ○ | ○ | | ○ | | ○ | ○ | | | | 沼津市教委 1987a | 発掘 |
| 220032 | 広合遺跡 BB Ⅰ | 沼津市足高字尾上 | 350922 | 1385106 | 186 | ○ | | | | | | | | | | | | | ○ | | | | | | | 沼津市教委 1987b | 発掘 |
| 220033 | 広合南遺跡 Y L | 沼津市足高字尾上 | 350913 | 1385110 | 171 | ○ | | | | | | | | | | ○ | ○ | | | | | ○ | | | | 沼津市教委 1990c | 発掘 |
| 220034 | 二ツ洞遺跡 a区 草創期 | 沼津市足高字尾上 | 350920 | 1385114 | 183 | | | | | | ○ | | | | ○ | | | | | | | | | | | 沼津市教委 1993a | 発掘 |
| 220035 | 二ツ洞遺跡 a区 Y L | 沼津市足高字尾上 | 350919 | 1385115 | 176 | ○ | | | | | ○ | | | | ○ | ○ | ○ | | ○ | | | ○ | | | | 沼津市教委 1991 | 発掘 |
| 220036 | 二ツ洞遺跡 b・c区 草創期 | 沼津市足高字尾上 | 350931 | 1385107 | 199 | | | | | | ○ | | | | ○ | | | | | | | | | | | 沼津市教委 1993a | 発掘 |
| 220037 | 二ツ洞遺跡 b・c区 YL | 沼津市足高字尾上 | 350918 | 1385116 | 174 | ○ | | | | | ○ | | | | | ○ | | | ○ | | | ○ | ○ | | | 沼津市教委 1993a | 発掘 |
| 220038 | 二ツ洞遺跡 b・c区 SC Ⅰ | 沼津市足高字尾上 | 350918 | 1385116 | 174 | | | | | | | | | | | | | | | | | ○ | | | | 沼津市教委 1993a | 発掘 |
| 220039 | 二ツ洞遺跡 b・c区 BB Ⅴ | 沼津市足高字尾上 | 350918 | 1385116 | 174 | | | | | | | | | | | | | | | | | | | | | 沼津市教委 1993a | 発掘 |
| 220040 | 稲荷林遺跡 YL | 沼津市西沢田稲荷林 | 350732 | 1385059 | 28 | ○ | | | | | ○ | | | | | ○ | | | ○ | | | ○ | | | | 沼津市教委 2002a | 発掘 |
| 220041 | 稲荷林遺跡 BBO | 沼津市西沢田稲荷林 | 350732 | 1385059 | 28 | | | | | | | | | | | | | | | | | | | ○ | | 沼津市教委 2002a | 発掘 |
| 220042 | 石川古墳群 草創期 | 沼津市石川大沢 | 350913 | 1384652 | 52 | | | | | | ○ | | | | ○ | | | | | | | | | | | 沼津市教委 2006 | 発掘 |
| 220043 | 石川古墳群 YL | 沼津市石川 | 350925 | 1384704 | 88 | ○ | | | | | ○ | | ○ | | | ○ | | | | | | ○ | | | | 沼津市教委 2006 | 発掘 |
| 220044 | 石川古墳群 BB Ⅰ | 沼津市石川 | 350925 | 1384704 | 88 | ○ | | | | | | | | | | | | | | | | ○ | ○ | | | 沼津市教委 2006 | 発掘 |
| 220045 | 上松沢平遺跡 草創期 | 沼津市岡宮 | 350818 | 1385151 | 76 | | | | | | | | | | ○ | | | | | | | | | | | 笹原千賀子 2005 | 発掘 |
| 220046 | 上松沢平遺跡 Y L U | 沼津市岡宮 | 350840 | 1385139 | 106 | | | | | | | | ○ | | | | | | | | | ○ | ○ | | | 笹原千賀子 2005 | 発掘 |
| 220047 | 上松沢平遺跡 Y L M | 沼津市岡宮 | 350840 | 1385139 | 106 | ○ | | | | | ○ | | | | | ○ | | | | | | ○ | ○ | | | 笹原千賀子 2005 | 発掘 |
| 220048 | 上松沢平遺跡 B B Ⅱ | 沼津市岡宮 | 350840 | 1385139 | 106 | ○ | | | | | | | | | | | | | | | | | | | | 笹原千賀子 2005 | 発掘 |
| 220049 | 上松沢平遺跡 B B Ⅲ | 沼津市岡宮 | 350840 | 1385139 | 91 | ○ | | | | | | | | | | ○ | | | | | | ○ | ○ | | | 笹原千賀子 2005 | 発掘 |
| 220050 | 上松沢平遺跡 SC Ⅲ b2 | 沼津市岡宮 | 350840 | 1385139 | 90 | ○ | | | | | | | | | | | | | | | | | ○ | | | 笹原千賀子 2005 | 発掘 |
| 220051 | 柏葉尾遺跡 草創期 | 沼津市大岡柏葉尾 | 350821 | 1385304 | 63 | | | | | | | | | | ○ | | | | | | | | | | | 沼津市教委 1996a | 発掘 |
| 220052 | 柏葉尾遺跡 YL | 沼津市大岡柏葉尾 | 350821 | 1385304 | 63 | ○ | | | | | ○ | | | | | | | | | | | | | | | 沼津市教委 1996a | 発掘 |
| 220053 | 柏葉尾遺跡 BB Ⅲ | 沼津市大岡柏葉尾 | 350821 | 1385304 | 63 | ○ | | | | | | | | | | | | | | | | ○ | | | | 沼津市教委 1996a | 発掘 |
| 220054 | 北神馬土手遺跡 YL | 沼津市足高字尾上 | 350844 | 1385110 | 116 | ○ | | | | | | | ○ | | | | | | | | | | | | | 沼津市教委 2001 | 発掘 |
| 220055 | 葛原沢遺跡 YL | 沼津市足高字尾上 | 350936 | 1385103 | 212 | ○ | | | | | ○ | | | | | | ○ | ○ | | | | ○ | ○ | | | 沼津市教委 1996b | 発掘 |
| 220056 | 葛原沢遺跡 SC Ⅰ | 沼津市足高字尾上 | 350936 | 1385103 | 212 | | | | | | | | | | | | | | | | | | | | | 沼津市教委 1996b | 発掘 |
| 220057 | 葛原沢遺跡 BB Ⅰ | 沼津市足高字尾上 | 350936 | 1385103 | 212 | | | | | | | | | | | | | | | | | | | ○ | | 沼津市教委 1996b | 発掘 |
| 220058 | 葛原沢第Ⅳ遺跡 a・b区 草創期 | 沼津市足高字尾上 | 350946 | 1385049 | 199 | | | | | | ○ | | ○ | | ○ | ○ | | | | ○ | | ○ | | ○ | | 沼津市教委 2001 | 発掘 |
| 220059 | 丸尾Ⅱ遺跡 草創期 | 沼津市足高字尾上 | 350812 | 1385220 | 52 | | | | | | | | | | | ○ | | | | | | ○ | | | | | 発掘 |
| 220060 | 丸山遺跡 草創期 | 沼津市足高字尾上 | 350748 | 1385221 | 46 | | | | | | ○ | | | | | | | | | | | | | | | 沼津市教委 2004 | 発掘 |
| 220061 | 丸山遺跡 YLM | 沼津市岡宮 | 350751 | 1385220 | 46 | ○ | | | | | ○ | | | | | ○ | | | | | | | | | | 沼津市教委 2004 | 発掘 |
| 220062 | 目黒身遺跡 YL? | 沼津市西椎路目黒身 | 350729 | 1384941 | 7 | ○ | | | | | | | | | | | | | | | | | | | | 沼津市教委 1970 | 発掘 |
| 220063 | 元野遺跡 草創期 | 沼津市足高字尾上 | 350917 | 1384950 | 166 | | | | | | ○ | | | | ○ | | | | | | | | | | | 柴田亮平ほか 2008 | 発掘 |
| 220064 | 元野遺跡 YL | 沼津市宮本字元野 | 350914 | 1384953 | 170 | ○ | | | | ○ | ○ | | ○ | | | ○ | ○ | | ○ | ○ | ○ | | ○ | ○ | | 柴田亮平ほか 2008 | 発掘 |
| 220065 | 元野遺跡 BBO | 沼津市宮本字元野 | 350914 | 1384953 | 176 | ○ | | | | | | | | | | ○ | | | ○ | | | | ○ | ○ | | 柴田亮平ほか 2008 | 発掘 |
| 220066 | 元野遺跡 NL～SC Ⅰ | 沼津市宮本字元野 | 350914 | 1384953 | 176 | ○ | | | | | | | | | | ○ | ○ | | | | | | ○ | ○ | | 柴田亮平ほか 2008 | 発掘 |
| 220067 | 元野遺跡 BB Ⅲ～BB Ⅱ | 沼津市宮本字元野 | 350914 | 1384953 | 174 | ○ | | | | | | | | | | | | | | | | | ○ | ○ | | 柴田亮平ほか 2008 | 発掘 |
| 220068 | 元野遺跡 BB Ⅶ | 沼津市宮本字元野 | 350914 | 1384953 | 174 | | | | | | | | | | | | | | | | | | ○ | ○ | | 柴田亮平ほか 2008 | 発掘 |
| 220069 | 元野遺跡 SC Ⅳ | 沼津市宮本字元野 | 350914 | 1384953 | 174 | | | | | | | | | | | | | | | | | | | | | 柴田亮平ほか 2008 | 発掘 |
| 220070 | 長井崎遺跡 草創期 | 沼津市内浦長井崎 | 350122 | 1385260 | 37 | | | | | | ○ | | | | ○ | | | | | | | | | | | | 発掘 |
| 220071 | 長井崎遺跡 YL | 沼津市西浦木負 | 350120 | 1385260 | 42 | ○ | | | | | | | | | | | | | | | | | | | | 沼津市教委 1980a | 発掘 |
| 220072 | 中見代第Ⅰ遺跡 草創期 | 沼津市足高字尾上 | 350930 | 1385053 | 170 | | | | | | | | | | | | | | | | ○ | | | | | 沼津市教委 1989 | 発掘 |
| 220073 | 中見代第Ⅰ遺跡 BB 0～YL | 沼津市足高字尾上 | 350912 | 1385107 | 163 | ○ | | | | | ○ | | | | | ○ | ○ | | | | | | | ○ | | 沼津市教委 1989 | 発掘 |
| 220074 | 中見代第Ⅰ遺跡 BB Ⅰ | 沼津市足高字尾上 | 350912 | 1385107 | 163 | ○ | | | | | | | | | | ○ | ○ | | ○ | | | ○ | ○ | | | 沼津市教委 1989 | 発掘 |
| 220075 | 中見代第Ⅰ遺跡 BB Ⅲ | 沼津市足高字尾上 | 350912 | 1385107 | 163 | ○ | | | | | | | | | | ○ | | | | | | ○ | | | | 沼津市教委 1989 | 発掘 |
| 220076 | 中見代第Ⅰ遺跡 SC Ⅲ | 沼津市足高字尾上 | 350912 | 1385107 | 163 | ○ | | | | | | | | | | | | | | | | ○ | | | | 沼津市教委 1989 | 発掘 |
| 220077 | 中見代第Ⅰ遺跡 BB Ⅴ | 沼津市足高字尾上 | 350912 | 1385107 | 163 | ○ | ○ | ○ | | | | | | | | ○ | | ○ | | | | ○ | | | | 沼津市教委 1989 | 発掘 |
| 220078 | 中見代第Ⅱ遺跡 草創期 | 沼津市足高字尾上 | 350917 | 1385103 | 175 | | | | | | ○ | | | | ○ | | | | | | | | | | | 沼津市教委 1988a | 発掘 |
| 220079 | 中見代第Ⅱ遺跡 YL | 沼津市足高字尾上 | 350917 | 1385103 | 175 | ○ | | | | | ○ | | ○ | | | ○ | | | ○ | | ○ | ○ | ○ | | | 沼津市教委 1988a | 発掘 |
| 220080 | 中見代第Ⅲ遺跡 草創期 | 沼津市足高字尾上 | 350920 | 1385060 | 178 | | | | | | | | | | ○ | | | | | | | | | | | 沼津市教委 1988a | 発掘 |
| 220081 | 中見代第Ⅲ遺跡 YLL～ZN | 沼津市足高字尾上 | 350920 | 1385060 | 178 | ○ | | | | | ○ | | ○ | | | ○ | ○ | | ○ | | ○ | ○ | ○ | | | 沼津市教委 1988a | 発掘 |
| 220082 | 中見代第Ⅲ遺跡 SC Ⅰ～BB 0 | 沼津市足高字尾上 | 350920 | 1385060 | 178 | ○ | | | | | | | | | | ○ | | | ○ | | | ○ | ○ | | | 沼津市教委 1988a | 発掘 |
| 220083 | 中見代第Ⅲ遺跡 BB Ⅰ～SC Ⅰ | 沼津市足高字尾上 | 350920 | 1385060 | 178 | ○ | | | | | | | | | | ○ | | | ○ | | | ○ | ○ | | | 沼津市教委 1988a | 発掘 |
| 220084 | 中見代第Ⅲ遺跡 BB Ⅱ～NL | 沼津市足高字尾上 | 350920 | 1385060 | 178 | ○ | | | | | | | | | | ○ | | | | | | ○ | ○ | | | 沼津市教委 1988a | 発掘 |
| 220085 | 中見代第Ⅲ遺跡 SC Ⅲ～BB Ⅲ | 沼津市足高字尾上 | 350920 | 1385060 | 178 | ○ | | | | | | | | | | | | | | | | ○ | ○ | | | 沼津市教委 1988a | 発掘 |
| 220086 | 中沢田円丸遺跡 YL | 沼津市中沢田円丸 | 350744 | 1385109 | 39 | ○ | | | | | ○ | | ○ | | | | | | | | | | | | | 沼津市教委 1978 | 発掘 |
| 220087 | 子の神遺跡 草創期 | 沼津市大岡北小林 | 350815 | 1385253 | 62 | | | | | | ○ | | | | ○ | | | | | | | | | | | 沼津市教委 1982 | 発掘 |
| 220088 | 子ノ神遺跡 BB 0～YL | 沼津市大岡子ノ神 | 350814 | 1385250 | 66 | ○ | | | | ○ | ○ | | | | | ○ | ○ | | | | | ○ | | | | 沼津市教委 1982 | 発掘 |
| 220089 | 子ノ神遺跡 BB Ⅰ | 沼津市大岡子ノ神 | 350814 | 1385250 | 66 | ○ | | | | ○ | | | | | | ○ | | | | | | ○ | | | | 沼津市教委 1982 | 発掘 |
| 220090 | 子ノ神遺跡 BB Ⅵ | 沼津市大岡子ノ神 | 350814 | 1385250 | 66 | | | | | | | | | | | | | | | | ○ | ○ | | | | 沼津市教委 1982 | 発掘 |
| 220091 | 西大曲遺跡 草創期 | 沼津市足高字尾上 | 350850 | 1385027 | 129 | | | | | | | | | | ○ | | | | | | | | | | | 沼津市教委 1980b | 発掘 |
| 220092 | 西大曲遺跡 BB 0～YL | 沼津市足高字尾上 | 350846 | 1385029 | 133 | ○ | | | | | ○ | | | | | ○ | | | ○ | | | ○ | ○ | | | 沼津市教委 1980b | 発掘 |
| 220093 | 西大曲遺跡 BB Ⅰ | 沼津市足高字尾上 | 350846 | 1385029 | 133 | ○ | | | ○ | | | | | | | | | | | | | | ○ | | | 沼津市教委 1980b | 発掘 |
| 220094 | 西大曲遺跡 BB Ⅲ | 沼津市足高字尾上 | 350846 | 1385029 | 133 | ○ | | | | | | | | | | | | | | | | | ○ | | | 沼津市教委 1980b | 発掘 |
| 220095 | 西洞遺跡 a区 YL | 沼津市足高字尾上 | 350924 | 1385055 | 191 | ○ | | | | | ○ | | ○ | | | ○ | ○ | | | | | ○ | ○ | | | 沼津市教委 1996b | 発掘 |
| 220096 | 西洞遺跡 a区 SC Ⅰ | 沼津市足高字尾上 | 350924 | 1385055 | 191 | | | | | | | | | | | | | | | | | | | | | 沼津市教委 1996b | 発掘 |
| 220097 | 西洞遺跡 a区 BB Ⅰ | 沼津市足高字尾上 | 350924 | 1385055 | 191 | | | | | | | | | | | | | | | | | | | | | 沼津市教委 1996b | 発掘 |
| 220098 | 西洞遺跡 a区 NL | 沼津市足高字尾上 | 350924 | 1385055 | 191 | | | | | | | | | | | | | | | | | | | | | 沼津市教委 1996b | 発掘 |
| 220099 | 西洞遺跡 b区-1 草創期 | 沼津市足高字尾上 | 350913 | 1385060 | 172 | | | | | | ○ | | | | ○ | | | | | | | | | | | 沼津市教委 1999 | 発掘 |
| 220100 | 西洞遺跡 b区-1 YLMC | 沼津市足高字尾上 | 350911 | 1385101 | 167 | | | | | | | | ○ | | | | | | | | | | | | | 沼津市教委 1999 | 発掘 |
| 220101 | 西洞遺跡 b区-1 YLUM | 沼津市足高字尾上 | 350911 | 1385101 | 167 | ○ | | | | | | | | | | ○ | | | | | | | | | | 沼津市教委 1999 | 発掘 |
| 220102 | 西洞遺跡 b区-1 YLL | 沼津市足高字尾上 | 350911 | 1385101 | 167 | | | | | | | | | | | | | | | △ | | ○ | ○ | | | 沼津市教委 1999 | 発掘 |
| 220103 | 西洞遺跡 b区-1 BBO | 沼津市足高字尾上 | 350911 | 1385101 | 167 | ○ | | | | | | | | | | | | | | | | | | | | 沼津市教委 1999 | 発掘 |
| 220104 | 西洞遺跡 b区-1 BB Ⅰ | 沼津市足高字尾上 | 350911 | 1385101 | 167 | ○ | | | | | | | | | | | | | | | | | | | | 沼津市教委 1999 | 発掘 |
| 220105 | 西洞遺跡 b区-1 BB Ⅱ | 沼津市足高字尾上 | 350911 | 1385101 | 167 | ○ | | | | | | | | | | ○ | ○ | | | | | ○ | | | | 沼津市教委 1999 | 発掘 |
| 220106 | 西洞遺跡 b区-1 BB Ⅲ | 沼津市足高字尾上 | 350911 | 1385101 | 167 | | | | | | | | | | | ○ | | | | | | ○ | | | | 沼津市教委 1999 | 発掘 |
| 220107 | 西洞遺跡 b区-1 SC Ⅲb 1 | 沼津市足高字尾上 | 350911 | 1385101 | 167 | ○ | | | | | | | | | | | | | ○ | ○ | ○ | ○ | | | | 沼津市教委 1999 | 発掘 |
| 220108 | 西洞遺跡 b区-1 BB Ⅵ | 沼津市足高字尾上 | 350911 | 1385101 | 167 | ○ | ○ | ○ | | | | | | | | ○ | | | ○ | ○ | | ○ | | | | 沼津市教委 1999 | 発掘 |
| 220109 | 西洞遺跡 b区-2 草創期 | 沼津市足高字尾上 | 350913 | 1385060 | 172 | | | | | | | | | | | | | | | | | | | | | | 発掘 |
| 220110 | 西洞遺跡 c・d区 草創期 | 沼津市足高字尾上 | 350922 | 1385057 | 189 | | | | | | | | | | ○ | | | | | | | | | | | 沼津市教委 2002c | 発掘 |
| 220111 | 西洞遺跡 c・d区 Y L U | 沼津市足高字尾上 | 350912 | 1385059 | 173 | | | | | | | | ○ | | | | | | | | | | | | | 沼津市教委 2002c | 発掘 |
| 220112 | 西洞遺跡 c・d区 Y L M～YLL | 沼津市足高字尾上 | 350912 | 1385059 | 173 | ○ | | | | | ○ | | | | | ○ | ○ | | | | | ○ | ○ | | | 沼津市教委 2002c | 発掘 |
| 220113 | 西洞遺跡 c・d区 BB 0 | 沼津市足高字尾上 | 350912 | 1385059 | 173 | ○ | | | | | | | | | | ○ | | | | | | ○ | | | | 沼津市教委 2002c | 発掘 |
| 220114 | 西洞遺跡 c・d区 BB Ⅰ | 沼津市足高字尾上 | 350912 | 1385059 | 173 | ○ | | | | | | | | | | | | | | | | | | ○ | | 沼津市教委 2002c | 発掘 |
| 220115 | 西洞遺跡 c・d区 BB Ⅱ | 沼津市足高字尾上 | 350912 | 1385059 | 173 | | | | | | | | | | | | | | | | | | | ○ | | 沼津市教委 2002c | 発掘 |
| 220116 | 西洞遺跡 c・d区 SC Ⅲb 1 | 沼津市足高字尾上 | 350912 | 1385059 | 173 | ○ | | | | | | | | | | ○ | | | | | | ○ | | | | 沼津市教委 2002c | 発掘 |

| ID | 遺跡名 | 所在地 | 緯度 | 経度 | 標高 | ナイフ形石器 | 台形石器 | 斧形石器 | 剥片尖頭器 | 角錐状石器 | 槍先形尖頭器 | 両面調整石器 | 細石刃・細石核 | 神子柴型石斧 | 有茎尖頭器 | 掻器・削器 | 彫器 | 砥石 | 叩石 | 台石 | 礫石器 | 草創期土器 | ブロック | 礫群・配石 | 炭化物集中 | 文献 | 調査歴 |
|---|---|---|---|---|---|---|---|---|---|---|---|---|---|---|---|---|---|---|---|---|---|---|---|---|---|---|
| 220117 | 尾壱遺跡 草創期 | 沼津市足高字尾上 | 350859 | 1385154 | 140 | | | | | | ○ | | | | ○ | | | | | | | | | | | 発掘 |
| 220118 | 尾上第１遺跡 草創期 | 沼津市足高字尾上 | 350928 | 1384660 | 114 | | | | | | | | | | ○ | | | | | | | | | | | 発掘 |
| 220119 | 尾上第１遺跡 YL | 沼津市足高字尾上 | 350911 | 1385134 | 163 | ○ | | | | | ○ | | ○ | | | ○ | ○ | | | | | | ○ | ○ | 沼津市教委 2007 | 発掘 |
| 220120 | 尾上イラウネ遺跡 草創期 | 沼津市足高字尾上 | 350840 | 1384919 | 30 | | | | | | ○ | | | | ○ | | | | | | | | | | 沼津市教委 | 発掘 |
| 220121 | 尾上イラウネ遺跡 YL | 沼津市足高字尾上 | 350938 | 1385141 | 189 | ○ | | ○ | | ○ | ○ | | ○ | | | ○ | ○ | | ○ | | | | ○ | ○ | 沼津市教委 1981 | 発掘 |
| 220122 | 尾上イラウネ遺跡 YL | 沼津市足高字尾上 | 350927 | 1385103 | 192 | ○ | ○ | | | | ○ | | ○ | | ○ | ○ | ○ | | ○ | | ○ | | ○ | ○ | 沼津市教委 | 発掘 |
| 220123 | 尾上イラウネ遺跡 BB 0 | 沼津市足高字尾上 | 350927 | 1385103 | 192 | | | | | | | | | | | | | | | | | | ○ | | 沼津市教委 | 発掘 |
| 220124 | 尾上イラウネ遺跡 BB Ⅰ | 沼津市足高字尾上 | 350938 | 1385141 | 189 | | | ○ | | | | | | | | ○ | | | | | | | | | 沼津市教委 1981 | 発掘 |
| 220125 | 尾上イラウネ遺跡 BB Ⅰ | 沼津市足高字尾上 | 350927 | 1385103 | 192 | ○ | | | | | | | | | | ○ | | | ○ | | | | ○ | ○ | 沼津市教委 | 発掘 |
| 220126 | 尾上イラウネ遺跡 BB Ⅱ | 沼津市足高字尾上 | 350938 | 1385141 | 189 | | | | | | | | | | | | | | | | | | | | 沼津市教委 1981 | 発掘 |
| 220127 | 尾上イラウネ遺跡 SC Ⅱ | 沼津市足高字尾上 | 350927 | 1385103 | 192 | ○ | | | | | | | | | | | | | | | | | | ○ | 沼津市教委 | 発掘 |
| 220128 | 尾上イラウネ北遺跡 草創期 | 沼津市足高字尾上 | 350949 | 1385130 | 195 | | | | | | ○ | | | | ○ | ○ | | | | | | ○ | | | 沼津市教委 2002b | 発掘 |
| 220129 | 尾上イラウネ北遺跡（第二次）YL | 沼津市足高字尾上 | 350942 | 1385139 | 201 | ○ | | | | | | | | | | ○ | | | ○ | ○ | | | ○ | ○ | 沼津市教委 2002b | 発掘 |
| 220130 | 尾上Ⅱ橋遺跡 草創期 | 沼津市足高字尾上 | 350843 | 1385107 | 115 | | | | | | ○ | | | | | | | | | | | | | | 沼津市教委 2001 | 発掘 |
| 220131 | 尾上Ⅱ橋遺跡 YL | 沼津市足高字尾上 | 350843 | 1385104 | 119 | | | | | | ○ | | | | | ○ | | | | | | | | | 沼津市教委 2001 | 発掘 |
| 220132 | 大谷津遺跡 草創期 | 沼津市大岡北小林 | 350812 | 1385249 | 64 | | | | | | ○ | | | | ○ | | | | | | | | | | 沼津市教委 1982 | 発掘 |
| 220133 | 大谷津遺跡 YL | 沼津市大岡子ノ神 | 350811 | 1385243 | 56 | ○ | | | | ○ | ○ | | | | | ○ | | | | | | | | ○ | 沼津市教委 1994a | 発掘 |
| 220134 | 大谷津遺跡 YL | 沼津市岡一色大谷津 | 350811 | 1385246 | 62 | ○ | | | | | ○ | | | | | | | | | | | | ○ | | 沼津市教委 1982 | 発掘 |
| 220135 | 大谷津遺跡 Y L | 沼津市岡一色大谷津 | 350811 | 1385245 | 61 | ○ | | | | ○ | ○ | | | | | ○ | | | | | | | | | 沼津市教委 1994a | 発掘 |
| 220136 | 大谷津遺跡 SC Ⅰ | 沼津市大岡子ノ神 | 350811 | 1385243 | 56 | | | | | | | | | | | | | | | | | | | | 沼津市教委 1994a | 発掘 |
| 220137 | 大谷津遺跡 BB Ⅰ | 沼津市大岡子ノ神 | 350811 | 1385243 | 56 | | | | | | | | | | | | | | | | | | | ○ | 沼津市教委 1994a | 発掘 |
| 220138 | 大谷津遺跡 BB Ⅱ | 沼津市大岡子ノ神 | 350811 | 1385243 | 56 | | | | | | | | | | | | | | | | | | | | 沼津市教委 1994a | 発掘 |
| 220139 | 大谷津遺跡 SC Ⅲ bb 1 | 沼津市岡一色大谷津 | 350811 | 1385245 | 61 | | | | | | | | | | | | | | | | | | | | 沼津市教委 1994a | 発掘 |
| 220140 | 清水柳北遺跡 草創期 | 沼津市足高字尾上 | 350927 | 1385136 | 160 | | | | | | ○ | | | | ○ | ○ | | | | | ○ | ○ | ○ | | 沼津市教委 1990b | 発掘 |
| 220141 | 清水柳北遺跡 中央尾根 YL | 沼津市足高字尾上 | 350913 | 1385141 | 149 | ○ | | | ○ | | | | | | ○ | ○ | ○ | | ○ | | ○ | | | | 沼津市教委 1990b | 発掘 |
| 220142 | 清水柳北遺跡 中央尾根 BB Ⅲ | 沼津市足高字尾上 | 350913 | 1385141 | 149 | ○ | | | | | | | | | | | | | | ○ | | | ○ | ○ | 沼津市教委 1990b | 発掘 |
| 220143 | 清水柳北遺跡 中央尾根 SC Ⅲ bb2 | 沼津市足高字尾上 | 350913 | 1385141 | 149 | | | | | | | | | | | | | | | ○ | | | ○ | ○ | 沼津市教委 1990b | 発掘 |
| 220144 | 清水柳北遺跡 中央尾根 SC Ⅲ bb5 | 沼津市足高字尾上 | 350913 | 1385141 | 149 | | | | | | | | | | | | | | | | | | | ○ | 沼津市教委 1990b | 発掘 |
| 220145 | 清水柳北遺跡 東尾根 YL | 沼津市足高字尾上 | 350913 | 1385147 | 145 | ○ | | | | ○ | ○ | | | | ○ | ○ | ○ | | ○ | | ○ | ○ | ○ | ○ | 沼津市教委 1990b | 発掘 |
| 220146 | 清水柳北遺跡 東尾根 BB Ⅰ | 沼津市足高字尾上 | 350913 | 1385147 | 145 | ○ | | | | | | | | | | ○ | | | ○ | ○ | | | ○ | ○ | 沼津市教委 1990b | 発掘 |
| 220147 | 清水柳北遺跡 東尾根 NL | 沼津市足高字尾上 | 350913 | 1385147 | 145 | ○ | | | | | | | | | | | | | | | | | ○ | ○ | 沼津市教委 1990b | 発掘 |
| 220148 | 清水柳北遺跡 東尾根 BB Ⅱ | 沼津市足高字尾上 | 350913 | 1385147 | 145 | ○ | | | | | | | | | | ○ | | | ○ | ○ | | | ○ | ○ | 沼津市教委 1990b | 発掘 |
| 220149 | 清水柳北遺跡 東尾根 SC Ⅲ bb 1 | 沼津市足高字尾上 | 350913 | 1385147 | 145 | ○ | | | | | | | | | | | | | ○ | ○ | | | ○ | ○ | 沼津市教委 1990b | 発掘 |
| 220150 | 清水柳北遺跡 東尾根 SC Ⅲ bb 2 | 沼津市足高字尾上 | 350913 | 1385147 | 145 | | | | | | | | | | | | | | | | | | | ○ | 沼津市教委 1990b | 発掘 |
| 220151 | 清水柳北遺跡 東尾根 SC Ⅲ bb 4 | 沼津市足高字尾上 | 350913 | 1385147 | 145 | | ○ | ○ | | | | | | | | ○ | | | | | | | ○ | | ○ | 沼津市教委 1990b | 発掘 |
| 220152 | 拓南東遺跡 草創期 | 沼津市足高字尾上 | 350951 | 1385119 | 210 | | | | | | ○ | | | | | ○ | ○ | | | | | ○ | | | 沼津市教委 1998 | 発掘 |
| 220153 | 拓南東遺跡 YL | 沼津市足高字尾上 | 350938 | 1385131 | 190 | ○ | | | | | ○ | | | | | ○ | | | ○ | ○ | | | ○ | ○ | 沼津市教委 1998 | 発掘 |
| 220154 | 拓南東遺跡 BB Ⅰ | 沼津市足高字尾上 | 350938 | 1385131 | 190 | ○ | | | | | | | | | | | | | | | | | ○ | ○ | 沼津市教委 1998 | 発掘 |
| 220155 | 寺林遺跡 草創期 | 沼津市足高字尾上 | 350828 | 1385209 | 90 | | | | | | ○ | | | | | | | | | | | | | | 笹原千賀子 2003 | 発掘 |
| 220156 | 寺林遺跡 FB | 沼津市足高字尾上 | 350840 | 1385210 | 93 | | | | | | ○ | | | | | | | | | | | | | | 笹原千賀子 2003 | 発掘 |
| 220157 | 寺林遺跡 YL | 沼津市足高字尾上 | 350840 | 1385210 | 93 | ○ | | | | | ○ | | | | | ○ | | ○ | | | | | ○ | ○ | 笹原千賀子 2003 | 発掘 |
| 220158 | 寺林遺跡 YL | 沼津市足高字尾上 | 350824 | 1385212 | 86 | ○ | | | | | | | | | | ○ | | | | | | | ○ | | 沼津市教委 1994b | 発掘 |
| 220159 | 寺林遺跡 B B Ⅲ | 沼津市足高字尾上 | 350840 | 1385210 | 93 | | | | | | | | | | | | | | | | | | | | 笹原千賀子 2003 | 発掘 |
| 220160 | 寺林遺跡 SC Ⅲ b2 | 沼津市足高字尾上 | 350840 | 1385210 | 93 | ○ | | | | | | | | | | | | | | ○ | | | | ○ | ○ | 笹原千賀子 2003 | 発掘 |
| 220161 | 寺林南遺跡 YL ～ BB 0 | 沼津市岡宮寺林 | 350814 | 1385216 | 79 | ○ | | | | | | | | | | | | | | | | | ○ | ○ | 沼津市教委 1985 | 発掘 |
| 220162 | 寺林南遺跡 BB Ⅱ | 沼津市岡宮寺林 | 350814 | 1385216 | 79 | | | | | | | | | | | | | | | | | | | | 沼津市教委 1985 | 発掘 |
| 220163 | 烏谷アラク遺跡 草創期 | 沼津市東原大アラク | 350816 | 1384927 | 49 | | | | | | | | | | ○ | | | | | | | | | | 沼津市教委 2000 | 発掘 |
| 220164 | 烏谷アラク遺跡 YL | 沼津市東原大アラク | 350818 | 1384928 | 50 | ○ | | | | | ○ | | | | | ○ | | | | | | | | ○ | 沼津市教委 2000 | 発掘 |
| 220165 | 築地鼻北遺跡 草創期 | 沼津市足高字尾上 | 350841 | 1385044 | 108 | | | | | | ○ | | | | | ○ | | | | | | ○ | | | 沼津市教委 1985 | 発掘 |
| 220166 | 植出遺跡 草創期 | 沼津市足高字尾上 | 350904 | 1385114 | 132 | | | | | | ○ | | | | ○ | | | | | | | | | | | 発掘 |
| 220167 | 植出遺跡 YL | 沼津市足高字尾上 | 350850 | 1385116 | 140 | ○ | | | | | ○ | | | | | | | | | | | | ○ | ○ | 羽生保ほか 1997/1996 | 発掘 |
| 220168 | 大越遺跡 草創期 | 熱海市泉 | 350835 | 1390340 | 229 | | | | | | ○ | | | | ○ | | | | | | | | | | | 発掘 |
| 220169 | 大越遺跡 第Ⅰ期（第Ⅴ層下位） | 熱海市泉元宮上分字ゴウシ 428 番３外７ | 350831 | 1390336 | 235 | ○ | | | | | | | | | | ○ | | | | | | | ○ | ○ | 竹花和晴ほか 1995 | 発掘 |
| 220170 | 大越遺跡 第Ⅱ期（第Ⅴ層上位） | 熱海市泉元宮上分字ゴウシ 428 番３外７ | 350831 | 1390336 | 235 | ○ | | | | | | | | | | ○ | | | | | | | ○ | | 竹花和晴ほか 1995 | 発掘 |
| 220171 | 大越遺跡 第Ⅲ～Ⅶ期（第Ⅲ層） | 熱海市泉元宮上分字ゴウシ 428 番３外７ | 350831 | 1390336 | 235 | ○ | | | | | ○ | | ○ | | | ○ | ○ | | | | | | ○ | ○ | 竹花和晴ほか 1995 | 発掘 |
| 220172 | 赤松遺跡 表採 | 三島市台崎 | 350749 | 1385826 | 240 | ○ | | | | | ○ | | | | | | | | | | | | | | 秋本真澄 1968 | 採集 |
| 220173 | 台崎Ａ遺跡 表採 | 三島市台崎 | 350815 | 1385827 | 260 | ○ | | | | | | | | | | | | | | | | | | | 秋本真澄 1968 | 採集 |
| 220174 | 台崎Ｃ遺跡 表採 | 三島市台崎 | 350804 | 1385828 | 250 | ○ | | | | | | | | | | | | | | | | | | | 秋本真澄 1968 | 採集 |
| 220175 | 台崎Ｃ遺跡 Y L U | 三島市谷田字台崎 25-1 | 352013 | 1385919 | 353 | ○ | | | | | ○ | | ○ | | | ○ | | | | | | | ○ | | 池谷初恵・寺田光一郎 1998 | 発掘 |
| 220176 | 台崎Ｃ遺跡 Y L M | 三島市谷田字台崎 25-1 | 352013 | 1385919 | 353 | ○ | | | | | | | | | | ○ | | | | | | | ○ | | 池谷初恵・寺田光一郎 1998 | 発掘 |
| 220177 | 台崎Ｃ遺跡 Y L L | 三島市谷田字台崎 25-1 | 352013 | 1385919 | 358 | | | | | | | | | | | | | | | | | | | | 池谷初恵・寺田光一郎 1998 | 発掘 |
| 220178 | 台崎Ｃ遺跡 B B I | 三島市谷田字台崎 25-1 | 352013 | 1385919 | 358 | | | | | | | | | | | | | | | | | | | | 池谷初恵・寺田光一郎 1998 | 発掘 |
| 220179 | 岱崎城 表採 | 三島市山中（城山） | 350907 | 1385936 | 547 | ○ | | | | | | | | | | | | | | | | | | | 秋本真澄 1968/ 静岡県教委 1988 | 採集 |
| 220180 | 願合寺Ａ遺跡 表採 | 三島市山中新田願合寺 | 350931 | 1385945 | 578 | ○ | | | | | | | | | | | | | | | | | | | 秋本真澄 1968/ 静岡県教委 1988 | 採集 |
| 220181 | 願合寺Ｂ遺跡 表採 | 三島市山中新田願合寺 | 350930 | 1385949 | 520 | ○ | | | | | | | | ○ | | | | | | | | | | | 秋本真澄 1968/ 静岡県教委 1988 | 採集 |
| 220182 | 源平山遺跡 草創期 | 三島市谷田源平 | 350641 | 1385643 | 29 | | | | | | ○ | | | | ○ | | | | | | | | | | | 発掘 |
| 220183 | 五輪遺跡 YLU | 三島市字五輪山 4716 | 350940 | 1385824 | 432 | ○ | | | | | | | ○ | | | ○ | | | | | | | | | 芦川忠利ほか 1994a | 発掘 |
| 220184 | 生茨沢遺跡 BBVI 直上 | 三島市竹倉 | 350725 | 1385653 | 115 | ○ | ○ | | | | | ○ | | | | | | | ○ | ○ | | | ○ | ○ | 笹原千賀子 1999 | 発掘 |
| 220185 | 初音ヶ原Ａ遺跡 第１地点 YLU | 三島市谷田字初音ヶ原 | 350736 | 1385623 | 94 | | | | | | | | | | | | | | | | | | | | 鈴木敏中 1986 | 発掘 |
| 220186 | 初音ヶ原Ａ遺跡 第１地点 YLM | 三島市谷田字初音ヶ原 | 350736 | 1385623 | 94 | | | | | | | | | | | | | | | | | | | | 鈴木敏中 1986 | 発掘 |
| 220187 | 初音ヶ原Ａ遺跡 第１地点 Ｙ Ｌ Ｌ | 三島市谷田字初音ヶ原 | 350736 | 1385623 | 94 | | | | | | | | | | | | | | | | | | | | 鈴木敏中 1986 | 発掘 |
| 220188 | 初音ヶ原Ａ遺跡 第１地点 Ｂ Ｂ 0 | 三島市谷田字初音ヶ原 | 350736 | 1385623 | 94 | | | | | | | | | | | | | | | | | | | | 鈴木敏中 1986 | 発掘 |
| 220189 | 初音ヶ原Ａ遺跡 第１地点 Ｂ Ｂ Ⅰ | 三島市谷田字初音ヶ原 | 350736 | 1385623 | 94 | | | | | | | | | | | | | | | | | | | | 鈴木敏中 1986 | 発掘 |
| 220190 | 初音ヶ原Ａ遺跡 第１地点 Ｂ Ｂ Ⅱ | 三島市谷田字初音ヶ原 | 350736 | 1385623 | 94 | | | | | | | | | | | | | | | | | | | | 鈴木敏中 1986 | 発掘 |
| 220191 | 初音ヶ原Ａ遺跡 第１地点 Ｂ Ｂ Ⅲ | 三島市谷田字初音ヶ原 | 350736 | 1385623 | 94 | | | | | | | | | | | | | | | | | | | | 鈴木敏中 1986 | 発掘 |
| 220192 | 初音ヶ原Ａ遺跡 第１地点 SC Ⅲ b1 | 三島市谷田字初音ヶ原 | 350736 | 1385623 | 94 | | | | | | | | | | | | | | | | | | | | 鈴木敏中 1986 | 発掘 |
| 220193 | 初音ヶ原Ａ遺跡 第１地点 BB Ⅳ | 三島市谷田字初音ヶ原 | 350736 | 1385623 | 94 | | | | | | | | | | | | | | | | | | | | 鈴木敏中 1986 | 発掘 |
| 220194 | 初音ヶ原Ａ遺跡 第２地点 Ｙ Ｌ Ｍ～Ｙ Ｌ Ｌ | 三島市谷田字初音ヶ原 1724 | 350732 | 1385626 | 97 | ○ | | | | | ○ | | | | | ○ | ○ | | ○ | | | | ○ | ○ | 鈴木敏中ほか 1999 | 発掘 |
| 220195 | 初音ヶ原Ａ遺跡 第２地点 Ｂ Ｂ 0～Ｂ Ｂ Ⅰ | 三島市谷田字初音ヶ原 1724 | 350732 | 1385626 | 97 | ○ | | | | | | | | | | | | | | | | | ○ | ○ | 鈴木敏中ほか 1999 | 発掘 |
| 220196 | 初音ヶ原Ａ遺跡 第２地点 Ｂ Ｂ Ⅱ | 三島市谷田字初音ヶ原 1724 | 350732 | 1385626 | 96 | ○ | | | | | | | | | | | ○ | | ○ | | | | ○ | ○ | 鈴木敏中ほか 1999 | 発掘 |
| 220197 | 初音ヶ原Ａ遺跡 第２地点 Ｂ Ｂ Ⅲ | 三島市谷田字初音ヶ原 1724 | 350732 | 1385626 | 96 | | | | | | | | | | | | | | | | | | ○ | | 鈴木敏中ほか 1999 | 発掘 |
| 220198 | 初音ヶ原Ａ遺跡 第２地点 Ｂ Ｂ Ⅴ～Ｂ Ｂ Ⅶ | 三島市谷田字初音ヶ原 1724 | 350732 | 1385626 | 95 | | | | | | | | | | | ○ | | | | | | | | | 鈴木敏中ほか 1999 | 発掘 |
| 220199 | 初音ヶ原Ａ遺跡 第２地点 中部ローム？ | 三島市谷田字初音ヶ原 1724 | 350732 | 1385626 | 95 | | | | | | | | | | | | | | | | | | | | 鈴木敏中ほか 1999 | 発掘 |
| 220200 | 初音ヶ原Ａ遺跡 第３地点 Ｂ Ｂ Ⅱ | 三島市谷田字初音ヶ原 1724 | 350732 | 1385626 | 100 | ○ | | | | | | | | | | | | | ○ | | | | ○ | ○ | 鈴木敏中 1992 | 発掘 |
| 220201 | 初音ヶ原Ａ遺跡 第３地点 Ｂ Ｂ Ⅲ | 三島市谷田字初音ヶ原 1724 | 350732 | 1385626 | 100 | | | | | | | | | | | | | | | | | | ○ | | 鈴木敏中 1992 | 発掘 |
| 220202 | 初音ヶ原Ａ遺跡 第５地点 Ｂ Ｂ Ⅱ | 三島市谷田字初音ヶ原 597-1 | 350741 | 1385625 | | ○ | | | | | | | | | | ○ | | | | | | | ○ | ○ | 渡辺浩之・鈴木敏中 1994 | 発掘 |
| 220203 | 初音ヶ原Ａ遺跡 第５地点 Ｂ Ｂ Ⅲ | 三島市谷田字初音ヶ原 597-1 | 350741 | 1385625 | | | | | | | | | | | | | | | | | | | | | 渡辺浩之・鈴木敏中 1994 | 発掘 |
| 220204 | 初音ヶ原Ａ遺跡 第５地点 Ｂ Ｂ Ⅴ～Ｂ Ｂ Ⅶ | 三島市谷田字初音ヶ原 597-1 | 350741 | 1385625 | | | | | | | | | | | | | | | | | | | ○ | ○ | 渡辺浩之・鈴木敏中 1994 | 発掘 |
| 220205 | 初音ヶ原Ｂ遺跡 第１地点 YLM | 三島市谷田字大原 1665 | 350716 | 1385812 | 93 | ○ | | | | | | | | | | ○ | ○ | | ○ | | | | ○ | ○ | 鈴木敏中 1998 | 発掘 |
| 220206 | 初音ヶ原Ｂ遺跡 第１地点 Ｂ Ｂ Ⅲ | 三島市谷田字大原 1665 | 350716 | 1385812 | 91 | | | | | | | | | | | | | | | | | | | | 鈴木敏中 1998 | 発掘 |
| 220207 | 初音ヶ原Ｂ遺跡 第３地点 草創期 | 三島市谷田初音ヶ原 | 350726 | 1385606 | 56 | | | | | | ○ | | | | ○ | | | | | | | | | | 鈴木敏中 1992 | 発掘 |
| 220208 | 初音ヶ原Ｂ遺跡 第３地点 YLU ～Ｂ Ｂ 0 | 三島市谷田字大原 1665-12 | 350738 | 1385621 | 97 | ○ | | | | | ○ | | | | | ○ | ○ | | | | | | | | 鈴木敏中ほか 1999 | 発掘 |

| ID | 遺跡名 | 所在地 | 緯度 | 経度 | 標高 | ナイフ形石器 | 台形石器 | 斧形石器 | 剥片尖頭器 | 角錐状石器 | 槍先形尖頭器 | 両面調整石器 | 細石刃・細石核 | 神子柴型石斧 | 有茎尖頭器 | 掻器・削器 | 彫器 | 礫石 | 叩石 | 台石 | 礫器 | 草創期土器 | ブロック | 礫群・配石 | 炭化物集中 | 文献 | 調査歴 |
|---|---|---|---|---|---|---|---|---|---|---|---|---|---|---|---|---|---|---|---|---|---|---|---|---|---|---|
| 220209 | 初音ヶ原B遺跡 第3地点 B B Ⅱ | 三島市谷田字大原 1665-12 | 350738 | 1385621 | 96 | ○ | | | | | | | | | | | | | | | | | | | 鈴木敏中ほか 1999 | 発掘 |
| 220210 | 初音ヶ原B遺跡 第3地点 B B Ⅲ | 三島市谷田字大原 1665-12 | 350738 | 1385621 | 96 | | | | | | | | | | | | | | | | | | | | 鈴木敏中ほか 1999 | 発掘 |
| 220211 | 初音ヶ原B遺跡 第3地点 B B Ⅴ～B B Ⅶ | 三島市谷田字大原 1665-12 | 350738 | 1385621 | 96 | | | | | | | | | | | | | | | | | | | | 鈴木敏中ほか 1999 | 発掘 |
| 220212 | 初音ヶ原B遺跡 第4地点 草創期 | 三島市谷田字大原 1665 | 350732 | 1385621 | 85 | | | | | | | | | | ○ | | | | | | | | | | 芦川忠利 2002 | 発掘 |
| 220213 | 初音ヶ原B遺跡 第4地点 草創期 | 三島市谷田初音ヶ原 | 350730 | 1385621 | 80 | | | | | | | | | | ○ | | | | | | | | | | 寺田光一郎 1995 | 発掘 |
| 220214 | 初音ヶ原B遺跡 第4地点 YLU | 三島市谷田字大原 1665 | 350732 | 1385621 | 85 | ○ | | | | | | | | | | | | | | | | | | | 芦川忠利 2002 | 発掘 |
| 220215 | 樋通遺跡 表採 | 三島市大字原新田水神洞 | 350851 | 1385903 | 420 | ○ | | | | ○ | | | | | ○ | ○ | | | | | | | | | 秋本真澄 1968/ 静岡県教委 1988 | 採集 |
| 220216 | 東山遺跡 草創期 | 三島市玉沢 | 350738 | 1385817 | 213 | | | | | ○ | | | | | | | | | | | | | | | 寺田光一郎 2004 | 発掘 |
| 220217 | 東山遺跡 第1（YL） | 三島市玉沢 337-19 | 350738 | 1385817 | 214 | | | | | | | | ○ | | | | | | | | | | | | 寺田光一郎 2004 | 発掘 |
| 220218 | 東山遺跡 第2（YL） | 三島市玉沢 337-19 | 350738 | 1385817 | 214 | | | | | ○ | | | | | | ○ | | | | | | | ○ | | 寺田光一郎 2004 | 発掘 |
| 220219 | 東山遺跡 第3（YL） | 三島市玉沢 337-19 | 350738 | 1385817 | 214 | ○ | | | | ○ | | | | | | ○ | | | | | | | ○ | ○ | 寺田光一郎 2004 | 発掘 |
| 220220 | 桧林A遺跡 草創期 | 三島市谷田石神 | 350706 | 1385660 | 69 | | | | | ○ | | | | | ○ | | | | | | | | | | 小川正夫 1998 | 発掘 |
| 220221 | 桧林A遺跡 Y L U | 三島市谷田字石神 | 350710 | 1385659 | 81 | ○ | | | | ○ | | | | | | ○ | | | | | | | ○ | | 小川正夫 1998 | 発掘 |
| 220222 | 乾草峠遺跡（Y L） | 三島市佐野寺沢後 | 351002 | 1385526 | | ○ | | | | ○ | | | | | | ○ | | | | | | | | | 鈴木敏中ほか 2005 | 発掘 |
| 220223 | 陣笠山A遺跡 Y L U | 三島市佐野字片平山 | 350957 | 1385631 | | | | | | | | | | | | | | | | | | | | | 秋本真澄 1990 | 発掘 |
| 220224 | 陣笠山A遺跡 Y L M | 三島市佐野字片平山 | 350957 | 1385631 | | | | | | | | | | | | | | | | | | | | | 秋本真澄 1990 | 発掘 |
| 220225 | 陣笠山遺跡 表採 | 三島市伊豆佐野陣笠山 | 350943 | 1385609 | 240 | ○ | | | | | | | | | | | | | | | | | | | 秋本真澄 1968 | 採集 |
| 220226 | 陣笠山H遺跡 Y L U | 三島市佐野字片平山 | 350951 | 1385631 | | | | | | | | | | | | | | | | | | | | | 秋本真澄 1990 | 発掘 |
| 220227 | 陣笠山H遺跡 Y L M | 三島市佐野字片平山 | 350951 | 1385631 | | | | | | | | | | | | | | | | | | | | | 秋本真澄 1990 | 発掘 |
| 220228 | 陣笠山H遺跡 SC Ⅲ b1 | 三島市佐野字片平山 | 350951 | 1385631 | | | | | | | | | | | | | | | | | | | | | 秋本真澄 1990 | 発掘 |
| 220229 | 十石洞遺跡 草創期 | 三島市川原ヶ谷十石洞 | 350806 | 1385614 | 90 | | | | | ○ | | | | | | | | | | | | | | | 寺田光一郎 1990 | 発掘 |
| 220230 | 十石洞遺跡 第2地点 Y L L | 三島市川原ケ谷字十石洞 880 | 350810 | 1385613 | 114 | | | | | | | | | | | | | | | | | | | | 寺田光一郎 1990 | 発掘 |
| 220231 | 十石洞遺跡 第3地点 YLM | 三島市川原ケ谷字十石洞 880 | 350813 | 1385620 | 121 | | | | | ○ | | ○ | | | | ○ | | | | | | | | | 寺田光一郎 1990 | 発掘 |
| 220232 | 陰洞A遺跡 YL | 三島市観音洞 4704 | 350931 | 1385814 | 381 | ○ | | | | | | | | | | ○ | | | | | | | ○ | ○ | 芦川忠利ほか 1994a | 発掘 |
| 220233 | 陰洞B遺跡 Zn | 三島市川原ヶ谷陰洞 1268 | 350930 | 1385804 | 383 | | | | | ○ | | | | | | | | | | | | | | | 芦川忠利ほか 1994a | 発掘 |
| 220234 | 陰洞B遺跡 YLU | 三島市川原ヶ谷陰洞 1268 | 350930 | 1385804 | 383 | ○ | | | | | | | | | | ○ | | | | | | | ○ | ○ | 芦川忠利ほか 1994a | 発掘 |
| 220235 | 陰洞B遺跡 YLM | 三島市川原ヶ谷陰洞 1268 | 350930 | 1385804 | 383 | ○ | | | | | | | | | | | | | | | | | ○ | | 芦川忠利ほか 1994a | 発掘 |
| 220236 | 陰洞B遺跡 Y L L | 三島市川原ヶ谷陰洞 1268 | 350930 | 1385804 | 383 | ○ | | | | | | | | | | | | | | | | | ○ | ○ | 芦川忠利ほか 1994a | 発掘 |
| 220237 | 陰洞B遺跡 B B O | 三島市川原ヶ谷陰洞 1268 | 350930 | 1385804 | 383 | | | | | | | | | | | | | | | | | | ○ | ○ | 芦川忠利ほか 1994a | 発掘 |
| 220238 | 陰洞B遺跡 B B I | 三島市川原ヶ谷陰洞 1268 | 350930 | 1385804 | 383 | | | | | | | | | | | ○ | | | | | | | ○ | ○ | 芦川忠利ほか 1994a | 発掘 |
| 220239 | 陰洞C遺跡 草創期 | 三島市観音洞 | 350817 | 1385517 | 50 | | | | | | | | | | ○ | | | | | | | | | | 芦川忠利ほか 1994a | 発掘 |
| 220240 | 陰洞C遺跡 Zn | 三島市川原ヶ谷陰洞 1217 | 350925 | 1385758 | 370 | | | | | | | | | | ○ | | | | | | | | | | 芦川忠利ほか 1994a | 発掘 |
| 220241 | 陰洞C遺跡 YLU | 三島市川原ヶ谷陰洞 1217 | 350925 | 1385758 | 369 | ○ | | | | | | | | | | ○ | | | | | | | ○ | ○ | 芦川忠利ほか 1994a | 発掘 |
| 220242 | 陰洞C遺跡 YLM | 三島市川原ヶ谷陰洞 1217 | 350925 | 1385758 | 369 | ○ | | | | | ○ | | | | | ○ | | | | | | | ○ | ○ | 芦川忠利ほか 1994a | 発掘 |
| 220243 | 陰洞C遺跡 Y L L | 三島市川原ヶ谷陰洞 1217 | 350925 | 1385758 | 370 | ○ | | | | | | | | | | | | | | | | | ○ | ○ | 芦川忠利ほか 1994a | 発掘 |
| 220244 | 陰洞C遺跡 B B O | 三島市川原ヶ谷陰洞 1217 | 350925 | 1385758 | 370 | ○ | | | | | | | | | | | | | | | | | ○ | | 芦川忠利ほか 1994a | 発掘 |
| 220245 | 陰洞C遺跡 B B I | 三島市川原ヶ谷陰洞 1217 | 350925 | 1385758 | 370 | ○ | | | | | | | | | | | | | | | | | ○ | ○ | 芦川忠利ほか 1994a | 発掘 |
| 220246 | 陰洞E遺跡 Zn | 三島市川原ヶ谷陰洞 1270 | 350923 | 1385807 | 358 | | | | | ○ | ○ | | | | | | | | | | | | | | 芦川忠利ほか 1994b | 発掘 |
| 220247 | 陰洞E遺跡 YL | 三島市川原ヶ谷陰洞 1270 | 350923 | 1385807 | 357 | ○ | ○ | | | ○ | | | | | | ○ | ○ | | | | | | ○ | ○ | 芦川忠利ほか 1994b | 発掘 |
| 220248 | 陰洞E遺跡 BB I | 三島市川原ヶ谷陰洞 1270 | 350923 | 1385807 | 357 | ○ | | | | | | | | | | | | | | | | | ○ | ○ | 芦川忠利ほか 1994b | 発掘 |
| 220249 | 鎌ヶ沢遺跡 表採 | 三島市小沢 | 350852 | 1385640 | 200 | | | | | ○ | | | | | | | | | | | | | | | 秋本真澄 1968 | 採集 |
| 220250 | 鎌ヶ沢遺跡 草創期 | 三島市小沢 | 350850 | 1385633 | 191 | | | | | ○ | | | | | | | | | | | | | | | | 発掘 |
| 220251 | 上ノ池遺跡 Y L | 三島市徳倉 | 350907 | 1385536 | 150 | ○ | | | | ○ | | | | | | ○ | | ○ | | | | | ○ | ○ | 前嶋秀張 1998 | 発掘 |
| 220252 | 上ノ池遺跡 B B O | 三島市徳倉 | 350907 | 1385536 | 150 | ○ | | | | | | | | | | ○ | | ○ | | | | | ○ | ○ | 前嶋秀張 1998 | 発掘 |
| 220253 | 上ノ池遺跡 B B I | 三島市徳倉 | 350907 | 1385536 | 150 | ○ | | | | | ○ | | | | | ○ | | | ○ | | | | ○ | ○ | 前嶋秀張 1998 | 発掘 |
| 220254 | 上ノ池遺跡 B B Ⅱ | 三島市徳倉 | 350907 | 1385536 | 150 | | | | | | | | | | | ○ | | | | | | | ○ | ○ | 前嶋秀張 1998 | 発掘 |
| 220255 | 上ノ池遺跡 B B Ⅲ | 三島市徳倉 | 350907 | 1385536 | 150 | | | | | | | | | | | | | | | | | | ○ | ○ | 前嶋秀張 1998 | 発掘 |
| 220256 | 加茂向山遺跡 YLU | 三島市 | 350834 | 1385609 | 148 | | | | | | | | | | | | | | | | | | | ○ | 芦川忠利 1992 | 発掘 |
| 220257 | 加茂向山遺跡 B B I | 三島市 | 350834 | 1385609 | 148 | | | | | | | | | | | | | | | | | | | ○ | 芦川忠利 1992 | 発掘 |
| 220258 | 加茂向山遺跡 B B Ⅱ | 三島市 | 350834 | 1385609 | 149 | | | | | | | | | | | | | | | | | | | | 芦川忠利 1992 | 発掘 |
| 220259 | 加茂ノ洞B遺跡 草創期 | 三島市沢地 | 350843 | 1385611 | 129 | | | | | ○ | | | | | ○ | | | | | | | | | | 横山秀昭 1996 | 発掘 |
| 220260 | 加茂ノ洞B遺跡 YL | 三島市沢地字河洞 | 350905 | 1385538 | 150 | ○ | | | | | | | | | | ○ | | | | | | | ○ | ○ | 横山秀昭 1996 | 発掘 |
| 220261 | 加茂ノ洞B遺跡 BBI | 三島市沢地字河洞 | 350905 | 1385538 | 150 | ○ | | | | | | | | | | ○ | | | | | | | ○ | ○ | 横山秀昭 1996 | 発掘 |
| 220262 | 加茂ノ洞B遺跡 BBII | 三島市沢地字河洞 | 350905 | 1385538 | 150 | | | | | | | | | | | ○ | | | | ○ | | | ○ | | 横山秀昭 1996 | 発掘 |
| 220263 | 加茂ノ洞B遺跡 BBIII | 三島市沢地字河洞 | 350905 | 1385538 | 150 | ○ | | | | | | | | | | ○ | | | | | | | ○ | | 横山秀昭 1996 | 発掘 |
| 220264 | 観音原遺跡 表採 | 三島市元山中 | 350857 | 1385738 | 280 | ○ | | | | | | | | | | | | | | | | | | | 秋本真澄 1968 | 採集 |
| 220265 | 観音洞B遺跡 YL | 三島市観音洞 1139 | 350930 | 1385828 | 415 | ○ | ○ | | | ○ | | ○ | | | | ○ | | | | | | | ○ | ○ | 芦川忠利ほか 1994b | 発掘 |
| 220266 | 観音洞B遺跡 BB I | 三島市観音洞 1139 | 350930 | 1385828 | 417 | | | | | | | | | | | | | | | | | | ○ | ○ | 芦川忠利ほか 1994b | 発掘 |
| 220267 | 観音洞G遺跡 草創期 | 三島市観音洞 | 350817 | 1385517 | 50 | | | | | | | | | | ○ | | | | | | | | | | 芦川忠利ほか 1994a | 発掘 |
| 220268 | 観音洞G遺跡 Zn | 三島市字観音洞 4704 | 350938 | 1385819 | 408 | | | | | | | | | | ○ | | | | | | | | | | 芦川忠利ほか 1994a | 発掘 |
| 220269 | 観音洞G遺跡 YLU | 三島市字観音洞 4704 | 350938 | 1385819 | 406 | ○ | | | | ○ | | ○ | | | | ○ | | | | | | | ○ | ○ | 芦川忠利ほか 1994a | 発掘 |
| 220270 | 観音洞G遺跡 YLM | 三島市字観音洞 4704 | 350938 | 1385819 | 406 | ○ | | | | ○ | | | | | | ○ | | | | | | | ○ | ○ | 芦川忠利ほか 1994a | 発掘 |
| 220271 | 観音洞G遺跡 Y L L | 三島市字観音洞 4704 | 350938 | 1385819 | 406 | ○ | ○ | | | | | | | | | ○ | | | | | | | ○ | ○ | 芦川忠利ほか 1994a | 発掘 |
| 220272 | 観音洞G遺跡 B B O | 三島市字観音洞 4704 | 350938 | 1385819 | 406 | | | | | | | | | | | | | | | | | | ○ | | 芦川忠利ほか 1994a | 発掘 |
| 220273 | 観音洞G遺跡 B B I | 三島市字観音洞 4704 | 350938 | 1385819 | 407 | | | | | ○ | | | | | | | | | | | | | ○ | ○ | 芦川忠利ほか 1994a | 発掘 |
| 220274 | 観音洞G遺跡 N L | 三島市字観音洞 4704 | 350938 | 1385819 | 408 | | | | | | | | | | | | | | | | | | ○ | ○ | 芦川忠利ほか 1994a | 発掘 |
| 220275 | 観音洞G遺跡 B B Ⅱ | 三島市字観音洞 4704 | 350938 | 1385819 | 406 | | | | | | | | | | | | | | | | | | ○ | ○ | 芦川忠利ほか 1994a | 発掘 |
| 220276 | 観音洞G遺跡 B B Ⅲ | 三島市字観音洞 4704 | 350938 | 1385819 | 406 | | | | | | | | | | | ○ | | | | | | | ○ | | 芦川忠利ほか 1994a | 発掘 |
| 220277 | 観音洞H遺跡 YLU | 三島市観音洞 4704 | 350922 | 1385813 | 375 | ○ | | | | ○ | | | | | | ○ | | | | | | | ○ | | 芦川忠利ほか 1994a | 発掘 |
| 220278 | 観音洞H遺跡 YLM | 三島市観音洞 4704 | 350922 | 1385813 | 376 | ○ | | | | | | | | | | ○ | | | | | | | ○ | ○ | 芦川忠利ほか 1994a | 発掘 |
| 220279 | 観音洞H遺跡 Y L L | 三島市観音洞 4704 | 350922 | 1385813 | 377 | | | | | | | | | | | | | | | | | | ○ | | 芦川忠利ほか 1994a | 発掘 |
| 220280 | 観音洞H遺跡 BB I | 三島市観音洞 4704 | 350922 | 1385813 | 378 | ○ | | | | | | | | | | | | | | | | | ○ | | 芦川忠利ほか 1994a | 発掘 |
| 220281 | 香音Ⅱ-D遺跡 Zn | 三島市玉沢 291-10 | 350741 | 1385821 | 234 | ○ | | | | | | | | | | | | | | | | | ○ | | 寺田光一郎 2004 | 発掘 |
| 220282 | 片平山遺跡 YLM | 三島市徳倉字片平山 1195-723 | 350946 | 1385706 | 243 | ○ | | | | ○ | | | | | | ○ | ○ | | | | ○ | | ○ | ○ | 芦川忠利ほか 1990 | 発掘 |
| 220283 | 片平山遺跡 B B I | 三島市徳倉字片平山 1195-723 | 350946 | 1385706 | 244 | | | | | | | | | | | | | | | | | | | | 芦川忠利ほか 1990 | 発掘 |
| 220284 | 北原菅遺跡 草創期 | 三島市北原菅 | 350947 | 1385858 | 517 | | | | | | | | | | ○ | | | | | | | | | | 鈴木敏中ほか 1987 | 発掘 |
| 220285 | 北原菅遺跡 YL | 三島市北原菅 | 350947 | 1385858 | 517 | ○ | | | | ○ | | | | | | ○ | | | | | | | ○ | | 鈴木敏中ほか 1987 | 発掘 |
| 220286 | 小平B遺跡 草創期 | 三島市谷田藤久保 | 350719 | 1385710 | 112 | | | | | ○ | | | | | ○ | | | | | | | | ○ | | 池谷初恵ほか 1997 | 発掘 |
| 220287 | 小平B遺跡 Y L | 三島市谷田藤久保 2276 | 350727 | 1385511 | 131 | ○ | | | | ○ | | ○ | | | | ○ | | | | | | | ○ | | 池谷初恵ほか 1997 | 発掘 |
| 220288 | 小平B遺跡 B B O～B B I | 三島市谷田藤久保 2276 | 350727 | 1385511 | 130 | ○ | | | | ○ | | | | | | ○ | | | | | | | ○ | | 池谷初恵ほか 1997 | 発掘 |
| 220289 | 小平C遺跡 草創期 | 三島市谷田菖蒲沢 | 350725 | 1385708 | 115 | | | | | ○ | | | | | | | | | | | | | | | 池谷初恵ほか 1997 | 発掘 |
| 220290 | 小平C遺跡 Zn | 三島市谷田菖蒲沢 2296 | 350722 | 1385514 | 125 | | | | | ○ | ○ | | | | | | | | | | | | | | 寺田光一郎 2004 | 発掘 |
| 220291 | 小平C遺跡 YL | 三島市谷田菖蒲沢 2296 | 350722 | 1385514 | 125 | ○ | | | | ○ | ○ | ○ | | | | ○ | | | | | | | ○ | | 池谷初恵ほか 1997 | 発掘 |
| 220292 | 小平C遺跡 B B O | 三島市谷田菖蒲沢 2296 | 350722 | 1385514 | 127 | ○ | | | | | | | | | | ○ | | | | | | | ○ | | 池谷初恵ほか 1997 | 発掘 |
| 220293 | 小平C遺跡 B B I | 三島市谷田菖蒲沢 2296 | 350722 | 1385514 | 127 | | | | | | | | | | | ○ | | | | | | | ○ | | 池谷初恵ほか 1997 | 発掘 |
| 220294 | コスゲA遺跡 表採 | 三島市伊豆佐野コスゲ | 351004 | 1385723 | 370 | ○ | | | | | | | | | | | | | | | | | | | 秋本真澄 1968 | 採集 |
| 220295 | コスゲB遺跡 表採 | 三島市伊豆佐野コスゲ | 350956 | 1385713 | 340 | ○ | | | | | | | | | | ○ | | | | | | | | | 秋本真澄 1968 | 採集 |
| 220296 | 庚申松遺跡 表採 | 三島市台崎 | 350808 | 1385843 | 260 | ○ | | | | ○ | | ○ | | | | ○ | ○ | | | | | | | | 秋本真澄 1968 | 採集 |
| 220297 | 道下遺跡 草創期 | 三島市谷田 | 350618 | 1385611 | 23 | | | | | | | | | | ○ | | | | | | | | | | | 発掘 |
| 220298 | 南山D遺跡 第1地点 FB | 三島市玉沢 367-21 | 350722 | 1385741 | 166 | | | | | | | | | | ○ | | | | | | | | | | 寺田光一郎 2004 | 発掘 |
| 220299 | 南山D遺跡 第1地点 Zn | 三島市玉沢 367-21 | 350722 | 1385741 | 165 | | | | | | | ○ | | | | | | | | | | | ○ | | 寺田光一郎 2004 | 発掘 |
| 220300 | 南山D遺跡 第1地点 YL | 三島市玉沢 367-21 | 350722 | 1385741 | 166 | ○ | | | | | ○ | | | | | ○ | ○ | | ○ | ○ | | | ○ | ○ | 寺田光一郎 2004 | 発掘 |

| ID | 遺跡名 | 所在地 | 緯度 | 経度 | 標高 | ナイフ形石器 | 台形石器 | 斧形石器 | 剥片尖頭器 | 角錐状石器 | 槍先形尖頭器 | 両面調整石器 | 細石刃・細石核 | 神子柴型石斧 | 有茎尖頭器 | 掻器・削器 | 彫器 | 砥石 | 叩石 | 台石 | 礫器 | 草創期土器 | ブロック | 礫群・配石 | 炭化物集中 | 文献 | 調査歴 |
|---|---|---|---|---|---|---|---|---|---|---|---|---|---|---|---|---|---|---|---|---|---|---|---|---|---|---|
| 220301 | 南山Ｄ遺跡 第２地点 FB | 三島市玉沢 367-5 | 350725 | 1385744 | 177 | | | | | | ○ | | | | | | | | | | | | | | 寺田光一郎 2004 | 発掘 |
| 220302 | 南山Ｄ遺跡 第２地点 YL | 三島市玉沢 367-5 | 350725 | 1385744 | 177 | ○ | | | | | ○ | | | | | ○ | | | | | | | ○ | ○ | 寺田光一郎 2004 | 発掘 |
| 220303 | 南山Ｄ遺跡 草創期 | 三島市玉沢 | 350708 | 1385749 | 161 | | | | | | ○ | | | | ○ | | | | | | | | | | 寺田光一郎 2004 | 発掘 |
| 220304 | 元山中Ｃ遺跡 YLU | 三島市字観音洞 4704 | 350938 | 1385808 | 402 | ○ | | | | | ○ | | | | | ○ | | | | | | | ○ | ○ | 芦川忠利ほか 1994a | 発掘 |
| 220305 | 元山中Ｃ遺跡 YLM | 三島市字観音洞 4704 | 350938 | 1385808 | 402 | ○ | ○ | | | | | | | | | ○ | | | | | | | ○ | ○ | 芦川忠利ほか 1994a | 発掘 |
| 220306 | 元山中Ｃ遺跡 ＹＬＬ | 三島市川原ケ谷字元山中 1225-1 | 350925 | 1385748 | 359 | ○ | | | | | ○ | | | | | ○ | | | | | | | ○ | | 秋本真澄 1993 | 発掘 |
| 220307 | 元山中Ｃ遺跡 ＢＢ０ | 三島市川原ケ谷字元山中 1225-1 | 350937 | 1385737 | 359 | | | | | | | | | | | | | | | | | | | | 秋本真澄 1993 | 発掘 |
| 220308 | 元山中Ｃ遺跡 Sc Ⅰ | 三島市川原ケ谷字元山中 1225-1 | 350937 | 1385737 | 359 | | | | | | | | | | | | | | | | | | | | 秋本真澄 1993 | 発掘 |
| 220309 | 元山中Ｃ遺跡 BB Ⅰ | 三島市川原ケ谷字元山中 1225-1 | 350937 | 1385737 | 359 | | | | | | | | | | | | | | | | | | | | 秋本真澄 1993 | 発掘 |
| 220310 | 元山中Ｃ遺跡 ＮＬ | 三島市川原ケ谷字元山中 1225-1 | 350937 | 1385737 | 359 | | | | | | | | | | | | | | | | | | | | 秋本真澄 1993 | 発掘 |
| 220311 | 元山中Ｃ遺跡 ＢＢⅡ | 三島市川原ケ谷字元山中 1225-1 | 350937 | 1385737 | 359 | | | | | | | | | | | | | | | | | | | | 秋本真澄 1993 | 発掘 |
| 220312 | 元山中Ｃ遺跡 ＢＢⅢ | 三島市川原ケ谷字元山中 1225-1 | 350937 | 1385737 | 359 | | | | | | | | | | | | | | | | | | | | 秋本真澄 1993 | 発掘 |
| 220313 | 中峯遺跡 | 三島市竹倉 | 350220 | 1385652 | 112 | | | | | | | | ○ | | | | | | | | | | | | 川上努 1998 | 発掘 |
| 220314 | 中村分遺跡 草創期 | 三島市谷田台崎 | 350836 | 1385855 | 336 | | | | | | | | | | ○ | | | | | | | | | | 池谷初恵・寺田光一郎 1998 | 発掘 |
| 220315 | 中村分遺跡 ＹＬＵ | 三島市谷田字台崎 2303 | 352014 | 1385921 | 343 | ○ | | | | | ○ | | | | | ○ | | | | | | | ○ | | 池谷初恵・寺田光一郎 1998 | 発掘 |
| 220316 | 中村分遺跡 ＹＬＭ | 三島市谷田字台崎 2303 | 352014 | 1385921 | 343 | ○ | | | | | ○ | | | | | ○ | | | | | | | ○ | | 池谷初恵・寺田光一郎 1998 | 発掘 |
| 220317 | 中村分遺跡 ＢＢ０ | 三島市谷田字台崎 2303 | 352014 | 1385921 | 343 | ○ | | | | | | | | | | ○ | | | | | | | ○ | | 池谷初恵・寺田光一郎 1998 | 発掘 |
| 220318 | 中村分遺跡 ＢＢⅠ | 三島市谷田字台崎 2303 | 352014 | 1385921 | 343 | ○ | | | | | | | | | | | | | | | | | ○ | | 池谷初恵・寺田光一郎 1998 | 発掘 |
| 220319 | 中村Ｃ遺跡 草創期 | 三島市矢田台崎 | 350835 | 1385843 | 337 | | | | | | | | | | ○ | | | | | | | | | | 池谷初恵寺田光一郎 1998 | 発掘 |
| 220320 | 中村Ｃ遺跡 草創期 | 三島市徳倉片平山 | 350932 | 1385650 | 257 | | | | | | ○ | | | | ○ | | | | | | | | | | 芦川忠利ほか 1992 | 発掘 |
| 220321 | 中村Ｃ遺跡 ＹＬＵ | 三島市徳倉字片平山 1195-738 | 350957 | 1385723 | 272 | ○ | | | | | ○ | | ○ | | | | | | | | | | ○ | ○ | 芦川忠利 1992 | 発掘 |
| 220322 | 中村Ｃ遺跡 ＹＬＭ | 三島市徳倉字片平山 1195-738 | 350957 | 1385723 | 271 | ○ | | | | | | | ○ | | | | | | | | | | ○ | ○ | 芦川忠利 1992 | 発掘 |
| 220323 | 中村Ｃ遺跡 ＢＢⅠ | 三島市徳倉字片平山 1195-738 | 350957 | 1385723 | 271 | ○ | | | | | | | | | | | | | | | | | ○ | ○ | 芦川忠利 1992 | 発掘 |
| 220324 | 奥山遺跡 草創期 | 三島市三ツ谷新田 | 350825 | 1385800 | 240 | | | | | | | | | | ○ | | | | | | | | | | 鈴木敏中 1984 | 発掘 |
| 220325 | 奥山遺跡 ＹＬ | 三島市玉沢 291-10 | 350741 | 1385821 | 237 | | | | | | | | ○ | | | ○ | | | | | | | ○ | | 鈴木敏中 1984/ 寺田光一郎 2004 | 発掘 |
| 220326 | 奥山遺跡 ＢＢ０ | 三島市玉沢 291-10 | 350741 | 1385821 | 237 | ○ | | | | | | | | | | ○ | | | | ○ | | | ○ | | 寺田光一郎 2004 | 発掘 |
| 220327 | 押出シ遺跡 不明 | 三島市谷田字押出シ | 350735 | 1385647 | 108 | | | | | | ○ | | | | ○ | | | | | | | | | | 岩名建太郎 2000 | 発掘 |
| 220328 | 鬼坂遺跡 表採 | 三島市小沢 | 350827 | 1385652 | 160 | | | | | | ○ | | | | | | | | | | | | | | 秋本真澄 1968 | 採集 |
| 220329 | 扇平遺跡 A 地点 表採 | 三島市元山中玉輪 | 351012 | 1385846 | 560 | ○ | | | | | | | | | | ○ | | | | | | | | | 秋本真澄 1968 | 採集 |
| 220330 | 扇平遺跡 B 地点 表採 | 三島市元山中玉輪 | 350954 | 1385833 | 500 | ○ | | | | | | | | | | | | | | | | | | | 秋本真澄 1968 | 採集 |
| 220331 | 扇平遺跡 C 地点 表採 | 三島市元山中玉輪 | 350941 | 1385833 | 450 | | | | | | | | | | | | | | | | | | | | 秋本真澄 1968 | 採集 |
| 220332 | 押切遺跡 YLM | 三島市谷田字天台 1336 番地他 | 350719 | 1385602 | 59 | ○ | | | | | | | | | | | | | | | | | ○ | | 辻真人 2002 | 発掘 |
| 220333 | 押切遺跡 ＢＢⅢ | 三島市谷田字天台 1336 番地他 | 350719 | 1385602 | 58 | | | | | | | | | | | | | | | | | | | | 辻真人 2002 | 発掘 |
| 220334 | 佐野片平山Ｆ遺跡 ＹＬＵ | 三島市佐野字片平山 | 351000 | 1385653 | | | | | | | | | | | | | | | | | | | | | 秋本真澄 1990 | 発掘 |
| 220335 | 佐野片平山Ｇ遺跡 YLU | 三島市佐野字片平山 | 350959 | 1385643 | | | | | | | | | | | | | | | | | | | | | 秋本真澄 1990 | 発掘 |
| 220336 | 佐野片平山Ｇ遺跡 YLM | 三島市佐野字片平山 | 350959 | 1385643 | | | | | | | | | | | | | | | | | | | | | 秋本真澄 1990 | 発掘 |
| 220337 | 佐野片平山Ｇ遺跡 SC Ⅲ b1 | 三島市佐野字片平山 | 350959 | 1385643 | | | | | | | | | | | | | | | | | | | | | 秋本真澄 1990 | 発掘 |
| 220338 | 佐野片平山Ｇ遺跡 ＢＢⅣ | 三島市佐野字片平山 | 350959 | 1385643 | | | | | | | | | | | | | | | | | | | | | 秋本真澄 1990 | 発掘 |
| 220339 | 佐野片平山Ｈ遺跡 ＹＬＵ | 三島市佐野字片平山 | 350957 | 1385639 | | | | | | | | | | | | | | | | | | | | | 秋本真澄 1990 | 発掘 |
| 220340 | 佐野片平山Ｈ遺跡 ＹＬＭ | 三島市佐野字片平山 | 350957 | 1385639 | | | | | | | | | | | | | | | | | | | | | 秋本真澄 1990 | 発掘 |
| 220341 | 佐野片平山Ｓ遺跡 YLU | 三島市佐野字片平山 | 350943 | 1385636 | | | | | | | | | | | | | | | | | | | | | 秋本真澄 1990 | 発掘 |
| 220342 | 佐野片平山Ｓ遺跡 YLM | 三島市佐野字片平山 | 350943 | 1385636 | | | | | | | | | | | | | | | | | | | | | 秋本真澄 1990 | 発掘 |
| 220343 | 佐野片平山Ｓ遺跡 SC Ⅲ b1 | 三島市佐野字片平山 | 350943 | 1385636 | | | | | | | | | | | | | | | | | | | | | 秋本真澄 1990 | 発掘 |
| 220344 | 佐野片平山Ｔ遺跡 YLU | 三島市佐野字片平山 | 350937 | 1385620 | | | | | | | | | | | | | | | | | | | | | 秋本真澄 1990 | 発掘 |
| 220345 | 佐野片平山Ｔ遺跡 YLM | 三島市佐野字片平山 | 350937 | 1385620 | | | | | | | | | | | | | | | | | | | | | 秋本真澄 1990 | 発掘 |
| 220346 | 佐野片平山Ｔ遺跡 SC Ⅲ b1 | 三島市佐野字片平山 | 350937 | 1385620 | | | | | | | | | | | | | | | | | | | | | 秋本真澄 1990 | 発掘 |
| 220347 | 笹原後Ｆ遺跡 ＹＬＬ | 三島市谷田台崎 | 350809 | 1385802 | 248 | ○ | | | | | | | | | | ○ | | | ○ | | | | ○ | | 鈴木敏中 1994 | 発掘 |
| 220348 | 下原遺跡 YLM | 三島市塚原新田字下原 | 350724 | 1385633 | 126 | ○ | ○ | | | | ○ | | | | | ○ | ○ | | ○ | | | | ○ | ○ | 小野千賀子 1995/ 岩崎しのぶ 1998 | 発掘 |
| 220349 | 下原遺跡 BBO | 三島市塚原新田字下原 | 350724 | 1385633 | 126 | | | | | | | | | | | ○ | | | | | | | ○ | ○ | 小野千賀子 1995/ 岩崎しのぶ 1998 | 発掘 |
| 220350 | 下原遺跡 BBI | 三島市塚原新田字下原 | 350724 | 1385633 | 126 | ○ | | | | | | | | | | | ○ | | | | | | ○ | | 小野千賀子 1995/ 岩崎しのぶ 1998 | 発掘 |
| 220351 | 下原遺跡 NL | 三島市塚原新田字下原 | 350724 | 1385633 | 126 | | | | | | | | | | | ○ | | | | | | | | | 小野千賀子 1995/ 岩崎しのぶ 1998 | 発掘 |
| 220352 | 下原遺跡 BBII | 三島市塚原新田字下原 | 350724 | 1385633 | 126 | | | | | | | | | | | | | | | | | | ○ | | 小野千賀子 1995/ 岩崎しのぶ 1998 | 発掘 |
| 220353 | 下原遺跡 BBIII | 三島市塚原新田字下原 | 350724 | 1385633 | 126 | | | | | | | | | | | ○ | | | | | | | ○ | ○ | 小野千賀子 1995/ 岩崎しのぶ 1998 | 発掘 |
| 220354 | 下原遺跡 ScIIIb1 | 三島市塚原新田字下原 | 350724 | 1385633 | 126 | | ○ | | | | | | | | | ○ | | | | | | | ○ | | 小野千賀子 1995/ 岩崎しのぶ 1998 | 発掘 |
| 220355 | 猪追面遺跡 草創期 | 三島市谷田源平 | 350645 | 1385641 | 31 | | | | | | | | | | ○ | | | | | | | | | | | 発掘 |
| 220356 | ソノエンサレＢ遺跡 草創期 | 三島市徳倉片平山 | 350932 | 1385628 | 244 | | | | | | | | | | ○ | | | | | | | | | | 芦川忠利ほか 1990 | 発掘 |
| 220357 | ソノエンサレＢ遺跡 YLU | 三島市徳倉字片平山 1195-464 | 350956 | 1385646 | 250 | ○ | | | | | ○ | | | | | ○ | ○ | | | | | | ○ | ○ | 芦川忠利ほか 1990 | 発掘 |
| 220358 | ソノエンサレＢ遺跡 YLM | 三島市徳倉字片平山 1195-464 | 350956 | 1385646 | 250 | ○ | | | | | | | | | | | ○ | | | | | | ○ | ○ | 芦川忠利ほか 1990 | 発掘 |
| 220359 | ソノエンサレＢ遺跡 ＢＢⅡ | 三島市徳倉字片平山 1195-464 | 350956 | 1385646 | 257 | | | | | | | | | | | | | | | | | | | | 芦川忠利ほか 1990 | 発掘 |
| 220360 | ソノエンサレＢ遺跡 ＢＢⅢ | 三島市徳倉字片平山 1195-464 | 350956 | 1385646 | 257 | | | | | | | | | | | | | | | | | | | | 芦川忠利ほか 1990 | 発掘 |
| 220361 | ソノエンサレＢ遺跡 SC Ⅲ b1 | 三島市徳倉字片平山 1195-464 | 350956 | 1385646 | 256 | | | | | | | | | | | | | | | | | | | | 芦川忠利ほか 1990 | 発掘 |
| 220362 | 天台Ｂ遺跡 縄文 | 三島市谷田字台崎 2303 | 352013 | 1385924 | 363 | | | | | | ○ | | | | ○ | | | | | | | | | | 池谷初恵・寺田光一郎 1998 | 発掘 |
| 220363 | 天台Ｂ遺跡 草創期 | 三島市谷田台崎 | 350839 | 1385859 | 346 | | | | | | ○ | | | | ○ | | | | | | | | | | 池谷初恵寺田光一郎 1998 | 発掘 |
| 220364 | 天台Ｂ遺跡 ＹＬ | 三島市谷田字台崎 2303 | 352013 | 1385924 | 363 | ○ | | | | | ○ | | ○ | | | ○ | | | | | | | ○ | | 池谷初恵・寺田光一郎 1998 | 発掘 |
| 220365 | 天台Ｂ遺跡 ＢＢ０ | 三島市谷田字台崎 2303 | 352013 | 1385924 | 363 | ○ | | | | | | | | | | | | | | | | | | | 池谷初恵・寺田光一郎 1998 | 発掘 |
| 220366 | 砥石Ｃ・大山田Ｂ遺跡 Zn | 三島市沢地大山田 703 | 350911 | 1385636 | 160 | ○ | | | | | | | | | | | | | | | | | | | 鈴木敏中ほか 2003 | 発掘 |
| 220367 | 徳倉Ｂ遺跡 草創期 | 三島市徳倉 | 350905 | 1385531 | 139 | | | | | | | | | | ○ | | | | | | | | | | 仲家三千彦 1998 | 発掘 |
| 220368 | 徳倉片平山Ｂ遺跡 YLM | 三島市徳倉字片平山 1195-772 | 350940 | 1385653 | 303 | ○ | | | | | ○ | | | | | ○ | | | | | | | ○ | ○ | 芦川忠利 1992 | 発掘 |
| 220369 | 徳倉片平山Ｂ遺跡 ＢＢ０ | 三島市徳倉字片平山 1195-772 | 350940 | 1385653 | 304 | ○ | | | | | | | | | | | | | | | | | ○ | ○ | 芦川忠利 1992 | 発掘 |
| 220370 | 徳倉片平山Ｂ遺跡 ＢＢⅠ | 三島市徳倉字片平山 1195-772 | 350940 | 1385653 | 305 | | | ○ | | | | | | | | | | | | | | | ○ | ○ | 芦川忠利 1992 | 発掘 |
| 220371 | 徳倉片平山Ｉ遺跡 ＹＬＵ | 三島市徳倉字片平山 1195-310 | 350956 | 1385707 | 309 | | | | | | | | | | | ○ | | | | | | | | | 芦川忠利ほか 1990 | 発掘 |
| 220372 | 徳倉片平山Ｊ遺跡 草創期 | 三島市徳倉片平山 | 350927 | 1385655 | 242 | | | | | | | | | | ○ | | | | | | | | | | 芦川忠利ほか 1990 | 発掘 |
| 220373 | 徳倉片平山Ｊ遺跡 YLM | 三島市徳倉字片平山 1195-145 | 350928 | 1385656 | 265 | ○ | | | | | | | | | | | | | | | | | | | 芦川忠利 1992 | 発掘 |
| 220374 | 徳倉片平山Ｋ遺跡 草創期 | 三島市徳倉片平山 | 350924 | 1385623 | 206 | | | | | | | | | | ○ | | | | | | | | | | 芦川忠利ほか 1990 | 発掘 |
| 220375 | 徳倉片平山Ｋ遺跡 YLU | 三島市徳倉字片平山 1195-551 | 350943 | 1385658 | 214 | ○ | | | | | | | | | | | | | | | | | ○ | ○ | 芦川忠利ほか 1990 | 発掘 |
| 220376 | 徳倉片平山Ｌ遺跡 草創期 | 三島市徳倉片平山 | 350924 | 1385606 | 192 | | | | | | | | | | ○ | | | | | | | | | | 芦川忠利ほか 1990 | 発掘 |
| 220377 | 徳倉片平山Ｌ遺跡 YLU | 三島市徳倉字片平山 1195-551 | 350944 | 1385611 | 205 | | | | | | ○ | | | | | | | | | | | | ○ | ○ | 芦川忠利ほか 1990 | 発掘 |
| 220378 | 塚原初音原遺跡 YL | 三島市塚原新田字初音原 | 350754 | 1385648 | 140 | ○ | | | | | ○ | | ○ | | | ○ | | | | | ○ | | ○ | ○ | 山内昭二ほか 1975 | 発掘 |
| 220379 | 中林山遺跡 草創期 | 三島市萩 | 350908 | 1385432 | 92 | | | | | | ○ | | | | | | | | | | | | | | 鈴木敏中 2002 | 発掘 |
| 220380 | 中林山遺跡 YLU | 三島市萩 343 | 350911 | 1385432 | 101 | ○ | | | | | | | | | | ○ | | | ○ | | ○ | | ○ | | 鈴木敏中 2002 | 発掘 |
| 220381 | 中林山遺跡 YL Ｌ | 三島市萩 343 | 350911 | 1385432 | 101 | ○ | | | | | | | | | | ○ | | | | | | | ○ | ○ | 鈴木敏中 2002 | 発掘 |
| 220382 | 焼場遺跡 A 地点 草創期 | 三島市川原ヶ谷 | 350814 | 1385619 | 120 | | | | | | | | | | ○ | | | | | | | | | | 笹原芳郎 1994 | 発掘 |
| 220383 | 焼場遺跡 A 地点 YL | 三島市川原ヶ谷 | 350824 | 1385616 | 130 | ○ | ○ | | | | ○ | | ○ | | | ○ | | | ○ | | | | | | 笹原芳郎 1994 | 発掘 |
| 220384 | 焼場遺跡 A 地点 BBI | 三島市川原ヶ谷 | 350824 | 1385616 | 130 | | | | | | | | | | | | | | | | | | | | 笹原芳郎 1994 | 発掘 |
| 220385 | 焼場遺跡 A 地点 BBII | 三島市川原ヶ谷 | 350824 | 1385616 | 130 | | | | | | | | | | | | | | | | | | ○ | | 笹原芳郎 1994 | 発掘 |
| 220386 | 焼場遺跡 A 地点 BBIII | 三島市川原ヶ谷 | 350824 | 1385616 | 130 | | | | | | | | | | | | | | | | | | | | 笹原芳郎 1994 | 発掘 |
| 220387 | 焼場遺跡 B 地点 草創期 | 三島市川原ヶ谷 | 350817 | 1385618 | 112 | | | | | | ○ | | | | ○ | | | | | | | | | | 笹原芳郎 1994 | 発掘 |
| 220388 | 焼場遺跡 B 地点 YL | 三島市川原ヶ谷字五百司 | 350824 | 1385616 | 138 | ○ | | | | | | | | | | | | | | | | | | | 笹原芳郎 1994 | 発掘 |
| 220389 | 焼場遺跡 B 地点 BBII | 三島市川原ヶ谷字五百司 | 350824 | 1385616 | 138 | | | | | | | | | | | | | | | | | | | ○ | 笹原芳郎 1994 | 発掘 |
| 220390 | 山中城跡三ノ丸 第１地点 第１（YL） | 三島市山中新田 94-1 | 350919 | 1385949 | 555 | ○ | | | | | | | ○ | | | ○ | | | | | | | | ○ | 伊藤恒彦ほか 1995 | 発掘 |
| 220391 | 山中城跡三ノ丸 第１地点 第２（YL） | 三島市山中新田 94-1 | 350919 | 1385949 | 555 | ○ | | | | | ○ | | | | | ○ | | | | | | | | | 伊藤恒彦ほか 1995 | 発掘 |
| 220392 | 山中城跡三ノ丸 第１地点 第３（YL） | 三島市山中新田 94-1 | 350919 | 1385949 | 555 | ○ | | | | | ○ | | | | | ○ | | | | | | | | ○ | 伊藤恒彦ほか 1995 | 発掘 |

| ID | 遺跡名 | 所在地 | 緯度 | 経度 | 標高 | ナイフ形石器 | 台形石器 | 斧形石器 | 剥片尖頭器 | 角錐状石器 | 槍先形尖頭器 | 両面調整石器 | 細石刃・細石核 | 神子柴型石斧 | 有茎尖頭器 | 掻器・削器 | 彫器 | 礫石 | 叩石 | 台石 | 礫器 | 草創期土器 | ブロック | 礫群・配石 | 炭化物集中 | 文献 | 調査歴 |
|---|---|---|---|---|---|---|---|---|---|---|---|---|---|---|---|---|---|---|---|---|---|---|---|---|---|---|
| 220393 | 谷田押切遺跡 BB Ⅲ | 三島市谷田字天台 1325-1 | 350716 | 1384649 | 58 | | | | | | | | | | | | | | | | | | | | | 寺田光一郎 1996 | 発掘 |
| 220394 | 八田原遺跡 草創期 | 三島市沢地八田原 | 350905 | 1385559 | 146 | | | | | | ○ | | | | ○ | | | | | | | | | | | 笹原千賀子 1997 | 発掘 |
| 220395 | 八田原遺跡 YL | 三島市沢地字八田原 | 351857 | 1385557 | 139 | ○ | | | | | ○ | | | | | ○ | | | ○ | ○ | | | ○ | ○ | | 笹原千賀子 1997 | 発掘 |
| 220396 | 八田原遺跡 BBO | 三島市沢地字八田原 | 351857 | 1385557 | 139 | ○ | | | | | | | | | | ○ | | | | | | | ○ | | | 笹原千賀子 1997 | 発掘 |
| 220397 | 八田原遺跡 BB Ⅰ | 三島市沢地字八田原 | 351857 | 1385557 | 139 | | | | | | | | | | | ○ | | | ○ | | | | ○ | ○ | | 笹原千賀子 1997 | 発掘 |
| 220398 | 八田原遺跡 BB Ⅱ | 三島市沢地字八田原 | 351857 | 1385557 | 139 | | | | | | | | | | | ○ | | | | | | | ○ | | | 笹原千賀子 1997 | 発掘 |
| 220399 | 八田原遺跡 BB Ⅲ | 三島市沢地字八田原 | 351857 | 1385557 | 139 | | | | | | | | | | | | | | | | | | | | | 笹原千賀子 1997 | 発掘 |
| 220400 | 上石敷遺跡 草創期 | 富士宮市小泉石敷 | 351313 | 1383757 | 122 | | | | | | ○ | | | | ○ | | | | | | | | | | | | 発掘 |
| 220401 | 南部谷戸遺跡 草創期 | 富士宮市星山 | 351247 | 1383646 | 119 | | | | | | ○ | | | | ○ | | | | | | | | | | | | 発掘 |
| 220402 | 千居遺跡 草創期 | 富士宮市上条千居 | 351728 | 1383511 | 391 | | | | | | | | | | ○ | | | | | | | | | | | | 発掘 |
| 220403 | 滝戸遺跡 草創期 | 富士宮市野中 | 351309 | 1383606 | 140 | | | | | | ○ | | | | | | | | | | | | | | | | 発掘 |
| 220404 | 若宮遺跡 草創期 | 富士宮市若宮 | 351306 | 1383841 | 160 | | | | | | | | | | ○ | | | | | | | | | | | | 発掘 |
| 220405 | 寺中遺跡 草創期 | 伊東市宇佐美 | 350046 | 1390429 | 40 | | | | | | ○ | | | | | | | | | | | | | | | | 発掘 |
| 220406 | 三の原遺跡 草創期 | 伊東市富戸 | 345512 | 1390803 | 130 | | | | | | ○ | | | | | | | | | | | | | | | | 発掘 |
| 220407 | 青木原遺跡 | 島田市阪本 | 344854 | 1381213 | 85 | ○ | | | | | | | | | | | | | | | | | | | | 島田市教委 1996a | 発掘 |
| 220408 | 原ノ平遺跡 | 島田市湯日字下原 | 344848 | 1381059 | 126 | | | | | | ○ | | | | | ○ | | | | | | | | | | 島田市教委 1992b | 発掘 |
| 220409 | 旗指遺跡 第 1 地点 | 島田市伊田旗指 | 345048 | 1380927 | 105 | | | | | | ○ | | | | ○ | | | | | | | | ○ | | | 渋谷昌彦・坂巻隆一 1987 | 発掘 |
| 220410 | 旗指遺跡 第 2 地点 | 島田市伊田旗指 | 345045 | 1380929 | 85 | | | | | | | | | | ○ | | | | | | | | | | | | 発掘 |
| 220411 | 旗指遺跡 第 4 地点 | 島田市伊田旗指 | 345045 | 1380941 | 110 | | | | | | | | | | ○ | | | | | | | | ○ | | | 島田市教委 1976 | 発掘 |
| 220412 | 旗指遺跡 第 6 地点 | 島田市伊田旗指 | 345044 | 1380949 | 110 | | | | | | | | | | ○ | | | | | | | | ○ | | | 島田市教委 1976 | 発掘 |
| 220413 | 旗指遺跡 第 8 地点 | 島田市伊田旗指 | 345033 | 1381020 | 85 | | | | | | | | | | | ○ | | | | | | | | | | 島田市教委 1996b | 発掘 |
| 220414 | 旗指遺跡 第 1 地点 草創期 | 島田市旗指 | 345102 | 1380927 | 180 | | | | | | | | | | ○ | | | | | | | ○ | | | | | 発掘 |
| 220415 | 旗指古窯址遺跡 草創期 | 島田市旗指 | 345044 | 1380957 | 68 | | | | | | | | | | ○ | | | | | | | | | | | | 発掘 |
| 220416 | 吹木原遺跡 | 島田市湯日吹木 | 344833 | 1380925 | 160 | ○ | | | | | | | ○ | | | | | | | | | | | | | 磯部武男 1971/ 島田市教委 1992a | 採集 |
| 220417 | 地蔵原遺跡 草創期 | 島田市河原町 | 344822 | 1381207 | 61 | | | | | | | | | | ○ | | | | | | | | | | | | 発掘 |
| 220418 | 風西遺跡 | 島田市湯日本村 | 344829 | 1381026 | 120 | | | | | | | | ○ | | | | | | | | | | | | | 磯部 1971 | 採集 |
| 220419 | 御小屋原遺跡 草創期 | 島田市湯日 | 344840 | 1380944 | 147 | | | | | | | | | | ○ | | | | | | | | | | | | 発掘 |
| 220420 | 御小屋原Ⅰ遺跡 第Ⅳ層 | 島田市湯日中講 | 344839 | 1380934 | 158 | | | | | | | | ○ | | | ○ | | | | | | | | | | 島田市教委 1994 | 発掘 |
| 220421 | 御小屋原Ⅱ遺跡 | 島田市湯日中講 | 344835 | 1380950 | 152 | ○ | | | | | | | | | | | | | | | | | | | | 島田市教委 1992a | 発掘 |
| 220422 | 宮裏遺跡 | 島田市阪本字宮裏 | 344818 | 1381306 | 42 | ○ | | | | | | | | | | | | | | | | | | | | 静岡県埋蔵文化財調査研究所 2002 | 採集 |
| 220423 | 大鳥遺跡 第 1 文化層 | 島田市伊太 | 345037 | 1380844 | 90 | ○ | | | | | ○ | ○ | | | | ○ | | | | | | | ○ | ○ | | 島田市博物館 1997 | 発掘 |
| 220424 | 大鳥遺跡 第 2 文化層 | 島田市伊太 | 345037 | 1380844 | 90 | | | | | | | | | | | | | | | | | | | | | 島田市博物館 1997 | 発掘 |
| 220425 | 大鳥遺跡 草創期 | 島田市伊太 | 345037 | 1380847 | 76 | | | | | | | | | | ○ | | | | | | | | | | | | 発掘 |
| 220426 | 屋敷原遺跡 | 島田市湯日中講 | 344837 | 1381011 | 146 | ○ | | | | ○ | ○ | | | | | ○ | | | | | | | | | | 島田市教委 1992a | 発掘 |
| 220427 | 天間沢Ⅱ遺跡 草創期 | 富士市天間 | 351234 | 1383835 | 93 | | | | | | ○ | | | | | | | | | | | | | | | | 発掘 |
| 220428 | 矢川上 C 遺跡 縄文 | 富士市船津字矢川上 | 350956 | 1384456 | 107 | | | | | | | | | | ○ | | | | | | | | | | | 柴田亮平ほか 2013 | 発掘 |
| 220429 | 矢川上 C 遺跡 YL | 富士市船津字矢川上 | 350956 | 1384456 | 107 | ○ | | | | ○ | ○ | | ○ | | | ○ | ○ | | ○ | ○ | ○ | | ○ | ○ | | 柴田亮平ほか 2012 | 発掘 |
| 220430 | 矢川上 C 遺跡 YL ～ BB O | 富士市船津字矢川上 | 350956 | 1384456 | 108 | ○ | | | | ○ | ○ | | | | | ○ | ○ | | ○ | | | | ○ | ○ | | 柴田亮平ほか 2011 | 発掘 |
| 220431 | 矢川上 C 遺跡 SC Ⅰ～ BB Ⅰ | 富士市船津字矢川上 | 350956 | 1384456 | 108 | ○ | | | | | | | | | | ○ | ○ | | | | | | ○ | ○ | | 柴田亮平ほか 2010 | 発掘 |
| 220432 | 矢川上 C 遺跡 NL ～ SC Ⅲ s3 | 富士市船津字矢川上 | 350956 | 1384456 | 109 | ○ | | | | | | | | | | ○ | | | ○ | | | | ○ | | | 柴田亮平ほか 2009 | 発掘 |
| 220433 | 新屋原 1 遺跡 | 磐田市向笠字新屋原 | 344603 | 1375157 | 75 | ○ | | | | | | | | | | | | | | | | | | | | 市野浩世・鈴木久雄ほか 1980 | 採集 |
| 220434 | 梵天北遺跡 | 磐田市匂坂中字梵天 | 344601 | 1375024 | 76 | | | | | | | | | | | | | | | | | | | | | | 発掘 |
| 220435 | 五平上遺跡 | 磐田市寺谷 | 344700 | 1375031 | 94 | | | | | | | | | | | | | | | | | | | | | 市野浩世・鈴木久雄ほか 1980 | 採集 |
| 220436 | 五軒屋 1 遺跡 | 磐田市大藤字五軒屋 | 344530 | 1375138 | 66 | ○ | | | | | | | | | | | | | | | | | | | | 静岡県埋文情報管理サイト | 採集 |
| 220437 | 東原Ⅴ遺跡 | 磐田市東原 | 344407 | 1375057 | 35 | | | | | | | | | | | | | | | | | | | | | 豊田町教委 1999 | 採集 |
| 220438 | 東原Ⅷ遺跡 | 磐田市東原 | 344450 | 1375102 | 51 | | | | | | | | | | | | | | | | | | | | | 静岡県埋文情報管理サイト | 採集 |
| 220439 | 東原Ⅰ遺跡 | 磐田市東原 | 344501 | 1375040 | 56 | | | | | | | | | | | | | | | | | | | | | 豊田町教委 1999 | 採集 |
| 220440 | 東原Ⅶ遺跡 | 磐田市東原 | 344415 | 1375044 | 30 | | | | | | | | | | | | | | | | | | | | | 静岡県埋文情報管理サイト | 採集 |
| 220441 | 東原Ⅱ遺跡 | 磐田市東原 | 344445 | 1375037 | 48 | ○ | | | | | | | | | | | | | | | | | | | | 豊田町教委 1999 | 採集 |
| 220442 | 東原Ⅵ遺跡 | 磐田市東原 | 344420 | 1375040 | 30 | | | | | | | | | | | | | | | | | | | | | 静岡県埋文情報管理サイト | 採集 |
| 220443 | 東原Ⅲ遺跡 | 磐田市東原 | 344430 | 1375045 | 46 | | | | | | | | | | | | | | | | | | | | | 豊田町教委 1999 | 採集 |
| 220444 | 東原Ⅳ遺跡 | 磐田市東原 | 344421 | 1375041 | 40 | | | | | | | | | | | | | | | | | | | | | 豊田町教委 1999 | 採集 |
| 220445 | 広野遺跡 | 磐田市広野 | 344420 | 1375030 | 46 | ○ | | | | | ○ | ○ | | | | ○ | | | ○ | | | | ○ | ○ | ○ | 豊田町教委 1996a | 発掘 |
| 220446 | 広野北遺跡 | 磐田市広野 | 344435 | 1375019 | 48 | ○ | | | | | ○ | | ○ | | | ○ | ○ | | ○ | ○ | ○ | | ○ | ○ | ○ | 平安博物館 1985 | 発掘 |
| 220447 | 藤上原 8 遺跡 | 磐田市大藤字藤上原 | 344743 | 1375056 | 107 | | | | | | ○ | | | | | | | | | | | | | | | 市野浩世・鈴木久雄ほか 1980 | 採集 |
| 220448 | 藤上原 10 遺跡 | 磐田市大藤字藤上原 | 344742 | 1375056 | 105 | | | | | | | | | | | | | | | | | | | | | 市野浩世・鈴木久雄ほか 1980 | 採集 |
| 220449 | 藤上原 13 遺跡 | 磐田市大藤字藤上原 | 344740 | 1375107 | 104 | | | | | | | | | | | | | | | | | | | | | 市野浩世・鈴木久雄ほか 1980 | 採集 |
| 220450 | 藤上原 11 遺跡 | 磐田市大藤字藤上原 | 344743 | 1375106 | 108 | | | | | | | | | | | | | | | | | | | | | 市野浩世・鈴木久雄ほか 1980 | 採集 |
| 220451 | 藤上原 14 遺跡 | 磐田市大藤字藤上原 | 344813 | 1375107 | 117 | | | | | | | | | | | | | | | | | | | | | 市野浩世・鈴木久雄ほか 1980 | 採集 |
| 220452 | 藤上原 9 遺跡 | 磐田市大藤字藤上原 | 344744 | 1375057 | 107 | | | | | | | | | | | | | | | | | | | | | 市野浩世・鈴木久雄ほか 1980 | 採集 |
| 220453 | 藤上原 2 遺跡 | 磐田市大藤字藤上原 | 344810 | 1375102 | 115 | | | | | | | | | | | | | | | | | | | | | 市野浩世・鈴木久雄ほか 1980 | 採集 |
| 220454 | 藤上原 6 遺跡 | 磐田市大藤字藤上原 | 344752 | 1375107 | 112 | | | | | | | | ○ | | | | | | | | | | | | | 市野浩世・鈴木久雄ほか 1980 | 採集 |
| 220455 | 藤上原 4 遺跡 | 磐田市大藤字藤上原 | 344801 | 1375103 | 112 | | | | | | | | | | | | | | | | | | | | | 市野浩世・鈴木久雄ほか 1980 | 採集 |
| 220456 | 藤野 1 遺跡 | 磐田市大藤字藤野 | 344721 | 1375122 | 98 | | | | | | | | | | | ○ | | | | | | | | | | 市野浩世・鈴木久雄ほか 1980 | 採集 |
| 220457 | 藤野 2 遺跡 | 磐田市大藤字藤野 | 344732 | 1375108 | 101 | ○ | | | | | | | | | | | | | | | | | | | | 市野浩世・鈴木久雄ほか 1980 | 採集 |
| 220458 | 池端前遺跡 | 磐田市大藤字藤上原 | 344753 | 1375100 | 109 | ○ | | | | | | | | | | ○ | ○ | | | | | | | ○ | | 麻生優・小田静雄 1966/ 磐田市教委 1998 | 発掘 |
| 220459 | 上坂上Ⅰ遺跡 | 磐田市高見丘上坂上 | 344519 | 1375021 | 61 | | | | | | | | | | | | | | | | | | | | | 豊田町教委 1999 | 採集 |
| 220460 | 上谷遺跡 | 磐田市岩田字匂坂上 | 344627 | 1375017 | 85 | | | | | | | | | | | | | | | | | | | | | 市野浩世・鈴木久雄ほか 1980 | 採集 |
| 220461 | 加茂東原Ⅰ遺跡 | 磐田市富丘 | 344408 | 1375021 | 39 | | | | | | | | | | | | | | | | | | ○ | ○ | | 豊田町教委 1996b | 発掘 |
| 220462 | 加茂東原Ⅱ遺跡 | 磐田市富丘 | 344402 | 1375035 | 37 | | | | | | | | | | | | | | | | | | | | | 豊田町教委 1999 | 確認 |
| 220463 | 加茂東原Ⅲ遺跡 | 磐田市富丘 | 344445 | 1375045 | 35 | | | | | | | | | | | ○ | | | | | | | | ○ | | 豊田町教委 1997 | 発掘 |
| 220464 | 上原 1 遺跡 | 磐田市大藤字上原 | 344725 | 1375051 | 100 | | | | | | | | | | | | | | | | | | | | | 市野浩世・鈴木久雄ほか 1980 | 採集 |
| 220465 | 上原 2 遺跡 | 磐田市大藤字上原 | 344708 | 1375034 | 100 | ○ | | | | | | | | | | | | | | | | | | | | 市野浩世・鈴木久雄ほか 1980 | 採集 |
| 220466 | 上原 3 遺跡 | 磐田市大藤字上原 | 344715 | 1375051 | 100 | | | | | | | | | | | | | | | | | | | | | 市野浩世・鈴木久雄ほか 1980 | 採集 |
| 220467 | 上原 4 遺跡 | 磐田市大藤字上原 | 344705 | 1375054 | 97 | | | | | | | | | | | | | | | | | | | | | 市野浩世・鈴木久雄ほか 1980 | 採集 |
| 220468 | 狐塚遺跡 | 磐田市藤上原字掛下平松 | 344736 | 1375059 | 103 | | | | | | | | | | | | | | | | | | | ○ | | | 発掘 |
| 220469 | 狐塚西遺跡 | 磐田市藤上原字大道西 | 344738 | 1375049 | 105 | | | | | | | | | | | | | | | | | | | | | 静岡県埋文情報管理サイト | 発掘 |
| 220470 | 国分寺・国府台遺跡 | 磐田市国府台 | 344312 | 1375053 | 19 | ○ | | | | | | | | | | ○ | | | | | | | ○ | ○ | | 磐田市埋文 C1987 | 発掘 |
| 220471 | 京見塚遺跡 | 磐田市国府台 | 344325 | 1375022 | 33 | ○ | | | | ○ | | ○ | | | | ○ | ○ | | | | | | ○ | ○ | ○ | 山村宏・小林ゆり 1982 | 発掘 |
| 220472 | 道東遺跡 | 磐田市大久保 | 344701 | 1375037 | 96 | ○ | ○ | | | | | | | | | ○ | ○ | | ○ | | | | | ○ | | 磐田市埋文 C1992・1993 | 発掘 |
| 220473 | 美登里 1 遺跡 | 磐田市見附字美登里 | 344439 | 1375113 | 48 | | | | | | | | | | | | | | | | | | | | | 静岡県埋文情報管理サイト | 採集 |
| 220474 | 中峠遺跡 | 磐田市上神増字大手外 | 344847 | 1375101 | 100 | | | | | | | | | | | | | | | | | | | | | 静岡県埋文情報管理サイト | 採集 |
| 220475 | 大久保 1 遺跡 | 磐田市大藤字大久保 | 344639 | 1375048 | 87 | | | | | | | | | | | | | | | | | | | | | 市野浩世・鈴木久雄ほか 1980 | 採集 |
| 220476 | 大久保 2 遺跡 | 磐田市大藤字大久保 | 344635 | 1375051 | 88 | | | | | | | | | | | | | | | | | | | | | 市野浩世・鈴木久雄ほか 1980 | 採集 |
| 220477 | 大手前Ⅰ遺跡 | 磐田市上神増字大手内 | 344847 | 1375110 | 100 | | | | | | | | | | | | | | | | | | | | | 静岡県埋文情報管理サイト | 採集 |
| 220478 | 大手前Ⅱ遺跡 | 磐田市上神増字大手外 | 344842 | 1375109 | 130 | | | | | | | | | | | | | | | | | | | | | 袋井市教委 1994 | 採集 |
| 220479 | 大谷原 2 遺跡 | 磐田市大藤字大谷原 | 344749 | 1375121 | 109 | | | | | | | | | | | | | | | | | | | | | 市野浩世・鈴木久雄ほか 1980 | 採集 |
| 220480 | 大谷原遺跡 | 磐田市藤上原～袋井市大谷西原 | 344742 | 1375119 | 107 | ○ | | | | | | | | | | | | | | | | | | | | | 採集 |
| 220481 | 大谷原 1 遺跡 | 磐田市大藤字大谷原 | 344804 | 1375119 | 112 | | | | | | | | ○ | | | | | | | | | | | | | 市野浩世・鈴木久雄ほか 1980 | 採集 |
| 220482 | 匂坂上 5 遺跡 | 磐田市磐田字匂坂上 | 344620 | 1375021 | 80 | ○ | | | | | | | | | | ○ | | | | | | | | | | 市野浩世・鈴木久雄ほか 1980 | 採集 |
| 220483 | 匂坂上 1 遺跡 | 磐田市磐田字匂坂上 | 344625 | 1375023 | 83 | ○ | | | | | ○ | | | | | | | | | | | | | | | 市野浩世・鈴木久雄ほか 1980 | 採集 |
| 220484 | 匂坂上 10 遺跡 | 磐田市匂坂上・匂坂中 | 344604 | 1375024 | 78 | | | | | | | | | | | | | | | | | | | ○ | | | 発掘 |

| ID | 遺跡名 | 所在地 | 緯度 | 経度 | 標高 | ナイフ形石器 | 台形石器 | 斧形石器 | 剥片尖頭器 | 角錐状石器 | 槍先形尖頭器 | 両面調整石器 | 細石刃・細石核 | 神子柴型石斧 | 有茎尖頭器 | 掻器・削器 | 彫器 | 砥石 | 叩石 | 台石 | 礫器 | 草創期土器 | ブロック | 礫群・配石 | 炭化物集中 | 文献 | 調査歴 |
|---|---|---|---|---|---|---|---|---|---|---|---|---|---|---|---|---|---|---|---|---|---|---|---|---|---|---|---|
| 220485 | 匂坂上９遺跡 | 磐田市磐田字匂坂上 | 344627 | 1375017 | 79 | | | | | | | | | | | | | | | | | | | | | 市野浩世・鈴木久雄ほか 1980 | 採集 |
| 220486 | 匂坂上７遺跡 | 磐田市磐田字匂坂上 | 344613 | 1375033 | 79 | ○ | | | | | | | | ○ | | ○ | | | | | | | | | | 市野浩世・鈴木久雄ほか 1980 | 採集 |
| 220487 | 匂坂上２遺跡 | 磐田市磐田字匂坂上 | 344608 | 1375040 | 81 | ○ | | | | | ○ | | ○ | | | ○ | | | ○ | | | | ○ | ○ | | 磐田市教委 1997 | 発掘 |
| 220488 | 匂坂上６遺跡 | 磐田市磐田字匂坂上 | 344615 | 1375026 | 80 | | | | | | | | ○ | | | | | | | | | | | | | 市野浩世・鈴木久雄ほか 1980 | 採集 |
| 220489 | 匂坂上３遺跡 | 磐田市磐田字匂坂上 | 344630 | 1375029 | 88 | | | | | | | | | | | | | | | | | | | | | 市野浩世・鈴木久雄ほか 1980 | 採集 |
| 220490 | 匂坂上４遺跡 | 磐田市磐田字匂坂上 | 344620 | 1375038 | 80 | ○ | | | | | | | | | | ○ | | | | | | | ○ | ○ | | 磐田市教委 1988/1989 | 発掘 |
| 220491 | 匂坂中上１遺跡 | 磐田市岩田字匂坂中上 | 344556 | 1375032 | 74 | ○ | | | | | ○ | | ○ | | | ○ | ○ | | ○ | ○ | | | ○ | ○ | ○ | 磐田市教委 1994/1996 | 発掘 |
| 220492 | 匂坂中下５遺跡 | 磐田市匂坂中下 | 344543 | 1375034 | 72 | ○ | | | | | ○ | | ○ | | | ○ | ○ | | ○ | ○ | ○ | | ○ | ○ | ○ | 磐田市教委 1994/1996 | 発掘 |
| 220493 | 匂坂中下１遺跡 | 磐田市岩田字匂坂中下 | 344548 | 1375026 | 71 | ○ | | | | | | | | | | | | | | | | | | | | 市野浩世・鈴木久雄ほか 1980 | 採集 |
| 220494 | 匂坂中下２遺跡 | 磐田市岩田字匂坂中下 | 344539 | 1375030 | 70 | | | | | | | | | | | | | | | | | | | | | 市野浩世・鈴木久雄ほか 1980 | 採集 |
| 220495 | 匂坂中下３遺跡 下層 | 磐田市岩田字匂坂中下 | 344537 | 1375027 | 70 | | | | | | | | | | | | | | ○ | | | | | | | 磐田市教委 1986 | 発掘 |
| 220496 | 匂坂中下３遺跡 上層 | 磐田市岩田字匂坂中下 | 344537 | 1375027 | 70 | ○ | | | | | | | | | | | | | | | | | | ○ | | 磐田市教委 1986 | 発掘 |
| 220497 | 坂上遺跡 | 磐田市岩田字寺谷 | 344638 | 1375019 | 90 | ○ | | | | | ○ | | | | | ○ | ○ | | ○ | ○ | | | ○ | ○ | | 磐田市文化財保存顕彰会 1989 | 発掘 |
| 220498 | 高見丘Ⅰ遺跡 | 磐田市高見丘 | 344519 | 1375030 | 62 | | | | | | | | | | | | | | | | | | | | | 豊田町教委 1999 | 確認 |
| 220499 | 高見丘Ⅱ遺跡 | 磐田市高見丘 | 344507 | 1375022 | 58 | | | | | | | | | | | ○ | | | | | | | | | | 豊田町教委 1999 | 確認 |
| 220500 | 高見丘Ⅲ遺跡 | 磐田市高見丘 | 344456 | 1375023 | 54 | ○ | | | | | ○ | | | | | ○ | ○ | | ○ | ○ | | | ○ | ○ | ○ | 静岡県埋蔵文化財調査研究所 1998 | 発掘 |
| 220501 | 高見丘Ⅳ遺跡 | 磐田市高見丘 | 344451 | 1375023 | 52 | ○ | | | | | ○ | | ○ | | | ○ | | | ○ | ○ | | | ○ | ○ | ○ | 静岡県埋蔵文化財調査研究所 1998 | 発掘 |
| 220502 | 寺谷遺跡 | 磐田市寺谷 | 344654 | 1375027 | 92 | ○ | | | | | ○ | | ○ | | | ○ | ○ | | ○ | ○ | | | ○ | ○ | ○ | 平安博物館 1980 | 発掘 |
| 220503 | 寺谷２遺跡 | 磐田市寺谷 | 344635 | 1375030 | 87 | | | | | | | | | | | | | | | | | | | | | 市野浩世・鈴木久雄ほか 1980 | 採集 |
| 220504 | 善光平遺跡 | 磐田市社山善光平 | 344916 | 1375119 | 50 | | | | | | | | | | | | | | | | | | | | | 静岡県埋文情報管理サイト | 採集 |
| 220505 | 溝ノ口遺跡 | 掛川市吉岡字溝ノ口 | 344743 | 1375629 | 57 | | | | | | | | | | | ○ | | | | | | | | | | 掛川市教委 2000 | 発掘 |
| 220506 | 団子塚遺跡 | 袋井市諸井字北山 | 344352 | 1375540 | 25 | | | | | | | | | | | | ○ | | | | | | | | | 浅羽町史編さん委 1997 | 採集 |
| 220507 | 北山遺跡 | 袋井市諸井字北山 | 344352 | 1375511 | 20 | ○ | | | | | | | | | | | | | | | | | | | | 浅羽町教委 1987/ 浅羽町史編さん委 1997 | 発掘 |
| 220508 | 大谷原遺跡 | 袋井市大谷 | 344803 | 1375119 | 113 | ○ | | | | | | | | | | | | | | | | | | | | 静岡県埋文情報管理サイト | 採集 |
| 220509 | 山田原Ⅴ遺跡 | 袋井市山田 | 344836 | 1375116 | 120 | ○ | | | | | | | | | | ○ | | | | | | | | | | 袋井市教委 1994 | 採集 |
| 220510 | 山田原Ⅰ遺跡 | 袋井市山田 | 344836 | 1375115 | 120 | ○ | | | | | | | | | | | | | | | | | | | | 袋井市教委 1994 | 採集 |
| 220511 | 山田原Ⅱ遺跡 | 袋井市山田 | 344830 | 1375110 | 120 | ○ | | | | | ○ | | | | | ○ | ○ | | ○ | ○ | | | ○ | ○ | ○ | 袋井市教委 1994 | 発掘 |
| 220512 | 山田原Ⅵ遺跡 | 袋井市山田 | 344843 | 1375122 | 120 | | | | | | | | | | | | | | | | | | | | | 静岡県埋文情報管理サイト | 採集 |
| 220513 | 山田原Ⅲ遺跡 | 袋井市山田 | 344833 | 1375127 | 120 | ○ | | | | | ○ | | | | | | | | | | | | | | | 静岡県埋文情報管理サイト | 採集 |
| 220514 | 山田原Ⅳ遺跡 | 袋井市山田 | 344842 | 1375123 | 120 | | | | | | ○ | | | | | | | | | | | | | | | 袋井市教委 1994 | 採集 |
| 220515 | 山田西原遺跡 | 袋井市山田西原 | 344817 | 1375108 | 118 | | | | | | | | ○ | | | | | | | | | | | | | 袋井市教委 1994 | 採集 |
| 220516 | 日向遺跡 | 裾野市公文名字日向 | 351041 | 1385528 | 179 | ○ | | | | | | | | | | | | | | | | | | | | 裾野市史編纂専門委 1992 | 踏査 |
| 220517 | 細野沢遺跡 草創期 | 裾野市千福 | 351160 | 1385308 | 752 | | | | | | | | | | ○ | | | | | | | | | | | | 発掘 |
| 220518 | 佛ヶ尾遺跡 草創期 | 裾野市大畑佛ヶ尾 | 351129 | 1385327 | 229 | | | | | | ○ | | | | ○ | | | | | | | | | | | | 発掘 |
| 220519 | 佛ヶ尾遺跡 YL | 裾野市大畑 | 351122 | 1385322 | 256 | ○ | | | | | ○ | | ○ | | | ○ | ○ | | | | | | ○ | ○ | | 野田正人ほか 2007 | 発掘 |
| 220520 | 佛ヶ尾遺跡 BB Ⅲ | 裾野市大畑 | 351122 | 1385322 | 257 | | | | | | | | | | | ○ | | | | | | | | | | 野田正人ほか 2008 | 発掘 |
| 220521 | 入ノ洞Ｂ遺跡 YLU | 裾野市桃園字入ノ洞 | 351054 | 1385313 | 230 | ○ | | | | | ○ | | | | | | | | | | | | | | | 藁科泰裕ほか 2008 | 発掘 |
| 220522 | 入ノ洞Ｂ遺跡 YLL | 裾野市桃園字入ノ洞 | 351054 | 1385313 | 230 | ○ | ○ | | | | | | | | | ○ | | | | | | | ○ | ○ | | 藁科泰裕ほか 2008 | 発掘 |
| 220523 | 入ノ洞Ｂ遺跡 BB Ⅳ | 裾野市桃園字入ノ洞 | 351054 | 1385313 | 230 | | | ○ | | | | | | | | | | | | | | | | | | 藁科泰裕ほか 2008 | 発掘 |
| 220524 | 上川遺跡 住居跡覆土 | 裾野市御宿 | 351254 | 1385420 | 260 | ○ | | | | | ○ | | ○ | | | | | | | | | | | | | 静岡県教委・裾野市教委 1987 | 発掘 |
| 220525 | 上川遺跡 草創期 | 裾野市御宿 | 351320 | 1385435 | 278 | | | | | | ○ | | | | | | | | | | | | | | | 静岡県教委・裾野市教委 1986 | 発掘 |
| 220526 | 丸山Ⅱ遺跡 休場層 | 裾野市公文名字丸山 | 351042 | 1385534 | 190 | ○ | | | | | | | | | | | | | | | | | | | | 裾野市史編纂専門委 1993 | 踏査 |
| 220527 | 尾畑遺跡 | 裾野市桃園字尾畑 | 351019 | 1385400 | 150 | ○ | | | | | | | | | | ○ | | | | | | | | | | 裾野市史編纂専門委 1995 | 採集 |
| 220528 | 老平遺跡 草創期 | 裾野市大畑老平 | 351117 | 1385317 | 240 | | | | | | ○ | | | | ○ | | | | | | | | | | | | 発掘 |
| 220529 | 老平遺跡 YLU | 裾野市大畑字老平 | 351117 | 1385322 | 260 | ○ | | | | | ○ | | ○ | | | | | | | | | | ○ | ○ | | 阿部敬 2008 | 発掘 |
| 220530 | 老平遺跡 YLM | 裾野市大畑字老平 | 351117 | 1385322 | 260 | | | | | | | | | | | | | | | | | | | ○ | | 阿部敬 2008 | 発掘 |
| 220531 | 老平遺跡 BBO ～ YLL | 裾野市大畑字老平 | 351117 | 1385322 | 257 | ○ | | | | | | | | | | | | | | | | | ○ | | | 阿部敬 2008 | 発掘 |
| 220532 | 老平遺跡 BB Ⅰ | 裾野市大畑字老平 | 351117 | 1385322 | 260 | | | | | | | | | | | | | | | | | | ○ | | | 阿部敬 2008 | 発掘 |
| 220533 | 下ノ大窪遺跡 草創期 | 裾野市大畑下ノ大窪 | 351112 | 1385325 | 241 | | | | | | | | | | ○ | | | | | | | | | | | 阿部敬ほか 2008 | 発掘 |
| 220534 | 下ノ大窪遺跡 YLU | 裾野市大畑字下ノ大窪 | 351108 | 1385333 | 258 | ○ | | | | | ○ | | | | | ○ | | | ○ | ○ | | | ○ | ○ | | 阿部敬ほか 2008 | 発掘 |
| 220535 | 下ノ大窪遺跡 YLM | 裾野市大畑字下ノ大窪 | 351108 | 1385333 | 258 | | | | | | | | | | | | | | | | | | | ○ | | 阿部敬ほか 2008 | 発掘 |
| 220536 | 下ノ大窪遺跡 BBO ～ YLL | 裾野市大畑字下ノ大窪 | 351108 | 1385333 | 257 | ○ | | | | ○ | | | | | | ○ | | | ○ | | | | ○ | ○ | | 阿部敬ほか 2008 | 発掘 |
| 220537 | 下ノ大窪遺跡 BB Ⅰ | 裾野市大畑字下ノ大窪 | 351108 | 1385333 | 257 | | | | | | | | | | | ○ | ○ | | ○ | | | | ○ | ○ | | 阿部敬ほか 2008 | 発掘 |
| 220538 | 下ノ大窪遺跡 BB Ⅲ | 裾野市大畑字下ノ大窪 | 351108 | 1385333 | 259 | ○ | | | | | | | | | | ○ | | | | | | | ○ | ○ | | 阿部敬ほか 2008 | 発掘 |
| 220539 | 棚返遺跡 草創期 | 裾野市今里棚返 | 351304 | 1385315 | 312 | | | | | | ○ | | | | ○ | | | | | | | | | | | | 発掘 |
| 220540 | 富沢平林遺跡 | 裾野市富沢字平林 | 351015 | 1385345 | 177 | | | | | | ○ | | | | | | | | | | | | | | | 裾野市史編纂専門委 1994 | 踏査 |
| 220541 | 塚松遺跡 草創期 | 裾野市北野富窪 | 351026 | 1385328 | 171 | | | | | | ○ | | | | ○ | | | | | | | | | | | 藁科泰裕ほか 2008 | 発掘 |
| 220542 | 塚松遺跡 YL | 裾野市北野字富窪 | 351014 | 1385315 | 212 | ○ | ○ | | | | ○ | | | | | ○ | ○ | | | | ○ | | ○ | ○ | | 藁科泰裕ほか 2008 | 発掘 |
| 220543 | 塚松遺跡 YL ～ | 裾野市北野字富窪 | 351014 | 1385315 | 212 | | | | | | | | ○ | | | | | | | | | | | | | 藁科泰裕ほか 2008 | 発掘 |
| 220544 | 塚松遺跡 BB Ⅰ | 裾野市北野字富窪 | 351014 | 1385315 | 207 | ○ | | | | | | | | | | ○ | | | | | | | | ○ | | 藁科泰裕ほか 2008 | 発掘 |
| 220545 | 塚松遺跡 BB Ⅲ | 裾野市北野字富窪 | 351014 | 1385315 | 207 | | | | | | | | | | | ○ | | | | | | | ○ | ○ | | 藁科泰裕ほか 2008 | 発掘 |
| 220546 | 内野山Ⅴ遺跡 YL | 裾野市富沢 | 351024 | 1385320 | 217 | ○ | | | | | ○ | | | | | | | | | | | | ○ | ○ | | 藁科泰裕ほか 2008 | 発掘 |
| 220547 | 内野山Ⅴ遺跡 BB Ⅰ | 裾野市富沢 | 351024 | 1385320 | 217 | | | | | | | | | | | | | | | | | | ○ | ○ | | 藁科泰裕ほか 2008 | 発掘 |
| 220548 | 甲之背遺跡 草創期 | 伊豆市城 | 345748 | 1390005 | 182 | | | | | | ○ | | | | ○ | ○ | | | | | | ○ | | | | 甲之背遺跡 | 発掘 |
| 220549 | 猪野大平遺跡 草創期 | 伊豆市小土肥 | 345542 | 1384929 | 544 | | | | | | | | | | ○ | | | | | | | | | | | | 発掘 |
| 220550 | 三沢西原遺跡 | 菊川市三沢字西原 | 344319 | 1380547 | 49 | ○ | | | | | ○ | | | | | | | | | | | | ○ | ○ | | 菊川町教委 1985 | 発掘 |
| 220551 | アイノ山Ｂ遺跡 表採 | 伊豆の国市浮橋字間ノ山 | 350125 | 1390043 | 300 | | | | | | | | | | | ○ | | | | | | | | | | 漆畑稔 1969 | 採集 |
| 220552 | 長者ヶ原遺跡 表採 | 伊豆の国市長者ヶ原 | 350047 | 1390130 | 190 | ○ | | | | | | | | | | | | | | | | | | | | 漆畑稔 1969 | 採集 |
| 220553 | 下人原遺跡 表採 | 田方郡函南町上沢 | 350623 | 1385742 | 90 | ○ | | | | | ○ | | ○ | | | | ○ | | | | | | | | | 秋本真澄 1968 | 採集 |
| 220554 | 五反田遺跡 | 田方郡函南町仁田 | 350454 | 1385649 | 10 | | | | | | ○ | | | | ○ | | | | | | | | | | | 岩本貴 2005 | 発掘 |
| 220555 | 伊豆通信病院遺跡 草創期 | 田方郡函南町柏谷 | 350525 | 1385722 | 40 | | | | | | | | | | ○ | | | | | | | | | | | | 発掘 |
| 220556 | 上原遺跡 第Ⅰ文化層 | 田方郡函南町仁田９番地 | 350660 | 1385834 | 159 | ○ | | | | | | | | | | ○ | | | | | | | ○ | | | 伊藤恒彦・長野康敏 2001 | 発掘 |
| 220557 | 上原遺跡 第Ⅱ文化層 | 田方郡函南町仁田１０番地 | 350660 | 1385834 | | | ○ | | | | | ○ | | | | ○ | ○ | | ○ | ○ | ○ | | ○ | ○ | | 伊藤恒彦・長野康敏 2002 | 発掘 |
| 220558 | 上原遺跡 第Ⅲ文化層 | 田方郡函南町仁田１１番地 | 350660 | 1385834 | | | ○ | | | | | | | | | ○ | | | | | | | | | | 伊藤恒彦・長野康敏 2003 | 発掘 |
| 220559 | 上黒岩遺跡 YL | 田方郡函南町桑原字上黒岩 | 350612 | 1385849 | 190 | ○ | | | | | ○ | | | | | ○ | | | | | | | | | | 長野康敏・伊藤恒彦 1989 | 発掘 |
| 220560 | 上西の窪遺跡 表採 | 伊豆の国市浮橋字西の窪 | 350107 | 1390005 | 310 | | | | | | | | | | | ○ | | | | | | | | | | 漆畑稔 1969 | 採集 |
| 220561 | 茅野Ａ遺跡 表採 | 伊豆の国市下畑字茅野 | 350036 | 1385924 | 250 | ○ | | | | | | | | | | | | | | | | | | | | 漆畑稔 1969 | 採集 |
| 220562 | 茅野Ｂ遺跡 表採 | 伊豆の国市浮橋字茅野 | 350051 | 1385943 | 290 | ○ | | | | | | | | | | | | | | | | | | | | 漆畑稔 1969 | 採集 |
| 220563 | 高勝寺遺跡 草創期 | 伊豆の国市吉田 | 345950 | 1385643 | 92 | | | | | | | | | | ○ | | | | | | | | | | | | 発掘 |
| 220564 | 久根ヶ崎遺跡 YL | 伊豆の国市奈古谷久根ヶ崎 | 350441 | 1385802 | 15 | | | | | | | | | | | | | | | | | | ○ | | | 小野真一・秋元眞澄ほか 1994 | 発掘 |
| 220565 | 久根ヶ崎遺跡 BB Ⅰ | 伊豆の国市奈古谷久根ヶ崎 | 350441 | 1385802 | 15 | | | | | | | | | | | | | | | | | | | | | 小野真一・秋元眞澄ほか 1994 | 発掘 |
| 220566 | 松岡遺跡 表採 | 伊豆の国市田中山字松岡 | 350112 | 1385916 | 370 | ○ | | | | | | | | | | ○ | ○ | | | | | | | | | 漆畑稔 1969 | 採集 |
| 220567 | 向原遺跡 表採 | 伊豆の国市三福向原 | 350008 | 1385643 | 30 | | | | | | ○ | | ○ | | ○ | ○ | | | | | | | | | | 漆畑稔 1969 | 採集 |
| 220568 | 向山遺跡 表採 | 伊豆の国市浮橋字向山 | 350108 | 1390000 | 290 | ○ | | | | | | | | | | | | | | | | | | | | 漆畑稔 1969/ 静岡県教委 1988 | 採集 |
| 220569 | 向山遺跡 表採 | 伊豆の国市三福鍋沢 | 350052 | 1385701 | 50 | ○ | | | | | | | | | | | | | | | | | | | | 漆畑稔 1969/ 静岡県教委 1988 | 採集 |
| 220570 | 仲道Ａ遺跡 縄文層中 | 伊豆の国市三福字仲道 674 他 | 350020 | 1385658 | 43 | ○ | | | | | ○ | | | | | | ○ | | | | | | | | | 漆畑稔ほか 1986 | 発掘 |
| 220571 | 仲道Ａ遺跡 草創期 | 伊豆の国市三福 | 350018 | 1385656 | 45 | | | | | | | | | | | | | | | | | | | | | | 発掘 |
| 220572 | 仲道Ａ第Ⅰ第Ⅱ遺跡 草創期 | 伊豆の国市三福 | 350018 | 1385656 | 45 | | | | | | ○ | | | | ○ | | | | | | | | | | | | 発掘 |
| 220573 | 仲道Ａ第Ⅲ遺跡 草創期 | 伊豆の国市三福 | 350018 | 1385656 | 45 | | | | | | ○ | | | | | | | | | | | | | | | | 発掘 |
| 220574 | 大平Ａ遺跡 草創期 | 伊豆の国市長者原大平 | 350044 | 1390132 | 319 | | | | | | ○ | | | | ○ | | | | | | | | | | | | 発掘 |
| 220575 | 大平Ｂ遺跡 草創期 | 伊豆の国市長者原大平 | 350044 | 1390132 | 319 | | | | | | ○ | | | | | | | | | | | | | | | | 発掘 |
| 220576 | 大平Ｃ遺跡 草創期 | 伊豆の国市長者原大平 | 350044 | 1390132 | 319 | | | | | | ○ | | | | ○ | | | | | | | | | | | | 発掘 |

| ID | 遺跡名 | 所在地 | 緯度 | 経度 | 標高 | ナイフ形石器 | 台形石器 | 斧形石器 | 剥片尖頭器 | 角錐状石器 | 槍先形尖頭器 | 両面調整石器 | 細石刃・細石核 | 神子柴型石斧 | 有茎尖頭器 | 掻器・削器 | 彫器 | 礫石 | 叩石 | 台石 | 礫器 | 草創期土器 | ブロック | 礫群・配石 | 炭化物集中 | 文献 | 調査歴 |
|---|---|---|---|---|---|---|---|---|---|---|---|---|---|---|---|---|---|---|---|---|---|---|---|---|---|---|
| 220577 | 大奴田場遺跡 第Ⅰ（休場） | 田方郡函南町桑原 | 350712 | 1390049 | 319 | | | | | | | | ○ | | | ○ | | | | | | | ○ | | | 長野康敏・伊藤恒彦 1989 | 発掘 |
| 220578 | 大奴田場遺跡 第Ⅱ（休場） | 田方郡函南町桑原字大奴田場 | 350712 | 1390049 | 319 | ○ | | | | | | | | | | ○ | | | | | | | ○ | ○ | | 長野康敏・伊藤恒彦 1989 | 発掘 |
| 220579 | 大奴田場Ａ遺跡 | 田方郡函南町桑原 | 350715 | 1385960 | 310 | | | | | | | | | | ○ | | | | | | | | | | | | 発掘 |
| 220580 | 坂本第１～６遺跡 草創期 | 伊豆の国市中 | 350217 | 1385708 | 14 | | | | | | ○ | | | | | | | | | | | | | | | | 発掘 |
| 220581 | 三本松遺跡 表採 | 田方郡函南町桑原三本松 | 350743 | 1385925 | 180 | ○ | | | | | ○ | | | | | | | | | | | | | | | 秋本真澄 1968 | 採集 |
| 220582 | 下原遺跡 表採 | 田方郡函南町大竹 | 350644 | 1385820 | 120 | ○ | | | | | | | | | | | | | | | | | | | | 秋本真澄 1968 | 採集 |
| 220583 | 棚上遺跡 草創期 | 田方郡函南町桑原 | 350731 | 1385953 | 283 | | | | | | ○ | | | | | | | | | | | | | | | | 発掘 |
| 220584 | 土沢遺跡 表採 | 伊豆の国市田中山土沢 | 350213 | 1385959 | 430 | | | | | | | | | | ○ | | | | | | | | | | | 漆畑稔 1969 | 採集 |
| 220585 | 上の畑遺跡 表採 | 伊豆の国市浮橋字上の畑 | 350148 | 1390035 | 300 | ○ | | | | | | | | | | | | | | | | | | | | 漆畑稔 1969 | 採集 |
| 220586 | 馬の背遺跡 表採 | 伊豆の国市田中山字馬の背 | 350140 | 1385929 | 400 | | | | | | ○ | | | | | | | | | | | | | | | 漆畑稔 1969 | 採集 |
| 220587 | 馬の背遺跡 草創期 | 伊豆の国市田中山馬の背 | 350147 | 1385945 | 362 | | | | | | ○ | | | | | | | | | | | | | | | | 発掘 |
| 220588 | 柳沢Ａ遺跡 | 田方郡函南町桑原字柳沢 | 350812 | 1385849 | 316 | | | | | | | | | | | | | | | | | | | | | 長野康敏・伊藤恒彦 1989 | 発掘 |
| 220589 | 柳沢Ｂ遺跡 草創期 | 田方郡函南町桑原 | 350748 | 1385943 | 325 | | | | | | | | | | ○ | | | | | | | | | | | | 発掘 |
| 220590 | 柳沢Ｂ遺跡 | 田方郡函南町桑原字柳沢 | 350812 | 1385849 | 320 | ○ | | | | | ○ | | ○ | | | ○ | ○ | | | | | | | | | 長野康敏・伊藤恒彦 1989 | 発掘 |
| 220591 | 柳沢Ｃ遺跡 第Ⅱ | 田方郡函南町桑原字柳沢 | 350712 | 1385849 | 305 | | | | | | | | ○ | | | | | | | | | | ○ | | | 長野康敏・伊藤恒彦 1989 | 発掘 |
| 220592 | 柳沢Ｃ遺跡 第Ⅲ | 田方郡函南町桑原字柳沢 | 350712 | 1385849 | 305 | ○ | | | | | ○ | | | | | ○ | | | | | | | ○ | ○ | | 長野康敏・伊藤恒彦 1989 | 発掘 |
| 220593 | 柳沢Ｄ遺跡 | 田方郡函南町桑原字柳沢 | 350712 | 1385849 | 286 | ○ | | | | | ○ | | | | | | | | | | | | | | | 長野康敏・伊藤恒彦 1989 | 発掘 |
| 220594 | 安の沢遺跡 表採 | 伊豆の国市田中山字安の沢 | 350042 | 1385824 | 250 | ○ | | | | | | | | | | | | | | | | | | | | 漆畑稔 1969 | 採集 |
| 220595 | ぬたぶら遺跡 | 榛原郡川根本町藤川 | 350528 | 1380816 | 432 | | | | | | | | | | | ○ | | | | | | | ○ | | | 本川根町教委 2003 | 発掘 |
| 220596 | 茶木畑遺跡 草創期 | 駿東郡長泉町下長窪 | 350922 | 1385256 | 100 | | | | | | ○ | | | | ○ | | | | | | | ○ | | | | 静岡県埋蔵文化財調査研究所 1985 | 発掘 |
| 220597 | 茶木畑遺跡 YL | 駿東郡長泉町上長窪 | 350922 | 1385256 | 110 | ○ | | | | | | | | | | | | | | | | | | | | 静岡県埋蔵文化財調査研究所 1985 | 発掘 |
| 220598 | 東野Ⅱ橋下遺跡 草創期 | 駿東郡長泉町下長窪八分平 448-10 他 | 350926 | 1385301 | 134 | | | | | | ○ | | | | ○ | | | | | | | | | | | | 発掘 |
| 220599 | 東野Ⅱ橋下遺跡 YLM | 駿東郡長泉町下長窪八分平 448-10 他 | 350926 | 1385301 | 134 | ○ | | | | | ○ | | ○ | | | ○ | | | | | ○ | | ○ | ○ | | 廣瀬高文 2001 | 発掘 |
| 220600 | 東野Ⅱ橋下遺跡 BB Ⅰ | 駿東郡長泉町下長窪八分平 448-10 他 | 350926 | 1385301 | 134 | ○ | | | | | | | | | | | | | | | | | | | | 廣瀬高文 2001 | 発掘 |
| 220601 | 平畦遺跡 Ａ地区 | 駿東郡長泉町下長窪字平畦 | 350829 | 1385308 | 81 | ○ | | | | | ○ | | ○ | | | | | | | | | | | | | 広瀬高文ほか 1994 | 発掘 |
| 220602 | 平畦遺跡 Ｂ地区 第Ⅰ（ＳＣⅠ） | 駿東郡長泉町下長窪字平畦 | 350829 | 1385308 | 70 | | | | | | | | | | | | | | | | | | | | | 広瀬高文ほか 1994 | 発掘 |
| 220603 | 平畦遺跡 Ｂ地区 第Ⅱ（ＹＬ） | 駿東郡長泉町下長窪字平畦 | 350829 | 1385308 | 76 | ○ | | | | | ○ | | | | | | | | | | | | ○ | ○ | | 広瀬高文ほか 1994 | 発掘 |
| 220604 | 平畦遺跡 草創期 | 駿東郡長泉町下長窪 | 350831 | 1385307 | 76 | | | | | | | | | | ○ | | | | | | | | | | | 秋本真澄ほか 1976 | 発掘 |
| 220605 | 平畦遺跡 ＹＬ | 駿東郡長泉町下長窪字平畦 | 350831 | 1385308 | 70 | ○ | | | | | | | | | | ○ | ○ | | | | | | | | | 秋本真澄ほか 1976 | 発掘 |
| 220606 | 富士石遺跡 草創期 | 駿東郡長泉町東野 | 345521 | 1385243 | 205 | | | | | | ○ | | | | ○ | | | | | | | | | | | | 発掘 |
| 220607 | 池田Ｂ遺跡 FB | 駿東郡長泉町鉄平 | 350922 | 1385329 | 104 | | | | | | ○ | | | | ○ | | | | | | | | | | | 笹原千賀子 2000 | 発掘 |
| 220608 | 池田Ｂ遺跡 YL | 駿東郡長泉町鉄平 | 350922 | 1385329 | 104 | ○ | | | | | ○ | | | | | ○ | | ○ | | | | | | | | 笹原千賀子 2000 | 発掘 |
| 220609 | 池田Ｂ遺跡 ＢＢＯ | 駿東郡長泉町鉄平 | 350922 | 1385329 | 104 | ○ | | | | | | | | | | ○ | | | | | | | ○ | ○ | | 笹原千賀子 2000 | 発掘 |
| 220610 | 池田Ｂ遺跡 ＮＬ | 駿東郡長泉町鉄平 | 350922 | 1385329 | 104 | | | | | | | | | | | | | | | | | | | | | 笹原千賀子 2000 | 発掘 |
| 220611 | イラウネ遺跡 第Ⅰ（ＢＢⅢ） | 駿東郡長泉町元長窪字イラウネ 439-1 | 350926 | 1385157 | 150 | ○ | | | | | | | | | | | | | | | ○ | | | ○ | | 平川昭夫ほか 1986 | 発掘 |
| 220612 | イラウネ遺跡 第Ⅱ（ＢＢⅠ） | 駿東郡長泉町元長窪字イラウネ 439-1 | 350926 | 1385157 | 150 | ○ | | | | ○ | | | | | | ○ | | | | | | | | ○ | | 平川昭夫ほか 1986 | 発掘 |
| 220613 | イラウネ遺跡 第Ⅲ（ＹＬ） | 駿東郡長泉町元長窪字イラウネ 439-1 | 350926 | 1385157 | 150 | ○ | | | | | ○ | | | | | ○ | ○ | | | | | | | ○ | | 平川昭夫ほか 1986 | 発掘 |
| 220614 | イラウネ遺跡 草創期 | 駿東郡長泉町元長窪イラウネ | 350922 | 1385160 | 167 | | | | | | ○ | | | | | | | | | | | | | | | 平川昭夫ほか 1986 | 発掘 |
| 220615 | 陣場上遺跡 草創期 | 駿東郡長泉町下長窪 | 350818 | 1385260 | 60 | | | | | | | | | | ○ | | | | | | | | | | | | 発掘 |
| 220616 | 陣場上Ｂ遺跡 草創期 | 駿東郡長泉町下長窪 | 350823 | 1385304 | 69 | | | | | | ○ | | | | ○ | | | | | | | | | | | | 発掘 |
| 220617 | 陣馬上Ｂ遺跡 第Ⅰ（ＹＬ） | 駿東郡長泉町下長窪字陣場 | 350825 | 1385306 | 73 | ○ | | | | ○ | ○ | | | | | ○ | | | | | | | ○ | ○ | | 広瀬高文ほか 1994 | 発掘 |
| 220618 | 陣馬上Ｂ遺跡 第Ⅰ（ＢＢⅠ） | 駿東郡長泉町下長窪字陣場 | 350825 | 1385306 | 70 | ○ | | | | | | | | | | ○ | | | | | | | ○ | ○ | | 広瀬高文ほか 1994 | 発掘 |
| 220619 | 上山地遺跡 草創期 | 駿東郡長泉町南一色 | 350939 | 1385340 | 102 | | | | | | | | | | ○ | | | | | | | | | | | | 発掘 |
| 220620 | 向田Ａ遺跡 草創期 | 駿東郡長泉町上長窪 | 350943 | 1385148 | 156 | | | | | | ○ | | | | ○ | | | | | | | | | | | | 発掘 |
| 220621 | 向田Ａ遺跡 YL | 駿東郡長泉町上長窪字西細尾 | 350931 | 1385214 | 165 | ○ | | | | | ○ | | ○ | | | ○ | ○ | | | ○ | ○ | | ○ | ○ | | 富樫孝志 2007 | 発掘 |
| 220622 | 向田Ａ遺跡 SC Ⅰ～NL | 駿東郡長泉町上長窪字西細尾 | 350931 | 1385214 | 163 | | | | | | | | | | | ○ | | | ○ | ○ | | | ○ | ○ | ○ | 富樫孝志 2007 | 発掘 |
| 220623 | 向田Ａ遺跡 BB Ⅲ | 駿東郡長泉町上長窪字西細尾 | 350931 | 1385214 | 163 | | | | | | | | | | | | | | | | | | | | ○ | 富樫孝志 2007 | 発掘 |
| 220624 | 向田Ａ遺跡 SC Ⅲ | 駿東郡長泉町上長窪字西細尾 | 350931 | 1385214 | 161 | ○ | | ○ | | | | | | | | ○ | ○ | | | | | | | | | 富樫孝志 2007 | 発掘 |
| 220625 | 向田Ａ遺跡 BB Ⅶ～BB Ⅳ | 駿東郡長泉町上長窪字西細尾 | 350931 | 1385214 | 160 | ○ | | | | | | | | | | ○ | | | | | | | | | | 富樫孝志 2007 | 発掘 |
| 220626 | 中峯遺跡 YL | 駿東郡長泉町上長窪 | 350857 | 1385218 | 121 | ○ | | | | | | | | | | | | | | | | | | | | 望月由佳子 2003 | 発掘 |
| 220627 | 中峯遺跡 ＮＬ | 駿東郡長泉町上長窪 | 350857 | 1385218 | 121 | ○ | | | | | | | | | | ○ | | | | | | | | | | 望月由佳子 2003 | 発掘 |
| 220628 | 中峯遺跡 ＢＢⅢ | 駿東郡長泉町上長窪 | 350857 | 1385218 | 121 | | | | | | | | | | | ○ | | | | | | | ○ | ○ | | 望月由佳子 2003 | 発掘 |
| 220629 | 中峯遺跡 SC Ⅲ b2 | 駿東郡長泉町上長窪 | 350857 | 1385218 | 121 | | | | | | | | | | | | | | | | | | | ○ | | 望月由佳子 2003 | 発掘 |
| 220630 | 中峰遺跡 草創期 | 駿東郡長泉町上長窪 | 350909 | 1385226 | 125 | | | | | | | | | | ○ | | | | | | | | | | | | 発掘 |
| 220631 | 中見代遺跡 草創期 | 駿東郡長泉町下長窪八分平 452-23 他 | 350924 | 1385255 | 128 | | | | | | ○ | | | | ○ | | | | | | | | | | | 廣瀬高文 2001 | 発掘 |
| 220632 | 中尾遺跡 草創期 | 駿東郡長泉町元長窪中尾 | 350920 | 1385150 | 152 | | | | | | ○ | | | | ○ | | | | | | | | | | | | 発掘 |
| 220633 | 中尾遺跡 YL | 駿東郡長泉町元長窪字中尾 551-1 | 350926 | 1385150 | 170 | ○ | | | | | ○ | | ○ | | ○ | | ○ | | | | | | | | | 平川昭夫ほか 1986 | 発掘 |
| 220634 | 西山遺跡 草創期 | 駿東郡長泉町元長窪 | 350933 | 1385301 | 136 | | | | | | ○ | | | | ○ | | | | | | | | | | | 勝山百合ほか 2006 | 発掘 |
| 220635 | 西山遺跡 YL | 駿東郡長泉町元長窪字内出 | 351010 | 1385218 | 142 | ○ | | | | | | | | | | ○ | ○ | | | ○ | | | ○ | ○ | | 勝山百合ほか 2006 | 発掘 |
| 220636 | 西山遺跡 BB Ⅰ | 駿東郡長泉町元長窪字内出 | 351010 | 1385218 | 141 | ○ | | | | | | | | | | ○ | | | | ○ | | | ○ | | ○ | 勝山百合ほか 2006 | 発掘 |
| 220637 | 野台遺跡 第Ⅰ | 駿東郡長泉町元長窪字野台 529-2 | 350914 | 1385200 | 80 | | | | | | | | | | | ○ | | | | | | | | | | 平川昭夫ほか 1986 | 発掘 |
| 220638 | 野台遺跡 第Ⅱ（ＹＬ） | 駿東郡長泉町元長窪字野台 529-2 | 350914 | 1385200 | 80 | ○ | | | | | ○ | | ○ | | | ○ | | | | | | | | ○ | | 平川昭夫ほか 1986 | 発掘 |
| 220639 | 野台遺跡 草創期 | 駿東郡長泉町元長窪野台 | 350911 | 1385158 | 134 | | | | | | ○ | | | | ○ | | | | | | | | | | | 平川昭夫ほか 1986 | 発掘 |
| 220640 | 追平Ｂ遺跡 ＦＢ | 駿東郡長泉町東野八分平 | 350943 | 1385234 | 152 | | | | | | | | | | ○ | | | | | | | | | | | 廣瀬高文 2006 | 発掘 |
| 220641 | 追平Ｂ遺跡 ＹＬＭ～ＹＬＵ | 駿東郡長泉町東野八分平 | 350943 | 1385234 | 158 | ○ | | | | | ○ | | ○ | | | ○ | ○ | | | | | | ○ | ○ | | 廣瀬高文 2006 | 発掘 |
| 220642 | 追平Ｂ遺跡 ＢＢⅤ～ＢＢⅦ | 駿東郡長泉町東野八分平 | 350943 | 1385234 | 151 | ○ | ○ | ○ | | | | | | | | ○ | | | | | | | ○ | ○ | | 廣瀬高文 2006 | 発掘 |
| 220643 | 桜畑上遺跡 YL | 駿東郡長泉町上長窪 | 350904 | 1385229 | 126 | ○ | | | | | ○ | | ○ | | | ○ | | | | | | | ○ | ○ | | 望月由佳子 2003 | 発掘 |
| 220644 | 桜畑上遺跡 ＢＢⅠ | 駿東郡長泉町上長窪 | 350904 | 1385229 | 126 | ○ | | | | ○ | | | | | | ○ | | | | | | | ○ | ○ | | 望月由佳子 2003 | 発掘 |
| 220645 | 桜畑上遺跡 ＮＬ | 駿東郡長泉町上長窪 | 350904 | 1385229 | 126 | ○ | | | | | | | | | | | | | | | | | | | | 望月由佳子 2003 | 発掘 |
| 220646 | 西願寺遺跡 Ｂ地区 草創期 | 駿東郡長泉町下長窪 | 350837 | 1385312 | 76 | | | | | | | | | | | | | | | | | | | | | | 発掘 |
| 220647 | 下長窪上野遺跡 ＹＬ | 駿東郡長泉町下長窪字上野 | 350910 | 1385314 | 90 | ○ | | | | | | | | | | ○ | ○ | | | | | | ○ | | | 秋本真澄ほか 1979 | 発掘 |
| 220648 | 鉄平遺跡 草創期 | 駿東郡長泉町下長窪 | 350910 | 1385325 | 90 | | | | | | ○ | | | | ○ | | | | | | | | | | | 笹原千賀子 2003 | 発掘 |
| 220649 | 鉄平遺跡 YLU | 駿東郡長泉町下長窪字鉄平 | 350912 | 1385329 | 97 | ○ | | | | | ○ | | | | | | | | | | | | ○ | ○ | | 笹原千賀子 2003 | 発掘 |
| 220650 | 鉄平遺跡 YLL | 駿東郡長泉町下長窪字鉄平 | 350912 | 1385329 | 97 | ○ | | | | | ○ | | | | | | | | | | | | ○ | ○ | | 笹原千賀子 2003 | 発掘 |
| 220651 | 鉄平遺跡 BBI | 駿東郡長泉町下長窪字鉄平 | 350912 | 1385329 | 97 | ○ | | | | | | | | | | | | | ○ | ○ | | | ○ | ○ | | 笹原千賀子 2003 | 発掘 |
| 220652 | 鉄平遺跡 BBII | 駿東郡長泉町下長窪字鉄平 | 350912 | 1385329 | 97 | | | | | | | | | | | | | | | | | | ○ | | | 笹原千賀子 2003 | 発掘 |
| 220653 | 鉄平遺跡 BBIII | 駿東郡長泉町下長窪字鉄平 | 350912 | 1385329 | 97 | | | | | | | | | | | | | | | | | | | | | 笹原千賀子 2003 | 発掘 |
| 220654 | 梅ノ木沢遺跡 BBO 上 | 駿東郡長泉町東野 | 351116 | 1385259 | 168 | ○ | | | | | | | | | | ○ | | | | | | | ○ | ○ | | 笹原千賀子 2009 | 発掘 |
| 220655 | 梅ノ木沢遺跡 SC Ⅰ上～BBO 下 | 駿東郡長泉町東野 | 351116 | 1385259 | 167 | ○ | | | | | | | | | | ○ | | | ○ | | | | ○ | ○ | ○ | 笹原千賀子 2009 | 発掘 |
| 220656 | 梅ノ木沢遺跡 BB Ⅰ | 駿東郡長泉町東野 | 351116 | 1385259 | 166 | ○ | | | | | | | | | | ○ | | | ○ | | | | ○ | ○ | ○ | 笹原千賀子 2009 | 発掘 |
| 220657 | 梅ノ木沢遺跡 NL | 駿東郡長泉町東野 | 351116 | 1385259 | 166 | ○ | | | | | | | | | | | | | | | | | ○ | | ○ | 笹原千賀子 2009 | 発掘 |
| 220658 | 梅ノ木沢遺跡 BB Ⅱ | 駿東郡長泉町東野 | 351116 | 1385259 | 166 | ○ | | | | | | | | | | ○ | | | ○ | | | | ○ | ○ | | 笹原千賀子 2009 | 発掘 |
| 220659 | 梅ノ木沢遺跡 BB Ⅲ | 駿東郡長泉町東野 | 351116 | 1385259 | 166 | ○ | | | | | | | | | | ○ | | | | | | | ○ | ○ | ○ | 笹原千賀子 2009 | 発掘 |
| 220660 | 梅ノ木沢遺跡 BB Ⅵ～BB Ⅳ | 駿東郡長泉町東野 | 351116 | 1385259 | 167 | | ○ | ○ | | | | | | | | ○ | | | ○ | | | | ○ | | ○ | 笹原千賀子 2009 | 発掘 |
| 220661 | 梅ノ木沢遺跡 BB Ⅶ | 駿東郡長泉町東野 | 351116 | 1385259 | 167 | | | ○ | | | | | | | | | | | | | | | ○ | | ○ | 笹原千賀子 2009 | 発掘 |
| 220662 | 小塚Ａ遺跡 草創期 | 富士郡芝川町西山 | 351324 | 1383406 | 170 | | | | | | ○ | | ○ | | | | | | | | | ○ | | | | 芝川町教委・加藤学園考古研 1972 | 発掘 |
| 220663 | 小塚Ａ遺跡 YL 相当 | 富士郡芝川町西山字小塚 | 351312 | 1383416 | 120 | ○ | | | | | | | | | | ○ | | | | | | | ○ | | | 小野真一 1972/ 秋本眞澄 1981 | 発掘 |
| 220664 | 小塚Ａ遺跡 細石器 | 富士郡芝川町西山字小塚 | 351312 | 1383416 | 120 | | | | | | | | ○ | | | ○ | | | | | | | ○ | | | 小野真一 1972/ 秋本眞澄 1981/ 押野一貴 1997 | 発掘 |
| 220665 | 大鹿窪遺跡 草創期 | 富士郡芝川町大鹿窪 | 351505 | 1383325 | 172 | | | | | | ○ | | ○ | | ○ | ○ | | | | | | ○ | | | | 芝川町教委 2003/2006 | 発掘 |
| 220666 | 木戸遺跡 Sc Ⅲ b1 | 駿東郡長泉町下長窪八分平 452-2 他 | 350916 | 1385302 | 127 | | | | | | | | | | | | | | | | | | | | | 廣瀬高文 2001 | 発掘 |
| 220667 | 中見代遺跡 YLM | 駿東郡長泉町下長窪八分平 452-23 他 | 350924 | 1385255 | 128 | ○ | | | | | ○ | | | | | | | | | | | | ○ | ○ | | 廣瀬高文 2001 | 発掘 |

## 参考文献


秋本真澄 ,1968, 伊豆の後期旧石器文化図録
秋本眞澄 ,1981, 駿河小塚遺跡第２次報告
秋本真澄 ,1990, 三島市文化財年報第２号
秋本真澄 ,1991, 三島市文化財年報第３号　徳倉片平山Ｅ遺跡
秋本真澄 ,1993, 元山中遺跡－先史時代と箱根古道の遺跡
秋本眞澄他 ,1976, 陣場上・平畔遺跡　一般国道 246 バイパス埋蔵文化財発掘調査報告
秋本真澄他 ,1976, 陣場上・平畔遺跡　一般国道 246 バイパス埋蔵文化財発掘調査報告
秋本眞澄他 ,1979, 下長窪上野遺跡　長泉町立北小学校建設に伴う埋蔵文化財調査報告書
秋本真澄他 ,1979, 下長窪上野遺跡　長泉町立北小学校建設に伴う埋蔵文化財調査報告書
浅羽町教育委員会 ,1987, 北山遺跡
浅羽町史編さん委員会 ,1997, 浅羽町史資料編１
芦川忠利 ,1992, 加茂向山遺跡－葬祭会館建設に伴う発掘調査－
芦川忠利 ,2002, 初音ケ原Ｂ遺跡　第４地点　－宅地造成事業に伴う埋蔵文化財調査報告書－
芦川忠利他 ,1990, 三島スプリングスＣＣゴルフ場内埋蔵文化財発掘調査報告書Ⅰ
芦川忠利他 ,1992, 三島スプリングスＣＣゴルフ場内埋蔵文化財発掘調査報告書Ⅱ
芦川忠利他 ,1994a, 五輪・観音洞・元山中・陰洞遺跡－グランフィールズＣＣゴルフ場内埋蔵文化財発掘調査報告書Ⅰ－
芦川忠利他 ,1994b, 五輪・観音洞・元山中・陰洞遺跡－グランフィールズＣＣゴルフ場内埋蔵文化財発掘調査報告書Ⅱ－
麻生優・小田静雄 ,1966, 静岡県磐田市大藤池端前遺跡 , 人類学雑誌第 74 巻第２号
阿部敬 ,2008, 静岡県埋蔵文化財調査研究所調査報告第 192 集　老平遺跡
阿部敬他 ,2008, 静岡県埋蔵文化財調査研究所調査報告第 190 集　下ノ大窪遺跡
池谷初恵・寺田光一郎 ,1998, 中村分遺跡　天台Ｂ遺跡　台崎Ｃ遺跡
池谷初恵他 ,1997, 小平Ｃ遺跡　小平Ｂ遺跡
磯部武男 ,1971, 静岡県牧之原台地の旧石器 , 古代文化第 23 巻第 5･6 号
市野浩世・鈴木久雄・松崎正子・鈴木忠司 ,1980, 磐田原台地の先土器時代遺跡 , 静岡県磐田市寺谷遺跡発掘調査報告書　平安博物館
市原寿文 ,1963, 静岡県の無土器文化 , 静岡県文化財調査報告書第２集 静岡県の古代文化（静岡県教育委員会）
伊藤恒彦・長野康敏 ,2001, 上原遺跡　函南町教育委員会
伊藤恒彦他 ,1989, 函南スプリングスゴルフ場用地地内埋蔵文化財発掘調査報告Ⅰ　大奴田場Ａ遺跡
伊藤恒彦他 ,1995, 山中城跡三ノ丸第１地点
岩崎しのぶ ,1998, 静岡県埋蔵文化財調査研究所調査報告第 106 集　下原遺跡Ⅲ
磐田市教育委員会 ,1986, 匂坂中下３遺跡発掘調査報告
磐田市教育委員会 ,1988, 匂坂上４遺跡発掘調査報告－昭和 62 年度－
磐田市教育委員会 ,1989, 匂坂上４遺跡発掘調査報告Ⅱ
磐田市教育委員会 ,1994, 静岡県磐田市匂坂中遺跡群発掘調査報告書
磐田市教育委員会 ,1996, 静岡県磐田市匂坂中遺跡発掘調査報告書Ⅱ
磐田市教育委員会 ,1997, 匂坂上２遺跡発掘調査報告書
磐田市教育委員会 ,1998, 平成９年度池端前遺跡発掘調査報告書
磐田市文化財保存顕彰会 ,1989, 昭和 63 年度坂上遺跡・藤上原３遺跡
磐田市埋蔵文化財センター ,1987, 昭和 61 年度遠江国分寺跡周辺国分寺・国府台遺跡発掘調査報告書
磐田市埋蔵文化財センター ,1992, 道東古墳群－平成３年度－
磐田市埋蔵文化財センター ,1993, 大道西Ｉ古墳群遺跡・道東遺跡
岩名建太郎 ,2000, 静岡県埋蔵文化財調査研究所調査報告第 119 集　押出シ遺跡（遺物編）
岩本貴 ,2005, 静岡県埋蔵文化財調査研究所調査報告第 157 集　来光川遺跡群Ⅱ
漆畑稔 ,1969, 大仁町誌編纂・中間報告第一集　大仁町の旧石器・縄文文化
漆畑稔他 ,1986, 大仁町埋蔵文化財調査報告第９集　仲道Ａ遺跡
小川正夫 ,1998, 静岡県埋蔵文化財調査研究所調査報告第 101 集　桧林Ａ遺跡
押野一貴 ,1997, 静岡県芝川町駿河小塚遺跡出土細石刃核について , 人間・遺跡・遺物３
小野真一 ,1972, 駿河小塚
小野真一・秋本眞澄他 ,1994, 久根ヶ崎遺跡
小野千賀子 ,1995, 静岡県埋蔵文化財調査研究所調査報告第 64 集　下原遺跡Ⅰ
掛川市教育委員会 ,2000, 溝ノ口遺跡
勝山百合他 ,2006, 静岡県埋蔵文化財調査研究所調査報告第 170 集　西山遺跡
川上努 ,1998, 静岡県埋蔵文化財調査研究所調査報告第 96 集　中峯遺跡
菊川町教育委員会 ,1985, 菊川町埋蔵文化財報告書第４集　三沢西原遺跡
坂詰秀一 ,1967, 箱根町史第１巻　芦ノ湯の旧石器時代遺跡
笹原千賀子 ,1997, 静岡県埋蔵文化財調査研究所調査報告第 87 集　八田原遺跡
笹原千賀子 ,1999, 静岡県埋蔵文化財調査研究所調査報告第 114 集　生茨沢遺跡
笹原千賀子 ,2000, 静岡県埋蔵文化財調査研究所調査報告第 122 集　池田Ｂ遺跡
笹原千賀子 ,2003, 静岡県埋蔵文化財調査研究所調査報告第 137 集　鉄平遺跡
笹原千賀子 ,2003, 静岡県埋蔵文化財調査研究所調査報告第 142 集　寺林遺跡・虎杖原古墳
笹原千賀子 ,2004, 静岡県埋蔵文化財調査研究所調査報告第 145 集　上松沢平遺跡
笹原千賀子 ,2009, 静岡県埋蔵文化財調査研究所調査報告第 206 集　梅ノ木沢遺跡Ⅱ（旧石器時代編）
笹原芳郎 ,1994, 静岡県埋蔵文化財調査研究所調査報告第 55 集　焼場遺跡Ａ地点
静岡県教育委員会 ,1988, 静岡県文化財地名表Ⅰ－静岡市以東－
静岡県教育委員会・裾野市教育委員会 ,1987, 上川遺跡
財団法人静岡県埋蔵文化財調査研究所 ,1985, 茶木畑遺跡－田方学区新設高校敷地内埋蔵文化財発掘調査報告書－静岡県埋蔵文化財調査研究所調査報告第８集
財団法人静岡県埋蔵文化財調査研究所 ,1998, 静岡県埋蔵文化財調査研究所調査報告第 108 集　高見丘Ⅲ・Ⅳ遺跡
財団法人静岡県埋蔵文化財調査研究所 ,2002, 静岡県埋蔵文化財調査研究所調査報告第 133 集　中原遺跡 宮裏遺跡
芝川町教育委員会 ,2003, 大鹿窪遺跡・窪Ｂ遺跡－１遺構編－県営中山間地域総合整備事業柚野の里地区ほ場整備に伴う埋蔵文化財発掘調査報告書－
芝川町教育委員会 ,2006, 大鹿窪遺跡・窪Ｂ遺跡－２遺物編－県営中山間地域総合整備事業柚野の里地区ほ場整備に伴う埋蔵文化財発掘調査報告書－
柴田亮平他 ,2008, 静岡県埋蔵文化財調査研究所調査報告第 189 集　元野遺跡
柴田亮平他 ,2009, 静岡県埋蔵文化財調査研究所調査報告第 200 集　矢川上Ｃ遺跡
渋谷昌彦・坂巻隆一 ,1987, 旗指遺跡第１地点出土の草創期上器 , 静岡県考古学研究 20
島田市教育委員会 ,1976, 旗指古窯址群
島田市教育委員会 ,1994, 静岡県島田市埋蔵文化財報告御小屋原遺跡
島田市教育委員会 ,1992a, 静岡県島田市埋蔵文化財報告屋敷原遺跡・御小屋原遺跡
島田市教育委員会 ,1992b, 静岡県島田市埋蔵文化財報告原ノ平遺跡
島田市教育委員会 ,1996a, 静岡県島田市埋蔵文化財報告青木原遺跡
島田市教育委員会 ,1996b, 静岡県島田市埋蔵文化財報告旗指古窯址群第８地点
島田市博物館 ,1997, 静岡県島田市埋蔵文化財報告第 25 集　大鳥遺跡
鈴木敏中 ,1984, 一般国道１号三ツ谷バイパス埋蔵文化財発掘調査報告 カシラガシ・奥山・天神山・大囲・宮向
鈴木敏中 ,1986, 昭和 60 年度県内発掘調査の概要　初音ケ原Ａ遺跡
鈴木敏中 ,1991, 夏梅木遺跡群－三島市夏梅木地区宅地造成に伴う埋蔵文化財発掘調査概報
鈴木敏中 ,1992, 三島市埋蔵文化財発掘調査報告Ⅰ　初音ケ原Ａ遺跡群第３地点
鈴木敏中 ,1994a, 埋蔵文化財報告Ⅲ　笹原後Ｆ遺跡
鈴木敏中 ,1994b, 埋蔵文化財調査報告Ⅲ　山中城跡三ノ丸第２地点
鈴木敏中 ,1997, 三島市埋蔵文化財年報第９号　初音ケ原Ｂ遺跡群第３地点第３・４区
鈴木敏中 ,1998, 三島市埋蔵文化財発掘調査報告Ⅵ　初音ケ原Ｂ遺跡群第１地点
鈴木敏中他 ,1987, 静岡県三島市北原笞遺跡－箱根の里建設に伴う埋蔵文化財発掘調査概報－
鈴木敏中他 ,2002, 三島市埋蔵文化財発掘調査報告Ⅶ
鈴木敏中他 ,2003, 三島市埋蔵文化財発掘調査報告Ⅷ
鈴木敏中他 ,2005, 三島市埋蔵文化財発掘調査報告Ⅹ
鈴木尚ほか ,1966, 浜北人と浜北根堅遺跡 , 人類学雑誌第 74 巻第３号・４号
裾野市史編纂専門委員会 ,1992, 裾野市史
竹花和晴他 ,1995, 大越遺跡　－仮称三井物産（株）熱海研修センター建設工事に伴う埋蔵文化財発掘調査報告書－
辻真人 ,2002, 押切遺跡　宅地造成工事に伴う埋蔵文化財発掘調査報告書
寺田光一郎 ,1990, 十石洞遺跡－新設中学校建設に伴う埋蔵文化財発掘調査報告書
寺田光一郎 ,1995, 三島市埋蔵文化財発掘調査報告Ⅳ　初音ケ原Ａ遺跡群第４地点
寺田光一郎 ,1996, 三島市埋蔵文化財発掘調査報告Ⅴ　試掘調査－谷田押切遺跡－
寺田光一郎 ,1997, 小平Ｃ遺跡　小平Ｂ遺跡
寺田光一郎 ,1998, 中村分遺跡　天台Ｂ遺跡　岱崎Ｃ遺跡
寺田光一郎 ,2004, 南山Ｄ遺跡　東山遺跡　香音Ⅱ -Ｄ遺跡　奥山遺跡
富樫孝志 ,2007, 静岡県埋蔵文化財調査研究所調査報告第 178 集　向田Ａ遺跡
豊田町教育委員会 ,1997, 豊田町文化財報告書第８集　加茂東原Ⅲ遺跡―第１次―
豊田町教育委員会 ,1999, 豊田町遺跡地図
豊田町教育委員会 ,1996a, 豊田町文化財報告書第６集　広野遺跡―第１次―
豊田町教育委員会 ,1996b, 豊田町文化財報告書第７集　加茂東原Ⅰ遺跡―第４次―
長野康敏 ,1990, 函南の遺跡　箱根遺跡
長野康敏・伊藤恒彦 ,1989, 函南スプリングスゴルフ場用地内埋蔵文化財発掘調査報告書（Ⅰ）函南町教育委員会
仲家道彦 ,1998, 静岡県埋蔵文化財調査研究所調査報告第 100 集　徳倉Ｂ遺跡
沼津市教育委員会 ,1970, 沼津市文化財調査報告書第２集　沼津市目黒身遺跡発掘調査報告書
沼津市教育委員会 ,1978, 沼津市文化財調査報告書第 14 集　中沢田円丸遺跡発掘調査概報
沼津市教育委員会 ,1980a, 沼津市文化財調査報告書第 18 集　長井崎遺跡発掘調査報告書
沼津市教育委員会 ,1980b, 沼津市文化財調査報告書第 20 集　西大曲遺跡発掘調査概報
沼津市教育委員会 ,1981, 沼津市文化財調査報告書第 23 集　尾上イラウネ遺跡発掘調査報告書
沼津市教育委員会 ,1982, 沼津市文化財調査報告書第 27 集　子ノ神・大谷津・山崎Ⅱ・丸尾Ⅱ
沼津市教育委員会 ,1985, 沼津市文化財調査報告書第 33 集　寺林南遺跡発掘調査報告書
沼津市教育委員会 ,1987a, 沼津市文化財調査報告書第 41 集　広合遺跡発掘調査報告書（足高尾上No. 3 遺跡）
沼津市教育委員会 ,1987b, 沼津市文化財調査報告書第 42 集　広合遺跡発掘調査報告書（足高尾上No. 4 遺跡）
沼津市教育委員会 ,1988, 沼津市文化財調査報告書第 43 集　土手上・中見代第Ⅱ・第Ⅲ遺跡発掘調査報告書（足高尾上No.1.6.7 遺跡）
沼津市教育委員会 ,1989, 沼津市文化財調査報告書第 45 集　中見代第Ⅰ遺跡調査報告書（足高尾上 No. 5 遺跡）
沼津市教育委員会 ,1990a, 沼津市文化財調査報告書第 50 集　大谷津遺跡発掘調査報告書
沼津市教育委員会 ,1990b, 沼津市文化財調査報告書第 47・48 集　清水柳北遺跡発掘調査報告書
沼津市教育委員会 ,1990c, 沼津市文化財調査報告書第 49 集　広合遺跡（ｂ・ｃ・ｄ区）・広合南遺跡発掘調査報告書
沼津市教育委員会 ,1991, 沼津市文化財調査報告書第 52 集　広合遺跡（ｅ区）・二ツ洞遺跡（ａ区）発掘調査報告書
沼津市教育委員会 ,1993a, 沼津市文化財調査報告書第 54 集　二ツ洞遺跡（ｂ・ｃ区）発掘調査報告書
沼津市教育委員会 ,1993b, 沼津市文化財調査報告書第 54 集　二ツ洞遺跡（ｂ・ｃ区）発掘調査報告書
沼津市教育委員会 ,1994a, 沼津市文化財調査報告書第 55 集　大谷津遺跡・井出丸山古墳発掘調査報告書
沼津市教育委員会 ,1994b, 沼津市文化財調査報告書第 58 集　埋蔵文化財発掘調査報告書　１寺林遺跡・２白髭神社遺跡・３東原５号墳・４双葉町遺跡第 1.2 次調査・５尾上Ⅲ橋西遺跡第 1.2 次調査
沼津市教育委員会 ,1995, 沼津市文化財調査報告書第 56 集　土手上遺跡（ｂ・ｃ区）発掘調査報告書
沼津市教育委員会 ,1996a, 沼津市文化財調査報告書第 61 集　柏葉尾遺跡発掘調査報告書
沼津市教育委員会 ,1996b, 沼津市文化財調査報告書第 75 集　西洞遺跡（ａ区）・葛原沢遺跡発掘調査報告書第 59 集
沼津市教育委員会 ,1998, 沼津市文化財調査報告書第 65 集　拓南東遺跡発掘調査報告書
沼津市教育委員会 ,1999, 沼津市文化財調査報告書第 69 集　西洞遺跡（ｂ区 - １）発掘調査報告書
沼津市教育委員会 ,2000, 烏谷アラク遺跡発掘調査報告書
沼津市教育委員会 ,2001, 沼津市文化財調査報告書第 76 集　北神馬土手遺跡・尾上Ⅱ橋遺跡発掘調査報告書
沼津市教育委員会 ,2002a, 沼津市文化財調査報告書第 80 集　稲荷林遺跡発掘調査報告書
沼津市教育委員会 ,2002b, 沼津市文化財調査報告書第 81 集　尾上イラウネ北遺跡（第２次）発掘調査報告書
沼津市教育委員会 ,2002c, 沼津市文化財調査報告書第 78 集　西洞遺跡（ｃ・ｄ区）発掘調査報告書
沼津市教育委員会 ,2004, 沼津市文化財調査報告書第 58 集　埋蔵文化財発掘調査報告書４　土手上遺跡（ｄ・ｅ区 - ３）丸山遺跡
沼津市教育委員会 ,2006, 沼津市文化財調査報告書第 89 集　石川古墳群（第２東名 No.34 地点）第２建設事業に伴う埋蔵文化財発掘調査報告書　第１分冊
沼津市教育委員会 ,2007, 沼津市文化財調査報告書第 90 集　尾上第１遺跡（第２東名 No. ３地点）第２東名建設事業に伴う埋蔵文化財発掘調査報告書
野田正人他 ,2007, 静岡県埋蔵文化財調査研究所調査報告第 175 集　佛ヶ尾遺跡
羽生保他 ,1996, 静岡県埋蔵文化財調査研究所調査報告第 74 集　北神馬土手遺跡他Ⅰ（遺構編図版）
羽生保他 ,1997, 静岡県埋蔵文化財調査研究所調査報告第 74 集　北神馬土手遺跡他Ⅰ（遺構編本文）
羽生保他 ,1997, 静岡県埋蔵文化財調査研究所調査報告第 89 集　北神馬土手遺跡他Ⅱ（遺物編）
浜松市博物館 ,1984, 半田山古墳群Ａ小支群・半田山Ⅲ遺跡
浜松市博物館 ,1989, 都田地区発掘調査報告書　上巻
浜松市博物館 ,1992, 有玉西土地区画整理事業に伴う埋蔵文化財発掘調査報告書　下巻―地蔵平Ａ・Ｂ古墳群　瓦屋西Ⅱ・地蔵平遺跡―
浜松市博物館 ,1997, 下滝遺跡群
原田利志美他 ,2005, 静岡県埋蔵文化財調査研究所調査報告第 162 集　大岡元長窪線関連遺跡Ⅱ
平川昭夫他 ,1986, 中尾・イラウネ・野台
廣瀬高文 ,2001, 木戸遺跡・中見代・東野Ⅱ橋下遺跡
廣瀬高文 ,2006, 追平Ｂ遺跡　ファルマバレー長泉工業団地造成工事に伴う埋蔵文化財発掘調査報告書
広瀬高文他 ,1994, 平畦遺跡・陣場上Ｂ遺跡
袋井市教育委員会 ,1994, 山田原遺跡群Ⅰ
平安博物館 ,1980, 静岡県磐田市寺谷遺跡発掘調査報告書
平安博物館 ,1985, 静岡県豊田町広野北遺跡発掘調査報告書
本川根町教育委員会 ,2003, 本川根町文化財調査報告書ヌタブラ遺跡
前嶋秀張 ,1998, 静岡県埋蔵文化財調査研究所調査報告第 99 集　上ノ池遺跡
前嶋秀張・鈴木敏中 ,1989, 初音ケ原遺跡群Ⅲ－都市計画道路建設に伴う埋蔵文化財発掘調査概報－
望月由佳子 ,2003, 静岡県埋蔵文化財調査研究所調査報告第 138 集　大岡元長窪線関連遺跡Ⅰ
山内昭二他 ,1975, 初音原・寺屋敷遺跡発掘調査概報
山村宏・小林ゆり ,1982, 京見塚遺跡発掘調査概報 , 静岡県考古会誌第 11 号
横山秀昭 ,1996, 静岡県埋蔵文化財調査研究所調査報告第 71 集　加茂ノ洞Ｂ遺跡
横山秀昭他 ,1996, 静岡県埋蔵文化財調査研究所調査報告第 72 集　下原遺跡Ⅱ
渡辺浩之 ,1995, 三島市文化財年報第７号　山中城Ｅ遺跡
渡辺浩之・鈴木敏中 ,1994, 三島市文化財年報第６号　山中城遺跡　初音ケ原Ａ遺跡第５地点
藁科泰裕他 ,2008, 静岡県埋蔵文化財調査研究所調査報告第 193 集　裾野市富沢・桃園の遺跡群

静岡県埋蔵文化財包蔵地情報管理サイト（http://www.bunkazai.pref.shizuoka.jp）

| ID | 遺跡名 | 所在地 | 緯度 | 経度 | 標高 | ナイフ形石器 | 台形石器 | 斧形石器 | 剥片尖頭器 | 角錐状石器 | 槍先形尖頭器 | 両面調整石器 | 細石刃・細石核 | 神子柴型石斧 | 有茎尖頭器 | 掻器・削器 | 彫器 | 礫石 | 叩石 | 台石 | 礫器 | 草創期上器 | ブロック | 礫群・配石 | 炭化物集中 | 文献 | 調査歴 |
|---|---|---|---|---|---|---|---|---|---|---|---|---|---|---|---|---|---|---|---|---|---|---|---|---|---|---|
| | **23　愛知県** | | | | | | | | | | | | | | | | | | | | | | | | | |
| 230001 | 大塚遺跡 | 名古屋市守山区上志段味 | 351515 | 1370152 | 50 | ○ | | | | | | | | | | ○ | | | | | | | | | 伊藤・川合 1993 | 採集 |
| 230002 | 竪三蔵通遺跡 | 名古屋市中区栄一丁目 | 351001 | 1365332 | 8 | ○ | | | | | ○ | | | | ○ | ○ | | | | | | | | | 名古屋市見晴台考古資料館 1987/1989 | 発掘 |
| 230003 | 旧柴川遺跡 | 名古屋市中区大須一丁目・二丁目 | 350956 | 1365342 | 8 | | | | | | ○ | | ○ | | ○ | | | | | | | | | | 伊藤・川合 1993 | 発掘 |
| 230004 | 名古屋城三の丸遺跡 | 名古屋市中区三の丸 | 351101 | 1365352 | 15 | | | | | | | | ○ | | | | | | | | | | | | 愛知県埋文 C1990 | 発掘 |
| 230005 | 北沢 | 名古屋市天白区野並 | 350640 | 1365724 | 20 | ○ | | | | | | | ○ | | | ○ | | | | | | | | | 伊藤・川合 1993/ 久野 1987/1988 | 採集 |
| 230006 | 大曲輪遺跡 | 名古屋市瑞穂区山下通 | 350733 | 1365627 | 7 | | | | | ○ | | | | | | | | | | | | | | | 伊藤・川合 1993 | 発掘 |
| 230007 | 雷貝塚 | 名古屋市緑区鳴海町 | 350508 | 1365703 | 15 | | | | | | | | | | ○ | | | | | | | | | | 伊藤・川合 1993 | 発掘 |
| 230008 | 三王山遺跡 | 名古屋市緑区鳴海町 | 350542 | 1365657 | 20 | ○ | | | | | | | | ○ | | | | | | | | | | | 水野ほか 1999 | 発掘 |
| 230009 | 細根遺跡 | 名古屋市緑区鳴海町 | 350441 | 1365806 | 20 | | | | | | | | | | | ○ | | | | | | | | | 伊藤・川合 1993 | 採集 |
| 230010 | 鉾ノ木遺跡 | 名古屋市緑区鳴海町 | 350538 | 1365648 | 15 | ○ | | | | | | | | | | | | | | | | | | | 伊藤・川合 1993 | 採集 |
| 230011 | 清水寺遺跡 | 名古屋市緑区鳴海町 | 350527 | 1365652 | 15 | ○ | | | | | | | | | | | | | | | | | | | 伊藤・川合 1993 | 採集 |
| 230012 | 馬背遺跡 | 名古屋市緑区大高町 | 350347 | 1365552 | 25 | ○ | | | | | | | | | | | | | | | | | | | 伊藤・川合 1993/ 久野 1986 | 採集 |
| 230013 | 明願 | 名古屋市緑区鳴海町 | | | 20 | ○ | | | | | | | | | | | | | | | | | | | 伊藤・川合 1993/ 久野 1986 | 採集 |
| 230014 | 平子 | 名古屋市緑区大高町 | | | 25 | ○ | | | | | | | | | | | | | | | | | | | 伊藤・川合 1993/ 久野 1986 | 採集 |
| 230015 | 呼続遺跡 | 名古屋市南区呼続町 | 350639 | 1365544 | 15 | | | | | | | | | | | | ○ | | | | | | | | 伊藤・川合 1993 | 発掘 |
| 230016 | 見晴台遺跡 | 名古屋市南区見晴町 | 350609 | 1365612 | 10 | | | | | ○ | | | | | | | | | | | | | | | 川合 1993 | 発掘 |
| 230017 | 惣作・鐘場遺跡 | 瀬戸市惣作町、鐘場町地内 | 351310 | 1370749 | 170 | | | | | | | | | | ○ | | | | | | | | | | 宇佐見ほか 2002 | 発掘 |
| 230018 | 品野西遺跡 | 瀬戸市品野町 4・6 丁目 | 351502 | 1370709 | 170 | | | | | | ○ | | | | ○ | ○ | | | | | | ○ | | | 岡本ほか 1997 | 発掘 |
| 230019 | 山路遺跡 | 瀬戸市山路町 | 351248 | 1370802 | 280 | | | | | | ○ | | | | | | | | | | | | | | 青木 1998/ 岩野ほか 2002 | 採集 |
| 230020 | 吉田奥遺跡 | 瀬戸市吉野町 | 351127 | 1370633 | | | | | | | | | | | | | | | | | | | | | 藤澤・服部ほか 1992 | 発掘 |
| 230021 | 上品野遺跡 | 瀬戸市上品野町 | 351524 | 1370758 | 180 | ○ | ○ | | | | | | | | | ○ | | | | | | | | | 岩野ほか 2002 | 発掘 |
| 230022 | 梅ヶ坪遺跡 | 春日井市梅ヶ坪町 | 351530 | 1365836 | 26 | ○ | | | | | ○ | | | | ○ | ○ | | | | | | | | | 川合 2002 | 採集 |
| 230023 | 上八田遺跡 | 春日井市上八田町 | 351527 | 1365816 | 30 | ○ | | | | | ○ | | | | | ○ | ○ | | | | | | | | 安達・川合 1992 | 採集 |
| 230024 | 梅ヶ坪南遺跡 | 春日井市梅ヶ坪町 | 351522 | 1365846 | 28 | ○ | | | | | | | | | | | | | | | | | | | 川合 2002 | 採集 |
| 230025 | 明知遺跡 | 春日井市明知町 | 351900 | 1370207 | 110 | | | | | | | | | | ○ | | | | | | | | | | 川合 2002/ 白石・小栗ほか 2006 | 採集 |
| 230026 | 田楽遺跡 | 春日井市上田楽町 | 351646 | 1365658 | 30 | | | | | | | | | | ○ | ○ | | | | | | | | | 安達 1969 | 採集 |
| 230027 | 篠木町 8 丁目 | 春日井市篠木町 8 丁目 | 351553 | 1365930 | 40 | | | | | | | | | | ○ | | | | | | | | | | 川合 2002 | 採集 |
| 230028 | 浅山町 | 春日井市浅山町 | 351532 | 1365850 | | | ○ | | | | | | | | | | | | | | | | | | 岩野ほか 2002 | 採集 |
| 230029 | 入鹿池遺跡 | 犬山市字西山 | 352045 | 1370002 | 115 | ○ | ○ | | | ○ | ○ | | ○ | | ○ | ○ | ○ | | | | | | | | 水野 2000/ 長谷川ほか 1972 | 採集 |
| 230030 | 材木町 | 犬山市犬山字西古券 | 352313 | 1365601 | | | | | | | | | | | | ○ | | | | | | | | | 岩野ほか 2002 | 採集 |
| 230031 | 田口洞 | 犬山市塔野地字田口洞 39-1 | 352258 | 1365809 | | | | | | | ○ | | | | | ○ | | | | | | | | | 岩野ほか 2002 | 採集 |
| 230032 | 横山 | 犬山市今井字横山 | 352122 | 1365935 | | | | | | | | | | | | ○ | | | | | | | | | 岩野ほか 2002 | 採集 |
| 230033 | 北屋敷 | 犬山市羽黒字椿北屋敷 3 | 352039 | 1365557 | | | | | | | ○ | | | | | ○ | ○ | | | | | | | | 岩野ほか 2002 | 採集 |
| 230034 | 石作神社 | 犬山市今井字宮ノ洞 | 352200 | 1365944 | | | | | | | | | | | | | | | | | | | | | 岩野ほか 2002 | 採集 |
| 230035 | 西之島遺跡 | 小牧市大字西之島 | 351828 | 1365328 | 15 | ○ | | | | | | | | | | | | | | | | | | | 川合・安達 1981 | 採集 |
| 230036 | 総濠遺跡 | 小牧市大字船津 | 351717 | 1365846 | 16 | ○ | | | | | | | | | | | | | | | | | | | 川合・安達 1981 | 採集 |
| 230037 | 小牧山東遺跡 | 小牧市大字小牧 | 351739 | 1370207 | 20 | ○ | | | | | | | | | | | | | | | | | | | 川合・安達 1981 | 採集 |
| 230038 | 浜井場遺跡 | 小牧市北外山 | 351649 | 1365550 | 21 | | | | | | | | | | ○ | | | | | | | | | | 坪井 2001 | 発掘 |
| 230039 | 小牧山南 | 小牧市堀の内 | | | 20 | | | | | | | | | | ○ | | | | | | | | | | 川合・安達 1981 | 採集 |
| 230040 | 若王子遺跡 | 豊明市沓掛町若王子 | 350515 | 1370118 | 35 | ○ | | | | | | | | | | | | | | | | | | | 加藤・川合ほか 2001 | 採集 |
| 230041 | 勅使池遺跡 | 豊明市沓掛町勅使 | 350503 | 1370025 | 35 | ○ | | | | | | | | | | | ○ | | | | | | | | 加藤・川合ほか 2001 | 採集 |
| 230042 | 徳田池下遺跡 | 豊明市沓掛町徳田池下 | 350445 | 1370102 | 30 | | | | | | | | | | ○ | | | | | | | | | | 加藤・川合ほか 2001 | 採集 |
| 230043 | 共栄遺跡 | 大府市共栄町 | 350243 | 1365718 | 25 | ○ | | | | ○ | | | | | | | | | | | | | | | 久野 1986/ 大府市誌編さん刊行委 1991 | 採集 |
| 230044 | 金萩遺跡 | 日進市北新町金萩 | 350951 | 1370314 | 70 | ○ | | | | | | | | | | | | | | | | | | | 池本ほか 2004 | 発掘 |
| 230045 | 西山神遺跡 | 丹羽郡大口町中小口 1 丁目 | 352118 | 1365450 | 30 | ○ | | | | | ○ | | | | | ○ | | | | | ○ | | | | 安達 1964 | 採集 |
| 230046 | 狭間遺跡 | 丹羽郡大口町豊田字狭間 | | | | | | | | | | | | | ○ | | | | | | | | | | 安達 1964 | 採集 |
| 230047 | 山間遺跡 | 丹羽郡大口町高橋 2-159 他 | 351945 | 1365403 | 25 | | | | | | | | | | ○ | | | | | | | | | | 安達 1964 | 採集 |
| 230050 | 丸遺跡 | 丹羽郡大口町下小口 7 丁目 | 352012 | 1365421 | 35 | | | | | | | | | | ○ | | | | | | | | | | 安達 1964 | 採集 |
| 230051 | 西河原 | 丹羽郡大口町豊田字西河原 | | | | | | | | | | | | | ○ | | | | | | | | | | 安達 1964 | 採集 |
| 230052 | 中原西 | 丹羽郡大口町秋田 2-89 | 351935 | 1365416 | 20 | | | | | | | | | | ○ | ○ | | | | | | | | | 安達 1964 | 採集 |
| 230053 | 中原遺跡 | 丹羽郡大口町伝右 2-202 | 351938 | 1365416 | 25 | | | | | | | | | | ○ | ○ | | | | | | | | | 紅村 1963 | 採集 |
| 230054 | 南山 | 丹羽郡大口町秋田 3-126-1 | 351919 | 1365403 | | | | | | | | | ○ | | | ○ | | | | | | | | | 岩野ほか 2002 | 採集 |
| 230055 | 大曽根 | 知多市日長字大曽根 | 345748 | 1365014 | 10 | ○ | | | | | | | | | | | | | | | | | | | 西尾 1994 | 採集 |
| 230056 | 野中 | 知多市日長字野中 | 345743 | 1365010 | 10 | ○ | | | | | | | | | | | | | | | | | | | 西尾 1994 | 採集 |
| 230057 | 与三楽 | 知多市金沢字与三楽 | 345708 | 1365020 | 20 | ○ | | | | | | ○ | | | | | | | | | | | | | 西尾 1994 | 採集 |
| 230058 | 市楽 | 知多市金沢字市楽 | 345712 | 1365030 | 20 | ○ | | | | | | | | | | ○ | | | | | | | | | 西尾 1994 | 採集 |
| 230059 | 深溝 | 知多市金沢字深溝 | 345708 | 1365020 | 20 | | | | | | | | | | ○ | | | | | | | | | | 西尾 1994 | 採集 |
| 230060 | 山ノ神 | 東浦町緒川新田字山ノ神 | 345819 | 1365455 | | | | | | | | | | | ○ | | | | | | | | | | 岩野ほか 2002 | 採集 |
| 230061 | 岩御堂遺跡 | 岡崎市細川町 | 350136 | 1371004 | 40 | ○ | | | | | | | | | | | | | | | | | | | 荒井 1987 | 採集 |
| 230062 | 石田東遺跡 | 岡崎市細川町 | 350140 | 1371020 | 40 | ○ | | | | | | | | | | | | | | | | | | | 荒井 1987 | 採集 |
| 230063 | 干地遺跡 | 岡崎市仁木町 | 350118 | 1370942 | 25 | ○ | | | | | | | | | | | | | | | | | | | 荒井 1987 | 採集 |
| 230064 | 仁木八幡宮 | 岡崎市仁木町 | 350119 | 1370948 | 35 | ○ | | | | | | | | | | | | | | | | | | | 荒井 1987 | 採集 |
| 230065 | 八反田遺跡 | 岡崎市仁木町 | 350118 | 1371012 | 51 | ○ | | | | | | | | | | | | | | | | | | | 荒井 1987 | 採集 |
| 230066 | 生平遺跡 | 岡崎市岩津町 | 350018 | 1370957 | 30 | ○ | | | | | | | | | | | | | | | | | | | 荒井 1987 | 採集 |
| 230067 | 村上遺跡 | 岡崎市丸山町 | 345631 | 1371226 | 40 | | | | | | | | ○ | | ○ | | | | | | | | | | 荒井 1987 | 採集 |
| 230068 | 仁田遺跡 | 岡崎市大西町 | 345615 | 1371049 | 37 | | | | | | | | ○ | | | | | | | | | | | | 荒井 1987 | 採集 |
| 230069 | 五本松遺跡 | 岡崎市美合町 | 345606 | 1371041 | 40 | ○ | | | | ○ | | ○ | ○ | | | ○ | | | | | | | | | 藤島・紅村 1959/ 川合・安達 1982 | 採集 |
| 230070 | 長原遺跡 | 岡崎市細川町 | 350157 | 1371024 | | | ○ | | | | | | | | | | | | | | | | | | 荒井 1987 | 採集 |
| 230071 | 東郷遺跡 | 岡崎市仁木町字東郷 | 350100 | 1371002 | 40 | | | | | | | | | | ○ | | | | | | | | | | 大橋 1985 | 採集 |
| 230072 | 栗宿遺跡 | 岡崎市欠町 | 345715 | 1371131 | | | | | | | ○ | | | | | | | | | | | | | | 荒井 1987 | 採集 |
| 230073 | 一本木東遺跡 | 刈谷市野田町一本木 | 345842 | 1370123 | 15 | | | | | | | | | | ○ | | | | | | | | | | 岩野ほか 2002 | 採集 |
| 230074 | 陣戸池遺跡 | 刈谷市野田町陣戸池 | 345841 | 1370127 | 12 | | | | | | | | | | ○ | | | | | | | | | | 大参ほか 1989 | 採集 |
| 230075 | 二又遺跡 | 安城市篠目町二又 | 345907 | 1370402 | 15 | | | | | | | | | | ○ | | | | | | | | | | 岩野ほか 2002 | 採集 |
| 230076 | ごいた山遺跡 | 安城市池浦町池田上 | 345834 | 1370501 | 15 | | | | | | | | | | ○ | | | | | | | | | | 岩野ほか 2002 | 採集 |
| 230077 | 山崎遺跡 | 安城市山崎町城跡 | 345724 | 1370619 | 15 | | | | | | | | | | ○ | | | | | | | | | | 岩野ほか 2002 | 採集 |
| 230078 | 花ノ木遺跡 | 安城市御幸本町 | 350420 | 1372203 | 15 | | | | | | | | | | ○ | | | | | | | | | | 岩野ほか 2002 | 採集 |
| 230079 | 高井遺跡 | 安城市石井町高井 | 345546 | 1370343 | 10 | | | | | | | | | | ○ | | | | | | | | | | 岩野ほか 2002 | 採集 |
| 230080 | 鳩目遺跡 | 安城市野寺町野寺 | 345417 | 1370453 | 15 | | | | | | | | | | ○ | | | | | | | | | | 岩野ほか 2002 | 採集 |
| 230081 | 原遺跡 | 安城市石井町原 | | | 10 | | | | | | | | | | ○ | | | | | | | | | | 岩野ほか 2002 | 採集 |
| 230082 | 二本木遺跡 | 安城市美園町一丁目 | 345854 | 1370250 | 20 | | | | | | | | | | ○ | | | | | | | | | | 岩野ほか 2002 | 採集 |
| 230083 | 池浦遺跡 | 安城市池浦町池浦 | 345847 | 1370455 | 22 | | | | | | | | | | ○ | | | | | | | | | | 岩野ほか 2002 | 採集 |
| 230084 | 神戸遺跡 | 安城市箕輪町鳥屋金 | 345737 | 1370337 | 13 | | | | | | | | | | ○ | | | | | | | | | | 岩野ほか 2002 | 採集 |
| 230085 | 井杭山二本木遺跡 | 安城市二本木新町北管口 | 345856 | 1370326 | | | | | | | | | | | ○ | | | | | | | | | | 加納・山本ほか 2004 | 採集 |
| 230086 | 福釜遺跡 | 安城市福釜町蔵前 21,77 ほか | 345645 | 1370224 | | | | | | | | | | | ○ | | | | | | | | | | 加納・山本ほか 2004 | 発掘 |
| 230087 | 宮西遺跡 | 安城市桜井町宮西 | 345544 | 1370533 | | | | | | | | | | | ○ | | | | | | | | | | 加納・山本ほか 2004 | 採集 |
| 230088 | 枯木宮貝塚 | 西尾市巨海町 | 345028 | 1370058 | 5 | | | | | | | | ○ | | | | | | | | | | | | 岩野ほか 2002 | 採集 |
| 230089 | 貝ヌ遺跡 | 西尾市南中根町貝ヌ | 345414 | 1370255 | 10 | | | | | | | | | | ○ | | | | | | | | | | 岩野ほか 2002 | 採集 |
| 230090 | 住崎遺跡 | 西尾市下羽角町住崎 | 345306 | 1370722 | 50 | | | | | | | | | | ○ | | | | | | | | | | 牧ほか 1973 | 採集 |
| 230091 | 上重原遺跡 | 知立市上重原町 | | | 12 | | | | | | ○ | | | | ○ | | | | | | | | | | 岩野ほか 2002 | 採集 |
| 230092 | 牛田遺跡 | 知立市 | | | | | | | | | | | | | ○ | | | | | | | | | | 清水 1983 | 採集 |

| ID | 遺跡名 | 所在地 | 緯度 | 経度 | 標高 | ナイフ形石器 | 台形石器 | 斧形石器 | 剥片尖頭器 | 角錐状石器 | 槍先形尖頭器 | 両面調整石器 | 細石刃・細石核 | 神子柴型石斧 | 有茎尖頭器 | 掻器・削器 | 彫器 | 砥石 | 叩石 | 台石 | 礫器 | 草創期土器 | ブロック | 礫群・配石 | 炭化物集中 | 文献 | 調査歴 |
|---|---|---|---|---|---|---|---|---|---|---|---|---|---|---|---|---|---|---|---|---|---|---|---|---|---|---|
| 230093 | 牛ノ松遺跡 | 額田郡幸田町大字須美 | 345135 | 1370724 | 30 | | | | | ○ | | ○ | | | ○ | | | | | | | | | | 宮越ほか 1995 | 発掘 |
| 230094 | 亀首遺跡 | 豊田市亀首町 | 350846 | 1370942 | 61 | ○ | | | | ○ | | | | | | | | | | | | | | | 大参・天野 1976/ 大参・天野 1978 | 採集 |
| 230095 | 大釜遺跡 | 豊田市御船町 | 350817 | 1371210 | 90 | | | | | | | | ○ | | | | | | | | | | | | 大参・天野 1976/ 大参・天野 1978 | 採集 |
| 230096 | 伊保遺跡 | 豊田市保見町・東保見町 | 350012 | 1370752 | 70 | | | | | ○ | | | | | | | | | | | | | | | 赤塚・加藤 1993 | 発掘 |
| 230097 | 上原遺跡 | 豊田市上原町 | 350716 | 1370926 | 60 | ○ | | | | ○ | | ○ | | | | | | | | | | | | | 大参・天野 1976/ 大参・天野 1978 | 採集 |
| 230098 | 梅坪遺跡 | 豊田市東梅坪町 | 350625 | 1370945 | 40 | | | | | | | ○ | | | | | | | | | | | | | 杉浦 1995 | 発掘 |
| 230099 | 千鳥遺跡 | 豊田市千鳥町 | 350808 | 1371410 | 200 | | | | | ○ | | ○ | | | | | | | | | | | | | 大参・天野 1976/ 大参・天野 1978 | 採集 |
| 230100 | 霊岩寺Ｂ遺跡 | 豊田市平芸町 | 350609 | 1370914 | 68 | ○ | | | | | | ○ | | | | | | | | | | | | | 大参・天野 1976/ 大参・天野 1978 | 採集 |
| 230101 | 谷耳太遺跡 | 豊田市市木町 | 350613 | 1371123 | 70 | ○ | | | | | | ○ | | | | | | | | | | | | | 大参・天野 1976/ 大参・天野 1978 | 採集 |
| 230102 | 菅生遺跡 | 豊田市岩滝町 | 350609 | 1371156 | 70 | ○ | | | | ○ | | ○ | | | | | | | | | | | | | 大参・天野 1976/ 大参・天野 1978 | 採集 |
| 230103 | 金谷遺跡 | 豊田市金谷町 | | | 43 | ○ | | | | | | | | | | | | | | | | | | | 大参・天野 1976/ 大参・天野 1978 | 採集 |
| 230104 | 新切遺跡 | 豊田市平和町 | 350321 | 1371025 | 55 | ○ | | | | | | ○ | | | | | | | | | | | | | 大参・天野 1976/ 大参・天野 1978 | 採集 |
| 230105 | 河合遺跡 | 豊田市河合町 | 350255 | 1370948 | 57 | ○ | | | | | | ○ | | | | | | | | | | | | | 大参・天野 1976/ 大参・天野 1978 | 採集 |
| 230106 | 大明神Ｂ遺跡 | 豊田市渡刈町 | 350216 | 1370952 | 40 | | | | | | | ○ | | | | | | | | | | | | | 大参・天野 1976/ 大参・天野 1978 | 採集 |
| 230107 | お屋敷遺跡 | 豊田市常盤町 | | | 42 | ○ | | | | | | | | | | | | | | | | | | | 大参・天野 1976/ 大参・天野 1978 | 採集 |
| 230108 | 小清水小学校東遺跡 | 豊田市宮町 | 350523 | 1370715 | 45 | ○ | | | | | ○ | | | | | | | | | | | | | | 大参・天野 1976/ 大参・天野 1978 | 採集 |
| 230109 | 樹木遺跡 | 豊田市樹木町 | 350451 | 1370846 | 42 | ○ | | | | | | | | | | | | | | | | | | | 大参・天野 1976/ 大参・天野 1978 | 採集 |
| 230110 | 長興寺遺跡 | 豊田市長興寺 | 350406 | 1370956 | 40 | ○ | | | | | ○ | | ○ | | | | | | | | | | | | 大参・天野 1976/ 大参・天野 1978 | 採集 |
| 230111 | 小猿投遺跡 | 豊田市今町一丁目 50 | 350257 | 1370959 | 50 | | | | | | | | | | ○ | | | | | | | | | | 大参・天野 1976/ 大参・天野 1978 | 採集 |
| 230112 | 猿投神社周辺 | 豊田市猿投町 | 351037 | 1371020 | 150 | ○ | | | | | | | | | ○ | | | | | | | | | | 岩野ほか 2002 | 採集 |
| 230113 | 舞木遺跡 | 豊田市舞木町 | 350911 | 1370953 | 80 | | | | | | | | | | ○ | | | | | | | | | | 大参・天野 1976/ 大参・天野 1978 | 採集 |
| 230114 | 御船遺跡 | 豊田市御船町山屋敷 | 350804 | 1371113 | 100 | | | | | | | | | | ○ | | | | | | | | | | 大参・天野 1976/ 大参・天野 1978 | 採集 |
| 230115 | 御船城址 | 豊田市御船町島田 | 350832 | 1371111 | | ○ | | | | | | | | | | ○ | | | | | | | | | 岩野ほか 2002 | 採集 |
| 230116 | 岩長遺跡 | 豊田市百々町 | 350638 | 1371137 | 77 | ○ | | | | | | | | | ○ | | | | | | | | | | 山本ほか 2000 | 発掘 |
| 230117 | 曽根遺跡 | 豊田市森町 | 350507 | 1371007 | 40 | | | | | | | | | | ○ | | | | | | | | | | 大参・天野 1976/ 大参・天野 1978 | 採集 |
| 230118 | 酒呑ジュリンナ遺跡 | 豊田市幸海町ジュリンナ | 350531 | 1371400 | 120 | | | | | | | ○ | | ○ | ○ | ○ | ○ | ○ | | | ○ | | ○ | | 澄田・大参 1967/ 大参 1970 | 発掘 |
| 230119 | 上川口 | 豊田市上川口町 | | | | | | | | | | | | | ○ | | | | | | | | | | 紅村 1963 | 採集 |
| 230120 | 香久礼遺跡 | 豊田市志賀町 | 350452 | 1371116 | | | | | | | | | ○ | | | | | | | | | | | | 岩野ほか 2002 | 発掘 |
| 230121 | 平山遺跡 | 豊田市平山町 | 350334 | 1371014 | | | | | | ○ | | ○ | | | | | | | | | | | | | 岩野ほか 2002 | 採集 |
| 230122 | 初吹遺跡 | 豊田市平和町 | 350330 | 1371018 | | | | | | ○ | | ○ | | | | | | | | | | | | | 岩野ほか 2002 | 採集 |
| 230123 | 神明遺跡 | 豊田市鷲鴨町神明 | 350151 | 1370829 | | | | | | | | | ○ | | | | | | | | | | | | 森 1996 | 発掘 |
| 230124 | 川原遺跡 | 豊田市鷲鴨町川原 | 350134 | 1370835 | 20 | ○ | | | | | ○ | | | | | | | | | | ○ | | | | 服部ほか 1998 | 発掘 |
| 230125 | 水入遺跡 | 豊田市渡刈町 | 350211 | 1370945 | 23 | ○ | | | | | | | | | | | | | | | | | | | 岩野ほか 2002 | 発掘 |
| 230126 | 新金山遺跡 | 豊田市亀首町 | 350801 | 1370931 | | ○ | | | | | | | ○ | | | | | | | | | | | | 岩野ほか 2002 | 発掘 |
| 230127 | 福原小学校 | 豊田市（旧小原村内） | | | | | | | | | | | | | ○ | | | | | | | | | | 岩野ほか 2002 | 採集 |
| 230128 | 大野遺跡 | 豊田市（旧小原村内） | | | | | | | | | | | | | ○ | | | | | | | | | | 岩野ほか 2002 | 採集 |
| 230129 | 田代Ｂ遺跡 | 豊田市小原田代町 | 351722 | 1371642 | 600 | | | | | | | | | | ○ | | | | | | | | | | 岩野ほか 2002 | 採集 |
| 230130 | 針ヶ平遺跡 | 豊田市松名町 | 351500 | 1371852 | 450 | | | | | | | | | | ○ | | | | | | | | | | 岩野ほか 2002 | 採集 |
| 230131 | 苅萱遺跡 | 豊田市苅萱町 | 351504 | 1371838 | | | | | | | | | | | ○ | | | | | | | | | | 岩野ほか 2002 | 採集 |
| 230132 | 大麦田遺跡 | 豊田市西樫尾長大麦田 | 351040 | 1371949 | 245 | | | | | | | | | | ○ | | | | | | | | | | 岩野ほか 2002 | 採集 |
| 230133 | 日陰田遺跡 | 豊田市中立町日陰田 | 350915 | 1371707 | 120 | | | | | | | | | | ○ | | | | | | | | | | 岩野ほか 2002 | 採集 |
| 230134 | 北貝戸遺跡 | 豊田市桑田和町北貝戸 | 350859 | 1372033 | 176 | | | | | ○ | | | | | ○ | | | | | | | | | | 岩野ほか 2002 | 発掘 |
| 230135 | 花ノ木遺跡 | 豊田市東大林町花ノ木 | 350418 | 1372202 | 580 | | | | | | | | | | ○ | | | | | | | | | | 岩野ほか 2002 | 採集 |
| 230136 | 大砂遺跡 | 豊田市下切町大砂 | 351423 | 1372211 | 190 | | | | | | | | | | ○ | | | | | | | | | | 岩野ほか 2002 | 発掘 |
| 230137 | 勘蔵連遺跡 | 豊田市 | 351614 | 1371723 | 450 | | | | | ○ | | | | | | | | | | | | | | | 岩野ほか 2002 | 採集 |
| 230138 | 廣田遺跡 | 稲武町野入 | 351346 | 1373203 | | ○ | | | | | | | | | | | | | | | | | | | 岩野ほか 2002 | 採集 |
| 230139 | 清水畑遺跡 | 稲武町小田木字清水畑 | 351133 | 1372701 | | ○ | | | | | | | | | | | | | | | | | | | 岩野ほか 2002 | 採集 |
| 230140 | 木戸口遺跡 | 作手村高里字木戸口 74 | 345856 | 1372521 | | | | | | | | | | | ○ | | | | | | | | | | 岩野ほか 2002 | 採集 |
| 230141 | 市場口遺跡 | 北設楽郡設楽町川向字市場口 | 350756 | 1373328 | 700 | ○ | | | | | ○ | | | | | ○ | | | | | | | | | 村松 1968 | 採集 |
| 230142 | 茶臼山遺跡 | 北設楽郡豊根村坂宇場 | 351336 | 1373938 | 1250 | | | | | | | ○ | ○ | | | ○ | | | | | | | | | 村松 1968 | 採集 |
| 230143 | 桜ノ木遺跡 | 北設楽郡稲武町中当字桜ノ木 | 351131 | 1373050 | 550 | | | | | | | | | | ○ | | | | | | | | | | 岩野ほか 2002 | 採集 |
| 230144 | クダリヤマ遺跡 | 北設楽郡稲武町大字夏焼字クダリヤマ | 351430 | 1373119 | 725 | | | | | | | | | | ○ | | | | | | | | | | 岩野ほか 2002 | 採集 |
| 230145 | 荒井遺跡 | 新城市杉山 | 345436 | 1372859 | 80 | ○ | | | | | | | | | | | ○ | | | | | | | | 安達 1967 | 発掘 |
| 230146 | 建長寺遺跡 | 新城市杉山 | 345431 | 1372909 | 75 | ○ | | | | | | | | | | | | | | | | | | | 新城市教委 1986 | 採集 |
| 230147 | 萩平遺跡Ａ | 新城市川路 | 345446 | 1373151 | 68 | ○ | | | | | ○ | | | | ○ | ○ | ○ | | | | | | | | 安達 1967/ 安達 1975 | 発掘 |
| 230148 | 加生沢遺跡 | 新城市川路 | 345458 | 1373149 | 90 | ○ | | | | | | | | | | ○ | | | | | ○ | | | | 紅村ほか 1968/ 紅村ほか 1977 | 発掘 |
| 230149 | 有海遺跡 | 新城市有海 | 345458 | 1373217 | 100 | | | | | | | | | ○ | | | | | | | | | | | 鈴木 1979 | 採集 |
| 230150 | 南貝津遺跡 | 新城市大宮字南貝津 | 345516 | 1373113 | | ○ | | | | | | | | | | | | | | | | | | | 夏目 1957/ 夏目・鈴木ほか 1989 | 発掘 |
| 230151 | 大沢池遺跡 | 新城市大木字鑓水 37-243 ～ 246 | 345143 | 1372449 | | | | | | | | | | | | | | | | | | | | | 岩野ほか 2002 | 採集 |
| 230152 | 丸山遺跡 | 豊橋市石巻本町丸山 | 344813 | 1372631 | 40 | | | | | | | | | ○ | | | | | | | | | | | 野口 1984 | 採集 |
| 230153 | 大清水遺跡 | 豊橋市石巻本町大清水 | 344803 | 1372547 | 24 | | | | | | | | | ○ | | | | | | | | | | | 木下 1975/ 鈴木 1994 | 採集 |
| 230154 | 馬越遺跡 | 豊橋市石巻本町 | 345130 | 1371953 | 35 | | | | | | | | | ○ | | | | | | | | | | | 野口 1984 | 採集 |
| 230155 | 北入田 | 豊橋市石巻本町北入田 | 344905 | 1372605 | | | | | | | | | | | | | | | | | | | | | 岩野ほか 2002 | 採集 |
| 230156 | 忠興遺跡 | 豊橋市牛川町乗小口 | 344627 | 1372520 | | | | | | | | | | | ○ | | | | | | | | | | 岩野ほか 2002 | 採集 |
| 230157 | 駒場遺跡 | 豊川市平尾町 | 345123 | 1372000 | 35 | ○ | | | | ○ | ○ | | | ○ | | ○ | | | | | | | ○ | ○ | 林・前田 1996 | 発掘 |
| 230158 | 天間遺跡 | 豊川市平尾町 | 345113 | 1372025 | 35 | ○ | | | | | | | | ○ | ○ | | | | | | | | | | 林 1995 | 発掘 |
| 230159 | 本郷遺跡 | 豊川市八幡町 | 345034 | 1372019 | 20 | ○ | | | | | | | | | | | | | | | | | | | 前田 1989 | 発掘 |
| 230160 | 三河国分尼寺跡 | 豊川市八幡町忍地 | 345039 | 1372027 | 20 | | | | | | | | | ○ | | | | | | | | | | | 前田 1991 | 発掘 |
| 230161 | 前通遺跡 | 豊川市麻生田町 | | | 36 | | | | | | | | | ○ | | | | | | | | | | | 西井・野沢 1984 | 採集 |
| 230162 | 三河国分寺跡 | 豊川市八幡町本郷・竹下 | 345029 | 1372019 | 21 | ○ | | | | | | | | ○ | | | | | | | | | | | 前田・片山ほか 1989 | 発掘 |
| 230163 | 白鳥遺跡 | 豊川市白鳥町・八幡町・久保町 | 345022 | 1371950 | 21 | ○ | | | | | | | | | | | | | | | | | | | 前田ほか 1996 | 発掘 |
| 230164 | 六光寺遺跡 | 豊川市平尾町字六光寺 | 345050 | 1371955 | 25 | ○ | | | | | | | | | | | | | | | | | | | 林 1997 | 発掘 |
| 230165 | 下六光寺遺跡 | 豊川市八幡町字下六光寺 | 345044 | 1371955 | 23 | ○ | | | | | | | | ○ | | | | | | | | | | | 林 1997 | 発掘 |
| 230166 | 上ノ蔵遺跡 | 豊川市八幡町上ノ蔵 | 345021 | 1372007 | 15 | ○ | | | | | | | | | | | | | | | | | | | 林 1997 | 発掘 |
| 230167 | 門前遺跡 | 蒲郡市清田町 | 345041 | 1371337 | 32 | | | | | | | | | ○ | | | | | | | | | | | 小野田ほか 1980 | 発掘 |
| 230168 | 鑓水遺跡 | 宝飯郡一宮町大木 | 345145 | 1372457 | 40 | ○ | | | | | ○ | | | ○ | | ○ | | | | | | | | | 鈴木 1979/ 川合・安達 1986 | 採集 |
| 230169 | 日吉原遺跡 | 宝飯郡一宮町大木 | | | 35 | ○ | | | | | | | | | | | | | | | ○ | | | | 小林・早川 1967/ 長谷部 1967/ 紅村 1977 | 発掘 |
| 230170 | 足山田遺跡 | 宝飯郡一宮町足山田 | 345247 | 1372435 | 110 | | | | | | | | | ○ | | | ○ | | | | | | | | 鈴木 1979 | 採集 |
| 230171 | 長山北 | 宝飯郡一宮町上長山 | | | 50 | ○ | | | | | | | | | | | | | | | | | | | | 採集 |
| 230172 | 水神平遺跡 | 宝飯郡一宮町大字上長山字西水神平ほか | 345206 | 1372552 | 40 | ○ | ○ | | | | | | | | | | | | | | | | | | 岩野ほか 2002 | 採集 |
| 230173 | 稲場遺跡 | 田原市野田字宇津口 | 343919 | 1371152 | 18 | ○ | | | | | ○ | | ○ | | ○ | | | | | | | | | | 岩野ほか 2002 | 採集 |
| 230174 | 芦ヶ池遺跡 | 田原市野田字山崎東・西山崎 | 343846 | 1371157 | 18 | | | | | | | | | | ○ | | | | | | | | | | 岩野ほか 2002 | 採集 |
| 230175 | 比留輪原遺跡 | 田原市大字野田字西ひるわ・東ひるわ | 343820 | 1371215 | 25 | | | | | | | | | | ○ | | | | | | | | | | 岩野ほか 2002 | 採集 |
| 230176 | 山崎東遺跡 | 田原市 | 343849 | 1371206 | 20 | ○ | | | | | | | | | | | | | | | | | | | 岩野ほか 2002 | 採集 |
| 230177 | 川地遺跡 | 田原市 | 343650 | 1370354 | | ○ | | | | | | | | | | | | | | | | | | | 岩野 2002 | 発掘 |
| 230178 | 宮西遺跡 | 田原市大久保町 | 343853 | 1371328 | 14 | ○ | | | | | ○ | | ○ | | ○ | ○ | | ○ | ○ | | ○ | ○ | | ○ | ○ | | 発掘 |

## 参考文献


愛知県埋蔵文化財センター,1990,名古屋城三の丸遺跡（Ⅱ）　愛知県埋蔵文化財センター調査報告集第 16 集
青木修,1998,瀬戸市の縄文遺跡について,（財）瀬戸市埋蔵文化財センター研究紀要第 6 輯
赤塚次郎・加藤安信,1993,伊保遺跡・根川 3 号墳,伊保遺跡・根川 3 号墳・坂口遺跡・高樋遺跡　愛知県埋蔵文化財センター調査報告書第 46 集
安達厚三,1964,尾張平野発見の有舌尖頭器,いちのみや考古 No.5
安達厚三,1967,新城市荒井遺跡　新城市誌資料Ⅶ
安達厚三,1969,萩平遺跡 A 地点第二次発掘調査報告,新城市誌資料Ⅸ
安達厚三,1975,萩平遺跡,日本の旧石器文化第 2 巻
安達厚三・川合剛,1992,愛知の旧石器資料（5）　春日井市上八田町遺跡採集の旧石器,名古屋市博物館研究紀要第 15 巻
荒井信貴,1984,岡崎市内採集のナイフ形石器について,岡崎市史研究第 6 号
荒井信貴,1987,旧石器（先土器）時代の遺跡と遺物,新編岡崎市史 史料 考古（上）
荒井信貴,1988,西三河の有舌尖頭器（1）,三河考古　創刊号
池本正明ほか,2004,金秋遺跡,愛知県埋蔵文化財センター調査報告書第 119 集
伊藤正人・川合剛,1993,特別展 名古屋の縄文時代資料集
岩野見司ほか,2002,愛知県史　資料編 1
宇佐見守ほか,2002,惣作・鐘場遺跡,年報平成 13 年度
大橋勤,1985,東郷遺跡
大府市誌編さん刊行委員会,1992,大府市誌 資料編 考古
大参義一,1970,酒呑ジュリンナ遺跡（2）,名古屋大学文学部研究論集 L（史学 17）
大参義一・天野暢保,1976,原始の豊田,豊田市史一巻　自然・原始・古代・中世
大参義一・天野暢保,1978,原始の豊田,豊田市史六巻（資料）　自然・原始・古代・中世
大参義一ほか,1976,豊田市史 1 巻（自然・原始・古代・中世）
大参義一ほか,1989,刈谷市史第 5 巻資料（自然・考古）
岡本直久ほか,1997,品野西遺跡　（財）瀬戸市埋蔵文化財センター調査報告第 13 集
小野田勝一ほか,1980,門前遺跡
春日井市教育委員会,1973,春日井市史 資料編 1
加藤安信,1993,採集と狩猟の時代,豊明市史 本文編
加藤安信・川合剛ほか,2001,豊明市史 資料編補 1（原始・古代・中世）
加納俊介・山本直人ほか,2004,新編 安城市史 10 資料編考古
川合剛,1993,見晴台の旧石器,館報みはらし 167
川合剛,2002,春日井市梅ヶ坪遺跡・梅ヶ坪南遺跡の石器群,名古屋市博物館研究紀要第 25 巻
川合剛・安達厚三,1981,愛知の旧石器資料（2）　小牧市総濠遺跡採集のナイフ形石器,名古屋市博物館研究紀要第 4 巻
川合剛・安達厚三,1982,愛知の旧石器資料（3）　岡崎市五本松遺跡採集のナイフ形石器,名古屋市博物館研究紀要第 5 巻
川合剛・安達厚三,1986,愛知の旧石器資料（4）　宝飯郡一宮町鎚水遺跡採集の石器,名古屋市博物館研究紀要第 9 巻
木下克巳,1975,愛知県八名郡の先史遺跡
久野敏幸,1986,名古屋市緑区周辺の石器群,古代人 47
久野敏幸,1987,北沢第 3、4 地点のナイフについて,古代人 48
久野敏幸,1988,名古屋市北沢遺跡第一地点の石器群続報,古代人 49
紅村弘,1963,東海の先史遺跡 綜括編
紅村弘,1977,日吉遺跡,東海先史文化の諸段階（資料編Ⅰ）
紅村弘ほか,1977,東海先史文化の諸段階（資料編Ⅰ）
小林知生・早川正一,1967,念仏塚第三号墳発見の石器について,東名高速道路関係埋蔵文化財第 1・2・3 次調査報告
清水正明,1983,知立市考古資料集成
白石浩之・小栗康寛ほか,2006,明知遺跡の発掘記録,愛知学院大学考古学発掘調査報告 1
杉浦裕幸,1995,梅坪遺跡Ⅱ　豊田市埋蔵文化財発掘調査報告書第 3 集
鈴木忠司,1979,東海地方の細石刃文化について,日本古代学論集
鈴木忠司,1994,日本細石刃文化遺跡地名表,京都文化博物館研究紀要朱雀第 7 集
澄田正一・大参義一,1967,酒呑ジュリンナ遺跡－わが国土器文化発生期の一様相,名古屋大学文学部研究論集 XLIV（史学 15）
澄田正一ほか,1965,萩平 C 遺跡,豊川用水路関係遺跡調査報告
坪井裕司,2001,浜井場遺跡,愛知県埋蔵文化財情報 16
出口剛,1992,愛知県東三河地域の先土器遺跡をたずねて
長江洋一・増子康眞,1995,クダリヤマ遺跡　稲武町教育委員会
名古屋市見晴台考古資料館,1987,第 5 次竪三蔵通遺跡発掘調査概要報告書
名古屋市見晴台考古資料館,1989,竪三蔵通遺跡第 8・9 次調査の概要
夏目勝雄・鈴木隆司ほか,1989,南貝津遺跡発掘調査報告書
夏目邦次郎,1957,大昔の新城
西井幸雄・野沢則幸,1984,豊川市表採の石器,考古学の世界　3
西尾博久,1994,知多市金沢・日長地区発見の石器,知多古文化研究　8
野口剛,1984,豊橋市近郊の無土器文化石器,石巻文化財　第 6 号
長谷川寅二ほか,1972,犬山市入鹿池中の遺跡と石器,古代人 24
長谷部学,1967,愛知県宝飯郡一宮町日吉原遺跡,古代文化第 18 巻第 5 号
服部信博ほか,1998,川平遺跡,年報　平成 9 年度　（財）愛知県埋蔵文化財センター
林弘之,1995,天間遺跡　県営ほ場整備事業平尾・財賀地区に伴う天間遺跡発掘調査報告書
林弘之,1997,豊川市内遺跡発掘調査概報Ⅵ
林弘之・前田清彦,1996,駒場遺跡　県営ほ場整備事業平尾・財賀地区に伴う駒場遺跡発掘調査報告書
林正雄・久野敏幸,1985,名古屋市緑・守山区内遺跡の表採資料,古代人 46
藤澤良祐・服部郁ほか,1992,上之山－愛知県瀬戸市吉田・吉田奥遺跡群　広久手古窯跡群発掘調査報告書
藤島弘雄・紅村弘,1959,岡崎市五本松遺跡について,考古学手帖 9
前田清彦,1989,三河国分寺跡　史跡三河国分寺跡伽藍・寺域の確認発掘調査報告書
前田清彦,1991,三河国分尼寺跡－寺域確認発掘調査報告書－
前田清彦・片山洋ほか,1989,三河国分寺跡
前田清彦ほか,1996,豊川市内遺跡発掘調査概報Ⅴ
牧富也ほか,1973,西尾市史（自然環境、原始・古代）1
増子康眞,1999,稲武町史　考古資料編
増子康眞・水野裕之,1977,愛知県犬山市入鹿池遺跡,東海先史文化の諸段階（資料編Ⅰ）
水野裕之,2000,入鹿池の旧石器資料,愛知県史研究第 4 号
水野裕之ほか,1999,三王山遺跡（第 1 ～ 5 次）　埋蔵文化財発掘調査報告 30
宮腰健司ほか,1995,牛ノ松遺跡　愛知県埋蔵文化財センター調査報告書第 57 集
村松信三郎,1968,無土器時代,北設楽郡史　原始～中世
森達也,1980,尾張天白川流域の諸遺跡Ⅱ
森泰通ほか,1996,新明遺跡　豊田市埋蔵文化財発掘調査報告書第 6 集
山本ひろみほか,2000,岩長遺跡　豊田市埋蔵文化財発掘調査報告書第 15 集


| ID | 遺跡名 | 所在地 | 緯度 | 経度 | 標高 | ナイフ形石器 | 台形石器 | 斧形石器 | 剥片尖頭器 | 角錐状石器 | 槍先形尖頭器 | 両面調整石器 | 細石刃・細石核 | 神子柴型石斧 | 有茎尖頭器 | 掻器・削器 | 彫器 | 礫石 | 叩石 | 台石 | 礫器 | 草創期土器 | ブロック | 礫群・配石 | 炭化物集中 | 文献 | 調査歴 |
|---|---|---|---|---|---|---|---|---|---|---|---|---|---|---|---|---|---|---|---|---|---|---|---|---|---|---|---|
| **24　三重県** | | | | | | | | | | | | | | | | | | | | | | | | | | | |
| 240001 | 一ノ谷Ｂ遺跡 | 桑名市多度町柚井字一ノ谷 | 350850 | 1363754 | 110 | | | | | | ○ | | | | | | | | | | | | | | | 岡田登 2002 | 採集 |
| 240002 | 寺山遺跡 | 桑名市多度町北猪飼字寺山 | 350740 | 1363709 | 60 | ○ | | | | | ○ | | | | | | | | | | | | | | | 岡田登 2002 | 採集 |
| 240003 | 多度Ｂ遺跡 | 桑名市多度町多度字西城・下川原 | 350806 | 1363748 | 40 | | | | | △ | | | | | | | | | | | | | | | | 岡田登 2002 | 採集 |
| 240004 | 中山遺跡 | いなべ市北勢町中山字宮之西 | 350756 | 1363059 | 95 | | | | | | | | | | ○ | | | | | | | | | | | 鷲野憲成 1981 | 採集 |
| 240005 | 川向遺跡 | いなべ市北勢町瀬木字川向ほか | 350920 | 1363027 | 95 | ○ | | | | | | | | | | | | | | | | | | | | 春日井恒・山崎恒哉 1993 | 発掘 |
| 240006 | 溜尻遺跡 | いなべ市北勢町京ヶ野新田字溜尻 | 351127 | 1363107 | 175 | | | | | | | | | | ○ | | | | | | | | | | | | 採集 |
| 240007 | 照光寺西南遺跡 | いなべ市大安町石榑南 | 350607 | 1362943 | 145 | | | | | | | | | | ○ | | | | | | | | | | | 岩野見司 1968 | 採集 |
| 240008 | 中大野遺跡 | いなべ市大安町石榑東字中大野 | 350600 | 1363143 | 92 | | | | | | | | | | ○ | | | | | | | | | | | 大場範久 1968 | 採集 |
| 240009 | 吹上遺跡 | いなべ市大安町南金井字吹上 | | | | | | | | | | | | | ○ | | | | | | | | | | | 鷲野憲成 1981 | 採集 |
| 240010 | 北山遺跡 | いなべ市大安町門前字北山？ | | | | | | | | | ○ | | | | | | | | | | | | | | | 鷲野憲成 1981 | 採集 |
| 240011 | 中島遺跡 | いなべ市員弁町大泉字中島 | | | | | | | | | | | | | ○ | | | | | | | | | | | 鷲野憲成 1981 | 伝承 |
| 240012 | 頃末遺跡 | いなべ市藤原町山口字頃末ほか | 351113 | 1362829 | 160 | ○ | | | | | | | | | ○ | | | | | | | | | | | 小栗嘉浩 1992 | 採集 |
| 240013 | 寺山遺跡 | いなべ市藤原町東禅寺字寺山 | 350854 | 1362944 | 165 | | | | | | ○ | | | | ○ | | | | | | | | | | | 小栗嘉浩 1992 | 採集 |
| 240014 | 根の平遺跡 | 三重郡菰野町根の平 | 350401 | 1362901 | 170 | | | | | | | | | | ○ | | | | | | | | | | | | 採集 |
| 240015 | 出合遺跡 | 三重郡菰野町杉谷字出合 | 350308 | 1362917 | 130 | | | | | | | | | | ○ | | | | | | | | | | | 大場磐雄 1938 | 採集 |
| 240016 | 高原遺跡 | 三重郡菰野町竹成字高原ほか | 350220 | 1363138 | 70 | | | | | | | | | | ○ | | | | | | | | | | | 久保勝正 1997 | 伝世 |
| 240017 | 御所貝戸遺跡 | 三重郡菰野町千種字御所貝戸 | 350208 | 1362917 | 107 | | | | | | | | | | ○ | | | | | | | | | | | | 採集 |
| 240018 | 西江野遺跡 | 三重郡菰野町千種字西江野 | 350113 | 1362822 | | | | | | | | | | | ○ | | | | | | | | | | | | 採集 |
| 240019 | 保々野遺跡 | 四日市市朝明町 | | | | | | | | | | | | | ○ | | | | | | | | | | | 山崎直方 1918 | |
| 240020 | 東北山Ａ遺跡 | 四日市市上海老町字東北山 | 350141 | 1363354 | 43 | | | | | | | | | | ○ | | | | | | | | | | | 岡田登 1988 | 採集 |
| 240021 | 御池古墳群 1 号墳 | 四日市市西坂部町字足洗ほか | 350012 | 1363431 | 34 | | | | | | | | | | ○ | | | | | | | | | | | 春日井恒・新田剛 1993 | 発掘 |
| 240022 | 公事出遺跡 | 四日市市西村町字公事出 | 350306 | 1363253 | 49 | | | | | | | | | | ○ | | | | | | | | | | | 葛山拓也 1998 | 発掘 |
| 240023 | 久留倍遺跡 | 四日市市大矢知町 | 350055 | 1363805 | 20 | ○ | | | | | | | | | | ○ | | | | | | | | | | | 発掘 |
| 240024 | 山畑遺跡 | 四日市市菅原町字山畑 | 345949 | 1363324 | 40 | ○ | | | | | | | | | | | | | | | | | | | | | 採集 |
| 240025 | 内戸谷Ａ遺跡 | 四日市市美里町字内戸谷 | 345808 | 1363013 | 120 | | | | | | | | | | ○ | | | | | | | | | | | 岡田登 1988 | 採集 |
| 240026 | 内戸谷Ｂ遺跡 | 四日市市美里町字内戸谷 | 345751 | 1363032 | 115 | ○ | | | | | | | | | | | | | | | | | | | | 岡田登 1988 | 採集 |
| 240027 | 美里小割遺跡 | 四日市市美里町字小割 | 345735 | 1363047 | 120 | ○ | | | | | | | | | | | | | | | | | | | | 岡田登 1990a | 採集 |
| 240028 | 西山小割遺跡 | 四日市市西山町字小割 | 345733 | 1363053 | 106 | | | | | | | | | | | | | | | | | | | | | 岡田登 1988 | 採集 |
| 240029 | 一色山遺跡 | 四日市市堂ヶ山町字一色山 | 345719 | 1363014 | 109 | | | | | | | | | | ○ | | | | | | | | | | | 井上光夫 1970 | 発掘 |
| 240030 | 美里東北山遺跡 | 四日市市堂ヶ山町字東北山 | 345717 | 1363038 | 105 | | | | | | | | | | ○ | | | | | | | | | | | 岡田登 1988 | 採集 |
| 240031 | 中尾山遺跡 | 四日市市山田町字中尾山 | 345653 | 1363217 | 43 | | | | | | | | | | ○ | | | | | | | | | | | 岡田登 1988 | 採集 |
| 240032 | 笹原遺跡 | 四日市市山田町字笹原 | 345658 | 1363240 | 75 | ○ | | | | | | | | | | | | | | | | | | | | 岡田登 1990a | 採集 |
| 240033 | 宮蔵遺跡 | 四日市市山田町字宮蔵 | 345651 | 1363253 | 76 | ○ | | | | | | | | | | | | | | | | | | | | 岡田登 1988 | 採集 |
| 240034 | 大道端遺跡 | 四日市市鹿間町字大道端 | 345549 | 1363140 | 72 | ○ | | | | | | | | | | | | | | | | | | | | 岡田登 1990a | 採集 |
| 240035 | 西野遺跡 | 四日市市南小松町字西野 | 345733 | 1363310 | 55 | ○ | | | | | | | | | | | | | | | | | | | | 岡田登 1990a | 採集 |
| 240036 | 宮ノ上Ａ遺跡 | 四日市市采女町字宮ノ上 | 345504 | 1363428 | 50 | ○ | | | | | | | | | | | | | | | | | | | | 岡田登 1990a | 採集 |
| 240037 | 中戸遺跡 | 鈴鹿市小岐須町字中戸 | 345723 | 1362713 | 170 | | | | | | ○ | | | | | | | | | | | | | | | 大場範久 1980 | 採集 |
| 240038 | 牧ヶ久保遺跡 | 鈴鹿市小社町牧ヶ久保 | 345639 | 1362743 | 130 | | | | | | | | | | ○ | | | | | | | | | | | 大場範久 1980 | 採集 |
| 240039 | 追分遺跡 | 鈴鹿市追分町 | | | | | | | | | | | | | ○ | | | | | | | | | | | 大場範久 1980 | 採集 |
| 240040 | 椿一宮遺跡 | 鈴鹿市椿一宮町 | 345648 | 1362949 | 105 | | | | | | | | | | ○ | | | | | | | | | | | 谷本鋭次 1970 | 採集 |
| 240041 | 双児塚遺跡 | 鈴鹿市伊船町字鈴木田 | 345622 | 1362808 | 115 | | | | | | | | | | ○ | | | | | | | | | | | 新田剛 2001 | 発掘 |
| 240042 | 上高塚遺跡 | 鈴鹿市高塚町字上高塚 | 345427 | 1363029 | 63 | ○ | | | | | | | | | | ○ | | | | | | | | | | | 採集 |

| ID | 遺跡名 | 所在地 | 緯度 | 経度 | 標高 | ナイフ形石器 | 台形石器 | 斧形石器 | 剥片尖頭器 | 角錐状石器 | 槍先形尖頭器 | 両面調整石器 | 細石刃・細石核 | 神子柴型石斧 | 有茎尖頭器 | 掻器・削器 | 彫器 | 砥石 | 叩石 | 台石 | 礫器 | 草創期土器 | ブロック | 礫群・配石 | 炭化物集中 | 文献 | 調査歴 |
|---|---|---|---|---|---|---|---|---|---|---|---|---|---|---|---|---|---|---|---|---|---|---|---|---|---|---|
| 240043 | 南東大野遺跡 | 鈴鹿市三畑町南東大野 | 345419 | 1363019 | 64 | | | | | | | | | | ○ | | | | | | | | | | | 採集 |
| 240044 | 椎山川河床遺跡 | 鈴鹿市加佐登町 | 345340 | 1363150 | 28 | | | | | | | | | | ○ | | | | | | | | | | 大場範久 1980/ 新田剛 1997 | 採集 |
| 240045 | 北中大野遺跡 | 鈴鹿市三畑町字東大野 | 345429 | 1363010 | 68 | | | | | | | | | | ○ | | | | | | | | | | 新田剛 1997 | 採集 |
| 240046 | 樋ノ口遺跡 | 鈴鹿市上田町字樋ノ口 | 345360 | 1363151 | 52 | ○ | | | | | | | | | | | | | | | | | | | | 採集 |
| 240047 | 石塚Ａ遺跡 | 鈴鹿市上田町字石塚 | 345404 | 1363154 | 44 | ○ | | | | | | | | | | | | | | | | | | | | 採集 |
| 240048 | 奥ノ谷遺跡 | 鈴鹿市上田町字奥ノ谷 | 345422 | 1363152 | 52 | | | | | | | | | | ○ | | | | | | | | | | | 採集 |
| 240049 | 南山Ｃ遺跡 | 鈴鹿市石薬師町字南山 | 345431 | 1363205 | 49 | ○ | | | | | | | | | | | | | | | | | | | | 採集 |
| 240050 | 西山遺跡 | 鈴鹿市石薬師町字西山 | 345446 | 1363159 | 56 | ○ | | | | | | | | | ○ | | | | | | | | | | | 採集 |
| 240051 | 荒子遺跡 | 鈴鹿市広瀬町字荒子 | | | | | | | | | | | | | ○ | | | | | | | | | | 大場範久 1968 | 採集 |
| 240052 | 長者屋敷遺跡 | 鈴鹿市広瀬町字矢下 | 345302 | 1362950 | 40 | ○ | | | | | | | | | | | | | | | | | | | 新田剛 1996 | 採集 |
| 240053 | 向山遺跡 | 鈴鹿市津賀町向山 | | | | | | | | | | | | | ○ | | | | | | | | | | 大場範久 1968 | 採集 |
| 240054 | 南山遺跡 | 鈴鹿市河田町字南山 | 345347 | 1363331 | 34 | ○ | | | | | | | | | | | | | | | | | | | | 採集 |
| 240055 | 添遺跡 | 鈴鹿市山辺町字添 | 345404 | 1363334 | 36 | | | | | | | | | | ○ | | | | | | | | | | | 採集 |
| 240056 | 北植松遺跡 | 鈴鹿市国分町字北植松 | 345451 | 1363337 | 47 | ○ | | | | | | | | | | | | | | | | | | | 岡田登 2005 | 採集 |
| 240057 | 富士山越遺跡 | 鈴鹿市国分町字富士山越 | 345433 | 1363431 | 45 | ○ | | | | | ○ | | | | | | | | | | | | | | 岡田登 2005 | 採集 |
| 240058 | 境谷遺跡 | 鈴鹿市国分町字境谷 | 345418 | 1363441 | 44 | ○ | | | | | | | | | ○ | | | | | | | | | | 岡田登 2005 | 採集 |
| 240059 | 寺山遺跡 | 鈴鹿市高岡町字寺山 | 345416 | 1363449 | 44 | ○ | | | | | | | | | | | | | | | | | | | 岡田登 2005 | 採集 |
| 240060 | 西ノ岡Ａ遺跡 | 鈴鹿市高岡町字西ノ岡 | 345424 | 1363459 | 46 | ○ | | | | | | | | | | ○ | | | | | | | | | 岡田登 2005 | 採集 |
| 240061 | 青谷遺跡 | 鈴鹿市高岡町字青谷 | 345426 | 1363520 | 26 | | | | | | ○ | | | | | ○ | | | | | | | | | | 採集 |
| 240062 | 茶山遺跡 | 鈴鹿市高岡町字茶山 | 345417 | 1363527 | 49 | ○ | | | | | ○ | | | | | ○ | | | | | | | | | 岡田登 2005 | 採集 |
| 240063 | 岸岡山Ⅲ遺跡 | 鈴鹿市岸岡町 | 345103 | 1363615 | 40 | | | | | | ○ | | | | | | | | | | | | | | 新田剛 1995 | 採集 |
| 240064 | 西ノ野遺跡 | 鈴鹿市国府町字西ノ野 | 345106 | 1362927 | 45 | | | | | | | | | | ○ | | | | | | | | | | | 採集 |
| 240065 | 大新田遺跡 | 鈴鹿市野町字大新田 | 345111 | 1363344 | 18 | ○ | | | | | | | | | | | | | | | | | | | 新田剛 1993 | 採集 |
| 240066 | 祓山遺跡 | 鈴鹿市野町南１丁目 | 345059 | 1363339 | 18 | ○ | | | | | | | | | | | | | | | | | | | 新田剛 1993 | 採集 |
| 240067 | 北野遺跡 | 鈴鹿市稲生町字北野 | 345046 | 1363338 | 17 | ○ | | | | | | | | | | | | | | | | | | | 新田剛 1993 | 採集 |
| 240068 | 池の下遺跡 | 鈴鹿市稲生町字池の下 | 345054 | 1363323 | 22 | ○ | | | | | | | | | | | | | | | | | | | 新田剛 1993 | 採集 |
| 240069 | 山脇遺跡 | 鈴鹿市稲生町字奥山脇 | 345049 | 1363249 | 33 | ○ | | | | | | | | | | | | | | | | | | | 新田剛 1993 | 採集 |
| 240070 | 今村Ａ遺跡 | 鈴鹿市稲生町字今村 | 345014 | 1363353 | 10 | ○ | | | | | | | | | | | | | | | | | | | 新田剛 1993 | 採集 |
| 240071 | 寺谷遺跡 | 鈴鹿市郡山町字寺谷 | 344831 | 1363226 | 42 | ○ | | | | | ○ | | | | | | | | | | | | | | 新田剛 1996 | 発掘 |
| 240072 | 塚腰遺跡 | 鈴鹿市郡山町字塚腰 | 344903 | 1363227 | 20 | ○ | | | | | | | | | | | | | | | | | | | | 発掘 |
| 240073 | 郡山野遺跡 | 鈴鹿市郡山町 | 344856 | 1363157 | 24 | ○ | | | | | | | | | ○ | | | | | | | | | | 田部剛士 2009 | 発掘 |
| 240074 | 山越知南遺跡 | 鈴鹿市郡山町字西脇 | 344902 | 1363149 | 26 | ○ | | | | | | | | | | ○ | | | | | | | | | 新田剛 1998 | 発掘 |
| 240075 | 正知浦遺跡 | 亀山市亀田町正知浦 | 345141 | 1362744 | 50 | | | | | | | | | | ○ | | | | | | | | | | 三重県教委 1988 | 発掘 |
| 240076 | 正法寺山荘跡 | 亀山市関町鷲山字かまへ | 345157 | 1362328 | 100 | | | | | | | | | | ○ | | | | | | | | | | | 発掘 |
| 240077 | 名越遺跡 | 亀山市田村町名越 | | | | | | | | | | | | | ○ | | | | | | | | | | 大場範久 1968 | 採集 |
| 240078 | 四ツ野Ｂ遺跡 | 津市高茶屋小森町四ツ野 | 343940 | 1363025 | 11 | ○ | | | | | ○ | | | | | | | | | | | | | | 岡田登 2002a | 採集 |
| 240079 | 木造赤坂遺跡 | 津市木造町赤坂 | 343925 | 1362932 | 6 | | | | | | ○ | | | | ○ | | | | | | | | | | 三重県埋文Ｃ 2007 | 発掘 |
| 240080 | 東出Ⅰ遺跡 | 津市久居元町東出 | 343957 | 1362806 | 19 | | | | | | | | | | | | | | | | | | | | 鈴木敏雄 1966/ 岩野見司 1975 | 採集 |
| 240081 | 高寺遺跡 | 津市一志町高野字高寺 | 343957 | 1362556 | 17 | ○ | | | | | | | | | | | | | | | | | | | 吉村利男 1981 | 採集 |
| 240082 | 田尻上野遺跡 | 津市一志町田尻字上野 | 343930 | 1362548 | 31 | | | | | | ○ | | | ○ | ○ | ○ | | | | | | | | | 奥義次 2005 | 採集 |
| 240083 | 下名倉遺跡 | 津市一志町井関字下名倉 | 343837 | 1362457 | 30 | ○ | | | | | | | | | ○ | | | | | | | | | | 奥義次 1984 | 採集 |
| 240084 | 西鷹跡 | 津市久居西鷹跡町 | | | | | | | | | | | | | ○ | | | | | | | | | | 大場範久 1968 | 採集 |
| 240085 | 下村五間田遺跡 | 津市榊原町五間田 | 344140 | 1362325 | 42 | | | | | | | | | | ○ | | | | | | | | | | 大場範久 1968 | 採集 |
| 240086 | 南家城遺跡 | 津市白山町南家城 | | | | | | | | | | | | | ○ | | | | | | | | | | | 採集 |
| 240087 | 和遅野遺跡 | 津市白山町二本木字和遅野 | 343925 | 1362224 | 45 | ○ | | | | | | | | | ○ | | | | | | | | | | | 伝世 |
| 240088 | 岩井戸遺跡 | 津市白山町二本木字岩井戸 | 343918 | 1362155 | 48 | | | | | | | | | | ○ | | | | | | | | | | 村木一弥 2005 | 採集 |
| 240089 | 大古曽遺跡 | 津市一身田大古曽字山ノ口 | 344533 | 1362927 | 10 | ○ | | | | | | | | | ○ | | | | | | | | | | 山口格ほか 1995 | 発掘 |
| 240090 | 六大Ｂ遺跡 Ａ地区 | 津市大里窪田町出口 | 344551 | 1362939 | 11 | ○ | | | | | | | | | | | | | | | | | | | 本堂弘之 1999 | 発掘 |
| 240091 | 西野遺跡 | 津市芸濃町中縄字西野 | 343906 | 1362453 | 31 | | | | | | | | | | | | | | | | | | | | 皇學館大考古研 2001 | 採集 |
| 240092 | 切畑遺跡 | 津市芸濃町林字切畑 | 345007 | 1362559 | 64 | | | | | | | | | | ○ | | | | | | | | | | 皇學館大考古研 2001 | 採集 |
| 240093 | 北浦Ａ遺跡 | 津市芸濃町林字北浦 | 344959 | 1362557 | 36 | | | | | | ○ | | | | | | | | | | | | | | 新田剛 1993 | 採集 |
| 240094 | 東浦遺跡 | 津市大里野田町東浦 | 344648 | 1362933 | 15 | | | | | | ○ | | | | | | | | | | | | | | 清水正明・小林秀 1993 | 発掘 |
| 240095 | 長田遺跡 | 津市稲葉町字長田 | 344214 | 1362435 | 58 | | | | | | | | ○ | | | | | | | | | | | | | 採集 |
| 240096 | 足坂遺跡 | 津市美里町足坂 | 344258 | 1362328 | 80 | ○ | | | | | | | | | | | | | | | | | | | | 採集 |
| 240097 | 南遺跡 | 津市美杉町太郎生字南 | 343134 | 1361126 | 425 | | | | | | | | | | ○ | | | | | | | | | | 中川明 2000 | 発掘 |
| 240098 | 下中切遺跡 | 松阪市飯南町有馬野字下中切 | 342614 | 1362137 | 140 | | | | | | ○ | | | | | | | | | | | | | | 奥義次 1984 | 採集 |
| 240099 | 岡遺跡 | 松阪市飯南町向粥見字岡 | 342630 | 1362227 | 145 | | | | | | | | | | ○ | | | | | | | | | | 奥義次 1984 | 採集 |
| 240100 | 堂之庭遺跡 | 松阪市飯南町粥見字堂之庭 | 342701 | 1362253 | 130 | | | | | | | | | | ○ | | | | | | | | | | 奥義次 1984 | 採集 |
| 240101 | 足ヶ瀬遺跡 | 松阪市飯南町粥見字足ヶ瀬 | 342646 | 1362409 | 135 | | | | | | ○ | | | | | | | | | | | | | | 奥義次 1984 | 採集 |
| 240102 | 溝端遺跡 | 松阪市飯南町粥見字溝端 | 342659 | 1362415 | 110 | | | | | | ○ | | | | | | | | | | | | | | 筒井正明 1996 | 発掘 |
| 240103 | 粥見井尻遺跡 下層 | 松阪市飯南町粥見字井尻 | 342720 | 1362354 | 106 | | | | | | | | | | | | | | | | | | | | 中川明 1997 | 発掘 |
| 240104 | フイ谷遺跡 | 松阪市飯南町横野字フイ谷 | 342830 | 1362348 | 120 | | | | | | | | | | ○ | | | | | | | | | | 奥義次 1984 | 採集 |
| 240105 | 上ノ垣外遺跡 | 松阪市飯南町横野字上ノ垣外 | 342822 | 1362355 | 110 | | | | | | | | | | ○ | | | | | | | | | | 奥義次 1984 | 採集 |
| 240106 | 堀木遺跡 | 松阪市茅原町堀木 | 342936 | 1362838 | 49 | | | | | | | | | | ○ | | | | | | | | | | 奥義次 1978 | 採集 |
| 240107 | 大原堀遺跡 | 松阪市広瀬町大原堀 | 343037 | 1362924 | 54 | | | | | | | | | | ○ | | | | | | | | | | 奥義次 1986 | 採集 |
| 240108 | 上ノ広遺跡 | 松阪市広瀬町上ノ広 | 343043 | 1362914 | 70 | | | | | | ○ | | | ○ | ○ | ○ | | | | | | | | | 新田剛ほか 1989 | 採集 |
| 240109 | 王子広東遺跡 | 松阪市御麻生園町王子広 | 343039 | 1362936 | 50 | | | | | | | | | ○ | ○ | | | | | | | | | | 新田剛 2004 | 採集 |
| 240110 | 上寺遺跡 | 松阪市中万町上寺 | 343057 | 1363255 | 25 | ○ | | | | | ○ | | | | | ○ | | | | | | | | | 奥義次・下村登良男 1981 | 発掘 |
| 240111 | 焼野遺跡 | 松阪市笹川町焼野 | 343211 | 1362831 | 64 | | | | | | | | | | ○ | | | | | | | | | | | 採集 |
| 240112 | 高畑遺跡 | 松阪市笹川町宮ノ脇ほか | 343225 | 1362843 | 50 | | | | | | | | | | ○ | | | | | | | | | | 川口和良 2003 | 採集 |
| 240113 | せぎ遺跡 | 松阪市西野町せぎ | 343248 | 1362841 | 67 | ○ | | | | | ○ | | | | | | | | | | | | | | 奥義次 1978 | 採集 |
| 240114 | さんざい林遺跡 | 松阪市西野町さんざい林 | 343241 | 1362820 | 100 | | | | | | | | | | | ○ | | | | | | | | | 奥義次 1978 | 採集 |
| 240115 | 塚本Ｂ遺跡 | 松阪市山室町塚本 | 343227 | 1363019 | 25 | | | | | | | | | | ○ | | | | | | | | | | 奥義次 1978 | 採集 |
| 240116 | 黒角遺跡 | 松阪市山室町黒角 | 343231 | 1363019 | 27 | | | | | | ○ | | | | ○ | | | | | | | | | | 奥義次 1978/ 福田哲也 1996 | 発掘 |
| 240117 | 長庄野遺跡 | 松阪市小黒田町長庄野 | 343319 | 1363115 | 19 | ○ | | | | | | | | | | | | | | | | | | | 奥義次 1978 | 採集 |
| 240118 | 上出遺跡 | 松阪市駅部田町花岡 | 343254 | 1363122 | 25 | ○ | | | | | | | | | | | | | | | | | | | 奥義次 1978 | 採集 |
| 240119 | 上ノ庄北出遺跡 | 松阪市上ノ庄町北出 | 343602 | 1362938 | 5 | | | | | | | | | | ○ | | | | | | | | | | 皇學館大考古研 1998 | 採集 |
| 240120 | 鴻ノ木遺跡 | 松阪市射和町鴻ノ木 | 343043 | 1363239 | 23 | | | | | | ○ | | | | ○ | | | | | | | | | | 大下明・久保勝正・田村陽一 1998 | 発掘 |
| 240121 | 垣内田遺跡 | 松阪市岩内町垣内田 | 343437 | 1362816 | 52 | | | | | | ○ | | | | | | | | | | | | | | 清水正明・小林秀 1993 | 発掘 |
| 240122 | 田村西瀬古遺跡 | 松阪市嬉野田村町西瀬古 | 343637 | 1362908 | 4 | ○ | | | | | | | | | ○ | | | | | | | | | | 萩原義彦 1999 | 発掘 |
| 240123 | 西肥留遺跡 | 松阪市西肥留町ほか | 343819 | 1363012 | 2 | | | | | | | | | | | ○ | | | | | | | | | 川崎志乃ほか 2008 | 発掘 |
| 240124 | 小谷赤坂遺跡 | 松阪市嬉野天花寺町小谷・赤坂 | 343808 | 1362747 | 36 | | | | | | | | | | ○ | | | | | | | | | | 伊藤裕偉ほか 2005 | 発掘 |
| 240125 | 清水谷遺跡 | 松阪市嬉野天花寺町清水谷 | 343800 | 1362742 | 36 | | | | | | | | | | △ | | | | | | | | | | 和気清章 1991 | 分布 |
| 240126 | 焼野古墳 | 松阪市嬉野島田町焼野 | 343741 | 1362707 | 39 | | | | | | | | ○ | | | | | | | | | | | | 稲本賢治 1991 | 発掘 |
| 240127 | 天保Ａ遺跡 | 松阪市嬉野島田町天保 | 343727 | 1362712 | 29 | | | | | | | | | | ○ | | | | | | | | | | 田村陽一 1991a | 発掘 |
| 240128 | 天保Ｅ遺跡 | 松阪市嬉野島田町上野垣内 | 343721 | 1362716 | 28 | ○ | | | | | | | | | ○ | | | | | | | | | | 田村陽一 1991b | 発掘 |
| 240129 | 中尾垣内遺跡 | 松阪市嬉野下之庄町中尾垣内 | 343651 | 1362738 | 26 | ○ | | | | | | | | | ○ | | | | | | | | | | 皇學館大考古研 1988 | 採集 |
| 240130 | 釜生田遺跡 | 松阪市嬉野釜生田町辻垣内 | 343653 | 1362606 | 28 | △ | | | | | | | | | | | | | | | | | | | 奥義次 2007 | 発掘 |
| 240131 | 井ノ広遺跡 | 松阪市嬉野釜生田町井ノ広 | 343656 | 1362546 | 34 | | | | | | ○ | | | | ○ | | | | | | | | | | 穂積裕昌 1990 | 発掘 |
| 240132 | 東野Ｂ遺跡 | 松阪市嬉野森本町字東野 | 343629 | 1362623 | 37 | | | | | | ○ | | | | | | | | | | | | | | 奥義次 2007 | 発掘 |
| 240133 | 神田遺跡 | 多気郡明和町大字大淀字神田 | 343317 | 1363838 | 3 | | | | | | ○ | | | | | | | | | | | | | | 森田幸伸 2004 | 採集 |
| 240134 | 皿起北遺跡 | 多気郡明和町大字大淀字皿起 | 343252 | 1363859 | 2 | ○ | | | | | | | | | | | | | | | | | | | 森田幸伸 1992/2004 | 採集 |

| ID | 遺跡名 | 所在地 | 緯度 | 経度 | 標高 | ナイフ形石器 | 台形石器 | 斧形石器 | 剥片尖頭器 | 角錐状石器 | 槍先形尖頭器 | 両面調整石器 | 細石刃・細石核 | 神子柴型石斧 | 有茎尖頭器 | 掻器・削器 | 彫器 | 礫石 | 叩石 | 台石 | 礫器 | 草創期土器 | ブロック | 礫群・配石 | 炭化物集中 | 文献 | 調査歴 |
|---|---|---|---|---|---|---|---|---|---|---|---|---|---|---|---|---|---|---|---|---|---|---|---|---|---|---|
| 240135 | 志田遺跡 | 多気郡明和町大字平尾字志田 | 343222 | 1363825 | 6 | ○ | | | | | | | | | | | | | | | | | | | | 皇學館大考古研 1987 | 採集 |
| 240136 | 新池東遺跡 | 多気郡明和町大字新茶屋字藤ノ谷 | 343117 | 1363859 | 22 | ○ | | | | | | | | | | | | | | | | | | | | 奥義次 1976/ 皇學館大考古研 1985 | 採集 |
| 240137 | 打越遺跡 | 多気郡明和町大字新茶屋字打越 | 343126 | 1363851 | 12 | ○ | | | | | ○ | | | | | | | | | | | | | | | 森田幸伸 2004 | 採集 |
| 240138 | 小迫間遺跡 | 多気郡明和町大字明星字小迫間 | 343158 | 1363839 | 9 | ○ | | | | | | | | | | | | | | | | | | | | 奥義次 1975/ 奥義次 1976 | 採集 |
| 240139 | 明星牛場Ａ遺跡 | 多気郡明和町大字明星字牛場 | 343150 | 1363854 | 8 | ○ | | | | | | | | | | | | | | | | | | | | 森田幸伸 1992/2004 | 採集 |
| 240140 | 明星牛場Ｂ遺跡 | 多気郡明和町大字明星字牛場 | 343144 | 1363851 | 9 | ○ | | | | | | | | | | | | | | | | | | | | 森田幸伸 1992/2004 | 採集 |
| 240141 | 明星牛場Ｃ遺跡 | 多気郡明和町大字明星字牛場 | 343139 | 1363850 | 10 | ○ | | | | | ○ | | | | ○ | | | | | | | | | | | 森田幸伸 1989/1992/2004 | 採集 |
| 240142 | 須磨ヶ広遺跡 | 多気郡明和町大字明星字須磨ヶ広 | 343134 | 1363842 | 11 | ○ | | | | | ○ | | | | | | | | | | | | | | | 森田幸伸 1992/2004 | 採集 |
| 240143 | シンゲ池遺跡 | 多気郡明和町大字明星字蛇迫間 | 343102 | 1363847 | 23 | ○ | | | | | | | | | | | | | | | | | | | | 森田幸伸 1992/2004 | 採集 |
| 240144 | 水池Ｂ遺跡 | 多気郡明和町大字明星字水池 | 343151 | 1363813 | 10 | ○ | | | | | | | | | | | | | | | | | | | | 森田幸伸 1992/2004 | 採集 |
| 240145 | 後山遺跡 | 多気郡明和町大字明星字後山 | 343142 | 1363756 | 11 | | | | | ○ | | | | | | | | | | | | | | | | 森田幸伸 1992/2004 | 採集 |
| 240146 | 曽祢崎遺跡 | 多気郡明和町大字上野字曽祢崎 | 343211 | 1363828 | 4 | ○ | | | | ○ | | | | | | | | | | | | | | | | 西村美幸・山田康博 1996/ 森田幸伸 2004 | 発掘 |
| 240147 | 大塚遺跡 | 多気郡明和町大字上野字大塚 | 343155 | 1363806 | 8 | | | | | | | | ○ | | | | | | | | | | | | | 森田幸伸 2004 | 採集 |
| 240148 | 鞍ヶ迫間池遺跡 | 多気郡明和町大字蓑村字鞍ヶ迫間 | 343109 | 1363811 | 24 | ○ | | | | | | | | | | | | | | | | | | | | 森田幸伸 1992/2004 | 採集 |
| 240149 | 北野遺跡 へべら地区 | 多気郡明和町大字蓑村字西へべら | 343130 | 1363733 | 15 | ○ | | | | | ○ | | | | ○ | | | | | | | | | | | 森田幸伸 1992/2004 | 採集 |
| 240150 | 堀田遺跡 | 多気郡明和町大字有爾中字堀田 | 343130 | 1363710 | 14 | ○ | | | | | | | | | | | | | | | | | | | | 森田幸伸 1992/2004 | 採集 |
| 240151 | 発シＢ遺跡 | 多気郡明和町大字有爾中字発シ | 343115 | 1363711 | 20 | | | | | | ○ | | | | | | | | | | | | | | | 中野敦夫 1988/ 森田幸伸 2004 | 発掘 |
| 240152 | 史跡斎宮跡 東加座地区 | 多気郡明和町大字斎宮字東加座 | 343223 | 1363719 | 10 | | | | | | | | | | ○ | | | | | | | | | | | 斎宮歴史博物館 1991 | 発掘 |
| 240153 | 史跡斎宮跡 西加座地区 | 多気郡明和町大字斎宮字西加座 | 343220 | 1363710 | 10 | | | | | | ○ | | | | | | | | | | | | | | | 三重県斎宮跡調査事務所 1985 | 発掘 |
| 240154 | 史跡斎宮跡 中垣内地区 | 多気郡明和町大字竹川字中垣内 | 343218 | 1363625 | 14 | ○ | | | | | | | | | | | | | | | | | | | | 斎宮歴史博物館 2007 | 発掘 |
| 240155 | 丁長遺跡 | 多気郡明和町大字斎宮字勝見里 | 343210 | 1363749 | 7 | | | | | | ○ | | | | | | | | | | | | | | | 三重県埋文C 2007 | 発掘 |
| 240156 | 戸峯古墳群 ３号墳 | 多気郡明和町大字池村字戸峯 | 343108 | 1363638 | 32 | ○ | | | | | | | | | | | | | | | | | | | | 中野敦夫 1988/ 森田幸伸 2004 | 発掘 |
| 240157 | 戸峯古墳群 ７号墳 | 多気郡明和町大字池村字戸峯 | 343107 | 1363638 | 35 | ○ | | | | | | | | | | | | | | | | | | | | 森田幸伸 2004 | 発掘 |
| 240158 | 丸山Ｂ東遺跡 | 多気郡明和町大字池村字丸山 | 343056 | 1363545 | 24 | | | | | | ○ | | | | | | | | | | | | | | | 森田幸伸 2004 | 採集 |
| 240159 | 斎宮池遺跡 | 多気郡明和町大字池村字真木谷 | 343033 | 1363538 | 28 | ○ | | | | | ○ | | | | | | | | | | | | | | | 森田幸伸 2004/ 三重県埋文C 2008 | 発掘 |
| 240160 | カゴ山遺跡 | 多気郡明和町大字上村字カゴ山 | 343119 | 1363559 | 21 | ○ | | | | | | | | | | | | | | | | | | | | 森田幸伸 2004 | 採集 |
| 240161 | コドノＡ遺跡 | 多気郡明和町大字上村字コドノ | 343130 | 1363532 | 18 | ○ | | | | ○ | ○ | | | | | ○ | | | | | | | | | | 西出孝 1998/ 森田幸伸 2004 | 発掘 |
| 240162 | コドノＢ遺跡 | 多気郡明和町大字上村字コドノ | 343132 | 1363539 | 18 | ○ | | | | | ○ | | | ○ | ○ | ○ | | | | | | | | | | 西出孝 2000/ 森田幸伸 2004 | 発掘 |
| 240163 | 上村池Ａ遺跡 | 多気郡明和町大字上村字道越 | 343034 | 1363531 | 37 | ○ | | | | | ○ | | | ○ | | | | | | | | | | | | 明和中学郷土史研究部 1984 | 採集 |
| 240164 | 上村池Ｂ遺跡 | 多気郡明和町大字上村字道越 | 343026 | 1363525 | 39 | ○ | | | | | | | ○ | | ○ | | | | | | | | | | | 奥義次 1985/1987/ 森田幸伸 2004 | 採集 |
| 240165 | 三川遺跡 | 多気郡多気町土羽字三川 | 343022 | 1363522 | 38 | ○ | | | | | | | | | | ○ | | | | | | | | | | 奥義次 1992 | 採集 |
| 240166 | 平林遺跡 | 多気郡多気町土羽字平林 | 343010 | 1363454 | 38 | ○ | | | | ○ | ○ | | | | | ○ | | | | | | | | | | 奥義次 1992 | 採集 |
| 240167 | 長津遺跡 | 多気郡多気町土羽字長津 | 343001 | 1363516 | 40 | ○ | | | | | | | | | | | | | | | | | | | | 奥義次 1976 | 採集 |
| 240168 | 畑ノ田遺跡 | 多気郡多気町土羽字畑ノ田 | 342946 | 1363546 | 26 | | | | | | | | | | ○ | | | | | | | | | | | 奥義次 1992 | 採集 |
| 240169 | 与五郎谷遺跡 | 多気郡多気町土羽字畑ノ田 | 342953 | 1363546 | 29 | | | | | | ○ | | | | | | | | | | | | | | | 奥義次 1974 | 採集 |
| 240170 | 内垣外遺跡 | 多気郡多気町相鹿瀬字内垣外 | 342720 | 1363321 | 48 | | △ | | | | | | | | ○ | | | | | | | | | ○ | | 西出孝 1997/ 西出孝 1999 | 発掘 |
| 240171 | 佐奈口遺跡 | 多気郡多気町相鹿瀬字佐奈口 | 342714 | 1363315 | 50 | | | | | | | | | | ○ | | | | | | | | | | | | 採集 |
| 240172 | 日向遺跡 | 多気郡多気町相鹿瀬字日向 | 342714 | 1363329 | 40 | ○ | | | | | ○ | | | | | | | | | | | | | | | 奥義次 1976 | 採集 |
| 240173 | コノハタ遺跡 | 多気郡多気町野中字コノハタ | 342810 | 1363416 | 34 | | | | | | ○ | | | | | | | | | | | | | | | 奥義次 1975b | 採集 |
| 240174 | クロダ遺跡 | 多気郡多気町田中字クロダ | 342851 | 1363431 | 42 | ○ | | | | | | | | | | | | | | | | | | | | 奥義次 1976 | 採集 |
| 240175 | 上世古遺跡 | 多気郡多気町平谷字上世古 | 342841 | 1363236 | 44 | ○ | | | | | | | | | | | | | | | | | | | | 奥義次 1976 | 採集 |
| 240176 | 宮古谷南遺跡 | 多気郡多気町五桂字宮古谷 | 342753 | 1363254 | 64 | | | | | | ○ | | | | | | | | | | | | | | | 奥義次 1975a | 採集 |
| 240177 | サソダ遺跡 | 多気郡多気町田中字サソダ | 342904 | 1363355 | 53 | ○ | | | | | | | | | | | | | | | | | | | | 奥義次 1975 | 採集 |
| 240178 | フケ遺跡 | 多気郡多気町四神田字フケ | 342854 | 1363351 | 48 | | | | | | | | | ○ | | | | | | | | | | | | 奥義次 1992 | 採集 |
| 240179 | 牟山遺跡 | 多気郡多気町相可字牟山 | 342950 | 1363235 | 37 | | | | | | ○ | | | ○ | ○ | ○ | | | | | | | | | | 奥義次 1963/1992 | 発掘 |
| 240180 | 高皿遺跡 | 多気郡多気町四疋田字高皿 | 342943 | 1363153 | 37 | | | | | | ○ | | | ○ | ○ | ○ | | | | | | | | | | 松葉和也 1996 | 発掘 |
| 240181 | 上タコリ遺跡 | 多気郡多気町兄国字上タコリ | 343033 | 1363342 | 21 | | | | | | | | | | ○ | | | | | | | | | | | 奥義次 1992 | 採集 |
| 240182 | 坂倉遺跡 | 多気郡多気町東池上字坂倉 | 343039 | 1363428 | 23 | | | | | | | | | | ○ | ○ | | | | | | | | | | 奥義次 1992/ 山田猛ほか 1994 | 発掘 |
| 240183 | 東谷Ａ遺跡 | 多気郡多気町河田字東谷 | 343116 | 1363519 | 44 | | | | | △ | | | | | | | | | | | | | | | | 吉水康夫 1974 | 発掘 |
| 240184 | 東谷Ｃ遺跡 | 多気郡多気町河田字東谷 | 343103 | 1363507 | 43 | | | | | | ○ | | | | | | | | | | | | | | | 奥義次 1986/ 奥義次・織笠明 1989 | 発掘 |
| 240185 | 浜井場遺跡 | 多気郡多気町波多瀬字浜井場 | 342856 | 1362557 | 90 | ○ | | | | | | | | | | ○ | | | | | | | | | | 奥義次 2001 | 採集 |
| 240186 | 井尻遺跡 | 多気郡多気町波多瀬字井尻 | 342840 | 1362625 | 81 | | | | | | | | | | ○ | | | | | | | | | | | | 採集 |
| 240187 | 立岡遺跡 | 多気郡多気町片野字立岡 | 342830 | 1362641 | 98 | ○ | | | | ○ | ○ | | | | ○ | ○ | | | | | | | | | | 奥義次 2001 | 採集 |
| 240188 | 山ノ垣内遺跡 | 多気郡多気町片野字山ノ垣内 | 342819 | 1362649 | 94 | | | | | | ○ | | | | | | | | | | | | | | | 奥義次 2001 | 採集 |
| 240189 | 北新木遺跡 | 多気郡多気町片野字北新木 | 342833 | 1362701 | 91 | | | | | | ○ | | | | | | | | | | | | | | | | 採集 |
| 240190 | 中広Ｃ遺跡 | 多気郡多気町片野字中広 | 342811 | 1362647 | 102 | ○ | | | | | | | | | | | | | | | | | | | | 奥義次 2001 | 採集 |
| 240191 | コバサマＢ遺跡 | 多気郡多気町片野字コバサマ | 342812 | 1362716 | 90 | | | | | | | | | | ○ | ○ | | | | | | | | | | 奥義次 2001 | 採集 |
| 240192 | ケンソウ遺跡 | 多気郡多気町片野字ケンソウ | 342806 | 1362653 | 96 | | | | | | △ | | | | | | | | | | | | | | | 奥義次 2001 | 採集 |
| 240193 | ミソノ沖遺跡 | 多気郡多気町朝柄字ミソノ沖 | 342737 | 1362714 | 74 | | | | | | ○ | | | | | | | | | | | | | | | 奥義次 2001 | 採集 |
| 240194 | 大間広遺跡 | 多気郡多気町古江字東山 | 342725 | 1362919 | 88 | | | | | | ○ | | | ○ | ○ | ○ | | | | | | | | | | 大場範久 1968/ 奥義次 2001 | 採集 |
| 240195 | 大曽遺跡 | 多気郡多気町丹生字大曽 | 342840 | 1362928 | 63 | | | | | | | | | | ○ | | | | | | | | | | | 大場範久 1968/ 奥義次 2001 | 採集 |
| 240196 | 柳浦Ａ遺跡 | 多気郡多気町丹生字柳浦 | 342850 | 1362928 | 62 | | | | | | | | | | ○ | | | | | | | | | | | 大場範久 1968/ 奥義次 2001 | 採集 |
| 240197 | 野々尻Ａ遺跡 | 多気郡多気町丹生字野々尻 | 342844 | 1362928 | 62 | | | | | | | | | | ○ | | | | | | | | | | | 大場範久 1968/ 奥義次 2001 | 採集 |
| 240198 | 野々尻Ｂ遺跡 | 多気郡多気町丹生字野々尻 | 342848 | 1362922 | 64 | | | | | | ○ | | | | | | | | | | | | | | | 奥義次 2001 | 採集 |
| 240199 | 月野遺跡 | 多気郡多気町丹生字月野 | 342850 | 1362859 | 66 | | | | | | ○ | | | | | ○ | | | | | | | | | | | 採集 |
| 240200 | 桧広Ａ遺跡 | 多気郡多気町丹生字桧広 | 342755 | 1363021 | 85 | | | | | | | | | | ○ | | | | | | | | | | | 大場範久 1968/ 奥義次 2001 | 採集 |
| 240201 | 池ノ谷遺跡 | 多気郡多気町丹生字池ノ谷 | 342738 | 1363010 | 72 | | | | | | | | | | ○ | | | | | | | | | | | 大場範久 1968/ 奥義次 2001 | 採集 |
| 240202 | 石神Ａ遺跡 | 多気郡多気町色太字石神 | 342713 | 1363012 | 70 | | | | | | ○ | | | | ○ | ○ | | | | | | | | | | 早川正一・奥義次 1965 | 採集 |
| 240203 | 中ノ広Ｂ遺跡 | 多気郡多気町色太字中ノ広 | 342726 | 1362939 | 76 | ○ | | | | | | | | | | ○ | | | | | | | | | | 奥義次 2001 | 採集 |
| 240204 | 瓦山遺跡 | 多気郡多気町色太字瓦山 | 342711 | 1362946 | 74 | | | | | | | | | | ○ | | | | | | | | | | | 奥義次 2001 | 採集 |
| 240205 | 曽原遺跡 | 多気郡多気町色太字曽原 | 342717 | 1363001 | 73 | | | | | | △ | | | | | | | | | | | | | | | | 採集 |
| 240206 | 新田遺跡 | 多気郡大台町大井字新田 | 341945 | 1361533 | 148 | | | | | | ○ | | | | | | | | | | | | | | | 奥義次 1994 | 採集 |
| 240207 | 浦切遺跡 | 多気郡大台町小切畑字浦切 | 342202 | 1362050 | 110 | | | | | | ○ | | | | | | | | | | | | | | | | 採集 |
| 240208 | 中野遺跡 | 多気郡大台町菅合字中野 | 342317 | 1362401 | 88 | ○ | | | | | | | | | ○ | | | | | | | | | | | | 採集 |
| 240209 | 向林遺跡 | 多気郡大台町佐原字向林 | 342326 | 1362413 | 90 | ○ | | | | | ○ | | | | ○ | ○ | | | | | | | | | | 皇學館大考古研 1975/ 奥義次 2005 | 採集 |
| 240210 | 神戸北遺跡 | 多気郡大台町下三瀬字神戸 | 342359 | 1362550 | 79 | | | | | | ○ | | | | | | | | | | | | | | | | 採集 |
| 240211 | 長ヶ遺跡 | 多気郡大台町長ヶ | 342335 | 1362559 | 80 | | | | | | | | | | ○ | | | | | | | | | | | 皇學館大考古研 1975 | 採集 |
| 240212 | 久保遺跡 | 多気郡大台町高奈字久保 | 342439 | 1362758 | 60 | | | | | | | | | | ○ | | | | | | | | | | | 皇學館大考古研 1975 | 採集 |
| 240213 | 風呂屋谷遺跡 | 多気郡大台町神瀬字風呂屋谷 | 342560 | 1362924 | 76 | | | | | | | | | | ○ | | | | | | | | | | | | 採集 |
| 240214 | 往来道下遺跡 | 多気郡大台町神瀬字往来道下 | 342558 | 1362940 | 58 | ○ | | | | | | | | | | | | | | | | | | | | 皇學館大考古研 1975/ 奥義次 1976 | 採集 |
| 240215 | 深谷遺跡 | 多気郡大台町神瀬字深谷 | 342605 | 1362949 | 40 | | | | | | ○ | | | | ○ | | | | | | | | | | | 皇學館大考古研 1975 | 採集 |
| 240216 | 黒ヶ谷遺跡 | 多気郡大台町栃原字黒ヶ谷 | 342601 | 1363040 | 62 | ○ | | | | | | | | | | | | | | | | | | | | 皇學館大考古研 1975/ 奥義次 1976 | 採集 |
| 240217 | 黒ヶ谷北遺跡 | 多気郡大台町栃原字黒ヶ谷 | 342614 | 1363047 | 65 | ○ | | | | | | | | | | | | | | | | | | | | | 採集 |
| 240218 | 浜井場遺跡 | 多気郡大台町新田字浜井場 | 342559 | 1363052 | 57 | | | | | | ○ | | | | ○ | | | | | | | | | | | | 採集 |
| 240219 | 中野遺跡 | 多気郡大台町新田字中野 | 342611 | 1363125 | 50 | ○ | | | | | | | ○ | | ○ | ○ | | | | | | | | | | 奥義次 1976/ 鈴木忠司 1979 | 採集 |
| 240220 | 中谷遺跡 | 多気郡大台町新田字中谷 | 342621 | 1363056 | 60 | ○ | | | | | | | | | | | | | | | | | | | | | 採集 |
| 240221 | 出張遺跡 Ａ地点 | 多気郡大台町新田字出張ほか | 342616 | 1363137 | 48 | ○ | | | | ○ | ○ | | ○ | | ○ | ○ | | ○ | ○ | ○ | | | | ○ | ○ | 奥義次1976/三ツ木貞夫・森田尚宏他1979 | 発掘 |
| 240222 | 出張遺跡 Ｂ・Ｃ地点 | 多気郡大台町新田字出張ほか | 342615 | 1363139 | 46 | ○ | | | | | | | | | | ○ | | | | | | | | | ○ | 三ツ木貞夫・森田尚宏他 1979 | 発掘 |
| 240223 | 宮野西出遺跡 | 多気郡大台町栃原字宮野西出 | 342641 | 1363020 | 75 | ○ | | | | | ○ | | | | ○ | ○ | | | | | | | | | | 皇學館大考古研 1975/ 奥義次 1976 | 採集 |
| 240224 | 茶屋遺跡 | 多気郡大台町栃原字茶屋 | 342619 | 1363038 | 65 | ○ | | | | | | | | | | | | | | | | | | | | | 採集 |
| 240225 | 仲野遺跡 | 度会郡玉城町山神字仲野 | 342811 | 1363650 | 50 | ○ | | | | | ○ | | | ○ | | ○ | | | | | | | | | | 皇學館大考古研 1982/ 奥義次 1995 | 採集 |
| 240226 | 大池遺跡 | 度会郡玉城町勝田字大池 | 342826 | 1363707 | 36 | ○ | | | | | | | | | | | | | | | | | | | | 奥義次 1995 | 採集 |

| ID | 遺跡名 | 所在地 | 緯度 | 経度 | 標高 | ナイフ形石器 | 台形石器 | 斧形石器 | 剥片尖頭器 | 角錐状石器 | 槍先形尖頭器 | 両面調整石器 | 細石刃・細石核 | 神子柴型石斧 | 有茎尖頭器 | 掻器・削器 | 彫器 | 砥石 | 叩石 | 台石 | 礫器 | 草創期土器 | ブロック | 礫群・配石 | 炭化物集中 | 文献 | 調査歴 |
|---|---|---|---|---|---|---|---|---|---|---|---|---|---|---|---|---|---|---|---|---|---|---|---|---|---|---|
| 240227 | そうれ場遺跡 | 度会郡玉城町勝田字そうれ場 | 342850 | 1363742 | 23 | ○ | | | | | | | | ○ | | ○ | | | | | | | | | | 皇學館大考古研 1982/ 奥義次 1995 | 採集 |
| 240228 | 辻ノ長遺跡 | 度会郡玉城町上田辺字辻ノ長 | 342937 | 1363653 | 26 | ○ | | | | ○ | | | | | | | | | | | | | | | | 奥義次 1995 | 採集 |
| 240229 | 波瀬Ｂ遺跡 | 度会郡玉城町下田辺字波瀬 | 342930 | 1363728 | 25 | ○ | | | | | | | | | | | | | | | | | | | | | 発掘 |
| 240230 | 茶臼山遺跡 | 度会郡玉城町下田辺字茶臼山 | 342941 | 1363721 | 30 | | | | | | | | | | ○ | | | | | | | | | | | 鈴木敏雄 1928 | 採集 |
| 240231 | ミドロ遺跡 | 度会郡玉城町下田辺字ミドロ | 342928 | 1363720 | 21 | | | | | ○ | | | | | | | | | | | | | | | | 奥義次 1995 | 採集 |
| 240232 | 高垣内遺跡 | 度会郡玉城町下田辺字高垣内 | 342931 | 1363725 | 24 | ○ | | | | | | | | | | | | | | | | | | | | | 採集 |
| 240233 | 牛尾崎池Ｃ遺跡 | 度会郡玉城町上田辺字牛尾崎 | 342947 | 1363717 | 25 | ○ | | | | | ○ | | | | | | | | | | | | | | | | 採集 |
| 240234 | カリコ遺跡 | 度会郡玉城町世古字カリコ | 343056 | 1363808 | 17 | ○ | | | | ○ | ○ | | ○ | | | ○ | | | | | | | | | | 吉田義隆 1972/ 奥義次 1995/ 新田剛 2001 | 採集 |
| 240235 | 烏戸遺跡 | 度会郡玉城町井倉字烏戸 | 343058 | 1363814 | 28 | | | | | | | | | △ | | | | | | | | | | | | 奥義次 2006 | 採集 |
| 240236 | 荒子遺跡 | 度会郡玉城町中楽字荒子 | 342942 | 1363840 | 17 | | | | | | | | | | | | | | | | | | | | | 奥義次 1995 | 採集 |
| 240237 | 赤垣内遺跡 | 度会郡玉城町野篠字赤垣内 | 342860 | 1363651 | 30 | ○ | | | | | | | | | | | | | | | | | | | | | 採集 |
| 240238 | 下之垣内Ａ遺跡 | 度会郡玉城町宮古字下之垣内 | 342830 | 1363806 | 28 | ○ | | | | | | | | | | | | | | | | | | | | 奥義次 1995 | 採集 |
| 240239 | 上地山遺跡 | 度会郡玉城町宮古字上地山 | 342818 | 1363818 | 30 | ○ | | | | ○ | | | | | | ○ | | | | | | | | ○ | | 奥義次ほか 1985 | 発掘 |
| 240240 | 北広遺跡 | 度会郡玉城町宮古字北広 | 342818 | 1363814 | 28 | ○ | | | | | | | | | | | | | | | | | | | | 奥義次 1995 | 採集 |
| 240241 | 明豆遺跡 | 度会郡玉城町宮古字明豆 | 342821 | 1363839 | 21 | ○ | | | | | | | | | | | | | | | | | | | | 奥義次 1995 | 採集 |
| 240242 | アレキリ遺跡 | 度会郡玉城町中角字アレキリ | 342819 | 1363856 | 20 | ○ | | | | | | | | | | | | | | | | | | | | 吉田義隆 1972 | 採集 |
| 240243 | 角垣内遺跡 | 度会郡玉城町岩出字角垣内 | 342753 | 1363859 | 20 | ○ | | | | | ○ | | | | | | | | | | | | | | | 吉田義隆 1972/ 奥義次 1995 | 採集 |
| 240244 | 蚊山遺跡 左郡 | 度会郡玉城町岩出字左郡 | 342747 | 1363857 | 23 | | | | | | | | ○ | | | | | | | | | | | | | 奥義次 1995 | 発掘 |
| 240245 | 宮地遺跡 | 度会郡玉城町岩出字所り垣 | 342745 | 1363902 | 18 | | | | | | | | | | | | | | | | | | | | | 山崎恒哉・稲本賢治 1990 | 発掘 |
| 240246 | 大久保遺跡 | 度会郡大紀町野原字大久保 | 342559 | 1362959 | 58 | ○ | | | | | | | | | | | | | | | | | | | | 奥義次 1987 | 採集 |
| 240247 | 社口遺跡 | 度会郡大紀町野原字社口 | 342539 | 1363027 | 65 | | | | | | | | | | ○ | | | | | | | | | | | 奥義次 1987 | 採集 |
| 240248 | 上田口遺跡 | 度会郡度会町田口 | 342610 | 1363200 | | | | | | | ○ | | | | | | | | | | | | | | | | 採集 |
| 240249 | 森添遺跡 | 度会郡度会町上久具字森添 | 342557 | 1363643 | 21 | ○ | | | | | | | | | ○ | | | | | | | | | | | | 発掘 |
| 240250 | 山崎遺跡 | 度会郡度会町下久具字山崎 | 342546 | 1363726 | 26 | ○ | | | | | | | | | | ○ | | | | | | | | | | 松葉和也 1997 | 発掘 |
| 240251 | 登り遺跡 | 度会郡度会町火打石字登り | 342301 | 1363552 | 52 | | | | | | ○ | | | | | | | | | | | | | | | 奥義次 2007 | 採集 |
| 240252 | 上ノ垣外遺跡 | 度会郡度会町葛原字上ノ垣外 | 342708 | 1363851 | 18 | ○ | | | | | | | | | ○ | | | | | | | | | | | 御村精治 1990 | 発掘 |
| 240253 | ヒロサキ遺跡 | 度会郡南伊勢町船越字ヒロサキ | 342041 | 1364113 | 5 | ○ | | | | | ○ | | | | | ○ | | | | | | | | | | 山澤義貴 1976/ 山口卓也ほか 1992 | 発掘 |
| 240254 | ナゴサ遺跡 | 度会郡南伊勢町切原字ナゴサ | 342156 | 1364247 | 28 | | | | | | | | | | ○ | ○ | | | | | | | | | | 山澤義貴 1976/ 山口卓也 1992 | 採集 |
| 240255 | ヒガシデ遺跡 | 度会郡南伊勢町飯満字ヒガシデ | 342028 | 1364221 | | | | | | | | | | | ○ | | | | | | | | | | | 山口卓也 1992 | 採集 |
| 240256 | 岩崎遺跡 | 度会郡南伊勢町五ヶ所字岩崎 | 342021 | 1364146 | | | | | | | ○ | | | | ○ | | | | | | | | | | | 山口卓也 1992 | 採集 |
| 240257 | 阿曽浦遺跡 | 度会郡南伊勢町阿曽浦 | | | | | | | | | | | | | ○ | | | | | | | | | | | | 採集 |
| 240258 | 新池西遺跡 | 伊勢市小俣町新村字打越 | 343117 | 1363903 | 22 | ○ | | | | | | | | | | | | | | | | | | | | 奥義次 1976/ 皇學館大考古研 1985 | 採集 |
| 240259 | 社前遺跡 | 伊勢市柏町字社前 | 343226 | 1363851 | 3 | ○ | | | | | ○ | | | | | | | | | | | | | | | 森田幸伸 1992 | 採集 |
| 240260 | 西垣外遺跡 | 伊勢市柏町字西垣外 | 343226 | 1363904 | 3 | ○ | | | | | ○ | | | | | | | | | | | | | | | 森田幸伸・森田知博 1992 | 採集 |
| 240261 | 円の内遺跡 | 伊勢市村松町字円の内 | 343246 | 1364054 | 2 | ○ | | | | | | | | | | | | | | | | | | | | | 採集 |
| 240262 | 石川Ａ遺跡 | 伊勢市小俣町新村字石川 | 343043 | 1363902 | 15 | ○ | | | | | ○ | | ○ | ○ | ○ | ○ | | | | | | | | | | 皇學館大考古研 1985/ 奥義次 2006 | 採集 |
| 240263 | 一ノ岡遺跡 | 伊勢市小俣町新村字一ノ岡 | 343101 | 1363945 | 11 | ○ | | | | | ○ | | | | | | | | | | | | | | | 皇學館大考古研 1985/ 森田幸伸 1992 | 採集 |
| 240264 | 六軒屋遺跡 | 伊勢市小俣町六軒屋 | 343038 | 1363923 | 10 | ○ | | | | | | | | | | | | | | | | | | | | 皇學館大考古研 1985 | 採集 |
| 240265 | との藪遺跡 | 伊勢市小俣町湯田字との藪 | 343030 | 1363912 | 10 | ○ | | | | | | | | | | | | | | | | | | | | 森田幸伸 1992 | 採集 |
| 240266 | ママ田遺跡 | 伊勢市小俣町字マヽ田／下稲場 | 343050 | 1364103 | 5 | ○ | | | | ○ | ○ | | ○ | | | ○ | | | | | | | | | | 岡田登 1981 | 採集 |
| 240267 | 大藪遺跡 | 伊勢市磯町字大藪 | 343058 | 1364122 | 3 | ○ | | | | | | | | | | | | | | | | | | | | 岡田登 1990b | 採集 |
| 240268 | 小御堂前遺跡 | 伊勢市磯町字小御堂前 | 343109 | 1364140 | 1 | | | | | | ○ | | | | | | | | | | | | | | | 岩中淳之 1992 | 発掘 |
| 240269 | 元新田遺跡 | 伊勢市津村町元新田 | 342723 | 1363915 | 18 | ○ | | | | | ○ | | | | | | | | | | | | | | | 奥義次 2004 | 採集 |
| 240270 | 佐八藤波遺跡 | 伊勢市佐八町藤波 | 342756 | 1363933 | 16 | ○ | | | | | | | | | | | | | | | | | | | | 岡田登 2006b | 採集 |
| 240271 | 大床谷Ｃ遺跡 | 伊勢市宇治今在家町字大床谷 | 342428 | 1364430 | 85 | | | | | | ○ | | | | | ○ | | | | | | | | | | 岡田登 1987 | 採集 |
| 240272 | 大床谷Ｄ遺跡 | 伊勢市宇治今在家町字大床谷 | 342433 | 1364432 | 80 | ○ | | | | | ○ | | | | | ○ | | | | | | | | | | 岡田登 1987 | 採集 |
| 240273 | 桶子遺跡 | 伊勢市中村町桶子 | 342834 | 1364334 | 23 | ○ | | | | | | | | | | | | | | | | | | | | | 採集 |
| 240274 | 宮後遺跡 | 伊勢市中村町宮後 | 342832 | 1364338 | 21 | ○ | | | | | | | | | | | | | | | | | | | | | 採集 |
| 240275 | 大津野遺跡 | 伊勢市上野町大津野 | 342606 | 1363920 | 31 | ○ | | | | | | | | | | | | | | | | | | | | | 採集 |
| 240276 | 谷の奥遺跡 | 伊勢市矢持町上村字谷の奥 | 342416 | 1364157 | 120 | | | | | | ○ | | | | | | | | | | | | | | | | 採集 |
| 240277 | 棒瀬遺跡 | 鳥羽市神島町字棒瀬 | 343239 | 1365901 | 25 | | | | | | | | | | ○ | | | | | | | | | | | 新田剛 1995 | 採集 |
| 240278 | 不二原遺跡 | 鳥羽市国崎町字不二原 | 342538 | 1365503 | 50 | ○ | | | | | | | | | | | | | | | | | | | | 東浩成 1988 | 採集 |
| 240279 | 松本遺跡 | 志摩市阿児町神明字長沢 | 341915 | 1365114 | 28 | ○ | | | | | | | | | | ○ | | | | | | | | | | 森田幸伸 2005 | 採集 |
| 240280 | ヒゲノ森遺跡 | 志摩市阿児町立神字飛海 | 341732 | 1365057 | 10 | ○ | | | | | | | | | | | | | | | | | | | | 大下明ほか 1992 | 採集 |
| 240281 | 大清戸遺跡 | 志摩市阿児町立神字大清戸 | 341725 | 1365110 | 14 | | | | | | | | | | | | | | | | | | | | | 岩野見司 1975/ 大下明ほか 1992 | 採集 |
| 240282 | 宮ヶ崎遺跡 | 志摩市阿児町立神字宮ヶ崎 | 341719 | 1365123 | 15 | ○ | | | | | | | | | | | | | | | | | | | | 大下明ほか 1992 | 採集 |
| 240283 | 波切友山遺跡 | 志摩市大王町波切字当茂地 | 341720 | 1365012 | 18 | ○ | | | | | ○ | | | | | | | | | | | | | | | 田村陽一 1994 | 採集 |
| 240284 | 登茂山遺跡 | 志摩市大王町船越字八木山 | 341652 | 1365004 | 48 | ○ | | | | ○ | | | ○ | | | | | | | | | | | | | 鈴木忠司 1979/ 大下明ほか 1992 | 採集 |
| 240285 | 登茂山東麓遺跡 | 志摩市大王町船越高ヅコほか | 341647 | 1365013 | 30 | ○ | | | | | ○ | | | | | | | | | | | | | | | 佐々木武門 1975/ 大下明ほか 1992 | 採集 |
| 240286 | 次郎六郎遺跡 | 志摩市大王町船越字次郎六郎 | 341705 | 1364956 | 0 | ○ | | | | | ○ | | | | ○ | ○ | | | | | | | | | | 岩野見司 1975/ 大下明ほか 1992 | 採集 |
| 240287 | 桐垣遺跡 | 志摩市大王町船越字横山・桐垣 | 341712 | 1365010 | 10 | ○ | | | | | ○ | | | | | | | | | | | | | | | 佐々木武門 1975/ 大下明ほか 1992 | 採集 |
| 240288 | 五人畑遺跡 | 志摩市大王町船越字五人畑 | 341632 | 1365236 | 45 | | | | | | ○ | | | ○ | | ○ | | | | | | | | | | 大下明ほか 1992/ 田村陽一 1994 | 採集 |
| 240289 | 風ヶ崎遺跡 | 志摩市大王町船越字風ヶ崎 | 341631 | 1365137 | 20 | | | | | | ○ | | | | | | | | | | | | | | | 田村陽一 1994 | 採集 |
| 240290 | 神路（仮）遺跡 | 志摩市磯部町恵利原 | 342326 | 1364715 | 35 | ○ | | | | | | | | | | | | | | | | | | | | | 採集 |
| 240291 | 外垣内遺跡 | 志摩市磯部町恵利原字外垣内 | 342302 | 1364817 | 15 | ○ | | | | | | | | | | | | | | | | | | | | 岡田登 1997 | 採集 |
| 240292 | 松ノ木垣外遺跡 | 志摩市磯部町恵利原字松ノ木垣外 | 342302 | 1364749 | 25 | ○ | | | | | | | | | | | | | | | | | | | | 岡田登 1997 | 採集 |
| 240293 | 西垣外遺跡 | 志摩市磯部町恵利原字西垣外 | 342259 | 1364801 | 18 | ○ | | | | | | | | | | | | | | | | | | | | 岡田登 1997 | 採集 |
| 240294 | 岡垣外Ａ遺跡 | 志摩市磯部町恵利原字岡垣外 | 342259 | 1364801 | 27 | ○ | | | | | | | | | | | | | | | | | | | | 岡田登 1997 | 採集 |
| 240295 | 木津遺跡 | 志摩市磯部町迫間字木津 | 342221 | 1364807 | 8 | ○ | | | | | | | | | | | | | | | | | | | | 岡田登 1997 | 採集 |
| 240296 | 岡畑遺跡 | 志摩市磯部町迫間字岡畑 | 342230 | 1364735 | 17 | ○ | | | | | | | | | | | | | | | | | | | | 岡田登 1997 | 採集 |
| 240297 | 中街道Ａ遺跡 | 志摩市磯部町穴川字中街道 | 342156 | 1364823 | 12 | | | | | ○ | | | | | | | | | | | | | | | | 岡田登 1997 | 採集 |
| 240298 | 長峯遺跡 | 志摩市磯部町下之郷字長峯 | 342227 | 1364850 | 13 | ○ | | | | | | | | | | | | | | | | | | | | 岡田登 1997 | 採集 |
| 240299 | 大崎遺跡 | 志摩市磯部町下之郷字大崎 | 342160 | 1364859 | 1 | ○ | | | | | | | | | | | | | | | | | | | | 岡田登 1997 | 採集 |
| 240300 | 大矢遺跡 | 志摩市磯部町下之郷字大矢 | 342159 | 1364909 | 15 | ○ | | | | | | | | | | | | | | | | | | | | 岡田登 1997 | 採集 |
| 240301 | 下草所遺跡 | 志摩市磯部町沓掛字下草所 | 342328 | 1364915 | 30 | | | | | | | | | | ○ | | | | | | | | | | | 岡田登 1997 | 採集 |
| 240302 | 治郎別当遺跡 | 志摩市磯部町沓掛字治郎別当 | | | | | | | | | | | | | ○ | | | | | | | | | | | 伊藤保 1963 | 伝承 |
| 240303 | 中村山遺跡 | 尾鷲市中村町中村山 | 340418 | 1361135 | 10 | | | | | | ○ | | | | | | | | | | | | | | | 垣内祥 1981/ 大下明 1992 | 採集 |
| 240304 | 稚子塚社西遺跡 | 南牟婁郡御浜町阿田和 | | | | | | | | | ○ | | | | | | | | | | | | | | | 嶋正央 1969/ 嶋正央 1983 | 採集 |
| 240305 | 平見遺跡 | 南牟婁郡御浜町阿田和字平見 | | | | | | | | | | | | | ○ | | | | | | | | | | | 阪本敏行 1980 | 採集 |
| 240306 | 家助遺跡 | 南牟婁郡御浜町上野字家助 | 335059 | 1355851 | 110 | | | | | | | | | | ○ | | | | | | | | | | | 田村陽一 1995 | 採集 |
| 240307 | 三田遺跡 | 伊賀市三田字三田地 | 344724 | 1360722 | 142 | | | | | | ○ | | | | | ○ | | | | | | | | | | | 伝承 |
| 240308 | 古墓砦遺跡 | 伊賀市阿保字桐ノ木 | 343928 | 1361122 | 300 | ○ | | | | ○ | | | | | | | | | | | | | | | | | 発掘 |
| 240309 | 比土遺跡 | 伊賀市比土字東草柳 | 344025 | 1360905 | 180 | | | | | | | | | | | | | | | | | | | | | 舘邦典ほか 1997 | 発掘 |
| 240310 | 八王子遺跡 | 伊賀市種生字番田 | 343729 | 1361105 | 320 | | | | | | | | | | ○ | | | | | | | | | | | 新田智子・山田猛 2000 | 採集 |
| 240311 | 奥城寺遺跡 | 伊賀市朝日ヶ丘町 3034 | 344042 | 1360902 | 170 | | | | | | | | | | ○ | | | | | | | | | | | | 伝承 |
| 240312 | 源烏Ａ遺跡 | 伊賀市依那具字源烏 | 344423 | 1360915 | 176 | | | | | | | | | | ○ | | | | | | | | | | | 上野市遺跡調査会編 1993 | 発掘 |
| 240313 | 田中遺跡 | 伊賀市猪田字田中 | 344346 | 1360746 | 143 | △ | | | | | | | | | | | | | | | | | | | | 山本雅靖 1980 | 採集 |
| 240314 | 岡山遺跡 | 伊賀市寺田・岡山公園 | | | | | | | | | | | | | ○ | | | | | | | | | | | 山本雅靖 1980 | 採集 |
| 240315 | 奥戸川遺跡 | 伊賀市上阿波字奥戸川 | | | | | | | | | | | | | △ | | | | | | | | | | | | 採集 |
| 240316 | 小波田遺跡 | 伊賀市愛田字小波田 | | | | | | | | | | | | | ○ | | | | | | | | | | | 中川甫 1979 | 採集 |
| 240317 | 花代遺跡 | 伊賀市羽根字花代 | 343958 | 1361015 | 188 | | | | | | ○ | | | | ○ | ○ | | | | | | | | | | 山田猛・新田智子 2000 | 発掘 |
| 240318 | 白早稲遺跡 | 名張市百合が丘西２番町 | 343627 | 1360556 | 280 | | | | | | | | | | ○ | ○ | | | | | | | | | | 水口昌也ほか 1979 | 発掘 |

## 参考文献


伊藤保 ,1963, 磯部考古学 , 磯部郷土史
伊藤裕偉ほか ,2005, 小谷赤坂遺跡 , 天花寺丘陵内遺跡群発掘調査報告Ⅵ
稲本賢治 ,1991, 焼野古墳 , 近畿自動車道（久居～勢和）埋蔵文化財発掘調査報告 第３分冊 4
井上光夫 ,1970, 一色山遺跡 , 東名阪道路埋蔵文化財調査報告
岩中淳之 ,1992, 伊勢を掘る
岩野見司 ,1968, 三重県員弁郡照光寺西南遺跡出土の有舌尖頭器 , 古代文化 20-8・9
岩野見司 ,1975, 伊勢・志摩における無土器文化 , 石器時代 4
上野市遺跡調査会編 ,1993, 上野新都市開発整備区域　埋蔵文化財発掘調査報告書　第１分冊
梅沢裕・山田猛 ,1987, 一般国道１号亀山バイパス埋蔵文化財発掘調査概要Ⅲ
梅本茂一 ,1961, 四日市の考古遺跡 , 四日市々史
大下明ほか ,1992, 佐々木武門氏収集資料の調査 , 紀伊半島の文化史的研究（考古学編）
大下明 ,1992, 尾鷲市周辺の遺跡と遺物 , 紀伊半島の文化史的研究（考古学編）
大場磐雄 ,1938, 伊勢国発見の縄文式遺物 , 史前学雑誌 10-1
大場範久 ,1968, 三重県出土の有舌尖頭器 , 古代文化 20-8・9
大場範久 ,1980, 郷土のあけぼの , 鈴鹿市史　第１巻
岡田登 ,1981, 度会郡小俣町マヽ田遺跡の先土器時代遺物 , 皇學館大學史料編纂所報 史料第 43 号
岡田登 ,1987, 五十鈴川上流域の遺跡と遺物 , 皇學館大学紀要第 25 輯
岡田登 ,1988a, 旧石器時代 , 四日市市史第２巻 史料編 考古１
岡田登 ,1988b, 縄文時代 , 四日市市史 第２巻 史料編 考古１
岡田登 ,1990a, 北勢地方の旧石器時代遺跡－四日市市内の遺跡に関連して－ , 四日市市史研究 第３号
岡田登 ,1990b, 伊勢市磯町大藪遺跡採集のナイフ形石器について , 皇學館大學史料編纂所報　史料第 109 号
岡田登 ,1997, 磯部町の原始・古代 , 磯部町史
岡田登 ,2002a, 津市高茶屋四ツ野 B 遺跡採集の旧石器・縄文時代遺物について , 皇學館大学文学部紀要第 41 輯
岡田登 ,2002b, 伊勢市佐八藤波遺跡採集の旧石器時代遺物について , 皇學館大学史料編纂所報 史料第 204 号
岡田登 ,2002, 考古編 , 多度町史　資料編１
岡田登 ,2005, 石川 A 遺跡 , 三重県史 資料編 考古１
岡田登 ,2005, 西ノ岡 A 遺跡 , 三重県史 資料編 考古１
奥義次 ,1963, 相可牟山遺跡試掘調査略報 , 牡鹿２号
奥義次 ,1974, 多気町内の遺跡めぐり⑧ , 広報たき
奥義次 ,1975a, 多気町内の遺跡めぐり⑭ , 広報たき
奥義次 ,1975b, 多気町内の遺跡めぐり⑮ , 広報たき
奥義次 ,1975, 古墳時代以前の遺物 , 明星古墳群発掘調査報告
奥義次 ,1976, 三重県の遺跡 , 日本の旧石器文化 第３巻
奥義次 ,1978, 先土器・縄文時代の遺跡項目 , 松阪市史第２巻 考古編
奥義次 ,1981, 先土器・縄文時代の遺物 , 上寺遺跡発掘調査報告書
奥義次 ,1984, 原始 , 飯南町史
奥義次 ,1985, 付篇２　三重県の先土器時代関連遺跡地名表 , 上地山遺跡発掘調査報告書
奥義次ほか ,1985, 上地山遺跡発掘調査報告書
奥義次 ,1986, 原始 , 飯高町郷土誌
奥義次 ,1986, 河田古墳群 C 支群（東谷 C 遺跡）出土の先土器・縄文時代遺物について , 河田古墳群発掘調査報告Ⅲ
奥義次 ,1987, 第二章　参考資料－宮川流域周辺の先史遺跡と遺物－ , 大宮町史 歴史編 第一編 原始社会
奥義次 ,1992, 原始 , 多気町史 通史
奥義次 ,1994, 原始 , 宮川村史
奥義次 ,1995, 旧石器・縄文時代 , 三重県玉城町史 上巻
奥義次 ,2001, 勢和村の考古遺跡 , 勢和村史 資料編２
奥義次 ,2005, 元新田遺跡 , 三重県史 資料編考古１
奥義次 ,2005, 向林遺跡 , 三重県史 資料編考古１
奥義次 ,2005, 中野遺跡 , 三重県史 資料編考古１
奥義次 ,2005, 田尻上野遺跡 , 三重県史 資料編考古１
奥義次 ,2006, 近畿・東海の神子柴系石斧小考 , 伊勢湾考古 20 号
奥義次 ,2007, 釜生田遺跡 , 松阪市中村川流域の考古資料１　研究紀要第 16-2
奥義次・織笠明 ,1989, 東への視点と西への視点－三重県東谷 C 遺跡の男女倉型尖頭器から－ , 長野県考古学会誌 59・60 号
奥義次・竹田憲治 ,2007, 東野 B 遺跡 , 松阪市中村川流域の考古資料１　研究紀要第 16-2
小栗嘉浩 ,1992, 藤原町のあけぼの（先史時代）, 藤原町史
垣内祥 ,1981, 石器 , 向井遺跡発掘調査報告
春日井恒・新田剛 ,1993, 御池古墳群
春日井恒・山崎恒哉 ,1993, 川向遺跡発掘調査報告
川口和良 ,2003, 松阪市笹川町高畑遺跡とその遺物 , 歩跡第５号
川崎志乃ほか ,2008, 西肥留遺跡発掘調査報告（第１・２・３・５次）
葛山拓也 ,1998, 公事出古墳群・公事出遺跡
久保勝正 ,1997, 三重県菰野町鶴岡・雁沢周辺出土の有茎尖頭器と『矢根石記』について , 三重県史研究第 13 号
皇學館大学考古学研究会編 ,1975, 大台町の遺跡
皇學館大学考古学研究会 ,1981, 宮川下流域の遺跡
皇學館大学考古学研究会 ,1982, 玉城町南部の遺跡
皇學館大学考古学研究会 ,1985, 小俣町の遺跡
皇學館大学考古学研究会 ,1987, 明和町の遺跡
皇學館大学考古学研究会 ,1998, 三雲町の遺跡
皇學館大学考古学研究会 ,2001, 芸濃町の遺跡と遺物
斎宮歴史博物館 ,1991, Ⅱ 第 86 次調査 , 史跡斎宮跡 平成２年度発掘調査概報
斎宮歴史博物館 ,2007, Ⅱ 第 146 次調査 , 史跡斎宮跡 平成 17 年度発掘調査概報
阪本敏行 ,1980, 三重県南牟婁郡御浜町阿田和字平見出土の有舌尖頭器について , 熊野高校紀要５
佐々木武門 ,1975, 登茂山の遺跡群と自然を守る運動（文化財の項）, 文化財を守るために
鳰正央 ,1969, 奥熊野の縄文式文化
鳰正央 ,1983, 原初の熊野 , 熊野市史 上巻
清水正明・小林秀 ,1993, 東浦遺跡 , 東浦遺跡・椋本南方遺跡ほか
鈴木忠司 ,1979, 東海地方の細石刃文化について , 日本古代学論集
鈴木敏雄 ,1966, 伊勢志摩における縄文以前の文化 , 三重の文化５
鈴木敏雄 ,1928, 田丸町考古誌考
鈴木敏雄 ,1929, 三重県一志郡本村考古誌考
舘邦典ほか ,1997, 比土遺跡発掘調査報告
田中安一 ,1951, 其の後の踏査及び新発掘記稿 , 三重郷土会会誌 15 号
谷本鋭次 ,1970, 椿一の宮遺跡 , 東名阪道路埋蔵文化財調査報告
田部剛士 ,2009, 西川（第３次）・郡山野・郡山野田遺跡発掘調査報告書
田村陽一 ,1991a, 近畿自動車道（久居～勢和）埋蔵文化財発掘調査報告書 第３分冊６
田村陽一 ,1991b, 近畿自動車道（久居～勢和）埋蔵文化財発掘調査報告書 第３分冊７
田村陽一 ,1994, 佐々木武門考古資料図録
田村陽一 ,1995, 南牟婁における凹線文系土器の一例 , 研究紀要 第４号
筒井正明 ,1996, 溝端遺跡発掘調査報告
中川明 ,1997, 粥見井尻遺跡発掘調査報告
中川明 ,2000, 南遺跡発掘調査報告
中川甫 ,1979, 伊賀町のあけぼの , 伊賀町史
中野敦夫 ,1988, 三重県多気郡明和町遺跡地図
西出孝 ,1997, 内垣外遺跡発掘調査報告
西出孝 ,1998, コドノＡ遺跡 , コドノＡ遺跡・コドノＢ遺跡（第１次）発掘調査報告
西出孝 ,1999, 多気町内垣外遺跡の下層遺物 , 研究紀要 第８号
西出孝 ,2000, コドノＢ遺跡（第２次・第３次）発掘調査報告
西村美幸・前川嘉宏 ,1997, 曽祢崎遺跡（第２次）・曽祢崎古墳群
西村美幸・山田康博 ,1996, 曽祢崎遺跡発掘調査報告
新田剛ほか ,1989, 上ノ広遺跡 , 近畿自動車道（久居～勢和）埋蔵文化財発掘調査報告書 第１分冊１
新田剛 ,1993, 中ノ川周辺採集の石器 , 中ノ川流域の考古学
新田剛 ,1995, 神島の有茎尖頭器 , 海の考古学
新田剛ほか ,1995, 海の考古学
新田剛 ,1996, ナイフ形石器２例 , 鈴鹿市埋蔵文化財調査年報Ⅲ
新田剛 ,1997, 鈴鹿市の有茎尖頭器（１）, 鈴鹿市埋蔵文化財調査年報Ⅳ
新田剛 ,1998, 山越知南遺跡発掘調査報告 , 鈴鹿市埋蔵文化財調査年報Ⅴ
新田剛 ,2001, 双児塚遺跡 , 鈴鹿市考古博物館年報 第２号
新田剛 ,2001, 度会郡玉城町カリコ遺跡の細石刃核関係資料 , きゅうさん
新田剛 ,2005, 王子広東遺跡 , 三重県史　資料編考古１
新田剛 ,2005, 祓山遺跡 , 三重県史　資料編考古１
萩原義彦 ,1999, 田村西瀬古遺跡
早川正一・奥義次 ,1965, 三重県石神遺跡出土の石器群 , 考古学雑誌 50 巻３号
東浩成 ,1988, 二不原遺跡出土のナイフ形石器 , 歩跡４号
福田哲也ほか ,1996, 黒角遺跡・口南戸遺跡発掘調査報告書
穂積裕昌ほか ,1990, 西出遺跡・井之広遺跡
本堂弘之 ,1999, 六大Ｂ遺跡（Ａ地区）発掘調査報告
前川嘉宏 ,1990, 垣内田古墳群 , 近畿自動車道（久居～勢和）埋蔵文化財発掘調査報告 第２分冊２
松葉和也 ,1996, 高皿遺跡発掘調査概報
松葉和也 ,1997, 山崎遺跡発掘調査報告
三重県教育委員会編 ,1988, 一般国道１号亀山バイパス埋蔵文化財発掘調査概要Ⅳ
三重県斎宮跡調査事務所 ,1985, Ⅴ 第 57 次調査 , 三重県斎宮跡調査事務所年報 1984　史跡斎宮跡発掘調査概報
三重県埋蔵文化財センター ,2007, 一般国道 23 号中勢道路埋蔵文化財発掘調査概報 18
三重県埋蔵文化財センター ,2007, 宮川用水第二期地区埋蔵文化財だより 第５号
三重県埋蔵文化財センター ,2008, 宮川用水第二期地区埋蔵文化財だより 第６号
三ツ木貞夫・森田尚宏他 ,1979, 出張遺跡調査報告書
水口昌也 ,1979, 白早稲遺跡 , 名張市遺跡調査概報
御村精治 ,1991, 上ノ垣外遺跡発掘調査概報
村木一弥 ,2005, 岩井戸遺跡 , 三重県史 資料編 考古１
明和中学郷土史研究部 ,1984, 郷土史研究部文集
森田幸伸 ,1989, 三重県明和町牛場 A 遺跡採集の旧石器 , 旧石器考古学 38
森田幸伸 ,1992, 大仏山丘陵とその周辺のナイフ形石器について , 三重県埋蔵文化財センター　研究紀要 第１号
森田幸伸 ,2004, 第１章　旧石器・縄文時代 , 明和町史資料編 第１巻 自然・考古
森田幸伸 ,2005, 松木遺跡 , 三重県史 資料編 考古１
森田幸伸・森田知博 ,1992, 伊勢市柏町西垣外遺跡採集の石器について ,Mie history vol.4
山口卓也 ,1992, 五ヶ所湾周辺採集資料の調査 , 紀伊半島の文化史的研究（考古学編）
山口卓也ほか ,1992, ヒロサキ遺跡の調査 , 紀伊半島の文化史的研究（考古学編）
山口格ほか ,1995, 大古曽遺跡・山籠遺跡・宮ノ前遺跡発掘調査報告
山崎恒哉・稲本賢治 ,1990, Ⅶ 度会郡玉城町 宮地遺跡 , 近畿自動車道（勢和～伊勢）埋蔵文化財発掘調査概報Ⅵ
山崎直方 ,1918, 雑報 , 東京人類学会雑誌 59 号
山澤義貴 ,1976, ナゴサ遺跡発掘調査報告
山下秀樹 ,1983, 三重県出張遺跡 , 探訪先土器の遺跡
山田猛ほか ,1994, 大鼻遺跡
山田猛・新田智子 ,2000, 花代遺跡発掘調査報告書
山本雅靖 ,1980, 上野市のあゆみ一原始・古代一
吉田義隆 ,1972, 度会郡玉城町カリコ遺跡発見の石器について , 歩跡２号
吉水康夫 ,1974, 河田古墳群発掘調査報告 I
吉村利男 ,1981, 原始・古代の一志町 , 一志町史 上巻
和気清章 ,1991, 1 清水谷遺跡 , 三重県一志郡嬉野町埋蔵文化財調査概要 平成２年度
鷲野憲成 ,1981, 三重県員弁郡出土の有舌尖頭器 , 旧石器考古学 22

| ID | 遺跡名 | 所在地 | 緯度 | 経度 | 標高 | ナイフ形石器 | 台形石器 | 斧形石器 | 剥片尖頭器 | 角錐状石器 | 槍先形尖頭器 | 両面調整石器 | 細石刃・細石核 | 神子柴型石斧 | 有茎尖頭器 | 掻器・削器 | 彫器 | 砥石 | 叩石 | 台石 | 礫器 | 草創期土器 | ブロック | 礫群・配石 | 炭化物集中 | 文献 | 調査歴 |
|---|---|---|---|---|---|---|---|---|---|---|---|---|---|---|---|---|---|---|---|---|---|---|---|---|---|---|
| | **25　滋賀県** | | | | | | | | | | | | | | | | | | | | | | | | | |
| 250001 | 田上山遺跡 | 大津市田上里町滝ヶ谷 | 345504 | 1355656 | 340 | ○ | | | | | | | | | ○ | ○ | | | | | | | | | 四手井晴子 1970 | 採集 |
| 250002 | 関津遺跡 | 大津市関津 | 345555 | 1355518 | 89 | | | | | ○ | | | | | ○ | | | | | | | | | | 滋賀県教委・滋賀県文保協 2008 | 発掘 |
| 250003 | 螢谷遺跡 | 大津市石山寺１丁目 | 345758 | 1355411 | 82 | ○ | | | | | | | | | | | | | | | | | | | 進藤武 1994/ 鈴木康二 2002 | 発掘 |
| 250004 | 粟津 | 大津市別保 | | | | | | | | | | | | | | | | | | | | | | | 山口卓也 1987/ 野洲町立歴民資料館 1995 | 採集 |
| 250005 | 惣山遺跡 | 大津市大江６丁目 | 345828 | 1355450 | 110 | ○ | | | | | | | | | | | | | | | | | | | | 発掘 |
| 250006 | 中路遺跡 | 大津市神領２丁目 | 345758 | 1355411 | 100 | ○ | | | | | | | | | | | | | | | | | | | | 発掘 |
| 250007 | 小堤遺跡 | 野洲市小堤 | | | 108 | ○ | | | | | | | | | | △ | | | | | | | | | 森隆 1994/ 野洲町立歴民資料館 1995 | 発掘 |
| 250008 | 大篠原西遺跡 | 野洲市小堤 | 350445 | 1360300 | 105 | | | | | | | | | | | ○ | | | | | | | | | 進藤武 1994 | 発掘 |
| 250009 | 夕日ヶ丘北遺跡 | 野洲市大篠原 | 350522 | 1360344 | 93 | ○ | | | | | | | | | | | | | | | | | | | 森隆 1994/ 野洲町立歴民資料館 1995 | 採集 |
| 250010 | 正楽寺遺跡 | 東近江市神郷町・種町 | 351049 | 1361112 | 98 | | | | | | | | | | ○ | | | | | | | | | | 能登川町教委 1996/ 上峯篤史 2007 | 発掘 |
| 250011 | 北山古墳（虎御前山）遺跡 | 東浅井郡虎姫町中野 | 352555 | 1361541 | 134 | | | | | | | | | | | | | | | | | | | | 鈴木康二 1997 | 発掘 |
| 250012 | 北小松遺跡 | 大津市北小松 | 351545 | 1355852 | 116 | | | | | | | | | | ○ | ○ | | | | | | | | | 森川実 1999/ 鈴木康二 2002 | 発掘 |
| 250013 | 冨波遺跡 | 野洲市冨波 | 350444 | 1360152 | 94 | | | | | | ○ | | | | | | | | | | | | | | 野洲町教委 1983/ 進藤武 1995 | 発掘 |
| 250014 | 大池（瀬田大池）遺跡 | 大津市南大萱町、瀬田大池 | 345850 | 1355640 | 120 | | | | | | ○ | | | | | ○ | | | | | | | | | 田辺昭三他 1980 | 採集 |
| 250015 | 神田遺跡 | 大津市真野４丁目・真野普門１丁目 | 350801 | 1355448 | 100 | | | | | | ○ | | | | | | | | | | | | | | 大津市教委 1985/ 進藤武 1995 | 採集 |
| 250016 | 真野城遺跡 | 大津市真野６丁目 | 350810 | 1355516 | 100 | | | | | | ○ | | | | △ | | | | | | | | | | 田辺昭三他 1980/ 鈴木康二 2002 | 採集 |
| 250017 | 太鼓塚遺跡 | 大津市滋賀里１丁目・高砂町 | 350231 | 1355117 | 110 | | | | | | ○ | | | | ○ | | | | | | | | | | 大津市教委 1992/ 鈴木康二 2002 | 発掘 |
| 250018 | 大谷遺跡 | 大津市滋賀里町２丁目・３丁目 | 350257 | 1355133 | 130 | | | | | | | | | | △ | | | | | | | | | | 大津市教委 1994/ 進藤武 1995 | 発掘 |
| 250019 | 大通寺 / 大通寺２遺跡 | 大津市滋賀里３丁目・２丁目ほか | 350248 | 1355115 | 150 | | | | | | | | | | △ | | | | | | | | | | 滋賀県教委・滋賀県文保協 1995 | 発掘 |
| 250020 | 榿木原遺跡 | 大津市南志賀１丁目 | 350208 | 1355109 | 150 | | | | | | ○ | | | | | | | | | | | | | | 進藤武 1995 | 発掘 |
| 250021 | 南滋賀遺跡 | 大津市南志賀１丁目北榿木原 | 350210 | 1355125 | 135 | | | | | | ○ | | | | | | | | | | | | | | 進藤武 1995 | |
| 250022 | 唐橋遺跡 | 大津市瀬田２丁目 | 345820 | 1355424 | 80 | | | | | | | | | | ○ | | | | | | | | | | 滋賀県教委・滋賀県文保協 1992 | 発掘 |
| 250023 | 雄琴段々遺跡 | 大津市雄琴３丁目 | 350556 | 1355359 | 125 | | | | | | ○ | | | | | | | | | | | | | | 大津市教委 2000/ 鈴木康二 2002 | 発掘 |
| 250024 | 瀬田川水底 | 大津市瀬田川水底 | | | | | | | | | ○ | | | | | | | | | | | | | | 進藤武 1995 | 採集 |
| 250025 | 瀬田川川中 | 大津市瀬田川川中 | | | | | | | | | | | | | ○ | | | | | | | | | | 四手井晴子 1970/ 八日市市史編纂委 1983 | 採集 |
| 250026 | 北萱遺跡 | 草津市御倉町 | 350051 | 1355523 | 87 | | | | | | | | | | ○ | | | | | | | | | | | 発掘 |
| 250027 | 田中山古墳群 | 野洲市小篠原 | 350352 | 1360231 | 230 | | | | | | ○ | | | | | | | | | | | | | | 野洲町 1987/ 森隆 1994/ 森川実 1999 | 発掘 |
| 250028 | 宮ヶ浜湖底遺跡 | 近江八幡市沖島 | 351142 | 1360439 | 80 | | | | | | ○ | | | | | | | | | | | | | | 四手井晴子 1970/ 進藤武 1995 | 採集 |
| 250029 | 吉ヶ藪遺跡 | 近江八幡市武佐町・長光寺町 | 350642 | 1360831 | 105 | | | | | | | | | | ○ | | | | | | | | | | 角上寿行 1990/ 進藤武 1995 | 採集 |
| 250030 | 蔵ノ町遺跡 | 近江八幡市上田町 | 350702 | 1360700 | 94 | | | | | | | | | | ○ | | | | | | | | | | 滋賀県教委・滋賀県文保協 1987 | 発掘 |
| 250031 | 九里氏館遺跡 | 近江八幡市西本郷町 | 350730 | 1360635 | | | | | | | | | | | ○ | | | | | | | | | | | 発掘 |
| 250032 | 里ノ内遺跡 | 近江八幡市鷹飼町 | | | | | | | | | | | | | ○ | | | | | | | | | | | 発掘 |
| 250033 | 高木遺跡、後川遺跡 | 近江八幡市西庄町・長田町 | 350809 | 1360718 | 88 | | | | | | | | | | △ | | | | | | | | | | 滋賀県教委・滋賀県文保協 1994 | 発掘 |
| 250034 | 幕山 | 甲賀市甲南町新治字幕山 | 345512 | 1360943 | | | | | | | | | | | ○ | | | | | | | | | | 鈴木康二 2004 | 採集 |
| 250035 | 山面遺跡 | 蒲生郡竜王町山面 | 350424 | 1360510 | 110 | | | | | | | | | | ○ | | | | | | | | | | 八日市市史編纂委 1983 | 発掘 |
| 250036 | 高塚遺跡 | 蒲生郡竜王町山面（字高塚） | 350430 | 1360523 | 120 | | | | | | | | | | ○ | | | | | | | | | | 増田 1981/ 進藤武 1995 | 採集 |
| 250037 | 安土弁天島遺跡 | 蒲生郡蒲生郡安土町下豊浦 | 350933 | 1360743 | 85 | | | | | | | | | | ○ | | | | | | | | | | 滋賀県教委・滋賀県文保協 2002 | 発掘 |
| 250038 | 風呂流遺跡 | 蒲生郡日野町寺尻・小井口 | 350018 | 1361455 | 180 | | | | | | | | | | ○ | | | | | | | | | | 滋賀県埋文C 1994 | 発掘 |
| 250039 | 北代遺跡 | 蒲生郡日野町上野田北代 | 350105 | 1361401 | 175 | | | | | | | | | | ○ | | | | | | | | | | 滋賀県埋文C 1994/ 進藤武 1995 | 発掘 |
| 250040 | 薬王寺溜遺跡 | 蒲生郡日野町西大路 | 350100 | 1361612 | 220 | | | | | | | | | | ○ | | | | | | | | | | 四手井晴子 1970/ 進藤武 1995 | 採集 |
| 250041 | 大乾遺跡 | 米原市上多良 | 351930 | 1361656 | 87 | | | | | | | | | | ○ | | | | | | | | | | 中井均・中川和哉 1989/ 米原町教委 2003 | 発掘 |

## 参考文献


上峯篤史 ,2007, 滋賀県における旧石器新資料―東近江市正楽寺遺跡の翼状剥片石核―, 旧石器考古学 69
旧石器文化談話会
大津市教育委員会 ,1985, 大津市埋蔵文化財調査報告書 (8) 真野神田遺跡Ⅲ
大津市教育委員会 ,1992, 大津市埋蔵文化財調査報告書 (19) 太鼓塚遺跡発掘調査報告書
大津市教育委員会 ,1994, 大津市埋蔵文化財調査報告書 (25) 大谷遺跡発掘調査報告書――一般国道 161 号（西大津バイパス）建設に伴う―
大津市教育委員会 ,2000, 大津市埋蔵文化財調査報告書 (31) 雄琴遺跡群発掘調査報告書～雄琴駅周辺土地区画整理事業に伴う～雄琴出口古墳・遠野遺跡・雄琴段々遺跡・雄琴出口遺跡
角上寿行 ,1990, 滋賀県の旧石器についての一考察 , 滋賀考古第 4 号　滋賀考古学研究会
滋賀県教育委員会・(財)滋賀県文化財保護協会 ,1976, 榿木原遺跡発掘調査報告Ⅱ
滋賀県教育委員会・(財)滋賀県文化財保護協会 ,1983, 瀬田川
滋賀県教育委員会・(財)滋賀県文化財保護協会 ,1986, ほ場整備関係遺跡発掘調査報告書XIII -5
滋賀県教育委員会・(財)滋賀県文化財保護協会 ,1987, ほ場整備関係遺跡発掘調査報告書XIV -4 蔵ノ町遺跡・久郷屋敷跡
滋賀県教育委員会・(財)滋賀県文化財保護協会 ,1992, 瀬田川浚渫工事他関連埋蔵文化財発掘調査報告書Ⅰ螢谷遺跡・石山遺跡
滋賀県教育委員会・(財)滋賀県文化財保護協会 ,1992, 瀬田川浚渫工事関連埋蔵文化財発掘調査報告書Ⅱ唐橋遺跡
滋賀県教育委員会・(財)滋賀県文化財保護協会 ,1993,(6)53-6 地点発掘調査概要 , 南滋賀遺跡
滋賀県教育委員会・(財)滋賀県文化財保護協会 ,1994, 長命川（蛇砂川）中小河川改修工事関連埋蔵文化財調査報告書 5　高木・後川遺跡
滋賀県教育委員会・(財)滋賀県文化財保護協会 ,1995, 一般国道 161 号線（西大津バイパス）建設に伴う発掘調査報告書大通寺古墳群
滋賀県教育委員会・(財)滋賀県文化財保護協会 ,1998, (仮)虎御前山教育キャンプ場整備事業に伴う試掘調査報告書虎御前山遺跡（―東浅井郡虎姫町所在―）
滋賀県教育委員会・(財)滋賀県文化財保護協会 ,2002, ほ場整備関係遺跡発掘調査報告書 29-5 弁天島遺跡
滋賀縣栗太郡役所 ,1926, 近江栗太郡志
(財)滋賀県文化財保護協会・滋賀県教育委員会 ,2004, 平成 15 年度調査埋蔵文化財点　レトロ・レトロの展覧会 2003
(財)滋賀県文化財保護協会・滋賀県教育委員会 ,2008, 国道 422 号道路改築事業に伴う発掘調査報告書　関津遺跡
滋賀県埋蔵文化財センター ,1994, 有舌尖頭器が出土 , 滋賀埋文ニュース第 175 号
滋賀県埋蔵文化財センター ,2002, 有舌尖頭器がみつかる , 滋賀埋文ニュース第 270 号
滋賀県埋蔵文化財センター ,2007, 滋賀県内初！角錐状石器が古い地層から出土 , 滋賀埋文ニュース第 331 号
四手井晴子 ,1970, 滋賀県の有舌尖頭器他 , 古代文化第 22 巻第 3 号　古代学協會
進藤武 ,1994,225. 滋賀県のナイフ形石器 , 滋賀県文化財だより 203
進藤武 ,1995, 滋賀県の石槍 , 滋賀考古第 13 号　滋賀考古学研究会
鈴木康二 ,1997,265. 虎御前山遺跡出土の石器～北山古墳の調査に際して～ , 滋賀県文化財だより 237
鈴木康二 ,2004,314.「形」が変わる・「地面」が動く ~ 甲南町で採集された石器から ~, 滋賀県文化財だより 291
鈴木康二 ,2002, 滋賀県の縄文時代草創期・早期の遺跡と石器の概要 , 第 4 回関西縄文文化研究会　縄文時代の石器―関西の縄文草創期・早期―　関西縄文文化研究会
田辺昭三・林屋辰三郎他 ,1980, 湖都の黎明 , 新修大津市史 1 古代
中井均・中川和哉 ,1989, 滋賀県米原町出土の石器 , 旧石器考古学 39　旧石器文化談話会
能登川町教育委員会 ,1996, 能登川町埋蔵文化財調査報告書第 40 集正楽寺遺跡
日野町史編さん委員会 ,2005, 日野町の黎明 , 近江日野の歴史第 1 巻自然・古代編
米原町教育委員会 ,2003, 発掘調査報告会　入江内湖を掘る―縄文の丸木舟―
増田一裕 ,1981, 有舌尖頭器の再検討―本州・四国の出土例を中心として―, 旧石器考古学 22　旧石器文化談話会
丸山竜平　草津市史編さん委員会 ,1981, 原始遺跡 , 草津市史第 1 巻
丸山竜平　八日市市史編纂委員会 ,1983, 原始社会の生成 , 八日市市史第 1 巻
光石鳴巳 ,2005, 本州西半部における縄文時代草創期の様相―縄文的狩猟具構成の成立過程に関する研究―, 平成 14 ～ 16 年度科学研究費補助金（若手研究（B））研究成果報告
森川実 ,1999, 滋賀県志賀町北小松出土の有舌尖頭器 , 同志社大学歴史資料館館報第 2 号　同志社大学歴史資料館
森隆 ,1994,220. 野洲町出土の石器資料 , 滋賀県文化財だより 198
野洲町 ,1987, 野洲町史第 1 巻通史編 1
野洲町教育委員会 ,1983, 冨波遺跡発掘調査概要
野洲町立歴史民俗資料館 ,1995, 春期企画展　滋賀の石器時代
山口卓也 ,1987, 滋賀県大津市粟津採集の翼状剥片石核 , 関西大学考古学研究紀要 5　関西大学文学部考古学研究室
竜王町史編纂委員会 ,1987, 原始・古代の竜王町 , 竜王町史（上巻）

| ID | 遺跡名 | 所在地 | 緯度 | 経度 | 標高 | ナイフ形石器 | 台形石器 | 斧形石器 | 剥片尖頭器 | 角錐状石器 | 槍先形尖頭器 | 両面調整石器 | 細石刃・細石核 | 神子柴型石斧 | 有茎尖頭器 | 掻器・削器 | 彫器 | 砥石 | 叩石 | 台石 | 礫器 | 草創期土器 | ブロック | 礫群・配石 | 炭化物集中 | 文献 | 調査歴 |
|---|---|---|---|---|---|---|---|---|---|---|---|---|---|---|---|---|---|---|---|---|---|---|---|---|---|---|
| | **26　京都府** | | | | | | | | | | | | | | | | | | | | | | | | | |
| 260001 | 途中ヶ丘遺跡 | 京丹後市峰山町長岡 | 353622 | 1350336 | 40 | | | | | | | | | | ○ | | | | | | | | | | 坪倉利正・釋龍雄 1972 | 発掘 |
| 260002 | 奈具岡遺跡 | 京丹後市弥栄町溝谷奈具岡 | 354006 | 1350532 | 37 | | | | | | | | | | ○ | | | | | | | | | | 田代弘 1993 | 発掘 |
| 260003 | 小橋遺跡 | 舞鶴市小橋縄手 | 353337 | 1352408 | 5 | | | | | | | | | | | | | | | | | | | | 坪倉利正・釋龍雄 1972 | 採集 |
| 260004 | 女布遺跡 | 舞鶴市字北吸 | | | 11 | | | | | | | | | | | | | | | | | | | | 松本達也 2002 | 採集 |
| 260005 | 奥野部遺跡 | 福知山市奥野部三ノ宮・宮ノ下 | 351831 | 1350546 | 35 | | | | | | | | | | ○ | | | | | | | | | | 渡辺誠 1976 | 採集 |
| 260006 | 武者ヶ谷遺跡 | 福知山市岡 | 351704 | 1350739 | 45 | | | | | | | | | | | | | | | | ○ | | | | 渡辺誠・鈴木忠司編 1977 | 発掘 |
| 260007 | 引地城跡 | 福知山市大江町南有路 | 352320 | 1351104 | 38 | | | | | | ○ | | | ○ | | | | | | | | | | | 黒坪一樹他 1996 | 発掘 |
| 260008 | 旗投遺跡 | 綾部市上杉町旗投他 | 352146 | 1351849 | 110 | | | | | | | | | | | ○ | | | | | | | | | 中村孝行 1976 | 採集 |
| 260009 | 西原遺跡 | 綾部市西原町 | 351856 | 1351231 | 75 | | | | | | | | | | ○ | | | | | | | | | | 近澤豊明 1996 | 採集 |
| 260010 | 蒲生遺跡 | 京丹波町豊田 | 351022 | 1352453 | 178 | ○ | | | | | | | | | | | | | | | | | | | 田代弘 1991 | 発掘 |
| 260011 | 池上遺跡 | 南丹市八木町池上 | 350508 | 1353211 | 113 | ○ | ○ | | | | | | | | | | | | | | | | | | 田代弘 2003/ 中川和哉 2004 | 発掘 |
| 260012 | 太田遺跡 | 亀岡市稗田野町太田 | 350112 | 1353214 | 105 | | | | | | | | | | ○ | | | | | | | | | | 戸原和人他 2001 | 発掘 |
| 260013 | 鹿谷遺跡 | 亀岡市稗田野町鹿谷 | 350133 | 1353140 | 114 | | | | | | ○ | | | | | | | | | | | | | | 野島永・河野一隆 1993 | 発掘 |
| 260014 | 千代川遺跡 | 亀岡市千代川町北ノ庄・湯井 | 350307 | 1353205 | 107 | | | | | | | | | | ○ | | | | | | | | | | 森下衛他 1992 | 発掘 |
| 260015 | 高梨遺跡 | 京都市右京区京北周山町中山 | 350927 | 1353800 | 260 | | | | | | ○ | | | | | | | | | | | | | | 田代弘 2004 | 発掘 |
| 260016 | 大枝遺跡 | 京都市右京区大枝東長町 | 345749 | 1354043 | 70 | ○ | | | | | | | | | | ○ | | | | | | | | | 岡田光義 1970/ 藤岡謙二郎編 1972 | 発掘 |
| 260017 | 時塚遺跡 | 亀岡市馬路町時塚他 | 350336 | 1353404 | 120 | ○ | | | | | | | | | ○ | | | | | | | | | | 黒坪一樹他 2008/ 中川和哉 2009 | 発掘 |
| 260018 | 菖蒲谷遺跡 | 京都市右京区北嵯峨原山町 | 350229 | 1354025 | 180 | ○ | | | | | | | | | | | | | | | | | | | 四出井晴子 1970/ 菅田薫 2000 | 採集 |
| 260019 | 大原野遺跡 | 京都市右京区大原野南春日町 | 345735 | 1353922 | 130 | | | | | | | | | | ○ | | | | | | | | | | 三上貞二・袖岡正清 1968 | 採集 |
| 260020 | 広沢池遺跡 | 京都市右京嵯峨広沢町・山越乾町 | 350134 | 1354103 | 55 | ○ | | | | | | | | | ○ | ○ | | | | | | | | | 旧石器文化談話会 1974/ 塚田良道 1983 | 採集 |
| 260021 | 沢池遺跡 | 京都市右京区鳴滝沢・鳴滝三本松 | 350313 | 1354149 | 375 | ○ | | | | | | | | | | | | | | | | | | | 田頭澄 1981/ 美勢博史 1982 | 採集 |
| 260022 | ケシ山遺跡 | 京都市左京区岩倉幡枝町 | 350344 | 1354606 | 178 | ○ | | | | | | | | | | | | | | | | | | | 田辺昭三 1970 | 採集 |
| 260023 | 中臣遺跡 | 京都市山科区栗栖野中臣他 | 345822 | 1354827 | 30 | ○ | | | | | | | | | ○ | ○ | | | | | | | | | 京都市埋文研・京都市考古資料館 1990 | 発掘 |
| 260024 | 清閑寺霊山町遺跡 | 京都市東山区清閑寺霊山町他 | 345859 | 1354654 | 80 | | | | | | ○ | | | | | | | | | | | | | | 梅川光隆・吉川義彦 1983 | 採集 |
| 260025 | 北白川追分町縄文遺跡 | 京都市左京区北白川追分町 | 350151 | 1354702 | 60 | | | | | | | | | | | | | | | | | | | | 梅川光隆・吉川義彦 1983 | 発掘 |
| 260026 | 吉田橘町遺跡 | 京都市左京区吉田橘町 | 350122 | 1354639 | 50 | | | | | | | | | | | | | | | | | | | | 梅川光隆・吉川義彦 1983 | 発掘 |
| 260027 | 上賀茂本山遺跡 | 京都市北区本山 | 350322 | 1354634 | 140 | | | | | | | ○ | | | | | | | | | | | | | 田辺昭三 1970 | 発掘 |
| 260028 | 北野遺跡 | 京都市北区北野他 | 350147 | 1354356 | 70 | | | | | | | | | | ○ | | | | | | | | | | 梅川光隆・吉川義彦 1983 | 発掘 |
| 260029 | 公家町遺跡 | 京都市上京区京都御苑他 | 350118 | 1354601 | 46 | | | | | | | | | | | | | | | | | | | | 梅川光隆・吉川義彦 1983 | 発掘 |
| 260030 | 朱雀第六小学校内遺跡 | 京都市中京区西ノ京車坂町 | 350059 | 1354417 | 42 | ○ | | | | | | | | | | | | | | | | | | | 梅川光隆・吉川義彦 1983 | 発掘 |
| 260031 | 西ノ京桑原町遺跡 | 京都市中京区西ノ京桑原町 | 350034 | 1354414 | 32 | | | | | | | | | | ○ | | | | | | | | | | 梅川光隆・吉川義彦 1983 | 発掘 |
| 260032 | 朱雀第七小学校内遺跡 | 京都市中京区壬生東土居ノ内町 | 350009 | 1354406 | 30 | | | | | | | | | | ○ | | | | | | | | | | 梅川光隆・吉川義彦 1983 | 発掘 |
| 260033 | 平安京右京五条二坊九町・十六町 | 京都市右京区西院三蔵町 | 350009 | 1354354 | 28 | ○ | | | | | | | | | | | | | | | | | | | 定森秀夫他 1991 | 発掘 |
| 260034 | 北山遺跡 | 向日市向日町北山他 | 345641 | 1354150 | 57 | ○ | | | | | | | | | | | | | | | | | | | 都出比呂志・四出井晴子編 1971 | 採集 |
| 260035 | 殿長遺跡 | 向日市寺戸町殿長他 | 345710 | 1354212 | 21 | | | | | | | | | | ○ | | | | | | | | | | 渡辺博・山中章1983/山中章・中川和哉1987 | 発掘 |
| 260036 | 岸ノ下遺跡 | 向日市寺戸町岸ノ下 | 345659 | 1354212 | 20 | ○ | | | | | | | | | | | | | | | | | | | 百瀬正恒 1975 | |
| 260037 | 上里遺跡 | 長岡京市井ノ内北内畑他 | 345634 | 1354121 | 36 | ○ | | | | | | | | | | | | | | | | | | | 原秀樹 2002 | 発掘 |
| 260038 | 頭本遺跡 | 長岡京市井ノ内頭本 | 345634 | 1354125 | 42 | ○ | | | | | | | | | | | | | | | | | | | 岩崎誠 1979 | 発掘 |
| 260039 | 今里遺跡 | 長岡京今里三～五丁目 | 345614 | 1354125 | 26 | ○ | | | | | | | | | ○ | ○ | | | | | | | | | 木村康彦 1994/ 原秀樹 1994/ 岩崎誠 2000 | 発掘 |
| 260040 | 長法寺遺跡 | 長岡京市長法寺 | 345553 | 1354053 | 45 | ○ | | | | | | | | | | | | | | | | | | | 山本輝雄 1996 | 発掘 |
| 260041 | 神足遺跡 | 長岡京市東神足他 | 345527 | 1354206 | 21 | ○ | | | | | | | | | | | | | | | | | | | 原秀樹 1993/ 岩崎誠 1991 | 発掘 |
| 260042 | 小池下遺跡 | 長岡京市長岡二丁目 | 345536 | 1354120 | 27 | ○ | | | | | | | | | | | | | | | | | | | 中尾秀正 1984 | 発掘 |
| 260043 | 舞塚遺跡 | 長岡京市今里舞塚 | 345608 | 1354129 | 32 | | | | | | | | | | ○ | | | | | | | | | | 山口博・肥後弘幸 1984 | 発掘 |
| 260044 | 十三遺跡 | 長岡京市天神一丁目他 | 345521 | 1354121 | 24 | ○ | | | | | | | | | | | | | | | | | | | 小田桐淳 1991 | 発掘 |
| 260045 | 開田遺跡 | 長岡京市開田他 | 345525 | 1354148 | 25 | ○ | | | | | | | | | | | | | | | | | | | 小田桐淳 1990/ 木村泰彦 2004 | 発掘 |
| 260046 | 伊賀寺遺跡 | 長岡京市下海印寺伊賀寺 | 345509 | 1354112 | 31 | | | | | | | | | | ○ | | | | | | | | | | 高橋美久二・辻林磨宏 1982 | 発掘 |
| 260047 | 南栗ヶ塚遺跡 | 長岡京市久貝二丁目 | 345455 | 1354155 | 15 | ○ | | | | | | | | | ○ | | | | | | | | | | 岩崎誠 1996 | 発掘 |
| 260048 | 東代古墳群 | 長岡京市天神三丁目 | 345534 | 1354104 | 37 | ○ | | | | | | | | | ○ | | | | | | | | | | 木村泰彦 2006 | 発掘 |
| 260049 | 脇山遺跡 | 乙訓郡大山崎町円明寺鳥居前 | 345445 | 1354103 | 37 | ○ | | | | | | | | | | | | | | | | | | | 野々口陽子 1997 | 発掘 |
| 260050 | 山崎遺跡 | 乙訓郡大山崎町大山崎上の田 | 345340 | 1354039 | 31 | ○ | | | | | | | | | | | | | | | | | | | 都出比呂志・四出井晴子編 1971 | 採集 |
| 260051 | 二子山古墳 | 宇治市五ヶ庄大林 | 345505 | 1354752 | 26 | ○ | | | | | | | | | | | | | | | | | | | 荒川史・中川和哉 1992 | 発掘 |
| 260052 | 宮垣内遺跡 | 宇治山田町奥山田宮垣内 | 345114 | 1355503 | 270 | | | | | | | | | | ○ | | | | | | | | | | 山田良三 1980 | 発掘 |
| 260053 | 金右衛門垣内遺跡 | 八幡市美濃山井ノ元 | 345101 | 1354253 | 40 | ○ | | | | | | | | | | | | | | | | | | | 中川和哉 1987 | 採集 |
| 260054 | 荒坂遺跡 | 八幡市美濃山荒坂 | 345037 | 1354321 | 50 | ○ | | | | | | | | | | | | | | | | | | | 鈴木重治・中川和哉 1986 | 採集 |
| 260055 | 西ノ口遺跡 | 八幡市美濃山西ノ口 | 345107 | 1354228 | 52 | ○ | | | | | | | | | | ○ | | | | | | | | | 黒坪一樹他 1998 | 発掘 |
| 260056 | 芝ヶ原遺跡 | 城陽市久世芝ヶ原 | 345138 | 1354648 | 45 | ○ | | | | | ○ | | | | | | | | | | | | | | 山田良三 1980/ 小泉裕司 1999 | 発掘 |
| 260057 | 高ヶ峯遺跡 | 京田辺市天王高ヶ峯 | 344653 | 1355503 | 250 | | | | | | | | | | | | | | | | | | | | 鈴木重治 1986 | 採集 |
| 260058 | 上井手遺跡 | 井手町井手二本松 | 344820 | 1354858 | 110 | | | | | | | | | | ○ | | | | | | | | | | 山田良三 1970 | 採集 |
| 260059 | 位久田野遺跡 | 綾部市栗町大野 | 351920 | 1351350 | 75 | ○ | | | | | | | | | | | | | | | | | | | 中村孝行 1976 | 採集 |
| 260060 | 塩谷古墳 | 京丹波町曽根 | 350852 | 1352415 | 195 | | | | | | | | | | ○ | | | | | | | | | | 伊野近富 1990 | 発掘 |
| 260061 | 西隼上り遺跡 | 宇治市菟道西隼他 | 345414 | 1354828 | 26 | | | | | | | | | | ○ | | | | | | | | | | 小池寛・荒川史他 1987 | 発掘 |

## 参考文献


荒川史・中川和哉,1992, 宇治五ヶ庄二子塚古墳の黒曜石製ナイフ形石器 , 旧石器考古学 45（旧石器文化談話会）

伊野近富 ,1990, 塩谷古墳群 , 京都府遺跡調査概報第 38 冊（(財)京都府埋蔵文化財調査研究センター）

岩崎誠 ,1975, 石見遺跡紹介（二）, 乙訓文化遺産 32 号（乙訓の文化遺産を守る会）

岩崎誠 ,1979, 石見遺跡分布調査略報 , 乙訓文化遺産 37 号（乙訓の文化遺産を守る会）

岩崎誠 ,1985, 右京第 186 次（7ANIST-6 地区）調査略報 , 長岡京市埋蔵文化財センター年報昭和 59 年度（長岡京市埋蔵文化財センター）

岩崎誠 ,1986, 乙訓地域の旧石器史料集成 , 長岡京古文化論叢（中山修一先生古稀記念事業会）

岩崎誠 ,1991a, 右京第 346 次（7ANHTC 地区）調査概報 , 長岡京市埋蔵文化財センター年報平成元年度（長岡京市埋蔵文化財センター）

岩崎誠 ,1991b, 旧石器時代 , 長岡京市史資料編（長岡京市）

岩崎誠 ,1992, 右京第 362 次（7ANITT-14 地区）調査概報 , 長岡京市埋蔵文化財センター年報平成 2 年度（長岡京市埋蔵文化財センター）

岩崎誠 ,1996, 右京第 473 次（7ANQKS-2 地区）調査概報 , 長岡京市埋蔵文化財センター年報平成 6 年度（長岡京市埋蔵文化財センター）

岩崎誠 ,1997, 右京第 505 次（7ANIHN）調査概報 , 長岡京市埋蔵文化財センター年報平成 7 年度（長岡京市埋蔵文化財センター）

岩崎誠 ,1998, 右京第 544 次（7ANINC-7 地区）調査略報 , 長岡京市埋蔵文化財センター年報平成 8 年度（長岡京市埋蔵文化財センター）

岩崎誠 ,2000, 右京第 544 次（7ANINC‐7 地区）調査 , 長岡京市埋蔵文化財調査報告書第 19 集（長岡京市埋蔵文化財センター）

梅川光隆・吉川義彦 ,1983, 先土器時代 , 史料京都の歴史第 2 巻（京都市）

小江慶雄・三上貞二 ,1971, 京都市沢池遺跡 , 京都教育大学紀要 SetA No.39（京都教育大学）

岡田光義 ,1969, 大枝旧石器の発見 , 乙訓文化遺産 4 号（乙訓の文化遺産を守る会）

小田桐淳 ,1990, 右京第 314 次（7 ANKST-2）調査略報 , 長岡京市埋蔵文化財センター年報昭和 63 年度（長岡京市埋蔵文化財センター）

小田桐淳 ,1991, 右京第 344 次（7 ANKJC 地区）調査概報 , 長岡京市埋蔵文化財センター年報平成元度（長岡京市埋蔵文化財センター）

岩崎誠 ,2003, 右京第 713 次（7 ANMMK-6 地区）調査概報 , 長岡京市埋蔵文化財センター年報平成 13 年度（長岡京市埋蔵文化財センター）

木村泰彦 ,1994, 右京第 403 次（7ANIHY-3 地区）調査概報 , 長岡京市埋蔵文化財センター年報平成 4 年度（長岡京市埋蔵文化財センター）

木村泰彦 ,2004, 右京第 752 次（7 ANKDD-4）調査略報 , 長岡京市埋蔵文化財センター年報平成 14 年度（長岡京市埋蔵文化財センター）

旧石器文化談話会 ,1974, 京都市沢池発見の石器 , プレリュード 18（旧石器文化談話会）

(財）京都市埋蔵文化財研究所・京都市考古資料館 ,1990, 山科盆地の大集落－中臣遺跡 , リーフレット京都 No.11（(財）京都市埋蔵文化財研究所）

黒坪一樹他 ,1996, 引路城跡・南有路城跡 , 京都府遺跡調査概報第 72 冊（(財)京都府埋蔵文化財調査研究センター）

黒坪一樹他 ,1998, 一般地方道宮野荘八幡線関係遺跡（西ノ口遺跡・宮ノ背遺跡・備前遺跡）発掘調査概要 , 京都府遺跡調査概報第 81 冊（(財)京都府埋蔵文化財調査研究センター）

黒坪一樹他 ,2008, 国営農地再編整備事業亀岡地区関係遺跡平成 16･18 年度発掘調査報告 , 京都府遺跡調査報告集第 127 冊（(財)京都府埋蔵文化財調査研究センター）

小池寛・荒川史他 ,1987, 京都府遺跡調査報告書第 7 冊（(財）京都府埋蔵文化財調査研究センター）

小泉裕司 ,1999, 芝ヶ原遺跡 , 城陽市史第 3 巻（城陽市）

定森秀夫他 ,1991, 平安京右京五条二坊九町・十六町（京都文化博物館）

四出井晴子 ,1970, 京都市北嵯峨菖蒲谷池の石器 , 古代文化第 22 巻 6 号（古代学協会）

四出井晴子・木村孝雄・武山峯久 ,1972, 京都市広沢・沢池の石器 , 古代文化第 24 巻 10 号（古代学協会）

菅田薫 ,2000, 菖蒲谷池採集の石器 , リーフレット京都 No.136（(財)京都市埋蔵文化財研究所）

鈴木重治 ,1986, 山城出土の旧石器 , 考古学ジャーナル 167（ニューサイエンス社）

鈴木重治・中川和哉 ,1986, 山城美濃山荒坂採集のナイフ形石器 , 旧石器考古学 36（旧石器文化談話会）

田頭澄 ,1981, 京都市右京区沢池採集のナイフ形石器 , 旧石器考古学 22（旧石器文化談話会）

高橋美久二 ,1983, 旧石器文化 , 向日市史上巻（向日市）

高橋美久二・奥村清一郎他 ,1979, 長岡京跡昭和 53 年発掘調査概要 , 埋蔵文化財発掘調査概報（1979）（京

都府教育委員会）
高橋美久二・辻林磨宏,1982,長岡京跡右京第 70 次（7ANOIR 地区）発掘調査概要 , 長岡京市文化財調査報告書（長岡京市教育委員会）
田代弘 ,1991, 蒲生遺跡第 4 次発掘調査概要 , 京都府遺跡調査概報第 42 冊（(財)京都府埋蔵文化財調査研究センター）
田代弘 ,2003, 池上遺跡第 8 次調査概要 , 京都府遺跡調査概報第 108 冊（(財)京都府埋蔵文化財調査研究センター）
田代弘 ,2004, 高梨遺跡第 3 次発掘調査概要 , 京都府遺跡調査概報第 111 冊（(財)京都府埋蔵文化財調査研究センター）
田辺昭三 ,1970, 文明の始原 , 京都の歴史第 1 巻（京都市）
近澤豊明 ,1996, 西原遺跡 , 綾部市文化財報告書第 23 集（綾部市教育委員会）
塚田良道 ,1983, 京都市広沢池採集の掻器 , 旧石器考古学 26（旧石器文化談話会）
都出比呂志・四出井晴子編 ,1971, 京都府乙訓地方の石器－資料編－（乙訓の文化遺産を守る会日曜日会）
坪倉利正・釋龍雄 ,1972, 京都奥丹後地方発見の有舌尖頭器 , 古代文化第 24 巻 1 号（古代学協会）
戸原和人他 ,2001, 太田遺跡第 13 次調査概要 , 京都府遺跡調査概報第 99 冊（(財) 京都府埋蔵文化財調査研究センター）
中尾秀正 ,1984, 昭和 52 ～ 55 年度長岡京市内遺跡立会概要－長岡京跡第 7814 次（7ANKKS 地区）立会調査概要 , 長岡京市文化財調査報告書第 12 冊（長岡京市教育委員会・長岡京跡発掘調査研究所）
中川和哉 ,1987, 金右衛門垣内発見のナイフ形石器 , 旧石器考古学 34（旧石器文化談話会）
中川和哉 ,1991, 淀川流域の旧石器文化の一様相 , 京都府埋蔵文化財論集第 2 集（(財)京都府埋蔵文化財調査研究センター）
中川和哉 ,2004, 池上遺跡第 13・18 次調査概要 , 京都府遺跡調査概報第 112 冊（(財)京都府埋蔵文化財調査研究センター）
中川和哉 ,2009, 亀岡盆地、桂川左岸の地形形成とその利用 , 京都府埋蔵文化財情報第 109 号（(財)京都府埋蔵文化財調査研究センター）
中村孝行 ,1976, 原初の石器 , 綾部市史上巻（綾部市）
野島永・河野一隆 ,1993, 鹿谷遺跡発掘調査概要 , 京都府遺跡調査概報第 52 冊（(財)京都府埋蔵文化財調査研究センター）
野々口陽子 ,1997, 長岡京跡右京第 541 次・脇山遺跡 , 京都府遺跡調査概報第 77 冊（(財)京都府埋蔵文化財調査研究センター）
原秀樹 ,1993, 右京 382 次（7ANMWY-5）調査概報 , 長岡京市埋蔵文化財センター年報平成 3 年度（長岡京市埋蔵文化財センター）
原秀樹 ,1994, 右京第 412 次（7ANIKI 地区）調査概報 , 長岡京市埋蔵文化財センター年報平成 4 年度（長岡京市埋蔵文化財センター）
原秀樹 ,2002, 右京第 694 次（7ANGKH-1）調査概報 , 長岡京市埋蔵文化財センター年報平成 12 年度（長岡京市埋蔵文化財センター）
藤岡謙二郎編 ,1972, 洛西ニュータウン地域の歴史地理学的調査
松本達也 ,2002, 女布遺跡第 3 次発掘調査概要報告書（舞鶴市教育委員会）
三上貞二・袖岡正清 ,1968, 山城盆地における有茎尖頭器 , 古代文化第 20 巻 8・9 号（古代学協会）
美勢博史 ,1982, 京都市右京区沢池採集の石器 , 旧石器考古学 24（旧石器文化談話会）
百瀬正恒 ,1975, 長岡宮跡 6 A 地区発掘の成果と問題点 , 乙訓文化遺産 33 号（乙訓の文化遺産を守る会）
森下衛他 ,1992, 京都府遺跡調査報告書－千代川遺跡－第 16 冊（(財) 京都府埋蔵文化財調査研究センター）
山口博・肥後弘幸,1984, 長岡京跡右京第 83・105 次発掘調査概要 , 京都府遺跡調査概報第 9 冊（(財)京都府埋蔵文化財調査研究センター）
山田良三 ,1970, 京都府井手町出土の有舌尖頭器 , 古代文化第 22 巻 9 号（古代学協会）
山田良三 ,1980,「芝ヶ原遺跡発掘調査報告書」（芝ヶ原遺跡調査会）
山中章・中川和哉 ,1987, 長岡宮第 176 次（7AN11H 地区）－北辺官衙（北部）・殿長遺跡－発掘調査概要 , 向日市埋蔵文化財調査報告書第 21 集（向日市教育委員会）
山本輝雄 ,1996, 右京第 482 次（7ANJMN-2）調査概報 , 長岡京市埋蔵文化財センター年報平成 6 年度（長岡京市埋蔵文化財センター）
渡辺博・山中章 ,1983, 長岡宮第 117 次（7AN11E 地区）－北辺官衙－発掘調査概要 , 向日市埋蔵文化財調査報告書第 10 集（向日市教育委員会）
渡辺誠 ,1976, 縄文時代 , 福知山市史第 1 巻（福知山市）
渡辺誠・鈴木忠司編 ,1977, 武者ヶ谷遺跡発掘調査報告書（福知山市教育委員会）

| ID | 遺跡名 | 所在地 | 緯度　経度　標高 | ナイフ形石器 | 台形石器 | 斧形石器 | 剝片尖頭器 | 角錐状石器 | 槍先形尖頭器 | 両面調整石器 | 細石刃・細石核 | 神子柴型石斧 | 有茎尖頭器 | 掻器・削器 | 彫器 | 砥石 | 叩石 | 台石 | 礫器 | 草創期土器 | ブロック | 礫群・配石 | 炭化物集中 | 文献 | 調査歴 |
|---|---|---|---|---|---|---|---|---|---|---|---|---|---|---|---|---|---|---|---|---|---|---|---|---|---|
| | **27　大阪府** | | | | | | | | | | | | | | | | | | | | | | | | |
| 270001 | 阿倍野筋遺跡 98-2 次調査地 | 大阪市阿倍野区阿倍野筋 4 丁目 | 343827 1353040 16 | ○ | | | | | | | | | ○ | | | | | | | | | | 大阪市文協 1998b | 発掘 |
| 270002 | 喜連東遺跡 99-01・00-01 次調査地 | 大阪市平野区喜連東 5 丁目 | 343636 1353354 9 | ○ | | | | | | | | | | | | | | | | | | | 大阪市文協 2003c | 発掘 |
| 270003 | 桑津遺跡 82-7 次調査地 | 大阪市東住吉区桑津 5 丁目 | 343808 1353156 4 | | | | | | | | | | ○ | | | | | | | | | | 大阪市文協 1998c | 発掘 |
| 270004 | 桑津遺跡 91-18 次調査地 | 大阪市東住吉区駒川 1 丁目 | 343801 1353149 4 | | | | | | | | | | ○ | | | | | | | | | | 大阪市文協 1998c | 発掘 |
| 270005 | 桑津遺跡 91-26 次調査地 | 大阪市東住吉区駒川 1 丁目 | 343760 1353148 4 | | | | | | | | | | ○ | | | | | | | | | | 大阪市文協 1998c | 発掘 |
| 270006 | 桑津遺跡 95-19 次調査地 | 大阪市東住吉区桑津 3 丁目 | 343814 1353150 7 | ○ | | | | | | | | | | | | | | | | | | | 大阪市文協 1997d | 発掘 |
| 270007 | 桑津遺跡 96-13 次調査地 | 大阪市東住吉区桑津 4 丁目 | 343807 1353154 3 | ○ | | | | | | | | | | | | | | | | | | | 大阪市文協 1999i | 発掘 |
| 270008 | 南住吉遺跡 02-06 次調査地 | 大阪市住吉区殿辻 1 丁目 | 343624 1353001 3 | ○ | | | | | | | | | ○ | | | | | | | | | | 大阪市文協 2004 | 発掘 |
| 270009 | 長原遺跡 00-11 次調査地 | 大阪市平野区長吉六反 3 丁目 | 343613 1353454 6 | ○ | | | | | | | | | | ○ | | | | | | | ○ | | 大阪市文協 2002b | 発掘 |
| 270010 | 長原遺跡 02-9 次調査地 | 大阪市平野区長吉六反 1 丁目 | 343632 1353449 4 | | | | | | | | | | | | | | | | | | ○ | | 大阪市文協 2008 | 発掘 |
| 270011 | 長原遺跡 81-10 次調査地 | 大阪市平野区長吉川辺 3 丁目 | 343555 1353438 8 | ○ | | | | | | | | | | | | | | | | | | | 大阪市文協 1983 | 発掘 |
| 270012 | 長原遺跡 82-23 次調査地 | 大阪市平野区瓜破東 6 丁目 | 343601 1353346 10 | | | | | | | | | | | | | | | | | | | | 大阪市文協 1990 | 発掘 |
| 270013 | 長原遺跡 82-41 次調査地 | 大阪市平野区長吉川辺 3 丁目 | 343540 1353447 9 | ○ | | | | | | | | | | ○ | | | | | | | ○ | | 大阪市文協 1999h | 発掘 |
| 270014 | 長原遺跡 83-32・53・70 次調査地 | 大阪市平野区長吉長原西 1・2 丁目 | 343612 1353355 8 | ○ | | | | | | | | | ○ | | | | | | | | | | 大阪市文協 1992a | 発掘 |
| 270015 | 長原遺跡 84-12･29・47･67･70 次調査地 | 大阪市平野区長吉長原西 1・2 丁目 | 343630 1353356 8 | ○ | | | | | | | | | | | | | | | | | | | 大阪市文協 1992b | 発掘 |
| 270016 | 長原遺跡 85-13 次調査地 | 大阪市平野区長吉川辺 3 丁目 | 343540 1353446 10 | ○ | | | | | | | | | | | | | | | | | | | 大阪市文協 1992a | 発掘 |
| 270017 | 長原遺跡 85-16 次調査地 | 大阪市平野区長吉長原西 2 丁目 | 343617 1353358 7 | ○ | | | | | | | | | | | | | | | | | | | 大阪市文協 1992a | 発掘 |
| 270018 | 長原遺跡 86-3 次調査地 | 大阪市平野区長吉川辺 3 丁目 | 343549 1353447 9 | | | | | | | | | | | | | | | | | | ○ | | 大阪市文協 1982 | 発掘 |
| 270019 | 長原遺跡 86-41 次調査地 | 大阪市平野区長吉長原西 2 丁目 | 343612 1353358 9 | ○ | | | | | | | | | | | | | | | | | | | 大阪市文協 1993c | 発掘 |
| 270020 | 長原遺跡 86-8 次調査地 | 大阪市平野区長吉長原西 2 丁目 | 343619 1353356 7 | ○ | | | | | | | | | | | | | | | | | | | 大阪市文協 1993c | 発掘 |
| 270021 | 長原遺跡 88-1 次調査地 | 大阪市平野区長吉川辺 3 丁目 | 343545 1353439 10 | ○ | | | | | | | | | | | | | | | | | | | 大阪市文協 1995 | 発掘 |
| 270022 | 長原遺跡 88-29 次調査地 | 大阪市平野区長吉川辺 3 丁目 | 343541 1353440 10 | ○ | | | | | | | | | | | | | | | | | | | 大阪市文協 1995 | 発掘 |
| 270023 | 長原遺跡 88-36 次調査地 | 大阪市平野区長吉川辺 3 丁目 | 343547 1353440 10 | | | | | | | | | | ○ | | | | | | | | | | 大阪市文協 1995 | 発掘 |
| 270024 | 長原遺跡 88-37 次調査地 | 大阪市平野区長吉川辺 3 丁目 | 343541 1353440 10 | ○ | | | | | | | | | ○ | | | | | | | | ○ | | 大阪市文協 1995 | 発掘 |
| 270025 | 長原遺跡 88-4 次調査地 | 大阪市平野区長吉川辺 3 丁目 | 343539 1353445 8 | ○ | | | | | | | | | | ○ | | | | | | | ○ | | 大阪市文協 1999h | 発掘 |
| 270026 | 長原遺跡 88-57 次調査地 | 大阪市平野区長吉川辺 3 丁目 | 343543 1353442 10 | | | | | ○ | | | | | | | | | | | | | | | 大阪市文協 1995 | 発掘 |
| 270027 | 長原遺跡 88-69 次調査地 | 大阪市平野区長吉川辺 3 丁目 | 343545 1353443 10 | ○ | | | | | | | | | | ○ | | | | | | | ○ | | 大阪市文協 1995 | 発掘 |
| 270028 | 長原遺跡 89-19 次調査地 | 大阪市平野区長吉川辺 3 丁目 | 343548 1353447 9 | | | | | | | ○ | | | | | | ○ | | | | | ○ | | 大阪市文協 1997a | 発掘 |
| 270029 | 長原遺跡 89-22 次調査地 | 大阪市平野区長吉川辺 3 丁目 | 343543 1353445 9 | ○ | | | | | | | | | | ○ | | | | | | | | | 大阪市文協 1997a | 発掘 |
| 270030 | 長原遺跡 89-23 次調査地 | 大阪市平野区長吉川辺 3 丁目 | 343551 1353443 9 | ○ | | | | | | | | | ○ | | | | | | | | | | 大阪市文協 1997a | 発掘 |
| 270031 | 長原遺跡 89-37 次調査地 | 大阪市平野区長吉川辺 3 丁目 | 343544 1353446 9 | ○ | | | | | | | | | | ○ | | ○ | | | | | ○ | | 大阪市文協 1997a | 発掘 |
| 270032 | 長原遺跡 90-5 次調査地 | 大阪市平野区長吉川辺 3 丁目 | 343545 1353444 10 | ○ | | | | | | | | | | | | | | | | | | | 大阪市文協 1997b | 発掘 |
| 270033 | 長原遺跡 90-62 次調査地 | 大阪市平野区長吉川辺 3 丁目 | 343540 1353447 9 | | ○ | | | | | | | | | ○ | | | | | | | ○ | | 大阪市文協 1991 | 発掘 |
| 270034 | 長原遺跡 91-20 次調査地 | 大阪市平野区長吉川辺 3 丁目 | 343552 1353438 9 | ○ | | | | | | | | | | | | | | | | | ○ | | 大阪市文協 1997c | 発掘 |
| 270035 | 長原遺跡 91-12 次調査地 | 大阪市平野区長吉川辺 3 丁目 | 343546 1353445 9 | ○ | | | | | | | | | | | | | | | | | ○ | | 大阪市文協 1997c | 発掘 |
| 270036 | 長原遺跡 91-21 次調査地 | 大阪市平野区長吉川辺 3 丁目 | 343552 1353440 9 | | | | | | | | | | ○ | | | | | | | | | | 大阪市文協 1997c | 発掘 |
| 270037 | 長原遺跡 91-30 次調査地 | 大阪市平野区長吉川辺 1 丁目 | 343553 1353412 | ○ | | | | | | | | | | | | | | | | | | | 大阪市文協 1997c | 発掘 |
| 270038 | 長原遺跡 91-8 次調査地 | 大阪市平野区長吉川辺 1 丁目 | 343542 1353408 11 | ○ | | | | | | | | | | | | | | | | | | | 大阪市文協 1997c | 発掘 |
| 270039 | 長原遺跡 92-10 次調査地 | 大阪市平野区長吉川辺 3 丁目 | 343548 1353446 9 | | | | | | | | | | ○ | ○ | | | | | | | | | 大阪市文協 1999d | 発掘 |
| 270040 | 長原遺跡 92-11 次調査地 | 大阪市平野区瓜破東 8 丁目 | 343551 1353346 9 | | | | | | | | | | ○ | | | | | | | | | | 大阪市文協 1999d | 発掘 |
| 270041 | 長原遺跡 92-9 次調査地 | 大阪市平野区長吉川辺 3 丁目 | 343551 1353442 10 | | | | | | | | | | | | | | | | | | ○ | | 大阪市文協 1999d | 発掘 |
| 270042 | 長原遺跡 93-34 次調査地 | 大阪市平野区長吉長原西 2 丁目 | 343607 1353358 8 | ○ | | | | | | | | | | | | | | | | | | | 大阪市文協 1999e | 発掘 |
| 270043 | 長原遺跡 93-4 次調査地 | 大阪市平野区長吉川辺 3 丁目 | 343549 1353441 9 | | | | | | | | | | ○ | | | | | | | | | | 大阪市文協 1999e | 発掘 |
| 270044 | 長原遺跡 94-18 次調査地 | 大阪市平野区長吉長原 4 丁目 | 343554 1353404 10 | ○ | | | | | | | | | | | | | | | | | | | 大阪市文協 1999f | 発掘 |
| 270045 | 長原遺跡 95-14 次調査地 | 大阪市平野区長吉長原西 2 丁目 | 343611 1353353 9 | ○ | | | | | | | | | | | | | | | | | | | 大阪市文協 2000a | 発掘 |
| 270046 | 長原遺跡 95-28 次調査地 | 大阪市平野区長吉長原西 4 丁目 | 343551 1353353 11 | ○ | | | | ○ | | | | | | | | | | | | | | | 大阪市文協 1996 | 発掘 |
| 270047 | 長原遺跡 95-41 次調査地 | 大阪市平野区長吉長原西 3 丁目 | 343608 1353352 9 | ○ | | | | | | | | | | | | | | | | | | | 大阪市文協 2000a | 発掘 |
| 270048 | 長原遺跡 95-72 次調査地 | 大阪市平野区長吉川辺 3 丁目 | 343543 1353446 11 | ○ | | | | | | | | | | ○ | | ○ | | | | | ○ | | 大阪市文協 1999i | 発掘 |
| 270049 | 長原遺跡 96-14・41 次調査地 | 大阪市平野区長吉長原 3 丁目 | 343607 1353411 9 | | | | | | | | | | ○ | | | | | | | | | | 大阪市文協 2001a | 発掘 |
| 270050 | 長原遺跡 96-32 次調査地 | 大阪市平野区長吉長原西 3 丁目 | 343607 1353357 7 | ○ | | | | | | | | | | | | | | | | | | | 大阪市文協 2001a | 発掘 |
| 270051 | 長原遺跡 96-79 次調査地 | 大阪市平野区六反 1 丁目 | 343633 1353447 5 | ○ | | | | | | | | | | | | | | | | | | | 大阪市文協 2000b | 発掘 |
| 270052 | 長原遺跡 97-12 次調査地 | 大阪市平野区長吉六反 1 丁目 | 343634 1353447 4 | ○ | | | | | | | | | | ○ | | ○ | | | | | ○ | | 大阪市文協 2000b | 発掘 |
| 270053 | 長原遺跡 97-18 次調査地 | 大阪市平野区長吉長原西 3 丁目 | 343605 1353352 10 | ○ | | | | | | | | | | | | | | | | | | | 大阪市文協 2001b | 発掘 |
| 270054 | 長原遺跡 97-29 次調査地 | 大阪市平野区長吉長原西 3 丁目 | 343606 1353400 9 | ○ | | | | | | | | | | | | | | | | | | | 大阪市文協 2001b | 発掘 |
| 270055 | 長原遺跡 97-31 次調査地 | 大阪市平野区長吉長原西 3 丁目 | 343609 1353401 10 | ○ | | | | | | | | | | | | | | | | | | | 大阪市文協 1999k | 発掘 |
| 270056 | 長原遺跡 97-52 次調査地 | 大阪市平野区長吉六反 1 丁目 | 343634 1353445 3 | ○ | | | | | | | | | | | | | | | | | | | 大阪市文協 2000b | 発掘 |
| 270057 | 長原遺跡 97-60 次調査地 | 大阪市平野区長吉長原西 3 丁目 | 343601 1353400 9 | ○ | | | | | | | | | | | | | | | | | | | 大阪市文協 2001b | 発掘 |
| 270058 | 長原遺跡 98-8 次調査地 | 大阪市平野区長吉長原西 3 丁目 | 343554 1353355 11 | ○ | | | | | | | | | | | | | | | | | | | 大阪市文協 2002a | 発掘 |
| 270059 | 長原遺跡 99-23 次調査地 | 大阪市平野区長吉長原西 3 丁目 | 343605 1353400 10 | ○ | | | | | | | | | | | | | | | | | | | 大阪市文協 1999h | 発掘 |
| 270060 | 長原遺跡 99-41 次調査地 | 大阪市平野区六反 2 丁目 | 343628 1353444 5 | ○ | | | | | | | | | | ○ | | | | | | | | | 大阪市文協 2002c | 発掘 |

| ID | 遺跡名 | 所在地 | 緯度 | 経度 | 標高 | ナイフ形石器 | 台形石器 | 斧形石器 | 剥片尖頭器 | 角錐状石器 | 槍先形尖頭器 | 両面調整石器 | 細石刃・細石核 | 神子柴型石斧 | 有茎尖頭器 | 掻器・削器 | 彫器 | 礫石 | 凹石 | 台石 | 礫器 | 草創期土器 | ブロック | 礫群・配石 | 炭化物集中 | 文献 | 調査歴 |
|---|---|---|---|---|---|---|---|---|---|---|---|---|---|---|---|---|---|---|---|---|---|---|---|---|---|---|
| 270061 | 長原遺跡 第 14 次調査地 | 大阪市平野区長吉川辺 3 丁目 | 343552 | 1353443 | 9 | ○ | | | | | | | | | | | | | | | | | ○ | | | 大阪市文協 1982 | 発掘 |
| 270062 | 長吉野山遺跡 | 大阪市平野区長吉長原西 3 丁目 | 343560 | 1353359 | 11 | | | | | | | | | | | | | | | | | | | | | 大阪市文協 1982/1984 | 発掘 |
| 270063 | 遠里小野遺跡 88-11 次調査地 | 大阪市住吉区遠里小野 2 丁目 | 343546 | 1352946 | 6 | ○ | | | | | | | | | | ○ | | | | | | | | | | 大阪市文協 1999g | 発掘 |
| 270064 | 住吉大社旧境内 | 大阪市住吉区住吉 2 丁目 | 343645 | 1352931 | 4 | | | | | | | | | | | | | | | | | | | | | 石神怡 1983 | 採集 |
| 270065 | 瓜破遺跡 01-17 次調査地 | 大阪市平野区瓜南 1 丁目 | 343552 | 1353305 | 6 | ○ | | | | | | | | | | | | | | | | | | | | 大阪市文協 2003b | 発掘 |
| 270066 | 瓜破遺跡 80-1 次調査地 | 大阪市平野区瓜破西 2 丁目 | 343605 | 1353260 | 4 | ○ | | | | | | | | | | | | | | | | | | | | 大阪市文協 2000d | 発掘 |
| 270067 | 瓜破遺跡 80-4 次調査地 | 大阪市平野区瓜破 1 丁目 | 343610 | 1353302 | 3 | ○ | | | | | | | | | | | | | | | | | | | | 大阪市文協 2000d | 発掘 |
| 270068 | 瓜破遺跡 86-11 次調査地 | 大阪市平野区瓜破 1 丁目 51 | 343556 | 1353337 | 10 | ○ | | | | | | | | | | | | | | | | | | | | 大阪市文協 2000d | 発掘 |
| 270069 | 瓜破遺跡 92-28 次調査地 | 大阪市平野区瓜破 5 丁目 | 343609 | 1353309 | 5 | ○ | | | | ○ | | | | | | | | | | | | | | | | 大阪市文協 2000d | 発掘 |
| 270070 | 瓜破遺跡 93-14 次調査地 | 大阪市平野区瓜破東 8 丁目 | 343606 | 1353351 | 10 | ○ | | | | | | | | | | | | | | | | | | | | 大阪市文協 1999e | 発掘 |
| 270071 | 瓜破北遺跡 04-1 次調査地 | 大阪市平野区瓜破西 1 丁目 | 343621 | 1353247 | 4 | ○ | | | | | | | | | | | | | | | | | | | | 大阪市文協 2006 | 発掘 |
| 270072 | 瓜破北遺跡 04-3 次調査地 | 大阪市平野区瓜破西 1 丁目 | 343621 | 1353250 | 3 | ○ | | | | | | | | | | | | | | | | | | | | 大阪市文協 2006 | 発掘 |
| 270073 | 山之内遺跡 05-2 次調査地 | 大阪市住吉区杉本町 3 丁目 | 343528 | 1353017 | 11 | ○ | | | | | | | | | | | | | | | | | | | | 大阪市文協 2006 | 発掘 |
| 270074 | 山之内遺跡 83-19 次調査地 | 大阪市住吉区山之内 4 丁目 | 343526 | 1353003 | 11 | ○ | | | | | | | | | | | | | | | | | | | | 大阪市文協 1998a | 発掘 |
| 270075 | 山之内遺跡 91-12 次調査地 | 大阪市住吉区浅香 1 丁目 7 | 343537 | 1353036 | 9 | | | | | | | | ○ | | | | | | ○ | | | | | | | 大阪市文協 1998a | 発掘 |
| 270076 | 山之内遺跡 92-38 次調査地 | 大阪市住吉区山之内 4 丁目 | 343530 | 1353007 | 10 | ○ | | | | | | | | | | | | | | | | | | | | 大阪市文協 1993b | 発掘 |
| 270077 | 山之内遺跡 92-9 次調査地 | 大阪市住吉区浅香 1 丁目 8 | 343536 | 1353040 | 9 | | | | | | | | | | | | | | | | | | | | | 大阪市文協 1998a | 発掘 |
| 270078 | 余部遺跡 | 堺市美原区北余部西 | 343225 | 1353236 | 45 | ○ | | | | | | | | | | | | | | | | | | | | 大阪府教委 1999a | 発掘 |
| 270079 | 大仙中町遺跡 | 堺市堺区大仙中町 | 343338 | 1352849 | 12 | ○ | | | | | | | | | ○ | ○ | | | | | | | | | | 堺市教委 1989b | 発掘 |
| 270080 | 大仙西町遺跡 | 堺市堺区大仙西町 4 丁 | 343350 | 1352820 | 7 | ○ | | | | | | | | | | | | | | | | | | | | 堺市教委 2001 | 発掘 |
| 270081 | 福田遺跡 | 堺市中区福田 | 343151 | 1353106 | 48 | ○ | | | | | | | | | | | | | | | | | | | | 大阪文 C 1994 | 発掘 |
| 270082 | 伏尾遺跡 | 堺市西区小代 | 343036 | 1352924 | 30 | ○ | | | | ○ | | | | | | | | | | | | | | | | 大阪府教委 1998/ 大阪府埋文協 1990b | 発掘 |
| 270083 | 土師遺跡 | 堺市中区深井北町 | 343233 | 1352936 | 20 | | | | | ○ | | | | | | | | | | | | | | | | 松藤和人 1991 | 採集 |
| 270084 | 土師南遺跡 | 堺市中区土師町 | 343220 | 1353030 | 26 | ○ | | | | | | | | | ○ | | | | | | | | | | | 堺市教委 1986 | 発掘 |
| 270085 | 日置荘遺跡 ( 余部地区 ) | 堺市美原区北余部 | 343225 | 1353251 | 44 | | | | | | | | | | ○ | | | | | | | | | | | 大阪文 C 1989b/ 大阪文 C 1995 | 発掘 |
| 270086 | 日置荘遺跡 ( 石池谷地区 ) | 堺市日置荘田中町 | 343203 | 1353159 | 42 | ○ | | | | | | | | | | | | | | | | | | | | 大阪文 C 1989b/ 大阪文 C 1995 | 発掘 |
| 270087 | 平井遺跡 ( 平井中学校 ) | 堺市中区平井 | 343103 | 1352952 | 28 | ○ | | | | | | | | | | ○ | | | | | | | | | | 堺市教委 1986 | 発掘 |
| 270088 | 平井遺跡 | 堺市中区平井 | 343123 | 1352950 | 30 | ○ | | | | | | | | | | ○ | | | | | | | | | | 大阪府埋文協 1988a | 発掘 |
| 270089 | 堀上町遺跡 | 堺市中区堀上町 | 343144 | 1352920 | 26 | ○ | | | | | | | | | | | | | | | | | | | | 堺市教委 1997 | 発掘 |
| 270090 | 今池遺跡 | 堺市北区新堀町 1 丁目 | 343441 | 1353032 | 11 | ○ | | | | | | | | | ○ | ○ | | | | | | | | | | 堺市教委 1988 | 発掘 |
| 270091 | 石原町遺跡 | 堺市東区石原町 | 343304 | 1353203 | 36 | ○ | | | | ○ | | | | | | | | | | | | | | | | 堺市教委 1989a | 発掘 |
| 270092 | 上池東遺跡 | 堺市南区片蔵 | 342858 | 1353039 | 66 | | | | | | | | | | | | | | | | | | | | | 大阪府教委 1974b | 発掘 |
| 270093 | 河原城遺跡 | 堺市美原区小平尾 | 343240 | 1353422 | 44 | | | | | | | | | | | | | | | | | | | | | 大阪府文研 C 1998 | 発掘 |
| 270094 | 小阪遺跡 | 堺市中区小阪 | 343106 | 1352928 | 30 | ○ | | | | | | | | | ○ | | | | | | | | | | | 大阪文 C 1992 | 発掘 |
| 270095 | 万崎池遺跡 | 堺市西区菱木 1 丁目 | 343041 | 1352839 | 27 | ○ | | | | | | | | | | | | | | | | | | | | 大阪文 C 1980 | 発掘 |
| 270096 | 南花田遺跡 | 堺市北区南花田町 | 343416 | 1353132 | 17 | ○ | | | | ○ | | | | | ○ | ○ | ○ | | ○ | | | | ○ | | | 大阪府教委 1987b/1988c/1990e/1992 | 発掘 |
| 270097 | 長曽根遺跡 | 堺市北区長曽根町 | 343347 | 1353043 | 22 | | | | | ○ | | | | | | | | | | | | | | | | 堺市教委 1996 | 発掘 |
| 270098 | 中百舌鳥遺跡 | 堺市北区中百舌鳥町 | 343327 | 1353007 | 23 | ○ | | | | | | | | | | | | | | | | | | | | 松藤和人 1991 | 採集 |
| 270099 | 西浦橋遺跡 | 堺市西区菱木 2 丁目 | 343041 | 1352818 | 23 | ○ | | | | | | | | | | | | | | | | | | | | 大阪文 C 1980 | 発掘 |
| 270100 | 野々井遺跡 | 堺市南区野々井 | 342944 | 1352848 | 40 | | | | | | | | | | ○ | | | | | | | | | | | 大阪府教委 1988a | 発掘 |
| 270101 | 野々井遺跡 | 堺市南区野々井 | 342945 | 1352843 | | | | | | | | | | | ○ | | | | | | | | | | | 松藤和人 1991 | 採集 |
| 270102 | 小角田遺跡 | 堺市中区陶器北 | 343056 | 1353129 | 72 | | | | | | | | | | ○ | | | | | | | | | | | 松藤和人 1991 | 採集 |
| 270103 | 真福寺遺跡 | 堺市美原区真福寺 | 343301 | 1353350 | 40 | ○ | | | | | | | | | | | | | | | | | | | | 大阪文 C 1997 | 発掘 |
| 270104 | 鈴の宮遺跡 | 堺市西区八田北町 | 343128 | 1352840 | 20 | ○ | | | | | | | | | | ○ | | | | | | | | | | 堺市教委 1984/ 堺市博 1985 | 発掘 |
| 270105 | 太井遺跡 第 1 地点 | 堺市美原区太井 | 343233 | 1353309 | 41 | ○ | ○ | | | ○ | | | | | ○ | ○ | | | | | | | | | | 大阪文 C 1987b/c/d | 発掘 |
| 270106 | 丹上遺跡 | 堺市美原区丹上 | 343317 | 1353359 | 38 | ○ | | | | | | | | | ○ | | | | | | | | | | | 大阪文 C 1989b/1995 | 発掘 |
| 270107 | 田園遺跡 | 堺市中区田園 | 343024 | 1353055 | 49 | ○ | | | | | | | | | | | | | | | | | | | | 堺市博 1985 | 採集 |
| 270108 | 陶器南遺跡 | 堺市中区陶器北 | 343054 | 1353136 | 69 | ○ | | | | | | | | | | | | | | | | | | | | 大阪府教委 2001d | 発掘 |
| 270109 | 辻之遺跡 | 堺市中区辻之 | 343045 | 1353050 | 55 | ○ | | | | | | | | | | | | | | | | | | | | 松藤和人 1991 | 採集 |
| 270110 | 四ツ池遺跡 | 堺市西区浜寺船尾町西 | 343240 | 1352731 | 8 | | | | | | | | | | | | | | | | | | | | | 堅田直 1969/1980 | 発掘 |
| 270111 | 畑遺跡 | 岸和田市畑町 | 342627 | 1352326 | 32 | ○ | | | | ○ | | | | | | | | | | | | | | | | 岸和田市史編纂委 1976 | 発掘 |
| 270112 | 上フジ遺跡 | 岸和田市三田町 | 342705 | 1352605 | 45 | ○ | | | | | | | | | | | | | | | | | | | | 大阪府埋文協 1989a | 発掘 |
| 270113 | 上松宮之遺跡 | 岸和田市上松町 | 342702 | 1352333 | 26 | ○ | | | | | | | | | | | | | | | | | | | | 岸和田市教委 1995 | 採集 |
| 270114 | 葛城山山頂遺跡 | 岸和田市塔原町 | 342054 | 1352603 | 850 | ○ | | | | | | | | | | | | | | | | | | | | 岸和田市史編纂委 1976 | 採集 |
| 270115 | 琴山遺跡 | 岸和田市尾生町琴山 | 342630 | 1352435 | 50 | ○ | | | | | | | | | | | | | | | | | | | | 岸和田市史編纂委 1976 | 採集 |
| 270116 | 黒石遺跡 Ⅳ区 | 岸和田市山直中町 | 342623 | 1352621 | 61 | | | | | | | | | | ○ | | | | | | | | | | | 大阪府埋文協 1990a | 発掘 |
| 270117 | 三田遺跡 | 岸和田市三田町 | 342723 | 1352557 | 39 | | | | | | | | | | | | | | | | | | | | | 大阪府埋文協 1987c | 発掘 |
| 270118 | 西山遺跡 | 岸和田市岡山町西山 | 342702 | 1352536 | 50 | ○ | | | | | | | | | | | | | | | | | | | | 岸和田市史編纂委 1976 | 発掘 |
| 270119 | 山ノ内遺跡 B 地点 | 岸和田市田治米町 | 342753 | 1352531 | 28 | | | | | ○ | | | | | | | | | | | | | | | | 大阪府埋文協 1988b | 発掘 |
| 270120 | 麻田藩陣屋跡 | 豊中市蛍池中町 3 丁目 | 344739 | 1352656 | 23 | ○ | | | | | | | | | | | | | | | | | | | | 大阪府文 C 2002 | 発掘 |
| 270121 | 蛍池北遺跡 | 豊中市蛍池北町 3 丁目 | 344759 | 1352634 | 30 | ○ | | | | | | | | | | | | | | | | | | | | 蛍池北遺跡調査団 1995 | 発掘 |
| 270122 | 蛍池西遺跡 | 豊中市蛍池西町 2 丁目 | 344733 | 1352638 | 14 | ○ | | | | | | | | | | | | | | | | | | | | 豊中市教委 1988/1988 | 発掘 |
| 270123 | 箕輪遺跡 | 豊中市箕輪 3 丁目 | 344711 | 1352659 | 12 | ○ | | | | | | | | | | | | | | | | | | | | 松藤和人 1991 | 発掘 |
| 270124 | 大塚古墳 | 豊中市中桜塚 3 丁目 | 344645 | 1352816 | 23 | ○ | | | | | | | | | | | | | | | | | | | | 豊中市教委 1987 | 発掘 |
| 270125 | 柴原遺跡 | 豊中市柴原町 2 丁目 | 344757 | 1352741 | 38 | ○ | | | | | | | | | | | | | | | | | | | | 豊中市教委 1985 | 発掘 |
| 270126 | 内田遺跡 | 豊中市柴原町 3 丁目 | 344814 | 1352747 | 47 | ○ | | | | | | | | | | | | | | | | | | | | 大阪府文研 C 1997a | 発掘 |
| 270127 | 伊居太神社参道遺跡 | 池田市綾羽 2 丁目 | 344946 | 1352532 | 32 | ○ | | | | | | | | | | | | | | | | | | | | 大下明 1987 | 採集 |
| 270128 | 神田北遺跡 | 池田市神田 1 丁目 | 344852 | 1352552 | 22 | | | | | | | | | | | | | | | | | | | | | 松藤和人 1991 | 採集 |
| 270129 | 宮の前遺跡 | 池田市石橋 4 丁目 | 344803 | 1352643 | 32 | ○ | | | | | | | | | | | | | | | | | | | | 橋本正幸 1977 | 採集 |
| 270130 | 宮の前西遺跡 | 池田市空港 1 丁目 | 344749 | 1352629 | 18 | | | | | | | | | | | | | | | | | | | | | 松藤和人 1991 | 採集 |
| 270131 | 片山公園遺跡 | 吹田市出口町 | 344552 | 1353058 | 23 | | | | | | ○ | | | | | | | | | | | | | | | 吹田市教委 2001 | 発掘 |
| 270132 | 吉志部遺跡 | 吹田市岸部北 1 丁目 | 344645 | 1353140 | 26 | ○ | | | | | | | | | ○ | ○ | | | ○ | ○ | ○ | | ○ | ○ | | 秋枝芳 1974/ 吹田市教委 2001 | 発掘 |
| 270133 | 吉志部瓦窯跡 | 吹田市岸部北 4 丁目 | 344700 | 1353151 | 24 | ○ | | | | | | | | | | ○ | | | | | | | | ○ | | 吹田市教委 1982 | 採集 |
| 270134 | 目俵遺跡 | 吹田市目俵町 1 | 344559 | 1353153 | 5 | ○ | | | | ○ | | | | | | | | | | | | | | | | 吹田市教委 1999/2001 | 発掘 |
| 270135 | 中ノ坪遺跡 | 吹田市岸部南 3 丁目 | 344620 | 1353225 | 5 | | | | | | | | | | ○ | | | | | | | | | | | 吹田市教委 2001 | 発掘 |
| 270136 | 七尾瓦窯跡 | 吹田市岸部北 5 丁目 | 344704 | 1353203 | 18 | | | | | | | | | | ○ | | | | | | | | | | | 吹田市教委 2001 | 発掘 |
| 270137 | 高城遺跡 | 吹田市高城町 | 344542 | 1353148 | 5 | ○ | | | | | | | | | | | | | | | | | | | | 吹田市教委 2001 | 発掘 |
| 270138 | 垂水遺跡 | 吹田市垂水町 1 丁目 | 344603 | 1353015 | 40 | ○ | | | | | | | | | | | ○ | | | | | | | | | 網干善教 1982/ 吹田市教委 2001 | 発掘 |
| 270139 | 弁天山遺跡 A 地点 | 高槻市南平台 2 丁目 | 345126 | 1353530 | 60 | | | | | | | | | | ○ | | | | | | | | | | | 高槻市教委 1976 | 採集 |
| 270140 | 弁天山遺跡 B 地点 | 高槻市南平台 3 丁目 | 345124 | 1353532 | 57 | | | | | | | | | | | | | | | | | | | | | 辻本充彦 1977 | 採集 |
| 270141 | 弁天山遺跡 C 地点 | 高槻市南平台 3 丁目 | 345130 | 1353520 | 86 | ○ | | | | | | | | | | | | | | | | | | | | 辻本充彦 1977 | 採集 |
| 270142 | 弁天山遺跡 D 地点 | 高槻市南平台 5 丁目 | 345140 | 1353521 | 69 | | | | | | | | | | | ○ | | | | | | | | | | 辻本充彦 1977 | 採集 |
| 270143 | 郡家本町遺跡 91-1 地区 | 高槻市郡家本町 | 345121 | 1353555 | 30 | | | | | | | | | | | ○ | | | | | | | | | | 高槻市教委 1992 | 発掘 |
| 270144 | 郡家本町遺跡 | 高槻市郡家本町 | 345122 | 1353555 | 30 | ○ | | | | ○ | | | | | | ○ | | | | | | | | | | 辻本充彦 1977 | 採集 |
| 270145 | 郡家今城遺跡 A 地点・2000 年調査区 | 高槻市氷室町 1 丁目 | 345055 | 1353539 | 18 | | | | | | | | | | | | | | | | | | | | | 高槻市教委 2001 | 発掘 |
| 270146 | 郡家今城遺跡 A 地点 | 高槻市今城町 | 345051 | 1353547 | 19 | ○ | | | | | | | | | | | | | | | | | | | | 高槻市教委 1976/1994 | 発掘 |
| 270147 | 郡家今城遺跡 B 地点 | 高槻市今城町 | 345045 | 1353544 | 19 | ○ | | | | | | | | | | ○ | | | | | | | | | | 高槻市教委 1976 | 発掘 |
| 270148 | 郡家今城遺跡 C 地点 | 高槻市今城町 | 345045 | 1353546 | 19 | ○ | | | | | | | | | | ○ | ○ | | | | | | | ○ | | 高槻市教委 1978 | 発掘 |
| 270149 | 郡家川西遺跡 A 地点 | 高槻市川西町 | 345059 | 1353615 | 15 | ○ | | | | | | | | | | | | | | | | | | | | 大阪府教委 1973/ 原口正三 1973 | 発掘 |
| 270150 | 郡家川西遺跡 B 地点 | 高槻市川西町 | 345053 | 1353611 | 17 | ○ | | | | | | | | | | | | | | | | | | | | 高槻市教委 1976 | 発掘 |
| 270151 | 郡家川西遺跡 C 地点 | 高槻市川西町 | 345114 | 1353553 | 17 | ○ | | | | | | | | | | | | | | | | | | | | 大阪府教委 1973 | 発掘 |
| 270152 | 郡家川西遺跡 H 地点 | 高槻市郡家新町 | 345059 | 1353601 | 16 | | | | | ○ | | | | | | ○ | | | | | | | ○ | | | 高槻市教委 1979 | 発掘 |

| ID | 遺跡名 | 所在地 | 緯度　経度　標高 | ナイフ形石器 | 台形石器 | 斧形石器 | 剥片尖頭器 | 角錐状石器 | 槍先形尖頭器 | 両面調整石器 | 細石刃・細石核 | 神子柴型石斧 | 有茎尖頭器 | 掻器・削器 | 彫器 | 砥石 | 叩石 | 台石 | 礫器 | 草創期土器 | ブロック | 礫群・配石 | 炭化物集中 | 文献 | 調査歴 |
|---|---|---|---|---|---|---|---|---|---|---|---|---|---|---|---|---|---|---|---|---|---|---|---|---|---|
| 270153 | 土室遺跡 | 高槻市上土室町１丁目 | 345114 1353454 65 | ○ | | | | | | | | | | | | | | | | | | | 免山篤 1971 | 採集 |
| 270154 | 氷室遺跡 | 高槻市氷室町２丁目 | 345055 1353529 26 | | | | | | | | | | | | | | | | | | | | 高槻市教委 1976 | 採集 |
| 270155 | 今城塚遺跡 | 高槻市部家新町 | 345102 1353543 21 | | | | | | | | | | | | | | | | | | | | 高槻市教委 1976 | 採集 |
| 270156 | 伊勢寺遺跡 | 高槻市奥天神町１丁目 | 345138 1353707 40 | ○ | | | | ○ | | | | | | | | | | | | | | | 高槻市教委 1976/ 原口正三 1973 | 採集 |
| 270157 | 慈願寺山遺跡 | 高槻市月見町 | 345134 1353642 60 | ○ | | | | | | | | | | | | | | | | | | | 高槻市教委 1976/ 原口正三 1973 | 採集 |
| 270158 | 狐塚遺跡 | 高槻市郡家新町 | 345107 1353544 23 | | | | | | | | | | | ○ | | | | | | | | | 松藤和人 1991 | 採集 |
| 270159 | 宮田遺跡 | 高槻市宮田町３丁目 | 345043 1353535 20 | | | | | | | | | | | | | | | | | | | | 高槻市教委 1975 | 採集 |
| 270160 | 皇子塚遺跡 | 高槻市氷室町５丁目 | 345125 1353509 52 | | | | | | | | | | ○ | | | | | | | | | | 高槻市教委 1976 | 採集 |
| 270161 | 大塚西遺跡 | 高槻市大塚町４丁目 | 344911 1353743 9 | | | | | | | | | | | | | | | | | | | | 泉南市教委 1988 | 採集 |
| 270162 | 新池遺跡 | 高槻市上土室３丁目 | 345115 1353451 46 | ○ | | | | | | | | | | | | | | | | | | | 高槻市立埋文 C1999 | 発掘 |
| 270163 | 闘鶏山遺跡 A 地点 | 高槻市上土室２丁目 | 345115 1353503 70 | ○ | | | | | | | | | | | | | | | | | | | 辻本充彦 1977 | 採集 |
| 270164 | 塚原遺跡 A 地点 | 高槻市塚原３丁目 | 345118 1353407 55 | ○ | | | | | | | | | | ○ | ○ | | | | | | | | 高槻市教委 1976 | 採集 |
| 270165 | 塚原遺跡 B 地点 | 高槻市塚原３丁目 | 345117 1353411 52 | ○ | | ○ | | | | | | | ○ | ○ | | | | | | | | | 辻本充彦 1977 | 採集 |
| 270166 | 津之江南遺跡 98-1 地区 | 高槻市津之江北町 | 345036 1353625 11 | ○ | | | | | | | | | | | | | | | | | | | 高槻市教委 1999 | 発掘 |
| 270167 | 津之江南遺跡 | 高槻市津之江北町 | 345037 1353617 10 | ○ | | | | | | | | | | | | | | | | | ○ | | 高槻市教委 1976 | 発掘 |
| 270168 | 地蔵堂遺跡 | 貝塚市地蔵堂 | 342539 1352114 26 | ○ | | | | | | | | | | | | | | | | | | | 貝塚市教委 1988 | 発掘 |
| 270169 | 海岸寺山遺跡 | 貝塚市半田 | 342603 1352245 50 | | | | | | | | | | | | | | | | | | | | 貝塚市教委 1986/ 松藤和人 1991 | 発掘 |
| 270170 | 王子遺跡 | 貝塚市地蔵堂 | 342534 1352119 27 | ○ | | | | | | | | | | ○ | | | | | | | | | 松藤和人 1991 | 発掘 |
| 270171 | 沢城跡 | 貝塚市沢 | 342607 1352041 10 | | | | | | | | | | | | | | | | | | | | 貝塚市教委 1999 | 発掘 |
| 270172 | 脇浜遺跡 | 貝塚市脇浜３丁目 | 342635 1352053 4 | ○ | | | | | | | | | | | | | | | | | | | 大阪府埋文協 1986 | 発掘 |
| 270173 | 出屋敷遺跡 | 枚方市山田池南町 | 344919 1354124 50 | ○ | | | | | | | | | | | | | | | | | | | 松藤和人 1978 | 採集 |
| 270174 | 藤阪宮山遺跡 | 枚方市藤阪天神町 | 344858 1354219 67 | ○ | | | | | | | | | | ○ | | | | | | | ○ | ○ | 桑原武志・久保弘幸 1987 | 発掘 |
| 270175 | 藤阪東遺跡 | 枚方市藤阪中町 | 344922 1354226 60 | ○ | | | | ○ | | | | | | | | | | | | | | | 枚方市調査会 2005 | 発掘 |
| 270176 | 藤阪南遺跡 | 枚方市藤阪南町１丁目 | 344859 1354157 45 | ○ | | | | | | | | | ○ | | | | | | | | | | 瀬川芳則・宇治田和生 1985 | 採集 |
| 270177 | 藤田土井山遺跡 | 枚方市茄子作北町 | 344719 1353951 37 | | | | | | ○ | | | | | | | | | | | | | | 瀬川芳則・宇治田和生 1985 | 採集 |
| 270178 | 船橋遺跡 | 枚方市船橋本町１丁目 | 345113 1354049 13 | | | | | | | | | | | | | | | | | | | | 枚方市調査会 1996 | 発掘 |
| 270179 | 星丘遺跡 | 枚方市星丘４丁目 | 344830 1354023 30 | ○ | | | | ○ | | | | | | | | | | | | | | | 枚方市調査会 1988 | 発掘 |
| 270180 | 星丘西遺跡 | 枚方市宮之阪４丁目 | 344839 1353931 30 | ○ | | | | ○ | | | | | | | | | | | | | | | 枚方市調査会 1988 | 発掘 |
| 270181 | 北山遺跡 | 枚方市北山１丁目 | 345012 1354149 70 | ○ | | | | | | | | | | | | | | | | | | | 高槻市教委 1979/ 藤野勝弥 1940 | 採集 |
| 270182 | 交北城ノ山遺跡 | 枚方市交北２丁目 | 344948 1354036 22 | ○ | | | | | | | | | | ○ | | | | | | | | | 桑原武志 1987 | 発掘 |
| 270183 | 樟葉東遺跡 | 枚方市北楠葉町 | 345213 1354060 23 | ○ | | | | ○ | ○ | | | | ○ | ○ | | | | | | | ○ | | 瀬川芳則・宇治田和生 1985 | 発掘 |
| 270184 | 村野遺跡 | 枚方市村野本町 | 344813 1354012 30 | ○ | | | | | | | | | | | | | | | | | | | 瀬川芳則・宇治田和生 1985 | 採集 |
| 270185 | 小倉東遺跡 | 枚方市小倉東町 | 345004 1354008 20 | | | | | ○ | | | | | | | | | | | | | | | 枚方市調査会 1988/2001 | 発掘 |
| 270186 | 招提中町遺跡 | 枚方市東牧野町 | 345016 1354041 20 | ○ | | | | | | | | | | | | | | | | | | | 大阪府教委 2002 | 採集 |
| 270187 | 田口山遺跡 | 枚方市田口山３丁目 | 344937 1354149 60 | ○ | | | | | | | | | | | | | | | | | | | 枚方市調査会 1988 | 発掘 |
| 270188 | 津田三ツ池遺跡 | 枚方市津田東町１丁目 | 344844 1354233 60 | ○ | | | | ○ | | | | | | ○ | | | | | | | | | 片山長三 1967/ 松藤和人 1978 | 採集 |
| 270189 | 津田トッパナ遺跡 | 枚方市津田北町２丁目 | 344845 1354213 55 | ○ | | | | | | | | | | | | | | | | | | | 枚方市調査会 1988 | 発掘 |
| 270190 | 津田城 | 枚方市津田 | 344808 1354226 85 | | | | | | | | | | ○ | | | | | | | | | | 枚方市調査会 1988 | 発掘 |
| 270191 | 淀川河床その１ | 枚方市磯島 | 344930 1353841 6 | ○ | | | | | | | | | | | | | | | | | | | 松藤和人 1991 | 採集 |
| 270192 | 淀川河床その２ | 枚方市下島 | 345060 1353936 6 | | | | | | | | | | | | | | | | | | | | 松藤和人 1991 | 採集 |
| 270193 | 安威遺跡 | 茨木市南安威１丁目 | 345038 1353350 22 | | | | | | ○ | | | | ○ | | | | | | | | | | 高槻市教委 1976 | 採集 |
| 270194 | 東奈良遺跡 | 茨木市東奈良３丁目 | 344804 1353401 8 | ○ | | | | | | | | | | | | | | | | | | | 大阪府教委 1990b | 発掘 |
| 270195 | 継体陵北遺跡 | 茨木市太田２丁目 | 345043 1353436 26 | ○ | | | | | | | | | | | | | | | | | | | 辻本充彦 1977 | 採集 |
| 270196 | 郡遺跡 | 茨木市上穂積４丁目 | 344950 1353337 20 | ○ | | | | | | | | | | | | | | | | | | | 高槻市教委 1976 | 採集 |
| 270197 | 宿久庄遺跡 | 茨木市宿久庄１丁目 | 345026 1353229 37 | ○ | | | | | | | | | | | | | | | | | | | 飯島正明 1988/ 辻本充彦 1977 | 採集 |
| 270198 | 耳原遺跡 | 茨木市耳原２丁目 | 345019 1353350 19 | ○ | | | | | | | | | | | | | | | | | | | 飯島正明 1988 | 採集 |
| 270199 | 大中遺跡 | 茨木市泉原 | 345310 1353143 295 | ○ | | | | | | | | | | | | | | | | | | | 大阪府文研 C 1999a | 発掘 |
| 270200 | 田中代遺跡 | 茨木市佐保 | 345157 1353155 130 | ○ | | | | | | | | | | | | | | | | | | | 大阪府文研 C 1999a | 発掘 |
| 270201 | 恩智遺跡 | 八尾市恩智中町３丁目 | 343628 1353749 20 | | | | | | | | | | | | | | | | | | | | 米田敏幸・佐藤良二 1982 | 採集 |
| 270202 | 恩智神社裏山遺跡 | 八尾市恩智中町５丁目 | 343625 1353816 72 | ○ | | | | | | | | | | | | | | | | | | | 加藤悠爾・松田浩・佐藤良二 1987 | 採集 |
| 270203 | 八尾南遺跡 第１地点 | 八尾市若林町１丁目 | 343552 1353451 10 | | | | | | | | | | | | | | | | | | | | 原田昌則・長屋幸二ほか 1989 | 発掘 |
| 270204 | 八尾南遺跡 第２地点 | 八尾市若林町１丁目 | 343550 1353451 10 | ○ | | | | | | | | | ○ | ○ | | | | | | | ○ | | 原田昌則・長屋幸二ほか 1989 | 発掘 |
| 270205 | 八尾南遺跡 第３地点 | 八尾市太田３丁目 | 343534 1353513 10 | ○ | | | | ○ | | | | | | ○ | | | | | | | ○ | | 大阪府教委 1989 | 発掘 |
| 270206 | 八尾南遺跡 第４地点 | 八尾市若林町１丁目 | 343548 1353451 10 | | | | | | | | | | | | | | | | | | | | 原田昌則・長屋幸二ほか 1989 | 発掘 |
| 270207 | 八尾南遺跡 第５地点 | 八尾市若林町１丁目 | 343548 1353460 10 | | | | | | | | | | | | | | | | | | | | 原田昌則・長屋幸二ほか 1989 | 発掘 |
| 270208 | 八尾南遺跡 第６地点 | 八尾市若林町 | 343548 1353548 10 | ○ | | | | ○ | | | | | | ○ | | | | | | | ○ | | 大阪府教委 1993b | 発掘 |
| 270209 | 檀波羅遺跡 | 泉佐野市中庄 | 342426 1351934 9 | | | | | | | | | | | | | | | | | | | | 泉佐野市史編さん委 2006 | 採集 |
| 270210 | 日根野遺跡 | 泉佐野市日根野 | 342237 1351953 40 | ○ | | | | | | | | | ○ | | | | | | | | | | 泉佐野市史編さん委 2006 | 発掘 |
| 270211 | 井原池遺跡 | 泉佐野市市場南１丁目 | 342414 1351932 21 | ○ | | | | | | | | | | | | | | | | | | | 泉佐野市史編さん委 2006 | 採集 |
| 270212 | 湊遺跡 81-4 区 | 泉佐野市湊４丁目 | 342508 1351937 5 | ○ | | | | | | | | | | | | | | | | | | | 泉佐野市史編さん委 2006 | 発掘 |
| 270213 | 湊遺跡 92-2 区 | 泉佐野市中庄 | 342447 1351955 12 | ○ | | | | | | | | | | | | | | | | | | | 泉佐野市史編さん委 2006 | 発掘 |
| 270214 | 宮ノ前遺跡 | 泉佐野市日根野 | 342251 1352017 47 | ○ | | | | | | | | | ○ | | | | | | | | | | 泉佐野市史編さん委 2006 | 採集 |
| 270215 | 長滝遺跡 | 泉佐野市長滝 | 342326 1351910 25 | ○ | | | | | | | | | ○ | | | | | | | | | | 大阪府文研 C 1996 | 発掘 |
| 270216 | 中嶋遺跡 | 泉佐野市日根野 | 342322 1351955 37 | ○ | | | | | | | | | | | | | | | | | | | 泉佐野市史編さん委 2006 | 採集 |
| 270217 | 三軒屋遺跡 79-1 区 | 泉佐野市三軒屋 | 342241 1351844 20 | | | | | | | | | | ○ | | | | | | | | | | 泉佐野市史編さん委 2006 | 発掘 |
| 270218 | 三軒屋遺跡 87-7 区 | 泉佐野市三軒屋 | 342245 1351839 24 | ○ | | | | | | | | | | | | | | | | | | | 泉佐野市史編さん委 2006 | 発掘 |
| 270219 | 三軒屋遺跡 89-5 区 | 泉佐野市三軒屋 | 342260 1351845 20 | | | | | ○ | | | | | | | | | | | | | | | 泉佐野市史編さん委 2006 | 発掘 |
| 270220 | 上町東遺跡 00-1 区 | 泉佐野市旭町 | 342450 1351923 10 | ○ | | | | | | | | | | | | | | | | | | | 泉佐野市教委 2002 | 発掘 |
| 270221 | 上町東遺跡 | 泉佐野市上町１丁目 | 342432 1351916 14 | ○ | | | | | | | | | | | | | | | | | | | 泉佐野市史編さん委 2006 | 採集 |
| 270222 | 安松遺跡 | 泉佐野市安松 | 342355 1351851 17 | ○ | | | | | | | | | | | | | | | | | | | 大阪府文研 C 1996 | 発掘 |
| 270223 | 安松田遺跡 | 泉佐野市東羽倉崎町 | 342357 1351814 7 | ○ | | | | | | | | | | | | | | | | | | | 大阪府教委 2005b | 発掘 |
| 270224 | 嶽山遺跡 | 富田林市龍泉 | 342731 1353554 130 | ○ | | | | | | | | | | | | | | | | | | | 富田林市教委 1981 | 発掘 |
| 270225 | 喜志遺跡 | 富田林市木戸山町 | 343132 1353643 50 | | | | | | | | | | | | | | | | | | | | 大阪府教委 1980a | 発掘 |
| 270226 | 喜志西遺跡 | 富田林市喜志町３丁目 | 343123 1353629 53 | ○ | | | | | | | | | | ○ | | | | | | | | | 大阪府教委 1988b | 発掘 |
| 270227 | 中野遺跡 | 富田林市中野町西 | 343036 1353611 63 | ○ | | | | | | | | | | | | | | | | | | | 富田林市教委 1982 | 発掘 |
| 270228 | 中野北遺跡 | 富田林市中野町３丁目 | 343060 1353631 57 | ○ | | | | | | | | | | | | | | | | | | | 大阪府教委 2005a | 発掘 |
| 270229 | 新家遺跡 | 富田林市新家 | 342930 1353512 84 | ○ | | | | | | | | | ○ | | | | | | | | | | 大阪府教委 1981a | 発掘 |
| 270230 | 谷川遺跡 | 富田林市谷川町 | 342952 1353555 63 | | | | | | ○ | | | | | | | | | | | | | | 大阪府教委 1995 | 発掘 |
| 270231 | 伝寝屋長者屋敷跡 | 寝屋川市寝屋 | 344609 1353937 43 | ○ | | | | | | | | | | | | | | | | | | | 瀬川芳則 1998/ 寝屋川市教委 1980/1981 | 発掘 |
| 270232 | 寝屋東遺跡 その２ | 寝屋川市寝屋 | 344618 1353935 31 | | | | | | | | | | | | | | | | | | | | 大阪府文 C 2003a | 発掘 |
| 270233 | 讃良川遺跡 | 寝屋川市小路 | 344501 1353826 11 | ○ | | | | | | | | | | | | | | | | | | | 松藤和人 1991 | 採集 |
| 270234 | 高宮遺跡 | 寝屋川市高宮 | 344516 1353823 25 | ○ | | | | | | | | | | | | | | | | | | | 大阪府文研 C 2005b/ 瀬川芳則 1998 | 発掘 |
| 270235 | 太秦遺跡 | 寝屋川市太秦 | 344528 1353842 46 | ○ | | | | | | | | | | | | | | | | | | | 瀬川芳則 1998 | 採集 |
| 270236 | 三日市遺跡 | 河内長野市中片添町 | 342608 1353417 123 | ○ | | | | | | | | | | | | | | | | | | | 三日市遺跡調査会 1988 | 発掘 |
| 270237 | 高木遺跡 | 河内長野市日野 | 342553 1353250 130 | | | | | | | | | | | | | | | | | | | | 松藤和人 1991 | 採集 |
| 270238 | 高向遺跡 | 河内長野市高向 | 342632 1353306 139 | ○ | | | | | | | | | | | | | | | | | | | 大阪府埋文協 1989b | 発掘 |
| 270239 | 観音寺遺跡 | 松原市立部２丁目 | 343355 1353353 30 | | | | | | | | | | | | | | | | | | | | 大阪府文研 C 2002a | 発掘 |
| 270240 | 岡２丁目遺跡 | 松原市岡２丁目 | 343352 1353319 31 | ○ | | | | | | | | | | | | | | | | | | | 大阪府教委 1988a | 発掘 |
| 270241 | 大和川今池遺跡 | 松原市天美西 | 343526 1353127 9 | | | | | | | | | | | | | | | | | | | | 大和川・今池遺跡調査会 1981 | 発掘 |
| 270242 | 中垣内遺跡 | 大東市中垣内５丁目 | 344213 1353831 7 | ○ | | | | | | | | | | | | | | | | | | | 松藤和人 1991 | 採集 |
| 270243 | 伯太北遺跡 | 和泉市伯太町 | 342949 1352600 14 | ○ | | | | | | | | | ○ | | | | | | | | | | 松藤和人 1991 | 採集 |
| 270244 | 観音寺山遺跡 | 和泉市弥生町３丁目 | 342816 1352645 64 | | | | | ○ | | | | | | | | | | | | | | | 同志社大学歴史資料館 1999 | 発掘 |

| ID | 遺跡名 | 所在地 | 緯度　経度　標高 | ナイフ形石器 | 台形石器 | 斧形石器 | 剥片尖頭器 | 角錐状石器 | 槍先形尖頭器 | 両面調整石器 | 細石刃・細石核 | 神子柴型石斧 | 有茎尖頭器 | 掻器・削器 | 彫器 | 砥石 | 叩石 | 台石 | 礫器 | 草創期土器 | ブロック | 礫群・配石 | 炭化物集中 | 文献 | 調査歴 |
|---|---|---|---|---|---|---|---|---|---|---|---|---|---|---|---|---|---|---|---|---|---|---|---|---|---|
| 270245 | 大床遺跡 | 和泉市大野町 | 342352 1352815　190 | ○ | | | | | | | | | | ○ | | | | | | | | | | 松藤和人 1991 | 採集 |
| 270246 | 信太山遺跡 | 和泉市小野町 | 342914 1352755　69 | ○ | | | | | | | | | | | | | | | | | | | | 大阪府埋文協 1987b | 発掘 |
| 270247 | 和気遺跡 | 和泉市和気町 4 丁目 | 342836 1352545　24 | | | | | | | | | | | | | | | | | | | | | 和気遺跡調査会 1979 | 発掘 |
| 270248 | 万町北遺跡 | 和泉市万町 | 342745 1352732　62 | ○ | | | | ○ | | | | | | ○ | | | | | | | | | | 和泉丘陵内調査会 1983/1986 | 採集 |
| 270249 | 粟生間谷遺跡 | 箕面市彩都粟生南 2 丁目 | 345044 1353113　70 | ○ | | | | ○ | | | | | ○ | ○ | | | | | | | ○ | ○ | | 大阪府文研 C 2003 | 発掘 |
| 270250 | 稲遺跡 | 箕面市稲 2 丁目 | 344923 1352841　59 | | | | | | | | | | | | | | | | | | | | | 飯島正明 1988/1989 | 採集 |
| 270251 | 稲田遺跡 | 箕面市坊島 5 丁目 | 345014 1352915　98 | | | | | | | | | | | ○ | | | | | | | | | | 飯島正明 1988/1989 | 採集 |
| 270252 | 唐池遺跡 | 箕面市坊島 1 丁目 | 344951 1352841　80 | ○ | | | | | | | | | | | | | | | | | | | | 飯島正明 1988/1989 | 採集 |
| 270253 | 宮ノ原遺跡 | 箕面市外院 2 丁目 | 345025 1353001　98 | ○ | | | | ○ | | | | | | | | | | | | | | | | 飯島正明 1989a/1989b | 採集 |
| 270254 | 新稲遺跡 | 箕面市新稲 6 丁目 | 344951 1352710　100 | ○ | | | | | | | | | | | | | | | | | | | | 飯島正明 1988/1989 | 採集 |
| 270255 | 西ノ口遺跡 | 箕面市坊島 5 丁目 | 345014 1352916　97 | | | | | | | | | | | ○ | | | | | | | | | | 飯島正明 1988/1989 | 採集 |
| 270256 | 奥遺跡 | 箕面市粟生間谷西 4 丁目 | 345051 1353019　107 | | | | | | | | | | ○ | | | | | | | | | | | 大阪府文研 C 2003 | 発掘 |
| 270257 | 桜池遺跡 | 箕面市新稲 5 丁目 | 344917 1352849　68 | ○ | | | | | | | | | | | | | | | | | | | | 飯島正明 1988/1989 | 採集 |
| 270258 | 瀬川遺跡 | 箕面市瀬川 4 丁目 | 344841 1352716　43 | | | | | | | | | | | | | | | | | | | | | 飯島正明 1988/1989 | 採集 |
| 270259 | 芝遺跡 | 箕面市萱野 3 丁目 | 344941 1352858　69 | | | | | ○ | | | | | | | | | | | | | | | | 飯島正明 1987 | 採集 |
| 270260 | 安堂遺跡 | 柏原市安堂町 | 343450 1353749　24 | ○ | | | | | | | | | | | | | | | | | | | | 大塚淳子・桑野一幸 1990 | 採集 |
| 270261 | 船橋遺跡 | 柏原市古町 | 343454 1353711　20 | ○ | | | | | | | | | | | | | | | | | | | | 塩見勇・福岡澄男 1977 | 採集 |
| 270262 | 勝松山遺跡 | 柏原市旭ヶ丘 1 丁目 | 343356 1353753　70 | | | | | | | | | | | | | | | | | | | | | 柏原市史編纂委 1973/1975 | 採集 |
| 270263 | 高尾山遺跡 | 柏原市安堂町 | 343455 1353815　149 | ○ | | | | | | | | | | | | | | | | | | | | 藤野勝弥 1940 | 採集 |
| 270264 | 玉手山遺跡 | 柏原市玉手町 | 343408 1353750　36 | ○ | | | | | | | | | | | | | | | | | | | | 柏原市教委 1983 | 発掘 |
| 270265 | 田辺遺跡 | 柏原市田辺 2 丁目 | 343333 1353834　43 | | | | | | | | | | | | | | | | | | | | | 大塚淳子・桑野一幸 1990 | 採集 |
| 270266 | 田辺北遺跡 | 柏原市田辺 1 丁目 | 343339 1353832　43 | | | | | | | | | | | | | | | | | | | | | 大阪府教委 1990d | 発掘 |
| 270267 | 石万尾遺跡 第 1 地点 | 羽曳野市飛鳥 | 343216 1353903　219 | ○ | | | | | | | | | | | | | | | | | | | | 同志社大学旧石器文化談話会 1974 | 採集 |
| 270268 | 石万尾遺跡 第 2 地点 | 羽曳野市飛鳥 | 343228 1353926　160 | | | | | | | | | | | | | | | | | | | | | 松藤和人 1982 | 採集 |
| 270269 | 穴ケ谷遺跡 A 地点 | 羽曳野市飛鳥 | 343207 1353831　68 | | | | | | | | | | | | | | | | | | | | | 有本雅己 1983/ 松藤和人 1982 | 採集 |
| 270270 | 穴ケ谷遺跡 B 地点 | 羽曳野市飛鳥 | 343208 1353834　73 | | | | | | | | | | | | | | | | | | | | | 松藤和人 1982 | 採集 |
| 270271 | 穴ケ谷遺跡 C 地点 | 羽曳野市飛鳥 | 343206 1353837　83 | | | | | | | ○ | | | | | | | | | | | | | | 有本雅己 1983/ 松藤和人 1982 | 採集 |
| 270272 | 飛鳥戸神社遺跡 | 羽曳野市飛鳥宮ノ後 | 343207 1353819　58 | ○ | | | | | | | | | | | | | | | | | | | | 高山正久 1981 | 採集 |
| 270273 | 茶山遺跡 | 羽曳野市誉田 7 丁目 | 343347 1353651　24 | | | | | | | | | | | | | | | | | | | | | 大阪府教委 1990d | 発掘 |
| 270274 | 屯鶴峯遺跡 第 1 地点 | 羽曳野市飛鳥 | 343230 1353935　117 | ○ | | | | | ○ | ○ | | | | ○ | | | | | | | | | | 同志社大学旧石器文化談話会 1974 | 発掘 |
| 270275 | 屯鶴峯遺跡 第 2 地点 | 羽曳野市飛鳥 | 343236 1353930　105 | | | | | | | | | | | ○ | | | | | | | | | | 同志社大学旧石器文化談話会 1974 | 採集 |
| 270276 | 墓ノ裏遺跡 | 羽曳野市飛鳥 | 343159 1353825　55 | | | | | | | | | | | ○ | | | | | | | | | | 同志社大学旧石器文化談話会 1974 | 採集 |
| 270277 | 墓山古墳外堤 | 羽曳野市白鳥 3 丁目 | 343325 1353616　35 | | | | | | | | | | | | | | | | | | | | | 大阪府教委 1980b | 発掘 |
| 270278 | 白鳥陵古墳外堤 | 羽曳野市西浦 1 丁目 | 343301 1353615　34 | | | | | | | | | | | | | | | | | | | | | 羽曳野市教委 1979/1990d | 発掘 |
| 270279 | 東阪田遺跡 | 羽曳野市東阪田 | 343151 1353639　39 | | | | | | | | | | | | | | | | | | | | | 羽曳野市教委 1981 | 発掘 |
| 270280 | 今池遺跡 | 羽曳野市飛鳥 | 343158 1353836　68 | ○ | | | | ○ | ○ | | | | | | | | | | | | | | | 久保弘幸・豊岡卓之 1981 | 採集 |
| 270281 | 今池南遺跡 | 羽曳野市飛鳥 | 343153 1353834　58 | | | | | | | | | | | | | | | | | | | | | 高山正久 1981 | 採集 |
| 270282 | 地獄谷遺跡 F 地点 | 南河内郡太子町春日 | 343125 1353913　114 | | | | | | | | | | | | | | | | | | | | | 美勢博史・宮崎直人 1982 | 採集 |
| 270283 | 寛弘寺遺跡 | 南河内郡河南町寛弘寺 | 342854 1353711　94 | | | | | | | | | | ○ | | | | | | | | | | | 羽曳野市教委 19790 | 発掘 |
| 270284 | 軽里遺跡 | 羽曳野市軽里 1 丁目 | 343315 1353553　35 | ○ | | | | | | | | | | ○ | | | | | | | | | | 羽曳野市教委 2001b | 発掘 |
| 270285 | 樫山遺跡 | 羽曳野市樫山 | 343333 1353431　33 | ○ | | | | | | | | | ○ | | | | | | | | | | | 大阪府教委 1994 | 発掘 |
| 270286 | 河原城遺跡 | 羽曳野市河原城 | 343247 1353421　44 | ○ | | | | | | | | | | | | | | | | | | | | 大阪府教委 1993a/ 大阪府文研 C 2000 | 発掘 |
| 270287 | 駒ケ谷東遺跡 | 羽曳野市駒ケ谷 | 343231 1353750　44 | | | | | | | | | | | | | | | | | | | | | 松藤和人 1982 | 採集 |
| 270288 | 誉田白鳥遺跡 | 羽曳野市白鳥 2 丁目 | 343315 1353627　28 | | | | | | ○ | | ○ | | | ○ | | | | | | | | | | 大阪府教委 1980b/1990d | 発掘 |
| 270289 | 郡戸遺跡 | 羽曳野市郡戸 | 343304 1353405　39 | ○ | | | | | | | | | ○ | | | | | | | | | | | 大阪府文 C 2003b | 発掘 |
| 270290 | 野々上遺跡 79-44 区 | 羽曳野市野々上 2 丁目 | 343337 1353542　38 | | | | | | | | | | | | | | | | | | | | | 大阪府教委 1981b/1990d | 発掘 |
| 270291 | 野々上西遺跡 | 羽曳野市野々上 5 丁目 | 343336 1353524　42 | ○ | | | | | | | | | | | | | | | | | | | | 大阪府教委 2001c | 発掘 |
| 270292 | 応神陵古墳外堤 87-1 区 | 羽曳野市誉田 5 丁目 | 343357 1353629　24 | | | | | | | | | | | | ○ | | | | | | | | | 大阪府教委 1988d/1990d | 発掘 |
| 270293 | 応神陵古墳外堤 88-1 区 | 羽曳野市誉田 5 丁目 | 343356 1353628　18 | | | | | | | | | | ○ | ○ | | | | | | | | | | 大阪府教委 1988d/1990d | 発掘 |
| 270294 | 栄町遺跡 | 羽曳野市栄町 | 343309 1353629　27 | | | | | | | | | | | ○ | | | | | | | | | | 大阪府教委 1990d | 発掘 |
| 270295 | 尺度遺跡 | 羽曳野市尺度 | 343159 1353602　70 | ○ | | | | | | | | | | | | | | | | | | | | 大阪府文研 C 1999b | 発掘 |
| 270296 | 新池遺跡 第 1 地点 | 羽曳野市飛鳥 | 343212 1353832　74 | | | | | | | | | | | ○ | ○ | | | | | | | | | 同志社大学旧石器文化談話会 1974 | 採集 |
| 270297 | 新池遺跡 第 2 地点 | 羽曳野市飛鳥 | 343212 1353837　80 | ○ | | | | | ○ | | | | | ○ | ○ | | | | | | | | | 同志社大学旧石器文化談話会 1974 | 採集 |
| 270298 | 新池遺跡 第 3 地点 | 羽曳野市飛鳥 | 343215 1353835　76 | ○ | | | | | | | | | | ○ | ○ | | | | | | | | | 同志社大学旧石器文化談話会 1974 | 採集 |
| 270299 | 城山遺跡 86-1 区 | 羽曳野市古市 6 丁目 | 343231 1353639　34 | ○ | | | | ○ | ○ | | ○ | | | ○ | | | | | ○ | | | | | 大阪府教委 1987a | 発掘 |
| 270300 | 新五郎池遺跡 | 羽曳野市大黒 | 343233 1353718　49 | | | | | | | | | | | | | | | | | | | | | 松藤和人 1982 | 採集 |
| 270301 | 翠鳥園遺跡 市調査地 | 羽曳野市翠鳥園 | 343314 1353614　25 | ○ | | | | | | | | | | ○ | | | | | | | | | | 羽曳野市教委 1979 | 発掘 |
| 270302 | 翠鳥園遺跡 | 羽曳野市翠鳥園 | 343316 1353609　25 | ○ | | | | | | | | | | ○ | | | ○ | | | | ○ | | | 羽曳野市教委 1992/2001a | 発掘 |
| 270303 | 高鷲中之島遺跡 | 羽曳野市高鷲 4 丁目 | 343349 1353521　34 | | | | | | | | | | ○ | | | | | | | | | | | 羽曳野市教委 1994 | 発掘 |
| 270304 | 高屋城跡 78-1 区 | 羽曳野市古市 6 丁目 | 343235 1353637　36 | ○ | | | | | | | | | | | | | | | | | | | | 大阪府教委 1979d/1990d | 発掘 |
| 270305 | 高屋城跡 78-3 区 | 羽曳野市古市 7 丁目 | 343247 1353630　36 | | | | | | | | | | | | | | | | | | | | | 大阪府教委 1979d/1990d | 発掘 |
| 270306 | 高屋城跡 78-4 区 | 羽曳野市古市 5 丁目 | 343248 1353636　39 | | | | | | | | | | | | | | | | | | | | | 大阪府教委 1979d/1990d | 発掘 |
| 270307 | 高屋城跡 79-1 区 | 羽曳野市古市 6 丁目 | 343239 1353632　36 | | | | | | | | | | | | | | | | | | | | | 大阪府教委 1980c/1990d | 発掘 |
| 270308 | 高屋城跡 79-2 区 | 羽曳野市古市 5 丁目 | 343248 1353638　39 | | | | | | | | | | | | | | | | | | | | | 大阪府教委 1980c/1990d | 発掘 |
| 270309 | 高屋城跡 79-3 区 | 羽曳野市古市 5 丁目 | 343247 1353634　38 | | | | | | | | | | | | ○ | | | | | | | | | 大阪府教委 1980c/1990d | 発掘 |
| 270310 | 高屋城跡 79-5 区 | 羽曳野市古市 7 丁目 | 343246 1353628　36 | | | | | | | | | | | | | | | | | | | | | 大阪府教委 1980c/1990d | 発掘 |
| 270311 | 高屋城跡 79-6 区 | 羽曳野市古市 5 丁目 | 343249 1353634　39 | | | | | | | | | | | | | | | | | | | | | 大阪府教委 1980c/1990d | 発掘 |
| 270312 | 高屋城跡 79-7 区 | 羽曳野市古市 7 丁目 | 343245 1353629　36 | | | | | | | | | | | ○ | | | | | | | | | | 大阪府教委 1980c/1990d | 発掘 |
| 270313 | 高屋城跡 80-15 区 | 羽曳野市古市 5 丁目 | 343248 1353641　39 | | | | | | | | | | | | | | | | | | | | | 大阪府教委 1981f/1990d | 発掘 |
| 270314 | 高屋城跡 80-3 区 | 羽曳野市古市 6 丁目 | 343236 1353633　35 | | | | | | | | | | | | | | | | | | | | | 大阪府教委 1981f/1990d | 発掘 |
| 270315 | 高屋城跡 81-1 区 | 羽曳野市古市 5 丁目 | 343250 1353633　39 | ○ | | | | | | | | | | ○ | | | | | | | | | | 大阪府教委 1981f/1990d | 発掘 |
| 270316 | 高屋城跡 85-1 区 | 羽曳野市古市 6 丁目 | 343236 1353638　37 | | | | | | | | | | | | | | | | | | | | | 羽曳野市教委 1986a/ 大阪府教委 1990d | 発掘 |
| 270317 | 高屋城跡 88-4 区 | 羽曳野市古市 7 丁目 | 343243 1353630　36 | ○ | | | | | | | | | | ○ | | | | | | | | | | 羽曳野市教委 1989/ 大阪府教委 1990d | 発掘 |
| 270318 | 野中寺跡 98-1 区 | 羽曳野市野々上 3 丁目 | 343322 1353534　53 | | | | | | | | | | | | | | | | | | | | | 羽曳野市教委 2002 | 発掘 |
| 270319 | 矢倉古墳 87-1 区 | 羽曳野市野々上 3 丁目 | 343334 1353546　35 | | | | | | | | | | | | | | | | | | | | | 羽曳野市教委 1988b | 発掘 |
| 270320 | 大園遺跡 | 高石市西取石 7 丁目 | 343048 1352623　7 | ○ | | | | ○ | | | | | ○ | ○ | | | | | | | ○ | | | 大園遺跡調査会 1976 | 発掘 |
| 270321 | 青山遺跡 2 次 3 区 | 藤井寺市青山 2 丁目 | 343318 1353558　35 | ○ | | | | | | | ○ | | ○ | ○ | | | | | | | ○ | | | 大阪府教委 1979a/1990d/ 藤井利章 1986 | 発掘 |
| 270322 | 仲哀陵古墳 83-1 区 | 藤井寺市藤井寺 4 丁目 | 343350 1353543　35 | | | | | | | | | | | | | | | | | | | | | 大阪府教委 1984 | 発掘 |
| 270323 | 葛井寺遺跡 | 藤井寺市岡 1 丁目 | 343418 1353551　24 | | | | | | | | | | | | | | | | | | | | | 大阪府教委 1988 | 発掘 |
| 270324 | 船橋遺跡 81-3 区 | 藤井寺市惣社 1 丁目 | 343439 1353702　14 | | | | | ○ | | | | | | ○ | | | | | | | | | | 大阪府教委 1990d | 発掘 |
| 270325 | 土師の里遺跡 76 区 | 藤井寺市国府 3 丁目 | 343413 1353703　27 | | | | | | | | | | | | | | | | | | | | | 大阪府教委 1979b/1990c | 発掘 |
| 270326 | 土師の里遺跡 77-24 区 | 藤井寺市道明寺 6 丁目 | 343402 1353652　24 | | | | | | | | | | | | ○ | | | | | | | | | 大阪府教委 1990d | 発掘 |
| 270327 | 土師の里遺跡 77-26 区 | 藤井寺市道明寺 1 丁目 | 343411 1353654　28 | | | | | | | | | | | | | | | | | | | | | 大阪府教委 1990d | 発掘 |
| 270328 | 土師の里遺跡 78-11 区 | 藤井寺市道明寺 2 丁目 | 343406 1353655　26 | | | | | | | | | | | | | | | | | | | | | 大阪府教委 1990d | 発掘 |
| 270329 | 土師の里遺跡 78-5 区 | 藤井寺市道明寺 2 丁目 | 343403 1353659　22 | | | | | | | | | | ○ | | | | | | | | | | | 大阪府教委 1990d | 発掘 |
| 270330 | 土師の里遺跡 80-7 区 | 藤井寺市道明寺 1 丁目 | 343414 1353654　28 | | | | | | | | | | | | | | | | | | | | | 大阪府教委 1990d | 発掘 |
| 270331 | 土師の里遺跡 89-2 区 | 藤井寺市道明寺 1 丁目 | 343415 1353702　27 | ○ | | | | | | | | | | | | | | | | | | | | 大阪府教委 1990d | 発掘 |
| 270332 | 土師の里遺跡 89 区 | 藤井寺市道明寺 6 丁目 | 343403 1353639　25 | ○ | | | | | | | | | | ○ | | | | | | | | | | 大阪府教委 1990d | 発掘 |
| 270333 | 土師の里遺跡 府調査地 | 藤井寺市道明寺 4 丁目 | 343454 1353655　23 | | | | | | | | | | | | | | | | | | | | | 大阪府教委 1990d | 発掘 |
| 270334 | はさみ山遺跡 80-22B 区 | 藤井寺市青山 1 丁目 | 343324 1353610　34 | | | | | | | | | | | | | | | | | | | | | 大阪府教委 1981e/1990d | 発掘 |
| 270335 | はさみ山遺跡 81-6 区 | 藤井寺市野中 4 丁目 | 343320 1353555　34 | ○ | | | | | | ○ | | | | ○ | | | | | | | | | | 大阪府教委 1990d | 発掘 |
| 270336 | はさみ山遺跡 82-3 区 | 藤井寺市野中 2 丁目 | 343337 1353612　29 | ○ | | | | | | | | | | | | | | | | | | | | 大阪府教委 1983b/1990d | 発掘 |

| ID | 遺跡名 | 所在地 | 緯度 経度 標高 | ナイフ形石器 | 台形石器 | 斧形石器 | 剥片尖頭器 | 角錐状石器 | 槍先形尖頭器 | 両面調整石器 | 細石刃・細石核 | 神子柴型石斧 | 有茎尖頭器 | 掻器・削器 | 彫器 | 砥石 | 叩石 | 台石 | 礫器 | 草創期土器 | ブロック | 礫群・配石 | 炭化物集中 | 文献 | 調査歴 |
|---|---|---|---|---|---|---|---|---|---|---|---|---|---|---|---|---|---|---|---|---|---|---|---|---|---|
| 270337 | はさみ山遺跡 82-8 区 | 藤井寺市藤ヶ丘３丁目 | 343344 1353557 29 | | | | | | | | | | | | | | | | | | | | 大阪府教委 1983b/1990d | 発掘 |
| 270338 | はさみ山遺跡 82-9 区 | 藤井寺市藤ヶ丘４丁目 | 343340 1353554 30 | ○ | | | | | | | | | | | | | | | | | | | 大阪府教委 1983b/1990d | 発掘 |
| 270339 | はさみ山遺跡 84-1 区 | 藤井寺市藤ヶ丘３丁目 | 343344 1353619 29 | | | | | | | | | | | | | | | | | | | | 大阪府教委 1985b/1990d | 発掘 |
| 270340 | はさみ山遺跡 84-5 区 | 藤井寺市野中４丁目 | 343322 1353656 35 | | | | | ○ | ○ | | | | | | | | | | | | | | 大阪府教委 1985b/1990d | 発掘 |
| 270341 | はさみ山遺跡 85-14 区 | 藤井寺市藤ヶ丘４丁目 | 343344 1353550 32 | | | | | | | | | | | | | | | | | | | | 大阪府教委 1986b/1990d | 発掘 |
| 270342 | はさみ山遺跡 85-7 区 | 藤井寺市藤ヶ丘３丁目 | 343347 1353602 27 | ○ | | | | | | | | | | ○ | | | | | | | ○ | | 一瀬和夫 1987/ 大阪府教委 1986b | 発掘 |
| 270343 | はさみ山遺跡 86-1 区 | 藤井寺市野中４丁目 | 343331 1353557 30 | | | | | | | | | | | | | | | | | | | | 大阪府教委 1987c/1990d | 発掘 |
| 270344 | はさみ山遺跡 86-7 区 | 藤井寺市野中４丁目 | 343327 1353534 32 | | | | | | | | | | | | | | | | | | | | 大阪府教委 1987c/1990d | 発掘 |
| 270345 | はさみ山遺跡 87-4 区 | 藤井寺市野中５丁目 | 343338 1353559 30 | ○ | | | | | | | | | | | | | | | | | | | 藤井寺市教委 1988a/ 大阪府教委 1990d | 発掘 |
| 270346 | はさみ山遺跡 87-6 区 | 藤井寺市藤ヶ丘１丁目 | 343358 1353608 25 | | | | | | | | | | | | | | | | | | | | 藤井寺市教委 1988a/ 大阪府教委 1990d | 発掘 |
| 270347 | はさみ山遺跡 87-7 区 | 藤井寺市藤ヶ丘２丁目 | 343354 1353608 24 | | | | | | | | | | | | | | | | | | | | 藤井寺市教委 1988a/ 大阪府教委 1990d | 発掘 |
| 270348 | 林遺跡 77-17 区 | 藤井寺市林４丁目 | 343427 1353640 17 | | | | | | | | | | | | | | | | | | | | 大阪府教委 1990d/1978 | 発掘 |
| 270349 | 林遺跡 77-17 区 | 藤井寺市沢田３丁目 | 343424 1353647 18 | | | | | | | | | | | | | | | | | | | | 大阪府教委 1990d/1978 | 発掘 |
| 270350 | 林遺跡 77-8 区 | 藤井寺市林６丁目 | 343432 1353651 17 | | | | | | | | | | | | | | | | | | | | 大阪府教委 1990d/1978 | 発掘 |
| 270351 | 林遺跡 79-13 区 | 藤井寺市林４丁目 | 343430 1353644 18 | ○ | | | | | | | | | | | | | | | | | | | 大阪府教委 1990d/1981c | 発掘 |
| 270352 | 林遺跡 80-11 区 | 藤井寺市林４丁目 | 343429 1353639 18 | ○ | | | | | | | | | | | | | | | | | | | 大阪府教委 1990d/1981c | 発掘 |
| 270353 | 林遺跡 80-14 区 | 藤井寺市林３丁目 | 343434 1353638 15 | | | | | | | | | | | | | | | | | | | | 大阪府教委 1990d/1981c | 発掘 |
| 270354 | 林遺跡 80-2 区 | 藤井寺市林６丁目 | 343434 1353649 16 | ○ | | | | | | | | | | | | | | | | | | | 大阪府教委 1990d/1981c | 発掘 |
| 270355 | 林遺跡 80-4 区 | 藤井寺市沢田２丁目 | 343423 1353627 14 | ○ | | | | | | | | | | | ○ | | | | | | | | 大阪府教委 1990d/1981d | 発掘 |
| 270356 | 林遺跡 80-5 区 | 藤井寺市林４丁目 | 343429 1353643 18 | ○ | | | | | | | | | | | | | | | | | | | 大阪府教委 1990d/1981c | 発掘 |
| 270357 | 林遺跡 81-12 区 | 藤井寺市沢田２丁目 | 343420 1353628 14 | | | | | | | | | | | | | | | | | | | | 大阪府教委 1990d/1982a | 発掘 |
| 270358 | 林遺跡 81-15 区 | 藤井寺市林６丁目 | 343434 1353654 16 | | | | | | | | | | | | | | | | | | | | 大阪府教委 1990d/1982a | 発掘 |
| 270359 | 林遺跡 81-16 区 | 藤井寺市沢田２丁目 | 343414 1353626 14 | | | | | | | | | | | | ○ | | | | | | | | 大阪府教委 1990d/1982b | 発掘 |
| 270360 | 林遺跡 81-4 区 | 藤井寺市林２丁目 | 343429 1353625 14 | | | | | | | | | | | | | | | | | | | | 大阪府教委 1990d/1982a | 発掘 |
| 270361 | 林遺跡 84-1 区 | 藤井寺市沢田３丁目 | 343421 1353652 26 | ○ | | | | | | | | | | ○ | | | | | | | | | 大阪府教委 1990d | 発掘 |
| 270362 | 林遺跡 府調査地 | 藤井寺市林６丁目 | 343437 1353656 16 | | | | | | | | | | | | | | | | | | | | 大阪府教委 1986a/1990d | 発掘 |
| 270363 | 林遺跡 府調査地 | 藤井寺市林５丁目 | 343428 1353648 17 | | | | | | | | | | | | | | | | | | | | 大阪府教委 1990d | 発掘 |
| 270364 | 浄元寺山古墳 | 藤井寺市青山１丁目 | 343325 1353607 31 | | | | | | | | | | | | | | | | | | | | 藤井寺市教委 1986 | 発掘 |
| 270365 | 唐櫃山古墳 | 藤井寺市国府１丁目 | 343421 1353655 28 | ○ | | | | | | | | | | | | | | | | | | | 大阪府教委 2001b | 発掘 |
| 270366 | 北岡遺跡 1979 年府調査地隣 | 藤井寺市北岡１丁目 | 343431 1353547 23 | ○ | | | | | | | | | | | | | | | | | | | 高山正久 1985 | 採集 |
| 270367 | 北岡遺跡 82-1 区 | 藤井寺市北岡２丁目 | 343436 1353531 21 | | | | | | | | | | ○ | | | | | | | | | | 大阪府教委 1990d/ 藤井寺市教委 1987 | 発掘 |
| 270368 | 北岡遺跡 85-2 区 | 藤井寺市北岡１丁目 | 343431 1353544 24 | | | | | | | | | | | | | | | | | | | | 大阪府教委 1990d | 発掘 |
| 270369 | 北岡遺跡 86-1 区 | 藤井寺市岡２丁目 | 343426 1353539 27 | ○ | | | | | | ○ | | | | | | | | | | | | | 大阪府教委 1990d | 発掘 |
| 270370 | 北岡遺跡 86-8 区 | 藤井寺市恵美坂１丁目 | 343425 1353524 23 | | | | | | | | | | | ○ | | | | | | | | | 大阪府教委 1990d | 発掘 |
| 270371 | 北岡遺跡 87-1 区 | 藤井寺市岡１丁目 | 343426 1353543 26 | | | | | | | | | | | | | | | | | | | | 大阪府教委 1990d | 発掘 |
| 270372 | 北岡遺跡 88-1 区 | 藤井寺市岡１丁目 | 343426 1353545 25 | | | | | | | | | | | | | | | | | | | | 大阪府教委 1990d | 発掘 |
| 270373 | 国府遺跡 75 区 | 藤井寺市惣社２丁目 | 343433 1353713 21 | | | | | | | | | | | | | | | | | | | | 大阪府教委 1990d | 発掘 |
| 270374 | 国府遺跡 76 年度調査地 | 藤井寺市惣社１丁目 | 343437 1353659 14 | | | | | | | | | | | | | | | | | | | | 大阪府教委 1990d | 発掘 |
| 270375 | 国府遺跡 77 年度 -1 調査地 | 藤井寺市国府１丁目 | 343430 1353703 24 | | | | | | | | | | | | | | | | | | | | 大阪府教委 1990d | 発掘 |
| 270376 | 国府遺跡 79-B 区 | 藤井寺市国府１丁目 | 343429 1353704 24 | ○ | | | | | | | | | | | | | | | | | | | 大阪府教委 1990d | 発掘 |
| 270377 | 国府遺跡 80-3 区 | 藤井寺市国府１丁目 | 343425 1353655 23 | | | | | | ○ | | | | | ○ | | | | | | | | | 大阪府教委 1990d | 発掘 |
| 270378 | 国府遺跡 80-5 区 | 藤井寺市惣社１丁目 | 343435 1353701 24 | | | | | | | | | | | | | | | | | | | | 大阪府教委 1990d | 発掘 |
| 270379 | 国府遺跡 81-3 区 | 藤井寺市惣社１丁目 | 343434 1353705 24 | | | | | | | | | | | | | | | | | | | | 大阪府教委 1990d | 発掘 |
| 270380 | 国府遺跡 81-4 区 | 藤井寺市国府１丁目 | 343426 1353709 23 | ○ | | | | | | | | | | | | | | | | | | | 大阪府教委 1990d | 発掘 |
| 270381 | 国府遺跡 81-5 区 | 藤井寺市惣社１丁目 | 343432 1353658 24 | | | | | | | | | | | | | | | | | | | | 大阪府教委 1990d | 発掘 |
| 270382 | 国府遺跡 S376 地区 | 藤井寺市惣社２丁目 | 343431 1353711 21 | | | | | | | | | | | | | | | | | | | | 大阪府教委 1990d | 発掘 |
| 270383 | 国府遺跡 S392-2 地区 | 藤井寺市惣社２丁目 | 343430 1353711 21 | | | | | | | | | | | | | | | | | | | | 大阪府教委 1990d | 発掘 |
| 270384 | 国府遺跡 第３地点 | 藤井寺市惣社２丁目 | 343434 1353712 21 | ○ | | | | | | | | | | ○ | | | | | | | | | 大阪府教委 1972/1990d | 発掘 |
| 270385 | 国府遺跡 第６地点 | 藤井寺市惣社２丁目 | 343430 1353714 21 | ○ | | | | ○ | | | | | | ○ | | | | | | | | | 大阪府教委 1990d | 発掘 |
| 270386 | 国府遺跡 府調査地 | 藤井寺市惣社２丁目 | 343432 1353715 21 | ○ | | | | | | | | | | | | | | | | | | | 大阪府教委 1972/1990d | 発掘 |
| 270387 | 国府遺跡 府調査地 | 藤井寺市惣社２丁目 | 343430 1353713 21 | | | | | | | | | | | | | | | | | | | | 大阪府教委 1990d | 発掘 |
| 270388 | 国府遺跡 府調査地 | 藤井寺市惣社１丁目 | 343434 1353659 24 | | | | | | | | | | | | | | | | | | | | 大阪府教委 1990d | 発掘 |
| 270389 | 国府遺跡 府調査地 | 藤井寺市惣社２丁目 | 343437 1353712 17 | | | | | | | | | | | | | | | | | | | | 大阪府教委 1990d | 発掘 |
| 270390 | 国府遺跡 府調査地 | 藤井寺市国府１丁目 | 343426 1353704 24 | ○ | | | | | | | | | | | | | | | | | | | 大阪府教委 1990d | 発掘 |
| 270391 | 国府遺跡 府調査地 | 藤井寺市惣社１丁目 | 343432 1353703 24 | | | | | | | | | | | | | | | | | | | | 大阪府教委 1990d | 発掘 |
| 270392 | 国府遺跡 府調査地 | 藤井寺市惣社１丁目 | 343435 1353702 24 | | | | | | | | | | | | | | | | | | | | 大阪府教委 1990d | 発掘 |
| 270393 | 国府遺跡 府調査地 | 藤井寺市国府１丁目 | 343427 1353710 23 | | | | | | | | | | | | | | | | | | | | 大阪府教委 1990d | 発掘 |
| 270394 | 国府遺跡 府調査地 | 藤井寺市惣社２丁目 | 343437 1353712 19 | | | | | | | | | | | | | | | | | | | | 大阪府教委 1990d | 発掘 |
| 270395 | 国府遺跡 府調査地 | 藤井寺市惣社２丁目 | 343434 1353707 23 | | | | | | | | | | | | | | | | | | | | 大阪府教委 1990d | 発掘 |
| 270396 | 国府遺跡 第１地点 | 藤井寺市惣社２丁目 | 343433 1353715 21 | ○ | | | | | | | | | | ○ | | | | | | | | | 石神怡 1988/ 大阪府教委 1972/1990d | 発掘 |
| 270397 | 古室遺跡 87-1 区 | 藤井寺市古室２丁目 | 343402 1353629 18 | ○ | | | | | | | | | | | | | | | | | | | 大阪府教委 1990a/1990d | 発掘 |
| 270398 | 古室遺跡 87-2 区 | 藤井寺市古室２丁目 | 343405 1353630 18 | | | | | | | | | | | | | | | | | | | | 大阪府教委 1990a/1990d | 発掘 |
| 270399 | 古室遺跡 88-2 区 | 藤井寺市古室２丁目 | 343400 1353629 18 | ○ | | | | | | | | | | ○ | | | | | | | | | 大阪府教委 1990a/1990d | 発掘 |
| 270400 | 古室遺跡 88-4 区 | 藤井寺市古室２丁目 | 343403 1353629 18 | ○ | | | | | | | | | | | | | | | | | | | 大阪府教委 1990a/1990d | 発掘 |
| 270401 | 古室山古墳 86-2 区 | 藤井寺市古室２丁目 | 343409 1353633 23 | | | | | | | | | | | | | | | | | | | | 藤井寺市教委 1987/ 大阪府教委 1990d | 発掘 |
| 270402 | 小山平塚遺跡 | 藤井寺市小山６丁目 | 343458 1353551 14 | | | | | | | | | | ○ | | | | | | | | | | 大阪府教委 1990d | 発掘 |
| 270403 | 宮山古墳 | 藤井寺市野中２丁目 | 343336 1353609 29 | | | | | | | | | | | | | | | | | | | | 藤井寺市教委 1986/ 大阪府教委 1990d | 発掘 |
| 270404 | 西古室遺跡 87-1 区 | 藤井寺市西古室１丁目 | 343407 1353612 22 | | | | | | | | | | ○ | | | | | | | | | | 藤井寺市教委 1988a/ 大阪府教委 1990d | 発掘 |
| 270405 | 西大井遺跡 | 藤井寺市西大井１丁目 | 343448 1353615 13 | ○ | | | | | | | | | | | | | ○ | | | | ○ | | 大阪府教委 2003 | 発掘 |
| 270406 | 西大井遺跡２次Ｅ区 | 藤井寺市大井１丁目 | 343446 1353616 11 | | | | | ○ | ○ | | | | | ○ | | | | | | | ○ | | 大阪府教委 1983a/2001a/1990d | 発掘 |
| 270407 | 西大井遺跡２次Ｆ区 | 藤井寺市大井１丁目 | 343444 1353613 11 | ○ | | | | | | ○ | | | | ○ | | | | | | | ○ | | 大阪府教委 1983a/2001a/1990d | 発掘 |
| 270408 | 西大井遺跡 第４トレンチ (1999 年度) | 藤井寺市大井１丁目 | 343450 1353615 10 | ○ | | | | | | | | | | ○ | | | | | | | ○ | | 大阪府教委 1983a/2001a/1990d | 発掘 |
| 270409 | 岡古墳 | 藤井寺市藤井寺４丁目 | 343352 1353545 34 | ○ | | | | | | | | | | | | | | | | | | | 藤井寺市教委 1980/1989 | 発掘 |
| 270410 | 坊主山遺跡 | 東大阪市東石切町６丁目 | 344114 1353916 88 | ○ | | | | | | | | | | | | | | | | | | | 藤井直正 1966/ 藤井直正ほか 1967 | 採集 |
| 270411 | 鬼虎川遺跡 | 東大阪市弥生町 | 344042 1353809 0 | ○ | | | | | | | | | | | | | | | | | | | 東大阪市文協 1987b/1998 | 採集 |
| 270412 | 神並遺跡 | 東大阪市東石切町１丁目 | 344048 1353848 30 | ○ | | | | | | | | | ○ | | | | | | | | | | 東大阪市文協 1987a | 発掘 |
| 270413 | 日下遺跡 | 東大阪市日下町３丁目 | 344135 1353854 23 | ○ | | | | | | | | | | | | | | | | | | | 藤井直正 1966/ 藤井直正ほか 1967 | 採集 |
| 270414 | 草香山遺跡 | 東大阪市日下町８丁目 | 344145 1353957 355 | | | | | | | | | | ○ | | | | | | | | | | 東大阪市遺跡保護調査会 1978 | 採集 |
| 270415 | 千手寺山遺跡 | 東大阪市上石切町２丁目 | 344105 1353921 120 | ○ | | | | | | | | | | | | | | | | | | | 藤井直正 1966/ 藤井直正ほか 1967 | 採集 |
| 270416 | 正興寺山遺跡 | 東大阪市東石切町３丁目 | 344053 1353905 69 | | | | | | | | | | | | | | | | | | | | 藤井直正 1966/ 藤井直正ほか 1967 | 採集 |
| 270417 | 若江北遺跡 | 東大阪市若江北町 | 343916 1353553 6 | | | | | | | | | | | | | | | | | | | | 西口陽一 1981 | 採集 |
| 270418 | 山畑遺跡 | 東大阪市上四条町 | 343938 1353901 80 | ○ | | | | | | | | | | | | | | | | | | | 藤井直正 1966/ 藤井直正ほか 1967 | 採集 |
| 270419 | 海会寺遺跡 | 泉南市信達大苗代 | 342233 1351722 15 | ○ | | | | | | | | | | | | | | | | | | | 泉南市教委 1987 | 発掘 |
| 270420 | 海営宮池遺跡 | 泉南市信達大苗代 | 342219 1351709 27 | | | | | | ○ | | | | | | | | | | | | | | 松藤和人 1982 | 採集 |
| 270421 | 滑瀬遺跡 | 泉南市信達六尾 | 342053 1351701 65 | ○ | | | | | | | | | | | | | | | | | | | 大阪府埋文協 1987a | 発掘 |
| 270422 | 男里遺跡 | 泉南市男里４丁目 | 342149 1351526 9 | ○ | | | | | | | | | | | | | | | | | | | 大阪府教委 1997 | 発掘 |
| 270423 | 南山下遺跡 | 四条畷市中野本町 | 344436 1353835 20 | | | | | | | | | | ○ | | | | | | | | | | 四条畷市教委 1987 | 発掘 |
| 270424 | 岡山南遺跡 | 四条畷市岡山 | 344441 1353855 33 | | | | | | ○ | | | | | | | | | | | | | | 四条畷市教委 1987 | 発掘 |
| 270425 | 更良岡山遺跡 | 四条畷市岡山４丁目 | 344456 1353834 19 | ○ | | | | | | | | | | | | | | | | | | | 四条畷市教委 2000/ 堀田啓一 1959 | 採集 |
| 270426 | 讃良川川床遺跡 | 四条畷市岡山４丁目 | 344457 1353840 13 | ○ | | | | ○ | | | ○ | | | ○ | ○ | | | | ○ | | | | 讃良川遺跡調査団 1975/ 松藤和人 1978 | 採集 |
| 270427 | 星田布懸遺跡 | 交野市星田 | 344549 1353950 50 | ○ | | | | | | | | | | | | | | | | | | | 久保弘幸 1983 | 発掘 |
| 270428 | 神宮寺遺跡 | 交野市倉治 | 344714 1354159 74 | ○ | | | | | | | | | | | | | | | | | | | 片山長三 1967/ 松藤和人 1978 | 採集 |

| ID | 遺跡名 | 所在地 | 緯度　経度　標高 | ナイフ形石器 | 台形石器 | 斧形石器 | 剥片尖頭器 | 角錐状石器 | 槍先形尖頭器 | 両面調整石器 | 細石刃・細石核 | 神子柴型石斧 | 有茎尖頭器 | 掻器・削器 | 彫器 | 砥石 | 叩石 | 台石 | 礫器 | 草創期土器 | ブロック | 礫群・配石 | 炭化物集中 | 文献 | 調査歴 |
|---|---|---|---|---|---|---|---|---|---|---|---|---|---|---|---|---|---|---|---|---|---|---|---|---|---|
| 270429 | 東野遺跡 | 大阪狭山市東野東２丁目 | 343117 1353345　59 | ○ | | | | | | | | | | | | | | | | | | | | 松藤和人 1978 | 採集 |
| 270430 | ひつ池遺跡 | 大阪狭山市金剛２丁目 | 343004 1353335　85 | ○ | | | | | | | | | | | | | | | | | | | | 末永雅雄 1988 | 採集 |
| 270431 | 池之原遺跡 | 大阪狭山市池ノ原 | 343011 1353241　89 | ○ | | | | | | | | | | | | | | | | | | | | 末永雅雄 1988 | 採集 |
| 270432 | 狭山池遺跡 | 大阪狭山市池ノ原 | 343015 1353249　85 | ○ | | | | | | | | | | | | | | | | | | | | 末永雅雄 1966 | 採集 |
| 270433 | 寺ケ池遺跡 | 大阪狭山市金剛１丁目 | 342932 1353346　107 | | | | | | | | | | | | | | | | | | | | | 末永雅雄 1966/1988 | 採集 |
| 270434 | 蓮池遺跡 | 阪南市蓮池 | 342044 1351429　38 | | | | | | | | | | ○ | | | | | | | | | | | 大園遺跡調査会 1976 | 採集 |
| 270435 | 自然田遺跡 | 阪南市自然田 | 342029 1351518　38 | ○ | | | | | | | | | | | | | | | | | | | | 阪南町教委 1987 | 発掘 |
| 270436 | 山崎西遺跡 | 三島郡島本町東大寺 | 345327 1354006　23 | ○ | | | | | | | | | | | | | | | | | | | | 都出比呂志 1975/ 松藤和人 1991 | 採集 |
| 270437 | 穴虫峠遺跡 第１地点 | 南河内郡太子町春日 | 343215 1353928　168 | | | | | | | | | | | | ○ | | | | | | | | | 同志社大学旧石器文化談話会 1974 | 採集 |
| 270438 | 穴虫峠遺跡 第２地点 | 南河内郡太子町春日 | 343210 1353926　163 | | | | | | ○ | | | | | | | | | | | | | | | 同志社大学旧石器文化談話会 1974 | 採集 |
| 270439 | 穴虫峠遺跡 第３地点 | 南河内郡太子町春日 | 343204 1353922　165 | | | | | | | | | | | | ○ | ○ | | | | | | | | 同志社大学旧石器文化談話会 1974 | 採集 |
| 270440 | 青山新池西方遺跡 | 南河内郡太子町春日 | 343137 1353850　70 | | | | | | | | | | | | | | | | | | | | | 松藤和人 1982 | 採集 |
| 270441 | 地獄谷遺跡 A 地点 | 南河内郡太子町春日 | 343128 1353908　85 | ○ | | | | | | | | | | | | | | | | | | | | 美勢博史・宮崎直人 1982 | 採集 |
| 270442 | 地獄谷遺跡 B 地点 | 南河内郡太子町春日 | 343124 1353911　93 | | | | | | | | | | | | | | | | | | | | | 大阪府教委 2001e | 発掘 |
| 270443 | 柏峯遺跡 | 南河内郡太子町春日 | 343148 1353857　114 | | | | | | | | | | | | ○ | ○ | | | | | | | | 同志社大学旧石器文化談話会 1974 | 採集 |
| 270444 | 春日山遺跡 第１地点 | 南河内郡太子町春日 | 343208 1353915　239 | | | | | | | | | | | | | | | | | | | | | 松藤和人 1982 | 採集 |
| 270445 | 春日山遺跡 第２地点 | 南河内郡太子町春日 | 343204 1353912　240 | | | | | | | | | | | | | | | | | | | | | 大阪府教委 2001e | 発掘 |
| 270446 | 春日山遺跡 第３地点 | 南河内郡太子町春日 | 343158 1353921　150 | | | | | | ○ | | | | | | | ○ | | | | | | | | 北村博義・佐藤良二 1986 | 採集 |
| 270447 | 中谷南遺跡 | 南河内郡太子町春日 | 343153 1353837　70 | | | | | | ○ | | | | | | | | | | | | | | | 大阪府教委 1984/ 高山正久 1981 | 採集 |
| 270448 | 大阪鋼圧太子寮北方遺跡 | 南河内郡太子町春日 | 343142 1353828　57 | | | | | | | | | | | | | | | | | | | | | 増田一裕 1982 | 採集 |
| 270449 | 太平塚遺跡 | 南河内郡太子町春日 | 343142 1353842　60 | | | | | | | | | | | | ○ | | | | | | | | | 松藤和人 1982 | 採集 |
| 270450 | 東山遺跡 | 南河内郡河南町東山 | 343036 1353803　69 | ○ | | | | | | | | | | | | | | | | | | | | 大阪府教委 1969/1985a | 採集 |

## 参考文献


秋枝芳 ,1974, 吹田市吉志部遺跡採集の石器について , 吹田の歴史 No.2（吹田市史編さん委員会）
網干善教 ,1982, 先土器・縄文時代 , 吹田市史第８巻（吹田市史編さん委員会・吹田市）
有本雅己 ,1983, 穴ヶ谷遺跡採集の石器二題 , 旧石器考古学 26（旧石器文化談話会）
飯島正明 ,1987, 箕面市芝発見の舟底形石器 , 箕面史学会会報 第 17 号（箕面史学会）
飯島正明 ,1988, 大阪府箕面市の旧石器 , 旧石器考古学 36（旧石器文化談話会）
飯島正明 ,1989a, 大阪府箕面市の旧石器（2）, 旧石器考古学 38（旧石器文化談話会）
飯島正明 ,1989b, 大阪府箕面市宮ノ原遺跡採集の角錐状石器 , 旧石器考古学 39（旧石器文化談話会）
石神怡 ,1983, 住吉大社境内採集の石器について , 大阪の歴史　10（大阪市史編纂所）
石神怡 ,1988, 旧石器時代の大阪 , 新修大阪市史 第１巻（大阪市史編纂所・大阪市）
泉佐野市史編さん委員会 編 ,2006, 第１章　旧石器・縄文 , 新修泉佐野市史 第９巻　別巻　考古編
和泉丘陵遺跡分布状況調査会 編 ,1977, 和泉丘陵遺跡発掘分布調査報告書
和泉丘陵内遺跡調査会 編 ,1983, 和泉丘陵内遺跡発掘調査概要Ⅱ
和泉丘陵内遺跡調査会 編 ,1986, 和泉丘陵内遺跡発掘調査概要Ⅴ
泉佐野市教育委員会 編 ,1983, 湊遺跡 , 泉佐野の文化財（泉佐野市教育委員会・大阪府文化財愛護推進委員会）
泉佐野市教育委員会 編 ,1984, 泉佐野市埋蔵文化財発掘調査概要Ⅳ
泉佐野市教育委員会 編 ,1988, 泉佐野市埋蔵文化財発掘調査概要Ⅷ
泉佐野市教育委員会 編 ,1998, 宮ノ前遺跡－ 97-1 区の調査　泉佐野市埋蔵文化財調査報告 52
泉佐野市教育委員会 編 ,1999, 岡口・中嶋・小塚・白水池遺跡　泉佐野市埋蔵文化財調査報告 56
泉佐野市教育委員会 編 ,2002, 泉佐野市埋蔵文化財発掘調査概要　平成 13 年度
一瀬和夫 ,1987, 大阪府はさみ山遺跡 , 日本考古学年報 38（日本考古学協会）
大阪府教育委員会 編 ,1988, Ⅳ．南河内地域の旧石器時代遺跡 , 南河内遺跡群発掘調査概要Ⅰ
(財)大阪市文化財協会 編 ,1982, 長原遺跡発掘調査報告Ⅱ
(財)大阪市文化財協会 編 ,1983, 長原遺跡発掘調査報告Ⅲ
(財)大阪市文化財協会 編 ,1984, 発掘された大阪
(財)大阪市文化財協会 編 ,1988, 昭和 61 年度大阪市内埋蔵文化財包蔵地発掘調査報告書（大阪市教育委員会）
(財)大阪市文化財協会 編 ,1990, 長原・瓜破遺跡発掘調査報告Ⅱ
(財)大阪市文化財協会 編 ,1991, 平成２年度大阪市内埋蔵文化財包蔵地発掘調査報告書（大阪市教育委員会）
(財)大阪市文化財協会 編 ,1992a, 長原・瓜破遺跡発掘調査報告Ⅲ
(財)大阪市文化財協会 編 ,1992b, 長原・瓜破遺跡発掘調査報告Ⅳ
(財)大阪市文化財協会 編 ,1993a, 長原・瓜破遺跡発掘調査報告Ⅴ
(財)大阪市文化財協会 編 ,1993b, 平成４年度大阪市内埋蔵文化財包蔵地発掘調査報告書（大阪市教育委員会）
(財)大阪市文化財協会 編 ,1993c, 長原・瓜破遺跡発掘調査報告Ⅵ
(財)大阪市文化財協会 編 ,1995, 長原・瓜破遺跡発掘調査報告Ⅷ
(財)大阪市文化財協会 編 ,1996, 長原遺跡発掘調査報告Ⅵ
(財)大阪市文化財協会 編 ,1997a, 長原・瓜破遺跡発掘調査報告Ⅸ
(財)大阪市文化財協会 編 ,1997b, 長原・瓜破遺跡発掘調査報告Ⅹ
(財)大阪市文化財協会 編 ,1997c, 長原・瓜破遺跡発掘調査報告Ⅺ
(財)大阪市文化財協会 編 ,1997d, 平成７年度大阪市内埋蔵文化財包蔵地発掘調査報告書（大阪市教育委員会）
(財)大阪市文化財協会 編 ,1998a, 山之内遺跡発掘調査報告
(財)大阪市文化財協会 編 ,1998b, 阿倍野筋遺跡発掘調査報告
(財)大阪市文化財協会 編 ,1998c, 桑津遺跡発掘調査報告
(財)大阪市文化財協会 編 ,1999d, 長原・瓜破遺跡発掘調査報告ⅩⅡ
(財)大阪市文化財協会 編 ,1999e, 長原・瓜破遺跡発掘調査報告ⅩⅢ
(財)大阪市文化財協会 編 ,1999f, 長原・瓜破遺跡発掘調査報告ⅩⅣ
(財)大阪市文化財協会 編 ,1999g, 山之内遺跡発掘調査報告Ⅱ　付篇　遠里小野遺跡
(財)大阪市文化財協会 編 ,1999h, 長原遺跡発掘調査報告Ⅶ
(財)大阪市文化財協会 編 ,1999i, 大阪市埋蔵文化財発掘調査報告－ 1996 年度－
(財)大阪市文化財協会 編 ,1999j, 大阪市埋蔵文化財発掘調査報告－ 1997 年度－
(財)大阪市文化財協会 編 ,1999k, 平成９年度大阪市内埋蔵文化財包蔵地発掘調査報告書（大阪市教育委員会）
(財)大阪市文化財協会 編 ,2000a, 長原・瓜破遺跡発掘調査報告ⅩⅤ
(財)大阪市文化財協会 編 ,2000b, 長原遺跡東部地区遺跡発掘調査報告Ⅲ
(財)大阪市文化財協会 編 ,2000d, 瓜破・瓜破北遺跡発掘調査報
(財)大阪市文化財協会 編 ,2001a, 長原・瓜破遺跡発掘調査報告ⅩⅥ
(財)大阪市文化財協会 編 ,2001b, 長原・瓜破遺跡発掘調査報告ⅩⅦ
(財)大阪市文化財協会 編 ,2002a, 長原・瓜破遺跡発掘調査報告ⅩⅧ
(財)大阪市文化財協会 編 ,2002b, 長原遺跡発掘調査報告Ⅸ
(財)大阪市文化財協会 編 ,2002c, 長原遺跡東部地区遺跡発掘調査報告Ⅴ
(財)大阪市文化財協会 編 ,2002d, 瓜破遺跡発掘調査報告Ⅱ
(財)大阪市文化財協会 編 ,2003a, 長原・瓜破遺跡発掘調査報告ⅩⅨ
(財)大阪市文化財協会 編 ,2003b, 瓜破遺跡発掘調査報告Ⅲ
(財)大阪市文化財協会 編 ,2003c, 喜連東遺跡発掘調査報告Ⅰ
(財)大阪市文化財協会 編 ,2004, 南住吉遺跡発掘調査報告Ⅲ
(財)大阪市文化財協会 編 ,2006, 瓜破北遺跡発掘調査報告Ⅲ
(財)大阪市文化財協会 編 ,2006, 大阪市内埋蔵文化財包蔵地発掘調査報告書 2005（大阪市教育委員会）
(財)大阪市文化財協会 編 ,2007, 長原遺跡発掘調査報告ⅩⅥ
(財)大阪市文化財協会 編 ,2008, 長原遺跡発掘調査報告ⅩⅥ
大阪府教育委員会 編 ,1969, 河南町東山所在遺跡発掘調査概要
大阪府教育委員会 編 ,1972, 国府遺跡発掘調査概要・Ⅱ
大阪府教育委員会 編 ,1973, 嶋上郡衙街跡発掘調査概要Ⅲ
大阪府教育委員会 編 ,1974a, 嶋上郡衙跡発掘調査概要Ⅳ
大阪府教育委員会 編 ,1974b, 長峯丘陵遺跡分布調査概要
大阪府教育委員会 編 ,1978, 国府遺跡発掘調査概要・Ⅷ－藤井寺市国府，惣社，林，沢田，道明寺所在
大阪府教育委員会 編 ,1979a, 青山遺跡第３回現地説明会資料
大阪府教育委員会 編 ,1979b, 土師の里遺跡発掘調査概要
大阪府教育委員会 編 ,1979c, 国府遺跡発掘調査概要・Ⅸ－藤井寺市国府，惣社，北条町，大井所在
大阪府教育委員会 編 ,1979d, 高屋城跡発掘調査概要・Ⅴ
大阪府教育委員会 編 ,1980a, 喜志遺跡、東阪田遺跡発掘調査概要・Ⅲ
大阪府教育委員会 編 ,1980b, 誉田白鳥遺跡発掘調査概要・Ⅷ
大阪府教育委員会 編 ,1980c, 高屋城址発掘調査概要・Ⅵ
大阪府教育委員会 編 ,1981a, 新家遺跡発掘調査概要・Ⅲ
大阪府教育委員会 編 ,1981b, 林遺跡発掘調査事業調査概要・Ⅲ
大阪府教育委員会 編 ,1981c, 林遺跡発掘調査概要・Ⅲ
大阪府教育委員会 編 ,1981d, 大水川改修に伴う林遺跡発掘調査概要・Ⅰ
大阪府教育委員会 編 ,1981e, 昭和 55 年度　はさみ山遺跡発掘調査概要・Ⅶ
大阪府教育委員会 編 ,1981f, 高屋城址発掘調査概要・Ⅶ
大阪府教育委員会 編 ,1982a, 大阪府藤井寺市　林遺跡発掘調査概要・Ⅳ
大阪府教育委員会 編 ,1982b, 大水川改修に伴う林遺跡発掘調査概要・Ⅱ
大阪府教育委員会 編 ,1983a, 西大井遺跡第３次発掘調査概要
大阪府教育委員会 編 ,1983b, 昭和 57 年度 はさみ山遺跡発掘調査概要
大阪府教育委員会 編 ,1984, 仲哀陵古墳発掘調査概要 1983 年度
大阪府教育委員会 編 ,1985a, 東山遺跡試掘調査報告書
大阪府教育委員会 編 ,1985b, はさみ山遺跡発掘調査概要 , 大阪府文化財調査概要　1984 年度
大阪府教育委員会 編 ,1986a, 石川左岸幹線管渠築造遺跡群発掘調査概要Ⅰ
大阪府教育委員会 編 ,1986b, 昭和 60 年度 はさみ山遺跡発掘調査概要
大阪府教育委員会 編 ,1987a, 府営城山住宅建替に伴う高屋城跡（城山遺跡）発掘調査概要
大阪府教育委員会 編 ,1987b, 南花田遺跡発掘調査概要Ⅱ
大阪府教育委員会 編 ,1987c, 大阪府藤井寺市所在 はさみ山・土師の里遺跡他発掘調査概要 昭和 61 年度－古市古墳群北半遺跡群の調査
大阪府教育委員会 編 ,1988a, 岡２丁目所在遺跡発掘調査概要報告書
大阪府教育委員会 編 ,1988b, 喜志西遺跡発掘調査概要
大阪府教育委員会 編 ,1988c, 南花田遺跡発掘調査概要Ⅲ
大阪府教育委員会 編 ,1988d, 応神陵外堤Ⅰ　古室遺跡Ⅲ , 大水川改修にともなう発掘調査概要Ⅴ
大阪府教育委員会 編 ,1989, 八尾南遺跡　旧石器時代第３地点
大阪府教育委員会 編 ,1990a, 古室遺跡Ⅴ・林遺跡Ⅱ , 大水川改修にともなう発掘調査概要Ⅶ
大阪府教育委員会 編 ,1990b, 東奈良遺跡発掘調査概要Ⅱ
大阪府教育委員会 編 ,1990c, 南河内郡発掘調査概要Ⅲ
大阪府教育委員会 編 ,1990d, 南河内における遺跡の調査Ⅰ
大阪府教育委員会 編 ,1990e, 南花田遺跡発掘調査概要Ⅳ
大阪府教育委員会 編 ,1992, 大和川今池遺跡Ⅹ　南花田遺跡Ⅳ
大阪府教育委員会 編 ,1993a, 河原城遺跡発掘調査概要
大阪府教育委員会 編 ,1993b, 八尾南遺跡Ⅱ　旧石器出土第６地点の調査
大阪府教育委員会 編 ,1994, 一級河川東除川改修工事に伴う樫山遺跡発掘調査概要
大阪府教育委員会 編 ,1995, 谷川遺跡発掘調査概要Ⅰ
大阪府教育委員会 編 ,1997, 男里遺跡発掘調査概要Ⅰ
大阪府教育委員会 編 ,1998, 大庭寺・伏尾遺跡　(財)大阪府文化財調査研究センター調査報告 第 27 集
大阪府教育委員会 編 ,1999a, 余部遺跡（その２）, 大阪府教育委員会文化財調査事務所年報３
大阪府教育委員会 編 ,1999b, 余部遺跡（その２）発掘調査概要Ⅱ
大阪府教育委員会 編 ,2001a, 西大井遺跡 , 大阪府教育委員会文化財調査事務所年報 2001
大阪府教育委員会 編 ,2001b, 唐櫃山古墳　大阪府埋蔵文化財調査報告 2000-9
大阪府教育委員会 編 ,2001c, 野々上西遺跡　大阪府埋蔵文化財調査報告 2000-4
大阪府教育委員会 編 ,2001d, 陶器南遺跡発掘調査概要Ⅷ
大阪府教育委員会 編 ,2001e, 大阪府文化財分布図
大阪府教育委員会 編 ,2002, 招提中町遺跡　大阪府埋蔵文化財調査報告 2001-1
大阪府教育委員会 編 ,2003, 西大井遺跡　大阪府埋蔵文化財調査報告 2002-2
大阪府教育委員会 編 ,2005a, 中野北遺跡　大阪府埋蔵文化財調査報告 2004-6
大阪府教育委員会 編 ,2005b, 安松田遺跡　大阪府埋蔵文化財調査報告 2004-3
(財)大阪府文化財センター 編 ,2002, 麻田藩陣屋跡　(財)大阪府文化財センター調査報告書 第 81 集
(財)大阪府文化財センター 編 ,2003a, 門真西地区、讃良郡条里遺跡西地区、讃良郡条里遺跡、太尾遺跡・太秦遺跡・太秦古墳群、打上遺跡、寝屋南遺跡、寝屋東遺跡、私部南遺跡、東倉治遺跡、津田城遺跡東地区　(財)大阪府文化財センター調査報告書 第 93 集
(財)大阪府文化財センター 編 ,2003b, 郡戸遺跡　(財)大阪府文化財センター調査報告書 第 88 集
(財)大阪府文化財調査研究センター 編 ,1994, 宮の前・蛍池東通跡尊蛍池遺跡・蛍池西遺跡 1992・1993 年度報告書
(財)大阪府文化財調査研究センター 編 ,1996, 植田池・長滝・安松遺跡　(財)大阪府文化財調査研究センター調査報告書 第７集
(財)大阪府文化財調査研究センター 編 ,1997a, 蛍池遺跡（その 3-2）発掘調査報告書　(財)大阪府文化財

調査研究センター調査報告書 第 22-2 集
(財)大阪府文化財調査研究センター 編 ,1997b, 宮の前・蛍池東遺跡・麻田藩陣屋跡・蛍池遺跡・蛍池南遺跡・蛍池西遺跡 1993 － 1996 発掘調査報告書
(財)大阪府文化財調査研究センター 編 ,1998, 観音寺遺跡　(財)大阪府文化財調査研究センター調査報告書 第 34 集
(財)大阪府文化財調査研究センター 編 ,1999a, 考古資料よりみた清渓周辺 , 彩都（国際文化公園都市）周辺地域の歴史・文化総合調査報告書
(財)大阪府文化財調査研究センター 編 ,1999b, 尺度遺跡Ⅰ　(財)大阪府文化財調査研究センター調査報告書 第 44 集
(財)大阪府文化財調査研究センター 編 ,2000, 河原城遺跡Ⅰ　(財)大阪府文化財調査研究センター調査報告書 第 52 集
(財)大阪府文化財調査研究センター 編 ,2002a, 河原城遺跡Ⅱ　(財)大阪府文化財調査研究センター調査報告書 第 68 集
(財)大阪府文化財調査研究センター 編 ,2003, 粟生間谷遺跡－旧石器・縄紋時代編－　(財)大阪府文化財調査研究センター調査報告書 第 84 集
(財)大阪府文化財調査研究センター 編 ,2005b, 太秦遺跡・太秦古墳群、大尾遺跡、高宮遺跡 , (財)大阪府文化財調査研究センター調査報告書 第 131 集
(財)大阪府埋蔵文化財協会 編 ,1986, 脇浜遺跡　(財)大阪府埋蔵文化財協会調査報告書 第 6 輯（大阪府教育委員会・(財)大阪府埋蔵文化財協会）
(財)大阪府埋蔵文化財協会 編 ,1987a, 近畿自動車道和歌山線建設に伴う滑瀬遺跡発掘調査報告書　(財)大阪府埋蔵文化財協会調査報告書 第 10 輯（大阪府教育委員会・(財)大阪府埋蔵文化財協会）
(財)大阪府埋蔵文化財協会 編 ,1987b, 信太山遺跡発掘調査報告書　(財)大阪府埋蔵文化財協会調査報告書 第 12 輯（大阪府教育委員会・(財)大阪府埋蔵文化財協会）
(財)大阪府埋蔵文化財協会 編 ,1987c, 三田遺跡発掘調査報告書　(財)大阪府埋蔵文化財協会調査報告書 第 15 輯（大阪府教育委員会・(財)大阪府埋蔵文化財協会）
(財)大阪府埋蔵文化財協会 編 ,1988a, 平井遺跡発掘調査報告書　(財)大阪府埋蔵文化財協会調査報告書 第 21 輯（大阪府教育委員会・(財)大阪府埋蔵文化財協会）
(財)大阪府埋蔵文化財協会 編 ,1988b, 山ノ内遺跡 B 地区・山直北遺跡発掘調査報告書　(財)大阪府埋蔵文化財協会調査報告書 第 24 輯（大阪府教育委員会・(財)大阪府埋蔵文化財協会）
(財)大阪府埋蔵文化財協会 編 ,1989a, 上フジ遺跡発掘調査報告書　(財)大阪府埋蔵文化財協会調査報告書 第 25 輯（大阪府教育委員会・(財)大阪府埋蔵文化財協会）
(財)大阪府埋蔵文化財協会 編 ,1989b, 高向遺跡　(財)大阪府埋蔵文化財協会調査報告書 第 40 輯（大阪府教育委員会・(財)大阪府埋蔵文化財協会）
(財)大阪府埋蔵文化財協会 編 ,1990a, 黒石遺跡　(財)大阪府埋蔵文化財協会調査報告書 第 59 輯（大阪府教育委員会・(財)大阪府埋蔵文化財協会）
(財)(財)大阪府埋蔵文化財協会 編 ,1990b, 陶邑・伏尾遺跡 A 地区　(財)大阪府埋蔵文化財協会調査報告書 第 60 輯（大阪府教育委員会・(財)大阪府埋蔵文化財協会）
(財)大阪府埋蔵文化財協会 編 ,1993, 日根野遺跡　(財)大阪府埋蔵文化財協会調査報告書 第 79 輯（大阪府教育委員会・(財)大阪府埋蔵文化財協会）
(財)大阪文化財センター 編 ,1976, 陶色Ⅰ　大阪府文化財調査報告書 第 28 輯（大阪府教育委員会・(財)大阪府埋蔵文化財協会）
(財)大阪文化財センター 編 ,1980, 府道松原泉大津線関連遺跡発掘調査報告書Ⅰ
(財)大阪文化財センター 編 ,1986a, 丹上遺跡（その 1）（大阪府教育委員会・(財)大阪文化財センター）
(財)大阪文化財センター 編 ,1986b, 丹上遺跡（その 2）（大阪府教育委員会・(財)大阪文化財センター）
(財)大阪文化財センター 編 ,1987a, 小坂遺跡（その 4）（大阪府教育委員会・(財)大阪文化財センター）
(財)大阪文化財センター 編 ,1987b, 太井遺跡（その 1）（大阪府教育委員会・(財)大阪文化財センター）
(財)大阪文化財センター 編 ,1987c, 太井遺跡（その 2）（大阪府教育委員会・(財)大阪文化財センター）
(財)大阪文化財センター 編 ,1987d, 太井遺跡（その 3）（大阪府教育委員会・(財)大阪文化財センター）
(財)大阪文化財センター 編 ,1989a, 小阪遺跡（南 その 1）（大阪府教育委員会・(財)大阪文化財センター）
(財)大阪文化財センター 編 ,1989b, 日置荘遺跡（その 5）（大阪府教育委員会・(財)大阪文化財センター）
(財)大阪文化財センター 編 ,1990, 小阪遺跡（南 その 2）（大阪府教育委員会・(財)大阪文化財センター）
(財)大阪文化財センター 編 ,1991, 小阪遺跡（南 その 2-2）（大阪府教育委員会・(財)大阪文化財センター）
(財)大阪文化財センター 編 ,1992, 小阪遺跡（大阪府教育委員会・(財)大阪文化財センター）
(財)大阪文化財センター 編 ,1994, 福田遺跡（大阪府教育委員会・(財)大阪文化財センター）
(財)大阪文化財センター 編 ,1995, 日置荘遺跡（大阪府教育委員会・(財)大阪文化財センター）
(財)大阪文化財センター 編 ,1997, 真福寺遺跡　(財)大阪府文化財調査研究センター調査報告書 第 19 集（大阪府教育委員会・(財)大阪文化財センター）
大下明 ,1987, 池田市伊居太神社参道遺跡採集の石器について , 関西大学考古学等資料室紀要 5
大園遺跡調査会 編 ,1976, 大園遺跡発掘調査概報 2 －大阪府高石市所在－
大塚淳子・桑野一幸 ,1990, 柏原市出土のナイフ形石器・有茎尖頭器 , 柏原市立歴史資料館館報　創刊号（柏原市立歴史資料館）
貝塚市教育委員会 編 ,1986, 地蔵堂廃寺跡発掘調査概報 , 貝塚市埋蔵文化財調査報告書 第 10 集
貝塚市教育委員会 編 ,1988, 貝塚の埋蔵文化財出土遺物写真集
貝塚市教育委員会 編 ,1999, 沢城跡発掘調査概要 , 貝塚市埋蔵文化財調査報告書 第 51 集
梶山彦太郎・市原実 ,1972, 大阪平野の発達史－ 14C 年代データからみた－ , 地質学論集 第 7 号（日本地質学会）
柏原市史編纂委員会 編 ,1973, 古代の柏原 , 柏原市史 第 2 巻 本編（柏原市）
柏原市史編纂委員会 編 ,1975, 柏原市史 第 4 巻 史料編（柏原市）
柏原市教育委員会 編 ,1983, 柏原市所在遺跡発掘調査概報　柏原市文化財 1982 －Ⅶ
柏原市教育委員会 編 ,1983, 柏原市埋蔵文化財発掘調査概報 1982 年度　柏原市文化財 1982 －Ⅱ
堅田直 ,1969, 堺市四ツ池遺跡調査概要 , 帝塚山大学考古学シリーズ 5（帝塚山大学考古学研究室）
堅田直 ,1980, 堺市四ツ池遺跡出土の旧石器 , 帝塚山大学考古学実習室だより 第 12 号（帝塚山大学考古学研究室）
片山長三 ,1967, 枚方の遺跡と遺物 , 枚方市史 第 1 巻（枚方市史編纂委員会・枚方市）
加藤悠爾・松田浩・佐藤良二 ,1987, 八尾市恩智神社裏山採集のナイフ形石器 , 旧石器考古学 35（旧石器文化談話会）
岸和田市教育委員会 編 ,1995, 上松宮之遺跡　岸和田市埋蔵文化財調査報告書 2
岸和田市史編纂委員会 編 ,1976, 岸和田市史紀要－市内出土遺物図録
北村博義・佐藤良二 ,1986, 二上山北麓・春日山第 3 地点遺跡の彫器 , 旧石器考古学 33（旧石器文化談話会）
久保弘幸 ,1983, 大阪府交野市・星田布懸遺跡出土の石器 , 旧石器考古学 27（旧石器文化談話会）
久保弘幸・豊岡卓之 ,1981, 大阪府羽曳野市今池遺跡 , 旧石器考古学 22（旧石器文化談話会）
桑原武志 ,1987, 旧石器時代の遺跡 , 枚方市史 第 12 巻（枚方市史編纂委員会・枚方市）
桑原武志・久保弘幸 ,1987, 枚方市藤阪宮山遺跡出土の石器群 , 旧石器考古学 35（旧石器文化談話会）
桑原武志・西田敏秀・三宅俊隆 ,1982, 交北城ノ山遺跡 , 枚方市文化財年報Ⅲ（(財) 枚方市文化財研究調査会）
堺市教育委員会 編 ,1984, 鈴の宮Ⅳ　堺市埋蔵文化財調査報告 第 17 集
堺市教育委員会 編 ,1986, 土師南遺跡（HAZ － 1）発掘調査報告　堺市文化財調査報告 第 26 集
堺市教育委員会 編 ,1986, 平井遺跡　堺市文化財調査報告 第 25 集
堺市教育委員会 編 ,1988, 今池遺跡発掘調査概要報告 , 堺市文化財調査概要報告 第 76 冊
堺市教育委員会 編 ,1989a, 石原町遺跡発掘調査報告　堺市文化財調査報告 第 33 集
堺市教育委員会 編 ,1989b, 大仙中町遺跡発掘調査報告書　堺市文化財調査報告 第 47 集
堺市教育委員会 編 ,1996, 長曽根遺跡発掘調査概要報告 , 堺市文化財調査概要報告 第 58 冊
堺市教育委員会 編 ,1997, 堀上町遺跡発掘調査概要報告 , 堺市文化財調査概要報告 第 66 冊
堺市教育委員会 編 ,2001, 大仙西町遺跡発掘調査概要報告 , 堺市文化財調査概要報告 第 91 冊
堺市博物館 編 ,1985, 堺の遺跡と出土品（春季特別展）
桜井敬夫 ,1972, 讃良川のほとり , 四条畷市史 第 1 巻（四条畷市史編纂室・四条畷市）
讃良川遺跡発掘調査団 編 ,1975, 讃良川遺跡発掘調査概要 , 四條畷市埋蔵文化財包蔵地調査概報 1
塩見勇・福岡澄男 ,1977, 柏原市船橋遺跡採集の石器 , 大阪文化誌 第 3 巻第 2 号（(財) 大阪文化財センター）
四条畷市教育委員会 編 ,1987, 岡山南遺跡発掘調査概要Ⅲ , 四条畷市埋蔵文化財包蔵地調査概報 15
四条畷市教育委員会 編 ,2000, 更良岡山遺跡発掘調査概要 , 四條畷市埋蔵文化財包蔵地調査概報 9（四條畷市教育委員会）
四手井晴子・田代克巳・西谷正 ,1964, 大阪府高槻市塚原遺跡発見の石器について , 古代学研究 第 39 号（古代学研究会）
島五郎・山内清男・鎌木義昌 ,1957, 河内国府遺跡略報 , 日本考古学協会第 20 回総会研究発表要旨（日本考古学協会）
吹田市教育委員会 編 ,1981, 昭和 55 年度埋蔵文化財緊急発掘調査概要（吉志部遺跡・垂水南遺跡・垂水遺跡）
吹田市教育委員会 編 ,1982, 昭和 56 年度埋蔵文化財緊急発掘調査概要（垂水南遺跡・吉志部遺跡・32 号須恵器窯跡）
吹田市教育委員会 編 ,1998, 吉志部瓦窯跡（工房跡）（吹田市都市整備部・吹田市教育委員会）
吹田市教育委員会 編 ,1999, 目俵遺跡
吹田市教育委員会 編 ,2001, 吹田の石器時代－旧石器時代～縄文時代草創期を中心に－
末永雅雄 ,1966, 狭山町出土の石器 , 狭山町史 第 2 巻　史料篇（狭山町史編纂委員会・狭山町）
末永雅雄 ,1988, 第 3 章　狭山の考古 , 大阪狭山市史 第 1 巻（大阪狭山市）
瀬川芳則 ,1998, 第 2 章　考古 , 寝屋川市史 第 1 巻（大阪狭山市）
瀬川芳則・宇治田和生 ,1985, 枚方の遺跡と文化財
瀬川芳則・宇治田和生・西田敏秀・桑原武志・三宅俊隆 ,1982, 淀川左岸の複合遺跡枚方市交北城ノ山遺跡 , ヒストリア 第 98 号（大阪歴史学会）
泉南市教育委員会 編 ,1987, 海会寺
高槻市教育委員会 編 ,1975, 昭和 49 年度高槻市文化財年報
高槻市教育委員会 編 ,1976, 津之江南遺跡発掘調査報告書　高槻市文化財調査報告書第 8 冊
高槻市教育委員会 編 ,1978, 郡家今城遺跡発掘調査報告書―旧石器時代遺構の調査　高槻市文化財調査報告書第 11 冊
高槻市教育委員会 編 ,1979, 嶋上郡衙跡発掘調査概要 3, 高槻市文化財調査概要Ⅲ
高槻市教育委員会 編 ,1988, 昭和 59・60 年度高槻市文化財年報
高槻市教育委員会 編 ,1992, 郡家本町遺跡 , 嶋上遺跡群 16　高槻市文化財調査概要XIII
高槻市教育委員会 編 ,1994, 郡家今城遺跡 , 嶋上遺跡群 18　高槻市文化財調査概要XX
高槻市教育委員会 編 ,1999, 嶋上遺跡群 23　高槻市文化財調査概要XXV
高槻市教育委員会 編 ,2001, 嶋上遺跡群 25　高槻市文化財調査概要XXVII
高槻市教育委員会 編 ,2002, 高槻市文化財年報　平成 12 年度（高槻市教育委員会）
高槻市立埋蔵文化財調査センター 編 ,1999, 嶋上遺跡群 23　高槻市文化財調査概要 (25)（高槻市教育委員会）
高山正久 ,1981, 南河内先史学　No.3（高槻市教育委員会）
高山正久 ,1985, 藤井寺市北岡遺跡採集の石器 , 旧石器考古学 31（旧石器文化談話会）
高山正久 ,1985, 藤井寺市北岡遺跡採集の石器 , 旧石器考古学 31（旧石器文化談話会）
竹原伸次 ,1989, 大阪府南花田遺跡（第 3 次）, 日本考古学年報 40（日本考古学協会）
田中英夫 ,1983, 第 1 章 採集と狩猟の時代 , 阪南町史 上巻（阪南町史編さん委員会・阪南町）
中・四国旧石器文化談話会 編 ,1994, 瀬戸内技法とその時代
辻本充彦 ,1977, 三島地方採集の石器 , 大阪文化誌 第 3 巻第 2 号（(財)大阪文化財センター）
都出比呂志 ,1975, 島本のあけぼの , 島本町史 本文篇（島本町史編さん委員会・島本町）
手島美香 ,2002, 大阪府下旧石器時代遺跡集成 , 大阪文化財論集Ⅱ（(財)大阪府文化財センター）
同志社大学旧石器文化談話会 編 ,1974, ふたがみ－二上山北麓石器時代遺跡群分布調査報告－（学生社）
同志社大学歴史資料館 編 ,1999, 大阪府和泉市観音寺山遺跡発掘調査報告書
豊中市教育委員会 編 ,1985, 豊中市埋蔵文化財発掘調査概要　1984 年度
豊中市教育委員会 編 ,1987, 摂津豊中大塚古墳　豊中市文化財調査報告第 20 集
豊中市教育委員会 編 ,1988, 蛍ヶ池西遺跡　豊中市文化財調査報告第 24 集
豊中市教育委員会 編 ,1988, 蛍ヶ池西遺跡
富田林市教育委員会 編 ,1981, 嶽山遺跡発掘調査報告書　富田林市埋蔵文化財調査報告書 6
富田林市教育委員会 編 ,1982, 中野遺跡発掘調査概要Ⅲ　富田林市埋蔵文化財調査報告書 7
西口陽一 ,1981, 河内平野の旧石器時代 , 考古展　河内平野を掘る（(財)大阪文化財センター）
寝屋川市教育委員会 編 ,1980, 高宮廃寺　寝屋川市大字高宮発掘調査概要報告
寝屋川市教育委員会 編 ,1981, 高宮廃寺 寝屋川市大字高宮発掘調査概要報告Ⅱ
橋本正幸 ,1977, 大阪府池田市宮ノ前遺跡採集のナイフ形石器について , プレリュード 20(旧石器文化談話会)
橋本正幸 ,1979, 蛍ヶ池西遺跡第 2 次調査 , 大阪府下埋蔵文化財担当者研究会（第 1 回）資料（(財)大阪文化財センター）
羽曳野市教育委員会 編 ,1979, 古市古墳群発掘調査報告書　羽曳野市埋蔵文化財調査報告書 2
羽曳野市教育委員会 編 ,1981, 東阪田－ 1980　羽曳野市埋蔵文化財調査報告書 6
羽曳野市教育委員会 編 ,1986a, 古市遺跡群Ⅵ　羽曳野市埋蔵文化財調査報告書 11
羽曳野市教育委員会 編 ,1986b, 駒ケ谷地区埋蔵文化財調査概報
藤井寺市教育委員会 編 ,1988a, 石川流域遺跡群発掘調査報告Ⅲ　藤井寺市文化財報告第 3 集
羽曳野市教育委員会 編 ,1988b, 古市遺跡群Ⅸ　羽曳野市埋蔵文化財調査報告書 16
羽曳野市教育委員会 編 ,1989, 古市遺跡群Ⅹ　羽曳野市埋蔵文化財調査報告書 18
羽曳野市教育委員会 編 ,1992, 翠鳥園遺跡
羽曳野市教育委員会 編 ,1994, 高鷲中之島遺跡発掘調査報告書
羽曳野市教育委員会 編 ,2001a, 翠鳥園遺跡発掘調査報告書－旧石器編－
羽曳野市教育委員会 編 ,2001b, 軽里遺跡 , 羽曳野市内遺跡調査報告書－平成 9 年度－ 羽曳野市埋蔵文化財調査報告書 41
羽曳野市教育委員会 編 ,2002, 羽曳野市内遺跡調査報告書－平成 11 年度－ 羽曳野市埋蔵文化財調査報告書 46
原口正三 ,1973, 高槻市史 第 6 巻　考古編（高槻市史編さん委員会・高槻市）
原田昌則・長屋幸二・三原慎吾・松藤和人 ,1989, 八尾南遺跡第 2 地点の旧石器 , 旧石器考古学 38（旧石器文化談話会）
阪南町教育委員会 編 ,1987, 阪南町埋蔵文化財発掘調査概要　阪南町埋蔵文化財報告Ⅳ
東大阪市遺跡保護調査会 編 ,1978, 東大阪遺跡ガイド
(財)東大阪市文化財協会 編 ,1987a, 神並遺跡Ⅱ（東大阪市教育委員会・(財)東大阪市文化財協会）
(財)東大阪市文化財協会 編 ,1987b, 発掘 20 年のあゆみ（東大阪市教育委員会・(財)東大阪市文化財協会）
(財)東大阪市文化財協会 編 ,1998, 鬼虎川遺跡第 25 次発掘調査報告（東大阪市教育委員会・(財)東大阪市文化財協会）
枚方市教育委員会 編 ,2001, 枚方市文化財一覧 , 枚方市埋蔵文化財発掘調査概要　枚方市文化財調査報告第 37 集
(財)枚方市文化財研究調査会 編 ,1981, 枚方市文化財年報Ⅱ
(財)枚方市文化財研究調査会 編 ,1986, 出屋敷遺跡Ⅱ　枚方市文化財調査報告第 19 集
(財)枚方市文化財研究調査会 編 ,1988, 旧石器時代の枚方 , 図録・枚方の遺跡
(財)枚方市文化財研究調査会 編 ,1990, 藤阪東遺跡発掘調査概要報告　枚方市文化財調査報告第 23 集
(財)枚方市文化財研究調査会 編 ,1996, 船橋遺跡の発掘調査と石器群 , 第 20 回近畿旧石器交流会－近畿地方新出土の旧石器時代石器群の検討－
(財)枚方市文化財研究調査会 編 ,2001, 小倉東遺跡 , 枚方市埋蔵文化財発掘調査概要　枚方市文化財調査報告第 37 集
(財)枚方市文化財研究調査会 編 ,2005, 楠葉東遺跡　枚方市文化財調査報告書第 47 集
藤井寺市教育委員会 編 ,1980, 石川流域遺跡群発掘調査概要Ⅰ　藤井寺市文化財調査概要第 1 集
藤井寺市教育委員会 編 ,1986, 古市古墳群　藤井寺の遺跡ガイドブック No.1
藤井寺市教育委員会 編 ,1987, 石川流域遺跡群発掘調査報告Ⅱ　藤井寺市文化財報告第 2 集
藤井寺市教育委員会 編 ,1989, 岡古墳－古市古墳群の調査研究報告Ⅰ－　藤井寺市文化財報告第 5 集
藤井利章 ,1986, 第 1 節　旧石器時代概説 , 藤井寺市史 第 3 巻　資料編 1(藤井寺市史編さん委員会・藤井寺市)
藤井直正 ,1966, 第 1 部　考古史料 , 枚岡市史 第 3 巻　史料編 1（枚岡市史編纂委員会・枚岡市）
藤井直正・都出比呂志・河内歴史研究グループ ,1967, 第 1 章　原始時代の枚岡 , 枚岡市史 第 1 巻　本編（枚岡市史編纂委員会・枚岡市）
藤野勝弥 ,1940, 河内鷹ノ巣山遺跡 , 考古学 第 11 巻 3 号（東京考古学会）

蛍池北遺跡調査団 編 ,1995, 蛍池北遺跡（宮の前遺跡）第 12 次発掘調査報告（豊中市教育委員会）
蛍池西遺跡調査団 編 ,1998, 蛍池西遺跡（豊中市教育委員会）
堀田啓一 ,1959, 大阪府四条畷町岡山出土の石器 , 古代学研究 第 21・22 号（古代学研究会）
増田一裕 ,1982, 大阪鋼圧太子寮西北方遺跡 , 旧石器考古学 25（旧石器文化談話会）
松藤和人 ,1978, 土器以前の文化 , 大阪府史 第 1 巻（大阪府史編纂専門委員会・大阪府）
松藤和人 ,1982, 穴ケ谷遺跡 A・B・C 地点 , 旧石器考古学 25（旧石器文化談話会）
松藤和人 ,1982, 二上山の石器文化をめぐる諸問題 , 旧石器考古学 25（旧石器文化談話会）
松藤和人 ,1991, 大阪府のあけぼの , 大阪府史　別巻（大阪府史編纂専門委員会・大阪府）
美勢博史 ,1981, 二上山北麓地域・春日山第 1 地点遺跡 , 旧石器考古学 23（旧石器文化談話会）
美勢博史・宮崎直人 ,1982, 地獄谷遺跡 , 旧石器考古学 25（旧石器文化談話会）
三日市遺跡調査会 編 ,1988, 三日市遺跡 I
三宅俊隆・谷川博史・西尾宏 ,1986, 津田城遺跡（城坂地区）, 枚方市文化財年報Ⅶ（(財)枚方市文化財研究調査会）
兎山　篤 ,1971, 大阪府高槻市土室の埴輪窯祉 , 古代学研究 第 62 号（古代学研究会）
森　浩一・堀田啓一 ,1958, 大阪府大和川々底出土の石器 , 古代学研究 第 19 号（古代学研究会）
森田克行 ,1989, 土室遺跡群の発掘調査について（その 1）, 大阪府下埋蔵文化財研究会（第 19 回）資料（(財)大阪文化財センター）
和気遺跡調査会 編 ,1992, 八尾を掘る－ 10 年の歩み－
大和川・今池遺跡調査会 編 ,1981, 大和川・今池遺跡Ⅲ
米田敏幸・佐藤良二 ,1982, 八尾市・恩智遺跡の石器再考 , 旧石器考古学 24（旧石器文化談話会）
和気遺跡調査会 編 ,1979, 和気－和気遺跡発掘調査報告書－

| ID | 遺跡名 | 所在地 | 緯度 | 経度 | 標高 | ナイフ形石器 | 台形石器 | 斧形石器 | 剥片尖頭器 | 角錐状石器 | 槍先形尖頭器 | 両面調整石器 | 細石刃・細石核 | 神子柴型石斧 | 有茎尖頭器 | 掻器・削器 | 彫器 | 礫石 | 凹石 | 台石 | 礫器 | 草創期土器 | ブロック | 礫群・配石 | 炭化物集中 | 文献 | 調査歴 |
|---|---|---|---|---|---|---|---|---|---|---|---|---|---|---|---|---|---|---|---|---|---|---|---|---|---|---|---|
| | **28　兵庫県** | | | | | | | | | | | | | | | | | | | | | | | | | | |
| 280001 | 東ノ平遺跡 | 神戸市東灘区住吉町東ノ平 | | | | | | | | | ○ | | | | | | | | | | | | | | | 川西市史編集専門委 1974/ 佐藤良二 1980b | 採集 |
| 280002 | 西岡本遺跡 | 神戸市東灘区西岡本 6 丁目 | 344345 | 1351545 | 65 | ○ | | | | | | | | | | | | | | | | | | | 六甲山麓遺跡調査会 2001 | 発掘 |
| 280003 | 本山遺跡 | 神戸市東灘区本山北町・本山中町ほか | 344333 | 1351648 | 15 | ○ | | | | | | | | | | | | | | | | | | | 六甲山麓遺跡調査会 2001 | 発掘 |
| 280004 | 東お多福山遺跡 | 神戸市東灘区 | 344608 | 1351623 | 697 | | | | | | ○ | | | | | | | | | | | | | | 六甲山麓遺跡調査会 2001 | 採集 |
| 280005 | 六甲遺跡 | 神戸市灘区 | | | | | | | | | ○ | | | | ○ | | | | | | | | | | 川西市史編集専門委 1974 | 採集 |
| 280006 | 桜ヶ丘遺跡 B 地点 | 神戸市灘区桜ヶ丘町 | 344343 | 1351426 | 115 | ○ | | | | | | | | | | | | | | | | | | | 六甲山麓遺跡調査会 2001 | 発掘 |
| 280007 | 滝ノ奥遺跡 | 神戸市灘区高羽、桜ヶ丘町 | 344352 | 1351425 | 140 | ○ | | | | | | | | | ○ | ○ | | | | | | | | | 神戸市教委 1994/1997/1988 | 発掘 |
| 280008 | 会下山遺跡 | 神戸市兵庫区会下山町 2 丁目・3 丁目 | 344041 | 1350926 | 55 | ○ | | | | | | | | | ○ | | | | | | | | | | 新修神戸市史編集委 1989/1997 | |
| 280009 | 沢遺跡 | 神戸市北区山田町下谷上 | 344535 | 1350943 | 250 | | | | | | | | | | | | | | | | | | | | 川西市史編集専門委 1974 | 採集 |
| 280010 | 福仙寺遺跡 | 神戸市北区山田町下谷上 | 344537 | 1350945 | 225 | | | | | | ○ | | | | ○ | | | | | | | | | | 川西市史編集専門委 1974 | 採集 |
| 280011 | 鉢伏山遺跡 | 神戸市須磨区西須磨 | 343828 | 1350544 | 240 | | | | | | | | | | | | | | | | | | | | 神戸市教委 1997 | |
| 280012 | 境川遺跡 | 神戸市須磨区西須磨 | 343812 | 1350545 | 60 | | | | | | | | | | | | | | | | | | | | 神戸市教委 1997 | |
| 280014 | 大歳山遺跡 | 神戸市垂水区西舞子 | 343842 | 1350148 | 30 | ○ | | | | | | | | | | | | | | | | | | | 山口卓也・真野脩 1980/ 神戸市教委 1997 | 採集 |
| 280015 | 商大付近遺跡 | 神戸市垂水区星陵台 | 343821 | 1350247 | 82 | | | | | | | | | | | | | | | | | | | | 山口卓也・橋本亮一 1976 | |
| 280016 | 池上南山遺跡 | 神戸市西区伊川谷町上脇 | 344009 | 1350129 | 80 | ○ | | | | | | | | | | | | | | | | | | | 山口卓也・真野脩 1980 | 採集 |
| 280017 | 池上中尾遺跡 | 神戸市西区伊川谷町上脇 | 344012 | 1350139 | 50 | | | | | △ | | | | | | | | | | | | | | | 山口卓也・真野脩 1980 | 採集 |
| 280018 | 池上口ノ池遺跡 | 神戸市西区伊川谷町上脇 | 344017 | 1350153 | 50 | ○ | | | | | | | | | | | | | | | | | | | 山口卓也・真野脩 1980/ 神戸市教委 1997 | 発掘 |
| 280019 | 拍子ヶ池北遺跡 | 神戸市西区神出町東 | 344519 | 1350013 | 140 | ○ | | | | | | | | | | | | | | | | | | | 山口卓也・真野脩 1980 | 採集 |
| 280020 | 拍子ヶ池遺跡 | 神戸市西区神出町東 | 344522 | 1350025 | 135 | ○ | | | | | | | | | | | | | | | | | | | 山口卓也・真野脩 1980 | 採集 |
| 280021 | 印籠池遺跡 | 神戸市西区岩岡町古郷 | 344259 | 1345631 | 65 | ○ | | | | | | | | | | | | | | | | | | | 神戸市教委 1997 | 採集 |
| 280022 | 木屋池遺跡 | 神戸市西区神出町宝勢 | 344404 | 1345810 | 90 | | | | | | | | | | | | | | | | | | | | 神戸市教委 1997 | 採集 |
| 280023 | 白蛇池遺跡 | 神戸市西区神出町紫合 | 344437 | 1345816 | 92 | | | | | | | | | | | | | | | | | | | | 神戸市教委 1997 | 採集 |
| 280024 | 大池遺跡 | 神戸市西区神出町東 | 344515 | 1350006 | 135 | | | | | | | | | | | | | | | | | | | | 神戸市教委 1997 | 採集 |
| 280025 | 金棒池西遺跡 | 神戸市西区神出町東 | 344531 | 1350024 | 155 | | | | | | | | | | | | | | | | | | | | 兵庫県教委 2004d | 採集 |
| 280026 | 金棒池遺跡 | 神戸市西区神出町古神 | 344535 | 1350043 | 145 | ○ | | | | | | | ○ | | ○ | ○ | | | | | | | | | 山口卓也・真野脩 1980 | 採集 |
| 280027 | 金棒池北遺跡 | 神戸市西区神出町古神 | 344538 | 1350041 | 140 | ○ | | | | | | | | | | ○ | | | | | | | | | 山口卓也・真野脩 1980 | 採集 |
| 280029 | 上喰池遺跡 | 神戸市西区平野町中津 | 344152 | 1345803 | 50 | | | | | | | | | | | | | | | | | | | | 神戸市教委 1997 | 採集 |
| 280030 | 出合遺跡 | 神戸市西区玉津町出合 | 344041 | 1345828 | 11 | | | | | | | | | | | | | | | | | | | | 神戸市教委 1997 | |
| 280031 | 青谷遺跡 | 神戸市西区櫨谷町松本・菅野ほか | 344125 | 1350032 | 100 | | | | | | | | | | ○ | | | | | | | | | | 新修神戸市史編集委 1989 | |
| 280032 | 西区 No.226 遺跡 | 神戸市西区伊川谷町上脇 | 344011 | 1350139 | 50 | | | | | | | | | | | | | | | | | | | | 兵庫県教委 2004d | |
| 280033 | 西区 No.227 遺跡 | 神戸市西区伊川谷町上脇 | 344007 | 1350131 | 50 | | | | | | | | | | | | | | | | | | | | 兵庫県教委 2004d | |
| 280034 | 青池遺跡 | 神戸市西区神出町東 | 344526 | 1350023 | 120 | ○ | | | | | | | | | | | | | | | | | | | 山口卓也・真野脩 1980 | 採集 |
| 280035 | 笹ヶ池遺跡 | 神戸市西区神出町東 | 344526 | 1350023 | 145 | ○ | | | | | | | | | | | | | | | | | | | 山口卓也・真野脩 1980 | 採集 |
| 280036 | 大皿池遺跡 | 神戸市西区神出町東 | 344535 | 1350103 | 150 | ○ | | | | | | | | | | ○ | | | | | | | | | 山口卓也・真野脩 1980/ 神戸市教委 1997 | 採集 |
| 280037 | 丸塚遺跡 | 神戸市西区玉津町丸塚 | 344056 | 1345912 | 15 | ○ | | | | | | | | | | | | | | | | | | | 兵庫県教委 2000b | 発掘 |
| 280038 | 香合新田遺跡 | 宝塚市香合新田 | 345720 | 1351840 | 270 | | | | | | | | | | ○ | | | | | | | | | | 橋本久 1975/ 佐藤良二 1980 | |
| 280039 | 打出小槌遺跡 | 芦屋市打出小槌 | 344358 | 1351852 | 10 | ○ | | | | | | | | | | | | | | | | | | | 芦屋市教委 1993/ 兵庫県教委 2004 | 発掘 |
| 280040 | 津知遺跡 | 芦屋市津知 | 344344 | 1351750 | 10 | | | | | | | | | | | | | | | | | | | | 兵庫県教委 2004 | 発掘 |
| 280041 | 堂ノ上遺跡 | 芦屋市楠町・春日町 | 344407 | 1351906 | 15 | | | | | | | | | | | | | | | | | | | | 兵庫県教委 2004 | 発掘 |
| 280042 | 岩ヶ平遺跡 | 芦屋市六麓荘町 | 344504 | 1351838 | 100 | ○ | | | | | | | | | | | | | | | | | | | 武藤誠 1971/ 藤井祐介・村川行弘 1976 | 採集 |
| 280043 | 朝日ヶ丘遺跡 A 地点・B 地点 | 芦屋市朝日ヶ丘町 | 344440 | 1351838 | 90 | ○ | ○ | △ | | △ | △ | △ | | | ○ | ○ | ○ | ○ | ○ | | | | | | 武藤誠 1971/ 藤井祐介・村川行弘 1976 | 発掘 |
| 280044 | 広田神社遺跡 | 西宮市大社町 | 344510 | 1352024 | 20 | | | | | | | | | | | | | | | | | | | | 村川行弘 1967/ 佐藤良二 1980b | |
| 280045 | 苦楽園遺跡 | 西宮市 | | | | | | | | | | | | | | | | | | | | | | | 村川行弘 1966 | |
| 280046 | 老松 1 号墳 | 西宮市苦楽園 | 344513 | 1351853 | 90 | ○ | | | | | | | | | | | | | | | | | | | 西宮市教委 1977a/b | 発掘 |
| 280047 | 五ヶ山 No.4 地点遺跡 | 西宮市仁川町 6 丁目 | 344642 | 1352023 | 140 | | | | | | | | | | | | | | | | | | | | 西宮市教委 1975 | |
| 280048 | 六つ塚遺跡 | 川西市加茂 | 344902 | 1352410 | 33 | | | | | | | | | | | | | | | | | | | | | |
| 280049 | 加茂遺跡 | 川西市加茂・南花屋敷 | 344915 | 1352425 | 50 | ○ | | | | ○ | | | | | | | | | | | | | | | 橋本正幸 1978/ 加茂遺跡発掘調査団 2001 | 発掘 |
| 280050 | 豆坂古墳群 | 川西市花屋敷 | 344951 | 1352430 | 50 | | | | | | | | | | | | | | | | | | | | | |
| 280051 | 天神遺跡 | 三田市天神 | 345319 | 1351303 | 167 | ○ | | △ | | | | | | | | | | | | | | | | | 三田市教委 1987/ 久保弘幸 2003 | 発掘 |
| 280052 | 乾遺跡 | 三田市末西 | 345644 | 1351221 | 180 | ○ | | | | | | | △ | | | | | | | | | | | | 兵庫県教委 1988 | 発掘 |
| 280053 | 溝ノ尾遺跡 | 三田市末西 | 345641 | 1351221 | 178 | ○ | | | | | | | | | | | | | | | | | | | 兵庫県教委 1988 | 発掘 |
| 280054 | 溝向遺跡 | 三田市末西 | 345635 | 1351228 | 172 | ○ | | | | | | | | | | | | | | | | | | | 兵庫県教委 1988 | 発掘 |
| 280055 | 川端遺跡 | 三田市末野 | 345606 | 1351227 | 180 | ○ | | | | | | | | | | | | | | | | | | | 兵庫県教委 1988 | 発掘 |
| 280056 | 北台遺跡 | 三田市末西 | 345654 | 1351226 | 178 | | | | | | ○ | | | | ○ | | ○ | | | | | | | | 兵庫県教委 1988 | 発掘 |
| 280057 | 溝口遺跡 | 三田市下相野溝口 | 345610 | 1351013 | 200 | ○ | ○ | ○ | | | ○ | | | | | ○ | | | | | | | ○ | | 古代学協会 1986/ 久保弘幸 1992a | 発掘 |
| 280058 | 平方遺跡 | 三田市けやき台 3 丁目 | 345438 | 1351149 | 200 | | | | | | ○ | | | | ○ | | | | | | | | | | 兵庫県教委 1993e | 発掘 |
| 280059 | 有鼻遺跡 | 三田市けやき台 6 丁目ほか | 345458 | 1351122 | 210 | ○ | ○ | ○ | | | | | | | ○ | | | | | | | | | | 兵庫県教委 1999 | 発掘 |
| 280060 | 亀ヶ森遺跡 | 三田市東本庄字亀ヶ森 | 345704 | 1351031 | 180 | | | | | | | | | | | | | | | | | | | | 久保弘幸・古谷章子 2004 | |
| 280061 | 下西山遺跡 | 三田市けやき台 3 丁目 | 345435 | 1351156 | 202 | | | | | | | | | | ○ | | | | | | | | | | 兵庫県教委 2000c | 発掘 |
| 280062 | 寺山遺跡 | 明石市魚住町錦が丘 2 丁目 6-6 | 344139 | 1345447 | 36 | ○ | ○ | | | | | | | | | ○ | | | | | | | | | 春成秀爾 1981 | 採集 |
| 280063 | 西脇遺跡 | 明石市大久保町西脇字烏ヶ谷 790-7 | 344147 | 1345546 | 70 | ○ | | | | | | | | | | ○ | | | | | | | ○ | | 春成秀爾 1980/ 稲原昭嘉 1996 | 発掘 |
| 280064 | 金ヶ崎（岡畑ヶ）遺跡 | 明石市魚住町金ヶ崎字岡畑 1483-1 | 344141 | 1345540 | 46 | | | | | | | | | | | ○ | | | | | | | | | 藤井裕介・高島信之 1976 | 採集 |
| 280065 | 烏ヶ谷遺跡 | 明石市大久保町西脇 | 344142 | 1345544 | 50 | ○ | | | | | | | | | | | | | | | | | | | 藤井祐介・高島信之 1976 | 採集 |
| 280066 | 宮ノ前散布地 | 明石市大久保町西脇 | 344134 | 1345548 | 25 | | | | | | | | | | | | | | | | | | | | 兵庫県教委 2004d | 採集 |
| 280067 | 西脇散布地 | 明石市大久保町西脇 | 344203 | 1345618 | 55 | | | | | | | | | | | | | | | | | | | | 兵庫県教委 2004d | 採集 |
| 280068 | 喰ヶ池遺跡 | 明石市大久保町大久保町大窪 2039 | 344144 | 1345645 | 30 | ○ | | | | | | | | | | ○ | | | | | | | | | 松本正信・安川豊史・春成秀爾 1982 | 採集 |
| 280069 | 新築池遺跡 | 明石市大久保町高丘 3 丁目 1-2 | 344210 | 1345654 | 60 | | | | | | | | | | | | | | | | | | | | 真野修 1985 | 採集 |
| 280070 | 西八木遺跡 | 明石市大久保町八木字宮西 509 | 344021 | 1345540 | 8 | | | | | | | | | | | | | | | | | | | | 春成秀爾 1987 | 採集 |

| ID | 遺跡名 | 所在地 | 緯度 | 経度 | 標高 | ナイフ形石器 | 台形石器 | 斧形石器 | 剥片尖頭器 | 角錐状石器 | 槍先形尖頭器 | 両面調整石器 | 細石刃・細石核 | 神子柴型石斧 | 有茎尖頭器 | 掻器・削器 | 彫器 | 砥石 | 叩石 | 台石 | 礫器 | 草創期土器 | ブロック | 礫群・配石 | 炭化物集中 | 文献 | 調査歴 |
|---|---|---|---|---|---|---|---|---|---|---|---|---|---|---|---|---|---|---|---|---|---|---|---|---|---|---|
| 280071 | 野々池遺跡 | 明石市明南町３丁目１ | 344039 | 1345806 | 32 | ○ | | | | | | | | ○ | | ○ | | | | | | | | | | 松本正信・安川豊史・春成秀爾 1982 | 採集 |
| 280072 | 藤江川添遺跡 | 明石市藤江字川添 798 | 343949 | 1345713 | 4 | ○ | | | | | | | | | | | | | | | | | | | | 明石市立文化博物館 1998 | 発掘 |
| 280073 | 水白遺跡 | 明石市大久保町谷八木 650 | 344007 | 1345629 | 14 | ○ | | | | | | | | | | | | | | | | | | | | 真野修 1974 | 採集 |
| 280074 | 松ノ内遺跡 | 明石市大久保町谷八木字松ノ内 452 | 344001 | 1345636 | 4 | ○ | | | | | | | | | | | | | | | | | | | | 真野修 1974 | 採集 |
| 280075 | 堂ヶ保遺跡 | 明石市大久保町堂ヶ保 402 | 343949 | 1345636 | 2 | | | | | | | | | | | | | | | | | | | | | 春成秀爾 1984 | 採集 |
| 280076 | 山之上遺跡 | 加古川市平岡町山之上 | 344344 | 1345234 | 13 | ○ | | | | ○ | | | | | ○ | ○ | | | | | | | | | | 藤原清尚 1978/ 藤原清尚・浅原重利 1980 | 試掘 |
| 280077 | 皿池遺跡 | 加古川市志方町原 | 344859 | 1344824 | 18 | | | | | | | | | | ○ | | | | | | | | | | | 有本雅己 1996 | 採集 |
| 280078 | 神野城山遺跡 | 加古川市神野町西条城山 | 344722 | 1345309 | 45 | ○ | | | | | | | | | | | | | | | | | | | | 佐藤良二 1980b | 採集 |
| 280079 | 新櫛池遺跡 | 加古川市西神吉町西村 | 344804 | 1344918 | 10 | ○ | | | | | | | | | | | | | | | | | | | | 有本雅己 1996 | 採集 |
| 280080 | 日岡山遺跡 | 加古川市加古川町大野 | 344639 | 1345142 | 20 | ○ | | | | | | ○ | | | | | | | | | | | | | | 佐藤良二 1980/ 上月昭信 1992 | 採集 |
| 280081 | 西山新池遺跡 | 加古川市志方町西山 | 344827 | 1344807 | 24 | ○ | | | | | | | | | | | | | | | | | | | | 佐藤良二 1980/ 有本雅己 1996 | 採集 |
| 280082 | 畑谷池遺跡 | 加古川市志方町投松 | 344840 | 1345025 | 30 | | | | | | | | | | | | | | | | | | | | | | 採集 |
| 280083 | 広尾東遺跡 | 加古川市志方町広尾東 | 344916 | 1345112 | 30 | ○ | | | | | ○ | | | | | | | | | | | | | | | 志方町教委 1974/ 加古川市教委 1980 | 発掘 |
| 280084 | 志方大歳神社遺跡 | 加古川市志方町志方 | 344853 | 1344933 | 14 | | | | | | | | | | | | | | | | | | | | | 兵庫県教委 2004d | 採集 |
| 280085 | 成井遺跡 | 加古川市志方町成井 | 344848 | 1344758 | 40 | ○ | | | | | | | | | | ○ | | | | | | | | | | 佐藤良二 1980a/ 有本雅己 1996 | 採集 |
| 280086 | 観音堂遺跡 | 加古川市平荘町里 | 344752 | 1345147 | 20 | | | | | | | | | | | | | | | | | | | | | 兵庫県教委 2004d | 採集 |
| 280087 | 南大塚遺跡 | 加古川市大野町 | 344635 | 1345150 | 30 | ○ | | | | | | | | ○ | | | | | | | | | | | | 今里幾次 1969/ 佐藤良二 1980a | 採集 |
| 280088 | 宮ノ前(宮前大池)遺跡 | 加古川市西神吉町宮ノ前大池 | 344824 | 1345005 | 30 | ○ | | | | | | | | | | | | | | | | | | | | 松本正信 1978/ 佐藤良二 1980a | 採集 |
| 280089 | 宮山遺跡 | 加古川市八幡町中西条宮山 | 344719 | 1345356 | 25 | | | | | | | | | | | | | | | | | | | | | | 採集 |
| 280090 | 西山遺跡 | 加古川市平荘町西山 | 344805 | 1345137 | 15 | ○ | | | | | | | | | | | | | | | | | | | | 有本雅己 1996 | 採集 |
| 280091 | 西山南遺跡 | 加古川市平荘町西山 | 344803 | 1345132 | 25 | ○ | | | | | | | | | | | | | | | | | | | | 有本雅己 1996 | 採集 |
| 280092 | 白沢遺跡 | 加古川市上荘町白沢 | 344911 | 1345510 | 40 | ○ | | | | | | | | | | | | | | | | | | | | 佐藤良二 1980/ 有本雅己 1996 | 採集 |
| 280093 | 里池遺跡 | 加古川市神野町里池 | 344706 | 1345259 | 15 | ○ | | | | | | | | | | | | | | | | | | | | 真野修 1974 | 採集 |
| 280094 | 岡山遺跡 | 加古川市志方町投松 | 344902 | 1344951 | 26 | ○ | | | | ○ | | | | | | ○ | | | | | | | | | | 佐藤良二 1980/ 山中一郎・石橋峯幸 1980 | 発掘 |
| 280095 | 二子池遺跡 | 加古川市志方町投松 | 344859 | 1344950 | 20 | ○ | | | | | | | | | | | | | | | | | | | | 久保弘幸・國本綾子・竹中英典 1996 | 採集 |
| 280096 | 横山Ａ遺跡 | 加古川市志方町横山 | 344835 | 1344941 | 20 | ○ | | | | ○ | | | | | | ○ | | | | | | | | | | 志方町教委 1974/ 佐藤良二 1980 | 採集 |
| 280097 | 横山Ｂ遺跡 | 加古川市志方町横山 | 344835 | 1344953 | 26 | ○ | | | | | | | ○ | | ○ | | | | | | | | | | | 志方町教委 1974/ 佐藤良二 1980 | 採集 |
| 280098 | 大沢遺跡 | 加古川市志方町大沢 | 345008 | 1344959 | 35 | ○ | | | | | | | | | | ○ | | | | | | | | | | 志方町教委 1974/ 佐藤良二 1980 | 採集 |
| 280099 | 広尾後池遺跡 | 加古川市志方町広尾 | 344934 | 1345103 | 37 | ○ | | | | | | | | | | | | | | | | | | | | 志方町教委 1974/ 有本雅己 1996 | 採集 |
| 280100 | 広尾二塚遺跡 | 加古川市志方町広尾 | | | 22 | | | | | | | | | | | | | | | | | | | | | 志方町教委 1974 | 採集 |
| 280101 | 投松遺跡 | 加古川市志方町投松 | 344837 | 1345029 | 30 | ○ | | | | | | | | | | | | | | | | | | | | 志方町教委 1974/ 有本雅己 1996 | 採集 |
| 280102 | 権現池遺跡 | 加古川市志方町野尻 | 344957 | 1345213 | 49 | | | | | | | | | | | ○ | | | | | | | | | | 佐藤良二 1980 | 採集 |
| 280103 | 永室遺跡 | 加古川市志方町永室 | 344937 | 1344829 | 50 | ○ | | | | | ○ | | | | | | | | | | | | | | | 有本雅己 1996 | 採集 |
| 280104 | 才ノ木遺跡 | 加古川市志方町志方 | 344917 | 1344910 | 24 | ○ | | | | | | | | | | | | | | | | | | | | 佐藤良二 1980/ 有本雅己 1996 | 採集 |
| 280105 | 成井山池遺跡 | 加古川市志方町成井 | 344843 | 1344809 | 20 | ○ | | | | | | | | | | ○ | | | | | | | | | | 佐藤良二 1980/ 有本雅己 1996 | 採集 |
| 280106 | 成井小池遺跡 | 加古川市志方町成井 | 344853 | 1344758 | 40 | | | | | | | | | | | ○ | | | | | | | | | | 佐藤良二 1980 | 採集 |
| 280107 | 西飯坂遺跡 | 加古川市志方町西飯坂 | 344930 | 1344929 | 35 | ○ | | | | | | | | | | | | | | | | | | | | 志方町教委 1974/ 佐藤良二 1980 | 採集 |
| 280108 | 東中遺跡 | 加古川市志方町東中 | 344949 | 1344931 | 50 | | | | | | | | | | | ○ | | | | | | | | | | 佐藤良二 1980 | 採集 |
| 280109 | 七ツ池遺跡Ａ地点 | 加古川市志方町細工所 | 345023 | 1345058 | 48 | ○ | ○ | | | | | | | | ○ | ○ | | | | | | | | | | 久保弘幸・國本綾子・竹中英典 1996 | 採集 |
| 280110 | 七ツ池遺跡Ｂ地点 | 加古川市志方町細工所 | 345026 | 1345108 | 58 | ○ | | | | | | | | | | | | | | | | | | | | 志方町教委 1974/ 佐藤良二 1980 | 採集 |
| 280111 | 七ツ池遺跡Ｃ地点 | 加古川市志方町細工所 | 345030 | 1345119 | 66 | | | | | | | | | | | ○ | | | | | | | | | | 志方町教委 1974/ 佐藤良二 1980 | 採集 |
| 280112 | 七ツ池遺跡Ｄ地点 | 加古川市志方町細工所 | 345013 | 1345029 | 36 | | | | | | | | | | | | | | | | | | | | | 志方町教委 1974/ 佐藤良二 1980 | 採集 |
| 280113 | 細工所西ノ前遺跡 | 加古川市志方町細工所 | 345004 | 1345013 | 30 | ○ | | | | | | | | | | ○ | | | | | | | | | | 佐藤良二 1980/ 有本雅己 1996 | 採集 |
| 280114 | 神吉大池遺跡 | 加古川市西神吉町 | 344834 | 1344959 | 15 | ○ | | | | | | | | | | | | | | | | | | | | 久保弘幸・國本綾子・竹中英典 1996 | 採集 |
| 280115 | 原大池遺跡 | 加古川市志方町原 | 344916 | 1344749 | 35 | | | | | | | | | | | | | | | | | | | | | 有本雅己 1996 | 採集 |
| 280116 | 平荘湖(又平新田)遺跡 | 加古川市平荘町又平新田 | 344756 | 1345028 | 40 | ○ | | | | ○ | | | | | | ○ | | | ○ | | | | | | | 佐藤良二 1980/ 有本雅己 1996 | 採集 |
| 280117 | 蕪谷遺跡 | 加古川市志方町大沢 | 345022 | 1345018 | 37 | | | | | | ○ | | | | | ○ | | | | | | | | | | 有本雅己 1996 | 採集 |
| 280118 | 宮前新池遺跡 | 加古川市西神吉町中西 | 344818 | 1345002 | 20 | ○ | | | | | | | | | | | | | | | | | | | | 有本雅己 1996 | 採集 |
| 280119 | 中西台地遺跡 | 加古川市西神吉町中西 | 344745 | 1345510 | 40 | | | | | | | | | | ○ | | | | | | | | | | | 有本雅己 1996 | 採集 |
| 280120 | 寺田池遺跡 | 加古川市平岡町新在家 | 344503 | 1345256 | 25 | ○ | | | | | | | | | | | | | | | | | | | | 有本雅己 1996 | 採集 |
| 280121 | 坂元遺跡 | 加古川市野口町坂元 | 344533 | 1345111 | 8 | ○ | | | | | | | | | ○ | | | | | | | | | | | 兵庫県教委 2005/2009 | 発掘 |
| 280122 | 鴻池遺跡Ａ地点 | 高砂市阿弥陀町魚橋字宇戸 | 344743 | 1344740 | 25 | | | | | | | | | | | | | | | | ○ | | | | | 真野修・稲原昭嘉 1987 | 採集 |
| 280123 | 西山遺跡 | 高砂市曽根町西山 | 344712 | 1344548 | 75 | ○ | | | | | | | | | | | | | | | | | | | | 佐藤良二 1980 | 採集 |
| 280124 | 魚橋遺跡Ａ地点 | 高砂市阿弥陀町魚橋 | 344719 | 1344740 | 10 | | | | | | | | | | | | | | | | | | | | | 佐藤良二 1980 | 発掘 |
| 280125 | 北山遺跡Ｂ地点 | 高砂市曽根町北山 | 344658 | 1344606 | 10 | | | | | | | | | | | | | | | | | | | | | | 採集 |
| 280126 | 竜山遺跡 | 高砂市米田町島 | 344635 | 1344749 | 92 | ○ | | | | | | | | | | | | | | | | | | | | 佐藤良二 1980 | 採集 |
| 280127 | 風呂ノ谷池遺跡 | 稲美町草谷字若林 | 344547 | 1345646 | 65 | ○ | | | | | | | | | | | | | | | | | | | | 真野修 1974/ 稲美町教委 1999 | 採集 |
| 280128 | 和田上池遺跡 | 稲美町 | 344425 | 1345321 | 34 | ○ | | | | | | | | | | | | | | | | | | | | 真野修 1974 | 採集 |
| 280129 | 琴池遺跡 | 稲美町国安字本畑 | 344447 | 1345512 | 50 | ○ | | | | | | | | | | | | | | | | | | | | 久保弘幸・國本綾子・竹中英典 1996 | 採集 |
| 280130 | 野際池遺跡 | 稲美町和田 | 344410 | 1345328 | 33 | | | | | | | ○ | | | | | | | | | | | | | | 稲美町教委 1996 | 採集 |
| 280131 | 西場遺跡 | 稲美町印南字西場 | 344358 | 1345635 | 68 | | | | | | | | | | | | | | | | | | | | | 稲美町教委 1999 | 採集 |
| 280132 | 百丁場遺跡 | 稲美町印南字西場 | 344342 | 1345539 | 53 | | | | | | | | | | | | | | | | | | | | | 稲美町教委 1999 | 採集 |
| 280133 | 溝ヶ沢池遺跡 | 稲美町岡字十七丁 | 344434 | 1345537 | 55 | ○ | | | | ○ | | | | | | | ○ | | | | | | | | | 久保弘幸・國本綾子・竹中英典 1996 | 採集 |
| 280134 | 千波池遺跡 | 稲美町国岡字千波ノ下 | 344519 | 1345531 | 55 | | | | | | | | | | | | | | | | | | | | | 稲美町教委 1999 | 採集 |
| 280135 | 下条遺跡 | 稲美町下草谷字西北野 | 344638 | 1345627 | 60 | | | | | | | | | | | | | | | | | | | | | 稲美町教委 1999 | 採集 |
| 280136 | 下条第１遺跡 | 稲美町下草谷字東北野 | 344632 | 1345628 | 60 | | | | | | | | | | | | | | | | | | | | | 稲美町教委 1999 | 採集 |
| 280137 | 相野遺跡 | 稲美町草谷字川北 | 344620 | 1345658 | 75 | | | | | | | | | | | | | | | | | | | | | 稲美町教委 1999 | 採集 |
| 280138 | 相野第１遺跡 | 稲美町草谷字相野 | 344617 | 1345707 | 80 | | | | | | | | | | | | | | | | | | | | | 稲美町教委 1999 | 採集 |
| 280139 | 相野第２遺跡 | 稲美町草谷字相野 | 344616 | 1345728 | 90 | | | | | | | | | | | | | | | | | | | | | 稲美町教委 1999 | 採集 |
| 280140 | 野畑池遺跡 | 稲美町野寺字野畑 | 344555 | 1345638 | 73 | | | | | | | | | | | | | | | | | | | | | | 採集 |
| 280141 | 魚住池遺跡 | 稲美町草谷字相野 | 344627 | 1345729 | 85 | | | | | | | | | | | | | | | | | | | | | 稲美町教委 1999 | 採集 |
| 280142 | 入ヶ池遺跡 | 稲美町北山 | 344517 | 1345544 | 55 | ○ | △ | | | | | | | | | | | | | | | | | | | 久保弘幸・國本綾子・竹中英典 1996 | 採集 |
| 280143 | 天満大池遺跡 | 稲美町六分一 | 344400 | 1345428 | 42 | | | | | | | | | | | | | | | | | | | | | 稲美町立郷土資料館ほか 1999 | 採集 |
| 280144 | 大中遺跡 | 播磨町大中 | 344337 | 1345237 | 13 | ○ | | | | ○ | | | | | | ○ | ○ | | | | | | | | | 藤原清尚 1990/ 兵庫県教委 2004a | 発掘 |
| 280145 | 野添１号散布地 | 播磨町野添城３丁目 | 344343 | 1345248 | 17 | | | | | | | | | | | | | | | | | | | | | | 採集 |
| 280146 | 蒲江・宮池遺跡 | 西脇市蒲江字宮ノ谷ほか | 350045 | 1345913 | 85 | | | | | | | | | | | | | | | | | | | | | | 採集 |
| 280147 | 野村・笹野遺跡 | 西脇市野村町字笹野 | 345840 | 1345718 | 80 | | | | | | | | | | | | | | | | | | | | | | 採集 |
| 280148 | 鹿野・宮ノ前遺跡 | 西脇市鹿野町字宮ノ前 | 345928 | 1345951 | 70 | | | | | | | | | | | ○ | | | | | | | | | | 西脇市教委 2004 | 発掘 |
| 280149 | 野村構居跡 | 西脇市野村町字カマエ | 345822 | 1345824 | 55 | | | | | | | | | | | | | | | | | | | | | | 発掘 |
| 280150 | 市原・新池遺跡 | 西脇市市原町字南谷ほか | 350034 | 1345639 | 100 | ○ | | | | | | | | | | | | | | | | | | | | 西脇市郷土資料館 2005 | 採集 |
| 280151 | 大垣内遺跡 | 西脇市大垣内字高町ほか | 350003 | 1345941 | 60 | | | | | | | | | | ○ | | | | | | | | | | | | |
| 280152 | 岡遺跡 前田地区 | 西脇市岡字池ノ下・前田 | 350120 | 1345938 | 85 | | △ | | | | | | | | | | | | | | | | | | | 兵庫県教委 1993a/ 黒田庄町教委 1997 | 発掘 |
| 280153 | 和田・白長大神神社散布地 | 三木市別所町和田字森山 | 344810 | 1345705 | 35 | | | | | | | | | | | | | | | | | | | | | | 採集 |
| 280154 | 正法寺遺跡 | 三木市別所町正法寺 | 344809 | 1345610 | 40 | ○ | | | | | | | | | | | | | | | | | | | | 佐藤良二 1980b/ 兵庫県教委 2004d | 採集 |
| 280155 | 烏町北山散布地 第３地点 | 三木市烏町字北山 | 344841 | 1345746 | 85 | | | | | | | | | | | | | | | | | | | | | | 採集 |
| 280156 | 与呂木東上野散布地 | 三木市与呂木字東上野 | 344820 | 1350028 | 75 | | | | | | | | | | | | | | | | | | | | | | 採集 |
| 280157 | 与呂木遺跡 | 三木市与呂木字宮ノ元ほか | 344827 | 1350018 | 60 | | | | | | | | | | | | | | | | | | | | | 兵庫県教委 1994 | 発掘 |
| 280158 | 下大部岡ノ山遺跡 | 小野市田園町 | 345039 | 1345514 | 33 | | | | | | | | | | | | | | | | | | | | | 兵庫県教委 2005a | 発掘 |
| 280159 | 鶴池・逆池遺跡 | 小野市河合西町字鶴池 | 345359 | 1345442 | 87 | ○ | | | | | | | | | ○ | | | | | | | | | | | 久保弘幸・國本綾子・竹中英典 1996 | 採集 |
| 280160 | 鴨池遺跡 | 小野市来住町字男池 | 345031 | 1345341 | 55 | ○ | | | | | | | | | | ○ | | | | | | | | | | 佐藤良二 1980 | 採集 |
| 280161 | 勝手野遺跡 | 小野市黍田町字勝手野 | 344848 | 1345539 | 34 | | ○ | | | | | | | | | | | | | | | | ○ | | | 兵庫県教委 2002/ 久保弘幸 2002 | 発掘 |
| 280162 | 浄谷遺跡 | 小野市浄谷町字大坪・帝釈前・イロハ他 | 345132 | 1345701 | 59 | | | | | | | | | | ○ | | | | | | | | | | | 兵庫県教委 1993d | 発掘 |

| ID | 遺跡名 | 所在地 | 緯度 | 経度 | 標高 | ナイフ形石器 | 台形石器 | 斧形石器 | 剥片尖頭器 | 角錐状石器 | 槍先形尖頭器 | 両面調整石器 | 細石刃・細石核 | 神子柴型石斧 | 有茎尖頭器 | 掻器・削器 | 彫器 | 礫石 | 叩石 | 台石 | 礫器 | 草創期土器 | ブロック | 礫群・配石 | 炭化物集中 | 文献 | 調査歴 |
|---|---|---|---|---|---|---|---|---|---|---|---|---|---|---|---|---|---|---|---|---|---|---|---|---|---|---|
| 280163 | 逆池遺跡 | 加西市玉野町西ノ谷 | 345536 | 1345119 | 90 | ○ | | | | | | | | | | ○ | | | | | ○ | | | | | 久保弘幸・國本綾子・竹中英典 1996 | 採集 |
| 280164 | 善坊池遺跡 | 加西市両月町善坊池 | 345307 | 1344947 | 55 | ○ | | | | | | | | | | | | | | | | | | | | 久保弘幸・國本綾子・竹中英典 1996 | 採集 |
| 280165 | 亀ノ倉(亀倉池)遺跡 | 加西市豊倉町三ノ谷・南山 | 345427 | 1345145 | 73 | | | | | | | | | | | ○ | | | | | | | | | | 堀江良弘ほか 1973/ 鎌木義昌 1974 | |
| 280166 | 東長本遺跡 | 加西市北条町古坂東長本 | 345536 | 1345041 | 68 | ○ | | | | | | | | | | | | | | | | | | | | 加西市教委 1997 | 発掘 |
| 280167 | 三口西池第１散布地 | 加西市三口町北山 | 345228 | 1344926 | 85 | | | | | | | | | | | | | | | | | | | | | | 採集 |
| 280168 | 倉谷大池遺跡 | 加西市倉谷町駒ヶ池 | 345116 | 1345042 | 55 | ○ | | | | | ○ | | | | | | | | | | | | | | | 佐藤良二 1980b/1980c | 採集 |
| 280169 | ごさん谷池遺跡 | 加西市田原町ごさん谷池 | 345123 | 1345137 | 60 | ○ | | | | | | | | | | | | | | | | | | | | 佐藤良二 1980 | 採集 |
| 280170 | 東高室東谷池散布地 | 加西市北条町東高室東谷 | 345502 | 1345054 | 75 | ○ | | | | | | | | | | | | | | | | | | | | 加西市教委 1997 | 採集 |
| 280171 | 塚谷池遺跡 | 加西市田原町塚谷池 | 345128 | 1345125 | 55 | ○ | | | | | | | | | | | | | | | | | | | | 上月昭信 1980/ 佐藤良二 1980a | 採集 |
| 280172 | 皿池遺跡 | 加西市中西北町 | 345359 | 1345113 | 64 | △ | | | | | | | | | | | | | | | | | | | | 堀江良弘ほか 1973/ 佐藤良二 1980a | 採集 |
| 280173 | 長磯遺跡 | 加西市殿原町長磯 | 345612 | 1345135 | 75 | | | | | | | | | | | | | | | | | | | | | 兵庫県教委 1991a | 発掘 |
| 280174 | 堀山遺跡 | 加西市網引町堀山 | 345127 | 1345250 | 45 | ○ | | | | | | | | | | | | | | | | | | | | | 発掘 |
| 280175 | 繁昌遺跡 | 加西市繁昌町 | 345355 | 1345312 | 50 | | | | | | | | | | | | | | | | | | | | | 上月昭信 1980 | 採集 |
| 280176 | 高岡・庚申池西遺跡 | 加東市高岡字道池北 | 345447 | 1345429 | 85 | | | | | | | | | | ○ | | | | | | | | | | | 堀江良弘ほか 1973/ 佐藤良二 1980a | |
| 280177 | 曽我・鍋子谷遺跡 | 加東市曽我字鍋子 | 345716 | 1345851 | 80 | | | | | | | | | | | | | | | | | | | | | | |
| 280178 | 富山地池遺跡 | 多可町中区茂利 | 350247 | 1345504 | 115 | | | | | | | | | | ○ | | | | | | | | | | | 中町教委 2004 | |
| 280179 | 円満寺東の谷遺跡 | 多可町中区西安田 | 350339 | 1345637 | 150 | | | | | | | | | | ○ | | | | | | | | | | | 中町教委 2004 | |
| 280180 | 徳部野遺跡 | 多可町中区曽我井 | 350114 | 1345613 | 105 | | | | | | | | | | ○ | | | | | | | | | | | 中町教委 2004 | |
| 280181 | 荒田神社裏遺跡 | 多可町加美区的場 | 350445 | 1345317 | 140 | | | | | | | | | | ○ | | | | | | | | | | | 兵庫県教委 2001 | 発掘 |
| 280182 | 上池遺跡 | 姫路市青山 | 345102 | 1343748 | 30 | ○ | | | | | | | | | | | | | | | | | | | | 秋枝芳 1980 | 採集 |
| 280183 | 大塩病院裏山(大塩)遺跡 | 姫路市大塩町 | 344729 | 1344528 | 20 | ○ | | | | | | | | | | | | | | | | | | | | 秋枝芳 1980 | 採集 |
| 280184 | 出屋敷遺跡 | 姫路市青山西１丁目 | 345046 | 1343800 | 30 | | | | | | | | | | | | | | | | | | | | | 兵庫県教委 2004d | |
| 280185 | 長池遺跡 | 姫路市飾西 | 345153 | 1343748 | 27 | ○ | | | | | | | | | | | | | | | | | | | | 秋枝芳 1980 | 採集 |
| 280186 | 国分寺台地(国分寺構)遺跡 | 姫路市御国野町国分寺 | 344913 | 1344420 | 10 | ○ | | | | ○ | | | | | | | | | | | | | | | | 秋枝芳 1980 | 採集 |
| 280187 | 御着城遺跡 | 姫路市御国野町御着 | 344907 | 1344426 | 10 | ○ | | | | ○ | | | | | | ○ | ○ | | | | | | | | | 秋枝芳 1980 | 発掘 |
| 280188 | 新池遺跡 | 姫路市別所町別所 | 344847 | 1344528 | 20 | ○ | | | | | | | | | ○ | | | | | | | | | | | 秋枝芳 1980 | 採集 |
| 280189 | 北宿遺跡 | 姫路市別所町北宿 | 344757 | 1344551 | 6 | | | | | | | | | | | | | | | | | | | | | 兵庫県教委 2004d | |
| 280190 | 手柄山北丘遺跡 | 姫路市西延末 | 344921 | 1344029 | 48 | △ | | | | | | | | | | | | | | | | | | | | 秋枝芳 1980 | 採集 |
| 280191 | 兼田遺跡 | 姫路市兼田 | 344807 | 1344205 | 35 | | | | | | | | | | | | | | | | | | | | | 兵庫県教委 2004d | |
| 280192 | 別所遺跡 | 姫路市別所 | | | | | | | | | | | | | ○ | | | | | | | | | | | 龍野市史編纂専門委 1978 | |
| 280193 | 西山遺跡 | 姫路市大塩町 | 344707 | 1344546 | 90 | | | | | | | | | | | | | | | | | | | | | 兵庫県教委 2004d | |
| 280194 | 大塩遺跡 | 姫路市大塩町 | | | | | | | | | | | | | | | | | | | | | | | | 秋枝芳 1980 | 採集 |
| 280195 | 八代芝崎山遺跡 | 姫路市八代 | | | | | | | | | ○ | | | | | | | | | | | | | | | 秋枝芳 1980 | 採集 |
| 280196 | 太島東部遺跡 | 姫路市家島町太島 | 344032 | 1343636 | 21 | ○ | | | | | | | | | | | | | | | | | | | | 鎌木義昌 1962/1992 | 発掘 |
| 280197 | 太島西部遺跡 | 姫路市家島町太島 | 344039 | 1343626 | 44 | | | | | | ○ | | | | | | | | | | | | | | | 鎌木義昌 1962 | 採集 |
| 280198 | 田ノ浜第１遺跡 | 姫路市家島町 | 343925 | 1343501 | 40 | ○ | | | | | | | | | | | | | | | | | | | | 鎌木義昌 1962 | 採集 |
| 280199 | 桂島遺跡 | 姫路市家島町桂島 | 343636 | 1342820 | 30 | | | | | | | | | | | ○ | | | | | | | | | | 鎌木義昌 1962 | 採集 |
| 280200 | ヒシノ鼻遺跡 | 姫路市家島町宮 | 344007 | 1343345 | 36 | ○ | | | | | | | | | | | | | | | | | | | | 鎌木義昌 1962 | 採集 |
| 280201 | 大山神社遺跡 | 姫路市家島町男鹿 | 343940 | 1343417 | 213 | ○ | | | | △ | | | | | ○ | | | | | | | | | | | 家島町教委・岡山理大人類研 2006 | 発掘 |
| 280202 | 上岡遺跡 | 姫路市夢前町古知之庄字上岡 | 345700 | 1344054 | 80 | | | | | | ○ | | | | | | | | | | | | | | | 兵庫県教委 2004d | |
| 280203 | 福本遺跡 | 神河町福本 | 350250 | 1344608 | 130 | | | | | | | | | | | | | ○ | ○ | | ○ | | ○ | | | 福崎町史編集専門委 1994/ 神河町教委 2008 | 発掘 |
| 280204 | 旧石器採集地 | 福崎町東田原(桜池東) | 345703 | 1344727 | 84 | | | | | | | | | | | | | | | | | | | | | 福崎町史編集専門委 1994 | 採集 |
| 280205 | 南田原遺跡 | 福崎町南田原西光寺地区(宝性院付近) | 345642 | 1344559 | 70 | | | | | | | | | | ○ | | | | | | | | | | | 福崎町史編集専門委 1994 | 採集 |
| 280206 | 皿池遺跡 | たつの市神岡町大住寺大鳴皿池 | 345345 | 1343352 | 50 | ○ | | | | | | | | | | ○ | | | | | | | | | | 龍野市史編集専門委 1978 | 採集 |
| 280207 | 奥池遺跡 | たつの市神岡町大住寺大鳴奥池 | 345351 | 1343406 | 15 | ○ | | | | | | | | | | | | | | | | | | | | 太子町史編集専門委 1989 | 採集 |
| 280208 | 中臣遺跡 | たつの市 | | | | | | | | | | | | | | | | | | | | | | | | | |
| 280209 | 寄井遺跡 | たつの市神岡町寄井南山ほか | 345240 | 1343504 | 50 | ○ | | | | | | | | | | | | | | | | | | | | 龍野市教委 1994 | 発掘 |
| 280210 | 龍子向イ山遺跡 | たつの市揖西町龍子向イ山 | 345024 | 1343046 | 40 | ○ | | | | | | | | | | | | | | | | | | | | 兵庫県教委 1987 | 発掘 |
| 280211 | 有年原・田中遺跡 | 赤穂市有原 | 345000 | 1342321 | 21 | | | | | | | | | | | | | | | | | | | | | 兵庫県教委 1991b | 発掘 |
| 280212 | 猪壺谷遺跡 | 赤穂市尾崎 | 344436 | 1342525 | 20 | | | | | | | | | | | | | | | | | | | | | | 発掘 |
| 280213 | 碇岩新池遺跡 | たつの市御津町碇岩字菰田荒谷 | 344741 | 1343226 | 30 | ○ | | | | | | | | | ○ | | | | | | | | | | | 太子町史編集専門委 1989 | |
| 280214 | 碇岩南山遺跡 | たつの市御津町碇岩字南山 | 344740 | 1343226 | 40 | ○ | | | | | | | | | | ○ | | | ○ | | | | ○ | ○ | | 御津町教委 1995/ 旧石器文化談話会 2001 | 発掘 |
| 280215 | 中島灯明田遺跡 | たつの市御津町中島字灯明田 | 344748 | 1343313 | 5 | | | | | ○ | | | | | △ | | | | | | | | | | | 松本正信 2001 | 発掘 |
| 280216 | 稲富遺跡 | たつの市御津町岩見 | 344712 | 1343240 | 10 | | | | | | | | | | | | | | | | | | | | | | 発掘 |
| 280217 | 北山池遺跡 | 太子町 | | | | ○ | | | | | | | | | | | | | | | | | | | | 龍野市史編集専門委 1978 | 採集 |
| 280218 | 下山池遺跡 | 太子町 | | | | ○ | | | | | | | | | △ | | | | | | | | | | | 龍野市史編集専門委 1978 | 採集 |
| 280219 | 向池遺跡 | 太子町広坂 | 345119 | 1343548 | 25 | ○ | | | | | ○ | | | | | | | | | | | | | | | 龍野市立図書館 1988 | 採集 |
| 280220 | 山田峠遺跡 | 太子町 | | | | ○ | | | | | | | | | | | | | | | | | | | | 龍野市史編集専門委 1978 | 採集 |
| 280221 | 新池遺跡 | 太子町原 | 344946 | 1343729 | 27 | ○ | | | | | | | | | | | | | | | | | | | | 太子町史編集専門委 1989/1996 | 採集 |
| 280222 | 坊主山遺跡 | 太子町佐用岡 | 345050 | 1343438 | 30 | ○ | | | | | | | | | ○ | | | | | | | | | | | 太子町史編集専門委 1989/1996 | 発掘 |
| 280223 | 亀田遺跡 第Ⅰ地点 | 太子町上太田 | 345047 | 1343607 | 15 | ○ | | | | | | | | | | | | | | | | | | | | 兵庫県教委 2000a | 発掘 |
| 280224 | 新宮・宮内遺跡 | たつの市新宮町新宮字城丸・蔵ノ内ほか | 345528 | 1343246 | 100 | | | | | | | | | | | | | | | | | | | | | | 発掘 |
| 280225 | 名畑遺跡 | 宍粟市上野名畑 | 350956 | 1343254 | 340 | | | | | | | | | | | | | | | | | | | | | 兵庫県教委 2004d | |
| 280226 | 本位田遺跡 | 佐用郡佐用町本位田 | 350113 | 1342143 | 127 | | | | | | | | | | | ○ | | | | | | | | | | 兵庫県教委 1991f | 発掘 |
| 280227 | 長尾・沖田遺跡 | 佐用郡佐用町上長尾 | 350038 | 1342145 | 170 | ○ | | | | | | | | | | | | | | | | | | | | 兵庫県教委 1991f | 採集 |
| 280228 | 下土居遺跡 | 佐用郡佐用町金屋 | 345938 | 1341905 | 95 | | | | | | | | | | | | | | | | | | | | | 兵庫県教委 2004d | |
| 280229 | 段遺跡 | 佐用郡佐用町漆野 | 350154 | 1342527 | 150 | ○ | | | | | | | | | | | | | | | | | | | | 兵庫県教委 2004d/1991f | 発掘 |
| 280230 | 末広遺跡 | 佐用郡佐用町末広 | 345904 | 1342436 | 120 | | | | | | | | | | | | | | | | | | | | | 兵庫県教委 2004d | 発掘 |
| 280231 | 大内谷遺跡 | 豊岡市森尾大内谷 | 353054 | 1345238 | 80 | ○ | | | | | | | | | | | | | | | | | | | | 豊岡市教委・豊岡市立郷土資料館 1995 | 発掘 |
| 280232 | 伊府遺跡 | 豊岡市日高町伊府 | 352728 | 1344405 | 62 | | | | | | ○ | | | ○ | | | | | | | | | | | | 深井明比古 1980 | 発掘 |
| 280233 | 神鍋遺跡 第５地点 | 豊岡市日高町太田 | 353040 | 1344100 | 340 | | | ○ | | | ○ | | | | | | | | | | | | | | | 溝上くみ・間壁葭子 2002 | 採集 |
| 280234 | 神鍋遺跡 第６地点 | 豊岡市日高町太田 | 353044 | 1344111 | 340 | | | | | | ○ | | | | | | | | | | | | | | | 溝上くみ・間壁葭子 2002 | 採集 |
| 280235 | 山宮遺跡 | 豊岡市日高町山宮字般若 | 352933 | 1344217 | 262 | | | | | | | | | | ○ | | | | | | | | | | | 兵庫県教委 1998b | 発掘 |
| 280236 | 西ヶ奥遺跡 | 豊岡市但東町木村字西ヶ奥 | 352946 | 1345742 | 90 | | | | | | ○ | | | | | | | | | | | | | | | 兵庫県教委 2004d | 採集 |
| 280237 | 畑ヶ平遺跡 | 美方郡新温泉町岸田畑ヶ平 | 352621 | 1342734 | 1000 | ○ | ○ | | | | | | | | | ○ | | | | | | | ○ | | | 高松龍暉・山口卓也 1992 | 発掘 |
| 280238 | 上山遺跡 | 美方郡新温泉町海上東尾 | 352817 | 1342707 | 900 | ○ | | | | | | | | | | | | | | | | | | | | 兵庫県教委 2004d | 採集 |
| 280239 | 八木西宮遺跡 | 養父市八鹿町八木西宮 | 352256 | 1344217 | 117 | | | | | | | | | | | | | | | | | | | | | 山口卓也・大下明 1988 | 発掘 |
| 280240 | 大山田遺跡 | 養父市八鹿町八木西宮 | 352253 | 1344222 | 115 | | | | | | | | | | | | | | | | | | | | | 山口卓也・大下明 1988 | 発掘 |
| 280241 | 別宮家野遺跡 | 養父市別宮字家野 | 352304 | 1343357 | 670 | ○ | | | | | | | | | | | | | | | | | | | | 高松龍暉・山口卓也 1981 | 発掘 |
| 280242 | クサリ山遺跡 | 養父市三宅字クサリ山 | 352252 | 1344151 | 140 | | | | | | | | | | | | | | | | ○ | | | | | 高松龍暉・山口卓也 1985 | 採集 |
| 280243 | 杉ヶ沢遺跡 第 13 地点 | 養父市出合甲字轟野 | 352039 | 1343541 | 760 | ○ | | | | | | | | | ○ | | | | | | | | | | | 田中徹・久保弘幸 1990/ 兵庫県教委 1991d | 発掘 |
| 280244 | 杉ヶ沢遺跡 第 29 地点 | 養父市筏字天滝頭 | 352028 | 1343625 | 760 | | | | | | | | | | ○ | | | | | | | | | | | 高松龍暉・山口卓也 1981 | 採集 |
| 280245 | 杉ヶ沢遺跡 第２地点 | 養父市出合甲字轟野 | 352038 | 1343609 | 795 | | | | | | | ○ | | | | | | | | | | | | | | 高松龍暉・山口卓也 1981 | 採集 |
| 280246 | 円光寺林遺跡 | 養父市吉井字奥山 | 352219 | 1343752 | 245 | ○ | | | | | | | | | | | | | | | | | | | | 兵庫県教委 2004d | 採集 |
| 280247 | 西谷遺跡 | 養父市三宅字西谷 | 352254 | 1344143 | 130 | ○ | | | | | | | | | | | | | | | | | | | | 兵庫県教委 2004d | |
| 280248 | 下向田遺跡 | 養父市相地字下向田 | 352254 | 1344143 | 195 | | | | | | | | | | | ○ | | | | | | | | | | 兵庫県教委 2004d | |
| 280249 | 三宅早詰遺跡 | 養父市三宅字早詰 | 352251 | 1344202 | 150 | | | | | | ○ | | | | | | | | | | | | | | | 兵庫県教委 2004d | |
| 280250 | 鉢伏高原遺跡 第７地点 | 養父市丹戸字越中 | 352300 | 1343219 | 850 | | | | | | ○ | | | | | | | | | | | | | | | 兵庫県教委 2004d | |
| 280251 | 石ヶ堂遺跡 | 養父市養父町森字石ヶ堂 | 351914 | 1344428 | 170 | | | | | | ○ | | | | | | | | | | | | | | | 兵庫県教委 2004d | |
| 280252 | 筒井遺跡 | 美方郡香美町福岡字筒井 | 352512 | 1343558 | 327 | | | | | | | | | | ○ | | | | | | | | | | | 兵庫県教委 2004a | 発掘 |
| 280253 | 板井寺ヶ谷遺跡 上位文化層 | 篠山市上板井字寺ヶ谷坪 | 350605 | 1351014 | 210 | ○ | ○ | ○ | | | | | | | | ○ | | | | | | | ○ | ○ | ○ | 兵庫県教委 1991e | 発掘 |
| 280254 | 板井寺ヶ谷遺跡 下位文化層 | 篠山市上板井字寺ヶ谷坪 | 350605 | 1351014 | 210 | ○ | | | | ○ | | | | | | ○ | | | | | | | ○ | | | 兵庫県教委 1991e | 発掘 |

| ID | 遺跡名 | 所在地 | 緯度 | 経度 | 標高 | ナイフ形石器 | 台形石器 | 斧形石器 | 剥片尖頭器 | 角錐状石器 | 槍先形尖頭器 | 両面調整石器 | 細石刃・細石核 | 神子柴型石斧 | 有茎尖頭器 | 掻器・削器 | 彫器 | 砥石 | 叩石 | 台石 | 礫器 | 草創期土器 | ブロック | 礫群・配石 | 炭化物集中 | 文献 | 調査歴 |
|---|---|---|---|---|---|---|---|---|---|---|---|---|---|---|---|---|---|---|---|---|---|---|---|---|---|---|
| 280255 | 板井寺ヶ谷遺跡 | 篠山市上板井字寺ヶ谷坪 | 350605 | 1351014 | 210 | | | | | | ○ | | | | | | | | | | | | | | | 兵庫県教委 1991e | |
| 280256 | 西木之部遺跡 | 篠山市西木之部 | 350532 | 1351009 | 207 | ○ | ○ | | | | ○ | | | | ○ | | | | | | | | | | | 兵庫県教委 1993c | 発掘 |
| 280257 | 市辺遺跡 | 丹波市氷上町市辺・本郷 | 350940 | 1350242 | 91 | ○ | | | | | | | | | | | | | | | | | | | | 兵庫県教委 2006 | 発掘 |
| 280258 | 七日市遺跡 第Ⅰ文化層 | 丹波市春日町七日市・野村・棚原 | 350954 | 1350652 | 84 | | | | | | | | | | | | | | | | | | | | | 久保弘幸 1992b/ 兵庫県教委 1990 | 発掘 |
| 280259 | 七日市遺跡 第Ⅱ文化層 | 丹波市春日町七日市・野村・棚原 | 350954 | 1350652 | 84 | ○ | ○ | ○ | | | | | | | | ○ | | ○ | | | ○ | | ○ | ○ | ○ | 久保弘幸 1992b/ 兵庫県教委 1990 | 発掘 |
| 280260 | 七日市遺跡 第Ⅲ文化層 | 丹波市春日町七日市・野村・棚原 | 350954 | 1350652 | 84 | ○ | ○ | | | | | | | | | ○ | | | ○ | | | | ○ | | | 久保弘幸 1992b/ 兵庫県教委 1990 | 発掘 |
| 280261 | 七日市遺跡 第Ⅳ文化層 | 丹波市春日町七日市・野村・棚原 | 350954 | 1350652 | 84 | ○ | | ○ | | | | | | | | ○ | | | | | | | | | | 兵庫県教委 2004b | 発掘 |
| 280262 | 七日市遺跡 | 丹波市春日町七日市・野村・棚原 | 350954 | 1350652 | 84 | | | | | | | | | | ○ | | | | | | | | | | | 兵庫県教委 2004b | 発掘 |
| 280263 | 国領遺跡 井森杉地区 | 丹波市春日町国領字井森杉 | 350827 | 1350746 | 112 | ○ | | | | | ○ | | | | ○ | | | | | | | | ○ | | | 兵庫県教委 1991c/ 久保弘幸 1992c | 発掘 |
| 280264 | 国領遺跡 蓮町Ⅲ地区 | 丹波市春日町国領字蓮町 | 350839 | 1350740 | 98 | | ○ | | | | | | | | | | | | | | | | | | | 兵庫県教委 1993b | 発掘 |
| 280265 | 梶原遺跡 | 丹波市市島町梶原字清光寺 | 351150 | 1350819 | 160 | ○ | | | | | | | | | | | | | | | | | ○ | | | 梶原遺跡発掘調査団他 1993 | 発掘 |
| 280266 | 矢代遺跡 | 篠山市矢代 | | | | | | | | | | | | | ○ | | | | | | | | | | | 池田正男 1994 | |
| 280267 | 前沢田(沢田)遺跡 | 篠山市前沢田字山端ノ坪他 | 350441 | 1351328 | 208 | | | | | | | | | | ○ | | | | | | | | | | | 池田正男 1994/ 篠山町教委 1989 | |
| 280268 | 和田遺跡 | 篠山市和田 | | | | | | | | | | | | | ○ | | | | | | | | | | | 池田正男 1994 | |
| 280269 | 藤岡山遺跡 | 篠山市春日江字藤岡 | 350442 | 1351623 | 217 | | | | | | ○ | | | | | ○ | | | | | | | | | | 深井明比古 1980 | 発掘 |
| 280270 | 黒石ホノ坪遺跡 | 篠山市今田町黒石 | 350152 | 1350601 | 270 | | | | | | | | | | ○ | | | | | | | | | | | 兵庫県教委 2004d/ 池田正男 1994 | |
| 280271 | 真野谷遺跡 | 洲本市由良字真野谷 | 341615 | 1345646 | 20 | | | | | | | | | | ○ | | | | | | | | | | | 五色町史編纂委 1986/ 村川行弘 1996 | 採集 |
| 280272 | 柿坪東遺跡 | 南あわじ市倭文安住寺字柿坪 | 342055 | 1344836 | 95 | | | | | | | | | | | | | | | | | | | | | 兵庫県教委 2004d | 発掘 |
| 280273 | 柿坪遺跡 | 南あわじ市倭文安住寺字柿坪 | 342051 | 1344825 | 83 | | | | | | | | | | ○ | | | | | | | | | | | 五色町史編纂委 1986/ 村川行弘 1996 | 採集 |
| 280274 | 長原遺跡 | 南あわじ市賀集牛内 | 341530 | 1344650 | 102 | | | | | | | | | | ○ | | | | | | | | | | | 五色町史編纂委 1986/ 村川行弘 1996 | 採集 |
| 280275 | 曽根遺跡 A・B 地区 | 南あわじ市北阿万筒井字曽根 | 341448 | 1344445 | 38 | ○ | | | | | | | | | | | | | | | | | | | | 兵庫県教委 1998d | 発掘 |
| 280276 | 楠谷遺跡 | 南あわじ市賀集野田字楠谷 | 341557 | 1344545 | 50 | | | | | | | | | | ○ | | | | | | | | | | | 三原郡広域事務組合 2001 | 発掘 |
| 280277 | 浦壁池遺跡 | 南あわじ市神代浦壁字志せうめん | 341608 | 1344708 | 82 | ○ | | | | | | | | | | | | | | | | | | | | 浦上雅史 1992 | 採集 |
| 280278 | 二ツ石戎ノ前遺跡 C 地区 | 洲本市中川原町二ツ石字戎ノ前 | 342258 | 1345150 | 65 | | | | | | | | | | | | | | | | | | | | | 洲本市教委・兵庫県教委 2003 | 発掘 |
| 280279 | まるやま遺跡 丸山地点 | 淡路市岩屋字丸山 | 343445 | 1350100 | 40 | | | | | | ○ | | | ○ | ○ | ○ | | | ○ | | | | ○ | | | 兵庫県教委 1998a | 発掘 |
| 280280 | まるやま遺跡 假田地点 | 淡路市岩屋字サイトメン | 343454 | 1350114 | 19 | ○ | | ○ | | | | | ○ | ○ | | ○ | | | | | | | | | | 兵庫県教委 2002 | 発掘 |
| 280281 | 舟木遺跡 | 淡路市舟木 | 343239 | 1345706 | 210 | | | | | | | | | | ○ | | | | | | | | | | | 東浦町史編集委 2000 | 発掘 |
| 280282 | 育波堂の前遺跡 | 淡路市育波 | 343126 | 1345308 | 10 | | | | | | | | | | ○ | | | | | | | | | | | 兵庫県教委 1998a | 採集 |
| 280283 | 中島遺跡 | 洲本市五色町鳥飼浦 | 342135 | 1344603 | 28 | | | | | | | | | | ○ | | | | | | | | | | | 津名郡町村会 1994 | 発掘 |
| 280284 | 小倉遺跡 | 南あわじ市阿万上町字小倉 | 341314 | 1344612 | 150 | | | | | | | | | | ○ | | | | | | | | | | | 五色町史編纂委 1986/ 村川行弘 1996 | 採集 |
| 280285 | 戎神社遺跡 | 南あわじ市松帆慶野 | 342040 | 1344418 | 2 | | | | | | | | | | ○ | | | | | | | | | | | | 採集 |
| 280286 | 佃遺跡 | 淡路市浦 | 343223 | 1345916 | 11 | | | | | | | | | | ○ | | | | | | | | | | | 兵庫県教委 1998c | 発掘 |
| 280287 | 岩屋遺跡 | 淡路市岩屋 | | | | | | | | | | | | | ○ | | | | | | | | | | | 淡路考古学研究会 1984/ 淡路町誌編集委 2005 | 採集 |
| 280288 | 南本町遺跡 | 伊丹市南本町 | 344637 | 1352507 | 13 | | | | | ○ | | | | | | | | | | | | | | | | 兵庫県教委 2007 | 発掘 |
| 280289 | 黒福４号墳 | 加西市北条町古坂 | 345532 | 1345059 | 68 | | | | | | | | | | | | | | | | | | | | | 加西市史編さん委 2008 | 採集 |
| 280290 | 上永長池遺跡 | 加西市田原町 | 345125 | 1345137 | 48 | ○ | | | | | | | | | | | | | | | | | | | | 加西市史編さん委 2008 | 採集 |
| 280291 | 山枝遺跡 | 加西市山枝町村前・小正開地ほか | 345510 | 1345220 | 65 | | | | | | | | | | ○ | | | | | | | | | | | 加西市史編さん委 2008 | 発掘 |
| 280292 | 新池野散布地 | 加西市繁昌町新池野 | 345425 | 1345349 | 79 | | | | | | | | | | ○ | | | | | | | | | | | 加西市史編さん委 2008 | 採集 |
| 280293 | 大村皿新池・中ノ池散布地 | 加西市大村町京十方・瀧ノ方 | 345401 | 1345007 | 53 | ○ | | | | | | | | | | | | | | | | | | | | 加西市教委 1997 | 採集 |
| 280294 | 落合古墳 | 三田市末 | | | | | | | | | | | | | | | | | | | | | | | | 久保弘幸・古谷章子 2004 | 採集 |

## 参考文献


明石市教育委員会 ,1998, 藤江川添遺跡 , 明石市文化財年報平成 8 年度
明石市教育委員会 ,1999, 藤江川添遺跡 , 明石市文化財年報平成 9 年度
秋枝芳 ,1980, 姫路市における先土器時代について－特に御着城跡出土遺物を中心として－ , 旧石器考古学 21（旧石器文化談話会）
浅田芳朗 ,1947, 姫路の石器時代人 , 読物市場 8 月号
芦屋市教育委員会 ,1993, 平成 4 年度国庫補助事業芦屋市内遺跡発掘調査概要報告書
芦屋市教育委員会 ,2005, 徳川大坂城東六甲採石場Ⅳ　岩ヶ平石切丁場跡 , 芦屋市文化財調査報告第 60 集
有本雅己 ,1996, 1　旧石器時代 , 加古川市史 第四巻 史料編 1
淡路考古学研究会 ,1984, 島内最古の遺物、有舌尖頭器 , 竹ベラ 2
淡路町誌編集委員会 ,2005, 淡路町誌
伊井孝雄さんの喜寿を祝う会 ,2005, 摂津加茂遺跡を守った－住民とともに、情熱をかけて－
家島町教育委員会・岡山理科大学人類学研究室 ,2006, 大山神社遺跡
池田正男 ,1994, 原始・古代の丹南 , 丹南町史上巻（丹南町）
一宮町史編集委員会 ,1999, 一宮町史
稲原昭嘉 ,1985, 旧石器時代前期 , 明石市史資料（考古篇）第四集（明石市教育委員会）
稲原昭嘉 ,1996, 明石市西脇遺跡出土の石器群について , 旧石器考古学 52（旧石器文化談話会）
稲原昭嘉 ,1998, 藤江川添遺跡出土の旧石器 , 旧石器考古学 56（旧石器文化談話会）
稲美町教育委員会 ,1999, 稲美町遺跡分布地図
稲美町立郷土資料館・県立東はりま水辺の里公園 ,1999, 天満大池の調査報告－埋蔵文化財の包蔵地と稀少植物群生地の観点から－
今里幾次 ,1969, 一片の黒曜石 , 加古川ロータリークラブ会報 32
浦上雅史 ,1992, 浦壁池遺跡 , 兵庫県史考古資料編
ENDO Banri and BABA Hisao,1982,Morphological Investigation of Innominate Bones from Pleistocene in Japan with Special Reference to the Akashi Man., 人類学雑誌 90 別号
遠藤萬里・馬場悠男 ,1984, 直良氏および吉岡氏の批判への回答 , 人類学雑誌 92-1
遠藤萬里・馬場悠男 ,1984, 吉岡の〈批判 2〉に対する反論－明石寛骨に関して－ , 人類学雑誌 92-3
ENDO Banri and BABA Hisao,1985,Examination of Nonmetrical Characters of the Form of Innominate Bones from Pleistocene in Japan.Part Ⅰ Description., 人類学雑誌 93-4
ENDO Banri and BABA Hisao,1986,Examination of Nonmetrical Characters of the Form of Innominate Bones from Pleistocene in Japan.Part Ⅱ Nonparametric Statistical Analysis., 人類学雑誌 94-1
小野昭 ,1983, 兵庫県明石遺跡《明石西八木発見の人骨と石器》, 探訪先土器の遺跡（有斐閣）
加古川市教育委員会 ,1977, 加古川市山之上遺跡Ⅰ－潰目池改修工事に伴う採集の石器－
加古川市教育委員会 ,1980, 広尾東遺跡
加西市教育委員会 ,1997, 加西市埋蔵文化財遺跡分布地図及び地名表
加西市史編さん委員会 ,2008, 加西市史 第一巻 本編 1 考古・古代・中世
梶原遺跡発掘調査団他 ,1993, 梶原遺跡 B 地区出土の犁
春日町歴史民俗資料館 ,2000, 三万年のメッセージ　七日市遺跡と氷上回廊（真陽社）
鎌木義昌 ,1962, 無土器文化 , 家島群島　家島群島総合学術調査報告書（神戸新聞社）
鎌木義昌 ,1974, 文化のあけぼの , 兵庫県史 第 1 巻
鎌木義昌 ,1992, 太島遺跡 , 兵庫県史 考古資料編
神河町教育委員会 ,2008, 福本遺跡調査報告書 2　神河町文化財調査報告書 第 2 集
加茂遺跡発掘調査段 ,2001, 川西市加茂遺跡－第 84 次調査－
川西市教育委員会 ,2000, 史跡加茂遺跡－弥生時代の大規模集落－
川西市史編集専門委員会 ,1974, かわにし　川西市史 第一巻
河編集部 ,1977, 加古川下流域・まぼろしの旧人　山之上遺跡を考える , 季刊河 2-3
喜谷美宣 ,1978, 悲運の骨－明石原人のこと－ , 雪 30-1（神戸市防火協会連絡協議会）
喜谷美宣 ,1978, 石の槍先 , 雪 30-3（神戸市防火協会連絡協議会）
旧石器文化談話会 ,2001, 旧石器考古学辞典〈増補改訂〉（学生社）
久保弘幸 ,1988, 青野ダム遺跡群出土の旧石器について , 青野ダム建設に伴う発掘調査報告書（2）　兵庫県文化財調査報告書第 62 冊
久保弘幸 ,1992a, 溝口遺跡 , 兵庫県史 考古資料編
久保弘幸 ,1992b, 七日市遺跡 , 兵庫県史 考古資料編
久保弘幸 ,1992c, 国領遺跡 , 兵庫県史 考古資料編
久保弘幸 ,2002, 後期旧石器時代初頭における勝手野遺跡の位置付け , 勝手野古墳群－勝手野遺跡　勝手野古墳群　勝手野窯跡群－　兵庫県文化財調査報告書第 239 冊
久保弘幸 ,2003a, A 下位における剥片剥離技術と石器群－兵庫県下出土の事例を中心として－ , 考古学に学ぶⅡ　同志社大学考古学シリーズⅧ
久保弘幸 ,2003b, 天神遺跡採集の石器－米谷省吾氏コレクション－ , 市史研究さんだ 6 号
久保弘幸・國本綾子・竹中英典 ,1996, 東播磨地域における旧石器新資料 , 旧石器考古学 52（旧石器文化談話会）
久保弘幸・藤田淳・山口卓也 ,1987, 兵庫県における最近の旧石器時代遺跡調査の動向 , 日本考古学協会 1987 年度大会研究発表要旨
久保弘幸・古谷章子 ,2004, 三田市域における旧石器時代遺跡について , 市史研究さんだ 7 号
黒田庄町教育委員会 ,1997, 兵庫県多可郡黒田庄町遺跡分布地図　黒田庄町埋蔵文化財調査報告書 1
上月昭信 ,1980, 志方町およびその周辺と加西市における遺跡の立地と遺物散布状況 , 旧石器考古学 21（旧石器文化談話会）
上月昭信 ,1992, 日岡山遺跡 , 兵庫県史 考古資料編
神戸市教育委員会 ,1988, 昭和 60 年度 神戸市埋蔵文化財年報
神戸市教育委員会 ,1994, 平成 3 年度 神戸市埋蔵文化財年報
神戸市教育委員会 ,1997, 神戸市埋蔵文化財分布図
神戸女子商業高等学校歴史クラブ ,1963, 大歳山－第 1 次発掘調査概要－ Culture 特別号
神戸新聞社 ,1962, 家島群島　家島群島総合学術調査報告書
五色町史編纂委員会 ,1986, 五色町史
小林博昭 ,1992, 兵庫県家島町男鹿島大山神社遺跡採集の旧石器 , 蒜山研究所研究報告第 18 号（岡山理科大学）
小林博昭 ,1993, 兵庫県家島町男鹿島大山神社遺跡のナイフ形石器 , 岡山理科大学紀要第 28 号
小林博昭・鎌木義昌 ,1992, 逆池遺跡 , 兵庫県史考古資料編
(財)古代学協会 ,1986, 兵庫県三田市溝口遺跡－北摂工業地区－
坂元直柔 ,1972, 先土器時代・縄文時代遺跡地名表（神戸編）, 武陵史学 13
佐藤良二 ,1980a, 志方町・加西市および周辺の旧石器 , 旧石器考古学 21（旧石器文化談話会）
佐藤良二 ,1980b,（付）兵庫県旧石器時代遺跡分布図および地名表 , 旧石器考古学 21（旧石器文化談話会）
佐藤良二 ,1980c, 加西市倉谷大池採集の尖頭器 , 兵庫考古 11
佐藤良二 ,1981, 播磨中部丘陵周辺の旧石器 , 旧石器考古学 22（旧石器文化談話会）
沢田ひで子 ,1974, 神戸の古代学習会（旧石器・縄文時代）, 神戸古代史 1-3
三田市教育委員会 ,1987, 天神遺跡－公共下水道管理設にかかる発掘調査報告書（Ⅰ）－　兵庫県三田市文化財調査報告第 3 冊
志方町教育委員会 ,1974, 古代の志方　志方町遺跡調査報告その 1
島田清 ,1933, 林堂石器時代遺蹟地 , 播磨国国分寺附近遺蹟踏査案内
島田清 ,1949, 所謂「明石原人」発掘現場を見学して , 去佐波 6
白崎昭一郎 ,2004,「明石人」と直良信夫（雄山閣）
新修神戸市史編集委員会 ,1989, 新修神戸市史 歴史篇Ⅰ 自然・考古（神戸市）
杉山博久 ,1972, 明石原人腰骨についての故松村瞭博士の書信 , 小田原考古学研究会会報 6
洲本市教育委員会・兵庫県教育委員会 ,2003, 二つ石地区県営ほ場整備事業に伴う発掘調査報告書二ツ石戎ノ前遺跡
瀬戸谷皓 ,2002, シリーズ但馬Ⅰ　但馬の古代（但馬文化協会）
芹沢長介 ,1970, 兵庫県西八木出土旧石器の再検討 , 考古学研究 17-1
太子町史編集専門委員会 ,1989, 太子町史 第三巻
太子町史編集専門委員会 ,1996, 太子町史 第一巻
高井冬二・棚井敏雄 ,1949, 所謂「ニッポナントロプス」の産出地層に就て , 人類学雑誌 60-3
高松龍暉 , 石器の使用された時代 , 竹野町史
高松龍暉・山口卓也 ,1981, 但馬地方における旧石器について , 兵庫考古 13（兵庫考古研究会）
高松龍暉・山口卓也 ,1985, 但馬地方における旧石器について , 兵庫考古 21（兵庫考古研究会）

高松龍暉・山口卓也,1992, 畑ヶ平遺跡群, 兵庫県史考古資料編
竹村恵二・檀原徹,1987, 遺跡土壌中の火山灰降灰層準の認定－兵庫県篠山板井遺跡を例として－, 第四紀研究 26 巻第 1 号
竹本匠志,1980, 西山遺跡, 鹿児 49
龍野市教育委員会,1994, 龍野市寄井遺跡　龍野市文化財調査報告 13
龍野市史編集専門委員会,1978, 龍野市史第一巻
龍野市立図書館,1988, 郷土史たつの
田中徹・久保弘幸,1990, 兵庫県杉ヶ沢第 13 地点遺跡採集の石器, 旧石器考古学 41（旧石器文化談話会）
津名郡町村会,1994, 五色町遺跡分布図
豊岡市教育委員会・豊岡市立郷土資料館,1995, 森尾大内谷古墳群－豊岡中核工業団地造成に伴う発掘調査報告書－　豊岡市文化財調査報告書 30
鳥居龍蔵,1931, 直良氏播磨発見の所謂旧石器時代の石器に就いて, 上代文化 6
直良信夫,1931a, 播磨国西八木海岸洪積層中発見の人類遺品（一）, 人類学雑誌 46-5
直良信夫,1931b, 播磨国西八木海岸洪積層中発見の人類遺品（二）, 人類学雑誌 46-6
直良信夫,1954, 日本旧石器時代の研究　早稲田大学考古学研究室報告 2
直良信夫,1985, 日本旧石器人の探求（六興出版）
直良博人,1983, 明石原人の再検討－遠藤及び馬場による（明石人骨現代人説）についての批判私見－, 人類学雑誌 91-4
直良博人,1984, 明石人骨の思い出, 旧石器考古学 28（旧石器文化談話会）
中町教育委員会,2004, 中町の遺跡Ⅱ　中町文化財報告 30
西口和彦,1982, 坊主山遺跡, 兵庫県埋蔵文化財調査年報昭和 55 年度
西宮市教育委員会,1975, 仁川五ヶ山弥生遺跡－ No.4 地点の調査報告－
西宮市教育委員会,1977a, 老松古墳発掘調査終了報告・剣谷 3 号墳発掘調査終了報告　西宮市文化財調査記録 1977-1
西宮市教育委員会,1977b, 苦楽園の古墳－発掘調査概報－　文化財資料第 18 号
西脇市教育委員会,2004, 鹿野宮ノ前遺跡　比延前田遺跡Ⅲ, 西脇市文化財調査報告書第 14 集
西脇市郷土資料館,2005, 西脇この逸品　歴史資料と民具資料　平成 16 年度特別展
波毛康宏,1985, 淡路の旧石器と有舌尖頭器, 竹ベラ 5
橋本久,1975, 文化のあけぼの, 宝塚市史第 1 巻
橋本正幸,1978, 川西市加茂遺跡発見のナイフ形石器と尖頭器, 古代学研究 86（古代学研究会）
長谷部言人,1948, 明石市附近西八木最新世前期の堆積出土人類腰骨（石膏型）の原始性に就いて, 人類学雑誌 60-1
馬場悠男,1984, 吉岡氏の批判 2 に対する回答－明石寛骨の形態と復原－, 人類学雑誌 92-3
春成秀爾,1962, 明石で無土器遺跡を発見, 考古学研究 8-4（考古学研究会）
春成秀爾,1980, 明石市西脇遺跡の旧石器, 旧石器考古学 21（旧石器文化談話会）
春成秀爾,1981a, 神戸市大歳山遺跡の旧石器, 旧石器考古学 22（旧石器文化談話会）
春成秀爾,1981b, 明石市寺山遺跡の旧石器, 旧石器考古学 23（旧石器文化談話会）
春成秀爾,1984, 明石人問題, 旧石器考古学 29（旧石器文化談話会）
春成秀爾,1984, 金関先生と明石人骨, 旧石器考古学 28（旧石器文化談話会）
春成秀爾,1985, 西八木出土「古人類前頭骨」の初歩的検討, 旧石器考古学 31（旧石器文化談話会）
春成秀爾ほか,1987, 明石市西八木海岸の発掘調査, 国立歴史民俗博物館研究報告 13
春成秀爾,1987, 兵庫県西八木遺跡, 日本考古学年報 38
春成秀爾,1992, 西八木遺跡, 兵庫県史考古資料編
東浦町史編集委員会,2000, 東浦町史
兵庫県教育委員会,1968a, 兵庫県埋蔵文化財特別地域遺跡分布地図及び地名表 1
兵庫県教育委員会,1968b, 兵庫県埋蔵文化財特別地域遺跡分布地図及び地名表 2
兵庫県教育委員会,1987, 竜子向イ山　兵庫県文化財調査報告第 51 冊
兵庫県教育委員会,1988, 青野ダム建設に伴う発掘調査報告書（2）　兵庫県文化財調査報告書第 62 冊
兵庫県教育委員会,1990a, 七日市遺跡（Ⅰ）（旧石器時代遺跡の調査）　兵庫県文化財調査報告書第 72-1 冊
兵庫県教育委員会,1990b, 七日市遺跡（Ⅱ）　兵庫県文化財調査報告書第 86 冊
兵庫県教育委員会,1991a, 長磯遺跡－満願寺川災害復旧助成工事に伴う埋蔵文化財発掘調査報告書－　兵庫県文化財調査報告書第 85 冊
兵庫県教育委員会,1991b, 有年原・田中遺跡　兵庫県文化財調査報告第 87 冊
兵庫県教育委員会,1991c, 国領遺跡発掘調査報告書（蓮町・井森杉・石風呂地区の調査）　兵庫県文化財調査報告書第 93 冊
兵庫県教育委員会,1991d, 杉ヶ沢遺跡　兵庫県文化財調査報告第 95 冊
兵庫県教育委員会,1991e, 板井寺ヶ谷遺跡－旧石器時代の調査－　兵庫県文化財調査報告書第 96 冊
兵庫県教育委員会,1991f, 長尾・沖田遺跡（Ⅰ）　兵庫県文化財調査報告書第 100 冊
兵庫県教育委員会,1993a, 岡遺跡　兵庫県文化財調査報告第 119 冊
兵庫県教育委員会,1993b, 国領遺跡（Ⅱ）　兵庫県文化財調査報告第 122 冊
兵庫県教育委員会,1993c, 西紀之部遺跡　兵庫県文化財調査報告第 124 冊
兵庫県教育委員会,1993d, 浄谷遺跡・南山古墳群・玉津田中遺跡南大山地点－一般国道 175 号線改良工事に伴う埋蔵文化財調査報告書－　兵庫県文化財調査報告書第 121 冊
兵庫県教育委員会,1993e, 北摂ニュータウン内遺跡調査報告書Ⅲ　兵庫県文化財調査報告書第 125 冊
兵庫県教育委員会,1994, 与呂木遺跡　兵庫県文化財調査報告第 133 冊
兵庫県教育委員会,1998a, 本州四国連絡道路建設に伴う埋蔵文化財発掘調査報告Ⅴ　まるやま遺跡
兵庫県教育委員会,1998b, 山宮遺跡－農林漁業用揮発油税財源身替農道整備事業に伴う調査報告書－　兵庫県文化財調査報告書第 172 冊
兵庫県教育委員会,1998c, 佃遺跡－本州四国連絡道路建設に伴う埋蔵文化財調査報告書Ⅲ－　兵庫県文化財調査報告書第 176 冊
兵庫県教育委員会,1998d, 平成 9 年度年報
兵庫県教育委員会,1999, 北摂ニュータウン内遺跡調査報告書Ⅳ　兵庫県文化財調査報告書第 185 冊
兵庫県教育委員会,2000a, 亀田遺跡（第 2 分冊）－亀田遺跡第Ⅰ地点の調査－　兵庫県文化財調査報告第 209 冊
兵庫県教育委員会,2000b, 丸塚遺跡発掘調査報告書　兵庫県文化財調査報告第 206 冊
兵庫県教育委員会,2000c, 北摂ニュータウン内遺跡調査報告書Ⅶ　兵庫県文化財調査報告書第 200 冊
兵庫県教育委員会,2001, 荒田神社裏遺跡－主要地方道加美山崎線緊急道路整備事業に伴う調査報告書－　兵庫県文化財調査報告書第 221 冊
兵庫県教育委員会,2002a, 勝手野古墳群－勝手野遺跡　勝手野古墳群　勝手野窯跡群－　兵庫県文化財調査報告書第 239 冊
兵庫県教育委員会,2002b, 一般国道 28 号岩屋改良に伴う埋蔵文化財発掘調査報告Ⅰ　まるやま遺跡Ⅱ
兵庫県教育委員会,2004a, 筒井遺跡・庵の谷遺跡・大寺山古墳群・小田池遺跡－一般県道村岡竹野線道路改良工事に伴う調査報告書－　兵庫県文化財調査報告書第 267 冊
兵庫県教育委員会,2004b, 七日市遺跡（Ⅲ）旧石器時代の調査　兵庫県文化財調査報告 272 冊
兵庫県教育委員会,2004c, 大中遺跡－史跡大中遺跡内容確認調査（第 19 次・20 次）報告書Ⅰ－　兵庫県文化財調査報告書第 273 冊
兵庫県教育委員会,2004d, 兵庫県遺跡地図第 1 分冊（発掘調査の手引き・遺跡地図地名表）/ 第 2 分冊（遺跡分布地図）
兵庫県教育委員会,2005, 平成 15 年度年報
兵庫県教育委員会,2005a, 下大部岡ノ山遺跡　兵庫県文化財調査報告書第 274 冊
兵庫県教育委員会,2006, 市辺遺跡　兵庫県埋蔵文化財調査報告第 304 冊
兵庫県教育委員会,2007, 南本町遺跡・北村遺跡　兵庫県文化財調査報告書第 320 冊
兵庫県教育委員会,2009, 坂元遺跡Ⅱ　兵庫県文化財調査報告書第 366 冊
兵庫県史編集専門委員会,1992, 兵庫県史考古資料編
兵庫県立加古川東高校地理歴史考古学部,1965, 山之上遺跡, ナイル 12
深井明比古,1980, 兵庫における先土器時代終末から縄文時代草創期の石器群の様相－特に藤岡山遺跡・伊府遺跡を中心として－, 藤井祐介君追悼記念考古学論叢（藤井祐介君を偲ぶ会）
深井明比古,1992, 藤岡山遺跡, 兵庫県史 考古資料編
福井英治,1968, 新築池周辺採集の石器, 明石高丘地区埋蔵文化財調査略報
藤井祐介・高島信之,1976, 明石市赤根川遺跡の調査, 兵庫県埋蔵文化財調査集報第 3 集
藤井祐介・村川行弘,1976, 第一章　旧石器・縄文時代, 新修芦屋市史 資料編
藤田淳,1989, 西日本の姶良降灰以前の石器群, 考古学ジャーナル 309（ニューサイエンス社）
藤原清尚,1978, 加古川市の石器Ⅰ－山之上遺跡の採集資料－, 古代学研究 88
藤原清尚,1985, 加古川市山之上遺跡採集の石器－その石材利用の特色について－, 末永先生米寿記念献呈論文集 乾
藤原清尚,1990, 第 1 節　先土器時代の石器, 播磨大中遺跡の研究（播磨町教育委員会）
藤原清尚,1992, 山之上遺跡, 兵庫県史考古資料編
藤原清尚・浅原重利,1980, 加古川市山之上遺跡採集の石器, 旧石器考古学 21（旧石器文化談話会）
堀江良弘ほか,1973, 郷土のあけぼの－加西の石器文化－, 加西市文化財資料 2
増田重信・春成秀爾,1984, 播磨福本遺跡の石器, 旧石器考古学 28（旧石器文化談話会）
松藤和人,1987, 西日本におけるＡＴ下位の石器群, 国立歴史民俗博物館研究報告 13
松本正信,1978, 飢えと呪術と掟の時代, 龍野市史第一巻
松本正信,2001, 考古学から見た御津町の原始・古代, 御津町史第一巻
松本正信・安川豊史・春成秀爾,1982, 播磨南部採集の旧石器, 旧石器考古学 24（旧石器文化談話会）
真野脩,1974, 明石川流域の考古学研究現状と課題（1）（3）（4）, 神戸古代史第 1 巻第 1・4・5 号
真野脩,1985, 縄文時代, 明石市史資料（考古篇）第四集（明石市教育委員会）
真野脩・稲原昭嘉,1987, 兵庫県高砂市阿弥陀町魚橋採集の石器, 旧石器考古学 35（旧石器文化談話会）
真野脩・稲原昭嘉,1988, 兵庫県高砂市曽根町馬場坂採集の石器, 旧石器考古学 37（旧石器文化談話会）
溝上くみ・間壁葭子,2002, 神鍋遺跡の尖頭器とその周辺の石器－和田長治氏採集資料より－, 神女大史学第 19 号
御津町教育委員会,1995, 碇岩南山遺跡Ⅰ　御津町埋蔵文化財報告書 1
三原郡広域事務組合,2001, 三原郡埋蔵文化財発掘調査年報Ⅰ
三原郡史編纂委員会,1979, 三原郡史
三原慎吾,2002, 丸山地点の尖頭器群, 与呂木遺跡　兵庫県文化財調査報告第 230 冊
武藤誠,1971, 新修芦屋市史本篇（芦屋市）
武藤誠,1976, 新修芦屋市史資料編
村川行弘,1966, 考古学からみた尼崎, 尼崎市史第 1 巻（尼崎市）
村川行弘,1967, 田能（学生社）
村川行弘,1996, 兵庫県の考古学（吉川弘文館）
森岡秀人,1979, 朝日ヶ丘の先土器遺跡（芦屋遺跡めぐり 3）, 海技通信 338（海技大学校）
森岡秀人,1985, 春成秀爾氏と明石人出土推定地発掘の勇断に思う, 芦樋 44
柳田俊男,1977, 瀬戸内東部及び近畿地方における旧石器時代研究の現状と問題点－特に研究過程における方法論をめぐって－, プレリュード 20
山口卓也,1985, 旧石器時代後期, 明石市史資料（考古篇）第四集（明石市教育委員会）
山口卓也,1992, 板井寺ヶ谷遺跡, 兵庫県史 考古資料編
山口卓也・大下明,1988, 兵庫県養父郡八鹿町八木西宮・大山田遺跡の旧石器・縄文時代の石器について, 八木西宮遺跡・大山田遺跡　兵庫県八鹿町文化財調査報告書第 7 集
山口卓也・久保弘幸・藤田淳,1990, 丹波地方西部における旧石器時代集落－春日・七日市遺跡と板井・寺ヶ谷遺跡－, 第四紀研究 27-4
山口卓也・久保弘幸・藤田淳,1991, 近畿地方の様相－後期旧石器時代初頭からＡＴ降灰以前までの石器群－, 石器文化研究 3　シンポジウムＡＴ降灰以前の石器文化
山口卓也・橋本亮一,1976, 神戸市垂水区神出町五百蔵出土の先土器および縄文時代の遺物, 武陽史学 15
山口卓也・真野脩（修）,1980, 神戸市垂水区における旧石器, 旧石器考古学 21（旧石器文化談話会）
山中一郎・石橋峯幸,1980, 兵庫県印南郡志方町（現加古川市志方町）岡山遺跡発掘調査報告, 旧石器考古学 21（旧石器文化談話会）
山中一郎・藤原清尚・上月昭信・田井恭一,1980, 加古川市広尾東遺跡（加古川市教育委員会）
山本誠・山下史朗・守岡克倫,1998, 瀬戸内技法成立前夜の一様相－兵庫県七日市遺跡の調査成果から－, 旧石器考古学 56（旧石器文化談話会）
吉岡郁夫,1978, 明石市西八木出土人骨（寛骨）についての再検討, びぞん通信 51
吉岡郁夫,1978, 明石原人に関する補遺, びぞん通信 53
吉岡郁夫,1983, 明石人寛骨の形態－遠藤・馬場論文批判－, 人類学雑誌 91-4
吉岡郁夫,1984, ふたたび明石人寛骨の形態について－遠藤・馬場論文批判 2 －, 人類学雑誌 92-3
六甲山麓遺跡調査会,2001, 西岡本遺跡
渡辺直経,1950, 明石西郊含化石層に於ける骨の保存可能性, 人類学雑誌 61-4
渡辺仁,1949, ニッポナントロプス層の自然破砕礫, 人類学雑誌 60-3

| ID | 遺跡名 | 所在地 | 緯度 | 経度 | 標高 | ナイフ形石器 | 台形石器 | 斧形石器 | 剥片尖頭器 | 角錐状石器 | 槍先形尖頭器 | 両面調整石器 | 細石刃・細石核 | 神子柴型石斧 | 有茎尖頭器 | 掻器・削器 | 彫器 | 砥石 | 叩石 | 台石 | 礫器 | 草創期土器 | ブロック | 礫群・配石 | 炭化物集中 | 文献 | 調査歴 |
|---|---|---|---|---|---|---|---|---|---|---|---|---|---|---|---|---|---|---|---|---|---|---|---|---|---|---|
| | **29　奈良県** | | | | | | | | | | | | | | | | | | | | | | | | | |
| 290001 | 法華寺南遺跡 | 奈良市法華寺町 | 344147 | 1354817 | 60 | ○ | | | | | | | | | | | | | | | | | ○ | | | 奈文研 2003a | 発掘 |
| 290002 | 平城京 左京二条四坊二坪 | 奈良市法蓮町 | 344123 | 1354845 | 62 | ○ | | | | | | | | | | | | | | | | | | | | 松浦五輪美 1996 | 発掘 |
| 290003 | 平城京 左京四条四坊十六坪 | 奈良市三条本町 | 344051 | 1354904 | 65 | | | | | | | | | | | | | | | | | | | | | 松浦五輪美 1996 | 発掘 |
| 290004 | 平城京 左京四条四坊十二・十三坪 | 奈良市三条本町 | 344047 | 1354859 | 65 | | | | | | | | | | ○ | | | | | | | | | | | 久保邦江 2002 | 発掘 |
| 290005 | 平城京 左京四条五坊三坪 | 奈良市三条本町 | 344042 | 1354907 | 65 | | | | | | | | | | ○ | | | | | | | | | | | 久保邦江 1997 | 発掘 |
| 290006 | 平城京 左京四条四坊十五坪 | 奈良市三条宮前町 | 344047 | 1354859 | 63 | | | | | | | | | | | | | | | | | | | | | 松浦五輪美 1996 | 発掘 |
| 290007 | 平城京 左京五条五坊九坪 | 奈良市大森町 | 344035 | 1354913 | 68 | | | | | | | | | | ○ | | | | | | | | | | | 松浦五輪美 1996 | 発掘 |
| 290008 | 平城京 左京三条二坊一坪 | 奈良市二条大路南 | 344111 | 1354807 | 60 | | | | | | | | | | | | | | | | | | | | | 奈文研 1995 | 発掘 |
| 290009 | 平城宮 東院地区 | 奈良市佐紀町 | 344126 | 1354803 | 64 | ○ | | | | | | | | | | | | | | | | | | | | 奈文研 2003a | 発掘 |
| 290010 | 平城宮 東区朝堂院 | 奈良市佐紀町 | 344124 | 1354749 | 64 | ○ | | | | | | | | | | | | | | | | | | | | 奈文研 2003a | 発掘 |
| 290011 | 平城京 右京一条二坊十四坪 | 奈良市西大寺栄町 | 344136 | 1354705 | 71 | ○ | | | | | | | | | | | | | | | | | | | | 松浦五輪美 1996 | 発掘 |
| 290012 | 菅原東遺跡 | 奈良市横領町字高木 | 344107 | 1354656 | 80 | | | | | | | | | | ○ | | | | | | | | | | | 松浦五輪美 1996 | 発掘 |
| 290013 | 平城京 左京七条一坊十六坪 | 奈良市八条町 | 344009 | 1354800 | 55 | | | | | ○ | | | | | | | | | | | | | | | | 奈文研 1997 | 発掘 |
| 290014 | 柳茶屋遺跡 | 奈良市高樋町 | 343811 | 1355058 | 100 | ○ | | | | | | | | | | | | | | | | | | | | 橿考研 2003c | 発掘 |
| 290015 | 南紀寺遺跡 | 奈良市南紀寺 | 344009 | 1355022 | 105 | | | | | | | | | | ○ | | | | | | | | | | | 松浦五輪美 1996 | 発掘 |
| 290016 | 水間遺跡 | 奈良市水間町 | 344014 | 1355658 | 460 | | | | | | | | | | ○ | | | ○ | | | | | | | | 奈良市教委 2002 | 発掘 |
| 290017 | 別所下ノ前遺跡 | 奈良市別所町 | 343929 | 1355638 | 475 | | | | | ○ | | | | | | | | | | | | | | | | 奈良市教委 2007 | 発掘 |
| 290018 | ゼニヤクボ遺跡 8 次調査 | 奈良市歯生町 | 343531 | 1355631 | 485 | | | | | | | | | | ○ | | | | | | | | | | | 奈良市教委 2008 | 発掘 |
| 290019 | 池田遺跡 | 大和高田市池田 | 343117 | 1354356 | 59 | ○ | | | | ○ | ○ | | | | ○ | | | ○ | | | | | | | | 大和高田市教委 2001 | 発掘 |
| 290020 | 岡崎遺跡 | 大和高田市市場 | 343100 | 1354356 | 62 | ○ | | | | | | | | | | | | | ○ | | | | ○ | | | 前澤郁浩 2002 | 発掘 |
| 290021 | 礒野北遺跡 | 大和高田市礒野 | 343037 | 1354414 | 65 | | | | | | | | | | ○ | | | | | | | | | | | 光石鳴巳 2001 | 発掘 |
| 290022 | 別對道端遺跡 | 大和郡山市額田部北町 | 343639 | 1354616 | 45 | | | | | | | | | | ○ | | | | | | | | | | | 橿考研 2003d | 発掘 |
| 290023 | 慈光院裏山遺跡 | 大和郡山市小泉町慈光院山 | 343754 | 1354525 | 60 | | | | | | | | | | ○ | | | | | | | | | | | 光石鳴巳 2005b | 発掘 |
| 290024 | 別所裏山遺跡 | 天理市別所町字石川 | 343641 | 1355024 | 100 | ○ | | | | | | | | | | | | | | | | | | | | 埋蔵文化財天理教調査団 1988 | 発掘 |
| 290025 | 布留遺跡 豊田地区 | 天理市豊田町字ケヤキ | 343624 | 1355040 | 76 | ○ | | | | | | | | | | | | | | | | | | | | 天理市教委 1979 | 発掘 |
| 290026 | 布留遺跡 杣之内木堂方地区 | 天理市杣之内町 | 343557 | 1355046 | 81 | ○ | | | | | | | | | | | | | | | | | | | | 島田政則・北村博義 1990 | 発掘 |
| 290027 | 庵治遺跡 | 天理市庵治町 | 343457 | 1354716 | 43 | ○ | | | | | | | | | | | | | | | | | | | | 橿考研 2005 | 発掘 |
| 290028 | 布留遺跡 豊井 ( 打破り ) 地区 | 天理市布留町 | 343609 | 1355059 | 85 | | | | | | | | | | ○ | | | | | | | | | | | 天理参考館 1992 | 発掘 |
| 290029 | 柳本遺跡 大ナカ田地区 | 天理市柳本町 | 343324 | 1355010 | 64 | | | | | | | | | | ○ | | | | | | | | | | | 天理市教委 1998 | 発掘 |
| 290030 | 忌部山遺跡 | 橿原市古川町 | 342916 | 1354612 | 86 | ○ | | | | | | | | | | | | | | | | | | | | 網干善教編 1977/ 光石鳴巳 2005 | 発掘 |
| 290031 | 川西 | 橿原市川西町 | | | | | | | | | | | | | ○ | | | | | | | | | | | 秋枝芳 1972 | 採集 |
| 290032 | 夫婦池遺跡 | 橿原市醍醐町 | 343037 | 1354804 | 64 | | | | | | | | | | ○ | | | | | | | | | | | 佐藤良二 1981 | 採集 |
| 290033 | 阿部中山 | 桜井市阿部字中山 | 343006 | 1355038 | 110 | ○ | | | | | | | | | | | | | | | | | | | | 清水真一・佐藤良二 1988 | 発掘 |
| 290034 | 吉備池遺跡 | 桜井市吉備 | 343026 | 1355001 | 84 | ○ | | | | | | | | | | | | | | | | | | | | 奈文研 2003b/ 光石鳴巳 2005a | 発掘 |
| 290035 | 黒崎遺跡 | 桜井市黒崎 | 343120 | 1355232 | | | | | | | | | | | ○ | | | | | | | | | | | 橿考研 1978 | 採集 |
| 290036 | 茅原東遺跡 | 桜井市茅原ゲンピ谷 | 343210 | 1355111 | 100 | | | | | | | | | | ○ | | | | | | | | | | | 関川尚功・佐藤良二 1986 | 採集 |
| 290037 | 岡桐山遺跡 | 五條市岡 | 342137 | 1354115 | 147 | ○ | | | | | | | | | | | | | | | | | | | | 橿考研 1999b/ 光石鳴巳 2005a | 発掘 |
| 290038 | 釜窪遺跡 | 五條市釜窪 | 342128 | 1354106 | 146 | ○ | | | | | | | | | | | | | | | | | | | | 橿考研 2003e/ 光石鳴巳 2005a | 発掘 |
| 290039 | 上島野遺跡遺跡 | 五條市島野町上島野 | 342132 | 1354422 | 134 | △ | | | | | | | | | | | | | | | | | | | | 市立五條文化博物館 2004 | 採集 |
| 290040 | 下茶屋地蔵谷遺跡 | 御所市下茶屋地蔵谷 | 342602 | 1354311 | 134 | | | | | | | | | | ○ | | | | | | | | | | | 橿考研 2000a | 発掘 |
| 290041 | 西北窪遺跡 | 御所市西北窪 | 342502 | 1354220 | 320 | | | | | | | | | ○ | | | | | | | | | | | | 橿考研 2001 | 発掘 |
| 290042 | 鴨都波遺跡 | 御所市鴨都波 | 342732 | 1354357 | 99 | ○ | | | | ○ | | | | | | | | | | | | | | | | 橿考研 2004/ 光石鳴巳 2005a | 発掘 |
| 290043 | 田原城跡 | 生駒市南田原 | 344305 | 1354144 | 150 | | | | | | | | | | ○ | | | | | | | | | | | 橿考研 1999a | 発掘 |
| 290044 | 滝ヶ谷遺跡 | 香芝市田尻字滝ヶ谷 | 343306 | 1353925 | | | | | | | | | | | | | | | | | | | | | | 橿考研 1984 | 発掘 |
| 290045 | サカイ遺跡 | 香芝市田尻字ハヤシ、サカイ | 343303 | 1353935 | 85 | ○ | | | | | ○ | | | | | ○ | | | △ | | | | | | | 塚田良道 1981/ 香芝市教委 2007 | 発掘 |
| 290046 | 桜ヶ丘遺跡 第 1 地点 | 香芝市穴虫字赤土平ほか | 343307 | 1353939 | 72 | ○ | | | | ○ | ○ | | ○ | | | ○ | ○ | | ○ | ○ | ○ | | | | | 橿考研 1979/ 香芝町教委・橿考研 1984 | 発掘 |
| 290047 | 桜ヶ丘遺跡 第 1 地点（第 11 次調査） | 香芝市穴虫字赤土平 | 343304 | 1353944 | 83 | | | | | | | | | | | | | | | | | | ○ | | | 香芝市教委 2008 | 発掘 |
| 290048 | 桜ヶ丘遺跡 第 2 地点 | 香芝市穴虫字赤土平ほか | 343304 | 1353953 | 80 | | | | | | | | | | | ○ | | | | | | | | | | 同志社大学旧石器文化談話会 1974 | 採集 |
| 290049 | 桜ヶ丘遺跡 第 3 地点 | 香芝市穴虫字赤土平ほか | 343301 | 1353953 | 100 | | | | | | ○ | | | | | | | | | | | | | | | 豊岡卓之 1982/ 増田一裕 1982 | 採集 |
| 290050 | 桜ヶ丘遺跡 第 4 地点 | 香芝市穴虫字赤土平ほか | 343309 | 1353945 | 68 | ○ | | | | | | | | | | | | | | | | | | | | 松藤和人 1982a | 採集 |
| 290051 | 鶴峯荘遺跡 第 1 地点 | 香芝市穴虫字十丈坊 | 343259 | 1354005 | 90 | ○ | | | | | | | | | ○ | ○ | ○ | | ○ | | | | | | | 香芝市教委 2004 | 発掘 |
| 290052 | 鶴峯荘遺跡 第 2 地点 | 香芝市穴虫字ニト山 | 343308 | 1353958 | 75 | ○ | | | | ○ | ○ | | | | | ○ | | | ○ | | | | | | | 香芝町教委 1990 | 発掘 |
| 290053 | 鶴峯荘遺跡 第 3 地点 | 香芝市穴虫字三本 | 343255 | 1354000 | 110 | ○ | | | | | ○ | | | | | ○ | | | ○ | | | | | | | 吉井宣子 1988a/ 香芝町教委 1989a | 発掘 |
| 290054 | 鶴峯荘遺跡 第 4 地点 | 香芝市穴虫字ニト山 | 343305 | 1354001 | 79 | ○ | | | | ○ | ○ | | | | | ○ | | | ○ | | | | | | | 原真一 1982/ 香芝市教委 2006 | 発掘 |
| 290055 | 鶴峯荘遺跡 第 5 地点 | 香芝市穴虫字十丈坊 | 343303 | 1353959 | 80 | ○ | | | | | ○ | | | | | ○ | | | ○ | | | | | | | 吉井宣子 1984/1987b | 発掘 |
| 290056 | 鶴峯荘遺跡 第 6 地点 | 香芝市穴虫字ニト山 | 343258 | 1353956 | 100 | | | | | | | | | | | | | | | | | | | | | 松藤和人 1986 | 採集 |
| 290057 | 脇ヶ平遺跡 | 香芝市穴虫字脇ヶ平 | 343254 | 1353934 | 75 | | | | | | | | | | | | | | | | | | | | | 後藤優・長瀬潤一 1973 | 採集 |
| 290058 | 屯鶴峯遺跡 第 3 地点 | 香芝市穴虫字赤谷 | 343248 | 1353939 | 100 | | | | | | | | | | | | | | | | | | | | | 同志社大学旧石器文化談話会 1974 | 採集 |
| 290059 | シル谷遺跡 第 2 地点 | 香芝市穴虫字シル谷、三本 | 343250 | 1353954 | 120 | | | | | | | | | | | | | | | | | | | | | 同志社大学旧石器文化談話会 1974 | 採集 |
| 290060 | 黒岩遺跡 | 香芝市関屋字石坂ほか | 343312 | 1354020 | 85 | ○ | | | | | | | | | | | | | | | | | | | | 松藤和人 1982b/ 吉井宣子 1987a | 採集 |
| 290061 | 清風荘遺跡 第 1 地点 | 香芝市穴虫字打越、郡ヶ池 | 343255 | 1354024 | 115 | | | | | | | | | | | | | | | | | | | | | 松藤和人 1981/ 橿考研 1982 | 発掘 |
| 290062 | 郡ヶ池遺跡 | 香芝市穴虫字郡ヶ池 | 343245 | 1354039 | 100 | | | | | | | | | | | | | | | | | | | | | 香芝市教委 1993 | 発掘 |
| 290063 | 田尻峠遺跡 第 1 地点 | 香芝市穴虫字休場 | 343238 | 1354008 | 110 | ○ | | | | | | | | | | ○ | ○ | | | | | | | | | 麻柄一志 1985/ 香芝町教委 1989c | 発掘 |
| 290064 | 田尻峠遺跡 第 2 地点 | 香芝市穴虫字休場 | 343238 | 1354015 | 108 | ○ | | | | | | | | | | | | | | | | | | | | 橿考研 1983b/ 香芝町教委 1989c | 発掘 |
| 290065 | 田尻峠遺跡 第 3 地点 | 香芝市穴虫字郡ヶ池 | 343241 | 1354027 | 110 | | | | | | | | | | | ○ | | | | | | | | | | 香芝町教委 1989c | 発掘 |
| 290066 | 田尻峠遺跡 第 4 地点 | 香芝市穴虫字三本 | 343240 | 1354003 | 120 | | | | | | | | | | | | | | | | | | | | | 増田一裕 1981 | 採集 |
| 290067 | 田尻峠遺跡 第 5 地点 | 香芝市穴虫字三本ほか | 343242 | 1353953 | 143 | | | | | | | | | | | | | | | | | | | | | 松藤和人 1982d/ 香芝市教委 2002 | 発掘 |
| 290068 | 田尻峠遺跡 第 6 地点 | 香芝市穴虫字大シバ | 343234 | 1354028 | 90 | | | | | | | | | | | | | | | | | | | | | 松藤和人 1982c/ 吉井宣子 1988b | 採集 |
| 290069 | 堂ヶ谷遺跡 | 香芝市穴虫字休場、大シバ | 343242 | 1354012 | 120 | | | | | ○ | | | | | | | | | | | | | | | | 新井正夫・佐藤良二 1981/ 香芝市教委 1991 | 発掘 |
| 290070 | 今泉遺跡 | 香芝市上中、今泉 | 343327 | 1354117 | 100 | | | | | | ○ | | | | | | | | | | | | | | | 久野邦雄・秋枝芳 1972 | 採集 |
| 290071 | 平地山遺跡 | 香芝市田尻字平地山 | 343301 | 1353930 | 90 | ○ | | | | | ○ | | | ○ | ○ | ○ | | ○ | ○ | | | | | | | 吉井宣子 1986/ 香芝市教委 2007 | 発掘 |
| 290072 | 瑞宝園遺跡 第 2 地点 | 香芝市穴虫字十丈坊 | 343253 | 1354010 | 120 | ○ | | | | | ○ | | | | | ○ | | | | | | | | | | 吉井宣子 1994 | 採集 |
| 290073 | 瑞宝園遺跡 第 3 地点 | 香芝市穴虫字十丈坊 | 343253 | 1354015 | 140 | | | | | | ○ | | | | | ○ | | | | | | | | | | 吉井宣子 1994 | 採集 |
| 290074 | 鈴山遺跡 | 香芝市鎌田 | 343224 | 1354310 | 61 | ○ | | | | | | | | | | | | | | | | | | | | 佐藤良二 1985 | 発掘 |
| 290075 | 瓦口森田遺跡 | 香芝市瓦口 | 343218 | 1354257 | 54 | ○ | | | | | | | | | ○ | | | | | | | | | | | 香芝町教委 1989b | 発掘 |
| 290076 | 石田遺跡 | 香芝市良福寺 | 343139 | 1354208 | 75 | ○ | | | | | | | | | | | | | | | | | | | | 佐藤良二 1993 | 採集 |
| 290077 | 竹内遺跡 | 葛城市竹内 | 343042 | 1354205 | 103 | ○ | | | | | | | | | | | | | | | | | | | | 有本昭子 2000 | 採集 |
| 290078 | 寺口遺跡 | 葛城市寺口字石井 | 342909 | 1354228 | 130 | | | | | | | | | | ○ | | | | | | | | | | | 佐藤良二・有本雅己 1984 | 採集 |
| 290079 | 宇陀川河床 | 宇陀市榛原区萩原 | | | | | | | | | | | | | ○ | | | | | | | | | | | 安達厚三 1970 | 採集 |
| 290080 | 滝谷遺跡 | 宇陀市榛原区内牧 | 342901 | 1360121 | 510 | | | | | | | | | | ○ | | | | | | | | | | | 柳沢一宏 1990 | 採集 |
| 290081 | 高田垣内古墳群下層遺跡 | 宇陀市榛原区上井足高田垣内 | 343038 | 1355707 | 340 | | | | | | | | | | ○ | | | | | | | | | | | 橿考研 1991a | 発掘 |
| 290082 | 坊ノ浦遺跡 | 宇陀市榛原区檜牧・自明 | 343117 | 1355841 | 317 | | | | | | | | | | ○ | | | | | | | | | | | 榛原町教委 2001 | 発掘 |
| 290083 | 桐山和田遺跡 | 山辺郡山添村桐山 | 344100 | 1355840 | 275 | | | | | ○ | | | | | ○ | ○ | | ○ | | ○ | ○ | ○ | | | | 橿考研 2002a | 発掘 |
| 290084 | 北野ウチカタビロ遺跡 | 山辺郡山添村北野 | 344058 | 1355834 | 278 | | | | | ○ | | | | | ○ | ○ | | ○ | | | ○ | ○ | | | | 橿考研 1991b | 発掘 |
| 290085 | 上津大片刈遺跡 | 山辺郡山添村西波多 | 344013 | 1360134 | 285 | | | | | | | | | ○ | ○ | ○ | | | | | ○ | ○ | ○ | | | 橿考研 2003b | 発掘 |
| 290086 | 峯ノ阪遺跡 上層 | 生駒郡三郷町勢野 | 343626 | 1354149 | 52 | ○ | | | | ○ | | | | | | | | | | | | △ | | | | 橿考研 1996 | 発掘 |
| 290087 | 峯ノ阪遺跡 下層 | 生駒郡三郷町勢野 | 343626 | 1354149 | 52 | ○ | | | | | | | | | | | | | | | | ○ | | | | 橿考研 1996/ 光石鳴巳 1999 | 発掘 |
| 290088 | 勢野バラタニ遺跡 | 生駒郡三郷町勢野 | 343633 | 1354126 | 105 | | | | | | | | | | ○ | | | | | | | | | | | 橿考研 1994 | 発掘 |
| 290089 | 龍田陣屋跡 2008 年度 A 地区 | 生駒郡斑鳩町稲葉車瀬 1 丁目 | 343612 | 1354319 | 41 | | | | | | | | | | △ | | | | | | | | | | | 橿考研 2009a/b | 発掘 |
| 290090 | 宮古北遺跡 | 磯城郡田原本町宮古 | 343353 | 1354647 | 46 | | | | | | | | | | ○ | | | | | | | | | | | 橿考研 1995 | 発掘 |

| ID | 遺跡名 | 所在地 | 緯度 | 経度 | 標高 | ナイフ形石器 | 台形石器 | 斧形石器 | 剥片尖頭器 | 角錐状石器 | 槍先形尖頭器 | 両面調整石器 | 細石刃・細石核 | 神子柴型石斧 | 有茎尖頭器 | 掻器・削器 | 彫器 | 砥石 | 叩石 | 台石 | 礫器 | 草創期土器 | ブロック | 礫群・配石 | 炭化物集中 | 文献 | 調査歴 |
|---|---|---|---|---|---|---|---|---|---|---|---|---|---|---|---|---|---|---|---|---|---|---|---|---|---|---|---|
| 290091 | 多遺跡 | 磯城郡田原本町多 | 343206 | 1354709 | | | | | | | | | | | ○ | | | | | | | | | | | 光石鳴巳 2006 | 採集 |
| 290092 | 檜前脇田遺跡 | 高市郡明日香村大字栓前字脇田 | 342731 | 1354812 | 101 | | | | | | | | | | ○ | | | | | | | | | | | 明日香村教委 1988 | 発掘 |
| 290093 | 飛鳥池遺跡 | 高市郡明日香村飛鳥 | 342839 | 1354920 | 100 | | | | | | | | | | ○ | | | | | | | | | | | 水戸部秀樹・松村恵司 1999 | 発掘 |
| 290094 | 久度南遺跡 | 北葛城郡王寺町久度 | 343558 | 1354215 | 35 | | | | | | | | | | | | | | | | | | | | | 王寺町教委 2003 | 発掘 |
| 290095 | 箸尾遺跡 | 北葛城郡広陵町沢 | 343435 | 1354452 | 40 | ○ | | | | | | | | | | △ | | | | | | | | | | 橿考研 2000b/2002b | 発掘 |
| 290096 | フジ山遺跡 | 北葛城郡河合町城内 | 343528 | 1354349 | 63 | ○ | | | | | | | | | | | | | | | | | | | | 吉村公男・深瀬早人・佐藤良二 1989 | 採集 |
| 290097 | 馬見二ノ谷遺跡 | 北葛城郡河合町大字山坊字二ノ谷 | 343421 | 1354417 | 69 | ○ | | | | | | | | | ○ | ○ | | | | | | | △ | | | 橿考研 2006 | 発掘 |
| 290098 | 宮の平遺跡 | 吉野郡川上村迫宮の平 | 341956 | 1355744 | 285 | | | | | | | | | ○ | | | | | | | | | | | | 橿考研 2003a | 発掘 |
| 290099 | 大台ヶ原（伝） | 吉野郡 | | | | | | | | | | | | | ○ | | | | | | | | | | | | 採集 |

## 参考文献


秋枝芳 ,1972, 奈良県橿原市川西町発見の有舌尖頭器 , 古代学研究第 63 号
明日香村教育委員会 ,1988, 明日香村遺跡調査概報昭和 62 年度
安達厚三 ,1970, 奈良県宇陀郡宇陀川川底発見の有茎尖頭器 , 古代文化第 22 巻第 3 号
網干善教 ,1977, 忌部山遺跡発掘調査報告書
新井正夫・佐藤良二 ,1981, 奈良県香芝町堂ヶ谷遺跡－二上山北麓地域における新遺跡－ , 旧石器考古学 23
有本昭子 ,2000, 竹内遺跡採集のナイフ形石器 , 旧石器考古学 59
王寺町教育委員会 ,2003, 久度南遺跡　市街地再開発事業にともなう試掘調査報告書 , 王寺町文化財調査報告書第 3 集
香芝市教育委員会 ,1993, 郡ケ池遺跡Ⅱ（大坂山の関想定地）－中和幹線建設に伴う発掘調査概報－
香芝市教育委員会 ,1999, 桜ヶ丘第 1 地点遺跡－第 10 次発掘調査－ , 香芝市埋蔵文化財発掘調査概報 11
香芝市教育委員会 ,2002, 二上山・関屋盆地における石器製作遺跡の調査－香芝市穴虫十丈坊地区宅地造成事業に伴う埋蔵文化財発掘調査報告書－ , 香芝市文化財調査報告書第 3 集
香芝市教育委員会 ,2004, 鶴峯荘第 1 地点遺跡 , 香芝市文化財調査報告書第 5 集
香芝市教育委員会 ,2006, 鶴峯荘第 4 地点遺跡発掘調査報告書 , 香芝市文化財調査報告書第 7 集
香芝市教育委員会 ,2007, 平地山遺跡サカイ遺跡－二上山麓におけるサスカイト原産地遺跡－ , 香芝市文化財調査報告書第 8 集
香芝市教育委員会 ,2008, 桜ヶ丘第 1 地点遺跡－第 11 次発掘調査報告書－ , 香芝市文化財調査報告書第 10 集
香芝町教育委員会 ,1987, 昭和 61 年度桜ヶ丘第 1 地点遺跡第 5 次発掘調査概報
香芝町教育委員会 ,1988, 昭和 62 年度桜ヶ丘第 1 地点遺跡第 6 次発掘調査概報
香芝町教育委員会 ,1989a, 昭和 63 年度鶴峯荘第 3 地点遺跡発掘調査概報
香芝町教育委員会 ,1989b, 瓦口森田遺跡発掘調査概報
香芝町教育委員会 ,1989c, 田尻峠－中和幹線建設事業にともなう発掘調査概報－
香芝町教育委員会 ,1990, 平成元年度鶴峯荘第 2 地点遺跡発掘調査概報
香芝町教育委員会 ,1991, 平成 2 年度堂ケ谷遺跡発掘調査概報
香芝町教育委員会・奈良県立橿原考古学研究所 ,1983, 香芝町桜ヶ丘第 1 地点遺跡第 3 次発掘調査概報 , 奈良県遺跡調査概報 1982 年度第一分冊
香芝町教育委員会・奈良県立橿原考古学研究所 ,1984, 香芝町桜ヶ丘第 1 地点遺跡第 4 次発掘調査概報 , 奈良県遺跡調査概報 1983 年度第一分冊
香芝町教育委員会・奈良県立橿原考古学研究所 ,1985, 昭和 59 年度鈴山城跡・鈴山遺跡発掘調査概報
久野邦雄・秋枝芳 ,1972, 二上山麓の石器 , 青陵第 20 号
久保邦江 ,2002, 奈良県における縄文時代草創期・早期の石器についての概要 , 縄文時代の石器－関西の縄文草創期・早期－
後藤優・長瀬潤一 ,1973, 二上山北麓における新知見の遺跡 , プレリュード 17
佐藤良二 ,1981, 奈良県における有舌尖頭器の新資料 , 青陵第 49 号
佐藤良二 ,1993, 香芝市石田遺跡発見の旧石器 , ふたかみ 1 － 1992（平成 4）年度香芝市二上山博物館年報・紀要－
佐藤良二・有本雅己 ,1984, 新庄町寺口採集の有舌尖頭器 , 青陵第 54 号
佐藤良二・森川実 ,2004, サヌカイト原産地における採掘址－二上山麓，サカイ遺跡・平地山遺跡発掘調査中間成果－ , 黒耀石文化研究第 3 号
島田政則・北村博義 ,1990, 天理市布留遺跡出土のナイフ形石器 , 旧石器考古学 40
清水真一・佐藤良二 ,1988, 奈良県桜井市阿部丘陵出土のナイフ形石器 , 旧石器考古学 37
市立五條文化博物館 ,2004, 市立五條文化博物館資料目録Ⅰ－堤昭二氏収集考古資料を中心に－
関川尚功・佐藤良二 ,1986, 奈良県三輪山麓採集の有舌尖頭器 , 旧石器考古学 32
塚田良道 ,1981, 奈良県香芝町サカイ遺跡 , 旧石器考古学 23
塚田良道 ,1982, 鶴峯荘第 2 地点遺跡 , 旧石器考古学 25
天理参考館 ,1992, 布留遺跡豊井（打破り）地区発掘調査中間報告 , 天理参考館報第 5 号
天理市教育委員会 ,1979, 布留遺跡範囲確認調査報告書
天理市教育委員会 ,1998, 柳本遺跡群大ナカ田地点 , 天理市埋蔵文化財調査概報（平成 9 年度•国庫補助事業）
同志社大学旧石器文化談話会 ,1974, ふたかみ－二上山北麓石器時代遺跡群踏査報告－
豊岡卓之 ,1982, 桜ヶ丘第 3 地点遺跡地点北方採集の尖頭器 , 旧石器考古学 25
奈良県立橿原考古学研究所 ,1978, 桜井市外鎌山北麓古墳群 , 奈良県史跡名勝天然記念物調査報告第 34 冊
奈良県立橿原考古学研究所 ,1979, 二上山・桜ヶ丘遺跡－第 1 地点の発掘調査報告－ , 奈良県史跡名勝天然記念物調査報告第 38 冊
奈良県立橿原考古学研究所 ,1982, 香芝町穴虫清風荘第 1 地点遺跡発掘調査概報 , 奈良県遺跡調査概報 1980 年度第一分冊
奈良県立橿原考古学研究所 ,1983a, 香芝町桜ヶ丘第 1 地点遺跡第 2 次発掘調査概報 , 奈良県遺跡調査概報 1981 年度第一分冊
奈良県立橿原考古学研究所 ,1983b, 香芝町田尻峠第 2 地点遺跡発掘調査概報 , 奈良県遺跡調査概報 1982 年度第一分冊
奈良県立橿原考古学研究所 ,1984, 二上山北麓石器製作遺跡の調査－清風荘第 3 地点遺跡・滝ケ谷遺跡－ , 奈良県文化財調査報告書第 42 集
奈良県立橿原考古学研究所 ,1991a, 高田垣内古墳群 , 奈良県史跡名勝天然記念物調査報告第 63 冊
奈良県立橿原考古学研究所 ,1991b, 布目川流域の遺跡 6, 奈良県遺跡調査概報 1990 年度第一分冊
奈良県立橿原考古学研究所 ,1994, 勢野バラタニ遺跡 , 奈良県遺跡調査概報 1993 年度第一分冊
奈良県立橿原考古学研究所 ,1995, 保津・宮古遺跡第 9-b 次・第 10 次・第 11 次発掘調査概報 , 奈良県遺跡調査概報 1994 年度第一分冊
奈良県立橿原考古学研究所 ,1996, 三郷町峯ノ阪遺跡発掘調査概報 , 奈良県遺跡調査概報 1995 年度第一分冊
奈良県立橿原考古学研究所 ,1999a, 田原城跡発掘調査報告 , 奈良県遺跡調査概報 1998 年度第一分冊
奈良県立橿原考古学研究所 ,1999b, 京奈和自動車道「五條道路」発掘調査概報 , 奈良県遺跡調査概報 1998 年度第三分冊
奈良県立橿原考古学研究所 ,2000a, 南郷遺跡群Ⅳ , 奈良県立橿原考古学研究所調査報告第 76 冊
奈良県立橿原考古学研究所 ,2000b, 箸尾遺跡第 26 次発掘調査概報 , 奈良県遺跡調査概報 1999 年度第二分冊
奈良県立橿原考古学研究所 ,2001, 西北窪遺跡発掘調査概報・北窪遺物散布地試掘調査概報 , 奈良県遺跡調査概報 2000 年度
奈良県立橿原考古学研究所 ,2002a, 桐山和田遺跡 , 奈良県文化財調査報告書第 91 集
奈良県立橿原考古学研究所 ,2002b, 箸尾遺跡第 29・30 次発掘調査概報 , 奈良県遺跡調査概報 2001 年度第二分冊
奈良県立橿原考古学研究所 ,2003a, 宮の平遺跡Ⅱ－縄紋時代早・前期編－ , 奈良県立橿原考古学研究所調査報告第 86 冊
奈良県立橿原考古学研究所 ,2003b, 上津大片刈遺跡 , 奈良県文化財調査報告書第 104 集
奈良県立橿原考古学研究所 ,2003c, 柳茶屋遺跡発掘調査報告 , 奈良県遺跡調査概報 2002 年第二分冊
奈良県立橿原考古学研究所 ,2003d, 別對道端遺跡第 1・2 次調査 , 奈良県遺跡調査概報 2002 年第一分冊
奈良県立橿原考古学研究所 ,2003e, 釜窪遺跡 2002 年度 , 奈良県遺跡調査概報 2002 年第二分冊
奈良県立橿原考古学研究所 ,2004, 鴨都波遺跡第 20 次調査 , 奈良県遺跡調査概報 2003 年第二分冊
奈良県立橿原考古学研究所 ,2005, 庵治遺跡－京名和自動車道「大和Ⅰ区間」建設に伴う発掘調査報告Ⅵ－ , 奈良県文化財調査報告書第 113 集
奈良県立橿原考古学研究所 ,2006, 馬見二ノ谷遺跡－馬見丘陵における旧石器時代遺跡の調査－ , 奈良県立橿原考古学研究所調査報告第 95 冊
奈良県立橿原考古学研究所 ,2009a, 龍田陣屋跡 2008 年度Ａ地区 , 奈良県遺跡調査概報 2008 年（第 1 分冊）
奈良県立橿原考古学研究所 ,2009b, 龍田陣屋跡・稲葉車瀬遺物散布地 2008 年度Ｂ地区 , 奈良県遺跡調査概報 2008 年（第 1 分冊）
奈良国立文化財研究所 ,1995, 平城京左京二条二坊・三条二坊発掘調査報告－長屋王邸・藤原麻呂邸の調査－
奈良国立文化財研究所 ,1997, 平城京左京七条一坊十五・十六坪発掘調査報告
奈良市教育委員会 ,1997, 平城京左京四条五坊三坪の調査第 353-2 次 , 奈良市埋蔵文化財調査概要報告書平成 8 年度
奈良市教育委員会 ,2002, 水間遺跡の調査第 1・2・3 次 , 奈良市埋蔵文化財調査概要報告書平成 12 年度
奈良市教育委員会 ,2007, 別所下ノ前・辻堂・大谷口遺跡　水間遺跡 , 県営圃場整備事業田原東地区における埋蔵文化財発掘調査概要報告書Ⅱ
奈良市教育委員会 ,2008, ゼニヤクボ遺跡発掘調査概要報告 , 奈良市埋蔵文化財調査年報 平成 17（2005）年度
奈良文化財研究所 ,2003a, 平城京左京二条二坊十四坪発掘調査報告　旧石器時代編［法華寺南遺跡］, 奈良文化財研究所学報第 67 冊
奈良文化財研究所 ,2003b, 吉備池廃寺発掘調査報告－百済大寺跡の調査－ , 奈良文化財研究所学報第 68 冊
榛原町教育委員会 ,2001, 桧牧市場西垣内遺跡・坊ノ浦遺跡 , 中山間地域総合整備事業地域埋蔵文化財発掘調査概要報告書
原真一 ,1982, 鶴峯荘第 4 地点南遺跡 , 旧石器考古学 25
埋蔵文化財天理教調査団 ,1988, 別所裏山遺跡・豊田山遺跡発掘調査報告－弥生時代後期の高地性集落－ , 考古学調査研究中間報告 13
前澤郁浩 ,2002, 岡崎遺跡 1 次調査の成果 , 平成 13 年度　奈良県内市町村埋蔵文化財発掘調査報告会資料
麻柄一志 ,1985, 瀬戸内技法第 1 工程の接合資料－奈良県香芝町田尻峠第 1 地点遺跡－ , 旧石器考古学 30
増田一裕 ,1981, 新発見の田尻峠第 4 地点遺跡 , 旧石器考古学 22
増田一裕 ,1982, 桜ヶ丘第 3 地点遺跡 , 旧石器考古学 25
松浦五輪美 ,1996, 奈良市内出土の旧石器について , 旧石器考古学 52
松藤和人 ,1981, 二上山北麓・清風荘第 1 地点遺跡発見の石器 , 旧石器考古学 22
松藤和人 ,1982a, 桜ヶ丘第 4 地点遺跡 , 旧石器考古学 25
松藤和人 ,1982b, 黒岩遺跡 , 旧石器考古学 25
松藤和人 ,1982c, 田尻峠第 6 地点遺跡 , 旧石器考古学 25
松藤和人 ,1982d, 二上山の石器文化をめぐる諸問題－『ふたかみ』以降の成果と課題－ , 旧石器考古学 25
松藤和人 ,1986, 鶴峯荘第 6 地点遺跡の盤状剝片石核 , 旧石器考古学 33
光石鳴巳 ,1999, 奈良県峯ノ阪遺跡の石器群 , 「櫃石島技法」の再検討　第 23 回近畿旧石器交流会資料
光石鳴巳 ,2001, 奈良県内出土の有茎尖頭器について , 縄文文化の起源を探る（橿原考古学研究所附属博物館特別展図録第 56 冊）
光石鳴巳 ,2005a, 奈良県内出土の旧石器について－近年の新出資料を中心に－ , 旧石器考古学 66
光石鳴巳 ,2005b, 慈光院裏山遺跡出土の有茎尖頭器 , 青陵第 117 号
光石鳴巳 ,2006, 多遺跡出土の有茎尖頭器 , 田原本町文化財調査年報 14
水戸部秀樹・松村恵司 ,1999, 明日香出土の二つの尖頭器 , 奈良国立文化財研究所年報 1991-I
柳沢一宏 ,1990, 奈良県宇陀郡榛原町内牧採集の有舌尖頭器 , 旧石器考古学 41
大和高田市教育委員会 ,2001, 池田遺跡 , 奈良県大和高田市遺跡調査報告ダイジェスト
吉井宣子 ,1984, 二上山麓・鶴峯荘第 5 地点遺跡の新資料 , 旧石器考古学 29
吉井宣子 ,1986, 奈良県香芝町平地山遺跡における新資料 , 旧石器考古学 33
吉井宣子 ,1987a, 奈良県香芝町黒岩遺跡の新資料 , 旧石器考古学 34
吉井宣子 ,1987b, 二上山北麓・鶴峯荘第 5 地点遺跡 , 旧石器考古学 35
吉井宣子 ,1988a, 二上山北麓・鶴峯荘第 3 地点遺跡 , 旧石器考古学 36
吉井宣子 ,1988b, 奈良県香芝町田尻峠第 6 地点遺跡 , 旧石器考古学 37
吉井宣子 ,1989, 二上山北麓・鶴峯荘第 3 地点遺跡 , 旧石器考古学 36
吉井宣子 ,1994, 奈良県香芝市瑞宝園第 1 ～ 3 地点遺跡 , 旧石器考古学 49
吉村公男・深瀬早人・佐藤良二 ,1989, 馬見丘陵におけるナイフ形石器の一例 , 旧石器考古学 39

| ID | 遺跡名 | 所在地 | 緯度 | 経度 | 標高 | ナイフ形石器 | 台形石器 | 斧形石器 | 剥片尖頭器 | 角錐状石器 | 槍先形尖頭器 | 両面調整石器 | 細石刃・細石核 | 神子柴型石斧 | 有茎尖頭器 | 掻器・削器 | 彫器 | 砥石 | 叩石 | 台石 | 礫器 | 草創期土器 | ブロック | 礫群・配石 | 炭化物集中 | 文献 | 調査歴 |
|---|---|---|---|---|---|---|---|---|---|---|---|---|---|---|---|---|---|---|---|---|---|---|---|---|---|---|---|
| | **30　和歌山県** | | | | | | | | | | | | | | | | | | | | | | | | | | |
| 300001 | 平ノ上池遺跡 | 和歌山市西庄 | 341559 | 1350646 | 25 | ○ | | | | | | | ○ | | | | | | | | | | | | | 北村純治 2001 | 採集 |
| 300002 | 西庄Ⅱ遺跡 | 和歌山市西庄 | 341550 | 1350652 | 6 | ○ | | | | | | | △ | | | | | | | | | | | | | 和歌山県文化財研究会 1978 | |
| 300003 | 鳴滝遺跡 B 地点 | 和歌山市善明寺 | 341601 | 1351104 | 30 | ○ | | | | | | | | | | △ | | | | | | | | | | 和歌山県教委 1983 | 発掘 |
| 300004 | 湯谷池遺跡 | 和歌山市府中 | 341629 | 1351329 | 57 | | | | | | | | | | ○ | | | | | | | | | | | | 採集 |
| 300005 | 平野池遺跡 | 和歌山市府中 | 341629 | 1351352 | 54 | ○ | | | | | | | | | | | | | | | | | | | | 北村純治・中原正光 2007 | 採集 |
| 300006 | 平野池南方丘陵遺跡 | 和歌山市府中 | 341620 | 1351350 | 55 | ○ | | | | | | | | | | | | | | | | | | | | 北村純治 2001 | 採集 |
| 300007 | 弘西遺跡 | 和歌山市弘西 | 341621 | 1351423 | 30 | ○ | | | | | ○ | | | | | | | | | | | | | | | (財) 和歌山県文化財 C 1999/2005 | 発掘 |
| 300008 | 北野新池 | 和歌山市北野 | 341621 | 1351451 | 30 | ○ | | | | | | | | | | | | | | | | | | | | 新聞記事 | 採集 |
| 300009 | 堀止平和塔敷地内遺跡 | 和歌山市堀止２丁目 | 341239 | 1351004 | 4 | | | | | △ | | | | | | | | | | | | | | | | 紀伊風土記の丘管理事務所 1986 | 採集 |
| 300010 | 総綱寺谷遺跡 | 和歌山市森小手穂北谷 | 341315 | 1351333 | 25 | ○ | | | | | | | | | | | | | | | | | | | | 関西大学考古学研究室 1972 | 採集 |
| 300011 | 符ノ谷池遺跡 | 和歌山市冬野 | 341052 | 1351216 | 15 | ○ | | | | | | | | | △ | | | | | | | | | | | 北村純治 2001 | 採集 |
| 300012 | 比丘尼橋付近遺跡 | 和歌山市本渡 | 341032 | 1351308 | 5 | | | | | | | | | | ○ | | | | | | | | | | | 海南市史編纂委 1979 | 採集 |
| 300013 | 青木谷池遺跡 | 和歌山市境原 | 341052 | 1351452 | 30 | ○ | | | | | | | | | | | | | | | | | | | | 北村純治 2001 | 採集 |
| 300014 | 山東大池遺跡 | 和歌山市永山・紀の川市貴志川町長山 | 341210 | 1351657 | 58 | ○ | | | | ○ | ○ | | △ | | | △ | | | △ | | | | | | | 山口卓也 1981/1982/ 中原正光 1975 | 採集 |
| 300015 | 多田大池遺跡 | 海南市多田 | 341046 | 1351440 | 22 | ○ | △ | | | | | | | | | | | | | | | | | | | 北村純治 2001 | 採集 |
| 300016 | 鰹田池遺跡 | 海南市小野田 | 340942 | 1351435 | 38 | | | | | | △ | | | | | | | | | | | | | | | 海南市史編纂委 1979 | 採集 |
| 300017 | 小野田東村遺跡 | 海南市小野田 | 341020 | 1351532 | 40 | | | | | | | | | | ○ | | | | | | | | | | | 海南市史編纂委 1979 | 採集 |
| 300018 | 北野上公民館裏遺跡 | 海南市原野 | 341103 | 1351752 | 49 | | | | | | | | | | | | | | | | | | | | | 海南市史編纂委 1979 | 採集 |
| 300019 | 原野大池遺跡 | 海南市原野 | 341056 | 1351809 | 56 | | | | | | | | | | ○ | | | | | | | | | | | 中原正光 1970/ 海南市史編纂委 1979 | 採集 |
| 300020 | 馬の谷遺跡 | 海南市下津町上 | 340626 | 1350945 | 25 | | | | | | | | | | ○ | △ | | | | | | | | | | 羽磨正信・中村貞史 1970 | 採集 |
| 300021 | 樫河池遺跡 | 海草郡紀美野町動木 | 341020 | 1351818 | 82 | △ | | | | | | | | | ○ | | | | | | | | | | | 中原正光・北村純治 2008 | 採集 |
| 300022 | 福琳寺西遺跡 | 紀の川市豊田 | 341709 | 1352121 | 75 | | | | | | | | | | △ | | | | | | | | | | | 打田町史編さん委 1981 | 採集 |
| 300023 | 粟島遺跡 | 紀の川市粟島 東大井 | 341616 | 1352152 | 50 | △ | | | | | | | | | | | | | | | | | | | | 藤井保夫 1992 | 発掘 |
| 300024 | 上野名草遺跡 | 紀の川市上野 | 341547 | 1352149 | 41 | | | | | | ○ | | | | | | | | | | | | | | | 羽磨正信 1980 | 採集 |
| 300025 | 上芝遺跡 | 紀の川市上芝 | 341524 | 1352210 | 35 | | | | | | | | | | △ | | | | | | | | | | | 打田町史編さん委 1981 | 採集 |
| 300026 | 堂坂遺跡 | 紀の川市竹房 | 341504 | 1352237 | 39 | ○ | | | | △ | | | △ | | △ | | | | | | | | | | | 打田町史編さん委 1981 | 発掘 |
| 300027 | 荒見中筋遺跡 | 紀の川市荒見 | 341536 | 1352459 | 40 | | | | | | | | | | ○ | △ | | | | | | | | | | 羽磨正信・中村貞史 1970 | 採集 |
| 300028 | 猪垣遺跡 | 紀の川市猪垣 | 341658 | 1352353 | 85 | ○ | | | | | | | | | | | | | | | | | | | | 粉河町史専門委 2003 | 採集 |
| 300029 | 尺谷池遺跡 | 紀の川市貴志川町長山 | 341228 | 1351659 | 65 | ○ | | | | | | | | | | △ | | | | | | | | | | 中原正光 1975 | 採集 |
| 300030 | 平池遺跡 | 紀の川市貴志川町長山・神戸 | 341242 | 1351807 | 50 | ○ | | | | | | | ○ | | | △ | | | | | | | | | | 貴志川町史編集委 1981 | 採集 |
| 300031 | 西国分Ⅱ遺跡 | 那賀郡岩出町西国分 | 341555 | 1351951 | 34 | ○ | | | | | | | | | | | | | | | | | | | | 和歌山県文化財研究会 1981 | 発掘 |
| 300032 | 岩出山崎遺跡 | 那賀郡岩出町山崎 | 341447 | 1351911 | 30 | ○ | | | | | | | | | | | | | | | | | | | | 北村純治 2001 | 採集 |
| 300033 | 船岡山遺跡 | 伊都郡かつらぎ町島 | 341642 | 1352715 | 53 | | | | | | △ | | | | | | | | | | | | | | | 和歌山県教委 1986 | 発掘 |
| 300034 | 野田地区遺跡 | 有田郡有田川町野田 | 340356 | 1351201 | 14 | | | | | | | | | | | | | | | | | | | | | 吉備町教委 1982/ 和歌山県教委 1985a | 発掘 |
| 300035 | 藤並地区遺跡 1980 年度調査第１区 | 有田郡有田川町藤並 | 340326 | 1351158 | 17 | ○ | | | | | △ | | | | ○ | △ | △ | ○ | △ | △ | △ | | | | | 和歌山県教委 1985b | 発掘 |
| 300036 | 藤並地区遺跡 1991 年度調査 M 地区 | 有田郡有田川町藤並 | 340322 | 1351205 | 25 | ○ | | | | | | | | | | | | | △ | | | | △ | | | 和歌山県文化財 C 1995 | 発掘 |
| 300037 | 土生池遺跡 | 有田郡有田川町土生 | 340305 | 1351217 | 30 | ○ | | | △ | | | | ○ | | △ | ○ | | | | ○ | | | ○ | | | 吉備町教委 1985/ 中原正光 2003b | 発掘 |
| 300038 | 鷹巣池遺跡 | 有田郡有田川町垣倉 | 340332 | 1351416 | 45 | ○ | | | | | | | | | | | | | | | | | | | | 北村純治 2001 | 採集 |
| 300039 | 奥Ⅱ遺跡 | 有田郡有田川町奥 | 340314 | 1351252 | 35 | | | | | | | | | | ○ | | | | | | | | | | | 吉備町史編さん委 1980 | 採集 |
| 300040 | 東大人遺跡 | 御坊市塩屋町南塩屋 | 335159 | 1350948 | 13 | ○ | | | | | | | | | | △ | | | | | | | | | | 御坊市遺跡調査会 1983 | 発掘 |
| 300041 | 尾ノ崎遺跡 | 御坊市塩屋町南塩屋 | 335131 | 1350936 | 13 | ○ | | | | | | | | | | △ | | | | | | | | | | 御坊市遺跡調査会 1981 | 発掘 |
| 300042 | 尾ノ崎東部丘陵遺跡 | 御坊市塩屋町南塩屋 | 335131 | 1350943 | 20 | ○ | ○ | | | | | | ○ | | | ○ | | | | | | | | | | 御坊市遺跡調査会 2000 | 発掘 |
| 300043 | 上祓井戸遺跡 | 御坊市名田町野島 | 335128 | 1350943 | 17 | | | | | | | | | | | | | | | | | | | | | 中原正光 1979b/1988a | 採集 |
| 300044 | 祓井戸Ⅱ遺跡 | 御坊市塩屋町南塩屋 | 335126 | 1350941 | 13 | | | | | | | | | | | △ | | | | | | | | | | 御坊市遺跡調査会 1996/2000 | 発掘 |
| 300045 | 壁川崎遺跡 | 御坊市名田町野島 | 335045 | 1350953 | 20 | ○ | | | △ | △ | ○ | | ○ | | | △ | | | △ | | △ | | | | | 中原正光 1979b/1988a | 採集 |
| 300046 | 馬地遺跡 | 御坊市名田町野島 | 335048 | 1351013 | 55 | ○ | | | | | | | | | | | | | | | | | | | | 御坊市史編さん委 1981b | 採集 |
| 300047 | 畑芳養垣内遺跡 | 日高郡由良町畑 | 335903 | 1350911 | | | | | | | | | | | ○ | | | | | | | | | | | 由良町史編さん委 1995 | 採集 |
| 300048 | 石浦遺跡 | 日高郡日高川町若野 | 335402 | 1351147 | 32 | ○ | | | | | | | | | | | | | | | | | | | | 北村純治 2001 | 採集 |
| 300049 | 松瀬Ⅱ遺跡 最下層 | 日高郡日高川町松瀬 | 335527 | 1351304 | 23 | | | | | | | | | | | | | | | | | | △ | | | 巽三郎・柳田俊雄 1978 | 発掘 |
| 300050 | 古垣内遺跡（高津尾遺跡）下層 | 日高郡日高川町高津尾 | 335739 | 1351730 | 50 | | | | | | | | | | | ○ | | | | | | | | | | 巽三郎・柳田俊雄 1978 | 発掘 |
| 300051 | 十九渕遺跡 | 西牟婁郡白浜町十九渕 | 333902 | 1352423 | 43 | | | | | | | | | | ○ | | | | | | | | | | | 和歌山県史編さん委 1983 | 採集 |
| 300052 | 太地梶取崎遺跡 | 東牟婁郡太地町太地 | 333459 | 1355724 | 30 | | | | | | | | | | △ | | | | | | | | | | | 中村貞史 1979 | 採集 |

## 参考文献


打田町史編さん委員会 ,1981, 打田町史 第１巻 考古資料編
海南市史編纂委員会 ,1979, 縄文時代 , 海南市史第３巻
羽磨正信 ,1980, 打田町埋蔵文化財の概要と分布調査 , 打田の歴史 1
羽磨正信・中村貞史 ,1970, 和歌山県出土の有舌尖頭器 , 古代文化 22-9
関西大学考古学研究室 ,1972, 総綱寺谷古墳群の調査 , 和歌山市における古墳文化
貴志川町史編集委員会 ,1981, 第２章 考古 先土器時代～縄文時代 , 貴志川町史第３巻
北村純治 ,2001, 和歌山県内で採集した旧石器資料 , 紀伊考古学研究第４号
北村純治・中原正光 ,2007, 和歌山市平野池採集の小型横長剥片石核 , 紀伊考古学研究 10
吉備町教育委員会 ,1982, 歴史的環境　野田地区遺跡出土旧石器 , 田殿・尾中遺跡発掘調査概要報告書
吉備町教育委員会 ,1985, 土生池遺跡第２次発掘調査概報
吉備町誌編さん委員会 ,1980, 第２編考古 , 吉備町誌上巻
粉河町史専門委員会 ,2003, 原始の粉河 , 粉河町史第１巻
御坊市遺跡調査会 ,1981, 不定形石器 , 尾ノ崎遺跡（御坊市遺跡調査会埋蔵文化財発掘調査報告 1）
御坊市遺跡調査会 ,1983, 旧石器の項 , 東大人遺跡（御坊市埋蔵文化財発掘調査報告 2）
御坊市遺跡調査会 ,1996, 祓井戸Ⅱ遺跡 , 祓井戸古墳群ほか埋蔵文化財調査報告書
御坊市遺跡調査会 ,2000, 御坊市の旧石器集成 , 御坊第２火力発電所建設に伴う埋蔵文化財発掘調査
御坊市教育委員会 ,1978, 古墳の位置と環境 , 秋葉山古墳発掘調査報告書
御坊市史編さん委員会 ,1981a, 狩猟・漁撈・採集時代 , 御坊市史 第１巻 通史編Ⅰ
御坊市史編さん委員会 ,1981b, 考古図録解説・図面 , 御坊市史 第３巻 史料編Ⅰ
佐藤宏之 ,1992, 前・中期旧石器時代 / 後期旧石器時代前半期 , 日本旧石器文化の構造と変化（柏書房）
下津町史編集委員会 ,1974, 上遺跡 , 下津町史 史料編上 考古編
巽三郎・柳田俊雄 ,1978, 和歌山県日高川流域出土の旧石器 , 古代学研究 86
中原正光 ,1970, 和歌山県海南市「原野大池遺跡」発見の石器について , 和歌山史学 12
中原正光 ,1975, 紀北の先土器文化 , 月刊歴史手帖 3-4
中原正光 ,1979a, 和歌山県における先土器時代文化研究の現状 , 海南市史研究 4
中原正光 ,1979b, 先土器時代の遺跡と遺物 , 和歌山の研究Ⅰ（清文堂）
中原正光 ,1981, 和歌山県における先土器文化研究の現状（2）, 海南市史研究 6
中原正光 ,1988a, 日高地方の先土器時代石器群の特性 , 求真能道（巽三郎先生古稀記念論集）
中原正光 ,1988b, 和歌山県下における先土器時代石器の地域色 , 旧石器考古学 36
中原正光 ,1994, 土生池遺跡 , 瀬戸内技法とその時代 資料編（中・四国旧石器文化談話会編）
中原正光 ,2003a, 紀ノ川流域の旧石器文化 , 定本 紀ノ川・吉野川（郷土出版社）
中原正光 ,2003b, 和歌山県土生池遺跡での層位的知見 , 紀伊考古学研究 6
中原正光・北村純治 ,2008, 大型半円筒形の磨製丸ノミ形石斧２例 , 紀伊考古学研究 11
中村貞史 ,1979, 縄文時代の遺跡と遺物 , 和歌山の研究Ⅰ（清文堂）
野上町誌編さん委員会 ,1985, 考古 , 野上町誌上巻
藤井保夫 ,1992, 第１章　紀ノ川流域 , 日本の古代遺跡 46 和歌山 ( 保育社 )
山口卓也 ,1981, 和歌山市山東大池遺跡採集の旧石器・縄文時代の遺物 , 古代史の研究 3
山口卓也 ,1982, 和歌山市山東大池遺跡採集の旧石器・縄文時代の遺物（続）, 古代史の研究 4
由良町史編さん委員会 ,1995, 由良町史通史編上巻　畑遺跡
和歌山県教育委員会 ,1978, 猪垣遺跡（紀の川用水建設事業に伴なう発掘調査報告書）
和歌山県教育委員会 ,1980, 調査に至る経過、位置と環境 , 福琳寺西遺跡（紀の川用水建設事業に伴なう発掘調査報告書Ⅱ）
和歌山県教育委員会 ,1983, 鳴滝遺跡発掘調査概報
和歌山県教育委員会 ,1985a, 野田地区遺跡 , 野田・藤並地区遺跡発掘調査報告書
和歌山県教育委員会 ,1985b, 藤並地区遺跡 , 野田・藤並地区遺跡発掘調査報告書
和歌山県教育委員会 ,1986, 船岡山遺跡発掘調査報告書
和歌山県史編さん委員会 ,1983, 和歌山県史 考古資料
和歌山県文化財研究会 ,1978, 西庄地区遺跡（仮称）現場事務所通信 No.4, 和歌山県埋蔵文化財情報 No.9
(財)和歌山県文化財研究会 ,1981, 石器 , 西国分Ⅱ遺跡発掘調査概報
(財)和歌山県文化財センター ,1995, M地区の調査成果 , 藤並地区遺跡発掘調査報告書
(財)和歌山県文化財センター ,1999, 弘西遺跡の第２次発掘調査 , 和歌山県文化財センター年報 1999
(財)和歌山県文化財センター ,2005, 弘西遺跡 , 緊急雇用対策特別基金事業に係る発掘調査資料整理概報
和歌山県立紀伊風土記の丘管理事務所 ,1986, 堀止採集のポイント , 紀伊風土記の丘年報 13
和歌山市史編纂委員会 ,1991, 先土器時代の文化 , 和歌山市史第１巻

| ID | 遺跡名 | 所在地 | 緯度 | 経度 | 標高 | ナイフ形石器 | 台形石器 | 斧形石器 | 剥片尖頭器 | 角錐状石器 | 槍先形尖頭器 | 両面調整石器 | 細石刃・細石核 | 神子柴型石斧 | 有茎尖頭器 | 掻器・削器 | 彫器 | 砥石 | 叩石 | 台石 | 礫器 | 草創期土器 | ブロック | 礫群・配石 | 炭化物集中 | 文献 | 調査歴 |
|---|---|---|---|---|---|---|---|---|---|---|---|---|---|---|---|---|---|---|---|---|---|---|---|---|---|---|---|
| **31　鳥取県** | | | | | | | | | | | | | | | | | | | | | | | | | | | |
| 310001 | 浜坂砂丘遺跡 | 鳥取市浜坂 | | | | | | | | | ○ | | | | | | | | | | | | | | | 亀井照人 1971/ 鳥取県埋文 C1988 | 採集 |
| 310002 | 西大路土居遺跡 | 鳥取市西大路 | 352810 | 1341426 | 10 | | | | | | | | | | ○ | | | | | | | | | | | 谷口恭子・藤本隆之 1993 | 発掘 |
| 310003 | 浜村砂丘遺跡 | 鳥取市気高町八束水 | | | | | | | | | ○ | | | | ○ | | | | | | | | | | | 野田久男 1977 | 採集 |
| 310004 | 閉野遺跡 | 鳥取市閉野 | | | | | | ○ | | | | | | | | | | | | | | | | | | 米田文孝 1982/ 北浩明 2008 | 採集 |
| 310005 | 段山遺跡 | 八頭郡智頭町智頭 | 351546 | 1341311 | | | | | | | ○ | | | | | | | | | | | | | | | 山中章弘 2000 | 採集 |
| 310006 | 市瀬小茗荷谷遺跡 | 八頭郡智頭町市瀬 | 351637 | 1341342 | 200 | | | | | | ○ | | | | | | | | | | | | | | | 山中章弘・木田真 2001 | 発掘 |
| 310007 | 智頭枕田遺跡 | 八頭郡智頭町智頭 | 351540 | 1341336 | 180 | | | | | | ○ | | | | | | | | | | | | | | | 酒井雅代 2006 | 発掘 |
| 310008 | 横谷遺跡群 A 地区 | 倉吉市大字志津字横谷峰 | 352246 | 1334505 | 150 | ○ | | | | | | | | | | | | | | | | | | | | 根鈴智津子・加藤誠司 1996 | 発掘 |
| 310009 | 横谷遺跡群 藤井谷地区 | 倉吉市大字志津字横谷峰 | 352246 | 1334505 | 145 | ○ | | | | | | | | | | | | | | | | | | | | 根鈴智津子・加藤誠司 1996 | 発掘 |
| 310010 | 中尾遺跡 | 倉吉市大字大谷字中尾 | 352630 | 1334759 | 26 | ○ | | | | | | | | | | ○ | | | | | | | | | | 根鈴輝雄・根鈴智津子ほか 1992 | 発掘 |
| 310011 | 長谷遺跡 | 倉吉市巌城 | 352638 | 1334928 | 130 | ○ | | | | | ○ | | | | | | | | | | | | | | | 竹宮亜也子 1994 | 発掘 |
| 310012 | 上神第 51 号墳 | 倉吉市穴沢 | 352721 | 1334750 | 70 | | | | | | | | ○ | | | | | | | | | | | | | 根鈴輝雄 1996/ 光石鳴巳 2004 | 採集 |
| 310013 | 野津三第 1 遺跡 | 倉吉市関金町野添 | 352308 | 1333824 | 490 | ○ | | | | | ○ | | | | | ○ | ○ | | | | | | | | | 稲田孝司・日野琢郎 1993 | 採集 |
| 310014 | 笹ヶ平遺跡 | 倉吉市関金町笹ヶ平 | 352154 | 1333627 | 675 | | | | | | ○ | | | | | | | | | | | | | | | 鳥取県埋文 C1988 | 採集 |
| 310015 | 穂波遺跡 | 東伯郡北栄町穂波 | | | | | | | | | | | | | ○ | | | | | | | | | | | 鳥取県埋文 C1988 | 採集 |
| 310016 | 三林遺跡 | 東伯郡琴浦町田越 | 352911 | 1334052 | 64 | ○ | | | | | | | | | | | | | | | | | | | | 家塚英詩・君嶋俊行 2004 | 発掘 |
| 310017 | 水溜遺跡 | 東伯郡琴浦町水溜 | | | | | | | | | ○ | | | | | | | | | | | | | | | 鳥取県埋文 C1988 | 採集 |
| 310018 | 笠見第 3 遺跡 | 東伯郡琴浦町大字笠見字東神楽平 | 352849 | 1333413 | 72 | | | | | | | | ○ | | | | | | | | | | | | | 牧本哲雄・小谷郁夫ほか 2004 | 発掘 |
| 310019 | 松谷遺跡 | 東伯郡琴浦町松谷 | 352930 | 1333847 | | | | | | | ○ | | | | | | | | | | | | | | | 亀井照人 1971/ 鳥取県埋文 C1988 | 採集 |
| 310020 | 梅田萱峯遺跡 | 東伯郡琴浦町梅田 | 353035 | 1333601 | 60 | ○ | | | | | | | | | | | | | | | | | | | | 湯村功ほか 2008/ 湯村功ほか 2009 | 発掘 |
| 310021 | 奈喜良遺跡 | 米子市奈喜良 | 352358 | 1332023 | 40 | | | | | | | | | | ○ | | | | | | | | | | | 米子市教育委員会 1976 | 発掘 |
| 310022 | 泉中峰遺跡 | 米子市泉 | 352545 | 1332451 | 30 | ○ | | | | | | | | | | | | | | | | | | | | 西川徹 1994/ 湯村功 1994 | 発掘 |
| 310023 | 陰田宮の谷遺跡 | 米子市陰田町宮の谷 | 352558 | 1331937 | 17 | | | | | | | | | | ○ | | | | | | | | | | | 松林隆裕・濱田竜彦ほか 1997 | 発掘 |
| 310024 | 諏訪西山ノ後遺跡 | 米子市諏訪 | 352317 | 1332312 | 40 | ○ | | | | | | | | | | | | | | | | | | | | 佐伯純也 2006 | 発掘 |
| 310025 | 吉谷亀尾ノ上遺跡 | 米子市吉谷 | 352324 | 1332051 | 16 | | | | | | ○ | | | | | | | | | | | | | | | 高橋浩樹 2003 | 発掘 |
| 310026 | 原畑遺跡 | 米子市淀江町小波 | 352642 | 1332436 | 15 | ○ | | | | | | | | | | | | | | | | | | | | 鳥取県埋文 C1988/ 竹広文明 1999 | 採集 |
| 310027 | 妻木晩田遺跡 洞ノ原地区 | 米子市淀江町福岡 | 352733 | 1332710 | 90 | ○ | | | | | | | | | | | | | | | | | | | | 濱田竜彦 2003 | 発掘 |
| 310028 | 中西尾遺跡 | 米子市淀江町中西尾 | | | | | | | | | | | | | ○ | | | | | | | | | | | 亀井照人 1971/ 鳥取県埋文 C1988 | 採集 |
| 310029 | 龍徳遺跡 | 西伯郡南部町中 | 351851 | 1332105 | | | | | | | | | ○ | | | | | | | | | | | | | 吾郷信一 2000 | 発掘 |
| 310030 | 福成石佛前遺跡 | 西伯郡南部町福成 | 352231 | 1332017 | 30 | | | | | | | | | | ○ | | | | | | | | | | | 松本哲 1993 | 発掘 |
| 310031 | 市山遺跡 | 西伯郡南部町市山 | | | | | | | | | | | | | ○ | | | | | | | | | | | 会見町誌さん企画委員会 1973 | 採集 |
| 310032 | 諸木遺跡 | 西伯郡南部町諸木 | | | | | | | | | | | | | ○ | | | | | | | | | | | 鳥取県埋文 C1988 | 採集 |
| 310033 | 荻名遺跡 | 西伯郡南部町荻名 | | | | | | | | | ○ | | | | | | | | | | | | | | | 根鈴輝雄 1998 | 採集 |
| 310034 | 貝田原遺跡 | 西伯郡伯耆町貝田原 | 352246 | 1332524 | 100 | | | | | | | | | | ○ | | | | | | | | | | | 亀井照人 1971/ 鳥取県埋文 C1988 | 採集 |
| 310035 | 三部野遺跡 | 西伯郡伯耆町三部野 | 351958 | 1332525 | 270 | | | | | | ○ | | | | | | | | | | | | | | | 益田晃・提島敦志 1990/ 河合章行 2007 | 採集 |
| 310036 | 忠魂碑原遺跡 | 西伯郡伯耆町大瀧 | | | | | | | | | | | | | ○ | | | | | | | | | | | 根鈴輝雄 1998/ 河合章行 2007 | 採集 |
| 310037 | 坂長村上遺跡 | 西伯郡伯耆町坂長 | 352300 | 1332315 | 47 | ○ | | | | | ○ | | | | ○ | | | | | | | | | | | 高橋章司・坂本嘉和 2007 | 発掘 |
| 310038 | 坂長第 8 遺跡 | 西伯郡伯耆町坂長 | 352236 | 1332334 | 50 | | | | | | ○ | | | | | | | | | | | | | | | 高橋章司 2009 | 発掘 |
| 310039 | 坊領遺跡 | 西伯郡大山町坊領 | | | | | | | | | | | | | ○ | | | | | | | | | | | 亀井照人 1971/ 鳥取県埋文 C1988 | 採集 |
| 310040 | 荘田遺跡 | 西伯郡大山町荘田 | | | | | | | | | ○ | | | | ○ | | | | | | | | | | | 亀井照人 1971/ 鳥取県埋文 C1988 | 採集 |
| 310041 | 新田原遺跡 | 西伯郡大山町新田原 | 352820 | 1332734 | 50 | | | | | | ○ | | | | | | | | | | | | | | | 麹谷昭久・杉谷愛象 1979 | 発掘 |
| 310042 | 長田遺跡 | 西伯郡大山町長田 | 352737 | 1332742 | 100 | | | | | | ○ | | | | | | | | | | | | | | | 大山町教育委員会 1980 | 発掘 |
| 310043 | 押平尾無遺跡 | 西伯郡大山町押平 | 352911 | 1332908 | 57 | | | | | ○ | | | | | | | | | | | | | | | | 湯川善一 2004 | 発掘 |
| 310044 | 門前遺跡 | 西伯郡大山町門前 | | | | | | | | | | | | | ○ | | | | | | | | | | | 鳥取県埋文 C1988 | 採集 |
| 310045 | 門前第 2 遺跡 | 西伯郡大山町門前 | 352937 | 1332944 | 41 | ○ | | | | | | | | | | | | | | | | | | | | 辻信広 2005 | 発掘 |
| 310046 | 下大山第 6 遺跡 | 西伯郡大山町門前 | 352829 | 1333005 | 130 | | | | | | ○ | | | | | | | | | | | | | | | 河合章行 2007 | 採集 |
| 310047 | 名和小谷遺跡 | 西伯郡大山町名和 | 353004 | 1333023 | 59 | ○ | | | | | | | | | | | | | | | | | | | | 北浩明ほか 2004 | 発掘 |
| 310048 | 陣構遺跡 | 西伯郡大山町陣構 | 352834 | 1333215 | 240 | | | | | | | | | | ○ | | | | | | | | | | | 鳥取県埋文 C1988 | 採集 |
| 310049 | 大仙道西遺跡 | 西伯郡大山町豊成 | 352829 | 1333241 | 210 | | | ○ | | | ○ | | | | | | | | | | | | | | | 北浩明 2008 | 採集 |
| 310050 | 上大山第 1 遺跡 | 西伯郡大山町加茂 | 352800 | 1333058 | 180 | | | ○ | | | | | | | | | | | | | | | | | | 北浩明 2008 | 採集 |
| 310051 | 羽田井遺跡 | 西伯郡大山町羽田井 | | | | | | | | | ○ | | | | | | | | | | | | | | | 亀井照人 1971/ 鳥取県埋文 C1988 | 採集 |
| 310052 | 退休寺遺跡 | 西伯郡大山町退休寺 | | | | | | | | | ○ | | | | | | | | | | | | | | | 鳥取県埋文 C1988 | 採集 |
| 310053 | 殿河内遺跡 | 西伯郡大山町殿河内 | | | | | | | | | ○ | | | | | | | | | | | | | | | 鳥取県埋文 C1988 | 採集 |
| 310054 | 松河原遺跡 | 西伯郡大山町松河原 | | | | | | | | | | | | | ○ | | | | | | | | | | | 鳥取県埋文 C1988 | 採集 |
| 310055 | 逢坂遺跡 | 西伯郡大山町逢坂 | | | | | | | | | | | | | ○ | | | | | | | | | | | 亀井照人 1971/ 亀井照人 1972 | 採集 |
| 310056 | 細工塚遺跡 | 西伯郡大山町下市 | 353043 | 1333349 | 30 | | | ○ | | | | | | | | | | | | | | | | | | 西尾秀道 1998 | 発掘 |
| 310057 | 住吉第 2 遺跡 | 西伯郡大山町住吉 | 353047 | 1333427 | 35 | | | | | | | | | | ○ | | | | | | | | | | | 西尾秀道 1999 | 発掘 |
| 310058 | 山神脇遺跡 | 日野郡江府町山神脇 | | | | | | | | | | | | | ○ | | | | | | | | | | | 中原斉 1986/ 鳥取県埋文 C1988 | 採集 |
| 310059 | 袋原遺跡 | 日野郡江府町袋原 | | | | | | | | | | | | | ○ | | | | | | | | | | | 根鈴輝雄 1998 | 採集 |

## 参考文献


吾郷信一 ,2000, 龍徳遺跡発掘調査報告書
家塚英詩・君嶋俊行 ,2004, 三林遺跡　井図地頭遺跡
稲田孝司 ,1990, 古代史復元 1 旧石器人の生活と集団
稲田孝司・日野琢郎 ,1993, 鳥取県関金町野津三第 1 遺跡の石器群 , 岡山大学文学部紀要 19
梅原末治 ,1922, 鳥取県下に於ける有史以前の遺跡 , 鳥取県史蹟勝地調査報告第一冊
亀井照人 ,1971, 鳥取県の石槍ー尖頭器(ポイント)の場合ー , 郷土と科学 17-1
亀井照人 ,1972, 縄文文化の発展 , 鳥取県史第 1 巻原始古代
河合章行 ,2007, 坂長村上遺跡出土の縄文時代草創期資料について , 大殿下ノ原遺跡　諏訪東土取場遺跡　坂長米子道端ノ上遺跡　坂長村上遺跡　坂長道端中遺跡
北浩明 ,2008, 鳥取県西伯郡大山町採集の局部磨製石斧 , 鳥取県埋蔵文化財センター調査研究紀要 2
北浩明 ,2009, 縄文時代 , 新修中山町誌
北浩明・日置智・小林桃子ほか ,2004, 名和乙ヶ谷遺跡　名和小谷遺跡
麹谷昭久・杉谷愛象 ,1979, 新田原遺跡
佐伯純也 ,2006, 諏訪西山ノ後遺跡
酒井雅代 ,2006, 智頭枕田遺跡 I
大山町教育委員会 ,1980, 長田遺跡
高橋章司 ,2009, 坂長第 8 遺跡
高橋章司・坂本嘉和 ,2007, 大殿下ノ原遺跡　諏訪東土取場遺跡　坂長米子道端ノ上遺跡　坂長村上遺跡　坂長道端中遺跡
高橋浩樹 ,2003, 吉谷亀尾ノ上遺跡　橋本徳道遺跡
竹宮亜矢子 ,1994, 長谷遺跡発掘調査報告書
谷口恭子・藤本隆之 ,1993, 西大路土居遺跡
辻信広 ,2004, 門前第 2 遺跡 , 第 21 回中・四国旧石器文化談話会発表要旨
辻信広 ,2005, 名和町内遺跡発掘調査報告書
鳥取県埋蔵文化財センター ,1988, 旧石器・縄文時代の鳥取県
中原斉 ,1986, 佐川遺跡群
西尾秀道 ,1998, 細工塚遺跡 II
西尾秀道 ,1999, 住吉第 2 遺跡
西川徹 ,1994, 泉中峰・泉前田遺跡
根鈴智津子・加藤誠司 ,1996, 横谷遺跡群発掘調査報告書
根鈴輝雄 ,1991, 鳥取県の旧石器研究 , 島根考古学会誌第 8 集
根鈴輝雄 ,1998, 山陰の尖頭器 , 考古学ジャーナル 435
根鈴輝雄・根鈴智津子・加藤誠司ほか ,1992, 中尾遺跡発掘調査報告書
根鈴輝雄・森下哲哉 ,1991, 倉吉市内遺跡分布調査報告書 V
野田久男 ,1977, 気高町誌
濱田竜彦 ,2003, 史跡妻木晩田遺跡第 4 次発掘調査報告書
牧本哲雄・小谷郁夫・小山浩和ほか ,2004, 笠見第 3 遺跡
松林隆裕・濱田竜彦・深田洋史ほか ,1997, 陰田第 6 遺跡陰田宮の谷遺跡 3 区・ 4 区
松本哲 ,1993, 福成石佛前遺跡
光石鳴巳 ,2004, 湧別技法と集団関係 , 中・四国地方旧石器文化の地域性と集団関係
光石鳴巳 ,2005, 本州西半部における縄文時代草創期の様相
山中章弘 ,2000, 智頭町内遺跡発掘調査報告書
山中章弘・木田真 ,2001, 市瀬小茗荷谷遺跡
湯川善一 ,2004, 押平尾無遺跡
湯村功 ,1994, 米子市・泉中峰遺跡出土のナイフ形石器 , 鳥取埋文ニュース No.40
湯村功・小山浩和 ,2008, 梅田萱峯遺跡 IV
湯村功・濱本利幸 ,2009, 梅田萱峯遺跡 V
米子市教育委員会 ,1976, 米子市埋蔵文化財発掘調査報告
米田文孝 ,1982, 寺内京南遺跡発掘調査報告書

| ID | 遺跡名 | 所在地 | 緯度 | 経度 | 標高 | ナイフ形石器 | 台形石器 | 斧形石器 | 剥片尖頭器 | 角錐状石器 | 槍先形尖頭器 | 両面調整石器 | 細石刃・細石核 | 神子柴型石斧 | 有茎尖頭器 | 掻器・削器 | 彫器 | 砥石 | 叩石 | 台石 | 礫器 | 草創期土器 | ブロック | 礫群・配石 | 炭化物集中 | 文献 | 調査歴 |
|---|---|---|---|---|---|---|---|---|---|---|---|---|---|---|---|---|---|---|---|---|---|---|---|---|---|---|
| | **32　島根県** | | | | | | | | | | | | | | | | | | | | | | | | | |
| 320001 | カンボウ遺跡 | 安来市吉佐町 | 352415 | 1331859 | 25 | | | | | | | | | | | ○ | | | | | | | | | | 丹羽野・深田ほか 1994 | 発掘 |
| 320002 | 石田遺跡 | 安来市吉佐町 | 352404 | 1331909 | 11 | | | | | | ○ | | | | | | | | | | | | | | | 池淵 1998 | 発掘 |
| 320003 | 小汐手遺跡 | 安来市黒井田町 | | | 16 | | | | | | | | | | | ○ | | | | | | | | | | 大塚・水口 1999 | 発掘 |
| 320004 | (伝) 意多岐神社 | 安来市飯生町 | 352340 | 1331321 | | | | △ | | | ○ | | | | ○ | | | | | | | | | | | 内田 1970/ 丹羽野 1991 | 伝世 |
| 320005 | 空山遺跡 | 松江市八雲町熊野 | 352302 | 1330314 | 330 | ○ | | | | | | | | | | | | | | | | | | | | 小野他 1972/ 稲田 1975/ 丹羽野・湯村 1993 | 採集 |
| 320006 | 折原上堤東遺跡 | 松江市八雲町岩坂 | 352408 | 1330558 | | | | | | | | | | | | ○ | | | | | | | | | | 川上 1994 | 発掘 |
| 320007 | 空山西遺跡 | 松江市東忌部町 | 352309 | 1330238 | 260 | △ | | | | | | | | | | | | | | | | | | | | 松本・榊・小野 2001 | 採集 |
| 320008 | 上立遺跡 | 松江市大草町 | 352528 | 1330534 | 15 | | | | | | | | | | | ○ | | | | | | | | | | 丹羽野 2001 | 採集 |
| 320009 | 下黒田遺跡 | 松江市山代町 | 352557 | 1330515 | 21 | | | | | | | | | | | | | | | | | | | | | 昌子編 1988/ 烏谷 1989/ 丹羽野 1994 | 発掘 |
| 320010 | 市場遺跡 | 松江市山代町 | 352601 | 1330527 | 22 | | | | | | | | ○ | | | | | | | | | | | | | 烏谷 1990 | 発掘 |
| 320011 | 中の島遺跡 | 松江市大庭町 | 352601 | 1330458 | 22 | | △ | | | | | | | | | | | | | | | | | | | 湯村 1993 | 採集 |
| 320012 | 来美廃寺 | 松江市山代町 | 352633 | 1330530 | 35 | ○ | | | | | | | | | | | | | | | | | | | | 柳浦 2002/ 守岡 2004 | 発掘 |
| 320013 | 山代二子塚古墳 | 松江市山代町 | 352619 | 1330515 | 19 | | | | | | | | | | | | | | | | | | | | | 烏谷・丹羽野 1992 | 発掘 |
| 320014 | 小無田Ⅱ遺跡 | 松江市山代町 | 352553 | 1330528 | 20 | | | | | | ○ | | | | | | | | | | | | | | | 瀬古 1997 | 発掘 |
| 320015 | 矢ノ原遺跡 | 松江市上乃木町 | 352618 | 1330403 | | | | | | | | | | | | | | | | | | | | | | 丹羽野 1991 | 発掘 |
| 320016 | 神田遺跡 | 松江市佐草町 | 352602 | 1330422 | | | | | | | | | | | | | | | | | | | | | | 湯村 1992 | 採集 |
| 320017 | (仮) 八雲橋 | 松江市佐草町 | | | | | | | | | | | | | | | | | | | | | | | | 湯村 1992 | 採集 |
| 320018 | 勝木谷遺跡 | 松江市佐草町 | | | | | | | | | | | | | | | | | | | | | | | | 丹羽野 1991/ 湯村 1992 | 採集 |
| 320019 | 石台遺跡 | 松江市東津田町 | 352702 | 1330523 | 7 | △ | | | | | | | | | | | | | | | | | | | | 広江・椿 1989 | 発掘 |
| 320020 | 廻田遺跡 | 松江市乃木福富町 | 352618 | 1330236 | 38 | ○ | | | | | | | | | | | | | | | | | | | | 松江市教育委員会 1988 | 発掘 |
| 320021 | 田和山遺跡 | 松江市乃木福富町 | 352618 | 1330314 | 40 | ○ | ○ | | | | | | | | | | | | | | | | | | | 伊藤・丹羽野 2002 | 発掘 |
| 320022 | 雲垣遺跡 | 松江市乃木福富町 | 352603 | 1330248 | 6 | | | | | | | | △ | | | | | | | | | | | | | 広濱 2001 | 発掘 |
| 320023 | 福富Ⅰ遺跡 | 松江市乃木福富町 | 352608 | 1330250 | 40 | ○ | | | | | | | | | | ○ | | | | | | | | | | 柳浦ほか 1997b | 発掘 |
| 320024 | 布志名大谷Ⅰ遺跡 | 松江市玉湯町布志名 | 352604 | 1330216 | 35 | | | | | | | | △ | | | | | | | | | | | | | 柳浦ほか 1997a | 発掘 |
| 320025 | 福富湖岸 | 松江市乃木福富町 | 352629 | 1330229 | 1 | | | | | | | | | | | ○ | | | | | | | | | | | 採集 |
| 320026 | 野白川改修地点 | 松江市野白町 | | | | | | | | | | | | | | | | | | | | | | | | 松沢 1992a | 採集 |
| 320027 | 江渕遺跡 | 松江市浜乃木町 | 352643 | 1330301 | | | | | | | | | | | | | | | | | | | | | | 小野 1974/ 松沢 1993a | 採集 |
| 320028 | タテチョウ遺跡 | 松江市西川津町 | 352856 | 1330413 | 0 | | | | | | | | △ | | | | | | | | | | | | | 柳浦ほか 1990 | 発掘 |
| 320029 | 西川津遺跡 | 松江市西川津町 | 352934 | 1330437 | 2 | | △ | | | | ○ | | | | | | | | | | | | | | | 内田 1987/ 岩橋 2001 | 発掘 |
| 320030 | 古曽志平廻田遺跡 | 松江市古曽志町 | 352900 | 1325923 | 30 | ○ | | | | | | | | | | | | | | | | | | | | 足立・丹羽野 1989 | 発掘 |
| 320031 | 古曽志清水遺跡 | 松江市古曽志町 | 352852 | 1325922 | 35 | | ○ | | | | | | | | | | | | | | | | | | | 足立・丹羽野 1989 | 発掘 |
| 320032 | 白鹿谷遺跡 | 松江市法吉町 | 352947 | 1330327 | | | | | | | | | | | | ○ | | | | | | | | | | 丹羽野 2001b | 採集 |
| 320033 | 大門遺跡 | 松江市東生馬町 | 352949 | 1330223 | 25 | | | | | | | ○ | | | | | | | | | | | | | | 丹羽野 2001b | 採集 |
| 320034 | 新川遺跡 | 松江市新庄町 | | | | | | | | | | | | | | | | | | | | | | | | 内田・大谷・松沢 1993 | 採集 |
| 320035 | 荒船遺跡 | 松江市新庄町 | 353029 | 1330649 | 2 | | | | | | | | | | | ○ | | | | | | | | | | 昌子 1999 | 発掘 |
| 320036 | 芝原遺跡 | 松江市福原町 | 353044 | 1330618 | 34 | | | | | | ○ | | | | | | | | | | | | | | | 錦織 1989 | 発掘 |
| 320037 | 槻ノ木古墳群 | 松江市玉湯町布志名 | 352551 | 1330119 | 25 | | | | | | | | | | | ○ | | | | | | | | | | 錦田 2001b | 発掘 |
| 320038 | 杉谷遺跡 | 松江市玉湯町湯町 | 352538 | 1330100 | 19 | | | | | | | | ○ | | | | | | | | | | | | | 錦田 2001a | 発掘 |
| 320039 | 正源寺遺跡 | 松江市玉湯町湯町 | 352531 | 1330043 | 39 | | | | | | | | ○ | | | | | | | | | | | | | 丹羽野・柳浦 2002/ 柳浦・勝部 2006 | 発掘 |
| 320040 | 宮ノ前遺跡 | 松江市玉湯町湯町 | 352531 | 1330042 | 35 | | ○ | | | | ○ | | ○ | | | | | | | | | | | | | 丹羽野・柳浦 2002/ 柳浦・勝部 2006 | 発掘 |
| 320041 | 面白谷遺跡 | 松江市玉湯町湯町 | 352538 | 1330059 | 14 | | | | | | | | ○ | | | | ○ | | | | | | | | | 柳浦・勝部 2006 | 発掘 |
| 320042 | 香野遺跡 | 松江市玉湯町湯町 | | | | | | | | | | | | | | | | | | | | | | | | 稲田 1992 | 採集 |
| 320043 | 出雲玉作跡 | 松江市玉湯町玉造 | 352504 | 1330044 | | | ○ | | | | | | | | | | | | | | | | | | | 稲田 1992/ 湯村 1992/ 松沢 1993a | 採集 |
| 320044 | 岩屋遺跡 | 松江市玉湯町玉造 | 352516 | 1330012 | 45 | ○ | | | | | | | | | | | | | | | | | | | | 田中・林 2001 | 発掘 |
| 320045 | 烏ヶ崎遺跡 | 松江市玉湯町林村 | 352553 | 1325905 | 1 | | | | | ○ | | | | | | | | | | | | | | | | 小野 1977/ 松沢 1992/ 稲田 1992/ 竹広 1994 | 採集 |
| 320046 | 林 43 号墳 | 松江市玉湯町林村 | 352545 | 1325859 | 40 | | | | | | | | | | | | | | | | | | | | | 湯村 1992 | 発掘 |
| 320047 | 首谷遺跡 | 松江市宍道町佐々布 | | | | | | | | | | | △ | | | | | | | | | | | | | 丹羽野 1991 | 分布 |
| 320048 | 野津原Ⅱ遺跡 | 松江市宍道町白石 | 352353 | 1325517 | 90 | | | | | | | | | | | ○ | | | | | | | | | | 丹羽野 2000/ 林 2000 | 発掘 |
| 320049 | 堤平遺跡 | 松江市宍道町佐々布 | 352345 | 1325445 | 31 | ○ | | | | | | | | | | | | | | | | | | | | 神柱ほか 2002 | 発掘 |
| 320050 | 上野Ⅱ遺跡 | 松江市宍道町佐々布 | 352334 | 1325402 | 60 | | | | | | ○ | | | | | | | | | | | | | | | 久保田 2001 | 発掘 |
| 320051 | 東来待 | 松江市宍道町東来待 | | | | | | | | | | | | | | | | | | | | | | | | 丹羽野 1998 | 発掘 |
| 320052 | 畑ノ前遺跡 | 出雲市船津町 | 352027 | 1324856 | 52 | ○ | | | | | | | | | | | | | | | | | | | | 川原・久保田 2005 | 発掘 |
| 320053 | 原田遺跡 1 文化層 | 仁多郡奥出雲町佐白 | 351306 | 1325835 | 195 | ○ | | | | | | | | | | ○ | | | | | | ○ | | | | 伊藤 2006 | 発掘 |
| 320054 | 原田遺跡 2 文化層 | 仁多郡奥出雲町佐白 | 351306 | 1325835 | 195 | ○ | | | | ○ | | | | | | ○ | | | | | | ○ | ○ | ○ | ○ | 伊藤 2006 | 発掘 |
| 320055 | 原田遺跡 3 文化層 | 仁多郡奥出雲町佐白 | 351306 | 1325835 | 195 | | ○ | ○ | | | | | | | | | | | | | | ○ | | | | 伊藤 2006 | 発掘 |
| 320056 | 前田遺跡 | 仁多郡奥出雲町三沢 | 351259 | 1325829 | 191 | | | | | | | | | | | ○ | | | | | | | | | | | 発掘 |
| 320057 | 横道遺跡 | 邑智郡邑南町原村 | 345336 | 1323320 | 30 | | | | | | | | | | | | | | | | | | | | | 河瀬 1983/ 藤野他 2001 | 発掘 |
| 320058 | 堀田上遺跡 | 邑智郡邑南町市木 | 344948 | 1322407 | 339 | ○ | ○ | | | | | | | | | | | | | | | | | | | 竹広 1991 | 発掘 |
| 320059 | 坂根谷遺跡 | 邑智郡邑南町原村 | | | | | △ | | | | | | | | | | | | | | | | | | | 島根県埋文センター編 2002 | 発掘 |
| 320060 | 今佐屋山遺跡 | 邑智郡邑南町市木 | 344946 | 1322405 | 350 | | | | | | ○ | | | | | | | | | | | | | | | 角田・丹羽野 1992 | 発掘 |
| 320061 | 荒槇遺跡 | 邑智郡邑南町岩屋 | 345002 | 1323333 | | | | | | | | | | | | ○ | | | | | | | | | | 瑞穂町教育委員会 1983 | 採集 |
| 320062 | ドンデ遺跡 | 邑智郡邑南町日貫 | 345438 | 1321957 | | | | | | | | | | | | ○ | | | | | | | | | | 石見町教育委員会 1983/ 丹羽野 1989 | 採集 |
| 320063 | 岩塚Ⅱ遺跡 | 浜田市金城町 | 345308 | 1321208 | 260 | ○ | | | | | | | | | | | | | | | | | | | | 柳浦 1985 | 発掘 |
| 320064 | 新槙原遺跡 | 益田市匹見町道川 | 343826 | 1320529 | 470 | | | | | | | | | | | | | | | | | | | | | 中村 1987 | 発掘 |
| 320065 | (伝) 匹見 | 益田市匹見町 | | | | | | | | | ○ | | | | | | | | | | | | | | | 湯村 1992 | 伝世 |
| 320066 | 東船遺跡 | 隠岐郡隠岐の島町今津 | 361031 | 1331840 | 15 | | ○ | | | | | | ○ | | | | | | | | | | | | | 伊藤 2002 | 発掘 |
| 320067 | 森遺跡 | 隠岐郡隠岐の島町今津 | 361045 | 1331835 | 13 | | | | | | ○ | | | | | | | | | | | | | | | 横田・野津 2004 | 発掘 |
| 320068 | 湊遺跡 | 隠岐郡隠岐の島町中村 | 361928 | 1331804 | | | | | | | | | | | | | ○ | | | | | | | | | 竹広 1999 | 採集 |
| 320069 | 中山遺跡 | 隠岐郡隠岐の島町下西 | 361250 | 1331822 | | | | | | | ○ | | | | | | | | | | | | | | | 伊藤・丹羽野 2002 | 発掘 |
| 320070 | 小向遺跡 | 隠岐郡西ノ島町美田 | 360608 | 1330042 | | | ○ | | | | | | | | | | | | | | | | | | | 柚原・湯村 1998 | 採集 |
| 320071 | 加茂サスカ遺跡 | 隠岐郡隠岐の島町加茂 | 361036 | 1331612 | | ○ | | | | | ○ | | | | | | | | | | | | | | | 竹広 2009 | 発掘 |
| 320072 | 久見 | 隠岐郡隠岐の島町久見 | 361951 | 1331417 | | | | | | | | | | | | | ○ | | | | | | | | | 竹広 2009 | 採集 |
| 320073 | 砂原遺跡 | 出雲市多伎町多岐砂原 | 351722 | 1323755 | | | | | | | | | | | | | | | | | | | | | | | 発掘 |

## 参考文献


足立克巳・丹羽野裕編 ,1989, 古曽志遺跡群発掘調査報告書（島根県教育委員会）
池淵俊一編 ,1998, 石田遺跡Ⅲ－一般国道９号(安来道路)建設予定地内埋蔵文化財発掘調査報告書 15（島根県教育委員会）
出雲考古学研究会 ,1983, 空山遺跡 , 古代の出雲を考える３
伊藤徳広編 ,2002, 東船遺跡－旧石器時代から近代までの複合遺跡の調査－（島根県教育委員会）
伊藤徳広 ,2005, 島根県の旧石器文化の様相 , 第 22 回中・四国旧石器文化談話会「島根県における旧石器文化の様相」発表要旨・資料集
伊藤徳広 ,2006, 島根県奥出雲町原田遺跡の旧石器時代調査 , 考古学ジャーナル 541
伊藤徳広編 ,2008, 原田遺跡 (4)　尾原ダム建設に伴う埋蔵文化財調査報告書 12
伊藤徳広・丹羽野裕 ,2002, 島根県出土の旧石器時代の石器について , 古代文化研究　第 11 号
稲田孝司 ,1975, 出雲産『前期旧石器』について , 考古学研究 第 21 巻４号（考古学研究会）
稲田孝司 ,1992, 出雲地方玉髄・メノウ製石器研究の動向 , 考古学研究 第 39 巻２号（考古学研究会）
稲田孝司編 ,1996, 恩原２遺跡（恩原遺跡発掘調査団）
岩橋孝典編 ,2001, 西川津遺跡Ⅷ（島根県教育委員会）
内田才 ,1970, 原始・古代 , 安来市誌
内田律雄編 ,1987, 朝酌川河川改修工事に伴う西川津遺跡発掘調査報告書Ⅲ（島根県教育委員会）
内田律雄・大谷正徳・松沢亜生 ,1993, 島根・松江市新庄町新川発見のルヴァロワ型尖頭器, 旧石器考古学 46（旧石器文化談話会）
大塚充・水口晶郎編 ,1999, 小汐手遺跡・黒井田小林遺跡（安来市教育委員会）
小野忠熙編 ,1974, 西日本旧石器時代資料 第１集（山口大学教育学部地理学研究室）
小野忠熙 ,1977, 烏ヶ崎遺跡の旧石器文化－島根県玉湯町烏ヶ崎遺跡の予察－ , 山口大学教育学部研究論叢 第 26 巻第１部
小野忠熙・八雲村教育委員会編 ,1972, 空山遺跡　島根県八束郡八雲村空山遺跡発掘調査概報
角田徳幸ほか ,1992, 中国横断自動車道広島浜田線建設予定地内埋蔵文化財発掘調査報告書Ⅳ（島根県教育委員会）
神柱靖彦他編 ,2002, 堤平遺跡　中国横断自動車道尾道松江線建設予定地内埋蔵文化財発掘調査報告書８（島根県教育委員会）
川上昭一編 ,1994, 折原上堤東遺跡発掘調査報告書（八雲村教育委員会）
河瀬正利・吉川正 ,1983, 横道遺跡－詳細分布調査報告－（瑞穂町教育委員会）
川原和人・久保田一郎 ,2005, 畑ノ前遺跡・菅原Ⅰ遺跡・クボ山遺跡・菅原Ⅱ遺跡・菅原Ⅲ遺跡・廻田Ⅴ遺跡・

保知石遺跡・浅柄Ⅱ遺跡・柳ノ内遺跡（島根県教育委員会）
久保田一郎編 ,2001, 上野Ⅱ遺跡－弥生後期集落及び鍛冶関連遺跡の調査－中国横断自動車道尾道松江線建設予定地内埋蔵文化財発掘調査報告書 10（島根県教育委員会）
島根県埋蔵文化財調査センター ,2002, どきどき埋文　冬号
昌子寛光編 ,1988, 下黒田遺跡発掘調査報告書（松江市教育委員会）
昌子寛光 ,1999, 平成 9（1997）年度 本庄地区県営圃場整備事業に伴う松江北東部遺跡発掘調査報告書（松江市教育委員会）
瀬古諒子 ,1997, 小無田Ⅱ遺跡発掘調査概報（松江市教育委員会）
竹広文明 ,1991, 堀田上遺跡、旧石器時代 , 主要地方道浜田八重可部線特殊改良工事に伴う埋蔵文化財発掘調査報告書（島根県教育委員会）
竹広文明 ,1994, 島根県玉湯町烏ヶ崎遺跡発見の後期旧石器 ,LAGUNA 汽水域研究 No.1（島根大学汽水域研究センター）
竹広文明 ,1999, 旧石器時代における隠岐産黒曜石の獲得と利用をめぐって , 田中義昭先生退官記念論文集 地域に根ざして 田中義昭先生退官記念事業会
竹広文明 ,2000, 山陰における石器利用をめぐる二 、三の問題 , 島根考古学会誌 第 17 集
竹広文明 ,2009, 隠岐黒曜石原産地をめぐる諸問題 , 旧石器考古学 71（旧石器文化談話会）
竹広文明・丹羽野裕 ,1994, 後期旧石器時代の中・四国地方における地域性 , 考古学ジャーナル 370
田中史生・林健亮 ,2001, 岩屋遺跡・平床Ⅱ遺跡　中国横断自動車同尾道松江線建設予定地内埋蔵文化財発掘調査報告書 6（島根県教育委員会）
鳥谷芳雄 ,1989, 下黒田遺跡 , 風土記の丘地内遺跡発掘調査報告書Ⅵ（島根県教育委員会）
鳥谷芳雄 ,1990, 風土記の丘地内遺跡発掘調査報告書Ⅶ（島根県教育委員会）
鳥谷芳雄・丹羽野裕 ,1992, 風土記の丘地内遺跡発掘調査報告書Ⅷ－山代二子塚古墳－（島根県教育委員会）
中村友博 ,1987, 石器遺物 , 新槇原遺跡発掘調査報告書（匹見町教育委員会）
錦田剛志 ,2001a, 杉谷遺跡 , 中国横断自動車同尾道松江線建設予定地内埋蔵文化財発掘調査報告書 5（島根県教育委員会）
錦田剛志 ,2001b, 樅ノ木古墳群 , 中国横断自動車同尾道松江線建設予定地内埋蔵文化財発掘調査報告書 5（島根県教育委員会）
丹羽野裕 ,1989, 島根県における旧石器時代から縄文時代初頭の遺跡 , 第 6 回中四国旧石器文化談話会発表資料
丹羽野裕 ,1991, 島根県における旧石器時代研究の現状と課題－宍道湖周辺地域を中心に－ , 島根考古学会誌 第 8 集
丹羽野裕 ,1994, 松江市下黒田遺跡出土の石器群－宍道湖周辺地域の縦長剝片剝離技術－ , 古代文化研究 第 2 号（島根県古代文化センター）
丹羽野裕・深田浩 他 ,1994, カンボウ遺跡 , 石田遺跡・カンボウ遺跡・国吉遺跡－一般国道 9 号（安来道路）建設予定地内埋蔵文化財発掘調査報告書Ⅶ（島根県教育委員会）
丹羽野裕 ,1998, 宍道町東来待採集の石核について , 宍道町歴史叢書 3 町史研究 (1)　宍道町教育委員会
丹羽野裕 ,2000, 野津原Ⅱ遺跡（東区）, 勝負廻Ⅰ遺跡・白石大谷Ⅱ遺跡・シトギ免遺跡・野津原Ⅱ遺跡・山守免遺跡・石地蔵遺跡　中国横断自動車道尾道松江線建設予定地内埋蔵文化財発掘調査報告書 2（島根県教育委員会）
丹羽野裕 ,2001a, 松江市出土の石器 3 点－上立遺跡・白鹿谷遺跡・大門遺跡－ , 松江考古 第 9 号
丹羽野裕 ,2001b, 第 1 節　人類の登場、そして狩猟採集社会から農耕社会へ , 宍道町史　通史編上巻
丹羽野裕 ,2004a, 山陰・中国山地における細石刃文化の様相 , 中・四国旧石器文化の地域性と集団関係－中・四国旧石器文化談話会 20 周年記念シンポジウム論集－
丹羽野裕 ,2004b, 出雲地方における玉髄・瑪瑙製石器の研究－恩田清氏資料と島根県出土の玉髄・瑪瑙製石器－ , 島根県古代文化センター調査研究報告書 20
丹羽野裕 ,2005, 島根県松江市玉湯町出土の湧別技法関連資料について , 第 22 回中・四国旧石器文化談話会「島根県における旧石器文化の様相」発表要旨・資料集
丹羽野裕・柳浦俊一 ,2002, 島根県玉湯町杉谷遺跡・正源寺遺跡・宮ノ前遺跡の細石刃石器群について , 中国山地東部の旧石器文化－恩原 1 遺跡を中心として－第 19 回中・四国旧石器文化談話会資料
丹羽野裕・湯村功 ,1993, 八雲村空山遺跡採集の石器について , 島根考古学会誌 第 10 集
林健亮 ,2000, 野津原Ⅱ遺跡（西区）, 中国横断自動車道尾道松江線建設予定地内埋蔵文化財発掘調査報告書 3（島根県教育委員会）
広江耕史・椿真司 ,1989, 国道 9 号線バイパス建設予定地内埋蔵文化財発掘調査報告書Ⅶ（島根県教育委員会）
広濱貴子 ,2001, 雲垣遺跡発掘調査報告書（松江市教育委員会・(財)松江市教育文化振興財団）
藤野次史 他 ,2001, 島根県横道遺跡の発掘調査 , 石器石材から見た西日本における旧石器時代集団関係の研究
松江市教育委員会 ,1988, 廻田遺跡・廻田古墳
松沢亜生 ,1991, 自然為と人為の狭間で「烏ヶ崎遺跡の石器」を考える , 八雲立つ風土記の丘 111 号
松沢亜生 ,1992a, 島根・烏ヶ崎遺跡採集の石器類－剝離面の人為、自然為の検討資料として－ , 旧石器考古学 44（旧石器文化談話会）
松沢亜生 ,1992b, 島根・烏ヶ崎遺跡採集の石器類（2）－剝離面の人為、自然為の検討資料として－ , 旧石器考古学 45（旧石器文化談話会）
松沢亜生 ,1993a, 島根・烏ヶ崎遺跡採集の石器類（3）－剝離面の人為、自然為の検討資料として－ , 旧石器考古学 46（旧石器文化談話会）
松沢亜生 ,1993b, 島根・烏ヶ崎遺跡採集の石器類（4）－剝離面の人為、自然為の検討資料として－ , 旧石器考古学 47（旧石器文化談話会）
松沢亜生 ,1994, 島根・烏ヶ崎遺跡採集の石器類（5）－剝離面の人為、自然為の検討資料として－ , 旧石器考古学 48（旧石器文化談話会）
松本茂・榊剛史・小野哲也 ,2001, 空山西麓採集の石器について , 島根考古学会誌 第 18 集
光石鳴巳 ,2003, 中国地方における細石刃文化 , シンポジウム 日本の細石刃文化Ⅰ－日本列島における細石刃文化－
光石鳴巳 ,2005, 山陰地方における湧別技法の展開 , 第 22 回中・四国旧石器文化談話会「島根県における旧石器文化の様相」発表要旨・資料集
守岡正司 ,2004, 史跡 出雲国府跡 2（島根県教育委員会）
柳浦俊一 ,1985, 岩塚Ⅱ遺跡 , 中国横断自動車道建設に伴う埋蔵文化財発掘調査報告書Ⅱ（島根県教育委員会）
柳浦俊一他 ,1990, 朝酌川河川改修工事に伴うタテチョウ遺跡発掘調査報告書 Ⅲ（島根県教育委員会）
柳浦俊一他 ,1997a, 福富Ⅰ遺跡・屋形 1 号墳　一般国道 9 号（松江道路西地区）建設予定地内埋蔵文化財発掘調査報告書 2（島根県教育委員会）
柳浦俊一他 ,1997b, 布志名大谷Ⅰ遺跡・布志名大谷Ⅱ遺跡・布志名才の神遺跡　一般国道 9 号（松江道路西地区）建設予定地内埋蔵文化財発掘調査報告書 4（島根県教育委員会）
柳浦俊一他 ,2002c, 来美廃寺　風土記の丘地内遺跡発掘調査報告書 13（島根県教育委員会）
柳浦俊一・勝部智明 ,2006, 松才遺跡　真野谷Ⅱ遺跡　半坂古墓群　宮ノ前遺跡　正源寺遺跡　面白谷遺跡－県道浜乃木湯町線（湯町工区）建設に伴う埋蔵文化財発掘調査報告書－（島根県教育委員会）
柚原公平・湯村功 ,1998, 隠岐・西ノ島町小向遺跡の石器について , 第 15 回中・四国旧石器文化談話会資料
湯村功 ,1992, 島根県内の旧石器・縄文時代草創期資料について , 旧石器考古学 44（旧石器文化談話会）
湯村功 ,1993, 松江市中の島採集の石器 , 島根考古学会誌 第 10 集
横田登・野津研吾 ,2004, 森遺跡発掘調査報告書（隠岐島後教育委員会）

| ID | 遺跡名 | 所在地 | 緯度 | 経度 | 標高 | ナイフ形石器 | 台形石器 | 斧形石器 | 剝片尖頭器 | 角錐状石器 | 槍先形尖頭器 | 両面調整石器 | 細石刃・細石核 | 神子柴型石斧 | 有茎尖頭器 | 掻器・削器 | 彫器 | 礫石 | 叩石 | 台石 | 礫器 | 草創期土器 | ブロック | 礫群・配石 | 炭化物集中 | 文献 | 調査歴 |
|---|---|---|---|---|---|---|---|---|---|---|---|---|---|---|---|---|---|---|---|---|---|---|---|---|---|---|
| | **33　岡山県** | | | | | | | | | | | | | | | | | | | | | | | | | |
| 330001 | 甫崎天神山遺跡 | 岡山市津寺・甫崎・甫崎 | 344030 | 1334902 | 20 | ○ | | | | | | | | | | | | | | | | | | | 岡山県教委 1994 | 発掘 |
| 330002 | 雲山遺跡 | 岡山市津寺雲山 | 344018 | 1334853 | 15 | ○ | | | | | | | | | | | | | | | | | | | 岡山県教委 1994 | 発掘 |
| 330003 | 吉備津杉尾西遺跡 | 岡山市吉備津 | 344037 | 1335018 | 40 | ○ | | | | ○ | ○ | | | | ○ | | | | | | | | | | 岡山市教委 2003 | 発掘 |
| 330004 | 百枝月西畑遺跡 | 岡山市百枝月 | 344111 | 1340409 | 30 | | | | | | ○ | | | | | | | | | | | | | | 岡山県教委 2003d | 採集 |
| 330005 | 操山 218 号遺跡 | 岡山市奥市丸山 | 343935 | 1335729 | 105 | ○ | | | | | | | | | | | | | | | | | | | 岡山県教委 2003d | 採集 |
| 330006 | 操山 219 号遺跡 | 岡山市沢田 | 344001 | 1335745 | 50 | | | | | | ○ | | | | | | | | | | | | | | 岡山県教委 2003d | 採集 |
| 330007 | 操山 217 号遺跡 | 岡山市門田文化町 2 丁目 | 343910 | 1335645 | 30 | | | | | | | | ○ | | | | | | | | | | | | 岡山県教委 2003d | 採集 |
| 330008 | 西庄 | 岡山市西庄・広谷 | 344020 | 1341018 | 60 | | | | | | | | | | | | | | | | | | | | 岡山県教委 2003d | 採集 |
| 330009 | 宿毛 | 岡山市宿毛 | 343732 | 1340455 | 40 | ○ | | | | | | | | | | | | | | | | | | | 岡山県教委 2003d | 採集 |
| 330010 | 弁天島遺跡 | 岡山市郡 | 343540 | 1335725 | 5 | | | | | | ○ | | | | | | | | | | | | | | 岡山県教委 2003d | 採集 |
| 330011 | 郡 | 岡山市郡 | 343457 | 1335733 | 10 | | | | | | ○ | | | | | | | | | | | | | | 岡山県教委 2003d | 採集 |
| 330012 | 米崎 | 岡山市小串 | 343439 | 1340241 | 63 | ○ | | | | | ○ | | | | ○ | | | | | | | | | | 白石純・小野伸・坂田崇 1998 | 採集 |
| 330013 | 沖鼓島遺跡 第 1 地点 | 岡山市犬島沖鼓島 | 343347 | 1340630 | 16 | ○ | | | | | | | | | | | | | | | | | | | 白石純・小野伸・小野勢 1997 | 採集 |
| 330014 | 沖鼓島遺跡 第 2 地点 | 岡山市犬島沖鼓島 | 343345 | 1340633 | 25 | | | | | | | | | | | | | | | | | | | | 白石純・小野伸・小野勢 1997 | 採集 |
| 330015 | 地竹ノ子島遺跡 第 1 地点 | 岡山市犬島地竹ノ子島 | 343339 | 1340527 | 10 | ○ | | | | | ○ | | ○ | | | | | | | | | | | | 白石純・小野伸・小野勢 1997 | 採集 |
| 330016 | 地竹ノ子島遺跡 第 2 地点 | 岡山市犬島地竹ノ子島 | 343337 | 1340530 | 12 | ○ | | | | | | | | | | | | | | | | | | | 白石純・小野伸・小野勢 1997 | 採集 |
| 330017 | 沖竹ノ子島遺跡 第 1 地点 | 岡山市犬島沖竹ノ子島 | 343330 | 1340532 | 12 | ○ | | | | ○ | | | | | | | | | | | | | | | 白石純・小野伸・小野勢 1997 | 採集 |
| 330018 | 沖竹ノ子島遺跡 第 2 地点 | 岡山市犬島沖竹ノ子島 | 343326 | 1340535 | 14.5 | ○ | | | | | | | | | | | | | | | | | | | 白石純・小野伸・小野勢 1997 | 採集 |
| 330019 | 犬島松が鼻遺跡 第 1 地点 | 岡山市犬島 | 343336 | 1340549 | 10 | ○ | | | | | | | ○ | | | | | | | | | | | | 白石純・小野伸・小野勢 1997 | 採集 |
| 330020 | 犬島小山岬遺跡 第 1 地点 | 岡山市犬島 | 343337 | 1340602 | 10 | ○ | | | | | | | | | | | | | | | | | | | 白石純・小野伸・小野勢 1997 | 採集 |
| 330021 | 佐古谷遺跡 | 岡山市彦崎佐古谷 | 345253 | 1334955 | 17 | ○ | | | | | ○ | | | | ○ | | | | | | | | | | 灘崎町教委 2001 | 発掘 |
| 330022 | 汐ヶ鼻 A 遺跡 | 笠岡市片島浦ノ前西平 | 342853 | 1332954 | 25 | ○ | | | | | | | | | | | | | | | | | | | 岡山県教委 1979a | 採集 |
| 330023 | 汐ヶ鼻 B 遺跡 | 笠岡市片島アバマ | 342850 | 1332953 | 25 | | | | | | | | | | | | | | | | | | | | 笠岡市教委 1985 | 採集 |
| 330024 | 下浦 A 遺跡 | 笠岡市片島浦ノ前 | 342842 | 1333003 | 25 | | | | | | | | | | | | | | | | | | | | 笠岡市教委 1985 | 採集 |
| 330025 | 下浦 B 遺跡 | 笠岡市片島八幡前 | 342842 | 1333006 | 25 | ○ | | | | | | | | | | | | | | | | | | | 笠岡市教委 1985/ 藤原好二 1996b | 採集 |
| 330026 | 下浦 C 遺跡 | 笠岡市片島八幡前 | 342838 | 1333008 | 20 | ○ | | | | | ○ | | ○ | | | | | | | | | | | | 笠岡市教委 1985/ 藤原好二 1996b | 採集 |
| 330027 | 下浦 D 遺跡 | 笠岡市片島金敷 | 342843 | 1333008 | 30 | ○ | | | | | ○ | | | | | | | | | | | | | | 笠岡市教委 1985 | 採集 |
| 330028 | 下浦 E 遺跡 | 笠岡市片島サコ | 342847 | 1333007 | 30 | | | | | | | | | | | | | | | | | | | | 笠岡市教委 1985 | 採集 |
| 330029 | 高丸 A 遺跡 | 笠岡市片島影浦東 | 342851 | 1333026 | 30 | | | | | | | | | | | | | | | | | | | | 笠岡市教委 1985 | 発掘 |
| 330030 | 高丸 B 遺跡 | 笠岡市片島影浦東 | 342850 | 1333027 | 30 | | | | | | | | | | | | | | | | | | | | 笠岡市教委 1985 | 発掘 |
| 330031 | 上浦八幡遺跡 | 笠岡市片島西浦 | 342850 | 1333031 | 40 | | | | | | | | | | | | | | | | | | | | 笠岡市教委 1985 | 採集 |
| 330032 | 上浦 A 遺跡 | 笠岡市片島上浦 | 342854 | 1333037 | 30 | | | | | | | | | | | | | | | | | | | | 笠岡市教委 1985 | 採集 |
| 330033 | 片島 C 遺跡 | 笠岡市片島 | 342841 | 1333004 | 35 | ○ | | | | | ○ | | | | | | | | | | | | | | 藤原好二 1996b | 採集 |
| 330034 | 片島 D 遺跡 | 笠岡市片島 | 342840 | 1332955 | 30 | | | | | | | | | | | | | | | | | | | | 藤原好二 1996b | 採集 |
| 330035 | 片島 E 遺跡 | 笠岡市片島 | 342840 | 1332953 | 30 | ○ | | | | | | | | | | | | | | | | | | | 藤原好二 1996b | 採集 |
| 330036 | 道通浜 | 笠岡市横島道通浜 | 342852 | 1333119 | 15 | | | | | | | | | | | | | | | | | | | | 岡山県教委 2003b | 採集 |
| 330037 | 差出島遺跡 | 笠岡市高島差出島 | 342621 | 1333012 | 57 | | | | | | | | | | | | | | | | | | | | 笠岡市史編さん委 1983 | 採集 |
| 330038 | 明地島遺跡 第 3 地点 | 笠岡市高島明地島 | 342558 | 1332954 | 45 | | | | | | | | | | | | | | | | | | | | 笠岡市史編さん委 1983 | 採集 |
| 330039 | 明地島遺跡 第 4 地点 | 笠岡市高島明地島 | 342551 | 1332953 | 26 | ○ | | | | | ○ | | | | | | | | | | | | | | 笠岡市史編さん委 1983 | 採集 |
| 330040 | 明地島遺跡 第 5 地点 | 笠岡市高島明地島 | 342602 | 1332959 | 25 | | | | | | | | | | | | | | | | | | | | 笠岡市史編さん委 1983 | 採集 |

| ID | 遺跡名 | 所在地 | 緯度 | 経度 | 標高 | ナイフ形石器 | 台形石器 | 斧形石器 | 剥片尖頭器 | 角錐状石器 | 槍先形尖頭器 | 両面調整石器 | 細石刃・細石核 | 神子柴型石斧 | 有茎尖頭器 | 掻器・削器 | 彫器 | 砥石 | 叩石 | 台石 | 礫器 | 草創期土器 | ブロック | 礫群・配石 | 炭化物集中 | 文献 | 調査歴 |
|---|---|---|---|---|---|---|---|---|---|---|---|---|---|---|---|---|---|---|---|---|---|---|---|---|---|---|---|
| 330041 | 高島遺跡 第５地点 | 笠岡市高島谷ノ奥 | 342535 | 1333029 | 30 | ○ | | | | | | | | | | | | | | | | | | | | 笠岡市史編さん委 1983 | 採集 |
| 330042 | 持立 | 笠岡市白石島持立 | 342402 | 1333106 | 10 | | | | | | | | | | | | | | | | | | | | | 岡山県教委 2003b | 採集 |
| 330043 | 持立 | 笠岡市白石島持立 | 342358 | 1333105 | 12 | | | | | | | | | | | | | | | | | | | | | 岡山県教委 2003b | 採集 |
| 330044 | 楠 | 笠岡市北木島楠 | 342337 | 1333258 | 40 | | | | | | | | | | | | | | | | | | | | | 岡山県教委 2003b | 採集 |
| 330045 | 布越遺跡 | 笠岡市北木島布越 | 342342 | 1333323 | 40 | | | | | | | | ○ | | | | | | | | | | | | | 笠岡市史編さん委 1983 | 採集 |
| 330046 | 戒浦 | 笠岡市小飛島戎浦 | 342039 | 1333110 | 30 | | | | | | | | | | | | | | | | | | | | | 岡山県教委 2003b | 採集 |
| 330047 | 大谷 | 笠岡市真鍋島大谷 | 342137 | 1333457 | 50 | | | | | | | | | | | | | | | | | | | | | 岡山県教委 2003b | 採集 |
| 330048 | 大島 | 笠岡市六島大島 | 341830 | 1333219 | 32 | | | | | | | | | | | | | | | | | | | | | 岡山県教委 2003b | 採集 |
| 330049 | 大島 | 笠岡市六島大島 | 341826 | 1333218 | 10 | | | | | | | | | | | | | | | | | | | | | 岡山県教委 2003b | 採集 |
| 330050 | 前浦遺跡 | 笠岡市六島前浦 | 341803 | 1333205 | 50 | ○ | | | | | | | ○ | | | | | | | | | | | | | 笠岡市史編さん委 1983 | 採集 |
| 330051 | 阿部山遺跡 | 笠岡市尾坂北山 | 343500 | 1333415 | 364 | ○ | | | | | | | | | | | | | | | | | | | | 鴨方町史編纂委 1990 | 採集 |
| 330052 | 八重山遺跡 | 浅口市金光町八重 | 343227 | 1333815 | 21 | ○ | | | | | ○ | | | | | | | | | | | | | | | 金光町史編纂委 2003 | 採集 |
| 330053 | 道木遺跡 | 浅口市金光町占見新田道木 | 343257 | 1333756 | 36 | ○ | | | | | | | | | | | | | | | | | | | | 金光町史編纂委 2003/ 岡山県教委 2003b | 採集 |
| 330054 | 和田遺跡 | 浅口市鴨方町和田 | 343306 | 1333528 | 40 | | | | | | | | | | ○ | | | | | | | | | | | 岡山県教委 1981a | 発掘 |
| 330055 | 青佐山遺跡 | 浅口市寄島町青佐青佐山 | 342817 | 1333434 | 30 | | | | | | | | | | | | | | | | | | | | | 町誌編纂委 1966 | 採集 |
| 330056 | つぶ山遺跡 | 浅口市寄島町早崎 | 342904 | 1333507 | 50 | | | | | | | | | | | | | | | | | | | | | 町誌編纂委 1966/ 藤原好二 1996b | 採集 |
| 330057 | 三郎島遺跡 | 浅口市寄島町寄島 | 342823 | 1333545 | 80 | ○ | | | | | | | | | ○ | | | | | | | | | | | 町誌編纂委 1966/ 藤原好二 1996b | 採集 |
| 330058 | 酒津遺跡 | 倉敷市酒津 | 343640 | 1334441 | 7 | ○ | | | | | | | | | | | | | | | | | | | | | 採集 |
| 330059 | 明見谷池西遺跡 | 倉敷市生坂 | 343722 | 1334606 | 40 | | | | | | | | | | | | | | | | | | | | | 岡山県教委 2003h | 採集 |
| 330060 | 菅生小学校裏遺跡 | 倉敷市西坂 | 343736 | 1334623 | 5 | ○ | | | | | ○ | | | | | | | | | | | | | | | 岡山県教委 1993a | 発掘 |
| 330061 | 菅生小学校裏山遺跡 | 倉敷市西坂 | 343727 | 1334620 | 83 | | | | | | | | | | | | | | | | | | | | | 間壁葭子 1966 | 採集 |
| 330062 | 二子御堂奥古窯跡群 | 倉敷市二子 | 343842 | 1334833 | 10 | | | | | | | | | | ○ | | | | | | | | | | | 藤原好二 1996a | 発掘 |
| 330063 | 矢部堀越遺跡 | 倉敷市矢部 | 343959 | 1334849 | 20 | | | | | ○ | ○ | | | | | | | | | | | | | | | 岡山県教委 1993b | 発掘 |
| 330064 | 伊能軒遺跡 | 倉敷市矢部 | 343944 | 1334903 | 15 | | | | | | | | | | ○ | | | | | | | | | | | 藤原好二 1996a | 発掘 |
| 330065 | 日畑廃寺遺跡 | 倉敷市日畑 | 343925 | 1334951 | 6 | | | | | | | | | | | | | | | | | | | | | 倉敷埋文 C2005 | 発掘 |
| 330066 | 王墓山古墳 | 倉敷市日畑 | 343934 | 1334935 | 40 | | | | | ○ | | | | | | | | | | | | | | | | | 採集 |
| 330067 | 上東遺跡 | 倉敷市上東 | 343903 | 1334940 | 2 | | | | | | | | | | | | | | | | | | | | | 倉敷埋文 C2002 | 発掘 |
| 330068 | うしぐそ山遺跡 | 倉敷市羽島 | 343552 | 1334648 | 34 | | | | | | | | ○ | | | | | | | | | | | | | 倉敷市教委 2005 | 採集 |
| 330069 | 白銀山遺跡 | 倉敷市玉島乙島 | 343309 | 1334125 | 40 | | | | | | | | | | | | | | | | | | | | | 倉敷埋文 C2002 | 採集 |
| 330070 | 西元浜貝塚 | 倉敷市玉島黒崎 | 343204 | 1333824 | 10 | | | | | | | | | | ○ | | | | | | | | | | | | 採集 |
| 330071 | 中津貝塚 | 倉敷市玉島黒崎 | 343131 | 1333830 | 6 | | | | | | | | | | ○ | | | | | | | | | | | 藤原好二 1996a | 採集 |
| 330072 | 矢頭遺跡 | 倉敷市玉島黒崎 | 343136 | 1333820 | 6 | | | | | | | | | | ○ | | | | | | | | | | | 原田虎平 1931 | 採集 |
| 330073 | 小原南遺跡 | 倉敷市玉島黒崎 | 343021 | 1333848 | 40 | | | | | | | | | | | | | | | | | | | | | 倉敷市教委 1999 | 採集 |
| 330074 | 辻堂遺跡 | 倉敷市連島町連島 | 343345 | 1334418 | 104 | ○ | | | | | | | | | | | | | | | | | | | | 間壁葭子 1966 | 採集 |
| 330075 | 足高山南遺跡 | 倉敷市笹沖 | 343428 | 1334549 | 22 | | | | | | | | | | | | | | | | | | | | | 倉敷市教委 2005 | 採集 |
| 330076 | 福田貝塚裏山遺跡 | 倉敷市福田町古新田 | 343314 | 1334556 | 95 | ○ | | | | | | | | | | | | | | | | | | | | 間壁葭子 1966/ 倉敷考古館 1972 | 採集 |
| 330077 | ビクニ谷遺跡 | 倉敷市福田町浦田 | 343315 | 1334530 | 30 | | | | | | | | | | | | | | | | | | | | | 倉敷市教委 2005 | 採集 |
| 330078 | 古城池北遺跡 | 倉敷市福田町福田 | 343306 | 1334523 | 44 | | | | | | | | | | | | | | | | | | | | | 倉敷市教委 2005 | 採集 |
| 330079 | 真弓池遺跡 | 倉敷市福田町福田 | 343215 | 1334703 | 155 | | | | | | | | | | | | | | | | | | | | | 倉敷市教委 2005 | 採集 |
| 330080 | 種松山南遺跡 | 倉敷市粒江 | 343241 | 1334721 | 240 | | | | | | | | | | | | | | | | | | | | | 倉敷市教委 2001 | 採集 |
| 330081 | 一尺谷上池遺跡 | 倉敷市粒江 | 343229 | 1334729 | 190 | ○ | | | | | | | | | ○ | | | | | | | | | | | 藤原好二 1998b | 採集 |
| 330082 | 山の鼻遺跡 | 倉敷市福田町広江 | 343126 | 1334619 | 32 | ○ | | | | | | | | | | | | | | | | | | | | 倉敷市教委 2005 | 採集 |
| 330083 | 常光寺遺跡 | 倉敷市福田町広江 | 343049 | 1334524 | 25 | | | | | | | | | | | | | | | | | | | | | 倉敷市教委 2005 | 採集 |
| 330084 | 大山崎遺跡 | 倉敷市福田町広江 | 343044 | 1334520 | 26 | | | | | | | | | | | | | | | | | | | | | 倉敷市教委 2005 | 採集 |
| 330085 | 西ノ山遺跡 | 倉敷市曽原 | 343157 | 1334803 | 40 | | | | | | | | ○ | | | | | | | | | | | | | 倉敷市教委 2001 | 採集 |
| 330086 | 一等寺裏遺跡 | 倉敷市曽原 | 343219 | 1334823 | 45 | | | | | | | | | | | | | | | | | | | | | 倉敷市教委 2001 | 採集 |
| 330087 | 曽原窯跡群 | 倉敷市曽原 | 343206 | 1334743 | 110 | ○ | | | | | | | | | | | | | | | | | | | | 倉敷埋文 C1999 | 採集 |
| 330088 | 戸津田遺跡 | 倉敷市串田・林 | 343224 | 1334842 | 50 | | | | | ○ | | | | | | | | | | | | | | | | 倉敷市教委 2001 | 採集 |
| 330089 | 緒興寺跡 | 倉敷市木見 | 343151 | 1334915 | 12 | | | | | | | | | | ○ | | | | | | | | | | | 倉敷市教委 2001 | 採集 |
| 330090 | 前山遺跡 | 倉敷市福江 | 343133 | 1334807 | 65 | | | | | | | | | | ○ | | | | | | | | | | | 鎌木義昌 1950 | 発掘 |
| 330091 | 妙見山遺跡 | 倉敷市児島由加 | 343030 | 1335114 | 283 | | | | | | | | | | | | | | | | | | | | | 倉敷市教委 2001 | 採集 |
| 330092 | 桜園地遺跡 | 倉敷市児島由加 | 343025 | 1335101 | 273 | | | | | | | | | | | | | | | | | | | | | 倉敷埋文 C1997 | 採集 |
| 330093 | 帆崎遺跡 | 倉敷市玉島黒崎 | 342942 | 1333705 | 75 | | | | | | | | | | | | | | | | | | | | | 倉敷市教委 1999 | 採集 |
| 330094 | 山王遺跡 | 倉敷市玉島黒崎 | 342945 | 1333722 | 25 | | | | | | | | | | | | | | | | | | | | | 倉敷市教委 1999 | 採集 |
| 330095 | 諏訪神社遺跡 | 倉敷市玉島黒崎 | 343008 | 1333816 | 20 | | | | | | | | | | | | | | | | | | | | | 倉敷市教委 1999 | 採集 |
| 330096 | 上水島遺跡 | 倉敷市上水島 | 342746 | 1334249 | 51 | ○ | | | | | | | ○ | | | | | | | | | | | | | 倉敷市教委 1999 | 発掘 |
| 330097 | 金浜上遺跡 | 倉敷市児島塩生 | 342923 | 1334607 | 40 | ○ | | | | | | | | | | | | | | | | | | | | 間壁葭子 1966 | 採集 |
| 330098 | 高島北の鼻遺跡 | 倉敷市児島塩生 | 342851 | 1334530 | 30 | | | | | | | | | | | | | | | | | | | | | 倉敷市教委 2001 | 採集 |
| 330099 | 高島西遺跡 | 倉敷市児島塩生 | 342840 | 1334528 | 35 | | | | | | | | | | | | | | | | | | | | | 倉敷市教委 2001 | 採集 |
| 330100 | 高島エビス鼻遺跡 | 倉敷市児島塩生 | 342835 | 1334525 | 20 | ○ | | | | | | | | | | | | | | | | | | | | 間壁葭子 1966 | 採集 |
| 330101 | 高島東遺跡 | 倉敷市児島塩生 | 342838 | 1334537 | 15 | | | | | | | | | | | | | | | | | | | | | 倉敷市教委 2001 | 採集 |
| 330102 | 高島南遺跡 | 倉敷市児島塩生 | 342833 | 1334535 | 25 | | | | | | | | | | | | | | | | | | | | | 倉敷市教委 2001 | 採集 |
| 330103 | 竜王山遺跡 | 倉敷市児島味野・赤崎 | 342750 | 1334727 | 209 | ○ | | | | | | | | | | | | | | | | | | | | 藤原好二 1998a | 採集 |
| 330104 | 宮の鼻遺跡 | 倉敷市児島塩生 | 342746 | 1334603 | 30 | ○ | | | | | | | | | | | | | | | | | | | | 間壁葭子 1966 | 採集 |
| 330105 | 凌岬遺跡 | 倉敷市児島塩生 | 342722 | 1334619 | 62 | | | | | | | | | | | | | | | | | | | | | 倉敷市教委 2001 | 採集 |
| 330106 | 灯籠崎西遺跡 | 倉敷市下津井 | 342619 | 1334707 | 71 | | | | | | | | | | | | | | | | | | | | | 倉敷埋文 C1997 | 発掘 |
| 330107 | 灯籠崎遺跡 | 倉敷市下津井 | 342611 | 1334713 | 55 | | | | | | | | | | | | | | | | | | | | | 倉敷埋文 C1996 | 発掘 |
| 330108 | 鷲羽山遺跡 | 倉敷市下津井田之浦・大畠 | 342606 | 1334852 | 110 | ○ | | | | ○ | ○ | | ○ | | | ○ | | | | | | | | | | 山本慶一 1969/ 鎌木義昌 1956 | 発掘 |
| 330109 | 細濃地島遺跡 | 倉敷市細濃地島 | 342700 | 1334455 | 25 | | | | | | | | | | | | | | | | | | | | | 倉敷市教委 2001 | 採集 |
| 330110 | 上濃地島遺跡 | 倉敷市上濃地島 | 342636 | 1334529 | 30 | | | | | | | | | | | | | | | | | | | | | 倉敷市教委 2001 | 採集 |
| 330111 | 六口島茶屋鼻遺跡 | 倉敷市六口島 | 342537 | 1334558 | 20 | | | | | | | | | | ○ | | | | | | | | | | | 倉敷考古館 1972 | 採集 |
| 330112 | 下津井松島遺跡 | 倉敷市松島 | 342531 | 1334901 | 25 | | | | | | | | | | | | | | | | | | | | | 倉敷市教委 2001 | 採集 |
| 330113 | 釜島第１遺跡 | 倉敷市下津井釜島 | 342523 | 1334942 | 40 | | | | | | ○ | | ○ | | | ○ | | | | | | | | | | 倉敷埋文 C2002 | 発掘 |
| 330114 | 釜島第３遺跡 | 倉敷市下津井釜島 | 342525 | 1334952 | 14 | | | | | | | | | | | | | | | | | | | | | 倉敷市教委 2001 | 採集 |
| 330115 | 釜島第４遺跡 | 倉敷市下津井釜島 | 342522 | 1335005 | 25 | | | | | | | | | | | | | | | | | | | | | 倉敷市教委 2001 | 採集 |
| 330116 | 釜島第５遺跡 | 倉敷市下津井釜島 | 342516 | 1334950 | 27 | | | | | | | | | | | | | | | | | | | | | 倉敷市教委 2001 | 採集 |
| 330117 | 釜島第６遺跡 | 倉敷市下津井釜島 | 342509 | 1334952 | 20 | | | | | | | | | | | | | | | | | | | | | 倉敷市教委 2001 | 採集 |
| 330118 | 竪場島遺跡 | 倉敷市竪場島 | 342654 | 1335110 | 45 | ○ | | | | | | | | | | | | | | | | | | | | 鎌木義昌 / 高橋護 1965 | 発掘 |
| 330119 | 菅苅遺跡 | 倉敷市児島下の町 | 342815 | 1334859 | 37 | | | | | | | | | | | | | | | | | | | | | 倉敷市教委 2001 | 採集 |
| 330120 | 大谷遺跡 | 倉敷市児島小川 | 342811 | 1334844 | 38 | | | | | | | | | | | | | | | | | | | | | 倉敷市教委 2001 | 採集 |
| 330121 | 山際柴山遺跡 | 倉敷市児島上の町 | 342916 | 1334850 | 30 | | | | | | | | | | ○ | | | | | | | | | | | 岡山県教委 1988b/ 藤原好二 1996a | 発掘 |
| 330122 | 琴浦向山遺跡 | 倉敷市児島田の口 | 342847 | 1334957 | 70 | | | | | | | | | | ○ | | | | | | | | | | | 藤原好二 1996a | 採集 |
| 330123 | 仙随山遺跡 | 倉敷市児島田の口 | 342902 | 1335020 | 233 | | | | | | | | | | | | | | | | | | | | | 倉敷埋文 C1999 | 採集 |
| 330124 | 岩滝山遺跡 | 倉敷市児島田の口 | 342823 | 1335108 | 170 | | | | | | | | | | | | | | | | | | | | | 倉敷市教委 2001 | 採集 |
| 330125 | 鵜石鼻遺跡 | 倉敷市児島唐琴町 | 342806 | 1335132 | 17 | ○ | | | | | | | | | | | | | | | | | | | | 倉敷市教委 2001 | 発掘 |
| 330126 | 王子が岳第１遺跡 | 倉敷市児島唐琴町 | 342757 | 1335238 | 230 | | | | | | | | | | | | | | | | | | | | | 倉敷市教委 2001 | 採集 |
| 330127 | 王子が岳第２遺跡 | 倉敷市児島唐琴町 | 342812 | 1335214 | 140 | | | | | | | | | | | | | | | | | | | | | 倉敷市教委 2001 | 採集 |
| 330128 | 王子が岳第３遺跡 | 倉敷市児島唐琴町 | 342805 | 1335214 | 130 | | | | | | | | | | | | | | | | | | | | | 倉敷市教委 2001 | 採集 |
| 330129 | 王子が岳第４遺跡 | 倉敷市児島唐琴町 | 342759 | 1335222 | 140 | | | | | | | | | | | | | | | | | | | | | 倉敷市教委 2001 | 採集 |
| 330130 | 王子が岳第５遺跡 | 倉敷市児島唐琴町 | 342737 | 1335255 | 200 | | | | | | | | | | | | | | | | | | | | | 倉敷市教委 2001 | 採集 |
| 330131 | 王子が岳南麓遺跡 | 倉敷市児島唐琴町字嶽山 / 玉野市渋川 | 342713 | 1335304 | 15 | ○ | | ○ | | | ○ | | | | ○ | ○ | | | ○ | | | | | | | 倉敷埋文 C1995 | 発掘 |
| 330132 | 井尻野遺跡 | 総社市井尻野東村 | 344059 | 1334355 | 30 | | | | | | ○ | | | | | | | | | | | | | | | 総社市教委 1997 | 採集 |

| ID | 遺跡名 | 所在地 | 緯度 | 経度 | 標高 | ナイフ形石器 | 台形石器 | 斧形石器 | 剥片尖頭器 | 角錐状石器 | 槍先形尖頭器 | 両面調整石器 | 細石刃・細石核 | 神子柴型石斧 | 有茎尖頭器 | 掻器・削器 | 彫器 | 礫石 | 叩石 | 台石 | 礫器 | 草創期土器 | ブロック | 礫群・配石 | 炭化物集中 | 文献 | 調査歴 |
|---|---|---|---|---|---|---|---|---|---|---|---|---|---|---|---|---|---|---|---|---|---|---|---|---|---|---|
| 330133 | 宝福寺裏山遺跡 | 総社市井尻野 | 344130 | 1334400 | 40 | ○ | | | | | | | | | | | | | | | | | | | | 間壁葭子 1966/ 総社市史編さん委 1987 | 採集 |
| 330134 | 浅尾遺跡 | 総社市小寺 | 344049 | 1334422 | 35 | ○ | | | | | | | | | | | | | | | | | | | | 総社市史編さん委 1987 | 採集 |
| 330135 | 福島山遺跡 | 倉敷市船穂町福島 | 343358 | 1334142 | 30 | ○ | | | | | | | | | | | | | | | | | | | | 間壁葭子 1974 | 採集 |
| 330136 | 新町 | 倉敷市真備町岡田新町 | 343845 | 1334231 | 11 | | | | | | | | | | | | | | | | | | | | | 岡山県教委 2003c | 採集 |
| 330137 | 陣山遺跡 | 高梁市松原町字陣山 2716-1 | 344946 | 1333235 | 445 | | | | | | ○ | | | | | ○ | | | | | | | | | | 高梁市教委 1999 | 採集 |
| 330138 | 塩納成遺跡 包含層 | 赤磐郡瀬戸町塩納字成 | 344547 | 1340340 | 35 | | | | | | | | | | | | | | | | | | | | | 岡山県教委 2003g | 採集 |
| 330139 | 平木 | 赤磐市弥上字平木 | 344611 | 1340319 | 140 | | | | | | | | | | | | | | | | | | | | | 岡山県教委 2003g | 採集 |
| 330140 | 平木 | 赤磐市弥上字平木 | 344616 | 1340321 | 130 | | | | | | | | | | | | | | | | | | | | | 和気郡史刊行会 1981a/b | 採集 |
| 330141 | 木下 | 赤磐市弥上字平木下 | 344631 | 1340335 | 120 | | | | | | | | | | | | | | | | | | | | | 岡山県教委 2003g | 採集 |
| 330142 | 坂口 | 赤磐市可真下字坂口 | 344731 | 1340401 | 50 | | | | | | | | | | | | | | | | | | | | | 熊山町市編纂委 1994 | 採集 |
| 330143 | 狼穴洞穴遺跡 | 備前市日生町寒河字中日生 | 344502 | 1341852 | 170 | | | | ○ | | | | | | | | | | | | | | | | | 和気郡史刊行会 1981a/b | 採集 |
| 330144 | 鴻島長坂遺跡 | 備前市日生町日生 | 344209 | 1341511 | 5 | | | | | | | | | | | ○ | | | | | | | | | | 和気郡史刊行会 1981a/b | 採集 |
| 330145 | 鹿久居島ゲンジ西遺跡 | 備前市日生町日生 | 344248 | 1341713 | 1 | | | | | | | | | | | | | | | | | | | | | 岡山県教委 2003g | 採集 |
| 330146 | 鹿久居島貝ノ前遺跡 | 備前市日生町日生 | 344302 | 1342019 | 1 | | | | ○ | | | | | | | ○ | | | | | | | | | | 和気郡史刊行会 1981a/b | 採集 |
| 330147 | 鹿久居島中泊り遺跡 | 備前市日生町日生 | 344247 | 1341804 | 1 | | | | | | ○ | | | | | ○ | | | | | | | | | | 和気郡史刊行会 1981a/b | 採集 |
| 330148 | 神道遺跡 | 瀬戸内市牛窓町神道 | 343738 | 1340925 | 166 | | | | | | | | | | | | | | | | | | | | | 牛窓町史編纂委 1997 | 採集 |
| 330149 | 長谷遺跡 | 瀬戸内市牛窓町鹿忍長谷 | 343855 | 1340809 | 140 | | | | | | | | | | ○ | | | | | | | | | | | 牛窓町史編纂委 1997 | 採集 |
| 330150 | 前島網代崎遺跡 第１地点 | 瀬戸内市牛窓町牛窓網代崎 | 343649 | 1341154 | 50 | | | | | | | | | | | ○ | | | | | | | | | | 牛窓町史編纂委 1997 | 採集 |
| 330151 | 前島網代崎遺跡 第２地点 | 瀬戸内市牛窓町牛窓網代崎 | 343654 | 1341202 | 10 | | | | | | | | | | | | | | | | | | | | | 牛窓町史編纂委 1997 | 採集 |
| 330152 | 前島網代崎遺跡 第３地点 | 瀬戸内市牛窓町牛窓網代崎 | 343655 | 1341200 | 20 | | | | | | | | | | | | | | | | | | | | | 牛窓町史編纂委 1997 | 採集 |
| 330153 | 青島遺跡 第１地点 | 瀬戸内市牛窓町牛窓青島 | 343648 | 1341232 | 20 | ○ | | | | | | | | | | | | | | | | | | | | 牛窓町史編纂委 1997 | 採集 |
| 330154 | 黄島遺跡 第３地点 | 瀬戸内市牛窓町牛窓黄島 | 343553 | 1341150 | 40 | ○ | | | | | | | | | | | | | | | | | | | | 牛窓町史編纂委 1997 | 採集 |
| 330155 | 黒島貝塚 下層 | 瀬戸内市牛窓町牛窓黒島 | 343551 | 1340932 | 33 | | | | | | | | | | | | | | | | | | | | | 牛窓町史編纂委 1997 | 発掘 |
| 330156 | 広高山遺跡 | 瀬戸内市長船町西須恵字広高山 | 344035 | 1340844 | 166 | ○ | | | | ○ | ○ | | | | | ○ | | | | | | | | | | 長船町市編纂委 1998/ 安川豊史 1985 | 発掘 |
| 330157 | 西谷遺跡 包含層 | 瀬戸内市長船町西須恵字西谷 | 344054 | 1340806 | 12 | ○ | | | | | | | | | | | | | | | | | | | | 長船町市編纂委 1998/ 長船町教委 1985 | 発掘 |
| 330158 | 丸山遺跡 包含層 | 瀬戸内市長船町服部字丸山 | 344236 | 1340635 | 6 | ○ | | | | | | | | | | | | | | | | | | | | 長船町市編纂委 1998/ 長船町教委 1985 | 発掘 |
| 330159 | 坂田遺跡 第２地点 包含層 | 備前市鶴海字坂田 | 344241 | 1341343 | 30 | | | | | | ○ | | | | | | | | | | | | | | | 備前市教委 1974 | 発掘 |
| 330160 | 亀戸廃寺 包含層 | 備前市佐山亀井戸 | 344126 | 1341005 | 32 | ○ | | | | | | | | | | | | | | | | | | | | 備前市教委 1984 | 発掘 |
| 330161 | 下山田梶ヶ鼻遺跡 包含層 | 瀬戸内市邑久町下山田字梶ヶ鼻 | 343911 | 1340618 | 1 | ○ | | | | | | | | | | | | | | | | | | | | 岡山県教委 1988a | 発掘 |
| 330164 | 野原遺跡 早風Ａ地点 | 新見市神郷高瀬字野原 | 350556 | 1332105 | 530 | ○ | ○ | ○ | | | | | ○ | | | ○ | ○ | ○ | ○ | ○ | ○ | | ○ | ○ | ○ | 岡山県教委 1979b | 発掘 |
| 330165 | 天神坂遺跡 包含層 | 都窪郡早島町大内田字天神坂 | 343746 | 1335029 | 83 | ○ | | | | | | | | | | | | | | | | | | | | 岡山県教委 1983 | 発掘 |
| 330166 | 大田茶屋遺跡 | 津山市大田字茶屋 | 350531 | 1340002 | 125 | | | | | | | | ○ | | | | | | | | | | | | | 岡山県教委 1998a | 発掘 |
| 330167 | 稲荷遺跡 | 津山市草加部字稲荷 | 350544 | 1340427 | 130 | | | | | | | | | | ○ | | | | | | | | | | | 津山市教委 1990 | 発掘 |
| 330168 | 大開遺跡 | 津山市二宮字大開 | 350243 | 1335617 | 135 | ○ | | | | | | | | | | | | | | | | | | | | 津山市教委 1994b | 発掘 |
| 330169 | 押入西遺跡 | 津山市押入 | 350411 | 1340210 | 130 | ○ | | | | | | | | | | | | | | | | | | | | 津山市教委 1982 | 発掘 |
| 330170 | 天神原遺跡 | 津山市河辺字天神原 | 350342 | 1340308 | 150 | ○ | | | | | | | | | | | | | | | | | | | | 岡山県教委 1975a | 発掘 |
| 330171 | 日上畝山古墳群 | 津山市日上字畝山南 | 350305 | 1340144 | 105 | ○ | | | | | | | | | | | | | | | | | | | | | 発掘 |
| 330172 | 崩レ塚遺跡 | 津山市金井字崩レ塚 | 350221 | 1340317 | 130 | ○ | | | | | | | | | | | | | | | | | | | | 津山市教委 1989 | 発掘 |
| 330173 | 別所谷遺跡 | 津山市金井字別所谷 | 350229 | 1340317 | 130 | | | | | | | | | | | | | | | | | | | | | 津山市教委 1994a | 発掘 |
| 330174 | 黒岩高原 | 津山市阿波 | 351631 | 1340802 | 930 | | | | | | | | | | | | | | | | | | | | | 岡山県教委 2003f | 分布 |
| 330175 | 領家遺跡 | 津山市領家 | 350323 | 1335505 | 130 | | | | | | | | | ○ | | | | | | | | | | | | 岡山県教委 1975c | 発掘 |
| 330176 | 宮尾遺跡 | 津山市宮尾 | 350324 | 1335526 | 125 | ○ | | | | | | | | | | | | | | | | | | | | 岡田博・小嶋善邦・米田克彦 2002 | 発掘 |
| 330177 | 白橋遄遺跡 | 苫田郡鏡野町養野 | 351116 | 1335514 | 380 | | | | | | | | | | | △ | | | | | | | | | | 岡山県教委 2003e | 採集 |
| 330178 | 恩原１遺跡 R 文化層 | 苫田郡鏡野町上斎原字恩原 | 351820 | 1335929 | 730 | ○ | | | | | | | | | | | | | | | | | ○ | | | 稲田孝司 1986/1989/1996 | 発掘 |
| 330179 | 恩原１遺跡 O 文化層 | 苫田郡鏡野町上斎原字恩原 | 351820 | 1335929 | 730 | ○ | | | | | | | | | | | | | | | | | ○ | | ○ | 稲田孝司 1996/2002 | 発掘 |
| 330180 | 恩原１遺跡 S 文化層 | 苫田郡鏡野町上斎原字恩原 | 351820 | 1335929 | 730 | ○ | | | | | | | | | | ○ | | | | | | | ○ | | | 稲田孝司 1986/1996 | 発掘 |
| 330181 | 恩原１遺跡 M 文化層 | 苫田郡鏡野町上斎原字恩原 | 351820 | 1335929 | 730 | | | | | | ○ | | ○ | | | ○ | ○ | | | | | | ○ | | | 稲田孝司 1996/ 光石鳴巳 2003 | 発掘 |
| 330182 | 恩原２遺跡 R 文化層 | 苫田郡鏡野町上斎原字恩原 | 351818 | 1335926 | 730 | | | | | | | | | | | | | | | | | | ○ | | | 稲田孝司 1996 | 発掘 |
| 330183 | 恩原２遺跡 S 文化層 | 苫田郡鏡野町上斎原字恩原 | 351818 | 1335926 | 730 | ○ | | | | | | | | | | ○ | | | ○ | | | | ○ | △ | | 稲田孝司 1996 | 発掘 |
| 330184 | 恩原２遺跡 M 文化層 | 苫田郡鏡野町上斎原字恩原 | 351818 | 1335926 | 730 | | | | | | | | ○ | | | ○ | ○ | | | | | | ○ | | | 稲田孝司 1996 | 発掘 |
| 330185 | 恩原３遺跡 | 苫田郡鏡野町上斎原字恩原 | 351816 | 1335924 | 730 | ○ | | | | | | | | | | ○ | | | | | | | | | | 稲田孝司 1996 | 採集 |
| 330186 | 恩原４遺跡 | 苫田郡鏡野町上斎原字恩原 | 351801 | 1335921 | 730 | | | | | | | | | | | | | | | | | | | | | 稲田孝司 1996 | 採集 |
| 330187 | 恩原５遺跡 | 苫田郡鏡野町上斎原字恩原 | 351806 | 1335912 | 730 | | | | | | | | | | | | | | | | | | | | | 稲田孝司 1996 | 採集 |
| 330188 | 恩原６遺跡 | 苫田郡鏡野町上斎原字恩原 | 351809 | 1335910 | 730 | | | | | | | | | | | △ | | | | | | | | | | 稲田孝司 1996 | 採集 |
| 330189 | 恩原７遺跡 | 苫田郡鏡野町上斎原字恩原 | 351823 | 1335919 | 730 | ○ | | | | | | | | | | | | | | | | | | | | 稲田孝司 1996 | 採集 |
| 330190 | 恩原８遺跡 | 苫田郡鏡野町上斎原字恩原 | 351854 | 1335838 | 750 | | | | | | | | | | | | | | | | | | | | | 稲田孝司 1996 | 採集 |
| 330191 | 恩原９遺跡 | 苫田郡鏡野町上斎原字恩原 | 351818 | 1335933 | 740 | | | | | | | | | | | | | | | | | | | | | 稲田孝司 1996 | 採集 |
| 330192 | 恩原１０遺跡 | 苫田郡鏡野町上斎原字恩原 | 351817 | 1335937 | 740 | | | | | | | | | | | | | | | | | | | | | 稲田孝司 1996 | 採集 |
| 330193 | 寺屋敷遺跡 | 苫田郡鏡野町下ノ郷字寺屋敷 | 351630 | 1335527 | 500 | | | | | | | | | | | | | | | | | | | | | 岡山県教委 2003e | 採集 |
| 330194 | 高屋Ｂ遺跡 | 真庭市高屋 | 350303 | 1334342 | 160 | | | | | | | | | | ○ | | | | | | | | | | | 岡山県教委 1981b | 発掘 |
| 330195 | 郡遺跡 | 真庭市鹿田字須之内 | 350001 | 1334346 | 130 | | | | | | | | | | | ○ | | | | | | | | | | 落合町教委 2004 | 発掘 |
| 330196 | 上の原Ａ遺跡 | 真庭市小童谷字湯川 | 351305 | 1334250 | 400 | | | | | | | | ○ | | | | | | | | | | | | | 岡山県教委 2003a | 採集 |
| 330197 | 田和Ｄ遺跡 | 真庭市小童谷字田和 | 351250 | 1334203 | 390 | | | | | | | | | | | | | | | | | | | | | 岡山県教委 2003a | 採集 |
| 330198 | ヒロダン・小坂向遺跡 | 真庭市見明戸 | 351103 | 1333958 | 490 | | | | | | | | | | | △ | | | | | | | | | | 岡山県教委 2003i | 発掘 |
| 330199 | 宇田遺跡 | 真庭市蒜山上長田字上中野 | 351744 | 1334218 | 460 | | | | | | | | | | | | | | | | | | | | | 岡山県教委 2003a | 採集 |
| 330200 | 竜頭遺跡 | 真庭市蒜山上長田字龍頭 | 351731 | 1334222 | 440 | | | | | ○ | | | | | | | | | | | | | | | | 鎌木義昌・小林博昭 1987/ 小林博昭 1987 | 発掘 |
| 330201 | 道目木遺跡 | 真庭市蒜山上長田字道目木 | 351734 | 1334234 | 450 | | | | | | | | | | | | | | | | | | | | | 白石純 1994 | 採集 |
| 330202 | 笹畝遺跡 第１地点 | 真庭市蒜山上長田字笹畝 | 351812 | 1334247 | 480 | ○ | | | | | | | | | | ○ | | | | | | | ○ | ○ | | 小林博昭 1987/1988/ 白石純・小野伸 1995 | 発掘 |
| 330203 | 笹畝遺跡 第２地点 | 真庭市蒜山上長田字笹畝 | 351801 | 1334235 | 460 | ○ | | | ○ | ○ | | | | | | ○ | ○ | | | | | | ○ | ○ | | 白石純 1988/1990/ 白石純・小林博昭 1998 | 発掘 |
| 330204 | 笹畝遺跡 第３地点 | 真庭市蒜山上長田字笹畝 | 351758 | 1334230 | 460 | | | | | | | | | | | | | | | | | | | | | 白石純 1994 | 採集 |
| 330205 | 戸谷遺跡 第１地点 Ⅱ～Ⅲ層 | 真庭市蒜山下長田字戸谷 | 351758 | 1334308 | 480 | ○ | | | | △ | | | | | | ○ | | | | | | | ○ | ○ | | 鎌木義昌・小林博昭 1986a/ 小林博昭 1987 | 発掘 |
| 330206 | 戸谷遺跡 第１地点 X 層 | 真庭市蒜山下長田字戸谷 | 351758 | 1334308 | 480 | ○ | ○ | ○ | | | | | | | | ○ | ○ | | ○ | | | | ○ | ○ | | 鎌木義昌・小林博昭 1986a/ 小林博昭 1987 | 発掘 |
| 330207 | 戸谷遺跡 第２地点 | 真庭市蒜山下長田字戸谷 | 351826 | 1334313 | 470 | ○ | | | | ○ | | | ○ | | | ○ | | | | | | | | | | 白石純 1983/ 鎌木義昌・小林博昭 1986a | 発掘 |
| 330208 | 戸谷遺跡 第４地点 X 層 | 真庭市蒜山下長田字戸谷 | 351809 | 1334325 | 450 | ○ | | ○ | | | ○ | | | | | ○ | | | | | | | ○ | ○ | | 鎌木義昌・小林博昭 1986a/ 小林博昭 1987 | 発掘 |
| 330209 | 戸谷遺跡 第４地点 最下層 | 真庭市蒜山下長田字戸谷 | 351809 | 1334325 | 450 | | | | | | | | | | | | | | | | ○ | | | | | 鎌木義昌・小林博昭 1986a/ 小林博昭 1987 | 発掘 |
| 330210 | 戸谷遺跡 第５地点 X 層 | 真庭市蒜山下長田字戸谷 | 351809 | 1334325 | 450 | ○ | | ○ | | | | | | | | ○ | | | | | | | ○ | ○ | | 鎌木義昌・小林博昭 1986a/ 小林博昭 1987 | 発掘 |
| 330211 | 戸谷遺跡 第５地点 礫層 | 真庭市蒜山下長田字戸谷 | 351809 | 1334325 | 450 | | | | | | | | | | | | | | | | ○ | | | | | 鎌木義昌・小林博昭 1986a | 発掘 |
| 330212 | 戸谷遺跡 第６地点 | 真庭市蒜山下長田字戸谷 | 351804 | 1334334 | 450 | | | | | | | | | | | | | | | | | | | | | 岡山県教委 2003a | 採集 |
| 330213 | 牧野遺跡 第１地点 | 真庭市蒜山下長田字牧野 | 351804 | 1334320 | 460 | | | | | | | | | | | | | | | | | | | | | 白石純 1984a | 採集 |
| 330214 | 牧野遺跡 第２地点 | 真庭市蒜山下長田字牧野 | 351807 | 1334318 | 460 | | | | | | | | | | | | | | | | | | | | | 岡山県教委 2003a | 採集 |
| 330215 | 牧野遺跡 第３地点 | 真庭市蒜山下長田字牧野 | 351807 | 1334322 | 460 | | | | | | ○ | | | | | △ | | | | | | | | | | 白石純 1983 | 採集 |
| 330216 | 牧野遺跡 第４地点 | 真庭市蒜山下長田字牧野 | 351807 | 1334324 | 455 | | | | | | | | ○ | | | | | | | | | | | | | 白石純 1984a/ 白石純・小野伸 1995 | 採集 |
| 330217 | 牧野遺跡 第５地点 | 真庭市蒜山下長田字牧野 | 351819 | 1334312 | 470 | ○ | | | | | | | | | | ○ | | | | | | | ○ | ○ | | 鎌木義昌・小林博昭 1986b/ 小林博昭 1987 | 発掘 |
| 330218 | 東遺跡 | 真庭市蒜山下長田字中野 | 351741 | 1334356 | 430 | | | | | | ○ | | ○ | ○ | | ○ | ○ | | ○ | | ○ | | ○ | △ | | 蒜山教育事務組合教委 2003 | 発掘 |
| 330219 | 東下遺跡 | 真庭市蒜山下長田字東 | 351802 | 1334407 | 440 | ○ | | | | | △ | | ○ | | | △ | | | | | | | | | | 岡山県教委 2003a | 採集 |
| 330220 | 上野遺跡 | 真庭市蒜山下長田字ウエノ | 351746 | 1334411 | 430 | | | | | | | | | | | | | | | | | | ○ | | | 岡山県教委 1995b | 発掘 |
| 330221 | 上野中遺跡 第１地点 | 真庭市蒜山下長田字ウエノ | 351735 | 1334409 | 420 | | | | | | | | | | | | | | | | | | | | | 白石純 1983 | 採集 |
| 330222 | 上野中遺跡 第２地点 | 真庭市蒜山下長田字ウエノ | 351740 | 1334415 | 450 | | | | | ○ | | | | | | | | | | | | | | | | 白石純 1994 | 採集 |
| 330223 | 原林遺跡 | 真庭市蒜山下長田字原林 | 351658 | 1334427 | 415 | | | | | | | | | | | | | | | | | | | | | 白石純 1994 | 採集 |
| 330224 | 水別遺跡 | 真庭市蒜山下長田字水別 | 351701 | 1334440 | 445 | | | | | | | | | | | | | | | | | | | | | 岡山県教委 1998b | 発掘 |
| 330225 | 柴畝遺跡 | 真庭市蒜山下見字柴畝 | 351622 | 1334312 | 430 | | | | | | | | | | | | | | | | | | | | | 岡山県教委 2003a | 採集 |
| 330226 | フコウ原遺跡 | 真庭市蒜山別所 | 351745 | 1334716 | 500 | ○ | | | | | | | | | | ○ | | | | | | | ○ | | | 白石純 1984b/ 稲田孝司 1990 | 発掘 |

| ID | 遺跡名 | 所在地 | 緯度 | 経度 | 標高 | ナイフ形石器 | 台形石器 | 斧形石器 | 剥片尖頭器 | 角錐状石器 | 槍先形尖頭器 | 両面調整石器 | 細石刃・細石核 | 神子柴型石斧 | 有茎尖頭器 | 掻器・削器 | 彫器 | 砥石 | 叩石 | 台石 | 礫器 | 草創期土器 | ブロック | 礫群・配石 | 炭化物集中 | 文献 | 調査歴 |
|---|---|---|---|---|---|---|---|---|---|---|---|---|---|---|---|---|---|---|---|---|---|---|---|---|---|---|---|
| 330227 | 小林河原遺跡 | 真庭市蒜山下和 | 351540 | 1334733 | 560 | | ○ | | | | | | | | | | | | | | | | ○ | | | 白石純 1985/ 小林博昭 1987 | 発掘 |
| 330228 | ニタ又仙遺跡 | 真庭市蒜山上福田字ニタ又仙 | 351859 | 1333647 | 580 | | | | | | | | | | | | | | | | | | | | | 岡山県教委 2003a | 採集 |
| 330229 | 中山西遺跡 | 真庭市蒜山西茅部字中山 | 351621 | 1333700 | 520 | ○ | | | | | | | | | | | | | | | | | ○ | | ○ | 岡山県教委 1995a | 発掘 |
| 330230 | 城山東遺跡 | 真庭市蒜山西茅部 | 351619 | 1333726 | 500 | ○ | | | | | | | | | | | | | | | | | ○ | | ○ | 岡山県教委 1995a | 発掘 |
| 330231 | 下郷原田代遺跡 第２地点 | 真庭市蒜山西茅部字下郷原 | 351546 | 1333830 | 530 | ○ | | ○ | | | | | | | | ○ | | | | | | | ○ | | ○ | 岡山県教委 1995a | 発掘 |
| 330232 | 才ヶ畝遺跡 | 真庭市蒜山西茅部字才ヶ畝 | 351613 | 1333837 | 480 | ○ | | | | | | | | | | | | | | | | | | | | 白石純 1983 | 採集 |
| 330233 | 野田原遺跡 | 真庭市蒜山西茅部字野田原 | 351624 | 1333825 | 480 | | | | | | | | | ○ | | | | | | | | | | | | 安川豊史 1987 | 採集 |
| 330234 | 粟住遺跡 | 真庭市蒜山東茅部 | 351521 | 1334106 | 490 | | | ○ | | | | | | | | | | | | | | | | | | 白石純 1994 | 採集 |
| 330235 | 北方 | 玉野市北方 | 343402 | 1340112 | 35 | | | | | | | | | | | | | | | | | | | | | 岡山県教委 2003c | 採集 |
| 330236 | 番田 | 玉野市番田 | 343002 | 1340134 | 31 | | | | | | | | | | | | | | | | | | | | | 岡山県教委 2003c | 採集 |
| 330237 | 戸尻鼻遺跡 | 玉野市胸上・石島・東戸尻 | 343023 | 1340115 | 20 | | | | | | | | | | | | | | | | | | | | | 岡山県教委 2003c | 採集 |
| 330238 | 胸上・石島 | 玉野市胸上・石島 | 343009 | 1340045 | 30 | | | | | | | | | | | | | | | | | | | | | 岡山県教委 2003c | 採集 |
| 330239 | 王子が岳遺跡 | 玉野市渋川 | 342736 | 1335315 | 180 | | | | | | | | | | | | | | | | | | | | | 岡山県教委 2003c | 採集 |
| 330240 | 宮田山遺跡 | 玉野市渋川 | 342715 | 1335430 | 95 | ○ | | | | ○ | ○ | | | | | ○ | | | | | | | | | | 岡山県教委 2003c | 採集 |
| 330241 | 宮山遺跡 | 玉野市日比 | 342713 | 1335507 | 100 | ○ | | | | | | | | | | | | | | | | | | | | 岡山県教委 2003c | 採集 |
| 330242 | 向日比遺跡 | 玉野市向日比 | 342723 | 1335625 | 30 | | | | | | | | | | | | | | | | | | | | | 岡山県教委 2003c | 採集 |
| 330243 | 高辺山遺跡 | 玉野市築港 | 342950 | 1335732 | 25 | | | | | | | | | | | | | | | | | | | | | 岡山県教委 2003c | 採集 |

## 参考文献


稲田孝司 ,1986, 中国地方旧石器文化の諸問題 , 岡山大学文学部紀要 7
稲田孝司 ,1989, 岡山県恩原遺跡 AT 直下層の石組炉と砂礫堆 , 日本考古学協会第 55 回総会研究発表要旨
稲田孝司 ,1990, 日本海南西沿岸地域の旧石器文化 , 第四紀研究 29-3
稲田孝司 ,1996, 恩原２遺跡（恩原遺跡発掘調査団）
稲田孝司 ,2002, 恩原１遺跡の概要 , 中国山地東部の旧石器文化－恩原１遺跡を中心として－
牛窓町史編纂委員会 ,1997, 牛窓町史資料編Ⅱ
岡田博・小嶋善邦・米田克彦 ,2002, 岡山県久米町宮尾遺跡出土のナイフ形石器について , 瑞浪戸内の考古学―平井勝氏追悼論文集―上巻
岡山県長船町教育委員会 ,1985, 西谷遺跡
岡山県長船町教育委員会 ,1997, 服部廃寺
岡山県教育委員会 ,1975a, 天神原遺跡 , 岡山県埋蔵文化財発掘調査報告 7
岡山県教育委員会 ,1975b, 宮尾遺跡 , 岡山県埋蔵文化財発掘調査報告 8
岡山県教育委員会 ,1975c, 領家遺跡 , 岡山県埋蔵文化財発掘調査報告 8
岡山県教育委員会 ,1979a, 岡山県埋蔵文化財報告 9
岡山県教育委員会 ,1979b, 岡山県埋蔵文化財発掘調査報告 32
岡山県教育委員会 ,1981a, 山陽自動車道建設に伴う発掘調査２（岡山県埋蔵文化財発掘調査報告 42）
岡山県教育委員会 ,1981b, 高屋Ｂ散布地 , 岡山県埋蔵文化財発掘調査報告 45
岡山県教育委員会 ,1983, 岡山県埋蔵文化財発掘調査報告 53
岡山県教育委員会 ,1988a, 熊山田散布地ほか（岡山県埋蔵文化財発掘調査報告 68）
岡山県教育委員会 ,1988b, 本州四国連絡橋陸上ルート建設に伴う発掘調査Ⅱ（岡山県埋蔵文化財発掘調査報告 71）
岡山県教育委員会 ,1993a, 山陽自動車道建設に伴う発掘調査５（岡山県埋蔵文化財発掘調査報告 81）
岡山県教育委員会 ,1993b, 山陽自動車道建設に伴う発掘調査６（岡山県埋蔵文化財発掘調査報告 82）
岡山県教育委員会 ,1994, 山陽自動車道建設に伴う発掘調査８（岡山県埋蔵文化財発掘調査報告 89）
岡山県教育委員会 ,1995a, 第２章　蒜山地域の調査 , 岡山県埋蔵文化財発掘調査報告 93
岡山県教育委員会 ,1995b, 下長田上野古墳群・上野遺跡（岡山県埋蔵文化財発掘調査報告 103）
岡山県教育委員会 ,1998a, 大田茶屋遺跡 , 岡山県埋蔵文化財発掘調査報告 129
岡山県教育委員会 ,1998b, 水別古墳群・水別遺跡（岡山県埋蔵文化財発掘調査報告 131）
岡山県教育委員会 ,2003a, 改定 岡山県遺跡地図（第２分冊　真庭地区）
岡山県教育委員会 ,2003b, 改訂 岡山県遺跡地図（第４分冊　井笠地区）
岡山県教育委員会 ,2003c, 改訂 岡山県遺跡地図（第５分冊　倉敷地区）
岡山県教育委員会 ,2003d, 改訂 岡山県遺跡地図〈第６分冊　岡山地区〉
岡山県教育委員会 ,2003e, 改定 岡山県遺跡地図（第７分冊　津山地区）
岡山県教育委員会 ,2003f, 改定 岡山県遺跡地図（第８分冊　勝英地区）
岡山県教育委員会 ,2003g, 改訂 岡山県遺跡地図（第９分冊　東備地区）
岡山県教育委員会 ,2003h, 岡山県埋蔵文化財報告 33
岡山県教育委員会 ,2003i, ヒロダン・小坂向遺跡 , 岡山県埋蔵文化財発掘調査報告 176
岡山市教育委員会 ,2003, 岡山市埋蔵文化財センター年報２
長船町市編纂委員会 ,1998, 長船町史資料編（上）考古・古代中世
落合町教育委員会 ,2004, 郡遺跡 , 落合町埋蔵文化財発掘調査報告 4
笠岡市教育委員会 ,1985, 片島分布調査報告書
笠岡市史編さん委員会 ,1983, 笠岡市史第１巻
鎌木義昌 ,1950, 岡山県郷内村前山の弥生式遺跡 , 吉備考古 80
鎌木義昌 ,1956, 岡山県鷲羽山遺跡調査略報 , 石器時代３
鎌木義昌・小林博昭 ,1985, 北京原人と同時代の原人が住んでいた !? －岡山県・蒜山原の発掘調査レポート , ゼビロス 4
鎌木義昌・小林博昭 ,1986a, 戸谷遺跡 , 岡山県史　考古資料
鎌木義昌・小林博昭 ,1986b, 岡山県牧野遺跡第５地点 , 日本考古学年報 37
鎌木義昌・小林博昭 ,1987, 岡山県北部の火山灰と石器群 , 日本考古学協会 1987 年度大会研究発表要旨
鎌木義昌・高橋護 ,1965, 瀬戸内海地方の先土器時代 , 日本の考古学Ⅰ
鴨方町史編纂委員会 ,1990, 鴨方町史本編
熊山町市編纂委員会 ,1994, 熊山町史通史編上巻
(財)倉敷考古館 ,1972, 倉敷の古代
倉敷市教育委員会 ,1999, 倉敷市遺跡地図（玉島地区）
倉敷市教育委員会 ,2001, 倉敷市遺跡地図（児島地区）
倉敷市教育委員会 ,2005, 倉敷市遺跡地図（倉敷・庄地区）
倉敷埋蔵文化財センター ,1995, 王子が岳南麓遺跡（倉敷市埋蔵文化財発掘調査報告第４集）
倉敷埋蔵文化財センター ,1996, 倉敷埋蔵文化財センター年報３
倉敷埋蔵文化財センター ,1997, 倉敷埋蔵文化財センター年報４
倉敷埋蔵文化財センター ,1999, 倉敷埋蔵文化財センター年報６
倉敷埋蔵文化財センター ,2002, 倉敷埋蔵文化財センター年報８
倉敷埋蔵文化財センター ,2005, 日畑廃寺（倉敷市埋蔵文化財発掘調査報告第 11 集）
小林博昭 ,1987, 蒜山原の火山灰と旧石器群 , 火山灰と考古学をめぐる諸問題
小林博昭 ,1988, 岡山県中国山地ソフトローム期における剝片生産技術の一側面 , 考古学と関連科学（鎌木義昌先生古稀記念論集）
金光町史編纂委員会 ,2003, 金光町史 本編
白石 ( 堀川 ) 純 ,1983, 蒜山高原採集の旧石器 , 岡山理科大学蒜山研究所研究報告 8
白石 ( 堀川 ) 純 ,1984a, 岡山県八束村上長田牧野遺跡第１・４地点採集の旧石器 , 岡山理科大学蒜山研究所研究報告 9
白石 ( 堀川 ) 純 ,1984b, 岡山県八束村中和村大原遺跡採集の旧石器 , 岡山理科大学蒜山研究所研究報告 9
白石 ( 堀川 ) 純 ,1984c, 岡山県八束村牧野遺跡第５地点及び東遺跡採集の旧石器 , 岡山理科大学蒜山研究所研究報告 10
白石 ( 堀川 ) 純 ,1985, 小林河原遺跡採集の台形様石器 , 岡山理科大学蒜山研究所研究報告 11
白石純 ,1988, 岡山県真庭郡八束村笹畝遺跡第２地点採集の旧石器 , 岡山理科大学蒜山研究所研究報告 14
白石純 ,1990, 岡山県真庭郡八束村笹畝遺跡第２地点及び東遺跡採集の旧石器 , 岡山理科大学蒜山研究所研究報告 16
白石純 ,1994, 蒜山高原採集の旧石器（Ⅰ）, 岡山理科大学自然科学研究所研究報告 20
白石純・小野伸 ,1995, 蒜山高原採集の旧石器（Ⅱ）, 岡山理科大学自然科学研究所研究報告 21
白石純・小野伸・小野勢 ,1997, 岡山市犬島採集の旧石器 , 古代吉備第 19 集
白石純・小野伸・坂田崇 ,1998, 岡山市米崎採集の旧石器 , 自然科学研究所研究報告第 24 号
白石純・小林博昭 ,1998, 蒜山原笹畝遺跡第２地点発掘調査概報 , 岡山理科大学自然科学研究所研究報告 23
白石純・小林博昭 ,2001, 蒜山原東遺跡の発掘調査 , 岡山理科大学自然科学研究所研究報告 26
総社市教育委員会 ,1997, 総社市埋蔵文化財調査年報７
総社市史編さん委員会 ,1987, 総社市史 考古資料編
高梁市教育委員会 ,1999, 陣山遺跡・本郷遺跡（高梁市埋蔵文化財発掘調査報告第２集）
町誌編纂委員会 ,1966, 寄島町誌
津山市教育委員会 ,1982, 押入西遺跡 , 津山市埋蔵文化財発掘調査報告
津山市教育委員会 ,1989, 崩レ塚遺跡 , 津山市埋蔵文化財発掘調査報告 28
津山市教育委員会 ,1990, 小原Ｂ・稲荷遺跡 , 津山市埋蔵文化財発掘調査報告 35
津山市教育委員会 ,1994a, 別所谷遺跡 , 津山市埋蔵文化財発掘調査報告 49
津山市教育委員会 ,1994b, 大開遺跡 , 津山市埋蔵文化財発掘調査報告 51
瀬崎町教育委員会 ,2001, 佐古谷遺跡（瀬崎町埋蔵文化財発掘調査報告１）
新谷俊典 ,2004, 東遺跡 , 発掘された日本列島 2004
新谷俊典・美甘隆夫 ,2004, 牧野遺跡４地点の細石刃文化期関連資料 , 岡山理科大学自然科学研究所研究報告 30
原田虎平 ,1931, 浅口郡史跡名勝天然記念物
備前市教育委員会 ,1974, 東備西播開発有料道路建設事業実施に伴う埋蔵文化財発掘調査報告
備前市教育委員会 ,1984, 亀井戸廃寺確認調査報告（備前市埋蔵文化財調査報告２）
蒜山教育事務組合教育委員会 ,2003, 東遺跡Ⅰ（蒜山文化財調査報告１）
藤原好二 ,1992, 倉敷市曽原西表採の細石核 , 古代吉備 14
藤原好二 ,1996a, 倉敷市内の有茎尖頭器 , 倉敷埋蔵文化財センター年報３
藤原好二 ,1996b, 岡山県南西部の旧石器 , 古代吉備 18
藤原好二 ,1998a, 荻野延治氏寄贈の資料 , 倉敷埋蔵文化財センター年報５
藤原好二 ,1998b, 平井政雄氏寄贈の資料 , 倉敷埋蔵文化財センター年報５
間壁葭子 ,1966, 高梁川下流域の無土器時代遺跡 , 倉敷考古館研究集報第２号
間壁葭子 ,1974, 岡山県浅口郡船穂町福島採集の矢柄研磨器 , 倉敷考古館研究集報第９号
光石鳴巳 ,2003, 中国地方における細石刃文化 , シンポジウム 日本の細石刃文化Ⅰ―日本列島における細石刃文化―
矢掛町史編纂委員会 ,1982, 矢掛町史本編
安川豊史 ,1985, 広高山遺跡採集の石器 , 西谷遺跡
安川豊史 ,1987, 岡山県川上村野田原出土の局部磨製石斧 , 古代吉備９
山本慶一 ,1969, 鷲羽山遺跡採集の石器と土器 , 倉敷考古館研究集報第６号
和気郡史刊行会 ,1981a, 和気郡史 通史編 上巻
和気郡史刊行会 ,1981b, 和気郡史 資料編 上巻

| ID | 遺跡名 | 所在地 | 緯度 | 経度 | 標高 | ナイフ形石器 | 台形石器 | 斧形石器 | 剥片尖頭器 | 角錐状石器 | 槍先形尖頭器 | 両面調整石器 | 細石刃・細石核 | 神子柴型石斧 | 有茎尖頭器 | 掻器・削器 | 彫器 | 礫石 | 叩石 | 台石 | 礫器 | 草創期土器 | ブロック | 礫群・配石 | 炭化物集中 | 文献 | 調査歴 |
|---|---|---|---|---|---|---|---|---|---|---|---|---|---|---|---|---|---|---|---|---|---|---|---|---|---|---|
| | **34　広島県** | | | | | | | | | | | | | | | | | | | | | | | | | |
| 340001 | 冠遺跡 A 地点 第Ⅲ・Ⅳ層 | 廿日市市大字吉和字伴蔵 | 342615 | 1320456 | 785 | ○ | | ○ | | | ○ | | | | | ○ | | | ○ | | | | ○ | | | 広島県教委・埋文C 1983 | 発掘 |
| 340002 | 冠遺跡 B 地点 第Ⅲ層 | 廿日市市大字吉和字伴蔵 | 342617 | 1320459 | 780 | ○ | | | | ○ | | | | | | ○ | ○ | | ○ | | | | ○ | | | 広島県教委・埋文C 1983 | 発掘 |
| 340003 | 冠遺跡 C 地点 第Ⅲ層 | 廿日市市大字吉和字伴蔵 | 342620 | 1320501 | 780 | ○ | ○ | | | ○ | | | ○ | | | ○ | ○ | | ○ | | | | ○ | | | 広島県教委・埋文C 1983/ 藤野 1981 | 発掘 |
| 340004 | 冠遺跡 D 地点 第Ⅰ・Ⅱ層 | 廿日市市大字吉和字伴蔵 | 342612 | 1320437 | 795 | ○ | | | | | ○ | | | | | ○ | | | ○ | | | | | | | 藤野次史 1992/ 広島県教委・埋文C 1998 | 発掘 |
| 340005 | 冠遺跡 D 地点 第Ⅲ層 | 廿日市市大字吉和字伴蔵 | 342612 | 1320437 | 795 | ○ | | | | ○ | | | | | | ○ | | | ○ | | | | ○ | ○ | ○ | 広島県埋文C 1989/ 藤野次史 1992 | 発掘 |
| 340006 | 冠遺跡 D 地点 第Ⅴ層 | 廿日市市大字吉和字伴蔵 | 342612 | 1320437 | 795 | ○ | ○ | | | | | | | | | ○ | ○ | | ○ | | ○ | | ○ | | | 広島県埋文C 1989/ 藤野次史 1992 | 発掘 |
| 340007 | 冠遺跡 第 3・5 地点 第Ⅲ層上部 | 廿日市市大字吉和字伴蔵 | 342606 | 1320436 | 825 | ○ | | | | | | | | | | ○ | | | | | | | ○ | | | 広島県教委 1992/ 広島県教委・埋文C 2001 | 発掘 |
| 340008 | 冠遺跡 第 3・5 地点 第Ⅲ層下部 | 廿日市市大字吉和字伴蔵 | 342606 | 1320436 | 825 | | | | | | | | | | | | | | | | | | ○ | | | 広島県教委・埋文C 1999/2000/2001 | 発掘 |
| 340009 | 冠遺跡 第 3・5 地点 第Ⅴ層 | 廿日市市大字吉和字伴蔵 | 342606 | 1320436 | 825 | ○ | ○ | | | | | | | | | ○ | | | | | | | ○ | | | 広島県教委 1992/ 広島県教委・埋文C 2001 | 発掘 |
| 340010 | 冠遺跡 第 3・5 地点（表面採集資料） | 廿日市市大字吉和字伴蔵 | 342606 | 1320436 | 825 | ○ | | | | | ○ | | | | | ○ | | | | | | | | | | 山崎信二 1976/ 藤野次史 1985/1998 | 採集 |
| 340011 | 冠遺跡 第 4 地点（表面採集資料） | 廿日市市大字吉和字伴蔵 | 342554 | 1320434 | 820 | | | ○ | | | ○ | | ○ | | | ○ | | | | | | | | | | 藤野次史 1985/1991/ 広島県教委 1995 | 採集 |
| 340012 | 冠遺跡 第 8 地点 第Ⅰ～Ⅲ層 | 廿日市市大字吉和字伴蔵 | 342613 | 1320446 | 790 | ○ | | | | | ○ | | | | | ○ | | | | | | | | | | 広島県教委・埋文C 1998 | 試掘 |
| 340013 | 冠遺跡 第 8 地点（表面採集資料） | 廿日市市大字吉和字伴蔵 | 342613 | 1320446 | 790 | ○ | | | | ○ | ○ | | | | | ○ | | | | | | | | | | 藤野次史 1985 | 採集 |
| 340014 | 冠遺跡 第 14 地点（表面採集資料） | 廿日市市大字吉和字伴蔵 | 342613 | 1320443 | 790 | ○ | | | | | ○ | | | | | | | | | | | | | | | 藤野次史 1985 | 採集 |
| 340015 | 冠遺跡 第 9 地点 第Ⅲ層 | 廿日市市大字吉和字伴蔵 | 342616 | 1320450 | 800 | ○ | | | | | | | | | | | | | | | | | | | | 広島県教委・埋文C 2001 | 試掘 |
| 340016 | 冠遺跡 第 9 地点（表面採集資料） | 廿日市市大字吉和字伴蔵 | 342616 | 1320450 | 800 | | | | | | ○ | | | | | | | | | | | | | | | 藤野次史 1985 | 採集 |
| 340017 | 冠遺跡 第 10 地点 第 1 文化層 | 廿日市市大字吉和字伴蔵 | 342613 | 1320451 | 790 | ○ | | | | | ○ | | | | | ○ | | | | | | | ○ | ○ | | 広島県教委・埋文C 1983 | 発掘 |
| 340018 | 冠遺跡 第 10 地点 第 2 文化層 | 廿日市市大字吉和字伴蔵 | 342613 | 1320451 | 790 | ○ | | | | | | | | | | | | | | | | | | | | 広島県教委・埋文C 1983 | 発掘 |
| 340019 | 冠遺跡 第 10 地点 第 3 文化層 | 廿日市市大字吉和字伴蔵 | 342613 | 1320451 | 790 | | | | | | | | | | | | | | | | | | | | | 広島県教委・埋文C 1983/1998 | 発掘 |
| 340020 | 冠遺跡 第 10 地点（表面採集資料） | 廿日市市大字吉和字伴蔵 | 342613 | 1320451 | 790 | ○ | | | | | ○ | | | | ○ | ○ | | | | | | | | | | 藤野次史 1985 | 採集 |
| 340021 | 冠遺跡 第 11 地点 第Ⅰ層 | 廿日市市大字吉和字伴蔵 | 342611 | 1320455 | 785 | | | | | | ○ | | | | | | | | | | | | | | | 広島県教委・埋文C 1983/1998 | 試掘 |
| 340022 | 冠遺跡 第 11 地点（表面採集資料） | 廿日市市大字吉和字伴蔵 | 342611 | 1320455 | 785 | | | | | | ○ | | | | | | | | | | | | | | | 藤野次史 1985 | 採集 |
| 340023 | 冠遺跡 第 12 地点（表面採集資料） | 廿日市市大字吉和字伴蔵 | 342602 | 1320500 | 790 | | | | | | △ | | | | | | | | | | | | | | | 藤野次史 1985 | 採集 |
| 340024 | 冠遺跡 第 15 地点 第Ⅲ層 | 廿日市市大字吉和字伴蔵 | 342602 | 1320441 | 815 | ○ | | | | | | | | | | | | | | | | | | | | 広島県教委・埋文C 2001 | 採集 |
| 340025 | 冠遺跡 第 15 地点（表面採集資料） | 廿日市市大字吉和字伴蔵 | 342602 | 1320441 | 815 | ○ | | | | ○ | ○ | | | | | ○ | | | | | | | | | | 藤野次史 1985 | 採集 |
| 340026 | 冠遺跡 第 12 グリッド 第Ⅲ～Ⅴ層 | 廿日市市大字吉和字伴蔵 | 342609 | 1320451 | 788 | ○ | | | | | | | | | | | | | | | | | ○ | | | 広島県教委・埋文C 1998 | 発掘 |
| 340027 | 冠遺跡 第 13 グリッド 第Ⅱ～Ⅲ層 | 廿日市市大字吉和字伴蔵 | 342607 | 1320442 | 788 | ○ | | | | | | | | | | | | | | | | | ○ | | | 広島県教委・埋文C 1998 | 発掘 |
| 340028 | 冠遺跡 第 17 グリッド 第Ⅰ層 | 廿日市市大字吉和字伴蔵 | 342605 | 1320455 | 783 | | | | | | | | | | | ○ | | | | | | | | | | 広島県教委・埋文C 1998 | 試掘 |
| 340029 | 冠遺跡 第 23 グリッド 第Ⅲ層 | 廿日市市大字吉和字伴蔵 | 342559 | 1320433 | 832 | | | | | | | | | | | | | | | | | | | | | 広島県教委・埋文C 1998 | 発掘 |
| 340030 | 冠遺跡 第 24 グリッド 第２期（第Ⅲ層） | 廿日市市大字吉和字伴蔵 | 342558 | 1320437 | 829 | ○ | | | | | | | | | | ○ | | | | | | | ○ | | | 広島県教委・埋文C 1998 | 発掘 |
| 340031 | 冠遺跡 第 28 グリッド 第Ⅲ～Ⅴ層 | 廿日市市大字吉和字伴蔵 | 342551 | 1320438 | 818 | | | | | | ○ | | | | | | | | | | | | | | | 広島県教委・埋文C 1998 | 試掘 |
| 340032 | 冠遺跡 ラジコン飛行場（表面採集資料） | 廿日市市大字吉和字伴蔵 | 342551 | 1320440 | 835 | ○ | | | | | | | | | | | | | | | | | | | | 広島県教委 1994/ 広島県教委 1995 | 採集 |
| 340033 | 頓原遺跡 第 1 地点 | 廿日市市大字吉和字頓原 | 342718 | 1320553 | 735 | ○ | | | | ○ | | | | | | | | | | | | | | | | 広島県教委 1983c | 発掘 |
| 340034 | お鉢山遺跡 A 地点 | 廿日市市大字飯山字針山 | 342400 | 1320437 | 740 | | | | | | | | | | | | | | | | | | | | | 藤野次史 1994 | 採集 |
| 340035 | 神宮原遺跡 | 廿日市市大字津田字神宮原 | 342201 | 1321046 | 300 | ○ | | | | | | | | ○ | | △ | | | ○ | | ○ | | | | | 藤野次史 1991 | 採集 |
| 340036 | 法殿平遺跡 | 廿日市市河津原専念寺 | 342134 | 1321228 | 290 | | | | | | ○ | | | | ○ | △ | | | | | | | | | | 河瀬正利・藤野次史 1984/ 藤野次史 1989a | 採集 |
| 340037 | 速谷神社境内遺跡 | 廿日市市上平良 | 342132 | 1321827 | 80 | | | | | | ○ | | | | | | | | | | | | | | | 河瀬正利 1988/ 廿日市市 1997 | 採集 |
| 340038 | 岡ノ段 A 地点遺跡 | 山県郡北広島町岡ノ段 | 344536 | 1322903 | 398 | | | | | | ○ | | | | ○ | | | | | | | | | | | 葉杖哲也 1993 | 発掘 |
| 340039 | 歳ノ神遺跡群 SK4-18 周辺 | 山県郡北広島町大字南方 | 344007 | 1323241 | 299 | ○ | | | | | | | | | | | | | | | | | | | | 広島県埋文C 1986/ 藤野次史 2002 | 発掘 |
| 340040 | 地宗寺遺跡 Ⅵ層 | 山県郡北広島町大字新庄 | 344531 | 1322947 | 391 | ○ | | | | | | | | | | ○ | | | ○ | ○ | ○ | | ○ | ○ | | 広島県教委・埋文C 1982 | 発掘 |
| 340041 | 樽床遺跡群 駄原 | 山県郡北広島町東八幡原駄原 | 344211 | 1321034 | 808 | ○ | | | | | | | | | | | | | | | | | | | | 芸北町教委 1986 | 採集 |
| 340042 | 樽床遺跡群 C 地点 | 山県郡北広島町東八幡原城代 | 344046 | 1321015 | 796 | ○ | | | | | | | ○ | | | | ○ | | | | | | | | | 芸北町教委 1986/ 三枝健二 2007a | 採集 |
| 340043 | 樽床遺跡群 N 地点 | 山県郡北広島町東八幡原長原 | 344020 | 1321017 | 749 | ○ | | | | | | | ○ | | | | | | | | | | | | | 芸北町教委 1986 | 採集 |
| 340044 | 樽床遺跡群 G 地点 | 山県郡北広島町東八幡原長原 | 344007 | 1321018 | 749 | ○ | | | | | | | ○ | | | ○ | | | | | | | | | | 芸北町教委 1986/ 三枝健二 2007a | 採集 |
| 340045 | 樽床遺跡群 M 地点 | 山県郡北広島町東八幡原城山 | 343941 | 1321028 | 749 | ○ | | | | | | | | | | | | | | | | | | | | 芸北町教委 1986 | 採集 |
| 340046 | 樽床遺跡群 W 地点 | 山県郡北広島町西八幡原長谷 | 343957 | 1321015 | 749 | | | | | | | | | | | | | | | | | | | | | 芸北町教委 1986 | 採集 |
| 340047 | 樽床遺跡群 H 地点 | 山県郡北広島町東八幡原後原 | 344225 | 1321122 | 803 | | | | | | | | | | | | | | | | | | | | | 芸北町教委 1986 | 採集 |
| 340048 | 下室浜遺跡 A 地点 | 佐伯郡宮島町 | 341657 | 1321712 | 0 | ○ | | | | | | | | | | | | | | | | | | | | 荒木亮司・三枝健二 2005 | 採集 |
| 340049 | 下沖 5 号遺跡 | 広島市佐伯区五日市町大字石内 | 342415 | 1322221 | 35 | ○ | | | | | | | | | | | | | | | | | | | | 広島市教委 1988 | 発掘 |
| 340050 | 倉重 2 号遺跡 | 広島市佐伯区五日市町大字倉重字城録 | 342323 | 1322030 | 115 | | | | | ○ | | | | | | | | | | | | | | | | 広島県埋文C 1987 | 発掘 |
| 340051 | 円明寺遺跡 | 広島市佐伯区三宅五丁目 | 342231 | 1322033 | 50 | | | | | | | | | | ○ | | | | | | | | | | | 広島県教委 1971 | 採集 |
| 340052 | 千同遺跡 | 広島市佐伯区五日市町千同 | | | 50 | | | | | | | | | | ○ | | | | | | | | | | | 脇坂光彦・小都隆 1986 | 採集 |
| 340053 | 高井遺跡 | 広島市佐伯区八幡東四丁目 | 342339 | 1322204 | 30 | | | | | | | | | | ○ | | | | | | | | | | | 島立桂・高橋彰子ほか 1986 | 採集 |
| 340054 | 中本遺跡 | 広島市安佐南区佐東町八木 | | | 20 | | | | | | | | | | ○ | | | | | | | | | | | 河瀬正利 1979 | 採集 |
| 340055 | 下岡田遺跡 | 安芸郡府中町城ヶ丘 | 342409 | 1323026 | 15 | ○ | | | | | | | | | | | | | | | | | | | | 荒木亮司・三枝健二 2005 | 発掘 |
| 340056 | 道上遺跡 | 安芸郡熊野町萩原 | 342007 | 1323543 | 235 | | | | | | | | ○ | | | | | | | | | | | | | 藤野次史 1997 | 採集 |
| 340057 | ハゲイ原遺跡 | 安芸郡熊野町呉地 | 341858 | 1323612 | 350 | | | | | | | | | | ○ | | | | | | | | | | | 河瀬正利 1984/ 脇坂光彦・小都隆 1986 | 採集 |
| 340058 | 才の神遺跡 | 安芸郡熊野町呉地 | | | | | | | | | | | | | ○ | | | | | | | | | | | 河瀬正利 1984/ 脇坂光彦・小都隆 1986 | 採集 |
| 340059 | 畦地遺跡 | 安芸郡熊野町初神 | 342122 | 1323540 | 240 | | | | | | ○ | | | | | | | | | | | | | | | 河瀬正利 1984/ 脇坂光彦・小都隆 1986 | 採集 |
| 340060 | 東深原遺跡 | 安芸郡熊野町新宮 | 342112 | 1323625 | 230 | | | | | | | | | ○ | | | | | | | | | | | | 藤野次史 1991 | 採集 |
| 340061 | 仲間が原遺跡 | 呉市焼山中央三丁目 | 341729 | 1323348 | 210 | | | | | | | | | | ○ | | | | | | | | | | | 古瀬清秀 2002 | 採集 |
| 340062 | 泉遺跡 | 呉市焼山北三丁目 | 341836 | 1323339 | 200 | | | | | | | | | | ○ | | | | | | | | | | | 脇坂光彦・小都隆 1986/ 古瀬清秀 2002 | 採集 |
| 340063 | 野間園遺跡 | 呉市焼山町野間園 | | | | | | | | | | | | | ○ | | | | | | | | | | | 脇坂光彦・小都隆 1986/ 古瀬清秀 2002 | 採集 |
| 340064 | 西ガガラ遺跡 第 1 地点 第 1 ｂ期 | 東広島市鏡山２丁目 | 342349 | 1324303 | 224 | ○ | ○ | ○ | | | | | | | | ○ | | | | | | | ○ | | ○ | 藤野次史・中村真理 2004a | 発掘 |
| 340065 | 西ガガラ遺跡 第 1 地点 第２期 | 東広島市鏡山２丁目 | 342349 | 1324303 | 222 | ○ | | | | | | | | | | ○ | | | | | | | ○ | ○ | ○ | 藤野次史・中村真理 2004a | 発掘 |
| 340066 | 西ガガラ遺跡 第 1 地点 第３期 | 東広島市鏡山２丁目 | 342349 | 1324303 | 223 | ○ | | | | | | | | | | ○ | | | | | | | | | | 藤野次史・中村真理 2004a | 発掘 |
| 340067 | 西ガガラ遺跡 第 1 地点 | 東広島市鏡山２丁目 | 342349 | 1324303 | 223 | | | | | | | | | | ○ | | | | | | | | | | | 藤野次史・中村真理 2004a | 発掘 |
| 340068 | 西ガガラ遺跡 第２地点 第１ａ期 | 東広島市鏡山２丁目 | 342347 | 1324307 | 220 | ○ | ○ | ○ | | | | | | | | | | | | | | | ○ | ○ | ○ | 藤野次史・中村真理 2004b | 発掘 |
| 340069 | 西ガガラ遺跡 第２地点 第２期 | 東広島市鏡山２丁目 | 342347 | 1324307 | 223 | ○ | ○ | ○ | | | | | | | | ○ | | | | | | | ○ | ○ | ○ | 藤野次史・中村真理 2004b | 発掘 |
| 340070 | 西ガガラ遺跡 第２地点 第３期 | 東広島市鏡山２丁目 | 342347 | 1324307 | 218 | ○ | | | | ○ | | | | | | ○ | ○ | | ○ | | | | ○ | | ○ | 藤野次史・中村真理 2004b | 発掘 |
| 340071 | 西ガガラ遺跡 第３地点 | 東広島市鏡山２丁目 | 342347 | 1324310 | 225 | ○ | | | | | | | | | | ○ | | | | | | | | | | 藤野次史・増田直人 2002 | 発掘 |
| 340072 | 西ガガラ遺跡 第４地点 | 東広島市鏡山２丁目 | 342355 | 1324300 | 235 | | | | | | | | | | | | | | | | | | | | | 藤野次史・増田直人 2004 | 発掘 |
| 340073 | 鴻の巣遺跡 | 東広島市鏡山１丁目 | 342409 | 1324240 | 230 | ○ | ○ | ○ | | | | | | | | ○ | | ○ | | | | | ○ | | ○ | 藤野次史・槙林啓介 2007a | 発掘 |
| 340074 | 山中遺跡 | 東広島市鏡山２丁目 | 342417 | 1324303 | 246 | | | | | | | | | | | | | ○ | | | | | | | | 藤野次史 1986b | 発掘 |
| 340075 | 山中池南遺跡 第２地点 | 東広島市鏡山２丁目 | 342410 | 1324304 | 235 | ○ | ○ | | | | | | | | | ○ | | | | | | | | | | 藤野次史・槙林啓介 2005 | 発掘 |
| 340076 | ぶどう池南遺跡 第２地点 | 東広島市鏡山１丁目 | 342352 | 1324246 | 217 | | | | | | | | | | | | | | | | | | | | | 藤野次史 1997a/ 藤野次史・槙林啓介 2007b | 発掘 |
| 340077 | 新池遺跡 | 東広島市鏡山１丁目 | 342348 | 1324254 | 216 | | | | | | | | | | | | | | | | | | | | | 藤野次史 1990 | 発掘 |
| 340078 | 平木池遺跡 | 東広島市鏡山１丁目３番１号～２号 | 342411 | 1324253 | 227 | | | | | | ○ | | | | | | | | | | | | | | | 植田千佳穂編 1982 | 発掘 |
| 340079 | 後遺跡 | 東広島市西条町助実字後 | 342520 | 1324534 | 220 | | | | | | | | | | | ○ | | | | | | | | | | 藤野次史 2004 | 採集 |
| 340080 | 中尾遺跡 | 東広島市西条町助実字中尾 | 342504 | 1324534 | 220 | | | | | | | | | | | | | | | | | | | | | | 採集 |
| 340081 | 五楽遺跡 | 東広島市西条町西条 | 342635 | 1324436 | 260 | | | | | | | | | | | | | | | | | | | | | 三枝健二 1988a | 採集 |
| 340082 | 溝口２号遺跡 | 東広島市高屋町溝口 | 342608 | 1324818 | 220 | ○ | | | | | | | | | | | | | | | | | | | | | 発掘 |
| 340083 | 上三永遺跡 | 東広島市西条町上三永 | | | | | | | | | ○ | | | | | | | | | | | | | | | 脇坂光彦・小都隆 1986 | 採集 |
| 340084 | 新幹線東広島駅周辺 | 東広島市西条町下三永字新開 | 342312 | 1324520 | 220 | | | | | | | | | | | | | | | | | | | | | 三枝健二 1992b | 発掘 |
| 340085 | 三ッ城古墳墳丘下 | 東広島市西条町御薗宇字清水奥山 | 342458 | 1324402 | 235 | | | | | | | | | | | | | | | | | | | | | 三枝健二 1993 | 発掘 |
| 340086 | 奥田大池遺跡 | 東広島市西条町御薗宇 | 342425 | 1324346 | 220 | | | | | | | | | | | | | | | | | | | | | | 採集 |
| 340087 | 乙法原遺跡 | 東広島市八本松町原 | 342355 | 1324225 | 220 | △ | | | | | | | | | | | | | | | | | | | | 藤野次史 2004 | 採集 |
| 340088 | 小関遺跡 | 東広島市八本松町原字小関 | 342348 | 1324035 | 230 | | | | | | | | | | | | | | | | | | | | | 吉井宣子 1997 | 採集 |
| 340089 | 七つ池遺跡 A 地点 | 東広島市八本松南６丁目 | 342603 | 1324136 | 240 | ○ | | | | | | | | | | | | | | | | | | | | 藤野次史 2004 | 採集 |
| 340090 | 七つ池遺跡 C 地点 | 東広島市八本松南６丁目 | 342604 | 1324140 | 240 | | | | | | | | | | | ○ | | | | | | | | | | 藤野次史 2005 | 採集 |

| ID | 遺跡名 | 所在地 | 緯度 | 経度 | 標高 | ナイフ形石器 | 台形石器 | 斧形石器 | 剥片尖頭器 | 角錐状石器 | 槍先形尖頭器 | 両面調整石器 | 細石刃・細石核 | 神子柴型石斧 | 有茎尖頭器 | 掻器・削器 | 彫器 | 砥石 | 叩石 | 台石 | 礫石器 | 草創期土器 | ブロック | 礫群・配石 | 炭化物集中 | 文献 | 調査歴 |
|---|---|---|---|---|---|---|---|---|---|---|---|---|---|---|---|---|---|---|---|---|---|---|---|---|---|---|
| 340091 | 阿原遺跡 | 東広島市志和町志和東 | | | 300 | | | | | | | | | | ○ | | | | | | | | | | | 小都隆 1975 | 採集 |
| 340092 | 豊栄池遺跡 A 地点 | 安芸高田市向原町坂字大荒田山 | 343656 | 1324734 | 510 | | | | | | | | | | | | | | | | | | | | | | 採集 |
| 340093 | 豊栄池遺跡 E 地点 | 安芸高田市向原町坂字大荒田山 | 343649 | 1324724 | 510 | ○ | ○ | | | | | | | | | ○ | | | | | | | | | | | 採集 |
| 340094 | 中組遺跡 浮布降下軽石層上面 | 庄原市西城町三坂字中組 | 350245 | 1331133 | 700 | | | | | | | | | | | | | | | | | | | | | 三枝健二 1992b | 採集 |
| 340095 | 大原１号遺跡 | 庄原市本村町吉備谷 | 345120 | 1330556 | 420 | ○ | | | | | | | | | | | | | | | | | | | | 三枝健二 1995 | 発掘 |
| 340096 | 徳市遺跡 | 三次市吉舎町徳市 | 343938 | 1325802 | 300 | ○ | | | | | | | | | | | | | | | | | | | | 三枝健二 1982 | 発掘 |
| 340097 | 油免遺跡 | 三次市三良坂町大字灰塚字湯免 | 344627 | 1325949 | 221 | ○ | | | | | | | | | | | | | | | | | | | | 広島県埋文C 2003/ 三枝健二 2005 | 発掘 |
| 340098 | 宮風呂遺跡 | 三次市三良坂町大字田利字宮風呂 | 344714 | 1325731 | 210 | ○ | | | | | | | | | | | | | | | | | | | | 広島県埋文C 2003/ 三枝健二 1995b/2005 | 発掘 |
| 340099 | 寺川古墳 | 三次市三若町 | 344245 | 1325329 | 299 | | | | | | | | | | | | | | | | | | | | | 広島県埋文C 2003/ 三枝健二 1995b/2005 | 発掘 |
| 340100 | 塩野裏遺跡 | 三次市三良坂町塩野裏 | 344532 | 1325759 | 250 | ○ | | | | | | | | | | | | | | | | | | | | 広島県埋文C 1982 | 発掘 |
| 340101 | 塩町遺跡 | 三次市大田幸町 | 344615 | 1325454 | 200 | | | | | ○ | | | | | | | | | | | | | | | | 広島県埋文C 1982 | 発掘 |
| 340102 | 下山遺跡 | 三次市四拾貫町字下山 | 344801 | 1325320 | 190 | ○ | | | | | | | | | | | | | | | | | | | | 広島県埋文C 1980 | 発掘 |
| 340103 | 宗助池遺跡 | 三次市南畑敷町宗祐池 | 344729 | 1325245 | 180 | | | | | | | | | | | | | | | | | | | | | 妹尾周三 1982/ 三枝健二 2005 | 発掘 |
| 340104 | 松ヶ迫遺跡群 A 地点 | 三次市東酒屋町 | 344727 | 1325258 | 200 | ○ | | | | | | | | | | | | | | | | | | | | 三枝健二 1988b/2005 | 発掘 |
| 340105 | 松ヶ迫遺跡群 B 地点 | 三次市東酒屋町 | 344722 | 1325251 | 200 | | | | | | | | | | | | | | | | | | | | | 三枝健二 1988b/2005 | 発掘 |
| 340106 | 岡竹遺跡 | 三次市十日市南 | 344800 | 1325134 | 180 | | | | | | | | | | | ○ | | | | | | | | | | 三次市 2004/ 三枝健二 2005 | 発掘 |
| 340107 | 下本谷遺跡 郡衙地点 | 三次市西酒屋善法寺 | 344724 | 1325146 | 215 | | | | | | | | | | | | | | | | | | | | | 広島県教委 1980 | 発掘 |
| 340108 | 下本谷遺跡 郡衙政庁地点 | 三次市西酒屋善法寺 | 344721 | 1325145 | 213 | | | | | | | | | | ○ | | | | | | | | | | | 滝谷章・山県元（編） 1975 | 発掘 |
| 340109 | 下本谷遺跡 配水地地点 4 層 | 三次市西酒屋善法寺 | 344730 | 1325141 | 222 | | | | | | | | | | | | | | | | | ○ | | | | | 発掘 |
| 340110 | 下本谷遺跡 北地点 4 層 | 三次市西酒屋善法寺 | 344734 | 1325144 | 226 | | ○ | | | | | | | | | | | | | | | ○ | | | | 広島県教委 1983・1984/ 三次市 2004 | 発掘 |
| 340111 | 酒屋高塚古墳 | 三次市西酒屋町 | 344726 | 1325058 | 220 | ○ | | | | | | | | | | | | | | | | | | | | 広島県教委 1983 | 発掘 |
| 340112 | 郡山大通院谷遺跡 | 安芸高田市吉田町吉田 | 344221 | 1324214 | 232 | | | | | ○ | | | | | ○ | | | | | | | | | | | 吉田町地域振興事業団 2003 | 発掘 |
| 340113 | 佐田谷遺跡 下層文化層 | 庄原市高町佐田谷 | 345207 | 1330301 | 300 | | | | | | | | | | | | | | | | | | | | | 広島県埋文C 1987 | 発掘 |
| 340114 | 大原２号遺跡 | 庄原市本村町吉備谷大原平 | 345144 | 1330615 | 406 | ○ | | | | | | | | | | | | | | | | | | | | 広島県教委 1978/ 三枝健二 1995 | 発掘 |
| 340115 | 小和田遺跡 | 庄原市新庄町小和田 | 345109 | 1330141 | 290 | ○ | | | | | ○ | | | | | | | | | | | | | | | 桑原隆博・佐々木直彦 1982 | 発掘 |
| 340116 | 割谷遺跡 | 庄原市掛田町割谷 | 345223 | 1325945 | 275 | | | | | | ○ | | | | | | | | | | | | | | | 庄原市教委 2002 | 発掘 |
| 340117 | 和田原Ｄ地点遺跡 | 庄原市新庄町和田原 | 345218 | 1325955 | 300 | | | | | | | | | | ○ | ○ | | | | | | | | | | 簡易保険福祉事業団・庄原市教委ほか 1999 | 発掘 |
| 340118 | 帝釈馬渡岩陰遺跡 第５層 | 庄原市東城町帝釈始終 | 345310 | 1331116 | 450 | | | | | | | | | | | | | | | | | | | | | 潮見浩 1964/1965/1976/ 藤野次史 1995 | 発掘 |
| 340119 | 帝釈馬渡岩陰遺跡 第４層 | 庄原市東城町帝釈始終 | 345310 | 1331116 | 450 | | | | | | ○ | | | | ○ | | | | | | | ○ | | | | 潮見浩 1964/1965/1976 | 発掘 |
| 340120 | 帝釈牛川岩陰遺跡 | 庄原市東城町戸宇 | 345337 | 1331537 | 325 | | | | | | | | | | ○ | | | | | | | | | | | 川越俊一・乗安和二三 1976 | 発掘 |
| 340122 | 筋原垣内遺跡 | 三原市久井町筋原大字沖田 | 343245 | 1330320 | 245 | ○ | | | | | | | | | | | | | | | | | | | | 内藤久雄 1995 | 発掘 |
| 340123 | 情島遺跡 | 呉市阿賀町情島 | 340930 | 1323425 | 88 | ○ | | | | △ | | | ○ | | | ○ | | | | | | | | | | 敦賀啓一郎 2001/ 古瀬清秀 2002 | 採集 |
| 340124 | 大巻平遺跡 | 呉市蒲刈町大浦字大巻平 | 340950 | 1324455 | 45 | ○ | | | | | | | | | | | | | | | | | | | | 竹広文明 2000 | 採集 |
| 340125 | 沖浦遺跡 | 呉市蒲刈町大浦字沖浦 | 340950 | 1324440 | 0 | ○ | | | | | | | | | | | | | | | | | | | | 竹広文明 2000 | 採集 |
| 340126 | 宿祢島遺跡 | 三原市鷺浦町宿祢島 | 342202 | 1330706 | 20 | | | | | | | | | | | ○ | | | | | | | | | | 福井万千 1977/ 三枝健二 1993 | 採集 |
| 340127 | 古神宮寺遺跡 | 尾道市向島町乙 | 342346 | 1331208 | 65 | | | | | | | | | | ○ | | | | | | | | | | | 福井万千 1988 | 採集 |
| 340128 | 大門貝塚 | 福山市大門町津之下 | 343009 | 1332559 | 15 | | | | | | | | | | ○ | | | | | | | | | | | 村上正名 1963 | 採集 |
| 340129 | 備後国分寺 | 深安郡神辺町下御領 | 343350 | 1332328 | 15 | | | | | | | | | | ○ | | | | | | | | | | | 小都隆 1976 | 採集 |
| 340130 | 宮脇遺跡 | 福山市新市町常 | 343608 | 1331537 | 80 | | | | | | | | | △ | | ○ | | | | | | | | | | 藤野次史 1989a/ 三枝健二 2003 | 発掘 |
| 340131 | 亀山遺跡 | 深安郡神辺町大字道上 | 343324 | 1332145 | 30 | ○ | | | | | | | | | | | | | | | | | | | | 三枝健二 1985 | 発掘 |
| 340132 | 壬生西谷遺跡 | 山県郡北広島町壬生 | 344108 | 1323245 | 315 | | | | | | | | | | | | | | | | | | | | | 藤田広幸（編） 1989 | 発掘 |
| 340133 | 刈屋形遺跡 B 地点 | 山県郡芸北町刈屋形 | 344536 | 1321642 | 550 | ○ | ○ | | | | | | | | | ○ | | | | | | | | | | 三枝健二 2007a | 採集 |

## 参考文献


荒木亮司・三枝健二 ,2005, 宮島町下室浜遺跡のナイフ形石器 , 広島県立歴史民俗資料館研究紀要 5

稲村秀介 ,2006, 広島県北部の旧石器資料 , 第 23 回中・四国旧石器文化談話会発表要旨・資料集「広島県における旧石器文化の様相」

植田千佳穂 編 ,1982, 平木池遺跡

沖憲明 ,2006, 冠遺跡群ＡＴ下位石器群について－広島県西北部における旧石器時代石器群について－ , 第 23 回中・四国旧石器文化談話会発表要旨・資料集「広島県における旧石器文化の様相」

小都隆 ,1975, 東広島市志和町阿原出土の有舌尖頭器 , 芸備 3

小都隆 ,1976, 備後国分寺採集の有舌尖頭器 , 草戸千軒 39

川越俊一・乗安和二三 ,1976, 帝釈峡遺跡群

河瀬正利 ,1979, 歴史のあけぼの , 高陽町史

河瀬正利 ,1984, 熊野町の遺跡と遺物 , 熊野の歴史 2

河瀬正利 ,1988, 原始・古代の廿日市 , 廿日市町史 通史編（上）

河瀬正利・島立桂・竹広文明・藤野次史・吉井宣子 ,1988, 西ガガラ遺跡の調査 , 広島大学統合移転地埋蔵文化財発掘調査年報Ⅵ

河瀬正利・藤野次史 ,1984, まとめ , 広島大学統合移転地埋蔵文化財発掘調査年報Ⅲ

簡易保険福祉事業団・庄原市教育委員会・(財)広島県埋蔵文化財調査センター ,1999, 和田原Ｄ地点遺跡発掘調査報告書

桑原隆博・佐々木直彦 ,1982, 小和田遺跡 , 西山・小和田・永宗

芸北町教育委員会 ,1986, 樽床遺跡群の研究

近藤正 ,1955, 島の遺跡 , 芸備文化 1

三枝健二 ,1982, 吉舎町徳市遺跡出土のナイフ形石器 , みよし風土記の丘 8

三枝健二 ,1985, 亀山遺跡採集のナイフ形石器 , 旧石器考古学 30

三枝健二 ,1988a, 東広島市西条町採集の石器 , 芸備第 19 集

三枝健二 ,1988b, 松ヶ迫遺跡群の流紋岩製石器について , 旧石器考古学 36

三枝健二 ,1992a, 道後山採集の旧石器時代資料について , 芸備 21

三枝健二 ,1992b, 東広島市内出土の石器資料 , 芸備 22

三枝健二 ,1993, 宿称遺跡資料の再検討から , 遺跡 34

三枝健二 ,1995a, 石を読む , みよし風土記の丘　52

三枝健二 ,1995b, いわゆる「石器資料」について , 研究輯録Ⅴ

三枝健二 ,2003, 宮脇遺跡出土の「細石器」について , 利根川 24・25

三枝健二 ,2005, 三次盆地の地形と地質－旧石器時代－ , 広島県立歴史民俗資料館研究紀要 5

三枝健二 ,2006, 広島県三次盆地の旧石器文化 , 第 23 回中・四国旧石器文化談話会発表要旨・資料集「広島県における旧石器文化の様相」

三枝健二 ,2007a, 平成 18 年テーマ研究に伴う県内旧石器関係資料報告 , 広島県立歴史民俗資料館研究紀要第 6 集

三枝健二（三次旧石器文化研究会）,2007b, 下本谷遺跡の基礎的研究

潮見浩 ,1964, 帝釈馬渡岩陰遺跡の調査（第一次・第二次）, 帝釈峡遺跡群の調査研究 1

潮見浩 ,1965, 帝釈馬渡岩陰遺跡の第三次調査 , 帝釈峡遺跡群の調査研究 2

庄原市教育委員会 ,2002, 割谷遺跡

第 23 回中・四国旧石器文化談話会実行委員会 ,2006, 広島県内出土旧石器時代・縄文時代草創期石器集成 , 第 23 回中・四国旧石器文化談話会発表要旨・資料集「広島県における旧石器文化の様相」

滝谷章・山県元 編 ,1975, 下本谷遺跡－推定備後国三次郡衙跡の発掘調査 -

田口稔 編 ,1959, 呉市史第 2 巻

竹広文明 ,1997, 広島県吉和村冠高原採集の細石核 , 第 14 回中・四国旧石器文化談話会発表要旨

竹広文明 ,2000, 旧石器時代―蒲刈に初めて足跡を残した人々― , 蒲刈町誌通史編

敦賀啓一郎 ,2001, 広島県呉市情島採集の旧石器 , 第 18 回中・四国旧石器文化談話会発表資料集

戸田正勝・三枝健二 ,2009, 広島県北東部における後期旧石器時代初頭の石器文化について－下本谷遺跡範囲確認調査資料の再検討から－ , 広島県立歴史民俗資料館研究紀要第 7 集

豊元国・桑田五郎 ,1949 ～ 1950, 備後宮脇石器時代について－特に細石核・押型文土器の図解を中心として－ , 吉備考古 78・79・80

内藤久雄 ,1995, 筋原垣内遺跡 , 久井町文化財調査報告書

西井亨 ,2006, 広島県南部の旧石器資料 , 第 23 回中・四国旧石器文化談話会発表要旨・資料集「広島県における旧石器文化の様相」

葉杖哲也 ,1993, 岡の段Ａ地点遺跡 , 中国横断自動車道建設に伴う埋蔵文化財発掘調査報告（Ⅲ）

廿日市市 ,1997, 人々の暮らしの始まり , 図説 廿日市の歴史

広島県教育委員会 ,1978, 中国縦貫自動車道建設に伴う埋蔵文化財発掘調査報告書（１）

広島県教育委員会 ,1980, 下本谷遺跡発掘調査概報

広島県教育委員会 ,1981, 下本谷遺跡第２次発掘調査概報

広島県教育委員会 ,1983a, 下本谷遺跡第４次発掘調査概報

広島県教育委員会 ,1983b, 酒屋高塚古墳

広島県教育委員会 ,1983c, 中国縦貫自動車道建設に伴う埋蔵文化財発掘調査報告

広島県教育委員会 ,1992, 冠遺跡群Ⅰ－ 1991 年度の調査－

広島県教育委員会 ,1993, 冠遺跡群Ⅱ－ 1992 年度の調査－

広島県教育委員会 ,1994, 冠遺跡群Ⅲ－ 1993 年度の調査－

広島県教育委員会 ,1995, 冠遺跡群Ⅳ－ 1994 年度の調査－

広島県教育委員会・(財)広島県埋蔵文化財調査センター ,1982, 地宗寺遺跡発掘調査報告

広島県教育委員会・(財)広島県埋蔵文化財調査センター ,1998, 冠遺跡群Ⅴ－ 1991 ～ 1996 年度の調査－

広島県教育委員会・(財)広島県埋蔵文化財調査センター ,1999, 冠遺跡群Ⅵ－ 1997 年度の調査－

広島県教育委員会・(財)広島県埋蔵文化財調査センター ,2000, 冠遺跡群Ⅶ－ 1998 年度の調査－

広島県教育委員会・(財)広島県埋蔵文化財調査センター ,2001, 冠遺跡群Ⅷ－冠遺跡群発掘調査事業最終報告書－

(財)広島県埋蔵文化財調査センター ,1980, 下山遺跡群発掘調査報告

(財)広島県埋蔵文化財調査センター ,1982, 地宗寺遺跡発掘調査報告

(財)広島県埋蔵文化財調査センター ,1987, 佐田谷墳墓群

(財)広島県埋蔵文化財調査センター ,1989, 冠遺跡群Ｄ地点の調査

(財)広島県埋蔵文化財調査センター ,1994, 宮風呂遺跡

(財)広島県埋蔵文化財調査センター ,1995, 寺側古墳

(財)広島県埋蔵文化財調査センター ,2003, 灰塚ダム建設に伴う埋蔵文化財発掘調査報告書（Ⅳ）

広島市教育委員会 ,1988, 下神５号遺跡 , 一般県道原田五日市線（石内バイパス）道路改良工事事業地内遺跡群発掘調査報告

福井万千 ,1977, 付編１考古編 , 三原市史１通史編１

福井万千 ,1988, 御調郡向島町古神宮寺遺跡出土の槍先形尖頭器 , 草戸千軒 180

藤田広幸 編 ,1989, 壬生西谷遺跡

藤野次史 ,1981, 細石器文化 , 広島県大百科事典

藤野次史 ,1984, ガガラ山西麓地区の予備調査 , 広島大学統合移転地埋蔵文化財発掘調査年報Ⅲ

藤野次史 ,1985, 広島県佐伯郡吉和村冠遺跡群採集の遺物（１）, 広島大学文学部帝釈峡遺跡群発掘調査室年報Ⅷ

藤野次史 ,1986a, ガガラ山西南麓地区の予備調査 , 広島大学統合移転地埋蔵文化財発掘調査年報Ⅴ

藤野次史 ,1986b, 山中地区（山中池北地区）の予備調査 , 広島大学統合移転地埋蔵文化財発掘調査年報Ⅴ

藤野次史 ,1986c, 広島県佐伯郡吉和村冠遺跡群採集の遺物（２）, 広島大学文学部帝釈峡遺跡群発掘調査室年報Ⅸ

藤野次史 ,1989a, 広島県 , 第６回中・四国旧石器文化談話会資料－中・四国地方における旧石器時代終末期の諸問題－

藤野次史 ,1989b, 北地区（教育学部周辺）の予備調査 , 広島大学統合移転地埋蔵文化財発掘調査年報Ⅶ

藤野次史 ,1990, アカデミック南地区の予備調査 , 広島大学統合移転地埋蔵文化財発掘調査年報Ⅷ

藤野次史 ,1991, 広島県佐伯郡佐伯町神宮原遺跡採集の遺物 , 旧石器考古学 43

藤野次史 ,1992, 広島県冠遺跡 D 地点第 2 次調査の概要について , 広島大学文学部　内海文化研究紀要 21
藤野次史 ,1994, 中国地方　瀬戸内技法関連資料地名表・分布図　広島県 , 瀬戸内技法とその時代　資料編
藤野次史 ,1995, 帝釈馬渡岩陰遺跡（291）第五層出土遺物 , 東城町史　自然環境・考古・民俗資料編
藤野次史 ,1997a, ぶどう池南遺跡第 2 地点の調査 , 広島大学統合移転地埋蔵文化財発掘調査年報XIII
藤野次史 ,1997b, 山中池南地区の予備調査 , 広島大学統合移転地埋蔵文化財発掘調査年報XIII
藤野次史 ,1997c, 中国地方における細石刃石器群 , 九州の細石器文化－細石器文化の開始と編年研究 -
藤野次史 ,1999, 広島県における旧石器時代石器群 , 考古学から見た地域文化－瀬戸内の復元－
藤野次史 ,2002, 原始　Ⅰ . 旧石器時代 , 千代田町史通史編（上）
藤野次史 ,2004, 遺跡周辺の環境 , 広島大学東広島キャンパス埋蔵文化財発掘調査報告Ⅱ－がばら地区の調査－
藤野次史 ,2006, 東広島市鴻の巣遺跡・ぶどう池南遺跡第 2 地点の剝片剝離技術について , 第 23 回中・四国旧石器文化談話会発表要旨・資料集「広島県における旧石器文化の様相」
藤野次史・中村真理 ,2004a, 西ガガラ遺跡第 1 地点の調査 , 広島大学東広島キャンパス埋蔵文化財発掘調査報告Ⅱ－がばら地区の調査－
藤野次史・中村真理 ,2004b, 西ガガラ遺跡第 2 地点の調査 , 広島大学東広島キャンパス埋蔵文化財発掘調査報告Ⅱ－がばら地区の調査－
藤野次史・保坂康夫 ,1983, 西瀬戸内における瀬戸内技法の様相 , 旧石器考古学 26
藤野次史・槙林啓介 ,2005, 山中池南遺跡第 2 地点の調査 , 広島大学東広島キャンパス埋蔵文化財発掘調査報告Ⅲ－山中地区の調査－
藤野次史・槙林啓介 ,2007a, 鴻の巣遺跡の調査 , 広島大学東広島キャンパス埋蔵文化財発掘調査報告Ⅳ－アカデミック西部地区の調査－
藤野次史・槙林啓介 ,2007b, ぶどう池南遺跡第 2 地点の調査 , 広島大学東広島キャンパス埋蔵文化財発掘調査報告Ⅳ－アカデミック西部地区の調査－
藤野次史・増田直人 ,2001, 山中池南遺跡第 2 地点の調査 , 広島大学統合移転地埋蔵文化財発掘調査年報XVI
藤野次史・増田直人 ,2002, がばら山南麓地区の予備調査 , 広島大学統合移転地埋蔵文化財発掘調査年報XVII
藤野次史・増田直人 ,2004, がばら山西麓地区の予備調査 , 広島大学統合移転地埋蔵文化財発掘調査年報XVIII
藤野次史・増田直人・吉井宣子 ,1999, 山中池南遺跡第 2 地点の調査 , 広島大学統合移転地埋蔵文化財発掘調査年報 XV
藤野次史・吉井宣子 ,1989, 鴻の巣遺跡の調査 , 広島大学統合移転地埋蔵文化財発掘調査年報VII
藤野次史・吉井宣子 ,1990, 鴻の巣遺跡の調査 , 広島大学統合移転地埋蔵文化財発掘調査年報VIII
藤野次史・吉井宣子 ,1995, 西ガガラ遺跡の調査 , 広島大学統合移転地埋蔵文化財発掘調査年報XII
藤野次史・吉井宣子 ,1997, 西ガガラ遺跡の調査 , 広島大学統合移転地埋蔵文化財発掘調査年報XIII
古瀬清秀 ,2002, 呉のあけぼの , 呉市制 100 周年記念版呉の歴史
松崎寿和 編 ,1976, 帝釈峡遺跡群
三次市 ,2004, 三次市史Ⅱ
村上正名 ,1963, 原始時代 , 福山市史
吉井宣子 ,1997, 西条盆地における新資料 , 第 14 回中・四国旧石器文化談話会発表要旨
(財)吉田町地域振興事業団 ,2003, 郡山大通院谷遺跡
脇坂光彦・小都隆 ,1986, 日本の古代遺跡 26 広島県

| ID | 遺跡名 | 所在地 | 緯度 | 経度 | 標高 | ナイフ形石器 | 台形石器 | 斧形石器 | 剝片尖頭器 | 角錐状石器 | 槍先形尖頭器 | 両面調整石器 | 細石刃・細石核 | 神子柴型石斧 | 有茎尖頭器 | 掻器・削器 | 彫器 | 礫石 | 甲石 | 台石 | 礫器 | 草創期土器 | ブロック | 礫群・配石 | 炭化物集中 | 文献 | 調査歴 |
|---|---|---|---|---|---|---|---|---|---|---|---|---|---|---|---|---|---|---|---|---|---|---|---|---|---|---|
| | **35　山口県** | | | | | | | | | | | | | | | | | | | | | | | | | |
| 350001 | 本郷遺跡 | 宇部市大字西岐波字山村本郷 | 335727 | 1311834 | 10 | ○ | ○ | | | ○ | | | ○ | | | ○ | | | | | | | | | | 山口県旧石器研 1983 | 採集 |
| 350002 | 上ノ原遺跡 | 宇部市大字西岐波字上ノ原西迫 | 335758 | 1311856 | 20 | ○ | ○ | | | ○ | | | ○ | | | ○ | | | | | | | | | | 山口県旧石器研 1983 | 採集 |
| 350003 | 白土遺跡 | 宇部市大字西岐波字白土後 | 335731 | 1311859 | 12 | | | | ○ | | ○ | | ○ | | | | | | | | | | | | | 山口県旧石器研 1983 | 採集 |
| 350004 | 西吉沢遺跡 | 宇部市大字西岐波字上片倉西吉沢 | 335836 | 1311842 | 35 | ○ | | | | ○ | | | ○ | | | | | | | | | | | | | 山口県旧石器研 1983 | 採集 |
| 350005 | 宮ノ後遺跡 | 宇部市大字西岐波字上ノ原清水 | 335823 | 1311842 | 27 | ○ | | | | ○ | ○ | | | | | | | | | | | | | | | 山口県旧石器研 1983 | 採集 |
| 350006 | 長桝遺跡 第 1 地点 | 宇部市大字西岐波字山村長桝 | 335743 | 1311835 | 20 | ○ | ○ | | | ○ | | | ○ | | | ○ | | | | | | | | | | 山口県旧石器研 1984/1985a | 採集 |
| 350007 | 長桝遺跡 第 2 地点 | 宇部市大字西岐波字山村長桝 | 335738 | 1311835 | 20 | ○ | ○ | | | ○ | | | ○ | | | ○ | | | | | | | | | | 山口県旧石器研 1985b | 採集 |
| 350008 | 長桝遺跡 第 1 地点・南側調査区 | 宇部市大字西岐波字山村長桝 | 335743 | 1311835 | 20 | ○ | | | | | | | ○ | | | | | | | | | | | | | 山口県旧石器研 1985c | 発掘 |
| 350009 | 長桝遺跡 第 1 地点・北側調査区 I | 宇部市大字西岐波字山村長桝 | 335743 | 1311835 | 20 | | | | | | | | ○ | | | | | | | | | | | | | 山口県旧石器研 1985c | 発掘 |
| 350010 | 長桝遺跡 第 1 地点・北側調査区 II | 宇部市大字西岐波字山村長桝 | 335743 | 1311835 | 20 | | | | | | | | | | | | | | | | | | | | | 山口県旧石器研 1985c | 発掘 |
| 350011 | 長桝遺跡 第 1 地点・北側調査区 III | 宇部市大字西岐波字山村長桝 | 335743 | 1311835 | 20 | | | | | | | | | | | | | | | | | | | | | 山口県旧石器研 1985c | 発掘 |
| 350012 | 長桝遺跡 第 2 地点・南側調査区 III a | 宇部市大字西岐波字山村長桝 | 335743 | 1311835 | 20 | | | | | | | | ○ | | | | | | | | | | | | | 山口県旧石器研 1985c | 発掘 |
| 350013 | 長桝遺跡 第 2 地点・南側調査区 III b | 宇部市大字西岐波字山村長桝 | 335743 | 1311835 | 20 | | | | | | | | | | | | | | | | | | | | | 山口県旧石器研 1985c | 発掘 |
| 350014 | 長桝遺跡 第 2 地点・南側調査区 II | 宇部市大字西岐波字山村長桝 | 335743 | 1311835 | 20 | | | | | | | | ○ | | | ○ | | | ○ | | | | | | | 山口県旧石器研 1985c | 発掘 |
| 350015 | 長桝遺跡 第 2 地点・北側調査区 II・III | 宇部市大字西岐波字山村長桝 | 335743 | 1311835 | 20 | | | | | | | | | | | | | | | | | | | | | 山口県旧石器研 1985c | 発掘 |
| 350016 | 神楽田遺跡 | 宇部市大字西岐波字白土神楽田・柳ヶ瀬 | 335744 | 1311907 | 10 | ○ | | | | ○ | ○ | | | | | ○ | | | | | | | | | | 山口県旧石器研 1985b | 採集 |
| 350017 | 吉田遺跡 | 宇部市大字西岐波字吉田 | 335719 | 1311940 | 5 | ○ | | | | | | | | | | | | | | | | | | | | 山口県旧石器研 1985b | 採集 |
| 350018 | 南方裏遺跡 | 宇部市大字西岐波字上ノ原 | 335804 | 1311841 | 30 | ○ | | | | | | | | | | | | | | | | | | | | 山口県旧石器研 1985b | 採集 |
| 350019 | 南方遺跡 | 宇部市大字西岐波字山村上ノ山 | 335752 | 1311828 | 31 | ○ | ○ | | ○ | ○ | | | ○ | | | ○ | ○ | | | | | | | | | 山口県旧石器研 1986/1987/1988 | 採集 |
| 350020 | 常盤池遺跡 A 地点 | 宇部市沖宇部常盤溜池 | 335700 | 1311656 | 24 | ○ | | | ○ | | | | | | | | | | | | | | | | | 山口県旧石器研 1989a | 採集 |
| 350021 | 常盤池遺跡 B 地点 | 宇部市沖宇部常盤溜池 | 335715 | 1311649 | 30 | ○ | ○ | | | | | ○ | | | | | | | | | | | | | | 山口県旧石器研 1989a | 採集 |
| 350022 | 常盤池遺跡 C 地点 | 宇部市沖宇部常盤溜池 | 335735 | 1311705 | 33 | | | | | ○ | | | | | | | | | | | | | | | | 山口県旧石器研 1989a | 採集 |
| 350023 | 常盤池遺跡 D 地点 | 宇部市沖宇部常盤溜池 | 335738 | 1311714 | 34 | ○ | | | | ○ | | | | | | ○ | | | | | | | | | | 山口県旧石器研 1989a | 採集 |
| 350024 | 常盤池遺跡 E 地点 | 宇部市沖宇部常盤溜池 | 335725 | 1311719 | 32 | | | | | | | | | | | ○ | | | | | | | | | | 山口県旧石器研 1989a | 採集 |
| 350025 | 常盤池遺跡 中ノ洲地点 | 宇部市沖宇部常盤溜池 | 335705 | 1311708 | 27 | | | | | | | | | | | ○ | | | | | | | | | | 山口県旧石器研 1989b | 採集 |
| 350026 | 常盤池遺跡（地点不明） | 宇部市沖宇部常盤溜池 | 335705 | 1311708 | 27 | ○ | ○ | | | | | | ○ | | | ○ | | | | | | | | | | 山口県旧石器研 1989b | 採集 |
| 350027 | 岡ノ辻遺跡 | 宇部市大字西岐波字岡ノ辻 | 335707 | 1311755 | 15 | ○ | ○ | | | | | | | | | ○ | | | | | | | | | | 山口県旧石器研 1989c | 採集 |
| 350028 | 川津遺跡 | 宇部市上字部中尾川津 | 335809 | 1311536 | 8 | ○ | | | | ○ | | | ○ | | | ○ | | | | | | | | | | 山口県旧石器研 1989c | 採集 |
| 350029 | 蛇瀬池遺跡 | 宇部市川上広田蛇瀬池 | 335848 | 1311531 | 30 | | | | | | | | | | | | | | | | | | | | | 山口県旧石器研 1989c | 採集 |
| 350030 | 西ヶ河内溜池遺跡 | 山陽小野田市大字千崎西河内二 | 340200 | 1311041 | 22 | ○ | | | | | | | | | | | | | | | | | | | | 山口県旧石器研 1989d | 採集 |
| 350031 | 三ヶ河内遺跡 | 山陽小野田市東高泊千崎三ヶ河内池 | 340151 | 1311016 | 26 | ○ | | | | ○ | | | | | | | | | | | | | | | | 山口県旧石器研 1989d | 採集 |
| 350032 | 前田遺跡 | 宇部市大字東岐波字前田 | 335941 | 1312046 | 10 | | | | | | | | | ○ | | | | | | | | | | | | 山口県旧石器研 1990 | 採集 |
| 350033 | 前田北遺跡 | 宇部市大字東岐波字前田 | 335953 | 1312034 | 20 | ○ | | | | | | | | | | | | | | | | | | | | 山口県旧石器研 1990 | 採集 |
| 350034 | 平原遺跡 | 宇部市大字東岐波字大田平原 | 335936 | 1311947 | 16 | | | | | ○ | | | | | | | | | | | | | | | | 山口県旧石器研 1990 | 採集 |
| 350035 | 日ノ山遺跡 | 山口市小郡小古郷 | 340007 | 1312127 | 12 | ○ | | | | | | | | | | | | | | | | | | | | 山口県旧石器研 1990 | 採集 |
| 350036 | 岩上遺跡 | 山口市阿知須岩倉上路石 | 340149 | 1312127 | 13 | ○ | ○ | | | | | | ○ | | | ○ | | | | | | | | | | 山口県旧石器研 1991a/1991b | 採集 |
| 350037 | 江崎今津遺跡 | 山口市東今津 | 340309 | 1312225 | 16 | ○ | | | | ○ | | | | | | | | | | | | | | | | 山口県旧石器研 1992 | 採集 |
| 350038 | 下中遺跡 | 山口市嘉川下中 | 340401 | 1312157 | 17 | ○ | | | | | | | | | | | | | | | | | | | | 山口県旧石器研 1992 | 採集 |
| 350039 | 原条遺跡 | 山口市佐山原条西 | 340314 | 1312108 | 24 | ○ | | | | | | | ○ | | | | | | | | | | | | | 山口県旧石器研 1992 | 採集 |
| 350040 | 前村遺跡 | 山口市江崎岡屋前村 | 340322 | 1312152 | 10 | ○ | | | | | | | | | | | | | | | | | | | | 山口県旧石器研 1992 | 採集 |
| 350041 | 二ノ物見ヶ丘遺跡 | 山口市佐山二ノ物見ヶ丘 | 340238 | 1312107 | 15 | ○ | | | | | | | | | | | | | | | | | | | | 山口県旧石器研 1992 | 採集 |
| 350042 | 向川遺跡 | 山口市佐山由良 | 340136 | 1312037 | 17 | | | | | | | | ○ | | | ○ | | | | | | | | | | 山口県旧石器研 1992 | 採集 |
| 350043 | 丸塚遺跡 a 地点 | 山口市阿知須丸塚 | 340109 | 1312139 | 11 | ○ | | | | | | | | | | ○ | | | | | | | | | | 山口県旧石器研 1992 | 採集 |
| 350044 | 藤尾遺跡 | 山口市深溝藤尾原 | 340204 | 1312252 | 19 | ○ | ○ | | | ○ | | | ○ | | | ○ | ○ | | | | | | | | | 山口県旧石器研 1996/1997a/b/1998 | 採集 |
| 350045 | 正護寺遺跡 | 山口市陶郷下 | 340526 | 1312621 | 18 | | | | | | | | | | | | | | | | | | | | | 山口県旧石器研 1983 | 採集 |
| 350046 | 和西遺跡 | 山口市鋳銭寺和西 | 340528 | 1312734 | 36 | ○ | | | | | | | | | | | | | | | | | | | | 山口県旧石器研 1983 | 採集 |
| 350047 | 杉原遺跡 | 山口市鋳銭寺河原 | 340444 | 1312725 | 16 | ○ | | | | | | | ○ | | | | | | | | | | | | | 山口県旧石器研 1983 | 採集 |
| 350048 | 長沢池遺跡 | 山口市鋳銭寺今宿長沢池 | 340431 | 1312746 | 23 | ○ | | | | | | | ○ | | | ○ | | | | | | | | | | 山口県旧石器研 1983 | 採集 |
| 350049 | 宮ノ前遺跡 | 防府市大道大原開拓山 | 340347 | 1312811 | 28 | ○ | | | | | | | ○ | | | ○ | | | | | | | | | | 高橋慎二 1978・山口県旧石器研 1983 | 採集 |
| 350050 | 木床遺跡 | 防府市下津令木床 | 340320 | 1312817 | 24 | ○ | | | | | | | | | | | | | | | | | | | | 高橋慎二 1978・山口県旧石器研 1983 | 採集 |
| 350051 | 上り熊遺跡 | 防府市大道上り熊峠 | 340330 | 1312847 | 13 | ○ | | | | | | | | | | | | | | | | | | | | 高橋慎二 1978・山口県旧石器研 1983 | 採集 |
| 350052 | 柴山裏遺跡 | 防府市大道旦西岡条 | 340300 | 1312855 | 16 | ○ | | | | | | | ○ | | | | | | | | | | | | | 高橋慎二 1978・山口県旧石器研 1983 | 採集 |
| 350053 | 仁光寺遺跡 | 山口市鋳銭寺仁光寺 | 340249 | 1312608 | 21 | ○ | | | | | | | | | | | | | | | | | | | | 山口県旧石器研 1983 | 採集 |
| 350054 | 原ノ前遺跡 | 山口市秋穂二島南 | 340233 | 1312506 | 11 | ○ | | | | | | | | | | | | | | | | | | | | 山口県旧石器研 1983 | 採集 |
| 350055 | 幸崎遺跡 | 山口市秋穂二島南～幸崎 | 340202 | 1312343 | 9 | ○ | ○ | | | | | | ○ | | | ○ | | | | | | | | | | 高橋慎二 1978・山口県旧石器研 1983 | 採集 |
| 350056 | 長浜遺跡 | 山口市秋穂二島長浜 | 340036 | 1312435 | 9 | | | | | | | | ○ | | | | | | | | | | | | | 高橋慎二 1978・山口県旧石器研 1983 | 採集 |
| 350057 | 美濃ヶ浜遺跡 | 山口市秋穂二島岩屋美濃ヶ浜 | 335958 | 1312408 | 6 | ○ | | | | | | | | | | ○ | | | | | | | | | | 山口県旧石器研 1983 | 採集 |
| 350058 | 青江遺跡 | 山口市秋穂東青江 | 340054 | 1312640 | 13 | ○ | | | | ○ | | | | | | | | | | | | | | | | 山口県旧石器研 1983 | 採集 |
| 350059 | 筈倉遺跡 | 山口市秋穂東筈倉 | 335919 | 1312612 | 8 | | | | | | | | | | | | | | | | | | | | | 山口県旧石器研 1983 | 採集 |
| 350060 | 中道遺跡 | 山口市秋穂東中道 | 335949 | 1312648 | 7 | ○ | | | | | | | | | | | | | | | | | | | | 山口県旧石器研 1983 | 採集 |
| 350061 | 小浜遺跡 | 山口市秋穂東小浜 | 340058 | 1312838 | 11 | ○ | | | | | | | ○ | | | | | | | | | | | | | 高橋慎二 1978・山口県旧石器研 1983 | 採集 |
| 350062 | 徳佐高校遺跡 | 阿武郡阿東町徳佐 | 342405 | 1314325 | 310 | | | | | | | | ○ | | △ | | | | | | | | | | | 宮本公胤 1972 | 採集 |
| 350063 | 姫山遺跡 | 防府市右田大崎日の本 | 340351 | 1313226 | 13 | ○ | | | | | | | | | | | | | | | | | | | | 高橋慎二 1978 | 採集 |
| 350064 | 和田遺跡 | 防府市上右田鮎 | 340606 | 1313506 | 24 | ○ | | | | | | | | | | | | | | | | | | | | 木村元浩 1988 | 採集 |

| ID | 遺跡名 | 所在地 | 緯度 | 経度 | 標高 | ナイフ形石器 | 台形石器 | 斧形石器 | 剥片尖頭器 | 角錐状石器 | 槍先形尖頭器 | 両面調整石器 | 細石刃・細石核 | 神子柴型石斧 | 有茎尖頭器 | 掻器・削器 | 彫器 | 砥石 | 叩石 | 台石 | 礫器 | 草創期土器 | ブロック | 礫群・配石 | 炭化物集中 | 文献 | 調査歴 |
|---|---|---|---|---|---|---|---|---|---|---|---|---|---|---|---|---|---|---|---|---|---|---|---|---|---|---|
| 350065 | 湯の峠遺跡 | 防府市中関田島湯ノ峠 | 340030 | 1313115 | 5 | ○ | | | | | | | | | | | | | | | | | | | | 木村元浩 1988 | 採集 |
| 350066 | 丸山遺跡 | 防府市向島丸山 | 340040 | 1313410 | 12 | ○ | | | | | | | | | | | | | | | | | | | | 木村元浩 1988 | 採集 |
| 350067 | 湯牟田遺跡 | 山陽小野田市大字郡 | 340137 | 1310925 | 34 | ○ | | | | | ○ | | | | | ○ | | | | | | | | | | 木村元浩 1988/ 小南裕一 2000b | 採集 |
| 350068 | 羽波遺跡 | 阿武郡阿東町徳佐下・中 | 342404 | 1314259 | 307 | ○ | | | | | | | | | | ○ | | | | | | | | | | 木村元浩 1989 | 発掘 |
| 350069 | 雨乞台遺跡－1・2トレンチ | 長門市日置雨乞 | 342354 | 1310348 | 279 | ○ | | | | | | | | | | | | | | | | | | | | 山口大学人文学部考古学研究室 1988 | 発掘 |
| 350070 | 雨乞台遺跡３・４トレンチ | 長門市日置雨乞 | 342354 | 1310348 | 279 | | | | | | | | | | | | | | | | | | | | | 山口大学人文学部考古学研究室 1988 | 発掘 |
| 350071 | 雨乞台遺跡８・８トレンチ | 長門市日置雨乞 | 342354 | 1310348 | 279 | | | | | | | | | | | | | | | | | | | | | 山口大学人文学部考古学研究室 1988 | 発掘 |
| 350072 | 雨乞台遺跡 表採 | 長門市日置雨乞 | 342354 | 1310348 | 279 | ○ | | | | | | | △ | | | ○ | | | | | | | | | | 山口大学人文学部考古学研究室 1988 | 発掘 |
| 350073 | 雨乞台遺跡 | 長門市日置雨乞 | 342351 | 1310358 | 243 | ○ | | | | | | | | | | | | | | | | | | | | 河村吉行 2000a | 採集 |
| 350074 | 毛割遺跡 | 山口市小鯖遊ヶ原 | 340839 | 1313048 | 62 | ○ | | | | | | | | | | | | | | | | | | | | 藤野次史 1983 | 発掘 |
| 350075 | 天子遺跡 | 周南市天子 | 341302 | 1314904 | 355 | | | | | | | | | | | | | | | | | | | | | 藤野次史 1988 | 採集 |
| 350076 | 東禅寺・黒山遺跡 | 山口市鋳銭司 | 340505 | 1312715 | 22 | | | | | | | | | ○ | | | | | | | | | | | | 下瀬洋一 1996/ 小南裕一 2000b | 採集 |
| 350077 | 福賀森遺跡 | 阿武郡阿武町福田下市ヶ原 | 343045 | 1313636 | 392 | ○ | | | | | | | | | | ○ | | | | | | | | | | 下瀬洋一・沖憲明 1997 | 採集 |
| 350078 | 高坂遺跡 A 地点 | 萩市大字福井下高坂 | 342435 | 1312849 | 261 | | | | | | | | ○ | | | ○ | | | | | | | | | | 下瀬洋一・沖憲明 2004 | 採集 |
| 350079 | 用田遺跡 | 岩国市周東町上久原 | 340454 | 1320233 | 46 | | | | | | | | | | ○ | | | | | | | | | | | 小南裕一 2000b | 採集 |
| 350080 | 大内長野 | 山口市大内長野 | | | | | | | | | | | | ○ | | | | | | | | | | | | 小南裕一 2000a/ 小南裕一 2000b | 採集 |
| 350081 | 船頭遺跡 | 下関市豊浦町大字吉永字船頭 | 340728 | 1305538 | 36 | | | | | | | | ○ | | | | | | | | | | | | | 小南裕一 2002 | 採集 |
| 350082 | 黒島浜遺跡 | 柳井市伊保庄黒島浜 | 335626 | 1320726 | 1 | | | | | | | | | | | | | | | | | | | | | 河村吉行 2000b | 採集 |
| 350083 | 綾羅木郷台地遺跡 上ノ山地区 | 下関市綾羅木 | 340043 | 1305546 | 14 | ○ | | | | | | | ○ | | | | | | | | | | | | | 山口県教育財団ほか 1986 | 発掘 |
| 350084 | 河池遺跡 | 岩国市周東町下久原字河池 | 340442 | 1320403 | 49 | | | | △ | | | | | | | | | | | | | | | | | 山口県埋文 C 1987 | 発掘 |
| 350085 | 国秀遺跡 1987 年度調査地区 | 美祢市秋芳町嘉万字国秀 | 341633 | 1311543 | 112 | ○ | | | | | | | | | | ○ | | | | | | | | | | 山口県教育財団ほか 1988 | 発掘 |
| 350086 | 国秀遺跡 1991 年度調査地区 | 美祢市秋芳町嘉万字国秀 | 341624 | 1311543 | 108 | | | | | | ○ | | | | | | | | | | | | | | | 山口県教育財団ほか 1992/ 小南裕一 2000b | 発掘 |
| 350087 | 山ノ口遺跡 | 下関市菊川町大字古賀字山ノ口 | 340730 | 1310010 | 38 | | | | | | | | | | | | | | | | | | | | | 山口県教育財団ほか 1991 | 発掘 |
| 350088 | 畠田遺跡Ⅰ地区東側 | 山口市大字下小鯖字石畠 | 340833 | 1313056 | 50 | | | | | | ○ | | | | | | | | | | | | | | | 山口県埋文 C 1992 | 発掘 |
| 350089 | 上原田遺跡Ⅱ地区 | 宇部市大字東吉部 | 340701 | 1311632 | 91 | | ○ | | | | | | | | | | | | | | | | | | | 山口県埋文 C 1995 | 発掘 |
| 350090 | 高野遺跡７地区 | 下関市豊浦町大字川棚字高野 | 340830 | 1305548 | 20 | ○ | | | | | | | | | | | | | | | | | | | | 山口県埋文 C 1999 | 発掘 |
| 350091 | 切畑南遺跡４・５地区 | 防府市切畑 | 340454 | 1312953 | 17 | | | | | | | | ○ | | | | | | | | | | | | | 山口県埋文 C 2000 | 発掘 |
| 350092 | 原遺跡２地区 | 防府市台道 | 340336 | 1313001 | 12 | ○ | | | | | | | | | | | | | | | | | | | | 山口県埋文 C 2001 | 発掘 |
| 350093 | 井ノ山遺跡Ⅰ地区 | 防府市大字和字 | 340650 | 1313622 | 40 | | | | | | | | | ○ | | | | | | | | | | | | 山口県埋文 C 2005 | 発掘 |
| 350094 | 長谷遺跡 | 山口市小郡下郷長谷 | 340536 | 1312307 | 39 | ○ | | | | | | | | | | | | | | | | | | | | 山口県埋文 C 2009 | 発掘 |
| 350095 | 秋根遺跡 | 下関市秋根 | 340025 | 1305650 | 10 | | ○ | | | | | | | | | ○ | | | | | | | | | | 下関市教委ほか 1977 | 発掘 |
| 350096 | 綾羅木郷遺跡 | 下関市綾羅木 | 340042 | 1305531 | 10 | | | △ | | | | | | | | △ | | △ | | | | | | | | 水島稔夫 1981 | 発掘 |
| 350097 | 延行条里遺跡 | 下関市大字延行ほか | 340033 | 1305614 | 8 | ○ | | | | | | | | | | | | | | | | | | | | 下関市教委 1990 | 発掘 |
| 350098 | 吉田馬場遺跡 | 下関市大字吉田・吉田地方 | 340539 | 1310424 | 21 | | | | | | | | | | | ○ | | | | | | | | | | 下関市教委 1992 | 発掘 |
| 350099 | 吉田遺跡 1984 年度調査地区 | 山口市吉田 | 340845 | 1312800 | 19 | ○ | | | | | | | | | | | | | | | | | | | | 山口大学埋蔵文化財資料館 1988 | 発掘 |
| 350100 | 吉田遺跡 1992 年度調査地区 | 山口市吉田 | 340850 | 1312810 | 23 | ○ | | | | | | | | | | | | | | | | | | | | 山口大学埋蔵文化財資料館 1994 | 発掘 |
| 350101 | 山口大学医学部構内遺跡 1987 年度調査地区 | 宇部市大字小串字真締・字中堀ほか | 335724 | 1311630 | 5 | ○ | | | | | | | ○ | | | ○ | | | | | | | | | | 山口大学埋蔵文化財資料館 1989 | 発掘 |
| 350102 | 山口大学医学部構内遺跡 1989 年度調査地区 | 宇部市大字小串字真締・字中堀ほか | 335733 | 1311455 | 5 | | | | | | | | | | | | | | | | | | | | | 山口大学埋蔵文化財資料館 1991 | 発掘 |
| 350103 | 山口大学工学部構内遺跡 1996 年度調査地区 | 宇部市常盤台２丁目 | 335724 | 1311630 | 30 | ○ | | | | | | | | | | | | | | | | | | | | 山口大学埋蔵文化財資料館 2004 | 発掘 |

## 参考文献


伊原晃融・宝川昭男 ,1978, 山口県西部響灘沿岸地方における先土器文化について , 山口県先史時代表採遺物集成ならびに編年的研究（周陽考古学研究所報 1）

小野忠－ ,1974, 西日本旧石器時代資料

小野忠－ ,1985, 山口県の考古学

河村吉行 ,2000a, 雨乞台遺跡 , 山口県史 資料編 考古 1

河村吉行 ,2000b, 黒島浜遺跡 , 山口県史 資料編 考古 1

木村元浩 ,1988, 先土器時代の山口地方 , 山口大学構内遺跡調査研究年報Ⅵ

木村元浩 ,1989, 羽波遺跡出土の石器群 , 羽波遺跡　片山遺跡（山口県埋蔵文化財調査報告 第 121 集）

小南裕一 ,2000a, 山口市内採集の縄文時代草創期石器 , 山口大学構内遺跡調査研究年報Ⅸ

小南裕一 ,2000b, 山口県における縄文時代開始期前後の石器群 , 九州旧石器第 4 号－橘昌信先生還暦記念特集号－

小南裕一 ,2002, 船頭遺跡採集の細石核 , 陶垣 第 14 号（山口県埋蔵文化財センター年報－平成 12 年度－）

下瀬洋一 ,1996, 高橋慎二遺物集成

下瀬洋一・沖憲明 ,1997, 山口県阿武町福賀森遺跡採集の遺物について , 旧石器考古学 55

下瀬洋一・沖憲明 ,2004, 山口県福栄村高坂遺跡採集の遺物について , 旧石器考古学 65

下瀬洋一・藤野次史 ,1994, 山口県宇部市川津遺跡採集の細石核 , 旧石器考古学 48

下関市教育委員会ほか ,1977, 秋根遺跡

下関市教育委員会 ,1981, 綾羅木郷遺跡発掘調査報告 第 1 集

下関市教育委員会 ,1990, 綾羅木川下流域の地域開発史

下関市教育委員会 ,1992, 吉田馬場遺跡（下関市埋蔵文化財調査報告書 43）

高橋慎二 ,1978, 小郡湾周辺における先土器時代遺跡の実態とその考察 , 山口県先史時代表採遺物集成ならびに編年的研究（周陽考古学研究所報 1）

宝川昭男 ,1972, 下関武久町の洪積世層出土尖頭器 , 考古学ジャーナル 71

宝川昭男 ,1983, 山口県西部響灘沿岸地方における先土器文化について , 山口考古創立 10 周年記念特集号

長沢考古研究グループ ,1972, 宇部洪積台地における先土器遺跡の実態

藤野次史 ,1983, 旧石器時代の遺物 , 毛割遺跡（山口市埋蔵文化財調査報告 第 18 集）

藤野次史 ,1988, 山口県都濃郡庭野町天子遺跡採集の石器 , 旧石器考古学 36

水島稔夫 ,1981, 旧石器時代 , 綾羅木郷遺跡発掘調査報告第 1 集

宮本公胤 ,1972, 本校遺跡を中心とした阿東町の古代文化 , 昭和 46 年度研究紀要（山口県立徳佐高校）

山口県旧石器文化研究会 ,1983, 宇部台地における旧石器時代遺跡（１）－遺跡群の概要－ , 古代文化 35-12

山口県旧石器文化研究会 ,1984, 宇部台地における旧石器時代遺跡（２）－長桝遺跡第 1 地点 その（１）－ , 古代文化 36-7

山口県旧石器文化研究会 ,1985a, 宇部台地における旧石器時代遺跡（３）－長桝遺跡第 1 地点 その（２）－ , 古代文化 37-2

山口県旧石器文化研究会 ,1985b, 宇部台地における旧石器時代遺跡（４）－長桝遺跡第 2 地点・神楽田遺跡・吉田遺跡・南方裏遺跡－ , 古代文化 37-8

山口県旧石器文化研究会 ,1985c, 長桝遺跡発掘調査概報－宇部市西岐波区山村長桝所在遺跡第 1 地点・第 2 地点の調査－

山口県旧石器文化研究会 ,1986, 宇部台地における旧石器時代遺跡（５）－南方遺跡 その（１）－ , 古代文化 38-9

山口県旧石器文化研究会 ,1987, 宇部台地における旧石器時代遺跡（６）－南方遺跡 その（２）－ , 古代文化 39-1

山口県旧石器文化研究会 ,1988, 宇部台地における旧石器時代遺跡（７）－南方遺跡 その（３）－ , 古代文化 40-3

山口県旧石器文化研究会 ,1989a, 宇部台地における旧石器時代遺跡（８）－常盤池遺跡 その（１）－ , 古代文化 41-1

山口県旧石器文化研究会 ,1989b, 宇部台地における旧石器時代遺跡（９）－常盤池遺跡 その（２）－ , 古代文化 41-3

山口県旧石器文化研究会 ,1989c, 宇部台地における旧石器時代遺跡（10）－岡ノ辻遺跡・川津遺跡・蛇瀬池遺跡－ , 古代文化 41-6

山口県旧石器文化研究会 ,1989d, 宇部台地における旧石器時代遺跡（11）－西ヶ河内遺跡・三ヶ河内遺跡－ , 古代文化 41-9

山口県旧石器文化研究会 ,1990, 宇部台地における旧石器時代遺跡（12）－前田遺跡・前田北遺跡・平原遺跡・日ノ山遺跡－ , 古代文化 42-3

山口県旧石器文化研究会 ,1991a, 宇部台地における旧石器時代遺跡（13）－岩上遺跡 その（１）－ , 古代文化 43-5

山口県旧石器文化研究会 ,1991b, 宇部台地における旧石器時代遺跡（14）－岩上遺跡 その（２）－ , 古代文化 43-7

山口県旧石器文化研究会 ,1992, 宇部台地における旧石器時代遺跡（15）－小郡湾西部の旧石器時代遺跡－ , 古代文化 44-4

山口県旧石器文化研究会 ,1996, 宇部台地における旧石器時代遺跡（16）－藤尾遺跡 その（１）－ , 古代文化 48-6

山口県旧石器文化研究会 ,1997a, 宇部台地における旧石器時代遺跡（17）－藤尾遺跡 その（２）－ , 古代文化 49-4

山口県旧石器文化研究会 ,1997b, 宇部台地における旧石器時代遺跡（18）－藤尾遺跡 その（３）－ , 古代文化 49-10

山口県旧石器文化研究会 ,1998, 宇部台地における旧石器時代遺跡（19）－藤尾遺跡 その（４）－ , 古代文化 50-2

山口県教育委員会 ,1991b, 山口県遺跡地図 第 1 次改訂版

山口県教育委員会文化課・山口県埋蔵文化財センター ,1992, 畠田遺跡（山口県埋蔵文化財調査報告第 145 集）

(財)山口県教育財団・山口県教育委員会文化課・山口県埋蔵文化財センター ,1986, 綾羅木郷台地遺跡（上ノ山地区）（山口県埋蔵文化財調査報告 第 91 集）

(財)山口県教育財団・山口県教育委員会文化課・山口県埋蔵文化財センター ,1988, 国秀遺跡（山口県埋蔵文化財調査報告第 110 集）

(財)山口県教育財団・山口県埋蔵文化財センター ,1989, 羽波遺跡　片山遺跡（山口県埋蔵文化財調査報告第 121 集）

(財)山口県教育財団・山口県教育委員会文化課・山口県埋蔵文化財センター ,1991a, 山ノ口遺跡（山口県埋蔵文化財調査報告 第 140 集）

(財)山口県教育財団・山口県教育委員会文化課・山口県埋蔵文化財センター ,1992, 国秀遺跡（山口県埋蔵文化財調査報告 第 152 集）

(財)山口県教育財団・山口県埋蔵文化財センター ,1995, 上原田遺跡（山口県埋蔵文化財調査報告 第 176 集）

(財)山口県教育財団 山口県埋蔵文化財センター ,1999, 高野遺跡（北地区）（山口県埋蔵文化財センター調査報告 第 9 集）

(財) 山口県教育財団 山口県埋蔵文化財センター ,2000, 切畑南遺跡Ⅱ（山口県埋蔵文化財センター調査報告 第 16 集）

(財)山口県教育財団 山口県埋蔵文化財センター ,2001, 原遺跡（山口県埋蔵文化財センター調査報告第 23 集）

(財) 山口県ひとづくり財団 山口県埋蔵文化財センター ,2005, 井ノ山遺跡（山口県埋蔵文化財センター調査報告 第 48 集）

(財)山口県ひとづくり財団 山口県埋蔵文化財センター ,2009, 長谷遺跡

山口県埋蔵文化財センター ,1987, 河池遺跡（山口県埋蔵文化財調査報告 第 106 集）

山口市教育委員会 ,1983, 毛割遺跡（山口市埋蔵文化財調査報告 第 18 集）

山口大学人文学部考古学研究室 ,1988, 山口県雨乞台遺跡の発掘調査（山口大学人文学部考古学研究室研究報告 第 5 集）

山口大学埋蔵文化財資料館 ,1988, 山口大学構内遺跡調査研究年報Ⅵ

山口大学埋蔵文化財資料館 ,1989, 山口大学構内遺跡調査研究年報Ⅶ

山口大学埋蔵文化財資料館 ,1991, 山口大学構内遺跡調査研究年報Ⅸ

山口大学埋蔵文化財資料館 ,1992, 山口大学構内遺跡調査研究年報Ⅹ

山口大学埋蔵文化財資料館 ,1994, 山口大学構内遺跡調査研究年報Ⅻ

山口大学埋蔵文化財資料館 ,2000, 山口大学構内遺跡調査研究年報ⅩⅣ

山口大学埋蔵文化財資料館 ,2004, 山口大学構内遺跡調査研究年報ⅩⅥ・ⅩⅦ

| ID | 遺跡名 | 所在地 | 緯度 | 経度 | 標高 | ナイフ形石器 | 台形石器 | 斧形石器 | 剥片尖頭器 | 角錐状石器 | 槍先形尖頭器 | 両面調整石器 | 細石刃・細石核 | 神子柴型石斧 | 有茎尖頭器 | 掻器・削器 | 彫器 | 礫石 | 叩石 | 台石 | 礫器 | 草創期土器 | ブロック | 礫群・配石 | 炭化物集中 | 文献 | 調査歴 |
|---|---|---|---|---|---|---|---|---|---|---|---|---|---|---|---|---|---|---|---|---|---|---|---|---|---|---|
| | **36　徳島県** | | | | | | | | | | | | | | | | | | | | | | | | | |
| 360001 | 井ノ久保西遺跡 | 三好郡池田町白地井ノ久保 | 340114 | 1334613 | 330 | ○ | | | | | | | | | | | | | | | | | | | | 採集 |
| 360002 | 白地峰遺跡 | 三好郡池田町白地 | 340150 | 1334619 | 510 | ○ | | | | | | | | | | | | | | | | | | | | 採集 |
| 360003 | 新山遺跡 | 三好郡池田町新山 | 340114 | 1334741 | 260 | ○ | | | | | | | | | | | | | | | | | | | | 採集 |
| 360004 | 洞草遺跡 | 三好郡池田町洞草 | 340215 | 1334740 | 440 | ○ | | | | | | | | | | | | | | | | | | | | 採集 |
| 360005 | マチ遺跡 | 三好郡池田町マチ | 340147 | 1334828 | 110 | ○ | | | | | | | | | | | | | | | | | | | 徳島県埋文C 2000 | 発掘 |
| 360006 | 土取遺跡 | 三好郡三好町昼間字土取 | 340247 | 1335151 | 150 | ○ | | | | | | | | | | | | | | | | | | | 森浩一 1973 | 発掘 |
| 360007 | 円通寺遺跡 | 三好郡三好町昼間字円通寺 | 340215 | 1335332 | 90 | | | | | ○ | | | | | | ○ | | | | | | | | | | 発掘 |
| 360008 | 丹田遺跡 | 三好郡三加茂町西庄丹田 | 340125 | 1335603 | 300 | ○ | | | | | | | | | | | | | | | | | | | 天羽利夫 1970/ 天羽利夫 1976 | 採集 |
| 360009 | 東上野遺跡 | 三好郡三野町勢力字東上野 | 340311 | 1335834 | 130 | ○ | | | | | | | | | | | | | | | | | | | 天羽利夫・立花博 1969/ 天羽利夫 1970/1976 | 採集 |
| 360010 | 吉水遺跡 | 美馬市美馬町字吉水 | 340321 | 1340135 | 115 | ○ | | | | | | | | | | | | | | | | | | | 徳島県埋文C 2001b | 発掘 |
| 360011 | 滝ノ宮遺跡 | 美馬市美馬町字滝ノ宮 | 340336 | 1340323 | 120 | ○ | | | | | | | | | | | | | | | | | | | 徳島県埋文C 2001d | 発掘 |
| 360012 | 坊僧遺跡 東段地区 | 美馬市美馬町東段 | 340351 | 1340417 | 145 | ○ | | | | | | | | | | ○ | | | | | | | ○ | | 徳島県埋文C 2001a | 発掘 |
| 360013 | 小星遺跡 | 美馬市脇町岩倉 | 340414 | 1340547 | 140 | ○ | | | | | | | | | | | | | | | | | | | | 発掘 |
| 360014 | 井口東遺跡 | 美馬市脇町井口東 | 340413 | 1340652 | 90 | ○ | | | | | | | | | | | | | | | | | | | | 発掘 |
| 360015 | 佐城Ⅰ遺跡 | 美馬市脇町字東城山 | 340439 | 1340857 | 118 | ○ | | | | | | | ○ | | | | | | | | | | | | 徳島県埋文C 2001c | 発掘 |
| 360016 | 鶴射遺跡 | 美馬市脇町北庄字鶴射 | 340437 | 1340926 | 103 | ○ | | | | | | | | | | | | | | | | | | | 徳島県埋文C 2001e | 発掘 |
| 360017 | 東長峰遺跡 | 阿波市長峰 | 340458 | 1341118 | 90 | ○ | | | | | | | | | | | | | | | | | | | 天羽利夫 1976 | 採集 |
| 360018 | 西長峰遺跡 | 阿波市長峰 | 340423 | 1341104 | 95 | ○ | | | | | | | | | | | | | | | | | | | | 発掘 |
| 360019 | 日吉谷遺跡 | 阿波市日吉谷 | 340449 | 1341141 | 60 | ○ | | | | | | | | | | ○ | | | | | | | ○ | | 徳島県埋文C 1994c | 発掘 |
| 360020 | 赤坂Ⅰ遺跡 | 阿波市赤坂 | 340435 | 1341151 | 70 | | | | | | | | | | | | | | | | | | | | 徳島県埋文C 1993b | 発掘 |
| 360021 | 赤坂Ⅱ遺跡 | 阿波市赤坂 | 340458 | 1341155 | 65 | ○ | | | | | | | | | | | | | | | | | | | 徳島県埋文C 1993c | 発掘 |
| 360022 | 赤坂東遺跡 | 阿波市赤坂 | 340520 | 1341202 | 100 | ○ | | | | | | | | | | | | | | | | | | | 天羽利夫 1976/ 絹川一徳 1989 | 採集 |
| 360023 | 桜ノ岡遺跡 | 阿波市桜ノ岡 | 340525 | 1341225 | 100 | ○ | | | | | | | | | | ○ | | | | | | | | | 天羽利夫 1976/ 絹川一徳 1989 | 採集 |
| 360024 | 桜ノ岡Ⅰ遺跡 | 阿波市桜ノ岡 | 340511 | 1341209 | 80 | ○ | | | | | | | | | | | | | | | | | | | 徳島県埋文C 1994b | 発掘 |
| 360025 | 名東岡遺跡 | 阿波市名東岡 | 340524 | 1341153 | 100 | ○ | | | | | | | | | | | | | | | | | | | 天羽利夫 1976/ 絹川一徳 1989 | 採集 |
| 360026 | 大久保遺跡 | 阿波市大久保 | 340729 | 1341411 | 360 | ○ | | | | | | | | | | | | | | | | | | | | 採集 |
| 360027 | 医王寺遺跡 | 阿波市医王寺 | 340458 | 1341253 | 60 | ○ | | | | | | | | | | | | | | | | | | | 天羽利夫 1976 | 採集 |
| 360028 | 天王坂遺跡 | 阿波市丸山 | 340440 | 1341336 | 50 | ○ | | | | | | | | | | | | | | | | | | | 天羽利夫 1976 | 採集 |
| 360029 | 山ノ神～八丁原遺跡 | 阿波市八丁原 | 340560 | 1341342 | 110 | ○ | | | | | | | | | | | | | | | | | | | | 分布 |
| 360030 | 平地遺跡 | 阿波市犬墓字平地 | 340705 | 1341602 | 100 | ○ | | | | | | | | | | | | | | | | | | | 天羽利夫 1976/ 氏家敏之 2004 | 採集 |
| 360031 | 上喜来遺跡 | 阿波市上喜来 | 340631 | 1341559 | 75 | ○ | | | | | | | | | | | | | | | | | | | 天羽利夫 1976 | 採集 |
| 360032 | 上喜来蛭子～中佐古遺跡 | 阿波市上喜来字窪二俣 | 340627 | 1341612 | 65 | ○ | | | | | | | | | | | | | | | | | | | 徳島県埋文C 1995a | 発掘 |
| 360033 | 上野段遺跡 | 阿波市上野段 | 340519 | 1341711 | 45 | ○ | | | | | | | | | | | | | | | | | | | 天羽利夫 1976/ 氏家敏之 2004 | 採集 |
| 360034 | 野神遺跡 | 阿波市野神 | 340504 | 1341507 | 43 | | | | | | | | | | | | | | | | | | | | | 発掘 |
| 360035 | 大俣上池遺跡 | 阿波市上喜来字横田 | 340554 | 1341543 | 60 | | | | | | | | | | | ○ | | | | | | | | | 氏家敏之 2004 | 採集 |
| 360036 | 山野上遺跡 | 阿波市山野上字白坂 | 340508 | 1341807 | 28 | | | | | | | | | | | | | | | | | | | | 氏家敏之 2004 | 採集 |
| 360037 | 切幡天神山遺跡 | 阿波市切幡観音 | 340609 | 1341810 | 80 | ○ | | | | | | | | | | | | | | | | | | | 氏家敏之 2004 | 採集 |
| 360038 | 犬墓小竹遺跡 | 阿波市犬墓小竹 | 340739 | 1341430 | 300 | | | | | | | | | | | | | | | | | | | | 氏家敏之 2004 | 採集 |
| 360039 | 金地遺跡 | 阿波市浦池金地 | 340701 | 1341855 | 130 | | | | | | | | | | | | | | | | | | | | 天羽利夫 1976 | 採集 |
| 360040 | 金蔵～上井遺跡 | 阿波市浦池字金蔵～上井 | 340658 | 1341929 | 80 | ○ | | | | | | | | | | | | | | | | | ○ | | 徳島県埋文C 1993d | 発掘 |
| 360041 | 土成前田遺跡 | 阿波市土成字前田 | 340707 | 1342028 | 70 | ○ | | | | | | | | | | | | | | | | | | | 徳島県教育委員会 1989 | 発掘 |
| 360042 | 前田遺跡 | 阿波市土成字前田 | 340656 | 1342015 | 80 | ○ | | | | | | | | | | | | | | | | | | | 徳島県埋文C 1994a | 発掘 |
| 360043 | 椎ヶ丸遺跡 第１地点 | 阿波市吉田字椎ヶ丸 | 340717 | 1342046 | 95 | ○ | | | | | | | | | | | | | | | | | | | 天羽利夫 1976/ 高橋正則 1983/ 氏家敏之 2003 | 採集 |
| 360044 | 椎ヶ丸遺跡 第２地点 | 阿波市吉田字椎ヶ丸 | 340712 | 1342043 | 90 | ○ | | | | ○ | | | | | | | | | | | | | | | 天羽利夫 1976/ 高橋正則 1983/ 氏家敏之 2003 | 採集 |
| 360045 | 椎ヶ丸遺跡 第３地点 | 阿波市吉田字椎ヶ丸 | 340714 | 1342049 | 80 | ○ | | | | | | | | | | | | | | | | | | | 天羽利夫 1976/ 高橋正則 1983/ 氏家敏之 2003 | 採集 |
| 360046 | 椎ヶ丸遺跡 第４地点 | 阿波市吉田字椎ヶ丸 | 340711 | 1342049 | 70 | ○ | | | | | | | | | | | | | | | | | | | 天羽利夫 1976/ 高橋正則 1983 | 採集 |
| 360047 | 椎ヶ丸～芝生遺跡 | 阿波市吉田字椎ヶ丸 | 340716 | 1342043 | 80 | ○ | | | | ○ | | | | | | | | | | | | | | | 徳島県埋文C 1994d | 発掘 |
| 360048 | 宮川内遺跡 | 阿波市宮川内大畑 | 340751 | 1342107 | 90 | ○ | | | | | | | | | | | | | | | | | | | 天羽利夫 1976/ 高橋正則 1985 | 採集 |
| 360049 | 宮ノ尾遺跡 | 阿波市宮川内宮ノ尾 | 340735 | 1342127 | 100 | ○ | | | | ○ | | | | | | | | | | | | | | | 天羽利夫 1976/ 高橋正則 1985 | 採集 |
| 360050 | 葬ヶ丸遺跡 | 阿波市高尾けやき原 | 340720 | 1342149 | 60 | ○ | | | | | | | | | | | | | | | | | | | | 分布 |
| 360051 | 新池遺跡 | 阿波市土成美緑 | 340642 | 1342016 | 45 | ○ | | | | | | | | | | ○ | | | | | | | | | 氏家敏之 2004 | 採集 |
| 360052 | 貴船神社遺跡 | 阿波市井出口 | 340615 | 1341426 | | | | | | | | | | | | | | | | | | | | | | 採集 |
| 360053 | 栂ヶ窪遺跡 | 阿波市栂ヶ窪 | 340604 | 1341202 | 390 | | | | | | | | | | | | | | | | | | | | 川井豊吉・高橋正則 1983 | 採集 |
| 360054 | シノ原遺跡 | 阿波市シノ原 | 340547 | 1342018 | 19 | ○ | | | | | | | | | | | | | | | | | | | 氏家敏之 2004 | 採集 |
| 360055 | 青谷遺跡 | 板野郡上板町引野青谷 | 340736 | 1342315 | 60 | ○ | | | | | | | | | | | | | | | | | | | 徳島県埋文C 1993a | 発掘 |
| 360056 | 出口遺跡 | 板野郡上板町引野宮ヶ谷 | 340748 | 1342328 | 115 | ○ | | | | | | | | | | | | | | | | | | | 天羽利夫 1976/ 氏家敏之 2004 | 採集 |
| 360057 | 柿谷遺跡 | 板野郡上板町泉谷 | 340758 | 1342337 | 75 | ○ | | | | | | | | | | | | | | | | | | | 徳島県埋文C 1995b | 発掘 |
| 360058 | 平山遺跡 | 板野郡板野町羅漢字平山 | 340901 | 1342806 | 80 | ○ | | | | | | | | | | | | | | | | | | | 天羽利夫・立花博 1969/ 天羽利夫 1970/1976 | 採集 |
| 360059 | 小鳴門海峡遺跡 | 鳴門市鳴門町土佐泊浦土佐泊 | 341129 | 1343650 | | | | | | | | | | | | | | | | | | | | | 高橋正則・野々村拓也 1983 | 採集 |
| 360060 | 名東遺跡 | 徳島市名東町２丁目 | 340356 | 1343014 | 7 | ○ | | | | | | | | | | | | | | | | | | | 徳島県埋文C 1995c | 発掘 |
| 360061 | 廿枝遺跡 | 阿南市桑野町廿枝 | 335231 | 1343708 | 10 | ○ | | | | | | | | | | | | | | | | | | | 天羽利夫・立花博 1969 | 採集 |
| 360062 | 延野大原遺跡 | 那賀郡那賀町延野字大原 | 334919 | 1342855 | | ○ | | | | | | | | | | | | | | | | | | | 高島芳弘 1995 | 分布 |
| 360063 | 田井遺跡 | 海部郡美波町田井字久保 | 334628 | 1343454 | 3 | | | | | | ○ | | | | ○ | | | | | | | | | | 徳島県埋文C 2008 | 発掘 |

## 参考文献


天羽利夫 ,1970, 徳島県下のナイフ形石器 , 徳島県立博物館紀要 第１号（徳島県立博物館）
天羽利夫 ,1976, 徳島の遺跡 , 日本の旧石器文化３（雄山閣）
天羽利夫・立花博 ,1969, 徳島県廿枝遺跡採集の石器 , 古代学 第 16 巻１号（財団法人古代学協会）
氏家敏之 ,2003, 吉野川北岸の先土器時代遺跡（１）, 青藍 第１号（考古フォーラム蔵本）
氏家敏之 ,2004, 吉野川北岸の先土器時代遺跡（２）, 青藍 第２号（考古フォーラム蔵本）
氏家敏之 ,2006, 吉野川北岸の先土器時代遺跡（３）, 青藍 第３号（考古フォーラム蔵本）
川井豊吉・高橋正則 ,1983, 阿波郡栂ヶ窪遺跡出土の旧石器 , 徳島考古創刊号（徳島考古学研究グループ）
絹川一徳 ,1989, 徳島県土柱周辺の旧石器 , 旧石器考古学 39（旧石器文化談話会）
高島芳弘 ,1995, 徳島県那賀川流域における縄文遺跡の分布とその遺物 , 徳島県立博物館報告 第５号（徳島県立博物館）
高橋正則 ,1983, 徳島県土成町椎ヶ丸遺跡の旧石器 , 旧石器考古学 27（旧石器文化談話会）
高橋正則 ,1985, 徳島県宮川内谷川流域の遺跡 , 旧石器考古学 31（旧石器文化談話会）
高橋正則・野々村拓也 ,1983, 小鳴門海峡海底下出土の石器 , 旧石器考古学 26（旧石器文化談話会）
徳島県教育委員会 ,1989, 土成前田遺跡
(財)徳島県埋蔵文化財センター ,1993a, 青谷遺跡 , 四国縦貫自動車道建設に伴う埋蔵文化財発掘調査報告１
(財)徳島県埋蔵文化財センター ,1993b, 赤坂遺跡（Ⅰ）, 四国縦貫自動車道建設に伴う埋蔵文化財発掘調査報告１
(財)徳島県埋蔵文化財センター ,1993c, 赤坂遺跡（Ⅱ）, 四国縦貫自動車道建設に伴う埋蔵文化財発掘調査報告１
(財)徳島県埋蔵文化財センター ,1993d, 金蔵～上井遺跡 , 四国縦貫自動車道建設に伴う埋蔵文化財発掘調査報告１
(財)徳島県埋蔵文化財センター ,1994a, 前田遺跡 , 四国縦貫自動車道建設に伴う埋蔵文化財発掘調査報告２
(財)徳島県埋蔵文化財センター ,1994b, 桜ノ岡遺跡（Ⅰ）, 四国縦貫自動車道建設に伴う埋蔵文化財発掘調査報告３
(財)徳島県埋蔵文化財センター ,1994c, 日吉谷遺跡 , 四国縦貫自動車道建設に伴う埋蔵文化財発掘調査報告５
(財)徳島県埋蔵文化財センター ,1994d, 椎ヶ丸～芝生遺跡 , 四国縦貫自動車道建設に伴う埋蔵文化財発掘調査報告６
(財)徳島県埋蔵文化財センター ,1995a, 上喜来蛭子～中佐古遺跡 , 四国縦貫自動車道建設に伴う埋蔵文化財発掘調査報告７
(財)徳島県埋蔵文化財センター ,1995b, 柿谷遺跡 , 四国縦貫自動車道建設に伴う埋蔵文化財発掘調査報告 10
(財)徳島県埋蔵文化財センター ,1995c, 建設省名東町宿舎建設に伴う埋蔵文化財発掘調査報告
(財)徳島県埋蔵文化財センター ,2000, 阿波池田公共職業安定所新築工事に伴う埋蔵文化財調査報告書
(財)徳島県埋蔵文化財センター ,2001a, 東段地区 , 四国縦貫自動車道建設に伴う埋蔵文化財発掘調査報告 17
(財)徳島県埋蔵文化財センター ,2001b, 吉水遺跡 , 四国縦貫自動車道建設に伴う埋蔵文化財発掘調査報告 20
(財)徳島県埋蔵文化財センター ,2001c, 佐城遺跡（Ⅱ）, 四国縦貫自動車道建設に伴う埋蔵文化財発掘調査報告 21
(財)徳島県埋蔵文化財センター ,2001d, 滝ノ宮遺跡 , 四国縦貫自動車道建設に伴う埋蔵文化財発掘調査報告 21
(財)徳島県埋蔵文化財センター ,2001e, 鶴射遺跡 , 四国縦貫自動車道建設に伴う埋蔵文化財発掘調査報告 21
(財)徳島県埋蔵文化財センター ,2007, 田井遺跡 , 一般国道 55 号日和佐道路建設に伴う発掘調査報告
森浩一 ,1973, 土取遺跡調査報告（徳島県教育委員会・三好町教育委員会）

| ID | 遺跡名 | 所在地 | 緯度 | 経度 | 標高 | ナイフ形石器 | 台形石器 | 斧形石器 | 剥片尖頭器 | 角錐状石器 | 槍先形尖頭器 | 両面調整石器 | 細石刃・細石核 | 神子柴型石斧 | 有茎尖頭器 | 掻器・削器 | 彫器 | 砥石 | 叩石 | 台石 | 礫器 | 草創期土器 | ブロック | 礫群・配石 | 炭化物集中 | 文献 | 調査歴 |
|---|---|---|---|---|---|---|---|---|---|---|---|---|---|---|---|---|---|---|---|---|---|---|---|---|---|---|
| | **37　香川県** | | | | | | | | | | | | | | | | | | | | | | | | | |
| 370001 | 羽佐島遺跡 | 坂出市与島町羽佐島 | 342346 | 1334840 | 30 | ○ | | | | ○ | ○ | | ○ | | | ○ | ○ | ○ | ○ | | | ○ | △ | ○ | | 渡部明夫 1984/ 小西正行 1984 | 発掘 |
| 370002 | 花見山遺跡 | 坂出市櫃石島 | 342519 | 1334813 | 50 | ○ | | | | ○ | ○ | | ○ | | | ○ | ○ | ○ | ○ | | | | △ | ○ | | 西村尋文 1989 | 発掘 |
| 370003 | 大浦遺跡 | 坂出市櫃石島 | 342511 | 1334809 | 22 | ○ | | | | ○ | ○ | | ○ | | | ○ | ○ | | ○ | | | | △ | | | 藤好史郎 1984 | 発掘 |
| 370004 | 西方遺跡 | 坂出市与島町 | 342321 | 1334856 | 70 | ○ | | | | ○ | ○ | | ○ | | | ○ | ○ | | ○ | | | | △ | | | 藤好史郎 1985 | 発掘 |
| 370005 | 与島西方遺跡 | 坂出市与島町 | 342321 | 1334856 | 70 | ○ | | | | ○ | ○ | ○ | ○ | | | ○ | | | ○ | | | | | | | 高橋邦彦 1961 | 発掘 |
| 370006 | 与島東方遺跡 | 坂出市与島町 | 342324 | 1334918 | 76 | ○ | | | | | | | ○ | | | | | | | | | | | | | 高橋邦彦 1973 | 発掘 |
| 370007 | 初田遺跡 | 坂出市岩黒 | 342419 | 1334830 | 29 | ○ | | | | ○ | ○ | | ○ | | | | | | | | | | | | | 香川県教委 1983 | 発掘 |
| 370008 | 長崎通り遺跡 | 坂出市櫃石 | 342450 | 1334821 | 22 | ○ | | | | ○ | ○ | | ○ | | | ○ | | | | | | | | | | 香川県教委 1983 | 発掘 |
| 370009 | 櫃石島遺跡 | 坂出市櫃石 | | | 70 | ○ | | | | | ○ | | ○ | | | | ○ | | | | | | | | | 間壁葭子 1968 | 採集 |
| 370010 | 井島遺跡 | 香川郡直島町井島 | 342851 | 1340110 | 25 | ○ | | | | | | | ○ | | | | | | | | | | | | | 鎌木義昌 1957 | 発掘 |
| 370011 | 鴨部・川田遺跡 | さぬき市志度 | 341800 | 1341256 | 7 | | | | | | | | ○ | | | | | | | | | | | | | 森 格也 1997 | 発掘 |
| 370012 | 八丁地遺跡 | さぬき市志度 | 341901 | 1340955 | 18 | ○ | | | | | | | | | | | | | | | | | | | | 山元素子 2000 | 発掘 |
| 370013 | 原中村遺跡 | 高松市牟礼町 | 341925 | 1340930 | 13 | | | | | | | | | | ○ | | | | | | | | | | | 木下晴一 2000 | 発掘 |
| 370014 | 前田東中村遺跡 | 高松市前田東町 | 341749 | 1340705 | 18 | | | | | | | | | | ○ | | | | | | | | | | | 宮崎哲治 2006 | 発掘 |
| 370015 | 東山崎水田遺跡 | 高松市東山崎町 | 341804 | 1340537 | 9 | | | | | | | | | | ○ | | | | | | | | | | | 森下友子・蔵木晋司 1992 | 発掘 |
| 370016 | 香西南西打遺跡 | 高松市香西南町 | 342004 | 1335954 | 4 | ○ | | | | | | | | | ○ | ○ | | | | | | | ○ | | | 小川賢 2000 | 発掘 |
| 370017 | 西打遺跡 | 高松市香西南町 | 342004 | 1340003 | 3 | | | | | | | | ○ | | ○ | | | | | | | | | | | 山下平重・信里芳紀 2002 | 発掘 |
| 370018 | 中間西井坪遺跡 | 高松市中間町 | 341743 | 1335910 | 36 | ○ | | | | ○ | | | | | | ○ | | | ○ | | | | ○ | ○ | | 森下英治 2001 | 発掘 |
| 370019 | 中間東井坪遺跡 | 高松市中間町 | 341746 | 1335941 | 27 | ○ | | | | | | | | | | | | | | | | | ○ | | | 信里芳紀 2004 | 発掘 |
| 370020 | 正箱遺跡 | 高松市檀紙町 | 341751 | 1335944 | 27 | ○ | | | | ○ | ○ | | | | | ○ | | | | | | | | | | 廣瀬常雄 1994b/ 信里芳紀 2004 | 発掘 |
| 370021 | 八幡遺跡 | 高松市檀紙町 | 341817 | 1335955 | 22 | | | | | ○ | ○ | | | | | | | | | | | | | | | 信里芳紀 2004 | 発掘 |
| 370022 | 中森遺跡 | 高松市檀紙町 | 341822 | 1340014 | 21 | ○ | | | | | | | | | | | | | | | | | ○ | | | 信里芳紀・山元素子 2004 | 発掘 |
| 370023 | 国分寺下日名代遺跡 | 高松市国分寺町 | 341644 | 1335754 | 30 | | | | | | | | | | | | | | | | | | | | | 古野徳久 1999 | 発掘 |
| 370024 | 国分寺六ツ目遺跡 | 高松市国分寺町 | 341733 | 1335823 | 45 | ○ | | | | ○ | | | | | | | | | | | | | | | | 山下平重 1999 | 発掘 |
| 370025 | 雄山古墳群 | 坂出市高屋町 | 342004 | 1335419 | 17 | ○ | | | | ○ | ○ | | | | | ○ | | | ○ | | | | | | | 松本和彦・宮崎哲治 2000 | 発掘 |
| 370026 | 大洲遺跡 | 坂出市与島町大洲 | 342319 | 1334925 | 10 | ○ | | | | ○ | | | | | | | | | | | | | | | | 藤好史郎・白木清・真鍋昌宏 1982 | 発掘 |
| 370027 | 川津一ノ又遺跡 | 坂出市川津町 | 341659 | 1335106 | 9 | | | | | | | | | | ○ | | | | | | | | | | | 古野徳久 1998 | 発掘 |
| 370028 | 川津東山田遺跡 | 坂出市川津町 | 341656 | 1335104 | 20 | ○ | | | | ○ | | | | | | | | | | | | | | | | 森下友子 2002 | 発掘 |
| 370029 | 川西北・鍛冶屋遺跡 | 丸亀市川西町 | 341610 | 1334931 | 14 | ○ | | | | | | | | | | | | | | | | | | | | 片桐孝浩・山下平重 1996 | 発掘 |
| 370030 | 川津二代取遺跡 | 坂出市川津町 | 341720 | 1335102 | 8 | ○ | | | | | | | | | | | | | | | | | | | | 木下晴一 1995 | 発掘 |
| 370031 | 郡家田代遺跡 | 丸亀市郡家町 | 341542 | 1334901 | 16 | ○ | | | | | | | | | | ○ | | | | | | | ○ | | | 佐藤竜馬 1996 | 発掘 |
| 370032 | 郡家大林上遺跡 | 丸亀市郡家町 | 341536 | 1334850 | 17 | ○ | | | | | | | | | | | | | | | | | | | | 廣瀬常雄 1995 | 発掘 |
| 370033 | 郡家一里屋遺跡 | 丸亀市郡家町 | 341528 | 1334835 | 18 | | | | | | | | | | ○ | | | | | | | | | | | 和田素子 1993 | 発掘 |
| 370034 | 三条黒島遺跡 | 丸亀市三条町 | 341512 | 1334815 | 19 | | | | | ○ | | | | | | ○ | | | | | | | ○ | | | 森下英治 1997 | 発掘 |
| 370035 | 三条番ノ原遺跡 | 丸亀市三条町 | 341504 | 1334808 | 20 | ○ | | | | | ○ | | | | | ○ | | | ○ | | | | | | | 片桐孝浩 1992 | 発掘 |
| 370036 | 龍川五条遺跡 | 善通寺市原田町 | 341446 | 1334739 | 23 | | | | | ○ | | | | | | | | | | | | | | | | 森下英治 1998 | 発掘 |
| 370037 | 金蔵寺下所遺跡 | 善通寺市 | 341436 | 1334718 | 20 | ○ | | | | | | | | | | | | | | | | | | | | 廣瀬常雄 1994a | 発掘 |
| 370038 | 本村中遺跡 | 三豊市詫間町 | 341330 | 1333942 | 10 | | | | | ○ | | | | | | | | | | | | | | | | 西岡達哉 2000 | 発掘 |
| 370039 | 買田岡下遺跡 | まんのう町十郷 | 341048 | 1334942 | 80 | ○ | | | | | | | | | | | | | | | | | | | | 真鍋昌宏 2004 | 発掘 |
| 370040 | 矢ノ塚遺跡 | 善通寺市吉原町・碑殿町 | 341344 | 1334433 | 35 | ○ | | | | | | | | | ○ | | | | | | | | | | | 西岡達哉 1988 | 発掘 |
| 370041 | 一の谷遺跡 | 観音寺市本大町・古川町 | 340743 | 1334203 | 15 | ○ | | | | ○ | | | | | | | | | | | | | | | | 西岡達哉 1990 | 発掘 |
| 370042 | 長砂古遺跡 | 観音寺市池ノ尻町 | 340644 | 1334102 | 21 | | | | | | | | | | ○ | | | | | | | | | | | 渡部明夫他 1988 | 発掘 |
| 370043 | 久米池南遺跡 | 高松市新田町・東山崎町 | 341838 | 1340611 | 40 | ○ | | | | | | | | | | | | | | | | | | | | 高松市教委 1989 | 発掘 |
| 370044 | 西村遺跡 | 綾歌郡綾川町陶 | 341515 | 1335645 | 50 | ○ | | | | ○ | ○ | | | | | | | | | | | | | | | 廣瀬常雄ほか 1982 | 発掘 |
| 370045 | トビノス遺跡 | 坂出市櫃石島とびの巣 | 342533 | 1334820 | 34 | ○ | | | | | | | | | | | | | | | | | | | | 渡部明夫 1984 | 採集 |
| 370046 | ヤケヤマ遺跡 | 坂出市櫃石島ヤケヤマ | 342511 | 1334814 | 20 | ○ | | | | | ○ | | ○ | | ○ | ○ | | | | | | | | | | 香川県教委 1983 | 発掘 |
| 370047 | 歩渡島遺跡 | 坂出市櫃石島歩渡 | 342451 | 1334833 | 22 | | | | | | | | | | | | | | | | | | | | | 渡部明夫 1984 | 採集 |
| 370048 | 岩黒北丘陵遺跡 | 坂出市岩黒島 | 342427 | 1334836 | 26 | | | | | | | | ○ | | | | | | | | | | | | | 渡部明夫 1984 | 採集 |
| 370049 | 初田東丘陵遺跡 | 坂出市岩黒島 | 342417 | 1334836 | 32 | | | | | | | | | | | | | | | | | | | | | 渡部明夫 1984 | 採集 |
| 370050 | 小与島遺跡 | 坂出市与島町小与島 | 342319 | 1334953 | 40 | ○ | | | | | | | | | | ○ | | | | | | | | | | 渡部明夫 1984 | 採集 |
| 370051 | 沙弥遺跡 | 坂出市沙弥城山白石 | 342100 | 1334913 | 28 | ○ | | | | ○ | ○ | | ○ | | | | | | ○ | | | | | | | 渡部明夫 1984 | 採集 |
| 370052 | 十ノ石遺跡 | 坂出市瀬居町十ノ石 | 342107 | 1335112 | 112 | ○ | | | | ○ | | ○ | | | | ○ | | | ○ | | | | | | | 渡部明夫 1984 | 採集 |
| 370053 | 聖通寺山遺跡 | 綾歌郡宇多津町平山 | 341907 | 1334946 | 118 | ○ | | | | | | | | | | ○ | | | | | | | | | | 渡部明夫 1984 | 採集 |
| 370054 | 茶臼山遺跡 | 坂出市八幡町田尾・綾歌郡宇多津町 | 341841 | 1335018 | 40 | ○ | | | | ○ | ○ | | | | | ○ | | | ○ | | | | | | | 小西正行 1985 | 発掘 |
| 370055 | 笠山遺跡 | 坂出市福江町笠山 | 341833 | 1335140 | 100 | ○ | | | | | ○ | | | | | ○ | | | ○ | | | | | | | 渡部明夫 1984 | 採集 |
| 370056 | 鎌田池遺跡 | 坂出市福江町小山 | 341758 | 1335107 | 6 | | | | | | ○ | | | | | | | | | | | | | | | 渡部明夫 1984 | 採集 |
| 370057 | ヒコシ峠遺跡 | 坂出市福江町木村ヒコシ峠 | 341802 | 1335205 | 100 | | | | | | ○ | | | | | | | | | | | | | | | 渡部明夫 1984 | 採集 |
| 370058 | 金山奥池遺跡 | 坂出市川津町峠 | 341758 | 1335236 | 75 | | | | | | | | | | | ○ | | | | | | | | | | 竹広文明 2003 | 採集 |
| 370059 | 割古池遺跡 | 丸亀市飯山町東坂元 | 341702 | 1335226 | 48 | ○ | | | | | | | | | | | | | | | | | | | | 竹下和男 1988 | 採集 |
| 370060 | 八十八遺跡 | 坂出市八十場 | 341834 | 1335252 | 43 | | | | | | | | | | | | | | | | | | | | | 渡部明夫 1984 | 採集 |
| 370061 | 城山遺跡 | 坂出市西庄町城山 | 341731 | 1335329 | 415 | ○ | | | | ○ | ○ | ○ | | | ○ | ○ | | | ○ | | | | | | | 渡部明夫 1984 | 採集 |
| 370062 | 福ノ宮遺跡 | 坂出市西福寺福ノ宮 | 341826 | 1335406 | 32 | ○ | | | | | ○ | | | | | | | | | | | | | | | 渡部明夫 1984 | 採集 |
| 370063 | タンベ池遺跡 | 坂出市青海町北峰 | 342119 | 1335531 | 375 | ○ | | | | ○ | | | ○ | | ○ | ○ | | | ○ | | | | | | | 渡部明夫 1984 | 採集 |
| 370064 | 青海遺跡 | 坂出市青海町北峰 | 342051 | 1335443 | 70 | | | | | | ○ | | | | | | | | | | | | | | | 渡部明夫 1984 | 採集 |
| 370065 | 牛子山遺跡 | 坂出市神谷町 | 341914 | 1335431 | 30 | ○ | | | | | | | | | | | | | | | | | | | | 渡部明夫 1984 | 採集 |
| 370066 | 鞍谷池遺跡 | 坂出市神谷町 | 341941 | 1335520 | 240 | ○ | | | | | ○ | | | | | ○ | | | | | | | | | | 渡部明夫 1984 | 採集 |
| 370067 | 明神原遺跡 | 坂出市加茂町北山明神原 | 341905 | 1335516 | 150 | ○ | | | | | ○ | | | | | | | | | | | | | | | 渡部明夫 1984 | 採集 |
| 370068 | 国分台遺跡 | 高松市国分寺町国分台 | 341909 | 1335622 | 400 | ○ | | | | ○ | ○ | ○ | | | | ○ | ○ | | ○ | | | | △ | | | 竹岡俊樹 1984 | 発掘 |
| 370069 | 蓮光寺山遺跡 | 高松市国分寺町国分台 | 341816 | 1335606 | 60 | ○ | | | | | | ○ | | | | ○ | ○ | | | | | | △ | | | 竹岡俊樹 1984 | 採集 |
| 370070 | 前谷関ノ池遺跡 | 高松市国分寺町新名 | 341742 | 1335629 | 31 | ○ | | | | | ○ | | | | | ○ | | | | | | | | | | 渡部明夫 1984 | 採集 |
| 370071 | 端岡山遺跡 | 高松市国分寺町端岡 | 341819 | 1335732 | 83 | ○ | | | | | ○ | | | | | | | | | | | | | | | 渡部明夫 1984 | 採集 |
| 370072 | 衣懸池遺跡 | 高松市国分寺町小懸 | 341843 | 1335905 | 20 | ○ | | | | | | | | | | ○ | | | | | | | | | | 渡部明夫 1984 | 採集 |
| 370073 | 御厩池遺跡 | 高松市御厩町池内 | 341755 | 1335858 | 29 | ○ | | | | | | | | | | ○ | | | | | | | | | | 渡部明夫 1984 | 採集 |
| 370074 | 兎子山遺跡 | 高松市国分寺町日名代 | 341647 | 1335726 | 100 | ○ | | | | | ○ | | | ○ | ○ | ○ | | | | | | | | | | 香川県 1987 | 発掘 |
| 370075 | 法印谷遺跡 | 坂出市青海町 | 342107 | 1335607 | 295 | | | | | | ○ | | | | | | | | | | | | | | | | 採集 |
| 370076 | 赤子谷遺跡 第１地点 | 高松市鬼無町 | 341956 | 1335808 | 260 | | | | | | ○ | | | | | | | | | | | | | | | | 採集 |
| 370077 | 男井間池遺跡 | 木田郡三木町 | 341720 | 1340753 | 25 | ○ | | | | | | | | | | | | | | | | | | | | 森下英治・森澤千尋 2001 | 採集 |
| 370078 | 大窪池遺跡 | 丸亀市飯山町 | 341414 | 1335108 | 42 | ○ | | | | | | | | | | | | | | | | | | | | 竹下和男 1988 | 採集 |
| 370079 | 中寺廃寺遺跡 | 仲多度郡まんのう町 | 340737 | 1335445 | 690 | ○ | | | | ○ | | | | | | | ○ | | | | | | △ | | | 加納裕之ほか 2007 | 発掘 |
| 370080 | 伊吹遺跡 | 観音寺市伊吹町 | 340750 | 1333154 | 88 | ○ | | | | | | | | | | | | | | | | | | | | 観音寺市誌増補改訂版編集委 1985 | 採集 |
| 370081 | 東坂元三ノ池遺跡 | 丸亀市飯山町東坂元 | 341637 | 1335126 | 15 | ○ | | | | ○ | | | | | | | | | | | | | | | | 長井博志・細川健一 2008 | 発掘 |
| 370082 | 川原遺跡 | 高松市中間町 | 341731 | 1335940 | 30 | ○ | | | | ○ | | | | | ○ | | | | | | | | △ | | | 森下英治・蔵木晋司・藤好史郎 2008 | 発掘 |
| 370083 | 本郷遺跡 | 高松市西山崎町 | 341656 | 1335938 | 35 | ○ | | | | | | | | | ○ | | | | | | | | ○ | | | 森下英治・蔵木晋司・藤好史郎 2008 | 発掘 |
| 370084 | 横引遺跡 | 小豆郡土庄町豊島横引浜 | 342856 | 1340222 | 3 | ○ | | | | ○ | ○ | ○ | | | | | | | | | | | | | | 香川県 1987 | 採集 |
| 370085 | 雨山南遺跡 | 高松市三谷町 | 341618 | 1340324 | 60 | ○ | | | | | | | | | | | | | | | | | | | | 丹羽祐一・藤井雄三 1988 | 採集 |
| 370086 | 利生寺２号墳 | 三豊市高瀬町上勝間 | 341044 | 1334404 | 43 | ○ | | | | | | | | | | | | | | | | | | | | 野中寛文 1987 | 発掘 |

## 参考文献


小川賢 ,2000, 香西南西打遺跡（高松市教育委員会）
香川県 ,1987, 香川県史 第 13 巻 資料編考古（香川県）
香川県教育委員会 ,1983, 初田遺跡　ヤケヤマ遺跡　大浦浜遺跡　長崎通り遺跡　長崎古墳 , 瀬戸大橋建設に伴う埋蔵文化財調査概報（Ⅵ）
片桐孝浩 ,1992, 三条番ノ原遺跡（香川県教育委員会）
片桐孝浩・山下平重 ,1996, 川西北・七条Ⅱ遺跡　川西北・鍛冶屋遺跡（香川県教育委員会）
加納裕之ほか ,2007, 中寺廃寺跡 , まんのう町内遺跡発掘調査報告書 第３集（まんのう町教育委員会）
鎌木義昌 ,1957, 香川県井島遺跡　石器時代４（石器時代文化研究会）
観音寺市誌増補改訂版編集委員会 ,1985, 観音寺市誌（通史編）（香川県観音寺市）
木下晴一 ,1995, 川津二代取遺跡（香川県教育委員会）
木下晴一 ,2000, 原中村遺跡（香川県教育委員会）
小西正行 ,1984, 羽佐島遺跡（Ⅱ）（香川県教育委員会）
小西正行 ,1985, 田尾茶臼山地区 , 瀬戸大橋建設に伴う埋蔵文化財予備調査報告Ⅲ（香川県教育委員会）
薦田耕作 編 ,1987, 矢ノ塚遺跡 , 四国横断自動車道建設に伴う埋蔵文化財発掘調査報告第３冊（香川県教育委員会・日本道路公団）
佐藤竜馬 ,1996, 郡家田代遺跡（香川県教育委員会）
高橋邦彦 ,1961, 坂出市与島町西方及び東方遺跡の調査報告 , 香川県文化財協会報５（香川県文化財保護協会）
高松市教育委員会 ,1989, 久米池南遺跡発掘調査報告書
竹岡俊樹 ,1984, 国分台遺跡群 , 日本の旧石器文化３（雄山閣）
竹下和男 ,1988, 飯山町誌 原始編（飯山町）
竹広文明 ,2003, サヌカイトと先史社会（渓水社）
長井博志・細川健一 ,2008, 東坂元三ノ池遺跡 , 国道 438 号道路改築事業（飯山工区）に伴う埋蔵文化財発掘調査報告第２冊（香川県教育委員会）
西岡達哉 ,1990, 一の谷遺跡 , 四国横断自動車道建設に伴う埋蔵文化財発掘調査報告第７冊（香川県教育委員会・日本道路公団・（財）香川県埋蔵文化財調査センター）
西岡達哉ほか ,2000, 県道・河川関係埋蔵文化財発掘調査概報（香川県教育委員会）
西村尋文 ,1984, 花見山遺跡 , 瀬戸大橋建設に伴う埋蔵文化財発掘調査報告Ⅲ（本州四国連絡橋公団・香川県教育委員会）
丹羽祐一・藤井雄三 ,1988, 遺跡が語りかける－高松市の古代文化
野中寛文 ,1987, 利生寺２号墳 , 四国横断自動車道建設に伴う埋蔵文化財発掘調査報告第２冊（香川県教育委員会・日本道路公団）
信里芳紀 ,2004, 中間東井坪遺跡　正箱遺跡　八幡遺跡（香川県教育委員会）
信里芳紀・山元素子 ,2004, 中森遺跡　林・坊城遺跡Ⅱ　東山崎・水田遺跡Ⅱ（香川県教育委員会）
廣瀬常雄ほか ,1982, 西村遺跡Ⅲ , 一般国道 32 号綾南バイパス建設工事に伴う埋蔵文化財調査報告（香川県教育委員会）
廣瀬常雄 ,1994a, 金蔵寺下所遺跡　西碑殿遺跡（香川県教育委員会）
廣瀬常雄 ,1994 b , 正箱遺跡・薬王寺遺跡（香川県教育委員会）
廣瀬常雄 ,1995, 郡家大林上遺跡（香川県教育委員会）
藤好史郎・白木清・真鍋昌宏 ,1982, 大洲遺跡発掘調査概報（香川県文化財保護協会坂出支部）
藤好史郎 ,1984, 大浦遺跡（香川県教育委員会）
藤好史郎 ,1985, 与島西方遺跡（香川県教育委員会）
古野徳久 ,1998, 川津一ノ又遺跡Ⅱ（香川県教育委員会）
古野徳久 ,1999, 国分寺下日名代遺跡（香川県教育委員会）
間壁葭子 ,1968, 香川県坂出市櫃石島採集の石器 , 倉敷考古館研究集報 4（倉敷考古館）
松本和彦・宮崎哲治 ,2000, 雄山古墳群（香川県教育委員会）
真鍋昌宏 ,2004, 一般国道 32 号満濃バイパス建設に伴う埋蔵文化財発掘調査報告書第１冊（香川県教育委員会・国土交通省四国地方整備局）
宮崎哲治 ,2006, 前田東・中村遺跡Ⅲ（香川県教育委員会）
森　格也 ,1997, 鴨部川田遺跡Ⅰ , 高松東道路建設に伴う埋蔵文化財発掘調査報告第７冊（（財）香川県埋蔵文化財調査センター）
森下英治 ,1997, 三条黒島遺跡・川西北七条Ⅰ遺跡（香川県教育委員会）
森下英治 ,1998, 龍川五条遺跡Ⅱ・飯野東分山崎南遺跡（香川県教育委員会）
森下英治 ,2001, 中間西井坪遺跡Ⅲ（香川県教育委員会）
森下英治・森澤千尋 ,2001, 高松平野における後期旧石器時代の遺跡２例 , 財団法人香川県埋蔵文化財調査センター研究紀要Ⅸ（（財）香川県埋蔵文化財調査センター）
森下英治・蔵本晋司・藤好史郎 ,2008, 本郷遺跡・川原遺跡 , 県道円座香南線建設に伴う埋蔵文化財発掘調査報告　第２冊（香川県教育委員会）
森下友子・蔵本晋司 ,1992, 東山崎・水田遺跡（香川県教育委員会）
森下友子 ,2002, 川津東山田Ⅱ遺跡（香川県教育委員会）
山下平重 ,1999, 国分寺六ツ目遺跡（香川県教育委員会）
山下平重・信里芳紀 ,2002, 西打遺跡Ⅱ , サンポート高松総合整備事業に伴う埋蔵文化財発掘調査報告第２冊（香川県教育委員会・（財）香川県埋蔵文化財調査センター）
山元素子 ,2000, 八丁地遺跡　本村・横内遺跡（香川県教育委員会）
渡部明夫 ,1984, 羽佐島遺跡（Ⅰ）（香川県教育委員会）
渡部明夫 他 ,1988, 石田遺跡　長砂古遺跡　柞田八丁遺跡（香川県教育委員会）
和田素子 ,1993, 郡家一里屋遺跡（香川県教育委員会）


| ID | 遺跡名 | 所在地 | 緯度 | 経度 | 標高 | ナイフ形石器 | 台形石器 | 斧形石器 | 剥片尖頭器 | 角錐状石器 | 槍先形尖頭器 | 両面調整石器 | 細石刃・細石核 | 神子柴型石斧 | 有茎尖頭器 | 掻器・削器 | 彫器 | 砥石 | 叩石 | 台石 | 礫器 | 草創期土器 | ブロック | 礫群・配石 | 炭化物集中 | 文献 | 調査歴 |
|---|---|---|---|---|---|---|---|---|---|---|---|---|---|---|---|---|---|---|---|---|---|---|---|---|---|---|---|
| **38　愛媛県** | | | | | | | | | | | | | | | | | | | | | | | | | | | |
| 380001 | 北新遺跡 | 四国中央市上分町北新町高田 | 335930 | 1333502 | 17 | | | | | | | | | | ○ | | | | | | | | | | | 長井数秋 1986 | 採集 |
| 380002 | 大田西遺跡 | 四国中央市下川町大田西乙 158-91 | 340014 | 1333959 | 220 | | | | | | | | | | ○ | | | | | | | | | | | 長井数秋 1986 | 採集 |
| 380003 | 小林遺跡 | 四国中央市土居町小林 | 335725 | 1332625 | 60 | | | | | | | | | | ○ | | | | | | | | | | | 長井数秋 1986 | 採集 |
| 380004 | 平坂Ⅱ遺跡 | 四国中央市土居町入野 | 335703 | 1332608 | 115 | | | | | | | | ○ | | | | | | | | | | | | | 作田一耕・柴田昌児・須藤敦子ほか 1991 | 発掘 |
| 380005 | 下島山遺跡 | 西条市昼谷山 | 335549 | 1331308 | 30 | ○ | | | | | | | | | | | | | | | | | | | | 長井数秋 1987 | 採集 |
| 380006 | 熊口遺跡 | 今治市伯方町伊方熊口 | 341306 | 1330358 | 0 | | | | | | | | | | ○ | | | | | | | | | | | 多田仁 1997b | 採集 |
| 380007 | 金ヶ崎遺跡 | 今治市伯方町金ヶ崎甲 140 | 341242 | 1330815 | 40 | ○ | | | | ○ | | | ○ | | | | | | | | | | | | | 長井数秋 1986/ 十亀幸雄 1988a/1991 | 採集 |
| 380008 | 新谷遺跡 | 今治市上浦町盛 | 341727 | 1330133 | 20 | ○ | | | | | | | | | | | | | | | | | | | | 十亀幸雄 1988b | 採集 |
| 380009 | 鯨（鯨神社裏）遺跡 | 今治市弓削町上弓削久司浦 | 341723 | 1331330 | 20 | ○ | | | | | | | | | | | | | | | | | | | | 鎌木義昌 1961/ 十亀幸雄 1977 | 採集 |
| 380010 | 厳島遺跡 | 今治市生名村 | 341607 | 1331115 | 20 | | | | | ○ | | | | | | | | | | | | | | | | 十亀幸雄 1988b | 採集 |
| 380011 | 叶浦（B）遺跡 | 今治市伯方町叶浦西側 | 341235 | 1330429 | 15 | ○ | | | | | | | | | | | | | | | | | | | | 井原忠昭・野口光比古 1980 | 発掘 |
| 380012 | 高浜神社裏山遺跡 | 今治市弓削町沢津 | 341703 | 1331247 | 30 | ○ | | | | | | | | | | | | | | | | | | | | 十亀幸雄 1984b | 採集 |
| 380013 | 国道遺跡 | 今治市伯方町有津 | 341223 | 1330529 | 60 | ○ | | | | | | | | | | | | | | | | | | | | 長井数秋・村上一馬 1987 | 採集 |
| 380014 | 小漕遺跡 | 今治市岩城村小漕 | 341621 | 1330824 | 30 | | | | | | | | | | ○ | | | | | | | | | | | 長井数秋 1986/ 十亀幸雄 1991 | 採集 |
| 380015 | 深山七右衛門遺跡 | 今治市大三島町宮浦深山 | 341346 | 1330121 | 110 | | | | | | | | | | ○ | | | | | | | | | | | 長井数秋 1986/ 十亀幸雄 1991 | 採集 |
| 380016 | 深山大平遺跡 | 今治市大三島町宮浦深山 | 341342 | 1330111 | 100 | | | | | | | | | | ○ | | | | | | | | | | | 長井数秋 1986/ 十亀幸雄 1991 | 採集 |
| 380017 | 日比楡田遺跡 | 今治市弓削町下弓削日比楡田 | 341430 | 1331209 | 72 | | | | | ○ | | | | | | | | | | | | | | | | 十亀幸雄 1977 | 採集 |
| 380018 | 立石山遺跡 | 今治市生名村 2197 外 | 341651 | 1331021 | 131 | ○ | | | | | | | | | | | | | | | | | | | | 西田栄・長井数秋 1979 | 発掘 |
| 380019 | 別所定地遺跡 | 今治市玉川町別所 | 340123 | 1325821 | 50 | | | | | | | | | | ○ | | | | | | | | | | | 長井数秋 1986b | 採集 |
| 380020 | 百山遺跡 | 今治市弓削町佐島東風浜百山 | 341429 | 1331122 | 20 | ○ | | | | | | | | | | | | | | | | | | | | 十亀幸雄 1981b | 採集 |
| 380021 | 日比遺跡 | 今治市弓削町日比 | | | | ○ | | | | | | | | | | | | | | | | | | | | 鎌木義昌 1961/ 十亀幸雄 1977 | 採集 |
| 380022 | 津波島遺跡 | 今治市岩城村津波島 | 341332 | 1330918 | 30 | ○ | | | | | | | | | | | | | | | | | | | | 長井数秋 1986/ 池尻伸吾 2003 | 採集 |
| 380023 | 津波島姥ヶ浦遺跡 | 今治市岩城村津波島 | 341317 | 1330904 | 40 | | | | | | ○ | | | | | | | | | | | | | | | 池尻伸吾 2003 | 採集 |
| 380024 | 多々羅遺跡 | 今治市上浦町井口 | 341519 | 1330309 | 2 | ○ | | | | | | | | | | | | | | | | | | | | 十亀幸雄 1988b | 採集 |
| 380025 | 甘崎遺跡 | 今治市上浦町甘崎 | 341413 | 1330258 | 45 | | | | | | | | | | | | | | | | | | | | | 長井数秋 1986 | 採集 |
| 380026 | 旦古墳群 | 今治市旦 | 340100 | 1330154 | 10 | ○ | | | | | | | | | | | | | | | | | | | | | 採集 |
| 380027 | 長沢石打遺跡 | 今治市長沢石打 | 340013 | 1330207 | 5 | ○ | | | | | | | | | | | | | | | | | | | | | 発掘 |
| 380028 | 阿方大池遺跡 | 今治市阿方大池 | 340424 | 1325756 | 44 | | | | | | | | | | ○ | | | | | | | | | | | 長井謙治 2000 | 採集 |
| 380029 | 大日裏山遺跡 | 西条市小松町 | | | | ○ | | | | | | | | | | | | | | | | | | | | 十亀幸雄・多田仁 1992 | 採集 |
| 380030 | 妙口遺跡 Ⅰ区 | 西条市小松町妙口 | 335251 | 1330507 | 94 | ○ | | | | | | | | | | ○ | | | | | | | | | | 今井裕次・塩見靖彦・丹下厚法ほか 1994 | 発掘 |
| 380031 | 仏心寺遺跡 | 西条市小松町新屋敷 | 335333 | 1330646 | 25 | | | | | | | | | | ○ | | | | | | | | | | | 多田仁 1997c | 採集 |
| 380032 | 明穂Ⅰ東岡東遺跡 | 西条市小松町明穂 | 335211 | 1330337 | 85 | ○ | | | | | ○ | | | | | | | | | | | | | | | 是沢徳明・多田仁・西岡美穂ほか 1995 | 発掘 |
| 380033 | 明穂中ノ岡Ⅲ遺跡 | 西条市丹原町明穂 | 335206 | 1330331 | 80 | | | | | ○ | | | | | | | | | | | | | | | | 是沢徳明・多田仁・西岡美穂ほか 1995 | 発掘 |
| 380034 | 安養寺遺跡 Ⅳ区 | 西条市丹原町明穂 | 335123 | 1330228 | 90 | | | | | | | | | | ○ | | | | | | | | | | | 塩見靖彦・丹下厚法 1993 | 発掘 |
| 380035 | 宝ヶ口Ⅰ遺跡 | 西条市丹原町湯谷口 | 335114 | 1330032 | 116 | | | | | ○ | | | | | | ○ | | | | | | | ○ | ○ | | 塩見靖彦・丹下厚法 1993 | 発掘 |
| 380036 | 龍徳寺山遺跡 | 松山市別府 | 335659 | 1324645 | 45 | ○ | | | | | | | | | | | | | | | | | | | | | 採集 |
| 380037 | 和田池遺跡 | 松山市鴨之池 | 335600 | 1324613 | 10 | | | | | ○ | | | | | | | | | | | | | | | | 沖野新一 1996 | 採集 |
| 380038 | 保免遺跡 | 東温市川内町保免 | 334743 | 1325504 | 150 | | | | | ○ | | | | | ○ | | | | | | | | | | | 三好元親 1996 | 発掘 |
| 380039 | 伊台塾部遺跡 | 松山市下伊台町 1105-1 | 335228 | 1324808 | 145 | ○ | | | | | | | | | | | | | | | | | | | | 梅木謙一 2002 | 発掘 |
| 380040 | 祝谷丸山遺跡 | 松山市祝谷町丸山 | 335143 | 1324633 | 50 | | | | | | | | ○ | | | | | | | | | | | | | 十亀幸雄 197 8 | 採集 |
| 380041 | 釜ノ口遺跡 | 松山市小坂４丁目 | 334940 | 1324656 | 28 | | | | | | | | | | ○ | | | | | | | | | | | 長井数秋・大山正風 1973 | 発掘 |
| 380042 | 久米窪田Ⅳ遺跡 | 松山市久米窪田町 | 334831 | 1324852 | 49 | ○ | | | | ○ | | | | | | | | | | | | | | | | 小林一郎・坂本安光 1981 | 発掘 |
| 380043 | 久米窪田Ⅴ遺跡 | 松山市久米窪田町 | 334831 | 1324901 | 50 | ○ | | | | ○ | | | | | | | | | | | | | | | | 重松佳久 1992d | 発掘 |
| 380044 | 久米高畑遺跡 49 次調査 | 松山市来住町 | | | | ○ | | | | | | | | | | | | | | | | | | | | 池尻伸吾 2001 | 発掘 |
| 380045 | 久米山田池遺跡 | 松山市南久米町 | 334914 | 1324825 | 87 | ○ | | | | | | | | | | | | | | | | | | | | 重松佳久 1992a | 発掘 |
| 380046 | 久米小学校遺跡 二次 | 松山市鷹子町 | | | 44 | ○ | | | | | | | | | | | | | | | | | | | | 重松佳久 1992a | 発掘 |
| 380047 | 筋違 C 遺跡 | 松山市福音寺町 | 334916 | 1324717 | 25 | ○ | | | | | | | | | | | | | | | | | | | | 高尾和長・山之内志郎・加島次郎 2001 | 発掘 |
| 380048 | 筋違 F 遺跡 | 松山市福音寺町 | 334923 | 1324717 | 28 | ○ | | | | | | | | | | | | | | | | | | | | 梅木謙一 1996 | 発掘 |
| 380049 | 筋違 H 遺跡 | 松山市福音寺町 | 334921 | 1324722 | 30 | ○ | | | | | | | | | | | | | | | | | | | | 梅木謙一 1996 | 発掘 |
| 380050 | 筋違 L 遺跡 | 松山市松末２丁目 | 334923 | 1324715 | 20 | ○ | | | | | | | | | | | | | | | | | | | | 高尾和長・山之内志郎・加島次郎 2001 | 発掘 |
| 380051 | 桑原田中遺跡 | 松山市桑原６丁目 | 334948 | 1324724 | 33 | | | | | ○ | | | | | | | | | | | | | | | | 重松佳久 1992a | 発掘 |
| 380052 | 五郎兵衛谷遺跡 | 松山市鷹ノ子町 | 334916 | 1324851 | 92 | ○ | | | | ○ | | | | | | | | | | | | | | | | 十亀幸雄 1979b/1980 | 発掘 |

| ID | 遺跡名 | 所在地 | 緯度 | 経度 | 標高 | ナイフ形石器 | 台形石器 | 斧形石器 | 剥片尖頭器 | 角錐状石器 | 槍先形尖頭器 | 両面調整石器 | 細石刃・細石核 | 神子柴型石斧 | 有茎尖頭器 | 掻器・削器 | 彫器 | 砥石 | 叩石 | 台石 | 礫器 | 草創期土器 | ブロック | 礫群・配石 | 炭化物集中 | 文献 | 調査歴 |
|---|---|---|---|---|---|---|---|---|---|---|---|---|---|---|---|---|---|---|---|---|---|---|---|---|---|---|
| 380053 | 五郎兵衛山遺跡 | 松山市鷹ノ子町 | 334915 | 1324851 | 115 | | | | | | | | | | ○ | | | | | | | | | | | 十亀幸雄 1979b/1980 | 採集 |
| 380054 | 六峯山麓 | 松山市平井町今吉 | | | 80 | | | | | ○ | | | | | | | | | | | | | | | | 十亀幸雄 1980 | 採集 |
| 380055 | 星岡登立遺跡 二次 | 松山市星岡町 | | | 24 | ○ | | | | | | | | | | | | | | | | | | | | 重松佳久 1992a | 発掘 |
| 380056 | 北井門遺跡 | 松山市北井門町 | 334809 | 1324644 | 25 | | | | | ○ | | | | | | | | | | | | | | | | 多田仁 1995a | 発掘 |
| 380057 | 北久米遺跡 | 松山市北久米町 | | | | ○ | | | | | | | | | | | | | | | | | | | | 十亀幸雄 1984a | 採集 |
| 380058 | 北久米浄蓮寺遺跡 | 松山市北久米町 | 334906 | 1324737 | 30 | ○ | | | | | | | | | | | | | | | | | | | | 橋本雄一 1994 | 発掘 |
| 380059 | 東山鳶ヶ森古墳群 | 松山市東石井町 | 334857 | 1324652 | 43 | ○ | | | | | | | | | | | | | | | | | | | | 池田学・田辺昭三・西尾幸則ほか 1981 | 発掘 |
| 380060 | 天山・天王ヶ森遺跡 | 松山市天山町 | 334916 | 1324651 | 30 | | | | | ○ | | | | | | | | | | | | | | | | 重松佳久 1992a | 発掘 |
| 380061 | 樽味四反地遺跡 ６次調査 | 松山市樽味４丁目 | | | | ○ | | | | | | | | | | | | | | | | | | | | 池尻伸吾 2001 | 発掘 |
| 380062 | 谷田池遺跡 | 松山市上野町 | 334602 | 1324748 | 75 | | | | | | | | | | ○ | | | | | | | | | | | 長井数秋 1986 | 採集 |
| 380063 | 束本遺跡 ４次調査 | 松山市束本１丁目 | 334955 | 1324714 | 34 | | | | | ○ | ○ | | | | | | | | | | | | | | | 高尾和長 1996 | 発掘 |
| 380064 | 上苅屋遺跡 ４次調査地 | 松山市平井町 865 番地ほか | 334832 | 1325030 | 88 | | | | | ○ | | | | | | | | | | | | | | | | 栗田茂敏 2005 | 発掘 |
| 380065 | 桑原遺跡 ４次調査地 | 松山市桑原町３丁目 | 334947 | 1324731 | 35 | ○ | | | | | | | | | | | | | | | | | | | | 相原浩二 2005 | 発掘 |
| 380066 | 西大池遺跡 | 松山市上野町西大池 | 334553 | 1324754 | 67 | ○ | | | | ○ | ○ | | | | ○ | | | | | | | | | | | 十亀幸雄 1980/ 沖野新一 1995/2003 | 採集 |
| 380067 | 西稲葉遺跡 二次 | 松山市桑原２丁目 | | | | | | | | ○ | | | | | | | | | | | | | | | | 重松佳久 1992a | 採集 |
| 380068 | ケリヤ遺跡 | 伊予市下三谷ケリヤ | 334546 | 1324324 | 18 | | | | | ○ | | | | | | | | | | | | | | | | 長井数秋 1993 | 採集 |
| 380069 | 猿ヶ谷遺跡 | 伊予市上三谷猿ヶ谷 | 334539 | 1324431 | 80 | | | | | ○ | | | | | | | | | | | | | | | | 長井数秋 1993 | 採集 |
| 380070 | 岩崎池遺跡 | 伊予市上三谷 | 334540 | 1324342 | 36 | ○ | | | | | | | | | | | | | | | | | | | | 長井数秋 1993/ 沖野新一 2002a | 採集 |
| 380072 | 新池遺跡 | 伊予市三秋 | 334342 | 1324132 | 71 | ○ | | | | ○ | | | | | | ○ | | | | | | | ○ | | | 作田一耕・多田仁・成田淳 2000 | 発掘 |
| 380073 | 征露池遺跡 | 伊予市稲荷 | 334443 | 1324246 | 50 | ○ | | | | | | | | | | ○ | | | | | | | | | | 長井数秋 1993 | 採集 |
| 380074 | 名護池Ⅱ遺跡 | 伊予市上野 | 334616 | 1324519 | 80 | | | | | | | | | | ○ | | | | | | | | | | | 今井裕次・上田正弘・湖西一成ほか 1995 | 発掘 |
| 380075 | 平松遺跡 | 伊予市平松 | 334617 | 1324413 | 15 | | | | | | | | | ○ | | | | | | | | | | | | 鎌倉恭子・小林一郎・橘雄司 1993 | 発掘 |
| 380076 | 八幡南遺跡 | 伊予市稲荷 | 334441 | 1324248 | 51 | | | | | | | | | | | | | | | | | | | | | 長井数秋 1993 | 採集 |
| 380077 | 土井池遺跡 | 伊予市上野本村 | 334623 | 1324502 | 40 | | | | | | | | | | | ○ | | | | | | | | | | 長井数秋 1993 | 採集 |
| 380078 | 谷上山北遺跡 | 伊予市上吾川 | 334440 | 1324337 | 230 | | | | | | | | | | | | | | | | | | | | | 長井数秋 1993 | 採集 |
| 380079 | 上黒岩岩陰遺跡 | 上浮穴郡久万高原町上黒岩 | 333704 | 1325739 | 390 | | | | | | ○ | | | ○ | ○ | | | | | | | ○ | | | | 江坂輝弥・西田栄 1967/ 江坂輝弥ほか 1969 | 発掘 |
| 380080 | 山神遺跡 | 上浮穴郡久万高原町東明神 | 334101 | 1325319 | 590 | | | | | | | | | | ○ | | | | | | | | | | | 多田仁 1997b | 採集 |
| 380081 | 東峰遺跡 第１地点 | 伊予市双海町上灘 | 334052 | 1324130 | 250 | ○ | | | | | | | | | | | | | | | | | | | | 沖野新一・重松佳久・多田仁 1994 | 採集 |
| 380082 | 東峰遺跡 第２地点 | 伊予市双海町上灘 | 334043 | 1324111 | 304 | ○ | | | | ○ | | | | | | | | | | | | | | | | 多田仁 1992a/ 竹口加枝美・多田仁 2002 | 発掘 |
| 380083 | 東峰遺跡 第４地点 ＡＴ上位 | 伊予市双海町上灘 | 334034 | 1324110 | 292 | ○ | | | | ○ | | | | | | | | | | | | | ○ | | | 竹口加枝美・多田仁 2002 | 発掘 |
| 380084 | 東峰遺跡 第４地点 ＡＴ下位 | 伊予市双海町上灘 | 334034 | 1324110 | 292 | | ○ | ○ | | | | | | | | | | | | | | | | | | 竹口加枝美・多田仁 2002 | 発掘 |
| 380085 | 高見Ｉ遺跡　ＡＴ上位 | 伊予市双海町上灘 | 334029 | 1324109 | 302 | ○ | | | | ○ | | | | | | ○ | | | | | | | ○ | | | 竹口加枝美・多田仁 2002 | 発掘 |
| 380086 | 唐崎遺跡 | 伊予市双海町唐崎 | 334039 | 1323716 | 20 | | | | | | | | | ○ | | | | | | | | | | | | 沖野新一 1998a | 採集 |
| 380087 | 本郷遺跡 | 伊予市双海町高岸本郷 | 334050 | 1323745 | 50 | ○ | | | | | | | | | | | | | | | | | | | | 沖野新一 2001 | 採集 |
| 380088 | 本村遺跡 | 伊予市双海町本村 | 333815 | 1323332 | 240 | ○ | | | | ○ | | | | | | | | | | | | | | | | 多田仁 1995a/ 沖野新一 2000 | 採集 |
| 380089 | 下長沢遺跡 | 伊予市中山町中山下長沢 | 334013 | 1324159 | 250 | ○ | | | | ○ | | | | | | | | | | | | | | | | 沖野新一 1998b/1999a/2002b | 採集 |
| 380090 | 高岡遺跡 | 伊予市中山町中山高岡 | 333852 | 1324210 | 360 | ○ | | | | | | | | | | | | | | | | | | | | 沖野新一 1999b | 採集 |
| 380091 | 宮ノ成遺跡 | 喜多郡内子町河内 2464 | 333442 | 1323844 | 140 | | | | | ○ | | | | | | | | | | | | | | | | 長井数秋 1997 | 採集 |
| 380092 | 向駄場遺跡 No.2 | 喜多郡内子町大瀬字向駄場子 654 | 333449 | 1324405 | 230 | | | | | | | | | | | | | | | | | | | | | 長井数秋 1995 | 採集 |
| 380093 | 今岡城跡 | 喜多郡内子町知清 | 333317 | 1323939 | 95 | | | | | ○ | | | | | | | | | | | | | | | | 山下太志・岩元愛・三好啓之 2001 | 発掘 |
| 380094 | 七反山遺跡 | 喜多郡内子町七反山 | 333327 | 1323938 | 89 | | | | | | | | | | | | | | | | | | | | | 山下太志・岩元愛・三好啓之 2001 | 発掘 |
| 380095 | 上和田Ⅱ遺跡 | 喜多郡内子町五百木 2320-1 | 333415 | 1324157 | 160 | ○ | | | | | | | | | | | | | | | | | | | | 長井数秋 1995 | 採集 |
| 380096 | 水戸森遺跡 | 喜多郡内子町水戸森 | 333410 | 1324004 | 167 | ○ | | | | | | | | | | ○ | | | | | | | | | | 山下太志・岩元愛・三好啓之 2001 | 発掘 |
| 380097 | 程野遺跡 | 喜多郡内子町袋口 2360-1 | 333654 | 1323914 | 520 | ○ | | | | | | | | | | | | | | | | | | | | 長井数秋 1996 | 採集 |
| 380098 | 椎ノ木駄馬遺跡 | 喜多郡内子町大瀬 | 333449 | 1324417 | 210 | | | | | | | | | | ○ | | | | | | | | | | | 長井数秋 1995 | 採集 |
| 380099 | 長前Ⅱ遺跡 | 喜多郡内子町村前 705 | 333350 | 1324044 | 300 | | | | | | | | | | | | | | | | | | | | | 長井数秋 1995 | 採集 |
| 380100 | 知清Ⅱ遺跡 | 喜多郡内子町知清 473 | 333308 | 1323931 | 80 | | | | | ○ | | | | | | | | | | | | | | | | 長井数秋 1995 | 採集 |
| 380101 | 知清下組北遺跡 | 喜多郡内子町知清 | 333250 | 1323922 | 51 | | | | | | | | | | | | | | | | | | | | | 長井数秋 1997 | 採集 |
| 380102 | 千部３遺跡 | 喜多郡内子町城廻 1346 | 333427 | 1323943 | 135 | | | | | ○ | | | | | | | | | | | | | | | | 長井数秋 1997 | 採集 |
| 380103 | 石浦東遺跡 | 喜多郡内子町五百木 966 | 333357 | 1324027 | 70 | ○ | | | | | | | | | | | | | | | | | | | | 長井数秋・西岡信次 1993 | 採集 |
| 380104 | 石浦南遺跡 | 喜多郡内子町五百木 838 | 333348 | 1324025 | 65 | | | | | ○ | | | | | | | | | | | | | | | | 長井数秋 1995 | 採集 |
| 380105 | 石積遺跡 No.1 | 喜多郡内子町大瀬字椎ノ木駄場第８号 | 333505 | 1324444 | 240 | | | | | ○ | | | | | | | | | | | | | | | | 長井数秋 1995 | 採集 |
| 380106 | 長瀬遺跡 | 大洲市肱川町宇和川長瀬 | 332856 | 1323949 | 110 | | | | | ○ | | | | | | | | | | | | | | | | 多田仁 1995a | 採集 |
| 380107 | 黒内坊遺跡 | 喜多郡内子町黒内坊 | 333204 | 1323804 | 170 | ○ | | | | | | | | | | | | | | | | | | | | 愛媛県埋文Ｃ 1992 | 採集 |
| 380108 | 北只Ｉ遺跡 | 大洲市北只 | 332932 | 1323230 | 30 | ○ | | | | | | | | | | | | | | | | | | | | | 発掘 |
| 380109 | 折尾遺跡 | 大洲市上須戒折尾 | 333232 | 1323025 | 150 | ○ | | | | ○ | | | | | | | | | | | | | | | | 多田仁 1995a | 採集 |
| 380110 | 清沢遺跡 | 西予市宇和町清沢 | 332332 | 1322945 | 215 | | | | | ○ | | | | | | | | | | | | | | | | 多田仁 1995a | 採集 |
| 380111 | 坂戸地区遺跡 | 西予市宇和町坂戸 | | | | | | | | | | | | | ○ | | | | | | | | | | | 兵頭勲 2004 | 採集 |
| 380112 | 中津川洞穴遺跡 Ⅳ次第Ｃ区 Ⅶ層 | 西予市城川町古市 3273 | 332240 | 1324626 | 190 | ○ | | | | | | | | | | ○ | | | | | | | | | | 長井数秋 1979 | 発掘 |
| 380113 | 穴神洞遺跡　第Ⅷ層 | 西予市城川町川津南 3723 | 332302 | 1324907 | 291 | | | | | | | | | | | | | | | | | ○ | | | | 長井数秋 1979 | 発掘 |
| 380114 | 大超寺奥遺跡 第１地点 | 宇和島市大超寺奥 | 331236 | 1323431 | 60 | ○ | | | | | | | | | ○ | ○ | | | | | | | | | | 兵頭勲 1998/1999/ 木村剛朗 2003 | 採集 |
| 380115 | 大超寺奥遺跡 第５地点 | 宇和島市大超寺奥 | 331233 | 1323441 | 90 | | | | | | | | | | ○ | | | | | | | | | | | 兵頭勲 1998 | 採集 |
| 380116 | 金比羅遺跡 | 宇和島市津島町御内金比羅 | 330553 | 1323841 | 240 | | | | | | | | | | | | | | | | | | | | | 多田仁 1999a | 採集 |
| 380117 | 池ノ岡遺跡 Ａ地点 | 宇和島市津島町御内 | 330557 | 1323705 | 300 | ○ | | | | | ○ | | | ○ | ○ | | ○ | | | | | | | | | 木村剛朗 1979/1995/ 犬飼徹夫 1982 | 採集 |
| 380118 | 池ノ岡遺跡 第１文化層 | 宇和島市津島町御内 | 330557 | 1323705 | 300 | | | | | | | | | | | | | | | | | | | | | 橘昌信 1991 | 試掘 |
| 380119 | 池ノ岡遺跡 第２文化層（第Ⅱ文化層） | 宇和島市津島町御内 | 330557 | 1323705 | 300 | | | | | | ○ | | | | | ○ | | | | | | | | | | 橘昌信 1991 | 試掘 |
| 380120 | 影平遺跡 第１文化層 | 宇和島市津島町御内 | 330553 | 1323650 | 285 | | | | | | | | | | | | | | | | | | | | | 橘昌信 1992 | 試掘 |
| 380121 | 中駄場遺跡 | 宇和島市津島町御内中駄場 | 330554 | 1323804 | 248 | ○ | | | | | ○ | | | | ○ | | ○ | | | | | | ○ | | | 多田仁 1999a | 発掘 |
| 380122 | 真土遺跡 | 北宇和郡松野町蕨生真土 | 331317 | 1324444 | 100 | | | | | | | | | | ○ | | | | | | | | | | | 木村剛朗 1987 | 採集 |
| 380123 | 広福寺遺跡 | 北宇和郡松野町延野々 | 331400 | 1324233 | 97 | | | | | | ○ | | | | | | | | | | | | | | | 宮本一夫・加島次郎・多田 仁 2003 | 発掘 |
| 380124 | 野尻遺跡 | 北宇和郡松野町延野々野尻 | 331354 | 1324246 | 90 | | | | | | | | | | ○ | | | | | | | | | | | 十亀幸雄 1979a | 採集 |
| 380125 | 和口遺跡 | 南宇和郡愛南町御荘和口 | 325845 | 1323351 | 80 | ○ | | | | ○ | | | | | | ○ | | | | | | | | | | 和口遺跡調査団 1989/ 木村剛朗 1995 | 発掘 |
| 380126 | 深泥遺跡 | 南宇和郡愛南町御荘深泥 | 325730 | 1323249 | 8 | ○ | | | | | | | | | ○ | | | | | | | | | | | 十亀幸雄 1983/ 木村剛朗 1995/ 多田仁 1995b | 採集 |
| 380127 | 当時遺跡 | 南宇和郡愛南町城辺大字緑字当時 | 325817 | 1323603 | 20 | | | | | | | | | | ○ | | | | | | | | | | | 犬飼徹夫・長井数秋 1986 | 採集 |
| 380128 | 梶郷駄場遺跡 | 南宇和郡愛南町梶郷下 | 325931 | 1323656 | 100 | ○ | | | | | | | | | | | | | | | | | | | | 木村剛朗 1995 | 採集 |
| 380129 | 広見遺跡 | 南宇和郡愛南町広見名路 | 325826 | 1323819 | 90 | | | | | | | | | ○ | | | | | | | | | | | | 木村剛朗 2003 | 採集 |
| 380130 | 大駄場遺跡 | 南宇和郡愛南町正木大駄場 | 330059 | 1324003 | 100 | | | | | | | | | | | | | | | | | | | | | 猪石広明 1989 | 採集 |
| 380131 | 大相院遺跡 | 松山市善応寺 | 335646 | 1324754 | 25 | | | | | | | | | | ○ | | | | | | | | | | | 今泉ゆかり・岡美奈子・三好裕之 2004 | 発掘 |
| 380132 | 下川遺跡 | 西予市宇和町下川 2672 ほか | 332027 | 1323256 | 215 | ○ | | | | | | | | | | | | | | | | | | | | 郷田秀和・多田仁 2006 | 発掘 |
| 380133 | 高橋佐夜ノ谷Ⅱ遺跡 | 今治市高橋 1274-1 ほか | 340236 | 1325759 | 22 | | | | | ○ | | | | | | | | | | | | | | | | 西川真美 2006 | 発掘 |
| 380134 | 昭和遺跡 | 喜多郡内子町昭和 | 333141 | 1323909 | 80 | | | | | | | | | | | | | | | | | | | | | 沖野新一 2009a | 採集 |
| 380135 | 黒内坊遺跡 | 喜多郡内子町黒内坊 | 333217 | 1323807 | 70 | | | | | | | | | | | | | | | | | | | | | 沖野新一 2009b | 採集 |

## 参考文献


相原浩二 ,2005, 束本遺跡６次調査地　桑原遺跡２次調査地　桑原遺跡４次調査地（(財）松山市生涯学習振興財団埋蔵文化財センター）

阿部義平 ,1993, 上黒岩の線刻礫 , 考古学ジャーナル 358

池尻伸吾 ,2001, 近況報告－愛媛県－ , 第 18 回中・四国旧石器文化談話会発表資料

池尻伸吾 ,2003, 愛媛県越智郡岩城村津波島採集の石器 , 紀要愛媛 3

池尻伸吾 ,2006, 中四国地方におけるナイフ形石器文化後半期の様相 , 九州旧石器第 10 号（九州旧石器文化研究会）

池田学・田辺昭三・西尾幸則・松村淳 ,1981, 東山鳶が森古墳群調査報告書

犬飼徹夫 ,1982, 池の岡遺跡Ａ地点で新発見の遺物について , 遺跡 22

犬飼徹夫・長井数秋 ,1986, 二　縄文時代 , 愛媛県史 資料編 考古

猪石広明 ,1989, 愛媛県一本松町大駄場遺跡の先土器時代遺物について , 愛媛考古学 11

井原忠昭・野口光比古 ,1980, 叶浦（Ｂ）遺跡 , 大三島・伯方島本四連絡道路（一般国道 317 号）埋蔵文化財調査報告書（Ⅱ）

今泉ゆかり・岡美奈子・三好裕之 ,2004, 善応寺畦地遺跡・大相院遺跡・別府遺跡－一般県道湯山高縄北条線道路改良工事に伴う埋蔵文化財調査報告書－

今井裕次・塩見靖彦・丹下厚法・西川真美・和田賢 ,1994, 妙口遺跡 , 四国縦貫自動車道埋蔵文化財調査発

掘調査報告書Ⅶ　小松町編Ⅱ
今井裕次・上田正弘・湖西一成・白石将高・藤田義之・和田賢,1995,四国縦貫自動車道埋蔵文化財発掘調査報告書Ⅺ
伊予市誌編さん委員会,2005,ナウマン象のいたころの伊予市,伊予市誌（伊予市）
岩城村教育委員会,1997,4 古代遺跡,岩城村の歴史文化ウオッチング
宇都宮建治,2006,宇和島市大超寺奥遺跡出土の石器群について,愛媛考古学協会 10 月例会資料
梅木謙一,1996,福音寺地区の遺跡　筋違Ｃ・Ｄ・Ｅ・Ｆ・Ｇ・Ｈ・Ｉ・川附
梅木謙一,2002,伊台惣部遺跡（松山市埋蔵文化財調査報告書 85）
江坂輝弥・小方丘彦・森本岩太郎,1969,愛媛県上黒岩岩陰遺跡第四次調査速報,考古学ジャーナル 37
江坂輝弥・西田栄,1967,愛媛県上黒岩岩陰,日本の洞穴遺跡
愛媛県埋蔵文化財調査センター,1992,愛媛の旧石器時代－宝ヶ口Ⅰ遺跡とその時代－,埋文えひめ 17
大山正風・長井数秋,1973,窯ノ口遺跡調査報告書
岡本健児,1963,愛媛県上浮穴郡美川村上黒岩岩陰遺跡の第一次調査,土佐史談 103
沖野新一,1995,ナイフ形石器,かさらき 7
沖野新一,1996,北条市和田池表採の角錐状石器,かさらき 25
沖野新一,1996,松山市五郎衛谷山出土角錐状石器の石材は？,からさき 27
沖野新一,1998a,赤石をもつ狩人
沖野新一,1998b,中山町下長沢採集の石器,愛媛考古学 14
沖野新一,1998c,肱川流域の旧石器と赤石,愛媛の地学研究 2-2
沖野新一,1999a,近況報告,からさき 61
沖野新一,1999b,中山町高岡のナイフ形石器,からさき 66
沖野新一,2000,木村の縦長剝片石核,からさき 70
沖野新一,2001,双海町考古学年表,からさき 80
沖野新一,2002a,伊予市岩崎池遺跡,からさき 88
沖野新一,2002b,中山町下長沢の角錐状石器,からさき 93
沖野新一,2003,松山市西大池採集のナイフ形石器,からさき 103
沖野新一,2009a,内子町昭和採集の石核,唐崎文化通信 第 163 号
沖野新一,2009b,内子町黒内坊採集の石核,唐崎文化通信 第 164 号
沖野新一・重松佳久・十亀幸雄・多田仁,1997,愛媛県における石器使用石材,第 14 回中・四国旧石器文化談話会発表資料
沖野新一・重松佳久・多田仁,1994,愛媛県東峰遺跡の採集遺物,旧石器考古学 48
加島次郎・多田仁・宮本一夫,2003,愛媛県北宇和郡松野町広福寺遺跡の調査,旧石器考古学 64
鎌木義昌,1961,愛媛県越智郡弓削南北２遺跡,日本考古学年報 9
鎌木義昌,1987,瀬戸内地方におけるナイフ形石器研究史,日本考古学協会 1987 年度大会研究発表要旨
鎌倉恭子・小林一郎・橘雄司,1993,県道「伊予－川内線」関連埋蔵文化財発掘調査報告書
亀井英希,2008,ナウマンゾウの牙（今治市宮窪町沖採集）　瀬戸内海にゾウがいた!？,愛媛 歴史民俗 100 モノ語り（愛媛県歴史文化博物館監修・愛媛新聞社）
木村剛朗,1979,愛媛県池ノ丘（Ａ地点）遺跡の後期旧石器遺物,四国西南旧石器・縄文期の新発見遺跡と遺物　土佐考古学叢書 3
木村剛朗,1987,四万十川流域の縄文文化研究
木村剛朗,1995,四国西南沿海部の先史文化
木村剛朗,2003,南四国の後期旧石器文化研究
栗田茂敏,2005,上苅屋遺跡－第３・４次調査－（(財)松山市生涯学習振興財団埋蔵文化財センター）
黒田英雄,1970,上黒岩遺跡 第四次発掘と保存工事,愛媛の文化 10
郷田秀和・多田仁,2006,下川遺跡－四国横断自動車道建設に伴う埋蔵文化財調査報告書Ⅲ－西予市編（宇和町編Ⅱ）
小林一郎・坂本安光,1981,一般国道 11 号松山東道路関係遺跡埋蔵文化財調査報告書Ⅲ
小林謙一・国立歴史民俗博物館,2008,縄文時代のはじまり－愛媛県上黒岩岩陰遺跡の研究成果－（六一書房）
是沢徳明・多田仁・西岡美穂・廣田秀久,1995,四国縦貫自動車道埋蔵文化財発掘調査報告書Ⅹ　小松町編Ⅲ
作田一耕・柴田昌児・須藤敦子・中野良一,1991,平坂Ⅱ遺跡,四国縦貫自動車道埋蔵文化財発掘調査報告書Ⅲ
作田一耕・多田仁・成田淳,2000,新池遺跡　市場南組窯跡　四国縦貫自動車道埋蔵文化財発掘調査報告書ⅩⅣ
佐竹明,1992,廣福寺遺跡出土の旧石器,愛媛考古学 12
塩見靖彦・丹下厚法,1993,四国縦貫自動車道埋蔵文化財発掘調査報告書Ⅷ　丹原町編
重松佳久,1992a,第 8 章 小野川水系における旧石器文化,久住・久米地区の遺跡
重松佳久,1992b,石手川水系に於ける旧石器文化,桑原地区の遺跡
鈴木道之助,1972,縄文時代草創期初頭の狩猟活動－有舌尖頭器の終焉と石鏃の出現をめぐって－,考古学ジャーナル 76
十亀幸雄,1977,愛媛県弓削町檜田採集の翼状剝片,遺跡 15
十亀幸雄,1978,愛媛県祝谷丸山遺跡の細石刃剝離技術,古代学研究 88
十亀幸雄,1979a,愛媛県松野町出土の木葉形尖頭器,遺跡 16
十亀幸雄,1979b,松山市五郎衛谷山のナイフ形石器,遺跡 17
十亀幸雄,1980,道後平野における先土器時代の遺跡と遺物,遺跡 18
十亀幸雄,1981a,道後平野の槍先形尖頭器について,遺跡 19
十亀幸雄,1981b,佐島百山遺跡のナイフ形石器,遺跡 20
十亀幸雄,1982,愛媛県弓削における先土器時代の遺跡と遺物,遺跡 22
十亀幸雄,1983,西部瀬戸内地方の瀬戸内技法,遺跡 23
十亀幸雄,1984a,松山市北久米採集のナイフ形石器,遺跡 25
十亀幸雄,1984b,弓削島高浜神社遺跡の先土器時代遺物,遺跡 26
十亀幸雄,1985,上黒岩岩陰遺跡採集の遺物,遺跡 28
十亀幸雄,1988a,四国西部における国府系石器群,第５回中・四国旧石器文化談話会発表資料
十亀幸雄,1988b,芸予諸島の先土器時代資料,遺跡 31
十亀幸雄・多田仁,1992,６．愛媛県,第９回中・四国旧石器文化談話会発表資料
十亀幸雄・正岡睦夫,1985,日本の古代遺跡 22　愛媛
高尾和長,1996,東木遺跡第４次調査　枝松遺跡第４次調査
高尾和長・山之内志郎・加島次郎,2001,福音寺地区の遺跡Ⅲ　筋違Ｌ・Ｎ遺跡
竹口加枝美・多田仁,2002,四国縦貫自動車道建設に伴う埋蔵文化財発掘調査報告書ⅩⅧ　双海町編　東峰遺跡第２・４地点・高見Ｉ遺跡
多田仁,1991,愛媛県丹原町宝ヶ口Ｉ遺跡の発掘調査,第８回中・四国旧石器文化談話会発表資料
多田仁,1992a,伊予郡双海町上灘東峰遺跡採集の石器,愛媛考古学 12
多田仁,1992b,松山平野の石器文化,祝谷アイリ遺跡
多田仁,1995a,西瀬戸内における角錐状石器の展開,第 12 回中・四国旧石器文化談話会発表資料
多田仁,1995b,四国南西部の船野型細石核,旧石器考古学 51
多田仁,1996a,周辺地域の様相,九州旧石器時代関係資料集成Ⅳ－九州尖頭器石器群の様相－
多田仁,1996b,愛媛県東峰遺跡第２・４地点と高見Ｉ遺跡の調査,第 13 回中・四国旧石器文化談話会発表資料
多田仁,1996c,新刊紹介　『四国西南沿海部の先史文化　旧石器・縄文時代』,旧石器考古学 52
多田仁,1997a,愛媛県伊予郡双海町東峰遺跡第２・４地点、高見Ｉ遺跡,日本考古学年報（1995 年度版）
多田仁,1997b,愛媛の有舌尖頭器,愛媛考古学 14
多田仁,1997c,西四国における旧石器時代終末から縄文時代草創期の石器群,中・四国の縄文時代草創期の土器と石器　第８回中四国縄文研究会発表資料
多田仁,1998,愛媛県中駄場遺跡,第 15 回中・四国旧石器文化談話会発表資料
多田仁,1999a,中駄場遺跡
多田仁,1999b,16. 東峰遺跡第２・４地点,愛比売 平成７～10 年度 年報
多田仁,1999c,17. 高見Ｉ遺跡,愛比売 平成７～10 年度 年報
多田仁,1999d,60. 中駄場遺跡,愛比売 平成７～10 年度 年報
多田仁,1999e,近況報告　愛媛県,第 16 回中・四国旧石器文化談話会発表資料
多田仁,2000,四国地方中・西部における旧石器時代終末から縄文時代草創期の石斧,紀要愛媛　創刊号
多田仁,2001,西四国の縄文時代遺跡－縄文時代草創期から早期の研究視点－,西四国の縄文文化
多田仁,2002,四国の尖頭器,四国とその周辺の考古学
多田仁,2003a,西南四国の尖頭器,紀要愛媛 3
多田仁,2003b,四国・瀬戸内地域の細石刃文化,シンポジウム　日本の細石刃文化Ⅰ－日本列島における細石刃文化－
多田仁,2008,四国地方中･西部における旧石器時代終末から縄文時代草創期の石斧２,紀要愛媛 第８号（(財)愛媛県埋蔵文化財調査センター）
多田仁,2008,第９章 四国地方－旧石器時代終末から縄文時代草創期の石器生産を中心に－,縄文化の構造変動、佐藤宏之編、六一書房
多田仁・真鍋昭文,1991,宝ヶ口Ⅰ遺跡の発掘調査,第８回中・四国旧石器文化談話会発表資料
橘昌信,1991,池の岡遺跡試掘調査報告書
橘昌信,1992,影平遺跡試掘調査報告書
冨田尚夫,2008,伊予市東峰遺跡第４地点出土石器　四国最古の石器群,愛媛 歴史民俗 101 モノ語り（愛媛県歴史文化博物館監修・愛媛新聞社）
冨田尚夫,2008,内子町水戸森遺跡他出土石器　約２万年使われた赤い石,愛媛 歴史民俗 102 モノ語り（愛媛県歴史文化博物館監修・愛媛新聞社）
長井数秋,1979,城川の遺跡
長井数秋,1982,第一章 文化のあけぼの,愛媛県史 原始・古代Ⅰ
長井数秋,1986,一　先土器時代,愛媛県史 資料編 考古
長井数秋,1987,西条市下島山遺跡出土のナイフ形石器,ふたな 3
長井数秋,1988,愛媛県における旧石器の発見と研究,第５回中・四国旧石器文化談話会発表資料
長井数秋,1993,原始時代の伊豫市(一),伊豫市の歴史文化
長井数秋,1995,内子町小田川流域の遺跡　内子町東部地区遺跡詳細分布調査報告書 第１集
長井数秋,1996,内子町中山川流域の遺跡　内子町中部地区遺跡詳細分布調査報告書 第２集
長井数秋,1997,内子町麓川流域の遺跡　内子町西部地区遺跡詳細分布調査報告書 第３集
長井数秋・西岡信次,1993,内子町埋蔵文化財確認調査報告書(Ⅰ)－松の木遺跡・石浦東遺跡・石浦経塚－
長井数秋・村上一馬,1987,愛媛県伯方島叶浦・国道出土の旧石器,ふたな 3
長井謙治,2000,愛媛県阿方大池遺跡採集の有舌尖頭器,旧石器考古学 59
中山町誌編纂委員会,1996,日本列島の誕生,中山町誌中山町
名本二六雄,1988,愛媛県島嶼部の考古学,遺跡 31
西川真美,1999,18. 平山Ⅳ遺跡,愛比売 平成７～10 年度 年報
西川真美,2006,高橋佐夜ノ谷Ⅱ遺跡２次－一般県道今治丹原線道路改築事業に伴う埋蔵文化財調査報告書Ⅳ－
西田栄,1969,愛媛県上黒岩遺跡第四次調査略報,伊予史談 195
西田栄・小片保,1963,上黒岩遺跡学術調査報告書
西田栄・長井数秋,1979,高地性集落遺跡分担研究報告ー愛媛県域の弥生系高地性集落の調査研究,高地性集落の研究(資料編)
橋本雄一,1994,北久米浄蓮寺遺跡 第３次調査地
兵頭勲,1998,愛媛県近況報告,第 15 回中・四国旧石器文化談話会発表資料
兵頭勲,1999,展示資料紹介①,歴博だより 20
兵頭勲,2000,しまなみの遺跡,文化愛媛 45
兵頭勲,2004,有舌尖頭器,歴博だより 39
兵頭勲,2008,久万高原町上黒岩岩陰遺跡出土石偶　女神石－線刻のある石偶－,愛媛 歴史民俗 100 モノ語り（愛媛県歴史文化博物館監修・愛媛新聞社）
兵頭勲,2008,久万高原町上黒岩岩陰遺跡出土隆起線文土器　愛媛県最古の土器,愛媛 歴史民俗 100 モノ語り（愛媛県歴史文化博物館監修・愛媛新聞社）
平松康毅,1977,愛媛県の遺跡と遺物(1),考古学ジャーナル 135
双海町誌編さん委員会,2005,旧石器時代,双海町誌　改訂版（双海町）
古田幹,1998,上黒岩岩陰における微細石片の存在,考古学ジャーナル 287
愛媛県松山市教育委員会,1989,松山市埋蔵文化財調査年報Ⅱ
松山市生涯学習振興財団埋蔵文化財調査センター,1996,福音寺地区の遺跡　筋違Ｆ遺跡
真鍋昭文,1991,宝ヶ口Ⅰ遺跡,埋文えひめ 14
光石鳴巳・岡田憲一・田部剛士,2005,上黒岩岩陰遺跡とその出土遺物についての覚書－国立歴史民俗博物館所蔵資料の紹介を中心に－,古代文化 57-11 号
三好元親,1996,保免遺跡,一般国道 11 号重信道路埋蔵文化財発掘調査報告書
山下太志・岩元愛・三好啓之,2001,四国縦貫自動車道建設に伴う埋蔵文化財発掘調査報告書ⅩⅦ　内子町編　水戸森遺跡・七反山遺跡・今岡城跡
和口遺跡調査団,1989,愛媛県御荘町和口遺跡第４地点の試掘調査,第５回中・四国旧石器文化談話会発表資料

| ID | 遺跡名 | 所在地 | 緯度 | 経度 | 標高 | ナイフ形石器 | 台形石器 | 斧形石器 | 剥片尖頭器 | 角錐状石器 | 槍先形尖頭器 | 両面調整石器 | 細石刃・細石核 | 神子柴型石斧 | 有茎尖頭器 | 掻器・削器 | 影器 | 砥石 | 叩石 | 台石 | 礫器 | 草創期土器 | ブロック | 礫群・配石 | 炭化物集中 | 文献 | 調査歴 |
|---|---|---|---|---|---|---|---|---|---|---|---|---|---|---|---|---|---|---|---|---|---|---|---|---|---|---|
| **39　高知県** | | | | | | | | | | | | | | | | | | | | | | | | | | |
| 390001 | 高間原古墳１号墳 | 高知市大津字大谷 | 333404 | 1333637 | 60 | | | | | | | | ○ | | | | | | | | | | | | 高知県 1968a/ 片岡鷹介 1968b | 発掘 |
| 390002 | 奥谷南遺跡 Ⅴ区 | 南国市岡豊町小蓮 | 333603 | 1333636 | 26 | ○ | △ | | △ | ○ | ○ | ○ | ○ | △ | | ○ | | ○ | ○ | ○ | | ○ | ○ | | 高知県埋文Ｃ 2001a | 発掘 |
| 390003 | 新改西谷遺跡 | 香美市土佐山田町新改字西谷 | 333749 | 1334019 | 51 | ○ | | | | | | | | | | | | | ○ | | | | | | | 発掘 |
| 390004 | 佐野楠目山遺跡 | 香美市土佐山田町佐野楠目山 | 333728 | 1334241 | 30 | ○ | | | | ○ | | | | | | | | | | | | | | | 松村信博・山崎真治 2000 | 表採 |
| 390005 | イハサキ・タイノウチ遺跡 | 香美市土佐山田町佐野イハサキ・タイノウチ | 333746 | 1334247 | 30 | | | | | | | | | | | ○ | | | | | | | | | 松村信博・山崎真治 2000 | 表採 |
| 390006 | 永野長岡遺跡 | 香美市香北町永野長岡 | 333945 | 1334826 | 160 | | ○ | | | | | | | | | | | | | | | | | | 松村信博・山崎真治 2000 | 表採 |
| 390007 | 竜遺跡 | 土佐市宇佐竜 | 332535 | 1332707 | 10 | ○ | | | | | | | | | | | | | | | | | | | 松村信博・山崎真治 2000 | 表採 |
| 390008 | 影野地遺跡 | 高岡郡檮原町初瀬影野地 | 332113 | 1325845 | 330 | ○ | | | | | | | | | | ○ | | | | | | | | | 十亀幸雄 1984/ 西本則夫 1987 | 表採 |
| 390009 | 宇須々木遺跡 | 宿毛市字宇須々木ハナマエ | 325519 | 1324009 | 10 | ○ | | | | | | | | | | | | | | | | | | | 山口将仁 1975 | 表採 |
| 390010 | 池ノ上遺跡 | 宿毛市橋上町楠山字池ノ上 | 330237 | 1324250 | 85 | ○ | | | | | | | | | | | | | | | | | | | 高知県埋文Ｃ 1994/1995/1996 | 発掘 |
| 390011 | 楠山遺跡 | 宿毛市橋上町楠山字五助山 | 330238 | 1324220 | 90 | ○ | ○ | | | | | | | | | | | | | | ○ | | | | 高知県埋文Ｃ 1994/1995/1996 | 発掘 |
| 390012 | 双海本駄場遺跡 | 四万十市双海字本駄場 | 325831 | 1325959 | 35 | | | | | | | | | | | | | | | | | | | | 木村剛朗 2003 | 表採 |
| 390013 | 双海中駄場遺跡 | 四万十市双海字中駄場 | 325819 | 1325951 | 20 | ○ | | | | ○ | | | ○ | | | | | | | | | | | | 木村剛朗 2003 | 表採 |
| 390014 | 平野茶園遺跡 | 四万十市鍋島字平野茶園 | 325726 | 1325925 | 45 | ○ | | | | | | | ○ | | | | | | | | | | | | 木村剛朗 2003 | 表採 |
| 390015 | 駄場芝遺跡 | 四万十市鍋島字平野・駄場芝 | 325713 | 1325927 | 30 | ○ | | | | | | | | | | | | | | | | | | | 木村剛朗 2003 | 表採 |
| 390016 | 新裏口遺跡 | 四万十市鍋島字平野・新裏口 | 325707 | 1325925 | 25 | ○ | | | | | | | | | | | | | | | | | | | 木村剛朗 2003 | 表採 |
| 390017 | 初崎遺跡 | 四万十市初崎宮の沢 | 325601 | 1325903 | 10 | ○ | | | | | | | | | | | | | | | | | | | 木村剛朗 2003 | 表採 |
| 390018 | 広井駄場遺跡 | 四万十市西土佐玖木字広井駄場 | 330554 | 1324553 | 55 | ○ | | | | | | | ○ | | | | | | | | | | | | 木村剛朗 2003 | 表採 |
| 390019 | 沖遺跡 | 四万十市西土佐津野川沖 | 330853 | 1324653 | 110 | ○ | | | | | | | | | | | | | | | | | | | 木村剛朗 2003 | 表採 |
| 390020 | 留ヶ奈路遺跡 | 四万十市西土佐大宮留が奈路 | 330906 | 1324317 | 150 | | | | | | | | | | | | | | | | | | | | 木村剛朗 2003 | 表採 |
| 390021 | 大野平遺跡 | 四万十市西土佐江川大野平 | 331239 | 1324721 | 50 | ○ | | | | | | | | | | | | | | | | | | | 木村剛朗 2003 | 表採 |
| 390022 | 江川中畝遺跡 | 四万十市西土佐江川中畝 | 331233 | 1324717 | 50 | ○ | | | | | | | | | ○ | | | | | | | | | | 木村剛朗 2003 | 表採 |
| 390023 | 烏打場の下遺跡 | 四万十市勝間烏打場の下 | 330339 | 1324906 | 55 | | | | | | | | | | | | | | | | | | | | 木村剛朗 2003 | 表採 |
| 390024 | 大焼遺跡 | 土佐清水市立石字大焼 | 325431 | 1330022 | 40 | ○ | | | | | | | | | | | | | | | | | | | 木村剛朗 2003 | 表採 |
| 390025 | 下益野遺跡 Ｂ地区 | 土佐清水市下益野落窪 | 324721 | 1325428 | 30 | | | | | | | | | | | | | | | | | | | | 木村剛朗 2003 | 表採 |
| 390026 | 八足遺跡 | 四万十町大奈路 | 331429 | 1325921 | 190 | | | | | | | | | | | | | | | | | | | | 山口将仁 1977b | 表採 |
| 390027 | 曽我城跡 | 幡多郡黒潮町入野 | 330229 | 1330138 | 45 | | | | | | | | | | | | | | | | | | | | 大方町教委 1997 | 採集 |
| 390028 | 竜ヶ迫遺跡 | 幡多郡大月町竜ヶ迫 | 325149 | 1324011 | 35 | ○ | | | | | | | | | | | | | | | | | | | 大月町教委 1994 | 発掘 |
| 390029 | ナシヶ森遺跡 | 幡多郡大月町弘見字ナシヶ森 | 325039 | 1324124 | 75 | ○ | | | | | ○ | ○ | | | | ○ | | | | | | | | | 大月町教委 2001b | 発掘 |
| 390030 | 大内遺跡 | 幡多郡大月町弘見字大内 | 325109 | 1324155 | 55 | | | | | | | | | | | | | | | | | | | | 大月町教委 2000a | 表採 |
| 390031 | 池田遺跡 | 幡多郡大月町鉾土字池田 | 324916 | 1324131 | 116 | | | | | ○ | | | | | | | | | | | | | | | 大月町教委 2000a | 表採 |
| 390032 | フキノ谷遺跡 | 幡多郡大月町鉾土字フキノ谷山 | 324905 | 1324217 | 95 | ○ | | | | | | | | | | | | | | | | | | | 大月町教委 2000a | 表採 |
| 390033 | 鉾土越遺跡 | 幡多郡大月町鉾土字鉾土越 | 324909 | 1324220 | 88 | ○ | | | | | | | | | | | | | | | | | | | 大月町教委 2000a | 表採 |

## 参考文献


大方町教育委員会 ,1997, 曽我城跡
大月町教育委員会 ,1994, 竜ヶ迫遺跡
大月町教育委員会 ,2000, 大月町文化財地図
大月町教育委員会 ,2001, ナシヶ森遺跡
片岡鷹介 ,1968, 高知県高間原古墳出土の細石核 , とさ高間原古墳群（四国考古学叢書Ⅰ）
木村剛朗 ,1978, 双海遺跡 , 土佐考古学叢書２
木村剛朗 ,1979, 四国西南旧石器・縄文期の新発見遺跡と遺物 , 土佐考古学叢書３
木村剛朗 ,1995, 四国西南沿海部の先史文化　旧石器・縄文時代
木村剛朗 ,2003, 南四国の後期旧石器文化研究
高知県 ,1968, 高知県史考古編
(財)高知県文化財団埋蔵文化財センター ,1994, 高知県埋蔵文化財センター年報３
(財)高知県文化財団埋蔵文化財センター ,1995, 高知県埋蔵文化財センター年報４
(財)高知県文化財団埋蔵文化財センター ,1996, 高知県埋蔵文化財センター年報５
(財)高知県文化財団埋蔵文化財センター ,2001, 奥谷南遺跡Ⅲ
十亀幸雄 ,1984, 高知県影野地出土のナイフ形石器 , 旧石器考古学 29
土佐山田町教育委員会 ,2002, 新改西谷遺跡
西本則夫 ,1987, 高知県檮原町影野地出土の旧石器 , 遺跡第 30 号
松村信博・山崎真治 ,2000, 高知県出土の後期旧石器時代新出資料と細石器文化期の遺跡 , 第 17 回中・四国旧石器文化談話会 中・四国地方における細石刃文化の様相
山口将仁 ,1975, 高知県初出土のナイフ形石器 , 西四国第５号
山口将仁 ,1989a, 高知県中村市双海中駄場遺跡出土のナイフ形石器 , 旧石器考古学 38
山口将仁 ,1989b, 再び宇須々木遺跡出土のナイフ形石器について , 旧石器考古学 38
山口将仁 ,1990,〈土佐の考古学〉高知県における後期旧石器時代の様相 , 旧石器考古学 41
山口将仁 ,1992, 高知県中村市双海中駄場遺跡出土の打製斧形石器 , 旧石器考古学 45
山口将仁 ,1997a, 高知県下の旧石器と楔形石器（１）, 旧石器考古学 54
山口将仁 ,1997b, 高知県下の旧石器と楔形石器（２）, 旧石器考古学 55


| ID | 遺跡名 | 所在地 | 緯度 | 経度 | 標高 | ナイフ形石器 | 台形石器 | 斧形石器 | 剥片尖頭器 | 角錐状石器 | 槍先形尖頭器 | 両面調整石器 | 細石刃・細石核 | 神子柴型石斧 | 有茎尖頭器 | 掻器・削器 | 影器 | 砥石 | 叩石 | 台石 | 礫器 | 草創期土器 | ブロック | 礫群・配石 | 炭化物集中 | 文献 | 調査歴 |
|---|---|---|---|---|---|---|---|---|---|---|---|---|---|---|---|---|---|---|---|---|---|---|---|---|---|---|
| **40 福岡県** | | | | | | | | | | | | | | | | | | | | | | | | | | |
| 400001 | 蒲田（部木）遺跡 | 福岡市東区蒲田北熊 | 333751 | 1302916 | 30 | ○ | ○ | | | | | | ○ | | | | | | | | | | | | 福岡市教委 1975 | 発掘 |
| 400002 | 蒲田遺跡 Ａ地点 | 福岡市東区蒲田 | 333749 | 1302909 | 20 | ○ | ○ | | | | | | ○ | | | | ○ | | | | | | | | 国平健三・井上直樹 1972/ 福岡市教委 1975 | 発掘 |
| 400003 | 蒲田遺跡 Ｂ地点 | 福岡市東区蒲田 | 333751 | 1302920 | 23 | ○ | ○ | | | | | | ○ | | | | | | | | | | | | 福岡市教委 1975 | 発掘 |
| 400004 | 蒲田遺跡 Ｄ地点 | 福岡市東区蒲田 | 333745 | 1302917 | 20 | ○ | ○ | | | | | | ○ | | | | ○ | | | | | | | | 福岡市教委 1975 | 発掘 |
| 400005 | 蒲田遺跡 Ｅ地点 | 福岡市東区蒲田 | 333744 | 1302923 | 40 | ○ | ○ | | | | | | ○ | | | | ○ | | | | | | | | 福岡市教委 1975 | 発掘 |
| 400006 | 蒲田遺跡 Ｆ地点 | 福岡市東区蒲田字祝田，宇沖田 | 333744 | 1302857 | 12 | | ○ | | | | | | | | | | | | | | | | | | 福岡市教委 1975 | 発掘 |
| 400007 | 蒲田水ヶ元遺跡 | 福岡市東区蒲田 | 333756 | 1302929 | 25 | ○ | | | | | | | | | | | | | | | | | | | | |
| 400008 | 唐原遺跡 | 福岡市東区唐原 | 334044 | 1302604 | 5 | | | | | | | | ○ | | | | | | | | | | | | 福岡市教委 1989 | 発掘 |
| 400009 | 香椎遺跡 Ｂ地点 | 福岡市東区香椎 | 333930 | 1302719 | 15 | | ○ | | | | | | | | | | | | | | | | | | | |
| 400010 | 塩屋鼻遺跡 | 福岡市東区大字西戸崎 | | | 10 | | ○ | | | | | | | | | | | | | | | | | | | |
| 400011 | 下和白遺跡 Ⅲ区ａ地点 | 福岡市東区美和台 , 凌坂、和白丘 | 334219 | 1302547 | 36 | | | | | ○ | | | | | | | | | | | | | | | 福岡市教委 1971 | 発掘 |
| 400012 | 永浦遺跡 | 福岡市東区美和台 , 美和台新町 | | | 20 | ○ | | | | | | | | | | | | | | | | | | | | |
| 400013 | 奈多砂丘（雁ノ巣）遺跡 Ｂ地点 | 福岡市東区大字奈多 , 雁の巣 | 334110 | 1302358 | 10 | ○ | ○ | | | ○ | | | ○ | | | | | | | | | | | | 藤木聡 2001 | |
| 400014 | 三苫遺跡２次 | 福岡市東区三苫 | 334217 | 1302511 | 10 | ○ | | | ○ | | | | ○ | | | | | | | | | | | | 福岡市教委 1996 | 発掘 |
| 400015 | 三苫遺跡３次 | 福岡市東区三苫 | 334218 | 1302511 | 10 | ○ | | | ○ | | | | ○ | | | | | | | | | | | | 福岡市教委 1996 | 発掘 |
| 400016 | 三苫遺跡５次 | 福岡市東区三苫 | 334219 | 1302509 | 10 | ○ | ○ | | | ○ | | | ○ | | | | | | | | | | | | 福岡市教委 2003 | 発掘 |
| 400017 | 井相田Ｃ遺跡１次 | 福岡市博多区麦野 , 井相田 | 333311 | 1302753 | 13 | | ○ | | | ○ | | | | | | | | | | | | | | | 福岡市教委 1987 | 発掘 |
| 400018 | 井相田Ｃ遺跡３次 | 福岡市博多区麦野 , 井相田 | 333322 | 1302752 | 13 | | | | | ○ | | | | | | | | | | | | | | | 福岡市教委 2000 | 発掘 |
| 400019 | 雑餉隈遺跡５次 | 福岡市博多区西春町、元町、光丘町ほか | 333210 | 1302757 | 22 | ○ | | | | | | | | | | | | | | | | | | | 福岡市教委 1998 | 発掘 |
| 400020 | 雑餉隈遺跡７次 | 福岡市博多区西春町、元町、光丘町ほか | 333214 | 1302752 | 22 | | | | | | | | | | | ○ | | | | | | | | | | 発掘 |
| 400021 | 雑餉隈遺跡 10 次 | 福岡市博多区西春町、元町、光丘町ほか | 333210 | 1302757 | 22 | | | ○ | | | | | | | | | | | ○ | | | | | | 福岡市教委 1998 | 発掘 |
| 400022 | 雑餉隈遺跡 13 次 | 福岡市博多区西春町、元町、光丘町ほか | 333217 | 1302750 | 28 | | | | | | | | | | | | | | | | | | | | | 発掘 |
| 400023 | 雑餉隈遺跡 14 次 | 福岡市博多区西春町、元町、光丘町ほか | 333211 | 1302752 | 28 | | | | | ○ | | | | | | | | | | | | | | | 福岡市教委 2005 | 発掘 |
| 400024 | 三筑遺跡 | 福岡市博多区三筑 , 板付 | 333305 | 1302719 | 15 | | | | | | | | | | | | | | | | | | | | 福岡市教委 1981 | |
| 400025 | 山王遺跡 | 福岡市博多区山王 | 333457 | 1302558 | 15 | | | | | ○ | | | | | | | | | | | | | | | | |
| 400026 | 下月隈Ｃ遺跡 Ｃ地点 | 福岡市博多区下臼井 , 上月隈 | | | 6 | ○ | | | | | | | | | | | | | | | | | | | | |
| 400027 | 堤ケ浦古墳群 | 福岡市博多区金隈堤ケ浦地内 | 333335 | 1302847 | 50 | | ○ | | | | | | | | | | | | | | | | | | | |
| 400028 | 東光寺剣塚遺跡 | 福岡市博多区東光寺 | 333425 | 1302557 | 10 | | ○ | | | | | | | | | | | | | | | | | | | |
| 400029 | 那珂君休遺跡 | 福岡市博多区那珂 | | | 7 | ○ | | | | | | | | | | | | | | | | | | | | |
| 400030 | 南八幡遺跡３次 | 福岡市博多区元町 、寿町 、竹丘町ほか | 333237 | 1302737 | 20 | | | | | ○ | | | | | | | | | | | | | | | 福岡市教委 1988 | 発掘 |
| 400031 | 南八幡遺跡９次 | 福岡市博多区元町 、寿町 、竹丘町ほか | 333234 | 1302737 | 20 | | ○ | | | | | | | | | | | | | | | | | | 福岡市教委 2000 | 発掘 |
| 400032 | 南八幡遺跡 12 次 | 福岡市博多区元町 、寿町 、竹丘町ほか | 333228 | 1302736 | 20 | ○ | ○ | | | | | | ○ | | | | | | | | | | | | | 発掘 |

| ID | 遺跡名 | 所在地 | 緯度 | 経度 | 標高 | ナイフ形石器 | 台形石器 | 斧形石器 | 剥片尖頭器 | 角錐状石器 | 槍先形尖頭器 | 両面調整石器 | 細石刃・細石核 | 神子柴型石斧 | 有茎尖頭器 | 掻器・削器 | 彫器 | 礫石 | 砥石 | 叩石 | 台石 | 礫器 | 草創期土器 | ブロック | 礫群・配石 | 炭化物集中 | 文献 | 調査歴 |
|---|---|---|---|---|---|---|---|---|---|---|---|---|---|---|---|---|---|---|---|---|---|---|---|---|---|---|---|
| 400033 | 麦野A遺跡 A地点 | 福岡市博多区麦野 | 333303 | 1302736 | 15 | | | | | | | | | | | ○ | | | | | | | | | | 福岡市教委 1992 | 発掘 |
| 400034 | 麦野B遺跡 B地点 | 福岡市博多区銀天町、南本町、三筑、麦野 | 333247 | 1302738 | 18 | ○ | ○ | | | | | | ○ | | | | | | | | | | | | | 福岡市教委 1998 | 発掘 |
| 400035 | 麦野C遺跡 1次 | 福岡市博多区麦野 | 333254 | 1302756 | 18 | | | | | | | | | | | | | | | | | | | | | 福岡市教委 1994 | 発掘 |
| 400036 | 麦野C遺跡 7次 | 福岡市博多区銀天町、東雲町、竹丘町 | | | 16 | | | | | | | | | | | ○ | | | | | | | | | | | 発掘 |
| 400037 | 麦野C遺跡 9次 | 福岡市博多区銀天町、東雲町、竹丘町 | | | | | | | | | | | ○ | | | | | | | | | | | | | | 発掘 |
| 400038 | 席田青木遺跡 | 福岡市博多区空港前，青木 | 333544 | 1302723 | 32 | ○ | | | | | | | | | | | | | | | | | | | | 福岡市教委 1993 | 発掘 |
| 400039 | 席田青木遺跡 | 福岡市博多区青木 | | | 28 | ○ | | | | | | | | | | | | | | | | | | | | | 発掘 |
| 400040 | 板付遺跡 I区 | 福岡市博多区板付 | 333357 | 1302710 | 8 | ○ | ○ | | | | | | | | | | | | | | | | | | | 福岡市教委 1976 | 発掘 |
| 400041 | 板付遺跡 6次Ⅱ・Ⅲ区 | 福岡市博多区板付 | | | 8 | ○ | | | | | | | ○ | | | | | | | | | | | | | 福岡市教委 1976 | 発掘 |
| 400042 | 板付遺跡 9次 | 福岡市博多区板付 | | | 8 | ○ | ○ | | | | | | ○ | | | | | | | | | | | | | | 発掘 |
| 400043 | 板付遺跡 17次 | 福岡市博多区板付 | 333358 | 1302704 | 8 | ○ | | | | | | | | | | | | | | | | | | | | 福岡市教委 1977 | 発掘 |
| 400044 | 板付遺跡 18次 | 福岡市博多区板付 | 333348 | 1302708 | 10 | ○ | ○ | | | | | | ○ | | | | | | | | | | | | | 福岡市教委 1977 | 発掘 |
| 400045 | 板付遺跡 19次 | 福岡市博多区板付 | | | 8 | ○ | | | | | | | ○ | | | | | | | | | | | | | | 発掘 |
| 400046 | 板付遺跡 25次 | 福岡市博多区板付 | | | 9 | | ○ | | | | | | | | | | | | | | | | | | | | 発掘 |
| 400047 | 板付遺跡 34次 | 福岡市博多区板付 | 333355 | 1302717 | 7 | | | | | | | | ○ | | ○ | | | | | | | | | | | 福岡市教委 1977 | 発掘 |
| 400048 | 板付遺跡 50次 | 福岡市博多区板付 | 333346 | 1302714 | 9 | | | | | | | | | | | | | | | | | | | | | 福岡市教委 2002 | 発掘 |
| 400049 | 板付遺跡 60次 | 福岡市博多区板付 | | | 9 | ○ | | | | | | | ○ | | | | | | | | | | | | | | 発掘 |
| 400050 | 高畑遺跡 8次 | 福岡市博多区板付 | 333335 | 1302727 | 12 | ○ | | | | | | | | | | ○ | | | | | | | | | | 福岡市教委 1984 | 発掘 |
| 400051 | 高畑遺跡 10次 | 福岡市博多区板付 | 333336 | 1302728 | 9 | | | | | | | | ○ | | | | | | | | | | ○ | | | 福岡市教委 1985 | 発掘 |
| 400052 | 高畑遺跡 17次 | 福岡市博多区板付 | 333333 | 1302728 | 9 | | | | | | | | ○ | | | | | | | | | | | | | 福岡市教委 2001 | 発掘 |
| 400053 | 高畑遺跡 18次 | 福岡市博多区板付 | 333329 | 1302724 | 9 | | | | | ○ | | | ○ | | | | | | | | | | | | | 福岡市教委 2002 | 発掘 |
| 400054 | 高畑遺跡 19次 | 福岡市博多区板付 | 333330 | 1302724 | 11 | | ○ | | | | | | | | | | | | | | | | | | | 福岡市教委 2004 | 発掘 |
| 400055 | 那珂遺跡 7次 | 福岡市博多区那珂 | 333412 | 1302622 | 8 | | ○ | | | | | | | | | | | | | | | | | | | 福岡市教委 1987 | 発掘 |
| 400056 | 那珂遺跡 8次 | 福岡市博多区那珂 | 333421 | 1302606 | 10 | ○ | | | | | | | | | | | | | | | | | | | | 福岡市教委 1987 | 発掘 |
| 400057 | 那珂遺跡 13次 | 福岡市博多区那珂 | 333414 | 1302614 | 9 | ○ | | | | | | | | | | | | | | | | | | | | 福岡市教委 1990 | 発掘 |
| 400058 | 那珂遺跡 15次 | 福岡市博多区竹下 | 333424 | 1302558 | 9 | | ○ | | | | | | | | | | | | | | | | | | | 福岡市教委 1992 | 発掘 |
| 400059 | 那珂遺跡 18次 | 福岡市博多区東光寺町 | 333426 | 1302557 | 9 | ○ | | | | | | | | | | | | | | | | | | | | 福岡市教委 1991 | 発掘 |
| 400060 | 那珂遺跡 23次 | 福岡市博多区竹下 | 333404 | 1302604 | 10 | ○ | | | | ○ | | | | | | | | | | | | | | | | 福岡市教委 1994 | 発掘 |
| 400061 | 那珂遺跡 33次 | 福岡市博多区那珂 | 333400 | 1302611 | 11 | | | | | | | | | | | ○ | | | | | | | | | | 福岡市教委 1994 | 発掘 |
| 400062 | 那珂遺跡 37次 | 福岡市博多区那珂 | 333357 | 1302609 | 9 | | | | | | | | | | | | | | | | | | | | | | 発掘 |
| 400063 | 那珂遺跡 41次 | 福岡市博多区竹下 | 333403 | 1302614 | 10 | ○ | | | | | | | | | | ○ | | | | | | | | | | 福岡市教委 1995 | 発掘 |
| 400064 | 那珂遺跡 64次 | 福岡市博多区那珂 | 333421 | 1302551 | 8 | | | | | | | | ○ | | | | | | | | | | | | | 福岡市教委 2000 | 発掘 |
| 400065 | 那珂遺跡 73次 | 福岡市博多区那珂 | 333419 | 1302619 | 10 | | | | | | | | | | | | | | | | | | | | | 福岡市教委 2002 | 発掘 |
| 400066 | 那珂遺跡 75次 | 福岡市博多区那珂 | 333402 | 1302608 | 11 | | | | | | | | | | | ○ | | | | | | | | | | 福岡市教委 2002 | 発掘 |
| 400067 | 那珂遺跡 78次 | 福岡市博多区那珂 | 333426 | 1302600 | 8 | | | | | | | | | | | | | | | | | | | | | 福岡市教委 2002 | 発掘 |
| 400068 | 那珂遺跡 93次 | 福岡市博多区那珂 | 333433 | 1302612 | 8 | ○ | | | | | | | | | | | | | | | | | | | | 福岡市教委 2005 | 発掘 |
| 400069 | 那珂遺跡 99次 | 福岡市博多区東光寺町 | 333427 | 1302600 | 8 | | ○ | | | | | | | | | | | | | | | | | | | 福岡市教委 2006 | 発掘 |
| 400070 | 那珂遺跡 103次 | 福岡市博多区竹下 | 333401 | 1302608 | 9 | | | | | | | | | | | | | | | | | | | | | 福岡市教委 2006 | 発掘 |
| 400071 | 那珂君休遺跡 3次 | 福岡市博多区那珂 | 333405 | 1302650 | | | ○ | | | | | | | | | | | | | | | | | | | 福岡市教委 1986 | 発掘 |
| 400072 | 那珂君休遺跡 4次 | 福岡市博多区那珂 | 333359 | 1302650 | 6 | ○ | ○ | | | ○ | | | | | | | | | | | | | | | | 福岡市教委 1989 | 発掘 |
| 400073 | 比恵遺跡 4次 | 福岡市博多区博多駅南、山王 | | | 7 | | | | | | | | | | | ○ | | | | | | | | | | | 発掘 |
| 400074 | 比恵遺跡 17次 | 福岡市博多区博多駅南 | 333444 | 1302547 | 7 | | | | | | | | | | | | | | | | | | | | | 福岡市教委 1990 | 発掘 |
| 400075 | 比恵遺跡 18次 | 福岡市博多区博多駅南 | 333434 | 1302559 | 10 | | | | | | | | | | | | | | | | | | | | | | 発掘 |
| 400076 | 比恵遺跡 19次 | 福岡市博多区博多駅前 | 333442 | 1302545 | 7 | ○ | | | | | | | | | | | | | | | | | | | | 福岡市教委 1992 | 発掘 |
| 400077 | 比恵遺跡 42次 | 福岡市博多区博多駅南 | 333447 | 1302546 | 10 | ○ | | | | | | | | | | | | | | | | | | | | | 発掘 |
| 400078 | 比恵遺跡 43次 | 福岡市博多区博多駅南 | 333452 | 1302546 | 10 | | | | | | | | | | | ○ | | | | | | | | | | | 発掘 |
| 400079 | 比恵遺跡 58次 | 福岡市博多区博多駅南 | 333448 | 1302551 | 10 | ○ | | | | | | | | | | | | | | | | | | | | | 発掘 |
| 400080 | 比恵遺跡 79次 | 福岡市博多区博多駅南 | 333444 | 1302602 | 10 | ○ | | | | | | | | | | | | | | | | | | | | | 発掘 |
| 400081 | 比恵遺跡 98次 | 福岡市博多区博多駅南 | 333458 | 1302534 | 10 | | | | | | | | | | | | | | | | | | | | | | 発掘 |
| 400082 | 比恵遺跡 99次 | 福岡市博多区博多駅南 | 333430 | 1303430 | 10 | | | | | | | | | | | | | | | | | | | | | | 発掘 |
| 400083 | 比恵遺跡 101次 | 福岡市博多区博多駅南 | 333440 | 1302531 | 10 | | | | | | | | | | | | | | | | | | | | | | 発掘 |
| 400084 | 諸岡B遺跡 3次 | 福岡市博多区諸岡 | | | 15 | ○ | ○ | | | | | | ○ | | | | | | | | | | | | | | 発掘 |
| 400085 | 諸岡B遺跡 2次 | 福岡市博多区諸岡岡ノ前 | 333328 | 1302701 | 15 | ○ | ○ | | | | | | | | | ○ | | | | | | | | | | 福岡市教委 1974 | 発掘 |
| 400086 | 諸岡B遺跡 4次 | 福岡市博多区諸岡岡ノ前 | 333327 | 1302701 | 20 | ○ | ○ | | | | | | ○ | | | ○ | | | | | | | | | | 福岡市教委 1975 | 発掘 |
| 400087 | 諸岡B遺跡 6次 | 福岡市博多区諸岡岡ノ前 | 333329 | 1302659 | 10 | ○ | | | | | | | | | | | | | | | | | | | | 福岡市教委 1976 | 発掘 |
| 400088 | 諸岡B遺跡 7次 | 福岡市博多区諸岡 | 333328 | 1302705 | 8 | ○ | | | | ○ | | | | | | | | | | | | | | | | 福岡市教委 1976 | 発掘 |
| 400089 | 諸岡B遺跡 9次 | 福岡市博多区諸岡 | 333324 | 1302659 | 11 | | | | | | | | ○ | | | | | | | | | | | | | 福岡市教委 1980 | 発掘 |
| 400090 | 諸岡B遺跡 12次 | 福岡市博多区諸岡 | 333327 | 1302704 | 8 | ○ | | | | | | | | | | | | | | | | | | | | 福岡市教委 1981 | 発掘 |
| 400091 | 諸岡B遺跡 17次 | 福岡市博多区諸岡 | 333343 | 1302657 | 12 | ○ | | | | | | | ○ | | | ○ | | | | | | | | | | 福岡市教委 1984 | 発掘 |
| 400092 | 諸岡B遺跡 18次 | 福岡市博多区諸岡 | | | | ○ | | | | | | | | | | | | | | | | | | | | | 発掘 |
| 400093 | 井尻B遺跡 2次 | 福岡市南区井尻 | 333302 | 1302633 | 15 | ○ | ○ | | | | | | ○ | | | | | | | | | | | | | 福岡市教委 1988 | 発掘 |
| 400094 | 井尻B遺跡 3次 | 福岡市南区井尻 | 333313 | 1302632 | 15 | ○ | | | | | ○ | | | | | | | | | | | | | | | | 発掘 |
| 400095 | 井尻B遺跡 4次 | 福岡市南区井尻 | 333323 | 1302631 | 15 | | | | | | | | | | | | | | | | | | | | | | 発掘 |
| 400096 | 井尻B遺跡 6次 | 福岡市南区井尻 | 333301 | 1302635 | 15 | | ○ | | | | | | ○ | | | | | | | | | | | | | | 発掘 |
| 400097 | 井尻B遺跡 8次 | 福岡市南区井尻 | 333322 | 1302634 | 15 | ○ | | | | | | | | | | | | | | | | | | | | | 発掘 |
| 400098 | 井尻B遺跡 11次 | 福岡市南区井尻 | 333323 | 1302633 | 15 | ○ | | | | | | | | | | ○ | | | | | | | | | | | 発掘 |
| 400099 | 井尻B遺跡 12次 | 福岡市南区井尻 | 333300 | 1302635 | 15 | | ○ | | | | | | ○ | | | | | | | | | | | | | | 発掘 |
| 400100 | 井尻B遺跡 17次 | 福岡市南区井尻 | 333323 | 1302626 | 15 | ○ | | | | | | | | | | | | | | | | | | | | | 発掘 |
| 400101 | 井尻B遺跡 20次 | 福岡市南区井尻 | 333312 | 1302632 | 15 | | | | | | | | | | | | | | | | | | | | | | 発掘 |
| 400102 | 井尻B遺跡 21次 | 福岡市南区井尻 | 333308 | 1302631 | 15 | | | | | | | | | | | | | | | | | | | | | | 発掘 |
| 400103 | 日佐遺跡 | 福岡市南区日佐 | 333231 | 1302611 | 14 | | | | | | | | ○ | | | | | | | | | | | | | 福岡市教委 1988 | 発掘 |
| 400104 | 五十川高木遺跡 B地点 | 福岡市南区高木 | 333323 | 1302616 | 8 | ○ | | | | | | | | | | | | | | | | | | | | | |
| 400105 | 五十川赤目遺跡 | 福岡市南区五十川 | 333342 | 1302626 | 8 | ○ | | | | | | | | | | | | | | | | | | | | | |
| 400106 | 野多目枯渡遺跡 | 福岡市南区野多目字枯渡 | 333221 | 1302424 | 15 | | | | | ○ | | | | | ○ | | | | | | | | | | | 福岡市教委 1983 | 発掘 |
| 400107 | 三宅廃寺 | 福岡市南区大字三宅字コクフ | 333312 | 1302521 | 12 | | | | | | | | ○ | | | | | | | | | | | | | 福岡市教委 1979 | 発掘 |
| 400108 | 弥永遺跡 B地点 | 福岡市南区弥永 | 333127 | 1302605 | 17 | ○ | ○ | | | | | | ○ | | | | | | | | | | | | | 福岡市教委 1975 | 発掘 |
| 400109 | 卯内尺遺跡 | 福岡市南区 | | | 40 | | | | | | | | | | | | | | | | | | | | | | |
| 400110 | 大橋E遺跡 | 福岡市南区 | 333318 | 1302538 | 10 | | | | | | | | ○ | | | | | | | | | | | | | | |
| 400111 | 笠抜遺跡 | 福岡市南区横手南町 | 333237 | 1302627 | 15 | | | | | | | | | | | | | | | | | | | | | | |
| 400112 | 柏原遺跡 C地点 | 福岡市南区柏原 | 333121 | 1302335 | 70 | ○ | ○ | | | | | | | | | | | | | | | | | | | 福岡市教委 1988 | |
| 400113 | 柏原遺跡 E地点 | 福岡市南区柏原 | 333130 | 1302330 | 72 | ○ | | | | | | | | | | | | | | | | | | | | | |
| 400114 | 柏原遺跡 F地点 | 福岡市南区柏原 | 333117 | 1302322 | 72 | ○ | | | | | | | | | | | | | | | | | | | | 福岡市教委 1983 | |
| 400115 | 柏原遺跡 H地点 | 福岡市南区柏原 | 333119 | 1302319 | 80 | | ○ | | | | | | | | | | | | | | | | | | | 福岡市教委 1988 | |
| 400116 | 柏原遺跡 K地点 | 福岡市南区柏原ゴソ | 333136 | 1302325 | 65 | ○ | | | | | | | ○ | | | | | | | | | | | | | 福岡市教委 1988 | |
| 400117 | 柏原遺跡 N地点 | 福岡市南区柏原字上原田 | 333148 | 1302340 | 48 | ○ | ○ | | | | | | | | | ○ | | | | | | | | | | 福岡市教委 1988 | |
| 400118 | 柏原遺跡 M地点 | 福岡市南区柏原 | 333147 | 1302340 | 46 | ○ | | | | | | | | | | | | | | | | | | | | | |
| 400119 | 笹原遺跡 2次 | 福岡市南区井尻、博多区諸岡 | 333323 | 1302707 | 11 | | | | | | | | ○ | | | | | | | | | | | | | | |
| 400120 | 笹原遺跡 3次 | 福岡市南区井尻、博多区諸岡 | 333316 | 1302710 | 11 | | | | | | | | ○ | | | | | | | | | | | | | | |
| 400121 | 寺島遺跡 | 福岡市南区横手南町 | 333242 | 1302632 | 16 | | ○ | | | | | | ○ | | | | | | | | | | | | | 福岡市教委 2003 | |
| 400122 | 野多目A遺跡 | 福岡市南区和田 | 333239 | 1302532 | 12 | ○ | | | | | | | ○ | | | ○ | | | | | | | | | | | |
| 400123 | 野多目C遺跡 | 福岡市南区老司 | 333220 | 1302526 | 20 | | ○ | | | ○ | | | | | | | | | | | | | | | | | |
| 400124 | 野多目池遺跡 | 福岡市南区 | 333208 | 1302510 | 20 | | | | | | | | | | | | | | | | | | | | | | 採集 |

| ID | 遺跡名 | 所在地 | 緯度 | 経度 | 標高 | ナイフ形石器 | 台形石器 | 斧形石器 | 剥片尖頭器 | 角錐状石器 | 槍先形尖頭器 | 両面調整石器 | 細石刃・細石核 | 神子柴型石斧 | 有茎尖頭器 | 掻器・削器 | 彫器 | 砥石 | 叩石 | 台石 | 礫器 | 草創期土器 | ブロック | 礫群・配石 | 炭化物集中 | 文献 | 調査歴 |
|---|---|---|---|---|---|---|---|---|---|---|---|---|---|---|---|---|---|---|---|---|---|---|---|---|---|---|
| 400125 | 松原遺跡 | 福岡市南区 | | | 35 | ○ | | | | | | | | | | | | | | | | | | | | |
| 400126 | 福岡女学院遺跡 | 福岡市南区日佐 | 333212 | 1302629 | 40 | ○ | | | | | | | | | | | | | | | | | | | 福岡市教委 1988 | 採集 |
| 400127 | 三宅Ａ遺跡 | 福岡市南区三宅・南大橋 | | | 13 | | | | | | | | ○ | | | | | | | | | | | | | |
| 400128 | 弥永原遺跡 | 福岡市南区日佐、柳瀬、弥永 | | | 17 | ○ | | | | | | | | | | | | | | | | | | | | |
| 400129 | 老司遺跡 | 福岡市南区 | 333202 | 1302515 | 40 | | | | | | | | | | | | | | | | | | | | | |
| 400130 | 和田Ｂ遺跡 | 福岡市南区 | 333239 | 1302509 | 40 | ○ | ○ | | | | | | ○ | | | | | | | | | | | | | 発掘 |
| 400131 | 飯倉Ｃ遺跡 | 福岡市城南区飯倉 | 333332 | 1302122 | 20 | | | | | ○ | | | | | | | | | | | | | | | | 発掘 |
| 400132 | 飯倉Ｆ遺跡 | 福岡市城南区飯倉 | | | 25 | ○ | | | | | | | | | | | | | | | | | | | | 発掘 |
| 400133 | 飯倉Ｆ遺跡３次 | 福岡市城南区梅林 | 333254 | 1302119 | 25 | ○ | | | | | | | | | | | | | | | | | | | | 発掘 |
| 400134 | 飯倉Ｇ遺跡４次 | 福岡市城南区飯倉 | 333247 | 1302110 | 28 | | ○ | | | | | | | | | | | | | | | | | | | 発掘 |
| 400135 | 飯倉Ｇ遺跡５次 | 福岡市城南区飯倉 | 333248 | 1302107 | 28 | | ○ | | | | | | | | | | | | | | | | | | | 発掘 |
| 400136 | 梅林遺跡 | 福岡市城南区梅林 | | | 21 | ○ | | | | | | | | | | | | | | | | | | | | |
| 400137 | 梅林遺跡３次 | 福岡市城南区梅林 | 333244 | 1302121 | 21 | | | | | | | | | | | | | | | | | | | | | 発掘 |
| 400138 | 梅林遺跡４次 | 福岡市城南区梅林 | 333245 | 1302116 | 21 | ○ | | | | | | | | | | | | | | | | | | | | 発掘 |
| 400139 | 梅林遺跡６次 | 福岡市城南区梅林 | 333243 | 1302123 | 21 | | | | | | | | | | | | | | | | | | | | | 発掘 |
| 400140 | 五ヶ村池遺跡 | 福岡市城南区 | | | 20 | ○ | | | | | | | | | | | | | | | | | | | | |
| 400141 | 神松寺遺跡 | 福岡市城南区片江字神松寺 | 333328 | 1302236 | 25 | | | | | | ○ | | | | | | | | | | | | | | 福岡市教委 1978 | 発掘 |
| 400142 | 神松寺遺跡 | 福岡市城南区片江字神松寺 | | | 25 | | | | | ○ | | | | | | | | | | | | | | | | |
| 400143 | 田島遺跡Ｂ地点 | 福岡市城南区田島 | 333349 | 1302217 | 25 | | | | | | | | ○ | | | | | | | | | | | | | |
| 400144 | カルメル修道院遺跡 | 福岡市城南区片江神松寺 | 333312 | 1302219 | 25 | | | | | ○ | | | | | | | | | | | | | | | 福岡市教委 1978 | 発掘 |
| 400145 | 田島(尾子)遺跡Ｂ地点 | 福岡市城南区田島 | | | 8 | | | | | | | | ○ | | | | | | | | | | | | 福岡市教委 1979 | 発掘 |
| 400146 | 上広瀬遺跡 | 福岡市早良区広瀬 | | | 130 | | | | | ○ | | | | | | | | | | | | | | | | |
| 400147 | 椎原遺跡Ｂ地点 | 福岡市早良区大字椎原 | | | 195 | ○ | ○ | | | ○ | | | ○ | | | | | | | | | | | | | |
| 400148 | 重留村下遺跡 | 福岡市早良区村下 | 333157 | 1302025 | 28 | | | | | | | | ○ | | | | | | | | | | | | | |
| 400149 | 志水遺跡Ａ地点 | 福岡市早良区 | 332923 | 1302159 | 103 | ○ | | | | | | | | | | | | | | | | | | | | |
| 400150 | 次郎丸高石遺跡２次 | 福岡市早良区次郎丸・賀茂 | 333301 | 1302006 | 10 | | | ○ | | | | | | | | | | | | | | | | | | 発掘 |
| 400151 | 次郎丸高石遺跡３次 | 福岡市早良区次郎丸・賀茂 | 333301 | 1302011 | 10 | | | | | | | | | | | | | | | | | | | | | 発掘 |
| 400152 | 野芥遺跡４次 | 福岡市早良区干隈 | 333221 | 1302050 | 37 | ○ | | | | ○ | | | | | | | | | | | | | | | | 発掘 |
| 400153 | 野芥遺跡７次 | 福岡市早良区干隈 | 333219 | 1302057 | 37 | ○ | | | | ○ | | | | | | | | | | | | | | | | 発掘 |
| 400154 | 野芥遺跡11次 | 福岡市早良区干隈 | 333210 | 1302132 | 37 | | | | | | | | | | | | | | | | | | | | | 発掘 |
| 400155 | 東入部遺跡１次 | 福岡市早良区 | 333123 | 1301955 | 30 | | | | | | | | | | | | | | | | | | | | | 発掘 |
| 400156 | 東入部遺跡２次 | 福岡市早良区 | 333116 | 1301947 | 30 | | | | | | | | ○ | | | | | | | | | | | | | 発掘 |
| 400157 | 馬立山遺跡 | 福岡市早良区 | 332926 | 1302038 | 120 | ○ | | | | | ○ | | | | | | | | | | | | | | | |
| 400158 | 峯遺跡２次 | 福岡市早良区大字西 | 332926 | 1302023 | 82 | | | | | | | | | | | ○ | | | | | | | | | | 発掘 |
| 400159 | 免遺跡 | 福岡市早良区賀茂 | 333259 | 1302026 | 9 | ○ | | | | | | | | | | | | | | | | | | | | |
| 400160 | 脇山Ｂ遺跡 | 福岡市早良区脇山 | 332930 | 1302144 | 85 | | | | | | | | | | | | | | | | | | | | | |
| 400161 | 有田遺跡３次 | 福岡市早良区南庄 | 333408 | 1302006 | 13 | | | | | ○ | | | | | | | | | | | | | | | | |
| 400162 | 有田遺跡４次 | 福岡市早良区小田部 | 333405 | 1302002 | 10 | | ○ | | | | | | | | | | | | | | | | | | 福岡市教委 1994 | 発掘 |
| 400163 | 有田遺跡５次 | 福岡市早良区小田部 | 333347 | 1301956 | 15 | ○ | | | | | | | | | | ○ | | | | | | | | | 福岡市教委 1985 | 発掘 |
| 400164 | 有田遺跡６次 | 福岡市早良区有田 | 333349 | 1302008 | 15 | ○ | ○ | | ○ | | | | | | | | | | | | | | | | 福岡市教委 1994 | 発掘 |
| 400165 | 有田遺跡８次 | 福岡市早良区有田 | 333351 | 1302016 | 15 | ○ | | | | | | | | | | | | | | | | | | | 福岡市教委 1982 | 発掘 |
| 400166 | 有田遺跡77次 | 福岡市早良区有田 | 333348 | 1302007 | 10 | ○ | | | | | | | | | | | | | | | | | | | | 発掘 |
| 400167 | 有田遺跡80次 | 福岡市早良区有田 | 333404 | 1302001 | 10 | ○ | | | | | | | | | | | | | | | | | | | 福岡市教委 1998 | 発掘 |
| 400168 | 有田遺跡86次 | 福岡市早良区小田部 | 333411 | 1301947 | 7 | ○ | | | | | | | | | | | | | | | | | | | 福岡市教委 1985 | 発掘 |
| 400169 | 有田遺跡100次 | 福岡市早良区有田 | 333346 | 1302006 | 13 | | ○ | | | | | | | | | | | | | | | | | | 福岡市教委 1989 | 発掘 |
| 400170 | 有田遺跡107次 | 福岡市早良区有田 | 333347 | 1302005 | 13 | | ○ | | | | | | ○ | | | | | | | | | | | | 福岡市教委 1990 | 発掘 |
| 400171 | 有田遺跡115次 | 福岡市早良区有田 | 333336 | 1302006 | 10 | ○ | | | | | | | | | | | | | | | | | | | | 発掘 |
| 400172 | 有田遺跡116次 | 福岡市早良区有田 | 333345 | 1301956 | 10 | | | | | | | | | | | | | | | | | | | | 福岡市教委 1992 | 発掘 |
| 400173 | 有田遺跡131次 | 福岡市早良区小田部 | 333356 | 1302006 | 9 | | ○ | | | | | | | | | | | | | | | | | | 福岡市教委 1990 | 発掘 |
| 400174 | 有田遺跡145次 | 福岡市早良区小田部 | 333358 | 1302009 | 10 | | | | | | | | | | | | | | | | | | | | 福岡市教委 1993 | 発掘 |
| 400175 | 有田遺跡150次 | 福岡市早良区有田 | 333355 | 1301951 | 10 | | | | | | | | | | | | | | | | | | | | 福岡市教委 2002 | 発掘 |
| 400176 | 有田遺跡152次 | 福岡市早良区小田部 | 333409 | 1301955 | 7 | | | | | | | | ○ | | | | | | | | | | | | 福岡市教委 1991 | 発掘 |
| 400177 | 有田遺跡154次 | 福岡市早良区有田 | 333355 | 1302005 | 10 | ○ | | | | | | | | | | | | | | | | | | | 福岡市教委 1992 | 発掘 |
| 400178 | 有田遺跡172次 | 福岡市早良区有田 | 333407 | 1301959 | 10 | | | | | | | | | | | | | | | | | | | | | 発掘 |
| 400179 | 有田遺跡178次 | 福岡市早良区有田 | 333417 | 1302010 | 10 | ○ | | | | | | | ○ | | | | | | | | | | | | 福岡市教委 1997 | 発掘 |
| 400180 | 有田遺跡180次 | 福岡市早良区有田 | 333353 | 1301950 | 10 | | | | | | | | ○ | | | | | | | | | | | | | 発掘 |
| 400181 | 有田遺跡181次 | 福岡市早良区有田 | 333348 | 1302002 | 10 | ○ | | | | | | | | | | | | | | | | | | | 福岡市教委 1998 | 発掘 |
| 400182 | 有田遺跡184次 | 福岡市早良区有田 | 333349 | 1302002 | 10 | | ○ | | | | | | | | | | | | | | | | | | 福岡市教委 1998 | 発掘 |
| 400183 | 有田遺跡187次 | 福岡市早良区有田 | | | 10 | | ○ | | | | | | | | | | | | | | | | | | | 発掘 |
| 400184 | 有田遺跡194次 | 福岡市早良区有田 | 333419 | 1302007 | 10 | | | | | | | | | | | | | | | | | | | | | 発掘 |
| 400185 | 有田遺跡202次 | 福岡市早良区有田 | 333422 | 1302005 | 10 | | | | | | | | | | | ○ | | | | | | | | | 福岡市教委 2003 | 発掘 |
| 400186 | 有田遺跡203次 | 福岡市早良区有田 | 333407 | 1301952 | 10 | | | | | | | | | | | | | | | | | | | | | 発掘 |
| 400187 | 脇山Ａ遺跡２次 | 福岡市早良区脇山字川原会田 | 333419 | 1302007 | 69 | | | | | | | | ○ | | | | | | | | | | | | 福岡市教委 1990 | 発掘 |
| 400188 | 脇山Ａ遺跡３次 | 福岡市早良区脇山字会田 | 332929 | 1302108 | 82 | | | | | ○ | | | | | | | | | | | | | | | 福岡市教委 1990 | 発掘 |
| 400189 | 乙石遺跡 | 福岡市西区大字金武 | 333139 | 1301830 | 25 | ○ | ○ | | | ○ | | | | | | | | | | | | | | | | |
| 400190 | コノリ遺跡 | 福岡市西区拾六町団地 | 333355 | 1301825 | 14 | ○ | | | | | | | | | | | | | | | | | | | | |
| 400191 | 都地泉水遺跡 | 福岡市西区大字金武 | 333158 | 1301909 | 30 | | | | | | | | | | | | | | | | | | | | | |
| 400192 | 羽根戸原Ａ遺跡 | 福岡市西区大字羽根戸 | 333245 | 1301811 | 58 | ○ | ○ | | | | | | ○ | | | | | | | | | | | | 福岡市教委 1986 | 採集 |
| 400193 | 羽根戸原Ｃ遺跡 | 福岡市西区大字羽根戸 | | | 26 | | ○ | | | | | | | | | | | | | | | | | | | |
| 400194 | 羽根戸原Ｃ遺跡２次 | 福岡市西区大字羽根戸 | 333239 | 1301850 | 22 | | ○ | | | | | | | | | | | | | | | | | | 福岡市教委 1986 | 発掘 |
| 400195 | 羽根戸原Ｃ遺跡３次 | 福岡市西区大字羽根戸 | 333240 | 1301842 | 30 | | | | | | | | | | | | ○ | | | | | | | | 福岡市教委 1988 | 発掘 |
| 400196 | 浦江遺跡４次 | 福岡市西区大字金武 | 333123 | 1301858 | 45 | | | | | ○ | | | ○ | | | | | | | | | | | | | |
| 400197 | 浦江谷遺跡１次 | 福岡市西区大字金武 | 333116 | 1301909 | 60 | | | | | | | | ○ | | | | | | | | | | | | | |
| 400198 | 笠間谷古墳群４地点 | 福岡市西区字笠間谷 | 333253 | 1301748 | 80 | | | | | | | | ○ | | | | | | | | | | | | 福岡市教委 1990 | 発掘 |
| 400199 | 吉武大石遺跡５次 | 福岡市西区大字吉武字大石 | 333223 | 1301858 | 28 | | | | | | | | | | | | | | | | | | | | | |
| 400200 | 吉武大石遺跡９次 | 福岡市西区大字吉武字大石 | 333213 | 1301902 | 28 | | | | | | | | ○ | | | ○ | | | | | | | | | 山口穣治 1989 | 発掘 |
| 400201 | 橋本一丁田遺跡 | 福岡市西区橋本 | 333341 | 1301909 | 5 | | | | | | | | ○ | | | | | | | | | | | | | |
| 400202 | 橋本榎田遺跡 | 福岡市西区橋本 | 333319 | 1301858 | 8 | ○ | | | | | | | | | | | | | | | | | | | | |
| 400203 | 金武城田遺跡２次 | 福岡市西区大字金武 | 333133 | 1301853 | 30 | | | | | | | | | | | | | | | | | | | | | 発掘 |
| 400204 | 元岡桑原遺跡２次 | 福岡市西区大字元岡・桑原 | 333601 | 1301317 | 10 | ○ | | | | | | | | | | | | | | | | | | | 福岡市教委 2002 | 発掘 |
| 400205 | 元岡桑原遺跡３次 | 福岡市西区大字元岡・桑原 | 333547 | 1301324 | 20 | ○ | ○ | | | ○ | | | ○ | | | | | | | | | | | | 福岡市教委 2004 | 発掘 |
| 400206 | 元岡桑原遺跡７次 | 福岡市西区大字元岡・桑原 | 333545 | 1301326 | 38 | | | | | | | | ○ | | | | | | | | | | | | | 発掘 |
| 400207 | 元岡桑原遺跡10次 | 福岡市西区大字元岡・桑原 | 333543 | 1301323 | 20 | | ○ | ○ | ○ | | | | | | | | | | | | | | | | | 発掘 |
| 400208 | 元岡桑原遺跡15次 | 福岡市西区大字元岡・桑原 | 333530 | 1301230 | 15 | ○ | ○ | | | ○ | | | ○ | | | ○ | | | | | | | | | 福岡市教委 2005 | 発掘 |
| 400209 | 元岡桑原遺跡18次 | 福岡市西区大字元岡・桑原 | 333600 | 1301326 | 20 | ○ | | | | | | | ○ | | | | | | | | | | | | | 発掘 |
| 400210 | 元岡桑原遺跡20次 | 福岡市西区大字元岡・桑原 | 333604 | 1301335 | 5 | ○ | | | | | | | | | | | | | | | | | | | 福岡市教委 2007 | 発掘 |
| 400211 | 元岡桑原遺跡22次 | 福岡市西区大字元岡・桑原 | 333605 | 1301349 | 15 | | | | | | | | | | | | | | | | | | | | 福岡市教委 2006 | 発掘 |
| 400212 | 元岡桑原遺跡24次 | 福岡市西区大字元岡・桑原 | 333530 | 1301230 | 20 | | | ○ | | | | | | | | | | | | | | | | | 福岡市教委 2005 | 発掘 |
| 400213 | 元岡桑原遺跡28次 | 福岡市西区大字元岡・桑原 | 333541 | 1301327 | 20 | | | | | | | | ○ | | | | | | | | | | | | 福岡市教委 2006 | 発掘 |
| 400214 | 黒塔遺跡Ａ地点 | 福岡市西区 | 333117 | 1301924 | 35 | | | | | | | | | | | | | | | | | | | | 福岡市教委 1999 | 発掘 |
| 400215 | 今山遺跡 | 福岡市西区今宿横浜 | 333630 | 1301414 | 82 | | | | | ○ | | | | | | | | | | | | | | | 福岡市教委 1984 | 採集 |
| 400216 | 今宿五郎江遺跡 | 福岡市西区今宿 | | | 5 | ○ | | | | | | | | | | | | | | | | | | | | |

| ID | 遺跡名 | 所在地 | 緯度 | 経度 | 標高 | ナイフ形石器 | 台形石器 | 斧形石器 | 剥片尖頭器 | 角錐状石器 | 槍先形尖頭器 | 両面調整石器 | 細石刃・細石核 | 神子柴型石斧 | 有茎尖頭器 | 掻器・削器 | 彫器 | 礫石 | 叩石 | 台石 | 礫器 | 草創期土器 | ブロック | 礫群・配石 | 炭化物集中 | 文献 | 調査歴 |
|---|---|---|---|---|---|---|---|---|---|---|---|---|---|---|---|---|---|---|---|---|---|---|---|---|---|---|
| 400217 | 今宿五郎江遺跡 1 次 | 福岡市西区 | 333435 | 1301624 | 5 | ○ | ○ | | | | | | | | | | | | | | | | | | | 福岡市教委 1986 | 発掘 |
| 400218 | 小田遺跡 C 地点 | 福岡市西区大字小田字ミトリ | 333752 | 1301319 | 8 | ○ | | | | | | | | | | | | | | | | | | | | 福岡市教委 2000 | |
| 400219 | 生松台（笠間谷）遺跡 | 福岡市西区南笠間谷 | 333316 | 1301757 | 75 | | | | | | | | ○ | | | | | | | | | | | | | 福岡市教委 1990 | |
| 400220 | 青木遺跡 | 福岡市西区今宿青木 | 333352 | 1301700 | 7 | | | | | | | | | | ○ | | | | | | | | | | | 福岡市教委 1987 | 発掘 |
| 400221 | 大原 C 遺跡 | 福岡市西区今津 | 333640 | 1301355 | 20 | | | | | | | | | | | | | | | | | | | | | 福岡市教委 1995 | 発掘 |
| 400222 | 大原 D 遺跡 4 次 | 福岡市西区大原 | 333721 | 1301329 | 30 | ○ | | | | | | | | ○ | | | | | | | | | | | | 福岡市教委 2003 | 発掘 |
| 400223 | 大原 D 遺跡 6 次 | 福岡市西区大原 | 333723 | 1301333 | 30 | | | | | | | | ○ | | | | | | | | | | | | | 福岡市教委 2003 | 発掘 |
| 400224 | 都地遺跡 | 福岡市西区大字金武 | 333159 | 1301906 | 33 | | | | | | | | ○ | | | | | | | | | | | | | 福岡市教委 1995 | |
| 400225 | 湯納遺跡 | 福岡市西区大字捨六町 | 333352 | 1301823 | 5 | | | | | | | | ○ | | | | | | | | | | | | | 福岡県教委 1976 | 発掘 |
| 400226 | 能古遺跡 A 地点 | 福岡市西区能古 | 333807 | 1301804 | 100 | | | | | | | | | ○ | | | | | | | | | | | | | |
| 400227 | 飯氏遺跡 | 福岡市西区大字飯氏字鏡原 | | | 15 | | | | | ○ | | | ○ | | | ○ | | | | | | | | | | | |
| 400228 | 飯氏Ⅲ区遺跡 | 福岡市西区大字飯氏字鏡原 | 333404 | 1301447 | 30 | | | | | | | | ○ | | | | | | | | | | | | | 福岡市教委 1994 | 発掘 |
| 400229 | 飯氏二塚遺跡 | 福岡市西区大字飯氏字鏡原 | | | 20 | | | | | ○ | | | | | | | | | | | | | | | | | |
| 400230 | 姪浜遺跡 3 次 | 福岡市西区姪浜 | 333512 | 1301936 | 4 | | | | | ○ | | | | | | | | | | | | | | | | 福岡市教委 1996 | |
| 400231 | 野方遺跡 | 福岡市西区野方 | 333320 | 1301821 | 30 | ○ | | | | | | | | | | | | | | | | | | | | | |
| 400232 | 野方 4 丁目遺跡 | 福岡市西区野方 | | | 35 | ○ | | | | | | | ○ | | | | | | | | | | | | | 地域相研究会 1997 | 採集 |
| 400233 | 野方勧進原遺跡 | 福岡市西区野方勧進原 | 333302 | 1301825 | 30 | ○ | | | | | | | ○ | | | | | | | | | | | | | 福岡市教委 1981 | 発掘 |
| 400234 | 野方古墳群 A 群 | 福岡市西区野方 | 333301 | 1301757 | 100 | ○ | | | | | | | | | | | | | | | | | | | | | 採集 |
| 400235 | 野方塚原西遺跡 | 福岡市西区野方 | 333302 | 1301758 | 35 | ○ | | | | ○ | | | ○ | | | | | | | | | | | | | 福岡市教委 1984 | |
| 400236 | 蓮町遺跡 | 福岡市西区野方 | | | 10 | | | | | | | | | | | | | | | | | | | | | | |
| 400237 | 志登遺跡 B 地点 | 前原市志登 | 333358 | 1301325 | 7 | | ○ | | | | | | | | | | | | | | | | | | | | |
| 400238 | 池上池遺跡 | 粕屋郡久山町大字久原 | 333858 | 1303058 | 60 | | ○ | | | | | | | | | | | | | | | | | | | | 採集 |
| 400239 | 猪野平原遺跡 | 粕屋郡久山町大字猪野 | 333942 | 1303036 | 50 | ○ | | | | | | | | | | | | | | | | | | | | 平ノ内幸治 1991 | 採集 |
| 400240 | 木寄遺跡 | 粕屋郡久山町大字久原字木寄 | | | 20 | ○ | | | | | | | | | | | | | | | | | | | | 久山町誌編纂委 1996 | 採集 |
| 400241 | 高橋池遺跡 | 粕屋郡久山町大字久原 | 333835 | 1303100 | 50 | ○ | ○ | | | | | | | | | | | | | | | | | | | 平ノ内幸治 1991 | 採集 |
| 400242 | 東久原遺跡 B 地区 | 粕屋郡久山町大字久原字峯ノ元 | 333850 | 1303052 | 50 | ○ | | | | | | | | | | | | | | | | | | | | 久山町教委 | 発掘 |
| 400243 | 鬼ヶ鼻〔浦田池〕遺跡 | 粕屋郡篠栗町和田 | 333804 | 1303022 | 30 | | ○ | | | | ○ | | ○ | | | | | | | | | | | | | 福岡市教委 1988 | 採集 |
| 400244 | 光正寺遺跡 | 粕屋郡宇美町字美光正寺 | 333440 | 1302959 | | | | | | | ○ | | ○ | | | | | | | | | | | | | 宇美町教委 2000 | 採集 |
| 400245 | 正籠付近遺跡 | 粕屋郡宇美町大字字美字正籠 | 333346 | 1303036 | 50 | | | | | ○ | | | | | | | | | | | | | | | | 平ノ内幸治 1996 | 採集 |
| 400246 | 神領遺跡 | 粕屋郡宇美町字美西明寺 | 333423 | 1303035 | 55 | ○ | | | | | ○ | | | | | | | | | | | | | | | 平ノ内幸治 1996 | 採集 |
| 400247 | 浦尻池遺跡 | 粕屋郡宇美町字美浦尻 | 333426 | 1303026 | 55 | | | | | | | | | | | | | | | | | | | | | 宇美町教委 1984 | 採集 |
| 400248 | 乙植木古墳群 | 粕屋郡須恵町植木字山城戸 | 333559 | 1302945 | 37 | | ○ | | | | | | ○ | | | | | | | | | | | | | 須恵町教委 1986 | 発掘 |
| 400249 | 乙植木山城戸遺跡 | 粕屋郡須恵町植木字山城戸 | 333610 | 1302944 | 30 | | ○ | | | | ○ | | ○ | | | ○ | ○ | | | | | | | ○ | | 須恵町教委 1995 | 発掘 |
| 400250 | 新大間池遺跡 | 粕屋郡須恵町大字植木字大間 | 333646 | 1302948 | 43 | | | | | | | | ○ | | | | | | | | | | | | | | 採集 |
| 400251 | 平原サイケ尻遺跡 | 粕屋郡須恵町大字植木字才木 | 333632 | 1302949 | 50 | ○ | | | | | | | | | | | | | | | | | | | | 須恵町教委 1986 | 採集 |
| 400252 | 筒口池遺跡 | 粕屋郡須恵町大字植木 | 333602 | 1302953 | 35 | ○ | | | | | | | | | | | | | | | | | | | | 平ノ内幸治 1996 | 採集 |
| 400253 | 赤石池遺跡 | 粕屋郡須恵町植木 | 333628 | 1302927 | 30 | | | | | | | | ○ | | | | | | | | | | | | | | 採集 |
| 400254 | 相島遺跡 | 粕屋郡新宮町相島 | 333542 | 1302439 | | | | | | | | | ○ | | | | | | | | | | | | | 新宮町誌編集委 1997 | 採集 |
| 400255 | 高松（夜臼）遺跡 | 粕屋郡新宮町大字下府字高松 | 334154 | 1302654 | 20 | ○ | | | | | | | | | | | | | | | | | | | | 松尾健二・高橋憤二・平ノ内幸治 1994 | 採集 |
| 400256 | 大刀洗池遺跡 | 粕屋郡新宮町立花口 | 334038 | 1302854 | 50 | ○ | ○ | | | | | | | | | | | | | | | | | | | 平ノ内幸治 1991 | 採集 |
| 400257 | 駕輿丁池遺跡 | 粕屋郡粕屋町大字仲原字駕輿丁 | 333636 | 1302902 | 24 | ○ | ○ | | | | | | | | | | | | | | | | | | | 中原志外顕・渡辺正気1958/平ノ内幸治1996 | 採集 |
| 400258 | 長者原屋敷前遺跡 | 粕屋郡粕屋町大字長者原 | | | 10 | ○ | | | | | | | ○ | | | | | | | | | | | | | 粕屋町教委 1994 | 発掘 |
| 400259 | 戸原遺跡 | 粕屋郡粕屋町大字戸原字戸原 | 333725 | 1302755 | 9 | ○ | ○ | | | ○ | ○ | | ○ | | | | ○ | | | | | | | | | 平ノ内幸治 1989 | 採集 |
| 400260 | 戸原鹿田遺跡 | 粕屋郡粕屋町大字戸原 | 333732 | 1302732 | 4 | | | | | | | | | | | | | | | | | | | | | 粕屋町教委 1991 | 発掘 |
| 400261 | 西尾山遺跡 | 粕屋郡粕屋町西尾山 | 333727 | 1302914 | 23 | | | | | | | | ○ | | | | | | | | | | | | | 福岡県教委 1979 | 発掘 |
| 400262 | 内橋遺跡 | 粕屋郡粕屋町内橋 | 333716 | 1302740 | 10 | | ○ | | | | | | ○ | | | | | | | | | | | | | | 採集 |
| 400263 | 佐谷遺跡 | 古賀市佐谷 | 334437 | 1302932 | 30 | ○ | | | | | | | | | | | | | | | | | | | | 古賀町教委 1986 | 採集 |
| 400264 | 鹿部東町遺跡 | 古賀市鹿部東町 | 334335 | 1302754 | 4 | | | | | | | | ○ | | | | | | | | | | | | | 九州大学文学部考古学研究室 1973 | 発掘 |
| 400265 | 峠上池遺跡 | 古賀市筵内 | 334408 | 1303052 | 63 | | | | | | | | | | | | | | | | | | | | | 松尾健二・高橋憤二・平ノ内幸治 1994 | 採集 |
| 400266 | 峠中池遺跡 | 古賀市筵内 | 334403 | 1303040 | 58 | | | | | | | | | | | | | | | | | | | | | 松尾健二・高橋憤二・平ノ内幸治 1994 | 採集 |
| 400267 | 馬違池遺跡 | 古賀市筵内 | 334323 | 1302943 | 43 | ○ | | | | | | | | | | | | | | | | | | | | 松尾健二・高橋憤二・平ノ内幸治 1994 | 採集 |
| 400268 | 峠下池遺跡 | 古賀市筵内 | 334400 | 1303035 | 52 | ○ | | | | | | | ○ | | | | | | | | | | | | | 松尾健二・高橋憤二・平ノ内幸治 1994 | 採集 |
| 400269 | 高木・前田遺跡 | 古賀市筵内 | 334321 | 1302926 | 30 | ○ | | | | | | | | | | | ○ | | | | | | | | | | |
| 400270 | 松ヶ上遺跡 | 粕屋郡志免町大字吉原 | 333419 | 1302920 | 30 | ○ | ○ | | | | | | ○ | | | | | | | | | | | | | 志免町教委 1996 | 発掘 |
| 400271 | 横枕遺跡 2 次 | 粕屋郡志免町横枕 | 333630 | 1302731 | 5 | | | | | | | | ○ | | | | | | | | | | | | | 志免町教委 2000 | 発掘 |
| 400272 | 横枕遺跡 3 次 | 粕屋郡志免町横枕 | 333614 | 1303520 | 5 | | | | | | | | ○ | | | ○ | | | | | | | | | | 志免町教委 2003 | 発掘 |
| 400273 | 池浦トボシ遺跡 | 宗像市池浦トボシ | | | 30 | ○ | | | | | | | | | | | | | | | | | | | | 宗像市史編纂委 1998 | 発掘 |
| 400274 | 長尾光岡遺跡 | 宗像市光岡 | 334732 | 1303342 | 30 | | ○ | | | | | | | | | | | | | | | | | | | 宗像市史編纂委 1998 | 発掘 |
| 400275 | 平等寺長浦遺跡 | 宗像市平等寺長浦 | 334922 | 1303436 | 48 | | ○ | | | | | | | | | | | | | | | | | | | 宗像市史編纂委 1998 | 発掘 |
| 400276 | 平等寺原遺跡 | 宗像市平等寺原 | 334855 | 1303443 | 30 | | | | | | | | ○ | | | | | | | | | | | | | 宗像市史編纂委 1998 | 発掘 |
| 400277 | 牟田池遺跡 | 宗像市玄海町（津屋崎町） | 335036 | 1302927 | 10 | ○ | ○ | | ○ | | | | | ○ | | | | | | | | | | | | 宗像市史編纂委 1998 | 採集 |
| 400278 | 田野瀬戸遺跡 | 宗像市大字田野字瀬戸 | 335200 | 1303138 | 20 | ○ | | | | | | | | | | | ○ | | | | | | | ○ | | 宗像市教委 2007 | 発掘 |
| 400279 | 井ノ口遺跡 | 宗像郡津屋崎町 | | | | | | | ○ | ○ | | | | | | | | | | | | | | | | 宗像市史編纂委 1998 | |
| 400280 | 一の谷遺跡 | 春日市一の谷 | 333127 | 1302657 | 20 | | | | | | | | | | | | | | | | | | | | | | |
| 400281 | ウトロ遺跡 | 春日市 | 333047 | 1302643 | 50 | | | | | | | | ○ | | | | | | | | | | | | | 福岡市教委 1988 | 採集 |
| 400282 | 御陵遺跡 | 春日市御陵 | 333227 | 1302642 | 17 | ○ | | | | | | | | | | | | | | | | | | | | | |
| 400283 | 須玖岡本遺跡 | 春日市岡本 | 333223 | 1302657 | 15 | | | | | | | | | | | | | | | | | | | | | | |
| 400284 | 立石遺跡 | 春日市原町 | 333152 | 1302751 | 28 | | | | | | | | | | | | | | | | | | | | | | |
| 400285 | 辻畑遺跡 | 春日市上白水 | 333119 | 1302620 | 30 | | | | | | | | | | | | | | | | | | | | | | |
| 400286 | 野藤遺跡 | 春日市野藤 | 333230 | 1302632 | 19 | ○ | | | | | | | | | | | | | | | | | | | | | |
| 400287 | 原遺跡 | 春日市大字上白水字原 | 333050 | 1302625 | 30 | | ○ | | | | | | ○ | | | | | | | | | | | | | 福岡県教委 1977/1979 | 発掘 |
| 400288 | 向谷北遺跡 | 春日市 | 333113 | 1302827 | 40 | ○ | | | | | | | ○ | | | | | | | | | | | | | 春日市教委 1982 | 発掘 |
| 400289 | 駿河遺跡 | 春日市原町 | 333202 | 1302809 | 28 | ○ | | | | ○ | | | | | | | | | | | | | | | | 福岡県教委 1992 | 発掘 |
| 400290 | 赤井手遺跡 | 春日市大字小倉字赤井手 | 333212 | 1302653 | 35 | ○ | | | | | | | ○ | ○ | | | | | | | | | | | | 春日市教委 1980/ 福岡県教委 1977 | 発掘 |
| 400291 | 惣利東遺跡 | 春日市大字春日字惣利 | 333103 | 1302805 | 40 | | | | | ○ | | | | | | | | | | | | | | | | 春日市教委 1983 | 採集 |
| 400292 | 天神池前遺跡 | 春日市大字上白水字天神前 | 333052 | 1302657 | 45 | | | | | | | | ○ | | | | | | | | | | | | | 福岡県教委 1976/1977 | 採集 |
| 400293 | 柏田遺跡 | 春日市大字上白水字柏田 | 333112 | 1302612 | 25 | ○ | | | | | | | ○ | | | | | | | | | | | | | 福岡県教委 1977 | 発掘 |
| 400294 | 白水池遺跡 | 春日市大字下白水字池谷 | 333054 | 1302717 | 48 | ○ | | | | | | | | | | | | | | | | | | | | 福岡県教委 1977 | |
| 400295 | 門田遺跡 | 春日市大字上白水字門田 | 333101 | 1302619 | 30 | ○ | ○ | | | | | | ○ | ○ | | ○ | ○ | | | | | | ○ | | | 福岡県教委 1977/1978/ 木下修 1976 | 発掘 |
| 400296 | 井河遺跡 | 筑紫郡那珂川町片縄字井河 | | | 30 | ○ | | | | | | | | | | | | | | | | | | | | 那珂川町教委 1989 | 発掘 |
| 400297 | 深原遺跡 | 筑紫郡那珂川町中原字深原 | 333026 | 1302626 | 46 | ○ | ○ | | | | | | ○ | | | | ○ | | | | | | | | | 福岡県教委 1978 | 発掘 |
| 400298 | 烏ノ巣遺跡 A 地点 | 筑紫郡那珂川町大字中原字烏ノ巣 | | | 35 | ○ | | | | | | | | | | | | | | | | | | | | 福岡県教委 1979 | 発掘 |
| 400299 | 平蔵遺跡 | 筑紫郡那珂川町下梶原字平蔵 | 332943 | 1302603 | 40 | | ○ | | | | | | ○ | | | | | | | | | | | | | 那珂川町教委 1980/1990 | 発掘 |
| 400300 | 立石遺跡 | 筑紫郡那珂川町大字中原字立石 | | | 35 | ○ | | | | | | | | | | | | | | | | | | | | 福岡県教委 1977/1979 | 発掘 |
| 400301 | 釜蓋遺跡 | 大野城市大字乙金 | 333210 | 1302956 | 50 | ○ | | | | | | | | | | | | | | | | | | | | 福岡県教委 1977 | 採集 |
| 400302 | 釜蓋原遺跡 | 大野城市大字瓦田字釜蓋原 | 333155 | 1302955 | 60 | ○ | ○ | | | | | | ○ | | | | | | | | | | | | | 大野城市教委 1988 | 発掘 |
| 400303 | 御笠川遺跡 大野城橋下 | 大野城市東大利 | 333140 | 1302928 | 30 | | | | | | | | | ○ | | | | | | | | | | | | | |
| 400304 | 雉子ヶ尾遺跡 | 大野城市大字乙金 | 333216 | 1302957 | 50 | | | | | | | | | | | | | | | | | | | | | | |
| 400305 | 松葉園遺跡 | 大野城市大字乙金 1 丁目 | 333253 | 1302927 | | | | | | | | | | | | | | | | | | | | | | | |
| 400306 | 出口遺跡 | 大野城市下大利 | | | | | | | | | | | | | | | | | | | | | | | | | |
| 400307 | 横峯遺跡 | 大野城市横峯 | | | | | | | | | | | | | | | | | | | | | | | | | |
| 400308 | 水城跡 26 次 | 太宰府市吉松・大野城市下大利 | 333057 | 1302920 | 32 | | | | | | | | | | | | | | | | | | | | | | |

| ID | 遺跡名 | 所在地 | 緯度 | 経度 | 標高 | ナイフ形石器 | 台形石器 | 斧形石器 | 剝片尖頭器 | 角錐状石器 | 槍先形尖頭器 | 両面調整石器 | 細石刃・細石核 | 神子柴型石斧 | 有茎尖頭器 | 掻器・削器 | 彫器 | 砥石 | 叩石 | 台石 | 礫器 | 草創期土器 | ブロック | 礫群・配石 | 炭化物集中 | 文献 | 調査歴 |
|---|---|---|---|---|---|---|---|---|---|---|---|---|---|---|---|---|---|---|---|---|---|---|---|---|---|---|---|
| 400309 | 水城跡 33 次 | 太宰府市吉松 175 | 333058 | 1302925 | 30 | | | | | | | | | | | | | | | | | | | | | | |
| 400310 | 日焼遺跡 3 次 | 太宰府市大字向佐野 | | | | | | | | | | | | | | | | | | | | | | | | | |
| 400311 | 脇道遺跡 4 次 | 太宰府市大字大佐野 | 333000 | 1302958 | 50 | | | | | | | | | | | | | | | | | | | | | | |
| 400312 | 成屋形遺跡 | 太宰府市大字水城字成屋形 | 333149 | 1302948 | 45 | ○ | ○ | | | | ○ | | ○ | | | | | | | | | | | | | 福岡県教委 1977 | 発掘 |
| 400313 | 前田遺跡 1 次 | 太宰府市大字水城字前田 | 333024 | 1302954 | 30 | | | | | ○ | | | | | | | | | | | | | | | | 太宰府市史編集委 1992 | 発掘 |
| 400314 | 前田遺跡 7 次 | 太宰府市大字水城字前田 | 333031 | 1302953 | 30 | | | | | | | | | | | | | | | | | | | | | | |
| 400315 | 太宰府 67 条遺跡 | 太宰府市大字通古賀 | | | | | | | | | | | | | | | | | | | | | | | | 太宰府市史編集委 1992 | 発掘 |
| 400316 | 大宰府条坊跡 16 次 | 太宰府市 | | | 35 | ○ | | | | | | | | | | | | | | | | | | | | 太宰府市史編集委 1992 | 発掘 |
| 400317 | 大宰府条坊跡 81 次 | 太宰府市大字通古賀 | 333030 | 1303039 | 30 | | | | ○ | | | | | | | | | | | | | | | | | 太宰府市史編集委 1992 | 発掘 |
| 400318 | 太宰府条坊跡 66 次 | 太宰府市大字通古賀 | | | 30 | | | | | | | | ○ | | | | | | | | | | | | | 太宰府市史編集委 1992 | 発掘 |
| 400319 | 大宰府条坊跡 212 次 | 太宰府市大字通古賀 | 333026 | 1303053 | | | | | | | | | | | | | | | | | | | | | | | |
| 400320 | 筑前国分尼寺 10 次 | 太宰府市大字国分字松本 | 333113 | 1303008 | 25 | | | | | | | | | | | | | | | | ○ | | | | | 太宰府市史編集委 1992 | 発掘 |
| 400321 | 宝満山遺跡 | 太宰府市大字内山 | 333206 | 1303259 | 300 | ○ | | | | | | | | | | | | | | | | | | | | 太宰府市教委 1989 | 発掘 |
| 400322 | 浦ノ田遺跡 A・B 遺跡 | 太宰府市石坂 | 333054 | 1303239 | | | | | | | | | | | | | | | | | | | | | | | |
| 400323 | 大宰府史跡 169-2 次 | 太宰府市観世音寺 | 333057 | 1303120 | 40 | | | | | | | | | | | | | | | | | | | | | | |
| 400324 | 大宰府史跡 187 次 | 太宰府市観世音寺 | 333055 | 1303113 | 40 | | | | | | | | | | | | | | | | | | | | | | |
| 400325 | 太宰府政庁跡 | 太宰府市大字観世音寺字大裏 | 333054 | 1303055 | 35 | ○ | | | | | | | | | | | | | | | ○ | | | | | 九州歴史資料館 1974 | 発掘 |
| 400326 | 以来尺遺跡 | 筑紫野市大字筑紫 | 332737 | 1303055 | 50 | | | | | | | | | | | | | | | | | | | | | | |
| 400327 | 仮塚南遺跡 | 筑紫野市大字諸田 | 332745 | 1303255 | | | | | | | | | | | | | | | | | | | | | | | |
| 400328 | 通り裏遺跡 | 筑紫野市紫 | 332947 | 1303124 | 35 | | | | | | | | | | | | | | | | | | | | | | |
| 400329 | 中島遺跡 | 筑紫野市大字山家 | | | | | | | | | | | | | | | | | | | | | | | | | |
| 400330 | 中原遺跡 | 筑紫野市大字石崎 | | | | | | | | | | | | | | | | | | | | | | | | | |
| 400331 | 峯畑遺跡 | 筑紫野市二日市 | 332957 | 1303118 | | | | | | | | | | | | | | | | | | | | | | | |
| 400332 | 諸田仮塚遺跡 | 筑紫野市大字諸田 | 332815 | 1303220 | 50 | | | | | | | | | | | | | | | | | | | | | | |
| 400333 | 山家遺跡 | 筑紫野市大字山家 | 332846 | 1303426 | 50 | | | | | | | | | | | | | | | | | | | | | | |
| 400334 | 永岡遺跡 | 筑紫野市永岡 | 332839 | 1303221 | 40 | | | | | | ○ | | | | | | | | | | | | | | | 福岡県教委 1970 | |
| 400335 | 丸隈遺跡 | 筑紫野市山家 | | | | ○ | | | | | | | | | | | | | | | | | | | | | |
| 400336 | 隈．西小田遺跡 | 筑紫野市大字隈．西小田 | 332727 | 1303231 | 60 | | ○ | | ○ | ○ | | | | | | | | | | | | | | | | | |
| 400337 | 隈．西小田遺跡 10 地点 | 筑紫野市大字隈．西小田 | | | | | | | | | | | | | | | | | | | | | | | | 筑紫野市教委 1993 | |
| 400338 | 隈．西小田遺跡 12 地点 | 筑紫野市大字隈．西小田 | | | | | | | | | | | | | | | | | | | | | | | | | |
| 400339 | 隈．西小田遺跡 13 地点 | 筑紫野市大字隈．西小田 | | | | | | | | | | | | | | | | | | | | | | | | | |
| 400340 | 隈．西小田遺跡 2 地点 | 筑紫野市大字隈．西小田 | | | | | | | | | | | | | | | | | | | | | | | | | |
| 400341 | 隈．西小田遺跡 3 地点 | 筑紫野市大字隈．西小田 | | | | | | | | | | | | | | | | | | | | | | | | | |
| 400342 | 隈．西小田遺跡 5 地点 | 筑紫野市大字隈．西小田 | | | | | | | | | | | | | | | | | | | | | | | | | |
| 400343 | 隈．西小田遺跡 6 地点 | 筑紫野市大字隈．西小田 | | | | | | | | | | | | | | | | | | | | | | | | | |
| 400344 | 隈．西小田遺跡 9 地点 | 筑紫野市大字隈．西小田 | | | | | | | | | | | | | | | | | | | | | | | | | |
| 400345 | 剣塚遺跡 | 筑紫野市大字杉塚剣塚 | 333011 | 1303011 | 41 | | | | | ○ | ○ | | | | | | | | | | | | | | | 福岡県教委 1978 | 発掘 |
| 400346 | 原田遺跡 47 地点 | 筑紫野市大字原田 | 332709 | 1303234 | 42 | | | | | ○ | | | | | | | | | | | | | | | | | 発掘 |
| 400347 | 御笠地区遺跡 E 地点 | 筑紫野市吉木，阿志岐 | 332931 | 1303257 | 42 | ○ | | | | | ○ | | | | | | | | | | | | | | | 筑紫野市教委 1986 | 発掘 |
| 400348 | 若江遺跡 | 筑紫野市若江 | 332730 | 1303326 | 50 | ○ | | | | | | | ○ | | | | | | | | | | | | | 福岡県教委 1970 | 採集 |
| 400349 | 小賀谷遺跡 | 筑紫野市大字大石字上内田 | 333055 | 1303310 | 80 | ○ | | | | | | | ○ | | | | | | | | | | | | | 副島邦弘・山口譲治 1976 | 採集 |
| 400350 | 城山遺跡 | 筑紫野市城山 | 332754 | 1303154 | | | ○ | | ○ | | | | ○ | | | | | | | | | | | | | | |
| 400351 | 常松遺跡 | 筑紫野市常松 | 332820 | 1303222 | 42 | ○ | | | | | ○ | | ○ | | | | | | | | | | | | | 別府大学文学部考古学研究室 1970 | 発掘 |
| 400352 | 針摺遺跡 | 筑紫野市大字針摺 | 332906 | 1303213 | 38 | ○ | | | | | | | | | | | | | | | | | | | | 福岡県教委 1970 | 発掘 |
| 400353 | 杉塚遺跡 | 筑紫野市大字杉塚 | 332911 | 1303150 | 35 | ○ | | | | | | | | | | | | | | | | | | | | 福岡県教委 1970 | 採集 |
| 400354 | 石崎遺跡 | 筑紫野市大字針摺 | 333003 | 1303008 | 35 | | | | | ○ | | | | | | | | | | | | | | | | | |
| 400355 | 大曲り遺跡 | 筑紫野市針摺（通称大曲り） | 332929 | 1303208 | 47 | ○ | | | | | | | | | | ○ | | | | | | | | | | 福岡県教委 1970 | 発掘 |
| 400356 | 天神遺跡 1 地点 | 筑紫野市大字隈字天神 | 332716 | 1303334 | | | | | | ○ | | | | | | | | | | | | | | | | 福岡県教委 1984 | 発掘 |
| 400357 | 唐人塚遺跡 | 筑紫野市大字杉塚唐人塚 | 332958 | 1303022 | 48 | ○ | | | | | | | | | | | | | | | | | | | | 福岡県教委 1977 | 発掘 |
| 400358 | 道場山遺跡 | 筑紫野市大字武蔵 | | | 58 | ○ | | | | | | | ○ | | | | | | | | | | | | | 福岡県教委 1978 | 発掘 |
| 400359 | 峠山遺跡 | 筑紫野市針摺峠山 | 332912 | 1303232 | 50 | ○ | ○ | | ○ | ○ | | | ○ | | | ○ | | | | | | | | | | 福岡県教委 1973 | 発掘 |
| 400360 | 萩原遺跡 | 筑紫野市大字萩原 | | | 57 | ○ | ○ | | | ○ | ○ | | ○ | | | | | | | | | | | | | 福岡県教委 1975 | 発掘 |
| 400361 | 牧病院前遺跡 | 筑紫野市永岡 | | | | ○ | | | | | | | | | | | | | | | | | | | | | 採集 |
| 400362 | 野黒坂遺跡 | 筑紫野市針摺野黒坂 | 332916 | 1303221 | 50 | ○ | ○ | | | ○ | ○ | | ○ | | | | | | | | | | | | | 福岡県教委 1970 | 発掘 |
| 400363 | 金山遺跡 | 朝倉郡夜須町四三島金山 | 332555 | 1303601 | 30 | | | | | ○ | | | | | | | | | | | | | | | | | 採集 |
| 400364 | 金山遺跡 | 朝倉郡夜須町四三島金山 | 332544 | 1303610 | 35 | ○ | ○ | | | | | | | | | | | | | | | | | | | 夜須町教委 1973 | 発掘 |
| 400365 | 宗原遺跡 | 朝倉郡夜須町 | 332622 | 1303502 | 24 | | | | | ○ | | | | | | | | | | | | | | | | 福岡県教委 1994 | 発掘 |
| 400366 | 金葺原（焼ノ峠）遺跡 | 朝倉郡夜須町 | | | | ○ | ○ | | | ○ | | | | | | | | | | | | | | | | | |
| 400367 | 向福島遺跡 | 朝倉郡夜須町向福島 | 332639 | 1303508 | 20 | | | | | ○ | | | | | | | | | | | | | | | | | |
| 400368 | 三並柳迫遺跡 | 朝倉郡夜須町 | 332749 | 1303735 | 55 | | | | | ○ | | | | | | | | | | | | | | | | 夜須町教委 1991 | 発掘 |
| 400369 | 出口遺跡 | 朝倉郡夜須町 | 332713 | 1303439 | 25 | | ○ | | | ○ | | | | | | | | | | | | | | | | 夜須町教委 2006 | 発掘 |
| 400370 | 松延遺跡 | 朝倉郡夜須町 | 332748 | 1303514 | 40 | ○ | | | ○ | | | | | | | | | | | | | | | | | | |
| 400371 | 上の山遺跡 | 朝倉郡夜須町 | | | | ○ | ○ | | | | | | ○ | | | | ○ | | | | | | | | | | |
| 400372 | 上ノ山遺跡 | 朝倉郡夜須町中牟田茶屋原 | | | | | | | | ○ | | | | | | | | | | | | | | | | | 採集 |
| 400373 | 吹田遺跡 | 朝倉郡夜須町大字吹田字西原 | 332815 | 1303532 | | | ○ | | | ○ | | | | | | | | | | | | | | | | 福岡県教委 1970 | 採集 |
| 400374 | 炭焼遺跡 | 朝倉郡夜須町大字炭焼 | 332832 | 1303703 | 70 | | ○ | | | | | | | | | | | | | | | | | | | | |
| 400375 | 中島堤遺跡 | 朝倉郡夜須町大字中牟田字長浦 | 332748 | 1303514 | 30 | | ○ | | | ○ | | | | | | ○ | | | | | | | | | | 福岡県教委 1970 | 採集 |
| 400376 | 柏木遺跡 | 朝倉郡夜須町 | 332816 | 1303616 | 48 | | | | ○ | | | | | | | | | | | | | | | | | | 発掘 |
| 400377 | 柏木宮ノ元遺跡 | 朝倉郡夜須町 | 332812 | 1303628 | 52 | | | | | | | | | | | ○ | | | | | | | | | | | 発掘 |
| 400378 | 八並遺跡 | 朝倉郡夜須町大字三並字八並 | 332752 | 1303706 | 87 | ○ | ○ | | | ○ | | | ○ | | | | | | | | | | | | | 福岡県教委 1970 | 採集 |
| 400379 | 福島鎮ノ神遺跡 | 朝倉郡夜須町 | | | 27 | ○ | | | | ○ | | | ○ | | | | | | | | | | | | | 福岡県教委 1970 | 採集 |
| 400380 | 牧ノ池遺跡 | 朝倉郡夜須町大字吹田字牧の浦山 | 332855 | 1303536 | 60 | | | | | ○ | | | ○ | | | | | | | | | | | | | 福岡県教委 1970 | 採集 |
| 400381 | 梨子木遺跡 | 朝倉郡夜須町 | 332807 | 1303514 | 35 | ○ | ○ | | | | | | | | | | | | | | | | | | | 夜須町教委 1992 | 発掘 |
| 400382 | 原の東遺跡 | 朝倉郡朝倉町菱野 | 332252 | 1304447 | 55 | ○ | | | | | | | | | | | | | | | | | | | | 福岡県教委 1991 | 発掘 |
| 400383 | 原の東遺跡 9a 層 | 朝倉郡朝倉町菱野 | 332252 | 1304447 | 55 | | | | | | | | | | | | | | | | | | | | | | |
| 400384 | 原の東遺跡 9b 層 | 朝倉郡朝倉町菱野 | 332252 | 1304447 | 55 | | | | | | | | | | | | | | | | | | | | | | |
| 400385 | 原の東遺跡 10a 層 | 朝倉郡朝倉町菱野 | 332252 | 1304447 | 55 | | | | | | | | | | | | | | | | | | | | | | |
| 400386 | 原の東遺跡 10b 層 | 朝倉郡朝倉町菱野 | 332252 | 1304447 | 55 | | | | | | | | | | | | | | | | | | | | | | |
| 400387 | 原の東遺跡 10c 層 | 朝倉郡朝倉町菱野 | 332252 | 1304447 | 55 | | | | | | | | | | | | | | | | | | | | | | |
| 400388 | 原の東遺跡（その他・採集） | 朝倉郡朝倉町菱野 | 332252 | 1304447 | 55 | | | | | | | | | | | | | | | | | | | | | | |
| 400389 | 鎌塚遺跡 | 朝倉郡朝倉町大字菱野字鎌塚 | 332241 | 1304432 | 30 | ○ | ○ | | | ○ | | | | | | | | | | | | | | | | 九州旧石器研究会 1992 | 発掘 |
| 400390 | 山ノ神遺跡 | 朝倉郡朝倉町山田山ノ神 | | | | | | | | | | | | | | | | | | | | | | | | 福岡県教委 1992 | 採集 |
| 400391 | 上ノ宿遺跡 | 朝倉郡朝倉町 | | | | ○ | ○ | | | | | | | | | | | | | | | | | | | 福岡県教委 1991 | 発掘 |
| 400392 | 屋形原遺跡 | 朝倉郡夜須町 | | | | ○ | ○ | | ○ | | | | | | | | | | | | | | | | | 福岡県教委 1970 | |
| 400393 | 柿ノ上遺跡 | 朝倉郡夜須町大字三並字柿ノ上 | 332803 | 1303701 | 55 | | | | | | | | | ○ | | | | | | | | | | | | 横田義章 1990 | |
| 400394 | 梶原遺跡 | 朝倉郡夜須町大字三並梶原 | 332817 | 1303713 | 58 | ○ | | | | | | | | | | | | | | | | | | | | 夜須町教委 1991 | 発掘 |
| 400395 | 鬼神山遺跡 | 朝倉郡夜須町中牟田 | 332822 | 1303532 | 45 | ○ | | | | | | | | | | | | | | | | | | | | 福岡県教委 1970 | 採集 |
| 400396 | 久門遺跡 | 朝倉郡夜須町 | 332827 | 1303602 | 45 | | | | | | | | | | | | | | | | | | | | | | 発掘 |
| 400397 | 一ノ口遺跡 I 地点 | 小郡市三沢字一ノ口 | 332632 | 1303253 | 43 | | | | | | | | | | | | | | | | | | | | | | |
| 400398 | 古賀遺跡 | 小郡市三沢古賀 | | | | | | | | | | | | | | | | | | | | | | | | | |
| 400399 | 三沢遺跡 | 小郡市干潟 | 332617 | 1303340 | 45 | | | | | | | | | | | | | | | | | | | | | | |
| 400400 | 三沢正原遺跡 | 小郡市三沢正原 | | | | | | | | | | | | | | | | | | | | | | | | | |

| ID | 遺跡名 | 所在地 | 緯度 | 経度 | 標高 | ナイフ形石器 | 台形石器 | 斧形石器 | 剥片尖頭器 | 角錐状石器 | 槍先形尖頭器 | 両面調整石器 | 細石刃・細石核 | 神子柴型石斧 | 有茎尖頭器 | 掻器・削器 | 彫器 | 砥石 | 叩石 | 台石 | 礫器 | 草創期土器 | ブロック | 礫群・配石 | 炭化物集中 | 文献 | 調査歴 |
|---|---|---|---|---|---|---|---|---|---|---|---|---|---|---|---|---|---|---|---|---|---|---|---|---|---|---|
| 400401 | 三沢西島遺跡 | 小郡市三沢西島 | 332522 | 1303327 | 20 | | | | | | | | | | | | | | | | | | | | | |
| 400402 | 三沢栗原遺跡 | 小郡市三沢栗原 | 332536 | 1303311 | 35 | | | | | | | | | | | | | | | | | | | | | |
| 400403 | 山隈遺跡 | 小郡市山隈北土取 | | | | | | | | | | | | | | | | | | | | | | | | |
| 400404 | 横隈井の浦遺跡 | 小郡市大字横隈 | 332611 | 1303359 | 38 | ○ | | | | | | | | | | | | | | | | | | | 松藤和人 1983 | |
| 400405 | 横隈山遺跡 | 小郡市横隈 | 332540 | 1303343 | 33 | ○ | | | | | | | | | | | | | | | | | | | 小郡市教委 1974 | 発掘 |
| 400406 | 乙隈遺跡 | 小郡市乙隈 | | | | ○ | | | | | | | | | | | | | | | | | | | | |
| 400407 | 干潟遺跡 | 小郡市干潟 | | | | | ○ | | | ○ | | | | | | | | | | | | | | | | |
| 400408 | 三国丘陵遺跡 | 小郡市 | | | | | | | | | ○ | | | | | | | | | | | | | | 小郡市教委 | 発掘 |
| 400409 | 三国小学校遺跡 | 小郡市力武 | 332524 | 1303354 | 15 | | | | | ○ | | | | | | | | | | | | | | | 小郡市教委 1981 | 発掘 |
| 400410 | 三国保育所遺跡 | 小郡市 | | | | | | | | ○ | | | | | | | | | | | | | | | 小郡市教委 | 発掘 |
| 400411 | 三沢栗原遺跡 | 小郡市三沢字栗原 | 332536 | 1303311 | 35 | ○ | | | | | ○ | | | | | | | | | | | | | | 小郡市教委 | 発掘 |
| 400412 | 三沢蓬ヶ浦遺跡 | 小郡市三沢蓬ヶ浦 | 332600 | 1303338 | 35 | ○ | | | | | | | | | | | ○ | | | | | | | | 小郡市教委 2004 | 発掘 |
| 400413 | 三沢北牟田遺跡 | 小郡市三沢 | 332546 | 1303322 | 30 | | ○ | | | | | | | | | | | | | | | | | | 小郡市教委 | 発掘 |
| 400414 | 小郡正尻遺跡 | 小郡市小郡字正尻・才町・寺田 | | | | | | | | | | | | | | | | | | | | | | | | |
| 400415 | 小郡中尾遺跡 | 小郡市小郡字中尾ノ四 | 332410 | 1303309 | 18 | | ○ | | | | | | | | | | | | | | | | | | 小郡市教委 1988 | 発掘 |
| 400416 | 西島遺跡 | 小郡市三沢字西島 | 332522 | 1303327 | 20 | ○ | | | | ○ | | | | | | | | | | | | | | | | |
| 400417 | 大板井遺跡 | 小郡市大板井字屋敷 | 332359 | 1303336 | 15 | ○ | ○ | | | | | | | | | | | | | | | | | | 小郡市教委 1988 | 発掘 |
| 400418 | 津古宮原遺跡 | 小郡市津古 | 332652 | 1303346 | 38 | | ○ | | | | | | | | | | | | | | | | | | | 採集 |
| 400419 | 津古上ノ原遺跡 | 小郡市津古 | | | 35 | ○ | ○ | | | | ○ | | ○ | | | | | | | | | | | | 中村俊一 1973 | 採集 |
| 400420 | 津古内畑遺跡 | 小郡市 | 332653 | 1303344 | 35 | ○ | | | | | | | | | | | | | | | | | | | 福岡県教委 | 発掘 |
| 400421 | 北松尾口遺跡 | 小郡市 | 332550 | 1303305 | 45 | ○ | | | | | | | | | | | | | | | | | | | 小郡市教委 1990 | 発掘 |
| 400422 | 春園遺跡 第２層上下２枚の包含層 | 三井郡大刀洗町山隈 | 332354 | 1303610 | 20 | ○ | ○ | | | ○ | | | ○ | | | ○ | ○ | | | | | | | | 福岡県教委 1993 | 発掘 |
| 400423 | 平塚栗山遺跡 | 甘木市福田平塚栗山 | | | | | | | | | | | | ○ | | | | | | | | | | | | |
| 400424 | 赤坂遺跡 | 久留米市山川町字赤坂 | 331839 | 1303333 | 36 | | | | | | | | ○ | | | | | | | | | | | | 久留米市史編さん委 1981 | 採集 |
| 400425 | 穴口遺跡 | 久留米市安武町安武本字穴口 | 331743 | 1302923 | 10 | | | | | | | | ○ | | | | | | | | | | | | 久留米市教委 1989 | 発掘 |
| 400426 | 安国寺遺跡 | 久留米市山川町字池巡 | 331921 | 1303339 | 8 | ○ | | | | ○ | | | | | | ○ | | | | | | | | | 久留米市教委 1984 | 発掘 |
| 400427 | 池田池遺跡 | 久留米市上津町字池田 | 331657 | 1303229 | 40 | | ○ | | | | | | | | | | | | | | | | | | 久留米市史編さん委 1981 | 採集 |
| 400428 | 市ノ上北屋敷遺跡 | 久留米市合川町市ノ上字北屋敷 | 331914 | 1303202 | 13 | | ○ | | | | | | | | | ○ | | | | | | | | | 久留米市教委 1985/久留米市史編さん委 1994 | 発掘 |
| 400429 | 市ノ上西屋敷遺跡 A地点 | 久留米市合川町市ノ上字西屋敷 | 331906 | 1303148 | 9 | | | | | ○ | | | | | | | | | | | | | | | | 発掘 |
| 400430 | 市ノ上西屋敷遺跡 B地点 | 久留米市合川町市ノ上字西屋敷 | 331908 | 1303148 | 9 | ○ | | | | | | | | | | | | | | | | | | | 久留米市教委 1984 | 発掘 |
| 400431 | 風祭遺跡 | 久留米市合川町字風祭 | 331850 | 1303226 | 14 | | | | | | | | | | | ○ | | | | | | | | | 久留米市史編さん委 1981 | 採集 |
| 400432 | 上津シテ遺跡 | 久留米市上津町字シテ | 331720 | 1303130 | 20 | ○ | | | | | | | | | | | | | | | | | | | | 発掘 |
| 400433 | 祇園山遺跡 | 久留米市御井町字高良山 | 331813 | 1303315 | 59 | | | | | | | | | | | | | | | | | | | | 久留米市史編さん委 1981 | 採集 |
| 400434 | 北宇土池遺跡 | 久留米市藤山町字亀ノ甲 | 331601 | 1303147 | 37 | ○ | | | | | | | | | | | | | | | | | | | 久留米市史編さん委 1981 | 採集 |
| 400435 | 車地遺跡 A地点 | 久留米市藤光町字車地 | 331701 | 1303055 | 15 | ○ | ○ | | | ○ | | | | | | | | | | | | | | | 久留米市教委 1993 | 発掘 |
| 400436 | 車地遺跡 B地点 | 久留米市藤光町字車地 | 331701 | 1303055 | 15 | ○ | | | | | | | | | | | | | | | | | | | | 発掘 |
| 400437 | 合原遺跡 | 久留米市草野町吉木字合原 | 331843 | 1303724 | 57 | | ○ | | | | | | | | | | | | | | | | | | 久留米市史編さん委 1981 | 採集 |
| 400438 | 高良山南谷遺跡 | 久留米市御井町字高良山 | 331801 | 1303347 | 140 | | | | | | | | | | | | | | | | ○ | | | | | |
| 400439 | 城崎遺跡 | 久留米市安武町安武本字城崎 | 331734 | 1302914 | 5 | | | | | | | | | | | | ○ | | | | | | | | 久留米市教委 1993 | 発掘 |
| 400440 | 庄屋野遺跡 | 久留米市安武町安武本字庄屋野 | 331748 | 1302927 | 10 | | | | | | | | ○ | | | | | | | | | | | | | |
| 400441 | 新堤遺跡 | 久留米市藤光町字櫨ヶ浦 | 331617 | 1303125 | 20 | | | | | | | | | | ○ | | | | | | | | | | 久留米市史編さん委 1981 | 採集 |
| 400442 | 野口遺跡 | 久留米市山川町字野口 | 331907 | 1303349 | 9 | ○ | ○ | | | | | | ○ | | | | | | | | | | | | | |
| 400443 | 八反田遺跡 | 久留米市荒木町藤田字八反田 | 331534 | 1303036 | 15 | ○ | | | | | | | | | ○ | | | | | | | | | | 久留米市史編さん委 1981 | 採集 |
| 400444 | 瞳ヶ池遺跡 | 久留米市上津町字中尾山 | 331635 | 1303206 | 36 | | ○ | | | | | | | | | | | | | | | | | | 久留米市史編さん委 1981 | 採集 |
| 400445 | ひょうたん山遺跡 | 久留米市高良内町字東ノ浦 | 331649 | 1303305 | 50 | | ○ | | | ○ | | | ○ | | | ○ | | | | | | | | | 久留米市史編さん委 1981 | 採集 |
| 400446 | ヘボノ木遺跡 | 久留米市東合川町字上ヘボノ木 | 331857 | 1303301 | 13 | ○ | | | | | | | | | | | | | | | | | | | 久留米郷土研究会 1984 | 採集 |
| 400447 | 松葉スワ池遺跡 | 久留米市上津町字本山 | 331628 | 1303154 | 40 | | | | | | | | ○ | | | | | | | | | | | | | 採集 |
| 400448 | 猪ヶ迫遺跡 | 八女郡広川町大字広川字猪ヶ迫 | | | 40 | | ○ | | | | | | | | | | | | | | | | | | | 採集 |
| 400449 | 浦山遺跡 | 八女郡広川町大字広川字浦山 | | | 40 | | | | | | | | ○ | | | | | | | | | | | | | 採集 |
| 400450 | 赤坂遺跡 | 八女郡広川町赤坂 | 331407 | 1303153 | 11 | | | | | | | | | | | | | | | | ○ | | | | 福岡県教委 1970 | 発掘 |
| 400451 | 平原遺跡 | 八女郡広川町大字広川字平原 | 331442 | 1303159 | 31 | | ○ | | | | | | | | | ○ | | | | | | | | | 福岡県教委 1970 | 発掘 |
| 400452 | 山ノ前遺跡 | 八女郡広川町大字広川字山ノ前 | | | 31 | ○ | | | | | | | ○ | | | | | | | | | | | | | 採集 |
| 400453 | 大谷遺跡 | 八女郡瀬高町大字長田字大谷 | | | 25 | | | | | | | | | ○ | | | | | | | | | | | 横田義章 1990 | 採集 |
| 400454 | 大道端遺跡 | 八女郡瀬高町大字大草字大道端 | 330939 | 1303035 | 9 | ○ | ○ | | ○ | | | | | | | | | | | | | | | | 副島邦宏・平ノ内幸治・稲富裕和 1977 | 採集 |
| 400455 | 清水小谷遺跡 | 八女郡瀬高町大字本吉字小谷 | 330848 | 1303029 | 50 | | | | | | ○ | | | | | | | | | | ○ | | | | 福岡県教委 1977 | 採集 |
| 400456 | 獅子穴遺跡 | 八女郡瀬高町大字大草字獅子穴 | | | 170 | ○ | | | | | | | | | | | | | | | ○ | | | | 鈴木忠司編 1984 | 発掘 |
| 400457 | 大草平遺跡 | 八女郡星野村字大草 | 331647 | 1304314 | 555 | ○ | | | | | | | ○ | | | ○ | | | | | | | | | 星野村教委 1983 | 発掘 |
| 400458 | 一木遺跡 | 八女郡星野村一木 | 331549 | 1304436 | 250 | ○ | ○ | | | | ○ | | ○ | | | ○ | | | | | | | | | 星野村教委 1983 | 発掘 |
| 400459 | 蔵数遺跡 | 筑後市大字蔵数 | | | 7 | | | | | ○ | | | | | | | | | | | | | | | | 発掘 |
| 400460 | 高石原遺跡 | 八女郡黒木町大字本分字高石原 | 331231 | 1303853 | 95 | ○ | | | | | | | | | | | ○ | | | | | | | | | 採集 |
| 400461 | 平野・熊ノ内遺跡 | 八女郡黒木町大字大淵字熊ノ内 | 331119 | 1304711 | 590 | ○ | | | | | | | | | | | | | | | | | | | 黒木町史編さん実務委 1994 | 採集 |
| 400462 | 坂田池遺跡 | 八女市大字今福字坂田 | | | 25 | ○ | | | | | | | | | | | | | | | | | | | | 採集 |
| 400463 | 立山山遺跡 | 八女市大字本字立山山 | 331340 | 1303518 | 70 | | | | | | | | ○ | | | | | | | | ○ | | | | 八女市教委 1983 | 発掘 |
| 400464 | 堤ノ下遺跡 | 八女市大字今福字堤ノ下 | | | 30 | | ○ | | | ○ | | | | | | ○ | | | | | | | | | | 採集 |
| 400465 | 夏井ヶ浜遺跡 | 遠賀郡芦屋町大字山鹿字土器面 | | | 20 | ○ | | | | | | | | | | | | | | | | | | | | 採集 |
| 400466 | 苗代谷遺跡 | 遠賀郡水巻町大字吉田 | 335125 | 1304202 | 50 | ○ | ○ | | | ○ | | | | | | | | | | | | | | | 水巻町教委 1993 | 発掘 |
| 400467 | 尾崎天神遺跡 | 遠賀郡遠賀町大字尾崎 | 335203 | 1303848 | 40 | ○ | | | | | | | ○ | | | | ○ | | | | | | | | 遠賀町教委 1991/1992/1999 | 発掘 |
| 400468 | 黒山遺跡 | 遠賀郡岡垣町大字黒山字山ノ中 | 335143 | 1303731 | 25 | ○ | | | | | | | | | ○ | | | | | | | | | | 岡垣町教委 1989a/1991 | 発掘 |
| 400469 | 糠塚遺跡 | 遠賀郡岡垣町大字糠塚字堀切 | 335112 | 1303644 | 20 | ○ | | | | | | | ○ | | | | | | | | | | | | 岡垣町教委 2000 | 発掘 |
| 400470 | 友田遺跡 Ⅰ区 | 遠賀郡岡垣町大字糠塚字友田 | | | 10 | ○ | | | | | | | | | | | | | | | | | | | 岡垣町教委 1989b/2008 | 発掘 |
| 400471 | 長尾古墳群 | 遠賀郡岡垣町大字高倉字花木 | 335112 | 1303644 | 45 | ○ | | | | | | | | | | | | | | | | | | | 岡垣町教委 2000 | |
| 400472 | 井堀遺跡 | 遠賀郡岡垣町大字野間 | 335104 | 1303634 | 19 | | | | | | | | | | ○ | | | | | | | | | | 岡垣町教委 1993 | 発掘 |
| 400473 | 汐井掛遺跡 | 鞍手郡若宮町沼口，汐井掛 | 334452 | 1303636 | 75 | ○ | | | | | | | ○ | | | | ○ | | | | | | | | 福岡県教委 1979 | 発掘 |
| 400474 | 原田遺跡 | 鞍手郡若宮町大字平字原田 | | | 41 | | | | | | | | ○ | | | | | | | | | | | | 若宮町教委 1991 | 発掘 |
| 400475 | 都地遺跡 | 鞍手郡若宮町 | | | | ○ | | | | | | | | | | | | | | | | | | | 福岡県教委 1980 | 発掘 |
| 400476 | 春田遺跡 | 嘉穂郡穂波町大字高田字春田 | | | | ○ | | | | | | | | | | | | | | | | | | | 穂波町教委 1989 | 発掘 |
| 400477 | 寺ノ上遺跡 | 田川市鞘字寺ノ上 | 334002 | 1304834 | 32 | ○ | | | | | | | | | | | | | | | | | | | 高橋徹二 2002 | 採集 |
| 400478 | 猫迫１号墳遺跡 | 田川市大字伊田 | 333902 | 1304937 | | ○ | | | | | | | | | | | | | | | | | | | | 採集 |
| 400479 | 湯無田遺跡 | 田川郡香春町大字中津原字湯無田 | 333925 | 1305126 | | | | | | | | | ○ | | | | | | | | | | | | | |
| 400480 | 鬼ノ木戸遺跡 | 北九州市小倉南区 | | | | | ○ | | | | | | | | | | | | | | | | | | | 採集 |
| 400481 | 御花畑遺跡 | 北九州市小倉南区 | | | | | | | | | | | ○ | | | | | | | | | | | | | 採集 |
| 400482 | 金山遺跡 | 北九州市小倉南区横代 | | | | ○ | | | | | | | ○ | | | | | | | | | | | | 北九州市教委 1996/1999 | 発掘 |
| 400483 | 菊水町遺跡 | 北九州市小倉南区横代 | 334938 | 1305424 | 10 | ○ | | | | | | | | | | | | | | | | | | | 北九州市教文事業団 1988 | 発掘 |
| 400484 | 紅梅(A)遺跡 | 北九州市八幡西区紅梅 | 335145 | 1304633 | 20 | | | | | | | | | | | | | | | | ○ | | | | 北九州市教文事業団 1989 | 発掘 |
| 400485 | 椎ノ木山遺跡 第２地点 | 北九州市若松区大字蟹 | 335402 | 1304243 | 5 | ○ | | | | | | | | | | ○ | ○ | | | | ○ | | | | 北九州市教文事業団 1987 | 発掘 |
| 400486 | 茶屋原遺跡 B区 | 北九州市八幡西区馬場山 | 334745 | 1304436 | 25 | ○ | | | | | | | | | | | | | | | | | | | 北九州市教文事業団 1980 | |
| 400487 | 辻田遺跡 | 北九州市八幡西区馬場山 | 334737 | 1304446 | 25 | ○ | ○ | | | | | | | | | | | | | | | | | | 北九州市教文事業団 1980 | |
| 400488 | 辻田遺跡 第２地点 | 北九州市八幡西区大字馬場山 | | | | | | | | | | | | | | | ○ | | | | ○ | | | | 山手誠治 1994 | 発掘 |
| 400489 | 砥石山遺跡 | 北九州市小倉南区下城野 | 335113 | 1305238 | 20 | | | | ○ | | | | | | | | | | | | | | | | 北九州市教文事業団 1984 | |
| 400490 | 長野A遺跡 A地区 | 北九州市小倉南区 | 335004 | 1305450 | 20 | | ○ | | | | | | | | | ○ | ○ | | | | | | | | 佐藤浩司 1984 | 発掘 |
| 400491 | 馬場山遺跡 | 北九州市八幡西区 | 334743 | 1304437 | 25 | ○ | | | | | | | | | | | | | | | | | | | 北九州市埋文調査会 1975 | 発掘 |
| 400492 | 本城南遺跡 | 北九州市八幡西区貴舟台 | 335228 | 1304327 | 20 | ○ | | | | | | | | | | | | | | | | | | | 北九州市教文事業団 1982 | |

| ID | 遺跡名 | 所在地 | 緯度 | 経度 | 標高 | ナイフ形石器 | 台形石器 | 斧形石器 | 剥片尖頭器 | 角錐状石器 | 槍先形尖頭器 | 両面調整石器 | 細石刃・細石核 | 神子柴型石斧 | 有茎尖頭器 | 掻器・削器 | 彫器 | 砥石 | 叩石 | 台石 | 礫器 | 草創期土器 | ブロック | 礫群・配石 | 炭化物集中 | 文献 | 調査歴 |
|---|---|---|---|---|---|---|---|---|---|---|---|---|---|---|---|---|---|---|---|---|---|---|---|---|---|---|---|
| 400493 | 守恒遺跡 第７地点 | 北九州市小倉南区守恒 | 335012 | 1305223 | 15 | ○ | | | | | | | | | | | | | | | | | | | | 北九州市教文事業団 1990 | 発掘 |
| 400494 | 朽網城遺跡 | 北九州市 | | | | | | | | | | | ○ | | | | | | | | | | | | | | |
| 400495 | 新津原山遺跡 | 京都郡苅田町大字新津 | 332719 | 1305044 | 18 | | | | | | | | ○ | | | | ○ | | | | | | | | | | |
| 400496 | 富久遺跡 | 京都郡苅田町富久１丁目 | 334639 | 1305833 | 10 | ○ | | | | | | | | | | | | | | | | | | | | 苅田町教委 1991 | 発掘 |
| 400497 | 長養池遺跡 | 京都郡豊津町長養池 | 334109 | 1305826 | 30 | | ○ | | | | | | | | | | | | | | | | | | | | |
| 400498 | 徳永川ノ上遺跡 | 京都郡豊津町川ノ上 | 334106 | 1305949 | 27 | ○ | | | | | | | | | | | | | | | | | | | | | |
| 400499 | 十双遺跡 | 築上郡築城町大字安武 | 333943 | 1310053 | 36 | | | | | | ○ | | | | | | | | | | | | | | | 福岡県教委 1992/ 豊前市史編纂委 1993 | |
| 400500 | 金居塚遺跡 | 築上郡大平村下唐原字金居塚 | 333342 | 1311036 | 38 | | | | | | | | | | | | | | | | | | | | | 豊前市史編纂委 1993 | |
| 400501 | 上ノ熊遺跡 | 築上郡大平村下唐原字上ノ熊 | 333422 | 1310956 | 37 | | | | ○ | | | | | | | | | | | | | | | | | 豊前市史編纂委 1993 | |
| 400502 | 桑野遺跡 | 築上郡大平村下唐原 | 333410 | 1311003 | 30 | ○ | | | | | | | | | | | | | | | | | | | | 豊前市史編纂委 1993 | |
| 400503 | 池田池遺跡 | 築上郡大平村百留池田池 | 333240 | 1311040 | 50 | | | | | | | | ○ | | | | | | | | | | | | | 豊前市史編纂委 1993 | |
| 400504 | 靡松池遺跡 | 築上郡大平村下唐原 | 333351 | 1310948 | 40 | | | | | | | | ○ | | | | | | | | | | | | | | |
| 400505 | 新池遺跡 | 築上郡大平村下唐原 | 333335 | 1311001 | 40 | | | | | | | | | | | | | | | | | | | | | | 採集 |
| 400506 | にごり池畔遺跡 | 築上郡太平村下唐原 | 333340 | 1311025 | 40 | ○ | | | | | | | | | | | | | | | | | | | | 豊前市史編纂委 1993 | 採集 |
| 400507 | フカキ遺跡 | 築上郡犀川町大字花熊 | 334008 | 1305634 | 30 | | | | | | | | | | | | | | | | | | | | | | |
| 400508 | 稲憧豊後塚遺跡 | 行橋市大字稲憧字豊後塚 | 334153 | 1310157 | | ○ | ○ | | | | | | | | | | | | | | | | | | | | |
| 400509 | 稲道石並遺跡 | 行橋市大字稲憧 | 334211 | 1310155 | 10 | ○ | | | | | | | | | | | | | | | | | | | | 豊前市史編纂委 1993 | 採集 |
| 400510 | 鬼熊遺跡 | 行橋市南泉５丁目 | 334145 | 1305905 | 19 | ○ | | | | | | | | | | | | | | | | | | | | 行橋市教委 1991 | |
| 400511 | 下崎ヒカンデ遺跡 | 行橋市大字下崎 | 334342 | 1305537 | 18 | | ○ | | | | | | | | | | | | | | | | | | | | |
| 400512 | 柳井田早崎遺跡 | 行橋市泉中央８丁目 | 334217 | 1305858 | 12 | ○ | | | | | | | | | | | | | | | | | | | | | |
| 400513 | 渡築紫遺跡 Ｃ地点 | 行橋市大字稲憧字渡筑紫 | 334134 | 1310207 | 12 | | | | | | | | | | | | | | | | | | | | | 福岡県教委 2001/2002 | 発掘 |
| 400514 | 代遺跡 | 行橋市大字馬場 | 334236 | 1310031 | 15 | ○ | | | | | | | | | | | | | | | | | | | | | |
| 400515 | 椿市廃寺 | 行橋市大字福丸 | 334432 | 1305508 | 22 | | | | | | | | | | | | | | | | | | | | | | |
| 400516 | 幸越遺跡 | 行橋市大字大谷 | 334032 | 1305627 | 95 | | | | | | | | | | | ○ | | | | | | | | | | | |
| 400517 | 入覚大原遺跡 | 行橋市入覚字大原 | 334336 | 1305442 | 22 | ○ | | | | | | | | | | | | | | | | | | | | | 採集 |
| 400518 | 越路六郎・越路貴船遺跡 | 築上郡椎田町大字越路六郎・越路貴船 | 333923 | 1310234 | 19 | | | | | | | | | | | | | | | | | | | | | | 採集 |
| 400519 | 原池遺跡 | 築上郡椎田町上り松原池 | 333837 | 1310309 | 20 | | | | | | | | ○ | | | | | | | | | | | | | 築上西高校郷土部部報 | 採集 |
| 400520 | 出口遺跡 | 築上郡椎田町上り松出口 | 333810 | 1310322 | 20 | | | | | | | | | | | | | | | | | | | | | | |
| 400521 | 後谷遺跡 | 築上郡椎田町後谷池 | 333851 | 1310135 | 40 | ○ | | | | | | | | | | | | | | | | | | | | | |
| 400522 | 青畑向原遺跡 | 豊前市大字青畑 | 333536 | 1310654 | 42 | ○ | | | ○ | | | | | | | ○ | | | | | | | | | | 豊前市史編纂委 1993 | 発掘 |
| 400523 | 吉木遺跡 | 豊前市吉木 | 333635 | 1310656 | | | | | | | ○ | | | | | | | | | | | | | | | | |
| 400524 | 薬師寺塚原遺跡 | 豊前市薬師寺 | 333424 | 1310714 | 65 | | | | | | | | | | ○ | | | | | | | | | | | | |
| 400525 | 荒堀大保遺跡 | 豊前市荒堀 | 333624 | 1310707 | 23 | ○ | | | | | | | | | | | | | | | | | | | | | |
| 400526 | 小石原泉遺跡 | 豊前市小石原泉 | 333548 | 1310905 | 25 | | | | | | ○ | | | | | | | | | | | | | | | | |
| 400527 | 鬼木四反田遺跡 | 豊前市鬼木 | 333454 | 1310742 | | | | | | | | | | | | | | | | | | | | | | | |

| ID | 遺跡名 | 所在地 | 緯度 | 経度 | 標高 | ナイフ形石器 | 台形石器 | 斧形石器 | 剥片尖頭器 | 角錐状石器 | 槍先形尖頭器 | 両面調整石器 | 細石刃・細石核 | 神子柴型石斧 | 有茎尖頭器 | 掻器・削器 | 彫器 | 砥石 | 叩石 | 台石 | 礫器 | 草創期土器 | ブロック | 礫群・配石 | 炭化物集中 | 文献 | 調査歴 |
|---|---|---|---|---|---|---|---|---|---|---|---|---|---|---|---|---|---|---|---|---|---|---|---|---|---|---|---|
| | **41　佐賀県** | | | | | | | | | | | | | | | | | | | | | | | | | | |
| 410001 | 菅牟田遺跡 | 伊万里市松浦町大字桃川字菅牟田 | 331550 | 1295739 | 30 | ○ | | | | | | | | | | | | | | | | | | | | 佐賀県教委 1981 | 分布 |
| 410002 | 平沢良遺跡 | 伊万里市二里町大字大里（甲）字李路寺 | 331547 | 1295152 | 20 | ○ | ○ | | ○ | | | | | | | | | | | | | | | | | 杉原荘介・戸沢充則 1965 | 発掘 |
| 410003 | 川車岳遺跡 | 伊万里市二里町大字大里平沢良 | 331543 | 1295146 | 20 | | | | | | | | | | | | | | | | | | | | | 佐賀県教委 1981 | 分布 |
| 410004 | 白蛇山岩陰 | 伊万里市東山代町大字脇野岩戸山 | 331617 | 1294952 | 90 | | | | | | | | ○ | | | | | | | | | | | | | 佐賀県立博物館 1974 | 発掘 |
| 410005 | 菖蒲谷遺跡 | 伊万里市東山代町大字滝川内字菖蒲谷 | 331655 | 1294802 | 380 | ○ | | | | | | | ○ | | | | | | | | | | | | | 佐賀県教委 1981 | 分布 |
| 410006 | 木須崎遺跡 | 伊万里市木須町大字木須崎 | 331743 | 1295117 | 10 | | | | | | | | ○ | | | | | | | | | | | | | 伊万里市教委 1992b | 発掘 |
| 410007 | 小木原遺跡 | 伊万里市二里町大里字小木原 | 331510 | 1295150 | 200 | ○ | ○ | | | | | | | | | ○ | ○ | | | | | | | | | 伊万里市教委 2002 | 発掘 |
| 410008 | 大光寺遺跡 | 伊万里市松浦町大字桃川字大光寺 | 331553 | 1295736 | 33 | ○ | ○ | | | ○ | | | ○ | | | | ○ | | | | | | | | | 伊万里市教委 1992a | 発掘 |
| 410009 | 丸石塚遺跡 | 小城郡牛津町大字下砥川字丸石塚 | 331344 | 1301036 | 20 | | | | | | | | | | | | | | | | | | | | | 佐賀県教委 1980 | 分布 |
| 410010 | 弁天遺跡 | 佐賀郡大町町大字大町弁天籠、杉谷籠 | 331400 | 1300655 | 300 | | | | | | | | | | | | | | | | | | | | | 佐賀県教委 1981 | 分布 |
| 410011 | 鬼ノ鼻遺跡 | 佐賀郡大町町大字谷籠 | 331409 | 1300625 | 480 | | | | | | | | | | | | | | | | | | | | | 佐賀県教委 1981 | 分布 |
| 410012 | 前髪山遺跡 | 佐賀郡大町町大字福母字前髪山 | 331354 | 1300630 | 300 | | | | | | | | | | | | | | | | | | | | | 佐賀県教委 1981 | 分布 |
| 410013 | 池遺跡 | 東松浦群相知町大字平山上字池 | 331654 | 1300211 | | | | | | | | | ○ | | | | | | | | | | | | | 佐賀県教委 1982 | 分布 |
| 410014 | 菊園遺跡 | 藤津郡鹿島市大字納所分菊園 | 330522 | 1300454 | 30 | | | | | | | | | | | | | | | | | | | | | 佐賀県教委 1983 | 分布 |
| 410015 | 石原遺跡 | 唐津市神集島字宮崎 | 333228 | 1295812 | 50 | ○ | | | | | | | | | | | | | | | | | | | | 佐賀県教委 1982 | 分布 |
| 410016 | 石原遺跡 | 唐津市神集島字宮崎 | 333210 | 1295827 | 30 | | | | | | | | | | | | | | | | | | | | | 佐賀県教委 1982 | 分布 |
| 410017 | 八田遺跡 | 唐津市神集島字宮崎 | 333201 | 1295827 | 62 | | | | | | | | | | | | | | | | | | | | | 佐賀県教委 1982 | 分布 |
| 410018 | 八田遺跡 | 唐津市神集島字宮崎 | 333151 | 1295810 | 66 | | | | | | | | | | | | | | | | | | | | | 佐賀県教委 1982 | 分布 |
| 410019 | 前田１遺跡 | 唐津市大字屋形石字前田 | 333149 | 1295540 | 135 | | | | | | | | | | | | | | | | | | | | | 佐賀県教委 1982 | 分布 |
| 410020 | 雲透遺跡 | 唐津市大字秦字雲透 | 333132 | 1295617 | 90 | | | | | | | | | | | | | | | | | | | | | 唐津市教委 1998b | 分布 |
| 410021 | 十連Ⅰ遺跡 | 唐津市大字秦字十連 | 333038 | 1295619 | 140 | | | | | | | | | | | | | | | | | | | | | 佐賀県教委 1982 | 分布 |
| 410022 | 十連Ⅱ遺跡 | 唐津市大字秦字十連 | 333032 | 1295629 | 140 | | | | | | | | | | | | | | | | | | | | | 佐賀県教委 1982 | 分布 |
| 410023 | 十連Ⅲ遺跡 | 唐津市大字秦字十連 | 333028 | 1295615 | 140 | | | | | | | | | | | | | | | | | | | | | 佐賀県教委 1982 | 分布 |
| 410024 | デン田遺跡 | 唐津市大字枝去木字デン田 | 332954 | 1295402 | 110 | | | | | | | | | | | | | | | | | | | | | 佐賀県教委 1982 | 分布 |
| 410025 | イツカン田遺跡 | 唐津市大字枝去木字イツカン田 | 332936 | 1295353 | 130 | ○ | | | | | | | ○ | | | | | | | | | | | | | 佐賀県教委 1982 | 分布 |
| 410026 | 兎田遺跡 | 唐津市大字枝去木字兎田 | 332927 | 1295346 | 140 | ○ | | | | | | | ○ | | | | | | | | | | | | | 佐賀県教委 1982 | 分布 |
| 410027 | 野中遺跡 | 唐津市大字枝去木字兎田 | 332917 | 1295356 | 140 | | | | | | | | | | | | | | | | | | | | | 佐賀県教委 1982 | 分布 |
| 410028 | 枝去木分校入口遺跡 | 唐津市大字枝去木字仮又、平山 | 332909 | 1295428 | 140 | ○ | ○ | | | | | | | | | | | | | | | | | | | 佐賀県教委 1982 | 分布 |
| 410029 | 仁土田遺跡 | 唐津市大字枝去木字仁土田 | 332909 | 1295436 | 140 | | | | | | | | | | | | | | | | | | | | | 佐賀県教委 1982 | 分布 |
| 410030 | 五反田遺跡 | 唐津市大字枝去木字五反田 | 332901 | 1295440 | 140 | ○ | | | | | | | | | | ○ | | | | | | | | | | 佐賀県教委 1982 | 分布 |
| 410031 | 枝去木伍町第１遺跡 | 唐津市大字枝去木字伍町 | 332912 | 1295453 | 130 | | | | | | | | | | | | | | | | | | | | | 佐賀県教委 1982 | 分布 |
| 410032 | 枝去木伍町第２遺跡 | 唐津市大字枝去木字伍町 | 332906 | 1295454 | 140 | ○ | | | | | | | | | | | | | | | | | | | | 佐賀県教委 1982 | 分布 |
| 410033 | 原遺跡 | 唐津市大字枝去木字申口 | 332922 | 1295502 | 125 | | | | | | | | | | | | | | | | | | | | | 杉原荘介・戸沢充則 1971/ 織笠昭 1983 | 発掘 |
| 410034 | 女山遺跡 | 唐津市大字枝去木字女山 | 332900 | 1295519 | 160 | ○ | | | | | | | | | | | | | | | | | | | | 佐賀県教委 1982 | 分布 |
| 410035 | 笹ノ尾遺跡 | 唐津市大字枝去木字草履 | 332846 | 1295507 | 150 | ○ | | | | | | | | | | ○ | | | | | | | | | | 佐賀県教委 1988a | 分布 |
| 410036 | 辻遺跡 | 唐津市大字枝去木字辻 | 332850 | 1295452 | 140 | ○ | | | | | | | ○ | | | | | | | | | | | | | 佐賀県教委 1982 | 分布 |
| 410037 | 牟田辻遺跡 | 唐津市大字枝去木字矢倉 | 332850 | 1295434 | 140 | ○ | ○ | | | | | | | | | | | | | | | | | | | 佐賀県教委 1982 | 分布 |
| 410038 | 成川原遺跡 | 唐津市大字枝去木字成川原ほか | 332816 | 1295504 | 110 | ○ | | | | | | | ○ | | | | | | | | | | | | | 佐賀県教委 1982 | 分布 |
| 410039 | 名場越遺跡 | 唐津市大字枝去木字瀬戸 | 332811 | 1295448 | 120 | ○ | | | | | | | | | | | | | | | | | | | | 佐賀県教委 1982 | 分布 |
| 410040 | 雨堤遺跡 | 唐津市大字枝去木字雨堤、ツズヤ | 332800 | 1295448 | 120 | | | | | | | | | | | | | | | | | | | | | 佐賀県教委 1982 | 分布 |
| 410041 | 日ノ出松遺跡 | 唐津市大字枝去木字下馬、山ノ田、春田 | 332827 | 1295419 | 140 | ○ | ○ | | ○ | | | | | | | ○ | ○ | | ○ | | | | ○ | | | 唐津市教委 1993a | 分布 |
| 410042 | 大地ノ平遺跡 | 唐津市大字枝去木字大地ノ平 | 332734 | 1295430 | 140 | | | | | | | | | | | | | | | | | | | | | 佐賀県教委 1982 | 分布 |
| 410043 | 高峰遺跡 | 唐津市大字後川内字高峯 | 332735 | 1295448 | 150 | | | | | | | | | | | | | | | | | | | | | 唐津市教委 1996d | 発掘 |
| 410044 | 焙烙溜遺跡 | 唐津市大字後川内字高尾、門松ほか | 332732 | 1295525 | 180 | ○ | | | | | | | ○ | | | | | | | | | | | | | 佐賀県教委 1982 | 分布 |
| 410045 | 畑下遺跡 | 唐津市大字後川内字畑下 | 332720 | 1295504 | 120 | | | | | | | | | | | | | | | | | | | | | 佐賀県教委 1982 | 分布 |
| 410046 | 野高山遺跡 | 唐津市大字大良字影坂 | 332640 | 1295340 | 180 | | | | | | | | | | | | | | | | | | | | | 肥前町教委 1993 | 発掘 |

| ID | 遺跡名 | 所在地 | 緯度 | 経度 | 標高 | ナイフ形石器 | 台形石器 | 斧形石器 | 剥片尖頭器 | 角錐状石器 | 槍先形尖頭器 | 両面調整石器 | 細石刃・細石核 | 神子柴型石斧 | 有茎尖頭器 | 掻器・削器 | 彫器 | 礫石 | 叩石 | 台石 | 礫器 | 草創期土器 | プロック | 礫群・配石 | 炭化物集中 | 文献 | 調査歴 |
|---|---|---|---|---|---|---|---|---|---|---|---|---|---|---|---|---|---|---|---|---|---|---|---|---|---|---|
| 410047 | 竹迫遺跡 | 唐津市大字大良字前山 | 332634 | 1295328 | 240 | ○ | | | | | | | | | | | | | | | | | | | | 佐賀県教委 1982 | 分布 |
| 410048 | 前山遺跡 | 唐津市大字大良字前山 | 332638 | 1295340 | 200 | | | | | | | | | | | | | | | | | | | | | 佐賀県教委 1982 | 分布 |
| 410049 | 投木場遺跡 | 唐津市大字梨川内字投木場 | 332641 | 1295437 | 120 | | | | | | | | | | | | | | | | | | | | | 佐賀県教委 1982 | 分布 |
| 410050 | 大久保遺跡 | 唐津市大字大良字投木場 | 332634 | 1295436 | 120 | | | | | | | | | | | | | | | | | | | | | 佐賀県教委 1982 | 分布 |
| 410051 | 野原遺跡 | 唐津市大字浦字野原、赤太郎 | 332930 | 1295533 | 140 | | | | | | | | ○ | | | | ○ | | | | | | | | | 唐津市教委 2000b | 発掘 |
| 410052 | 野原遺跡 | 唐津市大字浦字野原 | 332920 | 1295527 | 120 | | | | | | | | | | | | | | | | | | | | | 佐賀県教委 1982 | 分布 |
| 410053 | 雨溜遺跡 | 唐津市大字浦字山ノ頭 | 332912 | 1295503 | 130 | | | | | | | | | | | | | | | | | | | | | 佐賀県教委 1982 | 分布 |
| 410054 | 黒龍遺跡 | 唐津市大字佐志字石龍 | 332900 | 1295536 | 150 | ○ | ○ | | | | | | ○ | | | | | | | | | | | | | 佐賀県教委 1982 | 分布 |
| 410055 | 八幡溜第Ⅱ遺跡 | 唐津市大字佐志字八幡、石龍、龍体ほか | 332853 | 1295553 | 120 | ○ | | | | | | | ○ | | | | | | | | | | | | | 唐津市教委 1997c/1998a | 発掘 |
| 410056 | 八幡溜第Ⅲ遺跡 | 唐津市大字佐志字八幡、石龍、松尾 | 332848 | 1295529 | 160 | | | | | | | | | | | | | | | | | | | | | 佐賀県教委 1982 | 分布 |
| 410057 | 松尾Ⅱ遺跡 | 唐津市大字佐志字松尾 | 332843 | 1295543 | 150 | | | | | | | | | | | | | | | | | | | | | 佐賀県教委 1982 | 分布 |
| 410058 | 松尾Ⅲ遺跡 | 唐津市大字佐志字松尾 | 332838 | 1295544 | 150 | | | | | | | | | | | | | | | | | | | | | 佐賀県教委 1982 | 分布 |
| 410059 | 松尾Ⅳ遺跡 | 唐津市大字佐志字松尾 | 332838 | 1295540 | 150 | | | | | | | | | | | | | | | | | | | | | 佐賀県教委 1982 | 分布 |
| 410060 | 松尾遺跡 | 唐津市大字佐志字笹ノ尾、日焼 | 332836 | 1295533 | 150 | ○ | ○ | | | | | | | | | | | | | | | | | | | 佐賀県教委 1982 | 分布 |
| 410061 | 吉田遺跡 | 唐津市大字佐志字折口田 | 332828 | 1295540 | 150 | ○ | | | | | | | | | | | | | | | | | | | | 佐賀県教委 1982 | 分布 |
| 410062 | 佐志山田遺跡 | 唐津市大字佐志字佐志山田 | 332812 | 1295514 | 127 | | | | | | | | | | | | | | | | | | | | | 佐賀県教委 1982 | 分布 |
| 410063 | 日焼遺跡 | 唐津市大字佐志字日焼 | 332824 | 1295540 | 165 | | | | | | | | ○ | | | | | | | | | | | | | 唐津市教委 1988a | 分布 |
| 410064 | 二本松Ⅱ遺跡 | 唐津市大字佐志字二本松 | 332812 | 1295545 | 140 | | | | | | | | | | | | | | | | | | | | | 佐賀県教委 1982 | 分布 |
| 410065 | 石ヶ元遺跡 | 唐津市佐志田大字佐志字石ヶ元 | 332808 | 1295540 | 110 | ○ | | | | | | | ○ | | | | | | | | | | | | | 唐津市教委 1984a | 発掘 |
| 410066 | 石ヶ元遺跡 | 唐津市佐志田大字佐志字石ヶ元、荒平 | 332800 | 1295540 | 170 | | | | | | | | | | | | | | | | | | | | | 唐津市教委 1984a | 発掘 |
| 410067 | タワタシ遺跡 | 唐津市佐志字石ヶ元、橋掛田 | 332755 | 1295540 | 150 | ○ | ○ | | | | | | | | | | | | | | | | | | | 佐賀県教委 1982 | 分布 |
| 410068 | 荒平遺跡 | 唐津市佐志字荒平 | 332747 | 1295548 | 160 | ○ | ○ | | ○ | | | | ○ | | | ○ | ○ | | | | | | | | | 唐津市教委 2007 | 発掘 |
| 410069 | 橋掛田遺跡 | 唐津市字橋掛田 | 332747 | 1295548 | 180 | | | | | | | | | | | | | | | | | | | | | 佐賀県教委 1982 | 分布 |
| 410070 | 橋掛田遺跡 | 唐津市字橋掛田 | 332740 | 1295527 | 120 | | | | | | | | | | | | | | | | | | | | | 佐賀県教委 1982 | 分布 |
| 410071 | 大島山山頂遺跡 | 唐津市東大島町、西大島町 | 332840 | 1295750 | 150 | | | | | | | | | | | | | | | | | | | | | 佐賀県教委 1982 | 分布 |
| 410072 | 唐津海底遺跡 | | 332824 | 1295724 | | | | | | | | | | | | | | | | | | | | | | 佐賀県教委 1982 | 分布 |
| 410073 | 東山Ⅰ遺跡 | 唐津市大字東山字縫城 | 332546 | 1295419 | 198 | ○ | | | ○ | | | | ○ | | | | | | | | | | | | | 唐津市教委 2001b | 発掘 |
| 410074 | 竹木場東山遺跡 | 唐津市大字唐川字トノキリ | 332527 | 1295412 | 210 | ○ | | | | | | | | | | | | | | | | | | | | 佐賀県教委 1982 | 分布 |
| 410075 | 唐ノ川一ノ坂遺跡 | 唐津市大字唐川字境 | 332506 | 1295421 | 160 | ○ | ○ | | | | | | | | | | | | | | | | | | | 佐賀県教委 1982 | 分布 |
| 410076 | 菅牟田荒谷遺跡 | 唐津市大字菅牟田字新谷 | 332500 | 1295609 | 200 | ○ | | | | | | | | | | | ○ | ○ | | | | | | | | 唐津市教委 2001 | 発掘 |
| 410077 | 鏡山山頂Ⅰ遺跡 | 唐津市大字鏡字大平 | 332542 | 1300114 | 270 | ○ | | | | | | | ○ | | | | | | | | | | | | | 佐賀県教委 1982 | 分布 |
| 410078 | 双水追遺跡 | 唐津市大字双水字迫 | 332340 | 1295917 | 10 | | | | | | | | | | | | | | | | | | | | | 佐賀県教委 1982 | 分布 |
| 410079 | 草履作遺跡 | 唐津市枝去木字草草履作 | 332853 | 1295509 | 140 | | | | | | | | | | | | | | | | | | | | | 佐賀県教委 1982 | 分布 |
| 410080 | 唐ノ川高峰遺跡 | 唐津市唐ノ川高峰 | 332507 | 1295447 | 170 | | | | | | | | | | | | | | | | | | | | | 唐津市教委 1996d | 発掘 |
| 410081 | 唐ノ川丸尾遺跡 | 唐津市唐ノ川丸尾 | 332457 | 1295444 | 155 | | ○ | | | | | | | | | | | | | | | | | | | 唐津市教委 1997a | 発掘 |
| 410082 | 唐ノ川西ノ吹遺跡 | 唐津市唐ノ川字西ノ吹 | 332441 | 1295434 | 143 | | ○ | | ○ | | | | ○ | | | | | | | | | | | | | 唐津市教委 1997a | 発掘 |
| 410083 | 竹古場前田遺跡 | 唐津市竹古場字前田 | 332509 | 1295517 | 215 | ○ | ○ | | | ○ | | | | | | | ○ | ○ | | | | | | | | 唐津市教委 1996c | 発掘 |
| 410084 | 菅牟田西山遺跡 | 唐津市字菅牟西山 | 332456 | 1295600 | 212 | | | | | | | | | | | | | | | | | | | | | 唐津市教委 1991/2000 | 発掘 |
| 410085 | 団六Ⅰ遺跡 | 唐津市山田字団六 | 332430 | 1295600 | 197 | | | | | | | | | | | | | | | | | | | | | 唐津市教委 1997 | 発掘 |
| 410086 | 団六Ⅱ遺跡 | 唐津市山田字団六 | 332424 | 1295601 | 195 | | | | | | | | | | | | | | | | | | | | | 唐津市教委 1997 | 発掘 |
| 410087 | 村前(Ⅱ)遺跡 | 唐津市梨川内町村前 | 332624 | 1295430 | 110 | | | | | | | | | | | | | | | | | | | | | 唐津市教委 1996a | 発掘 |
| 410088 | 枝去木山中遺跡 | 唐津市大字枝去木字山中 | 332904 | 1295437 | 136 | ○ | ○ | ○ | ○ | | | | | | | | ○ | ○ | | | | | ○ | | | 唐津市教委 1990/1996b/2004 | 分布 |
| 410089 | 竹木場丹ノ木遺跡 | 唐津市大字竹木場字丹ノ木 | 332539 | 1295317 | 217 | ○ | | | | | | | | | | | | | | | | | | | | 唐津市教委 1999 | 発掘 |
| 410090 | 外原遺跡 | 唐津市大字半田字外原 | 332524 | 1300223 | 66 | ○ | | | | | | | | | | | | | | | | | | | | 唐津市教委 2001c | 発掘 |
| 410091 | 中尾二ツ枝遺跡 | 唐津市大良中尾字二ツ枝 | 332743 | 1295429 | 100 | ○ | ○ | | | | | | ○ | | | | ○ | ○ | | ○ | | | | | | 唐津市教委 1992b | 発掘 |
| 410092 | コクダシ遺跡 Loc.C-Ⅳ | 唐津市町田四丁目 | 332617 | 1295816 | 10 | ○ | | | | | | | ○ | | | | | | | | | | | | | 唐津市教委 1984 | 発掘 |
| 410093 | 馬部甚蔵山遺跡 | 唐津市枝去木字馬部甚蔵山 | 332906 | 1295457 | 127 | ○ | ○ | ○ | | | | | | | | ○ | ○ | ○ | | ○ | | | ○ | | | 唐津市教委 1988 | 発掘 |
| 410094 | 上場Ⅱ遺跡 | 唐津市大字湊字上場 | 333023 | 1295330 | 130 | | ○ | | | | | | | | | | | | | | | | | | | 唐津市教委 1982 | 発掘 |
| 410095 | 菅牟田黒龍遺跡 | 唐津市大字菅牟田字黒龍 | 332522 | 1295614 | 220 | ○ | | | ○ | | | | ○ | | | | ○ | | | | | | ○ | | | 唐津市教委 1988a/1985 | 発掘 |
| 410096 | 梨川内村前遺跡 | 唐津市梨川内字村前 | 332624 | 1295441 | 111 | ○ | | | | | | | | | | | | | | | | | | | | 唐津市教委 1996a | 発掘 |
| 410097 | 埋ケ谷遺跡 | 佐賀市久保泉町字川久保字梅ケ谷 | 332019 | 1301925 | 20 | | | | | | | | | | | | | | | | | | | | | 佐賀県教委 1980 | 分布 |
| 410098 | 楠谷Ⅱ遺跡 | 東松浦郡肥前町大字切木字楠谷 | 332626 | 1295353 | 180 | | | | | | | | | | | | | | | | | | | | | 佐賀県教委 1982 | 分布 |
| 410099 | 切立遺跡 | 東松浦郡鎮西町大字馬渡 | 333426 | 1294509 | 180 | ○ | | | | | | | | | | | ○ | ○ | | | | | | | | 佐賀県教委 1982 | 分布 |
| 410100 | 旱ケ田遺跡 | 東松浦郡鎮西町大字石室字旱田 | 333010 | 1295442 | 120 | ○ | | | | | | | ○ | | | | | | | | | | | | | 鎮西町教委 1990 | 分布 |
| 410101 | 八床入口遺跡 | 東松浦郡鎮西町大字菖蒲字広田ほか | 332956 | 1295535 | 110 | | | | | | | | | | | | | | | | | | | | | 佐賀県教委 1982 | 分布 |
| 410102 | 早田南 | 東松浦郡鎮西町大字早田 | 333002 | 1295451 | 80 | | | | | | | | | | | | | | | | | | | | | 佐賀県教委 1982 | 分布 |
| 410103 | 藤原遺跡 | 東松浦郡鎮西町大字尾箱、西川 | 333003 | 1295439 | 120 | ○ | ○ | | | | | | ○ | | | | | | | | | | | | | 佐賀県教委 1982 | 分布 |
| 410104 | 赤川原遺跡 | 東松浦郡鎮西町大字八床字平倉 | 333005 | 1295556 | 145 | ○ | | | | | | | | | | | | | | | | | | | | 佐賀県教委 1982 | 分布 |
| 410105 | 平倉遺跡 | 東松浦郡鎮西町大字八床字平倉 | 332956 | 1295548 | 140 | ○ | ○ | | | | | | | | | | | | | | | | | | | 佐賀県教委 1982 | 分布 |
| 410106 | 古川遺跡 | 東松浦郡鎮西町大字高野字古川 | 332928 | 1295502 | 125 | ○ | ○ | | | | | | | | | | | | | | | | | | | 佐賀県教委 1982 | 分布 |
| 410107 | 轡原遺跡 | 東松浦郡鎮西町大字高野字原 | 332925 | 1295523 | 150 | ○ | | | | | | | ○ | | | | ○ | | | | | | | | | 佐賀県教委 1982 | 分布 |
| 410108 | 加倉持田遺跡 | 東松浦郡鎮西町大字加倉字持田 | 332926 | 1295452 | 140 | ○ | | | | | | | ○ | | | | | | | | | | | | | 佐賀県教委 1982 | 分布 |
| 410109 | 中川原遺跡 | 東松浦郡鎮西町大字加倉字中川原 | 332924 | 1295444 | 140 | | | | | | | | | | | | | | | | | | | | | 佐賀県教委 1982 | 分布 |
| 410110 | 神田遺跡 | 東松浦郡鎮西町大字加倉字神田 | 332939 | 1295435 | 120 | | | | | | | | | | | | | | | | | | | | | 佐賀県教委 1982 | 分布 |
| 410111 | 今倉工遺跡 | 東松浦郡鎮西町大字打上字今倉 | 333046 | 1295432 | 80 | ○ | ○ | | | | | | | | | | | | | | | | | | | 佐賀県教委 1982 | 分布 |
| 410112 | 赤松B遺跡 | 東松浦郡鎮西町大字石室字赤松 | 333115 | 1295257 | 10 | | | | | | | | | | | | | | | | | | | | | 佐賀県教委 1982 | 分布 |
| 410113 | 小久保遺跡 | 東松浦郡鎮西町大字石室小久保、桐ノ木 | 333037 | 1295308 | 60 | ○ | | | | | | | | | | | | | | | | | | | | 佐賀県教委 1982 | 分布 |
| 410114 | 丸林遺跡 | 東松浦郡鎮西町大字石室字棚田、丸林 | 333005 | 1295311 | 120 | | | | | | | | ○ | | | | | | | | | | | | | 佐賀県教委 1982 | 分布 |
| 410115 | 境木場遺跡 | 東松浦郡鎮西町大字石室字境木場 | 332948 | 1295322 | 140 | ○ | ○ | | | | | | ○ | | | | ○ | ○ | | | | | | | | 鎮西町教委 1989 | 発掘 |
| 410116 | 畦木場遺跡 | 東松浦郡鎮西町大字石室字畦木場 | 332941 | 1295313 | 140 | ○ | | | | | | | ○ | | | | | | | | | | | | | 佐賀県教委 1981a | 発掘 |
| 410117 | 井樋田C遺跡 | 東松浦郡鎮西町大字名護屋字井樋田 | 333254 | 1295100 | 20 | | | | | | | | ○ | | | | | | | | | | | | | 佐賀県教委 1982 | 分布 |
| 410118 | 永田E遺跡 | 東松浦郡鎮西町大字名護屋字永田 | 333231 | 1295116 | 20 | | ○ | | | | | | | | | | | | | | | | | | | 佐賀県教委 1982 | 分布 |
| 410119 | 古館遺跡 | 東松浦郡鎮西町大字名護屋字古舘 | 333204 | 1295211 | 40 | ○ | | | | | | | ○ | | | | | | | | | | | | | 佐賀県教委 1982 | 分布 |
| 410120 | 中川原西遺跡 | 東松浦郡鎮西町大字加倉字中川原 | 332919 | 1295434 | 148 | ○ | | | | | | | | | | | | | | | | | | | | 鎮西町教委 1988 | 発掘 |
| 410121 | 菊園遺跡 | 藤津郡鹿島市大字納所分菊園 | 330522 | 1300454 | 30 | | | | | | | | | | | | | | | | | | | | | 佐賀県教委 1983 | 分布 |
| 410122 | 志波屋五の坪遺跡 | 神崎郡神崎町大字志波屋五の坪 | 332027 | 1302249 | 30 | | | | | | | | | | | | | | | | | | | | | 佐賀県教委 1979 | 分布 |
| 410123 | 船塚遺跡 | 神崎郡神崎町大字志波屋 | 332110 | 1302240 | 47 | | | | | | | | | | | | | | | | | | | | | 神崎町教委 1984/1990 | 発掘 |
| 410124 | 吉野ヶ里遺跡 | 神崎郡三田川町大字田手字四本杉ほか | 331943 | 1302306 | 20 | ○ | ○ | | ○ | ○ | | | ○ | | | | | | | | | | | | | 佐賀県教委 1979/1992 | 発掘 |
| 410125 | 的遺跡 | 神崎郡神崎町大字志波屋 | 332052 | 1302220 | 30 | ○ | | | | | | | | | | | | | | | | | ○ | | | 神崎町教委 2005 | 発掘 |
| 410126 | 下千打遺跡 | 東松浦郡北波多村字下千田、千打 | 332623 | 1295510 | 100 | | | | | | | ○ | ○ | | | | | | | | | | | | | 佐賀県教委 1982 | 分布 |
| 410127 | 下平野前田A遺跡 | 東松浦郡北波多村大字下平野字前田 | 332353 | 1295600 | 18 | | | | | | | | ○ | | | | | | | | | | | | | 佐賀県教委 1982 | 分布 |
| 410128 | 千塔山遺跡 | 三養基郡基山町大字宮浦字宿 | 332527 | 1303148 | 60 | | | | | | | | | | | | | | | | | | | | | 佐賀県教委 1979 | 分布 |
| 410129 | 城の上遺跡 | 三養基郡基山町大字小倉字城ノ上 | 332528 | 1303159 | 60 | | | | | | | | | | | | | | | | | | | | | 佐賀県教委 1979 | 分布 |
| 410130 | 上場遺跡 | 東松浦郡玄海町大字有浦下字上場 | 332924 | 1295330 | 150 | ○ | ○ | | | | | | | | | | | | | | | | | | | 佐賀県教委 1982 | 分布 |
| 410131 | 三石(白畑西)遺跡 | 東松浦郡玄海町大字有浦上字三石 | 332922 | 1295348 | 155 | ○ | ○ | | | | | | | | | | | | | | | | | | | 佐賀県教委 1982 | 分布 |
| 410132 | 山ノ神Ⅰ遺跡 | 東松浦郡玄海町大字有浦上字上山ノ神 | 332851 | 1295401 | 100 | ○ | | | | ○ | | | | | | | | | | | | | | | | 佐賀県教委 1982 | 分布 |
| 410133 | 寺ノ上遺跡 | 東松浦郡玄海町大字有浦上字寺ノ上 | 332830 | 1295304 | 130 | | | | | | | | | | | | | | | | | | | | | 佐賀県教委 1982 | 分布 |
| 410134 | 日ノ出松西遺跡 | 東松浦郡玄海町大字有浦上字クレ石 | 332818 | 1295347 | 150 | | ○ | | | | | | | | | | | | | | | | | | | 佐賀県教委 1982 | 分布 |
| 410135 | 日ノ出松遺跡 | 東松浦郡玄海町大字有浦上字日ノ松 | 332816 | 1295401 | 100 | | | | | | | | ○ | | | | | | | | | | ○ | | | 唐津市教委 1993 | 発掘 |
| 410136 | 京野(大平北第1)遺跡 | 東松浦郡玄海町大字有浦上京野 | 332757 | 1295341 | 120 | | | | | | | | | | | | | | | | | | | | | 佐賀県教委 1982 | 分布 |
| 410137 | 牟田遺跡 | 東松浦郡玄海町大字小加倉字牟田 | 332955 | 1295316 | 135 | ○ | | | | | | | | | | | | | | | | | | | | 佐賀県教委 1982 | 分布 |
| 410138 | 小加倉南遺跡 | 東松浦郡玄海町大字小加倉字小前田 | 332928 | 1295258 | 130 | ○ | | | | | | | | | | | | | | | | | | | | 佐賀県教委 1982 | 分布 |

| ID | 遺跡名 | 所在地 | 緯度 | 経度 | 標高 | ナイフ形石器 | 台形石器 | 斧形石器 | 剥片尖頭器 | 角錐状石器 | 槍先形尖頭器 | 両面調整石器 | 細石刃・細石核 | 神子柴型石斧 | 有茎尖頭器 | 掻器・削器 | 彫器 | 砥石 | 叩石 | 台石 | 礫器 | 草創期土器 | ブロック | 礫群・配石 | 炭化物集中 | 文献 | 調査歴 |
|---|---|---|---|---|---|---|---|---|---|---|---|---|---|---|---|---|---|---|---|---|---|---|---|---|---|---|---|
| 410139 | 花ノ木遺跡 | 東松浦郡玄海町大字石田字六畝、花ノ木 | 332843 | 1295209 | 135 | ○ | ○ | | | | | | ○ | | | | | | | | | | | | | 佐賀県教委 1982 | 分布 |
| 410140 | 花ノ木南遺跡 | 東松浦郡玄海町大字石田字花ノ木 | 332841 | 1295222 | 155 | | | | | | | | | | | ○ | ○ | | | | | | | | | 佐賀県教委 1982 | 分布 |
| 410141 | 前田(花ノ木東Ⅲ)遺跡 | 東松浦郡玄海町大字有浦下字前田 | 332837 | 1295225 | 160 | ○ | | | | | | | | | | ○ | | | | | | | | | | 佐賀県教委 1982 | 分布 |
| 410142 | 柳山(諸浦溜第１)遺跡 | 東松浦郡玄海町大字轟木字柳山 | 332736 | 1295236 | 165 | | | | | | | | | | | | | | | | | | | | | 佐賀県教委 1982 | 分布 |
| 410143 | 諸浦溜西遺跡 | 東松浦郡玄海町大字牟形字押付川ほか | 332741 | 1295223 | 165 | | | | | | | | | | | | | | | | | | | | | 佐賀県教委 1982 | 分布 |
| 410144 | 稗田Ⅰ(三枚溜北)遺跡 | 東松浦郡玄海町大字牟形字稗田 | 332715 | 1295229 | 190 | ○ | ○ | | | | | | | | | | | | | | | | | | | 佐賀県教委 1982 | 分布 |
| 410145 | 稗田Ⅱ(三枚溜北東)遺跡 | 東松浦郡玄海町大字牟形字稗田 | 332707 | 1295236 | 210 | | | | | | | | | | | | | | | | | | | | | 佐賀県教委 1982 | 分布 |
| 410146 | 牧ノ地Ⅱ(轟木溜西)遺跡 | 東松浦郡玄海町大字牟形字牧ノ地 | 332657 | 1295238 | 205 | | | | | | | | | | | | | | | | | | | | | 佐賀県教委 1982 | 分布 |
| 410147 | 大島東第３(大島Ⅱ)遺跡 | 東松浦郡玄海町大字牟形字大島 | 332638 | 1295257 | 230 | | | | | | | | ○ | | | ○ | ○ | | | | | | | | | 佐賀県教委 1982 | 分布 |
| 410148 | 野高山西(大島Ⅳ)遺跡 | 東松浦郡玄海町大字牟形字大島 | 332634 | 1295314 | 230 | | | | | | | | | | | | | | | | | | | | | 佐賀県教委 1982 | 分布 |
| 410149 | 野高山西(大島Ⅴ)遺跡 | 東松浦郡玄海町大字牟形字大島 | 332635 | 1295320 | 240 | ○ | | | | | | | | | | | | | | | | | | | | 佐賀県教委 1982 | 分布 |
| 410150 | 田代田原遺跡 | 東松浦郡玄海町大字田代字田代田原 | 332706 | 1295318 | 170 | | | | | | | | | | | | | | | | | | | | | 佐賀県教委 1982 | 分布 |
| 410151 | 清水谷(大島溜東)遺跡 | 東松浦郡玄海町大字田代字田代字清水谷 | 332643 | 1295311 | 230 | | | | | | | | ○ | | | | ○ | | | | | | | | | 佐賀県教委 1982 | 分布 |
| 410152 | 湯野尾下溜第１(山口Ⅱ)遺跡 | 東松浦郡玄海町大字湯野尾字山口 | 332629 | 1295334 | 210 | | | | | | | | | | | | | | | | | | | | | 佐賀県教委 1982 | 分布 |
| 410153 | 上ノ口遺跡 | 東松浦郡玄海町大字普恩寺字上ノ口 | 332957 | 1295031 | 87 | | | | | | | | | | | | | | | | | | | | | 佐賀県教委 1982 | 分布 |
| 410154 | 甲頭西部遺跡 | 東松浦郡玄海町大字普恩寺字甲頭 | 332958 | 1295035 | 80 | ○ | ○ | | | | | | | | | | | | | | | | | | | 佐賀県教委 1982 | 分布 |
| 410155 | 塔ノ谷Ⅱ(甲頭南)遺跡 | 東松浦郡玄海町大字普恩寺字塔ノ谷 | 332959 | 1295039 | 75 | ○ | | | | | | | | | | | | | | | | | | | | 佐賀県教委 1982 | 分布 |
| 410156 | 敷田遺跡 | 東松浦郡玄海町大字平野字敷田 | 332947 | 1295041 | 85 | ○ | ○ | | | | | | | | | ○ | ○ | | | | | | | | | 佐賀県教委 1982 | 分布 |
| 410157 | 平尾遺跡 | 東松浦郡玄海町大字平野字平尾 | 332941 | 1295042 | 90 | ○ | | | | | | | | | | | | | | | | | | | | 佐賀県教委 1982 | 分布 |
| 410158 | 木下利房陣跡 | 東松浦郡玄海町大字値賀川内字日ノ出 | 333023 | 1295332 | 134 | | | | | ○ | | | | | | | | | | | | | | | | 玄海町教委 1990 | 発掘 |
| 410159 | 宿浦遺跡 | 杵島郡江北町大字惣領分字宿浦 | 331340 | 1301030 | 30 | | | | | | | | | | | | | | | | | | | | | 佐賀県教委 1981 | 分布 |
| 410160 | 船石遺跡 | 杵島郡江北町大字山口字峰ノ上 | 331513 | 1300931 | 330 | | | | | | | | | | | | | | | | | | | | | 佐賀県教委 1981 | 分布 |
| 410161 | 綿打遺跡 | 多久市西多久町大字板屋字綿打 | 331641 | 1300350 | 351 | ○ | ○ | | | | | | | | | | | | | | | | | | | 佐賀県教委 1980/ 多久市役所 1964 | 発掘 |
| 410162 | 経ノ峰遺跡 | 多久市北多久町大字小侍経ノ峰 | 331726 | 1300523 | 40 | | | | | | | | | | | | | | | | | | | | | 佐賀県教委 1980 | 分布 |
| 410163 | 湯端遺跡 | 多久市北多久町大字小侍字砂原 | 331700 | 1300553 | 40 | | | | | | | | | | | | | | | | | | | | | 佐賀県教委 1980 | 分布 |
| 410164 | 八天山遺跡 | 多久市北多久町大字多久原字上茂 | 331756 | 1300645 | 120 | | | | | | | | | | | | | | | | | | | | | 佐賀県教委 1980 | 分布 |
| 410165 | 宝蔵寺溜池遺跡 | 多久市東多久町大字別府西ノ谷 | 331722 | 1300806 | 40 | | | | | | | | | | | | | | | | | | | | | 佐賀県教委 1980 | 分布 |
| 410166 | 御園遺跡 | 多久市東多久町大字納所字白岩、中村 | 331446 | 1301025 | 40 | | | | | | | | | | | | | | | | | | | | | 佐賀県教委 1980 | 分布 |
| 410167 | 飛石遺跡 | 多久市東多久町大字納所字女岳 | 331427 | 1300924 | 250 | | | | | | | | | | | | | | | | | | | | | 佐賀県教委 1980 | 分布 |
| 410168 | 長尾松隈遺跡 | 多久市南多久町大字長尾 | 331642 | 1300630 | 70 | ○ | ○ | | ○ | ○ | ○ | | | | | | | | | | | | | | | 佐賀県教委 1980/ 多久市教委 2006 | 発掘 |
| 410169 | 長尾松前遺跡 | 多久市南多久町大字長尾字松ノ前 | 331638 | 1300648 | 30 | | | | | | | | | | | | | | | | | | | | | 佐賀県教委 1980 | 分布 |
| 410170 | 長尾開拓遺跡 | 多久市南多久町大字長尾字福山 | 331632 | 1300633 | 30 | ○ | | | | ○ | ○ | | | | | | | | | | | | | | | 佐賀県教委 1980 | 発掘 |
| 410171 | 陣の辻遺跡 | 多久市南多久町大字長尾陣ノ辻 | 331642 | 1300624 | 50 | | | | | | | | | | | | | | | | | | | | | 佐賀県教委 1980 | 分布 |
| 410172 | 福山遺跡 | 多久市南多久町大字長尾字福山 | 331629 | 1300621 | 50 | | | | | | | | | | | | | | | | | | | | | 佐賀県教委 1980 | 分布 |
| 410173 | 西ノ谷遺跡 | 多久市南多久町大字長尾字平林、宮田ほか | 331600 | 1300753 | 50 | | | | | | | | | | | | | | | | | | | | | 佐賀県教委 1980 | 分布 |
| 410174 | 多久尖頭器遺跡群 | 多久市多久町、南多久町大字長尾 | 331525 | 1300614 | 150 | | | | | | | | | | | | | | | | | | | | | 佐賀県教委 1980 | 分布 |
| 410175 | 長尾遺跡 | 多久市南多久町大字長尾字辻ノ平、多々良 | 331613 | 1300653 | 50 | | | | | | | | | | | | | | | | | | | | | 佐賀県教委 1980 | 分布 |
| 410176 | 瓦川内(荒平)遺跡 | 多久市南多久町大字長尾字多々良ほか | 331556 | 1300653 | 50 | | | | | | | | | | | | | | | | | | | | | 佐賀県教委 1980 | 分布 |
| 410177 | 辻ノ平遺跡 | 多久市多久町字小谷、南多久町大字長尾 | 331600 | 1300633 | 100 | | | | | | | | | | | | | | | | | | | | | 佐賀県教委 1980 | 分布 |
| 410178 | 天ヶ瀬遺跡 | 多久市南多久町大字長尾字東天ヶ瀬ほか | 331507 | 1300634 | 200 | | | | | | | | | | | | | | | | | | | | | 佐賀県教委 1980 | 分布 |
| 410179 | 鬼ノ鼻山遺跡 | 多久市多久町字中野 | 331451 | 1300623 | 450 | | | | | | | | | | | | | | | | | | | | | 佐賀県教委 1980 | 分布 |
| 410180 | 中野開拓遺跡 | 多久市多久町字中野 | 331436 | 1300619 | 50 | | | | | | | | | | | | | | | | | | | | | 佐賀県教委 1980 | 分布 |
| 410181 | 天ヶ瀬ダム西方開拓遺跡 | 多久市多久町字宮城、字土、中野 | 331530 | 1300620 | 220 | | | | | | | | | | | | | | | | | | | | | 佐賀県教委 1980 | 分布 |
| 410182 | 下鶴遺跡 | 多久市多久町字下鶴、外鶴 | 331680 | 1300621 | 23 | | | | | | | | | | | | | | | | | | | | | 佐賀県教委 1980 | 分布 |
| 410183 | 茶園原遺跡 | 多久市多久町字茶園、 西畑、 東ノ原 | 331550 | 1300622 | 50 | | | | | | ○ | | | | | | | | | | | | | | | 佐賀県教委 1980/ 明治大考古研 1982 | 分布 |
| 410184 | 唐堀川遺跡 | 多久市多久町字唐堀、宮城 | 331540 | 1300536 | 40 | | | | | | ○ | | | | | | | | | | | | | | | 佐賀県教委 1980 | 分布 |
| 410185 | 三年山遺跡 | 多久市多久町字宮城 | 331532 | 1300536 | 50 | | | | | ○ | ○ | | | | | ○ | | | | | | | | | | 佐賀県教委 1980/ 明治大考古研 1982 | 分布 |
| 410186 | 御屋形遺跡 | 多久市多久町字東ノ原、御屋形 | 331534 | 1300625 | 40 | | | | | | | | | | | | | | | | | | | | | 佐賀県教委 1980 | 分布 |
| 410187 | 梶峰社遺跡 | 多久市多久町字西ノ原、広平 | 331525 | 1300626 | 60 | | | | | | | | | | | | | | | | | | | | | 佐賀県教委 1980 | 分布 |
| 410188 | 梅野遺跡 | 多久市多久町字梅野、岡 | 331500 | 1300627 | 50 | | | | | | | | | | | | | | | | | | | | | 佐賀県教委 1980 | 分布 |
| 410189 | 西原大明神南東遺跡 | 多久市多久町字広平 | 331451 | 1300628 | 150 | | | | | | | | | | | | | | | | | | | | | 佐賀県教委 1980 | 分布 |
| 410190 | 櫨ノ越池南方遺跡 | 多久市多久町字梅野 | 331543 | 1300629 | 130 | | | | | | | | | | | | | | | | | | | | | 佐賀県教委 1980 | 分布 |
| 410191 | 岡遺跡 | 多久市多久町字岡、堂手ヶ原 | 331500 | 1300630 | 50 | ○ | ○ | | | | | | | | | | | | | | | | | | | 佐賀県教委 1988 | 発掘 |
| 410192 | 山王遺跡 | 多久市多久町字山王、西野、立縄手 | 331511 | 1300631 | 40 | ○ | ○ | | ○ | | | | | ○ | | | | | | | | | | | | 佐賀県教委 1988 | 発掘 |
| 410193 | 平古場遺跡 | 多久市西多久町大字板屋字上古場ほか | 331524 | 1300632 | 200 | | | | | | | | | | | | | | | | | | | | | 佐賀県教委 1980 | 分布 |
| 410194 | 大平遺跡 | 杵島郡武雄市若木町大字川古字大平 | 331556 | 1295910 | 140 | ○ | ○ | | | | | | | | | | | | | | | | | | | 佐賀県教委 1981 | 分布 |
| 410195 | 淵ノ上遺跡 | 杵島郡武雄市竹内町大字真手野字淵ノ上 | 331516 | 1295725 | 40 | | | | | | | | ○ | | | | ○ | | | | | | | | | 佐賀県教委 1981 | 分布 |
| 410196 | 松ノ元遺跡 | 杵島郡武雄市竹内町大字真手野字松ノ元 | 331516 | 1295723 | 40 | | | | | | | | ○ | | | | ○ | | | | | | | | | 佐賀県教委 1981 | 分布 |
| 410197 | 池ノ平遺跡 | 杵島郡武雄市竹内町大字真手野字池ノ平 | 331443 | 1295814 | 40 | ○ | ○ | | | | | | | | | | | | | | | | | | | 佐賀県教委 1981 | 分布 |
| 410198 | 笹尾山遺跡 | 杵島郡武雄市朝日町大字中野字牛ノ谷 | 331234 | 1300144 | 10 | ○ | ○ | | | | | | ○ | | | | | | | | | | | | | 佐賀県教委 1981 | 分布 |
| 410199 | 赤坂遺跡 | 杵島郡武雄市朝日町大字富岡字赤坂 | 331227 | 1300109 | 60 | | | | | | | | | | | | | | | | | | | | | 佐賀県教委 1981 | 分布 |
| 410200 | おつぼ山第一水門遺跡 | 杵島郡武雄市橘町大字大日字浦田 | 331038 | 1300328 | 20 | ○ | | | | | | | | | | | | | | | | | | | | 佐賀県教委 1981 | 分布 |
| 410201 | 草場遺跡 | 杵島郡武雄市橘町大字大日字草場 | 331032 | 1300340 | 20 | | | | | | | | | | | | | | | | | | | | | 佐賀県教委 1981 | 分布 |
| 410202 | 南楠崎遺跡 | 杵島郡武雄市橘町大字大日字楠崎 | 331009 | 1300327 | 20 | | | | | | | | | | | | | | | | | | | | | 佐賀県教委 1981 | 分布 |
| 410203 | 小路遺跡 | 杵島郡武雄市若木町大字川古字小路 | 331516 | 1295943 | 60 | | | | | | | | ○ | | | | | | | | | | | | | 佐賀県教委 1981/ 徳永貞紹 1997 | 分布 |
| 410204 | 高良田遺跡 | 西松浦郡西有田町大字山谷字高良田、谷平 | 331406 | 1295044 | 60 | ○ | | | | | | | ○ | | | | | | | | | | | | | 佐賀県教委 1981 | 分布 |
| 410205 | 柳谷遺跡 | 西松浦郡西有田町大字山谷字柳谷 | 331343 | 1295050 | 35 | ○ | | | | | | | | | | | | | | | | | | | | 佐賀県教委 1981 | 分布 |
| 410206 | 野瀬原遺跡 | 西松浦郡西有田町大字山谷字柳谷 | 331409 | 1295032 | 75 | ○ | | | | | | | | | | | | | | | | | | | | 佐賀県教委 1981 | 分布 |
| 410207 | 鬼岩洞穴遺跡 | 西松浦郡西有田町大字山谷字岩ノ元 | 331401 | 1294927 | 360 | | | | | | | | | | | | | | | | | | | | | 佐賀県教委 1981 | 分布 |
| 410208 | 福島遺跡 | 西松浦郡西有田町大字大木(甲)字福石 | 331323 | 1295119 | 50 | | | | | | | | | | | | | | | | | | | | | 佐賀県教委 1981 | 分布 |
| 410209 | 前平遺跡 | 西松浦郡西有田町大字大木字前平 | 331314 | 1295131 | 50 | | | | | | | | | | | | | | | | | | | | | 佐賀県教委 1981 | 分布 |
| 410210 | 八郎山遺跡 | 西松浦郡西有田町大字大木字前平 | 331313 | 1295051 | 60 | | | | | | | | | | | | | | | | | | | | | 佐賀県教委 1981 | 分布 |
| 410211 | 大島ケ倉遺跡 | 西松浦郡西有田町大字大木字大島ケ倉 | 331318 | 1295014 | 110 | ○ | | | | | | | | | | | | | | | | | | | | 佐賀県教委 1981 | 分布 |
| 410212 | 千年山遺跡 | 西松浦郡西有田町大字大木字千年山 | 331245 | 1295048 | 80 | ○ | | | | | | | ○ | | | | | | | | | | | | | 佐賀県教委 1981 | 分布 |
| 410213 | 立木原遺跡 | 西松浦郡西有田町大字大木字立木原 | 331248 | 1295073 | 110 | ○ | | | | | | | | | | | | | | | | | | | | 佐賀県教委 1981 | 分布 |
| 410214 | 桑々田(幸加田)遺跡 | 西松浦郡西有田町大字大木字立木原 | 331308 | 1294857 | 490 | | | | | | | | | | | | | | | | | | | | | 佐賀県教委 1981 | 分布 |
| 410215 | 蔵宿天神遺跡 | 西松浦郡西有田町大字曲川(丙)字平原 | 331227 | 1295100 | 50 | ○ | | | | | | | | | | | | | | | | | | | | 佐賀県教委 1981 | 分布 |
| 410216 | 境川(ふろづき)遺跡 | 西松浦郡西有田町大字曲川(丙)字境川ほか | 331221 | 1295057 | 60 | ○ | | | | | | | | | | | | | | | | | | | | 佐賀県教委 1981 | 分布 |
| 410217 | 北下原(上原)遺跡 | 西松浦郡西有田町大字曲川(乙)字北下原 | 331129 | 1295056 | 60 | | | | | | | | | | | | | | | | | | | | | 佐賀県教委 1981 | 分布 |
| 410218 | 盗人岩陰 | 西松浦郡西有田町大字大木字岳 | 331321 | 1294918 | 380 | | | | | | | | | | | | | | | | | ○ | | | | 佐賀県教委 1969 | 発掘 |
| 410219 | 後山遺跡 | 杵島郡山内町大字烏海後山 | 331143 | 1295833 | 90 | | | | | | | | | | | | | | | | | | | | | 佐賀県教委 1981c | 分布 |
| 410220 | 小川島遺跡 | 東松浦郡呼子町大字小川島 | 333559 | 1295350 | 30 | ○ | ○ | | | | | | | | | | | | | | | | | | | 佐賀県教委 1982 | 分布 |
| 410221 | 大久保遺跡 | 東松浦郡呼子町大字加部島大久保、出口 | 333330 | 1295301 | 26 | ○ | | | | | | | | | | | | | | | | | | | | 佐賀県教委 1982 | 分布 |
| 410222 | 殿ノ浦岡Ｂ遺跡 | 東松浦郡呼子町大字殿ノ浦字トウデ | 333153 | 1295322 | 40 | | | | | | | | ○ | | | | | | | | | | | | | 佐賀県教委 1982 | 分布 |
| 410223 | 殿ノ浦岡Ａ遺跡 | 東松浦郡呼子町大字殿ノ浦字吹上 | 333148 | 1295328 | 40 | ○ | | | | | | | | | | | | | | | | | | | | 佐賀県教委 1982 | 分布 |
| 410224 | 加藤Ⅰ遺跡 | 東松浦郡肥前町大字切木字加藤 | 332626 | 1295346 | 180 | | | | | | | | | | | | | | | | | | | | | 佐賀県教委 1982 | 分布 |
| 410225 | 三反田Ⅰ遺跡 | 東松浦郡肥前町大字切木字三反田 | 332623 | 1295314 | 240 | | | | | | | | | | | | | | | | | | | | | 佐賀県教委 1982 | 分布 |
| 410226 | 三反田Ⅱ遺跡 | 東松浦郡肥前町大字切木字三反田 | 332615 | 1295311 | 240 | | | | | | | | | | | | | | | | | | | | | 佐賀県教委 1982 | 分布 |
| 410227 | 通山遺跡 | 東松浦郡肥前町大字切木字通山 | 332610 | 1295305 | 230 | | | | | | | | | | | | | | | | | | | | | 佐賀県教委 1982 | 分布 |
| 410228 | 井出野元遺跡 | 東松浦郡肥前町大字切木字井手野元ほか | 332543 | 1295254 | 120 | | | | | | | | | | | | | | | | | | | | | 佐賀県教委 1982 | 分布 |
| 410229 | 中野切通遺跡 | 東松浦郡肥前町大字切木字大城 | 332451 | 1295259 | 150 | | | | | | | | | | | | | | | | | | | | | 佐賀県教委 1982 | 分布 |
| 410230 | 杉野浦遺跡 | 東松浦郡肥前町大字杉野浦字河原 | 332400 | 1295222 | 30 | | | | | | | | | | | | | | | | | | | | | 佐賀県教委 1982 | 分布 |

| ID | 遺跡名 | 所在地 | 緯度 | 経度 | 標高 | ナイフ形石器 | 台形石器 | 斧形石器 | 剥片尖頭器 | 角錐状石器 | 槍先形尖頭器 | 両面調整石器 | 細石刃・細石核 | 神子柴型石斧 | 有茎尖頭器 | 掻器・削器 | 彫器 | 礫石 | 凹石 | 台石 | 礫器 | 草創期土器 | ブロック | 礫群・配石 | 炭化物集中 | 文献 | 調査歴 |
|---|---|---|---|---|---|---|---|---|---|---|---|---|---|---|---|---|---|---|---|---|---|---|---|---|---|---|
| 410231 | 仁田野尾Ⅴ遺跡 | 東松浦郡肥前町大字仁田野尾字影 | 332552 | 1295105 | 170 | ○ | | | | | | | | | | | | | | | | | | | 佐賀県教委 1982 | 分布 |
| 410232 | サカセ溜Ⅰ遺跡 | 東松浦郡肥前町大字仁田野尾字影 | 332545 | 1295154 | 190 | | | | | | | | ○ | | | | | | | | | | | | 佐賀県教委 1982 | 分布 |
| 410233 | 仁田野尾Ⅲ遺跡 | 東松浦郡肥前町大字仁田野尾字山鳥 | 332544 | 1295140 | 195 | ○ | | | | | | | | | | | | | | | | | | | 佐賀県教委 1982 | 分布 |
| 410234 | 仁田野尾Ⅶ遺跡 | 東松浦郡肥前町大字仁田野尾字山鳥 | 332538 | 1295139 | 200 | | | | | | | | | | | | | | | | | | | | 佐賀県教委 1982 | 分布 |
| 410235 | サカセ溜Ⅳ遺跡 | 東松浦郡肥前町大字万賀里川字平石 | 332537 | 1295204 | 195 | | ○ | | | | | | ○ | | | | | | | | | | | | 佐賀県教委 1982 | 分布 |
| 410236 | サカセ溜Ⅵ遺跡 | 東松浦郡肥前町大字万賀里川字平石ほか | 332529 | 1295208 | 196 | | | | | | | | | | | | | | | | | | | | 佐賀県教委 1982 | 分布 |
| 410237 | 八折栄遺跡 | 東松浦郡肥前町万賀里川字八折 | 332538 | 1295122 | 190 | | ○ | | | | | | ○ | | | | | | | | | | | | 佐賀県教委 1982 | 分布 |
| 410238 | 小太郎遺跡 | 東松浦郡肥前町万賀里川字小太郎、八折 | 332534 | 1295124 | 195 | | | | | | | | | | | | | | | | | | | | 佐賀県教委 1982 | 分布 |
| 410239 | 甚手田Ⅰ遺跡 | 東松浦郡肥前町万賀里川字甚手田、小太郎 | 332523 | 1295131 | 200 | | | | | | | | | | | | | | | | | | | | 佐賀県教委 1982 | 分布 |
| 410240 | 甚手田Ⅱ遺跡 | 東松浦郡肥前町万賀里川字甚手田 | 332518 | 1295135 | 195 | ○ | | | | | | | ○ | | | | | | | | | | | | 佐賀県教委 1982 | 分布 |
| 410241 | 甚手田Ⅲ遺跡 | 東松浦郡肥前町万賀里川字甚手田 | 332513 | 1295137 | 190 | | | | | | | | | | | | | | | | | | | | 佐賀県教委 1982 | 分布 |
| 410242 | 甚手田Ⅳ遺跡 | 東松浦郡肥前町万賀里川字甚手田 | 332515 | 1295140 | 200 | ○ | ○ | | | | | | ○ | | | | | | | | | | | | 佐賀県教委 1982 | 分布 |
| 410243 | 松本溜Ⅰ遺跡 | 東松浦郡肥前町万賀里川向田、神ノ前 | 332507 | 1295210 | 160 | | | | | | | | | | | | | | | | | | | | 佐賀県教委 1982 | 分布 |
| 410244 | 黒仁多Ⅱ遺跡 | 東松浦郡肥前町万賀里川字黒仁田 | 332505 | 1295219 | 160 | | | | | | | | | | | | | | | | | | | | 佐賀県教委 1982 | 分布 |
| 410245 | 生石遺跡 | 東松浦郡肥前町大字大浦字生石 | 332509 | 1295155 | 190 | ○ | ○ | | | | | | ○ | | | | | | | | | | | | 佐賀県教委 1978 | 分布 |
| 410246 | 塔ノ木溜西Ⅰ遺跡 | 東松浦郡肥前町新木場字鎌田 | 332545 | 1295058 | 185 | ○ | ○ | | | | | | ○ | | | | | | | | | | | | 佐賀県教委 1982 | 分布 |
| 410247 | 小萬Ⅰ遺跡 | 東松浦郡肥前町新木場字小萬 | 332535 | 1295117 | 190 | ○ | ○ | | | | | | ○ | | | ○ | | | | | | | | | 佐賀県教委 1982 | 分布 |
| 410248 | 小萬Ⅲ遺跡 | 肥前町新木場字小萬 | 332531 | 1295115 | 195 | ○ | | | | | | | ○ | | | | | | | | | | | | 佐賀県教委 1982 | 分布 |
| 410249 | 小萬Ⅳ遺跡 | 東松浦郡肥前町新木場字萬田代ほか | 332527 | 1295119 | 190 | | | | | | | | | | | | | | | | | | | | 佐賀県教委 1982 | 分布 |
| 410250 | 小萬Ⅴ遺跡 | 肥前町新木場字小萬 | 332529 | 1295111 | 195 | | | | | | | | | | | | | | | | | | | | 佐賀県教委 1982 | 分布 |
| 410251 | 萬田代Ⅰ遺跡 | 東松浦郡肥前町新木場字小萬、萬田代ほか | 332524 | 1295125 | 195 | | | | | | | | | | | | | | | | | | | | 佐賀県教委 1982 | 分布 |
| 410252 | 萬田代Ⅱ遺跡 | 東松浦郡肥前町新木場字萬田代 | 332516 | 1295119 | 195 | | | | | | | | | | | | | | | | | | | | 佐賀県教委 1982 | 分布 |
| 410253 | 川原田遺跡 | 東松浦郡肥前町大字新木場字川原田 | 332522 | 1295113 | 190 | ○ | | | ○ | | | | ○ | | | | | | | | | | | | 佐賀県教委 1981a/ 肥前町教委 1983 | 分布 |
| 410254 | 八斗蒔遺跡Ⅵ | 東松浦郡肥前町大字新木場字川原田 | 332522 | 1295104 | 185 | | | | | | | | | | | | | | | | | | | | 佐賀県教委 1982 | 分布 |
| 410255 | 八斗蒔遺跡Ⅲ | 東松浦郡肥前町大字新木場字川原田 | 332516 | 1295104 | 185 | ○ | | | | | | | ○ | | | ○ | | | | | | | | | 佐賀県教委 1982 | 分布 |
| 410256 | 八斗蒔溜南部第Ⅲ遺跡 | 東松浦郡肥前町大字新木場字川原田 | 332515 | 1295056 | 180 | ○ | | | | | | | | | | | | | | | | | | | 佐賀県教委 1982 | 分布 |
| 410257 | 八斗蒔遺跡Ⅸ | 東松浦郡肥前町大字新木場字小田 | 332520 | 1295040 | 170 | | ○ | | | | | | | | | | ○ | | | | | | | | 佐賀県教委 1982 | 分布 |
| 410258 | 八斗蒔溜南部第Ⅱ遺跡 | 東松浦郡肥前町大字新木場字高地木場 | 332510 | 1295049 | 170 | | ○ | | | | | | | | | | ○ | | | | | | | | 佐賀県教委 1982 | 分布 |
| 410259 | 高地木場Ⅰ遺跡 | 東松浦郡肥前町大字新木場字高地木場 | 332506 | 1295043 | 180 | ○ | | | | | | | | | | | | | | | | | | | 佐賀県教委 1982 | 分布 |
| 410260 | 八斗蒔溜南部第Ⅰ遺跡 | 東松浦郡肥前町大字新木場字小堤 | 332509 | 1295040 | 180 | | | | | | | | | | | | | | | | | | | | 佐賀県教委 1982 | 分布 |
| 410261 | 笹山遺跡 | 東松浦郡肥前町大字瓜ヶ坂字笹山 | 332504 | 1295051 | 180 | | | | | | | | | | | | | | | | | | | | 佐賀県教委 1982 | 分布 |
| 410262 | 瓜ヶ坂新溜遺跡 | 東松浦郡肥前町大字瓜ヶ坂、大字人切ほか | 332508 | 1295102 | 180 | | | | | | | | | | | | | | | | | | | | 佐賀県教委 1982 | 分布 |
| 410263 | 頭無Ⅰ遺跡 | 東松浦郡肥前町大字瓜ヶ坂字頭無 | 332502 | 1295109 | 180 | | | | | | | | | | | | | | | | | | | | 佐賀県教委 1982 | 分布 |
| 410264 | 頭無Ⅱ遺跡 | 東松浦郡肥前町大字瓜ヶ坂字頭無 | 332457 | 1295107 | 180 | | | | | | | | | | | | | | | | | | | | 佐賀県教委 1982 | 分布 |
| 410265 | 山頭遺跡 | 東松浦郡肥前町大字山頭 | 332454 | 1295056 | 185 | | | | | | | | | | | | | | | | | | | | 佐賀県教委 1982 | 分布 |
| 410266 | 瓜ヶ坂溜遺跡 | 東松浦郡肥前町大字山頭 | 332458 | 1295051 | 170 | | | | | | | | | | | | | | | | | | | | 佐賀県教委 1982 | 分布 |
| 410267 | 野稲畑Ⅱ遺跡 | 東松浦郡肥前町納所字野稲畑 | 332834 | 1294858 | 105 | | | | | | | | | | | | | | | | | | | | 佐賀県教委 1982 | 分布 |
| 410268 | 野稲畑Ⅰ遺跡 | 東松浦郡肥前町納所字野稲畑、杉山 | 332829 | 1294902 | 105 | | | | | | | | | | | | | | | | | | | | 佐賀県教委 1982 | 分布 |
| 410269 | 杉山Ⅰ遺跡 | 東松浦郡肥前町納所字杉山 | 332827 | 1294859 | 110 | | | | | | | | | | | | | | | | | | | | 佐賀県教委 1982 | 分布 |
| 410270 | 西ノ辻遺跡 | 東松浦郡肥前町納所字西ノ辻 | 332834 | 1294852 | 100 | | | | | | | | | | | | | | | | | | | | 佐賀県教委 1982 | 分布 |
| 410271 | 晴気Ⅰ遺跡 | 東松浦郡肥前町納所字気、西ノ辻 | 332831 | 1294848 | 90 | | | | | | | | | | | | | | | | | | | | 佐賀県教委 1982 | 分布 |
| 410272 | 晴気Ⅱ遺跡 | 東松浦郡唐津市肥前町納所字気、西ノ辻 | 332831 | 1294851 | 110 | | ○ | | | | | | ○ | | | | | | | | | | | | 佐賀県教委 1982 | 分布 |
| 410273 | 晴気Ⅲ遺跡 | 東松浦郡肥前町納所字気 | 332828 | 1294849 | 110 | ○ | | | | | | | | | | ○ | | | | | | | | | 佐賀県教委 1982 | 分布 |
| 410274 | 晴気Ⅳ遺跡 | 東松浦郡肥前町納所字気 | 332826 | 1294853 | 110 | | | ○ | | | | | ○ | | | | | | | | | | | | 佐賀県教委 1982 | 分布 |
| 410275 | 杉山Ⅱ遺跡 | 東松浦郡肥前町納所字杉山 | 332822 | 1294856 | 125 | | | | | | | | | | | | | | | | | | | | 佐賀県教委 1982 | 分布 |
| 410276 | 桑ノ木田遺跡 | 東松浦郡肥前町大字納所桑ノ木田 | 332820 | 1294855 | 120 | | | | | | | | | | | | | | | | | | | | 佐賀県教委 1982 | 分布 |
| 410277 | 大谷遺跡 | 東松浦郡肥前町大字納所字大谷、乳母田 | 332819 | 1294905 | 125 | | | | | | | | | | | | | | | | | | | | 佐賀県教委 1982 | 分布 |
| 410278 | 大山Ⅰ遺跡 | 東松浦郡肥前町大字納所字大山 | 332814 | 1294852 | 105 | | | | | | | | | | | | | | | | | | | | 佐賀県教委 1982 | 分布 |
| 410279 | 松ノ木遺跡 | 東松浦郡肥前町大字納所字大山 | 332812 | 1294851 | 95 | ○ | ○ | | | | | | | | | | | | | | | | | | 佐賀県教委 1982 | 分布 |
| 410280 | 大山Ⅱ遺跡 | 東松浦郡肥前町大字納所字大山 | 332810 | 1294844 | 125 | | | | | | | | | | | | | | | | | | | | 佐賀県教委 1982 | 分布 |
| 410281 | 逢坂遺跡 | 東松浦郡肥前町大字納所字逢坂 | 332807 | 1294842 | 105 | | | | | | | | | | | | | | | | | | | | 佐賀県教委 1982 | 分布 |
| 410282 | 曲辻遺跡 | 東松浦郡肥前町大字納所字曲辻 | 332758 | 1294837 | 100 | ○ | ○ | | | | | | | | | | | | | | | | | | 佐賀県教委 1982 | 分布 |
| 410283 | 長田Ⅱ遺跡 | 東松浦郡肥前町大字納所字長田 | 332805 | 1294821 | 63 | | | | | | | | | | | | | | | | | | | | 佐賀県教委 1982 | 分布 |
| 410284 | 神田代遺跡 | 東松浦郡肥前町大字納所字神田代 | 332802 | 1294817 | 100 | | ○ | | | | | | | | | | | | | | | | | | 佐賀県教委 1982 | 分布 |
| 410285 | 荒崎遺跡 | 東松浦郡肥前町大字納所字荒崎、富貴坂 | 332810 | 1294753 | 87 | ○ | ○ | | | | | | | | | | | | | | | | | | 肥前町教委 1987 | 発掘 |
| 410286 | 龍田Ⅰ遺跡 | 東松浦郡肥前町大字納所字龍田 | 332810 | 1294753 | 110 | ○ | | | | | | | | | | | | | | | | | | | 佐賀県教委 1982 | 分布 |
| 410287 | 龍田Ⅱ遺跡 | 東松浦郡肥前町大字納所字龍田、山中 | 332753 | 1294926 | 100 | ○ | | | | | | | | | | | | | | | | | | | 佐賀県教委 1982 | 分布 |
| 410288 | 山中Ⅰ遺跡 | 東松浦郡肥前町大字納所字龍田、山中 | 332750 | 1294919 | 100 | ○ | | | | | | | | | | | | | | | | | | | 佐賀県教委 1982 | 分布 |
| 410289 | 山中Ⅱ遺跡 | 東松浦郡肥前町大字納所字龍田、山中 | 332748 | 1294914 | 100 | | | | | | | | | | | | | | | | | | | | 佐賀県教委 1982 | 分布 |
| 410290 | 西向江田遺跡 | 東松浦郡肥前町納所字西向田 | 332742 | 1294212 | 100 | | | | | | | | | | | | | | | | | | | | 佐賀県教委 1982 | 分布 |
| 410291 | 柿シズメ遺跡 | 東松浦郡肥前町納所字柿シズメ | 332755 | 1294928 | 100 | | | | | | | | | | | | | | | | | | | | 佐賀県教委 1982 | 分布 |
| 410292 | 日南田代遺跡 | 東松浦郡肥前町納所字日南田代 | 332727 | 1294923 | 110 | | | | | | | | | | | | | | | | | | | | 佐賀県教委 1982 | 分布 |
| 410293 | 押川遺跡 | 東松浦郡肥前町大字納所字押川 | 332724 | 1294929 | 110 | | ○ | | ○ | | | | ○ | | | | | | | | | | | | 佐賀県教委 1981b | 発掘 |
| 410294 | 西七ツ江遺跡 | 東松浦郡肥前町鶴牧字西七ツ枝 | 332747 | 1294939 | 100 | ○ | | | | | | | | | | | | | | | | | | | 佐賀県教委 1982 | 分布 |
| 410295 | 山頭Ⅰ遺跡 | 東松浦郡肥前町鶴牧字牧ノ地、山頭 | 332748 | 1294943 | 110 | | ○ | | | | | | ○ | | | | ○ | | | | | | | | 佐賀県教委 1982 | 分布 |
| 410296 | 山頭Ⅱ遺跡 | 東松浦郡肥前町鶴牧字山頭 | 332745 | 1294946 | 110 | | | | | | | | | | | | | | | | | | | | 佐賀県教委 1982 | 分布 |
| 410297 | 吹上Ⅰ遺跡 | 東松浦郡肥前町鶴牧字山頭 | 332742 | 1294951 | 100 | ○ | | | | | | | ○ | | | | | | | | | | | | 佐賀県教委 1982 | 分布 |
| 410298 | 吹上Ⅱ遺跡 | 東松浦郡肥前町牧字吹上、小田代 | 332740 | 1294954 | 110 | | | | | | | | | | | | | | | | | | | | 佐賀県教委 1982 | 分布 |
| 410299 | 吹上Ⅲ遺跡 | 東松浦郡肥前町牧字吹上 | 332741 | 1294957 | 105 | | | | | | | | | | | | | | | | | | | | 佐賀県教委 1982 | 分布 |
| 410300 | 山ノ神遺跡 | 東松浦郡肥前町牧字山ノ神 | 332737 | 1295001 | 113 | ○ | ○ | | | | | | | | | | | | | | | | | | 佐賀県教委 1982 | 分布 |
| 410301 | 小田代遺跡 | 東松浦郡肥前町鶴牧字小田代 | 332755 | 1294956 | 114 | | | | | | | | | | | | | | | | | | | | 佐賀県教委 1982 | 分布 |
| 410302 | 田ノ平遺跡 | 東松浦郡肥前町鶴牧字田ノ平 | 332730 | 1294933 | 100 | ○ | | | | | | | | | | | | | | | | | | | 佐賀県教委 1982 | 分布 |
| 410303 | 鶴牧西遺跡 | 東松浦郡肥前町鶴牧字二反田 | 332719 | 1294931 | 110 | ○ | ○ | | | | | | ○ | | | | | | | | | | | | 佐賀県教委 1982 | 分布 |
| 410304 | コッポ遺跡 | 東松浦郡肥前町入野字ニッチ、コッポ藪 | 332709 | 1294923 | 108 | ○ | ○ | | | | | | | | | | | | | | | | | | 佐賀県教委 1981a | 発掘 |
| 410305 | 丹土遺跡 | 東松浦郡肥前町入野ニッチ | 332711 | 1294935 | 124 | ○ | ○ | | | ○ | | | ○ | | | | | | | | | | ○ | ○ | 佐賀県教委 1981a | 発掘 |
| 410306 | コッポ藪Ⅰ遺跡 | 東松浦郡肥前町入野コッポ藪 | 332711 | 1294935 | 110 | ○ | | | | | | | | | | ○ | | | | | | | | | 佐賀県教委 1982 | 分布 |
| 410307 | コッポ藪Ⅲ遺跡 | 東松浦郡肥前町入野コッポ藪 | 332705 | 1294931 | 110 | | ○ | | | | | | ○ | | | | | | | | | | | | 佐賀県教委 1982 | 分布 |
| 410308 | コッポ藪Ⅳ遺跡 | 東松浦郡肥前町入野コッポ藪 | 332700 | 1294929 | 120 | | ○ | | | | | | ○ | | | | | | | | | | | | 佐賀県教委 1982 | 分布 |
| 410309 | 妙賀田Ⅱ遺跡 | 東松浦郡肥前町入野字妙賀田 | 332646 | 1294856 | 120 | ○ | | | | | | | | | | | | | | | | | | | 佐賀県教委 1982 | 分布 |
| 410310 | 中江遺跡 | 東松浦郡肥前町入野字中江 | 332648 | 1294837 | 110 | ○ | ○ | | | | | | | | | | | | | | | | | | 佐賀県教委 1982 | 分布 |
| 410311 | 新田辻遺跡 | 東松浦郡肥前町入野字新田辻 | 332634 | 1294839 | 115 | | | | | | | | | | | | | | | | | | | | 佐賀県教委 1982 | 分布 |
| 410312 | 宮久保遺跡 | 東松浦郡肥前町入野字宮久保 | 332636 | 1294845 | 115 | ○ | | | | | | | | | | | | | | | | | | | 佐賀県教委 1982 | 分布 |
| 410313 | 尾山遺跡 | 東松浦郡肥前町入野字尾山、田代 | 332642 | 1294931 | 140 | ○ | | | | | | | | | | | | | | | | | | | 佐賀県教委 1982 | 分布 |
| 410314 | 磯道遺跡 | 東松浦郡肥前町字入野字磯道 | 332619 | 1294911 | 130 | ○ | ○ | | | | | | ○ | | | ○ | ○ | | | | | | ○ | ○ | 肥前町教委 1981/1982 | 発掘 |
| 410315 | 田尾遺跡 | 東松浦郡肥前町入野字田尾 | 332611 | 1294916 | 115 | ○ | | | | | | | | | | | ○ | | | | | | | | 佐賀県教委 1982 | 分布 |
| 410316 | 田尾遺跡 | 東松浦郡肥前町入野字田尾 | 332603 | 1294922 | 110 | ○ | | | | | | | | | | ○ | | | | | | | | | 佐賀県教委 1982 | 分布 |
| 410317 | 高尾遺跡 | 東松浦郡肥前町田野字高尾 | 332609 | 1294929 | 110 | | ○ | | | | | | ○ | | | | | | | | | | | | 佐賀県教委 1982 | 分布 |
| 410318 | 高尾Ⅰ遺跡 | 東松浦郡肥前町田野字高尾 | 332556 | 1294926 | 105 | | | | | | | | | | | | | | | | | | | | 佐賀県教委 1982 | 分布 |
| 410319 | 古薗Ⅰ | 東松浦郡肥前町田野字小薗 | 332548 | 1294935 | 100 | | | | | | | | | | | | | | | | | | | | 佐賀県教委 1982 | 分布 |
| 410320 | 古薗Ⅱ | 東松浦郡肥前町田野字小薗 | 332543 | 1294936 | 90 | | | | | | | | | | | | | | | | | | | | 佐賀県教委 1982 | 分布 |
| 410321 | 後山Ⅱ遺跡 | 東松浦郡肥前町星賀山俊山 | 332659 | 1294753 | 90 | | | | | | | | | | | ○ | | | | | | | | | 佐賀県教委 1982 | 分布 |
| 410322 | 空田代Ⅰ遺跡 | 東松浦郡肥前町星賀字空田代、入野字中野 | 332647 | 1294824 | 110 | | | | | | | | | | | | ○ | | | | | | | | 佐賀県教委 1982 | 分布 |

| ID | 遺跡名 | 所在地 | 緯度 | 経度 | 標高 | ナイフ形石器 | 台形石器 | 斧形石器 | 剥片尖頭器 | 角錐状石器 | 槍先形尖頭器 | 両面調整石器 | 細石刃・細石核 | 神子柴型石斧 | 有茎尖頭器 | 掻器・削器 | 彫器 | 砥石 | 叩石 | 台石 | 礫器 | 草創期土器 | プロック | 礫群・配石 | 炭化物集中 | 文献 | 調査歴 |
|---|---|---|---|---|---|---|---|---|---|---|---|---|---|---|---|---|---|---|---|---|---|---|---|---|---|---|---|
| 410323 | 空田代Ⅱ遺跡 | 東松浦郡肥前町星賀字空田代 | 332647 | 1294818 | 90 | | | | | | | | | | | ○ | | | | | | | | | | 佐賀県教委 1982 | 分布 |
| 410324 | 空田代Ⅳ遺跡 | 東松浦郡肥前町星賀字空田代、入野字中野 | 332643 | 1294826 | 110 | ○ | | | | | | | | | | ○ | | | | | | | | | | 佐賀県教委 1982 | 分布 |
| 410325 | 空田代Ⅴ遺跡 | 東松浦郡肥前町星賀字空田代、大野 | 332638 | 1294828 | 110 | | ○ | | | | | | ○ | | | | | | | | | | | | | 佐賀県教委 1982 | 分布 |
| 410326 | 大野遺跡 | 東松浦郡肥前町星賀字大山 | 332634 | 1294827 | 110 | | ○ | | | | | | ○ | | | | | | | | | | | | | 佐賀県教委 1982 | 分布 |
| 410327 | 池ノ田Ⅰ遺跡 | 東松浦郡肥前町大字納所池ノ田 | 332843 | 1294909 | 95 | ○ | ○ | | | ○ | | | | | | ○ | | | | | | | | | | 肥前町教委 1986 | 発掘 |
| 410328 | 荒崎遺跡 Loc.A | 東松浦郡肥前町大字納所字荒崎、富貴坂 | 332811 | 1294748 | 87 | ○ | ○ | | | | | | | | | | | | | | | | | | | 肥前町教委 1987 | 発掘 |
| 410329 | 荒崎遺跡 Loc.B | 東松浦郡肥前町大字納所字荒崎 | 332810 | 1294758 | 60 | ○ | | | | | | | | | | | | | | | | | | | | 肥前町教委 1988 | 発掘 |
| 410330 | 新木場東遺跡 | 東松浦郡肥前町大字新木場字東 | 332539 | 1295041 | 173 | | | | | | | | | | | | | | | | | | | | | 肥前町教委 1991 | 発掘 |
| 410331 | 殿木場遺跡 | 東松浦郡肥前町大字野字殿木場 | 332630 | 1294929 | 159 | ○ | ○ | | | | | | ○ | | | | ○ | | | | | | | | | 肥前町教委 1992 | 発掘 |
| 410332 | 野高山南遺跡 | 東松浦群肥前町大字切木字嘉藤 | 332635 | 1295328 | 260 | ○ | ○ | | | | | | | | | ○ | ○ | | | | | | | | | 肥前町教委 1993 | 発掘 |
| 410333 | 赤坂Ⅲ遺跡 | 東松浦郡肥前町大字赤坂字太田 | 332435 | 1295318 | 185 | ○ | | | | | | | ○ | | | | | | | | | | | | | 肥前町教委 1996 | 発掘 |
| 410334 | 大田遺跡 | 東松浦郡肥前町大字納所辛 | 332813 | 1294753 | 97 | ○ | ○ | | | | | | ○ | | | ○ | | | | | | | | | | 肥前町教委 1998 | 発掘 |
| 410335 | 小ケ倉遺跡 | 佐賀郡富士町大字大野字古賀 | 332453 | 1301223 | 340 | | | | | | | | | | | | | | | | | | | | | 佐賀県教委 1980 | 分布 |
| 410336 | 地蔵平遺跡 | 佐賀郡富士町大字大野字入道 | 332506 | 1301204 | 300 | | | | | | | | | | | | | | | | | | | | | 佐賀県教委 1980 | 分布 |
| 410337 | 老松山遺跡 | 三日月町大字織島字東分 | 331832 | 1301330 | 146 | ○ | ○ | | ○ | ○ | ○ | | | | | ○ | ○ | | | | | | | | | 佐賀県教委 1989/ 徳永貞紹 1994 | 発掘 |
| 410338 | 岡本遺跡 | 三日月町大字織島字岡本、杉町 | 331811 | 1301256 | 88 | | | | | | | | | | | | | | | | | | | | | 佐賀県教委 1980 | 分布 |
| 410339 | 田ノ宇曽遺跡 | 神崎郡三瀬村大字杠字田ノ宇曽 | 332427 | 1301616 | 450 | ○ | | | | | | | | | | | ○ | | | | | | | | | 徳永貞紹 1995 | 発掘 |
| 410340 | 赤野遺跡 | 唐津市浜玉町東山田 | 332538 | 1300159 | 69 | ○ | | | | | | | | | | | ○ | | | | | | | | | 佐賀県教委 2006 | 発掘 |
| 410341 | 田手二本黒木遺跡 | 神崎郡三田川町大字田手字二本黒木 | 331920 | 1302304 | 7 | ○ | | | | | | | | | | | | | | | | | | | | 三田川町教委 1990 | 発掘 |
| 410342 | 切畑遺跡 | 神崎郡神崎町大字城原字上朝日 | 332046 | 1302157 | 35 | ○ | | | | | | | ○ | | | | | | | | | | | | | 佐賀県教委 1993 | 発掘 |

## 参考文献


伊万里市教育委員会 ,1992a, 伊万里市文化財調査報告書第 36 集　木須崎遺跡
伊万里市教育委員会 ,1992b, 伊万里市文化財調査報告書第 37 集　大光寺遺跡
伊万里市教育委員会 ,2002, 伊万里市文化財調査報告書第 48 集　小木原遺跡
織笠昭 ,1983, 佐賀県原遺跡《西九州の細石器遺跡群》, 探訪先土器の遺跡（戸沢充則・安蒜政雄編）
唐津市教育委員会 ,1984a, 唐津市文化財調査報告書第８集　後川内遺跡群（Ⅱ）
唐津市教育委員会 ,1984b, 唐津市文化財調査報告書第９集　コクダシ遺跡
唐津市教育委員会 ,1985a, 唐津市文化財調査報告書 第 11 集　菅牟田黒龍遺跡
唐津市教育委員会 ,1985b, 唐津市文化財調査報告書 第 13 集　枝去木幹線水路建設に伴う文化財発掘調査概報
唐津市教育委員会 ,1988a, 唐津市文化財調査報告書第 25 集　笹ノ尾遺跡群
唐津市教育委員会 ,1988b, 唐津市文化財調査報告書第 30 集　菅牟田遺跡群確認調査
唐津市教育委員会 ,1988c, 唐津市文化財調査報告書第 31 集　馬部甚蔵山遺跡
唐津市教育委員会 ,1990, 唐津市文化財調査報告書第 39 集　枝去木山中遺跡
唐津市教育委員会 ,1991a, 唐津市文化財調査報告書第 42 集　竹木場前田（Ⅰ）
唐津市教育委員会 ,1991b, 唐津市文化財調査報告書第 44 集　菅牟田西山遺跡（Ⅰ）
唐津市教育委員会 ,1991c, 唐津市文化財調査報告書第 45 集　山田団六遺跡（Ⅰ）
唐津市教育委員会 ,1992a, 唐津市文化財調査報告書第 47 集　唐津市埋蔵文化財調査報告書
唐津市教育委員会 ,1992b, 唐津市文化財調査報告書第 50 集　中尾二ツ枝（２）
唐津市教育委員会 ,1993, 唐津市文化財調査報告書第 55 集　日ノ出松遺跡
唐津市教育委員会 ,1996a, 唐津市文化財調査報告書第 65 集　梨川内村前遺跡（２）
唐津市教育委員会 ,1996b, 唐津市文化財調査報告書第 67 集　枝去木山中遺跡（Ⅱ）
唐津市教育委員会 ,1996c, 唐津市文化財調査報告書第 71 集　竹木場前田（２）
唐津市教育委員会 ,1996d, 唐津市文化財調査報告書第 72 集　唐ノ川遺跡群　唐ノ川高峰遺跡（３）
唐津市教育委員会 ,1997a, 唐津市文化財調査報告書第 74 集　唐ノ川遺跡群　唐ノ川丸尾遺跡・唐ノ川西ノ吹遺跡
唐津市教育委員会 ,1997b, 唐津市文化財調査報告書第 79 集　菅牟田西山遺跡・山田団六遺跡
唐津市教育委員会 ,1997c, 唐津市文化財調査報告書第 75 集　八幡溜第Ⅱ遺跡（１）
唐津市教育委員会 ,1998a , 唐津市文化財調査報告書第 82 集　八幡溜第Ⅱ遺跡（２）
唐津市教育委員会 ,1998b, 唐津市文化財調査報告書第 83 集　雲透遺跡（Ⅱ）
唐津市教育委員会 ,1999, 唐津市文化財調査報告書第 86 集　竹木場丹ノ木遺跡
唐津市教育委員会 ,2000a, 唐津市文化財調査報告書第 91 集　菅牟田西遺跡（３）
唐津市教育委員会 ,2000b, 唐津市文化財調査報告書第 94 集　野原遺跡
唐津市教育委員会 ,2001a, 唐津市文化財調査報告書第 96 集　菅牟田新谷遺跡
唐津市教育委員会 ,2001b, 唐津市文化財調査報告書第 97 集　東山Ⅰ遺跡
唐津市教育委員会 ,2001c, 唐津市文化財調査報告書第 98 集　外原遺跡
唐津市教育委員会 ,2004, 唐津市文化財調査報告書第 115 集　枝去木山中遺跡（Ⅲ）
唐津市教育委員会 ,2007, 唐津市文化財調査報告書 第 136 集　荒平遺跡
神崎町教育委員会 ,1984, 神崎町文化財調査報告書第 10 集　船塚遺跡
神崎町教育委員会 ,1990, 神崎町文化財調査報告書第 24 集　船塚遺跡Ⅱ
神崎町教育委員会 ,2005, 神崎町文化財調査報告書第 85 集　的遺跡
玄海町教育委員会 ,1990, 玄海町教育委員会文化財調査報告書第２集　木下利房陣跡
佐賀県教育委員会 ,1978, 佐賀県文化財調査報告書第 43 集　生石・森の下遺跡
佐賀県教育委員会 ,1993, 九州横断自動車道関係埋蔵文化財発掘調査報告書（16）　切畑遺跡
佐賀県教育委員会 ,1979, 佐賀県遺跡地図（三神地区）
佐賀県教育委員会 ,1980, 佐賀県遺跡地図（佐城地区）
佐賀県教育委員会 ,1981a, 佐賀県文化財調査報告書第 62 集　上場の文化財（Ⅰ）
佐賀県教育委員会 ,1981b, 佐賀県文化財調査報告書第 60 集　押川遺跡
佐賀県教育委員会 ,1981c, 佐賀県遺跡地図（杵西地区）
佐賀県教育委員会 ,1982, 佐賀県遺跡地図（東松浦地区）
佐賀県教育委員会 ,1983, 佐賀県遺跡地図（不実地区）
佐賀県教育委員会 ,1988, 九州横断自動車道関係埋蔵文化財発掘調査報告書（２）　長尾開拓遺跡
佐賀県教育委員会 ,1989, 九州横断自動車道関係埋蔵文化財発掘調査報告書（10）　老松山遺跡
佐賀県教育委員会 ,2006, 西九州自動車道建設に係る文化財調査報告書（３）
佐賀県立博物館 ,1974, 佐賀県立博物館研究書第１集　白蛇山岩陰遺跡
杉原荘介・戸沢充則 ,1965, 佐賀県伊万里市平沢良の石器文化 , 駿台史学 12（駿台史学会）
杉原荘介・戸沢充則 ,1971, 佐賀県原遺跡における細石器文化の様相 , 考古学集刊第四巻四号
多久市教育委員会 ,2007, 多久市文化財調査報告書第 41 集　長尾遺跡群
多久市役所・多久市史編纂委員会 ,1964, 多久の歴史
鎮西町教育委員会 ,1986, 鎮西町文化財調査報告書第５集　中川原西遺跡
鎮西町教育委員会 ,1989, 鎮西町文化財調査報告書第６集　境木場遺跡
鎮西町教育委員会 ,1990, 鎮西町文化財調査報告書第９集　早ケ田遺跡
徳永貞紹 ,1994, 老松山遺跡の或る尖頭器をめぐって , 佐賀考古第１号（佐賀考古学会）
徳永貞紹 ,1995, 神崎郡三瀬村田ノ宇曽遺跡の旧石器時代遺物 , 佐賀考古第２号（佐賀考古学会）
徳永貞紹 ,1997, 武雄市小路遺跡採集の細石刃石核 , 佐賀考古第４号（佐賀考古学会）
七山村教育委員会 ,2001, 七山村文化財調査報告書第２集　馬川谷口遺跡
肥前町教育委員会 ,1981, 肥前町文化財調査報告書第１集　田尾遺跡群　磯道遺跡
肥前町教育委員会 ,1982, 肥前町文化財調査報告書第２集　田尾遺跡群　磯道遺跡(そのⅡ)
肥前町教育委員会 ,1983, 肥前町文化財調査報告書第３集　川原田遺跡
肥前町教育委員会 ,1984, 肥前町文化財調査報告書第４集　七ツ江遺跡
肥前町教育委員会 ,1986, 肥前町文化財調査報告書第５集　池ノ田Ⅰ遺跡
肥前町教育委員会 ,1987, 肥前町文化財調査報告書第６集　荒崎遺跡
肥前町教育委員会 ,1992, 肥前町文化財調査報告書第８集　殿木場遺跡
肥前町教育委員会 ,1993, 肥前町文化財調査報告書第９集　野高山遺跡
肥前町教育委員会 ,1996, 肥前町文化財調査報告書第 11 集　赤坂Ⅲ遺跡
肥前町教育委員会 ,1998, 肥前町文化財調査報告書第 12 集　大田遺跡
三田川町教育委員会 ,1990, 三田川町文化財調査報告書第３集　田手二本黒木遺跡
明治大学考古学研究室 ,1982, 明治大学文学部研究報告　考古学第九冊　三年山遺跡


| ID | 遺跡名 | 所在地 | 緯度 | 経度 | 標高 | ナイフ形石器 | 台形石器 | 斧形石器 | 剥片尖頭器 | 角錐状石器 | 槍先形尖頭器 | 両面調整石器 | 細石刃・細石核 | 神子柴型石斧 | 有茎尖頭器 | 掻器・削器 | 彫器 | 砥石 | 叩石 | 台石 | 礫器 | 草創期土器 | プロック | 礫群・配石 | 炭化物集中 | 文献 | 調査歴 |
|---|---|---|---|---|---|---|---|---|---|---|---|---|---|---|---|---|---|---|---|---|---|---|---|---|---|---|---|
| **42　長崎県** | | | | | | | | | | | | | | | | | | | | | | | | | | | |
| 420001 | 神田遺跡 | 壱岐市勝本町新城西触 | 334949 | 1294245 | 40 | | | | | | | | ○ | | | | | | | | | | | | | 長崎県教委 1994c | 分布 |
| 420002 | 松崎遺跡 | 壱岐市勝本町本宮南触字松崎 | 334820 | 1294118 | 1 | ○ | | | | ○ | | | | | | | | | | | | | | | | 勝本町教委 2003 | 発掘 |
| 420003 | 壱岐国分寺跡 | 壱岐市芦辺町国分本村触 | 334746 | 1294309 | 100 | ○ | | | | | | | | | | | | | | | | | | | | 芦辺町教委 1993 | 発掘 |
| 420004 | 国柳遺跡 | 壱岐市勝本町立石東触字国柳 | 334738 | 1294155 | 60 | | | | | | | | ○ | | | | | | | | | | | | | 長崎県教委 1994c | 分布 |
| 420005 | カラカミ遺跡 | 壱岐市勝本町立石 | 334716 | 1294158 | 80 | | | | | | | | ○ | | | | | | | | | | | | | 長崎県教委 1994c | 分布 |
| 420006 | 興触遺跡 | 壱岐市芦辺町湯岳興触 | 334557 | 1294405 | 13 | | | | | | | | ○ | | | | | | | | | | | | | 長崎県教委 1994c | 分布 |
| 420007 | 坂遺跡 | 壱岐市石田町筒城東触字板，錦 | 334552 | 1294649 | 15 | ○ | | | | | | | | | | | | | | | | | | | | 長崎県教委 1994c | 分布 |
| 420008 | 興原遺跡 | 壱岐市石田町湯岳興触字興 | 334538 | 1294407 | 20 | ○ | ○ | | | | | | | | | | | | | | | | | | | 長崎県教委 1994c | 分布 |
| 420009 | 車出遺跡 | 壱岐市郷ノ浦町 | 334534 | 1294211 | 17 | | | | | | | | ○ | | | | | | | | | | | | | 長崎県教委 1994c | 分布 |
| 420010 | 椿遺跡 | 壱岐市石田町池田仲触 | 334520 | 1294510 | 15 | | ○ | | | | | | | | | | | | | | | | | | | 長崎県教委 1994c | 分布 |
| 420011 | 鶴田遺跡 | 壱岐市石田町池田仲触 | 334518 | 1294456 | 7 | ○ | | | | | | | | | | | | | | | | | | | | 長崎県教委 1998 | 発掘 |
| 420012 | 原の辻遺跡 | 壱岐市石田町石田西触字高原 | 334508 | 1294523 | 10 | ○ | ○ | | | ○ | | | ○ | | | | | | | | | | | | | 長崎県教委 2003/2004a/b/2005 | 発掘 |
| 420013 | 名切遺跡 | 壱岐市郷ノ浦町 | 334408 | 1294119 | 1 | | ○ | | | | | | | | | | | | | | | | | | | 長崎県教委 1985e | 発掘 |
| 420014 | 木ノ本遺跡 | 壱岐市郷ノ浦町片原触字木ノ本 | 334356 | 1294206 | 90 | | ○ | | | | | | | | | | | | | | | | | | | 長崎県教委 1994c | 分布 |
| 420015 | 原遺跡 | 壱岐市郷ノ浦町若松触字原 326 | 334355 | 1294244 | 130 | | | | | | | | ○ | | | | | | | | | | | | | 長崎県教委 1994c | 分布 |
| 420016 | ヌゲ遺跡 | 北松浦郡小値賀町納島郷 | 331309 | 1290432 | 15 | | | | | | | | ○ | | | | | | | | | | | | | 長崎県教委 1995b | 分布 |
| 420017 | 唐見崎大池遺跡 | 北松浦郡小値賀町 | 331235 | 1290542 | 31 | | | | | | | | ○ | | | | | | | | | | | | | 長崎県教委 1995b | 分布 |
| 420018 | 大坂遺跡 | 北松浦郡小値賀町 | 331229 | 1290111 | 25 | | | | | | | | ○ | ○ | | | | | | | | | | | | 長崎県教委 1995b | 分布 |
| 420019 | 矢櫃遺跡 | 北松浦郡小値賀町浜津郷 | 331140 | 1290235 | 3 | | | | | | | | ○ | | | | | | | | | | | | | 長崎県教委 1995b | 分布 |
| 420020 | 殿崎遺跡 | 北松浦郡小値賀町前方字船越 | 331121 | 1290541 | 5 | | | | | | | | ○ | | | | | | | | | | | | | 長崎県教委 1995b | 分布 |

| ID | 遺跡名 | 所在地 | 緯度 | 経度 | 標高 | ナイフ形石器 | 台形石器 | 斧形石器 | 剥片尖頭器 | 角錐状石器 | 槍先形尖頭器 | 両面調整石器 | 細石刃・細石核 | 神子柴型石斧 | 有茎尖頭器 | 掻器・削器 | 彫器 | 砥石 | 叩石 | 台石 | 礫器 | 草創期土器 | ブロック | 礫群・配石 | 炭化物集中 | 文献 | 調査歴 |
|---|---|---|---|---|---|---|---|---|---|---|---|---|---|---|---|---|---|---|---|---|---|---|---|---|---|---|
| 420021 | 津和崎遺跡 | 新上五島町新魚目町津和崎郷字上ノ鼻 | 330923 | 1290657 | 100 | | | | | | | | | | | | | | | | | | | | 長崎県教委 1995a | 分布 |
| 420022 | 丸尾遺跡 | 新上五島町新魚目町丸尾郷字丸尾 | 330333 | 1290531 | 35 | ○ | ○ | | | | | | ○ | | | | | | | | | | | | 下川達彌 1979c | 分布 |
| 420023 | 小串遺跡 | 新上五島町新魚目町小串郷字夏田川向 | 330251 | 1290602 | 15 | ○ | | | | | | | | | | | | | | | | | | | 長崎県教委 1995a | 分布 |
| 420024 | 赤尾C遺跡 | 新上五島町有川町赤尾郷字小櫛越 | 325949 | 1290958 | 25 | ○ | ○ | | | | | | ○ | | | | | | | | | | | | 下川達彌 1979c | 分布 |
| 420025 | 西ノ股遺跡 | 新上五島町新魚目町浦桑郷字西ノ股 | 325900 | 1290506 | 5 | | | | | | | | ○ | | | | | | | | | | | | 長崎県教委 1995a | 分布 |
| 420026 | 釣道遺跡 | 新上五島町上五島町青方郷字釣道 | 325853 | 1290433 | 10 | ○ | | | | | | | | | | | | | | | | | | | 長崎県教委 1995a | 分布 |
| 420027 | 寄神貝塚周辺遺跡 | 五島市岐宿町岐宿郷榎津，崎野，八朔 | 324551 | 1284526 | 15 | | | | | | | | ○ | | | | | | | | | | | | 岐宿町教委 1990 | 発掘 |
| 420028 | 茶園遺跡 Ⅵ層石器群 | 五島市岐宿町岐宿郷字茶園，白餅田 | 324415 | 1284603 | 15 | ○ | ○ | | | | | | | | | ○ | | | | | | | | | 岐宿町教委 1998 | 発掘 |
| 420029 | 茶園遺跡 Ⅴ層石器群 | 五島市岐宿町岐宿郷字茶園，白餅田 | 324415 | 1284603 | 15 | | | | | | | | ○ | | | ○ | | | | | | | | ○ | 岐宿町教委 1998 | 発掘 |
| 420030 | 茶園遺跡 Ⅳ層石器群 | 五島市岐宿町岐宿郷字茶園，白餅田 | 324415 | 1284603 | 15 | | | | | ○ | | | ○ | ○ | | ○ | | | | | | ○ | | | 岐宿町教委 1998 | 発掘 |
| 420031 | 桐ノ木遺跡 | 五島市三井楽町貝津郷字桐ノ木 | 324312 | 1284017 | 25 | | ○ | | | | | | | | | | | | | | | | | | 長崎県教委 1995a | 分布 |
| 420032 | 松山遺跡 | 五島市松山町 | 324209 | 1285026 | 10 | ○ | | | | | | | | | | | | | | | | | | | 長崎県教委 1995a | 分布 |
| 420033 | 轡口坂遺跡 | 五島市吉田町轡口先坂 | 324056 | 1284830 | 40 | | | | | | | | | | | | | | | | | | | | 長崎県教委 1995a | 分布 |
| 420034 | 五社の上遺跡 | 五島市下大津町五社の上 | 324053 | 1285112 | 30 | | ○ | | | | | | | | | | | | | | | | | | 長崎県教委 1995a | 分布 |
| 420035 | 長手遺跡 | 五島市長手町 | 324020 | 1285154 | 90 | | | | | | | | | | | | | | | | | | | | 長崎県教委 1995a | 分布 |
| 420036 | 浜野西野遺跡 | 五島市浜町 | 323911 | 1284807 | 40 | ○ | | | | | | | | | | | | | | | | | | | 長崎県教委 1995a | 分布 |
| 420037 | 船森遺跡 | 五島市富江町土取郷字船森 | 323620 | 1284716 | 5 | | | | | | | | | | | | | | | | | | | | 長崎県教委 1995a | 分布 |
| 420038 | 崎瀬遺跡 | 平戸市度島町崎瀬 | 332624 | 1293235 | 10 | | ○ | | | | | | | | | | | | | | | ○ | | | 平戸市教委 1989b/1990c/1997b | 発掘 |
| 420039 | 中山遺跡 | 平戸市度島町中山 | 332618 | 1293153 | 35 | ○ | ○ | | ○ | | | | | | | ○ | ○ | | | | | ○ | | | 平戸市教委 1977 | 発掘 |
| 420040 | 湯牟田遺跡 | 平戸市度島町 559 番地 | 332611 | 1293150 | 38 | | | | | | | | | | | | | | | | | | | | 平戸市教委 1995/ 湯牟田遺跡調査会 1995 | 発掘 |
| 420041 | 大戸遺跡 | 平戸市度島町大戸 | 332610 | 1293135 | 65 | ○ | ○ | | | | | | | | | ○ | | | ○ | | | | | | 平戸市教委 1990a | 発掘 |
| 420042 | 矢ビツA遺跡 | 平戸市生月町 | 332332 | 1292539 | 110 | ○ | | | | | | | | | | | | | | | | | | | 生月町教委 1984 | 分布 |
| 420043 | 矢ビツB遺跡 | 平戸市生月町 | 332330 | 1292537 | 110 | ○ | | | | | | | | | | | | | | | | | | | 生月町教委 1984 | 分布 |
| 420044 | 番岳麓遺跡 | 平戸市生月町 | 332306 | 1292517 | 130 | ○ | ○ | | | | | | ○ | | | | | | | | | | | | 生月町教委 1984 | 分布 |
| 420045 | 上堤遺跡 | 平戸市生月町 | 332305 | 1292522 | 110 | ○ | ○ | | ○ | | | | ○ | | | | | | | | | | | | 生月町教委 1984 | 分布 |
| 420046 | 渋柿池遺跡 | 平戸市生月町 | 332239 | 1292517 | 120 | ○ | | | | | | | ○ | | | | | | | | | | | | 生月町教委 1984 | 分布 |
| 420047 | 山頭池遺跡 | 平戸市生月町 | 332215 | 1292507 | 210 | ○ | | | | | | | | | | | | | | | | | | | 生月町教委 1984 | 分布 |
| 420048 | 長田池遺跡 | 平戸市大島村前平長田池 | 332855 | 1293235 | 150 | | | | | | | | ○ | | | | | | | | | | | | 下川達彌 1985 | 分布 |
| 420049 | 長畑馬場遺跡 | 平戸市大島村 | 332813 | 1293113 | 40 | ○ | ○ | | | ○ | | | ○ | | | | | | | | | | | | 大島村教委 2000 | 採集 |
| 420050 | 田助遺跡 | 平戸市大久保町蜂の久保 | 332320 | 1293331 | 40 | ○ | ○ | | | | | | | | | | | | | | | ○ | | | 萩原博文・川道寛 1981 | 発掘 |
| 420051 | 中の原遺跡 | 平戸市中ノ原町中ノ原 | 332255 | 1293334 | 55 | | | | | | | | | | | ○ | | | | | | | | | 平戸市教委 1991a | 発掘 |
| 420052 | 上大垣遺跡 | 平戸市岩の上町 | 332105 | 1293319 | 78 | | | | | | | ○ | | | | | | | | | | | | | 長崎県教委 1992 | 発掘 |
| 420053 | 入口遺跡 | 平戸市山中町入口 | 332021 | 1293035 | 30 | ○ | | | | | | | | | | ○ | | | | | | | | | 平戸市教委 2000/2003/2005 | 発掘 |
| 420054 | 神の池遺跡 B地点 | 平戸市大石脇町 681 他 | 331751 | 1292805 | 40 | ○ | ○ | | | ○ | | | | | | ○ | | | | | | ○ | | | 平戸市教委 1991a/1991c | 発掘 |
| 420055 | 神の池遺跡 | 平戸市大石脇町三軒谷 | 331751 | 1292805 | 55 | ○ | | | | | | | ○ | | | | | | | | | | | | 平戸市史編纂委員会 1991 | 分布 |
| 420056 | 火除遺跡 | 平戸市紐差町 1504 番地 | 331726 | 1292836 | 10 | ○ | | | | | | | | | | | | | | | | | | | 平戸市教委 1991a/1991c | 発掘 |
| 420057 | 菅牟田遺跡 | 平戸市紐差町 | 331723 | 1292838 | 8 | | | | | | | | | | | | | | | | | | | | 長崎県教委 1995b | 分布 |
| 420058 | 牟田ノ原第1遺跡 | 平戸市赤松町牟田，春 | 331554 | 1292859 | 105 | ○ | ○ | | | | | | | | | | | | ○ | | | | | | 平戸市教委 1989a/1990b | 発掘 |
| 420059 | 西中山遺跡 | 平戸市津吉町田崎前 | 331543 | 1292434 | 8 | ○ | ○ | | | | | | | | | | | | | | | | | | 平戸市教委 1985b/1999 | 発掘 |
| 420060 | 艫神山遺跡 | 平戸市大川原町 1442 番地ほか | 331515 | 1292951 | 65 | ○ | | | | | | | | | | ○ | | | | | | | | | 平戸市教委 1991a/1991b | 発掘 |
| 420061 | 津吉遺跡 佐賀利地区 | 平戸市津吉町佐賀里，栗山，大坪 | 331251 | 1292544 | 15 | ○ | ○ | | | | | | | | | | ○ | | | | | | | | 平戸市教委 1986 | 発掘 |
| 420062 | 津吉遺跡 辻田地区 | 平戸市津吉町佐賀里，栗山，大坪 | 331251 | 1292544 | 15 | ○ | | | | ○ | | | ○ | | | | | | | | | | | | 平戸市教委 1986 | 発掘 |
| 420063 | 田崎遺跡 | 平戸市津吉町佐賀里 | 331237 | 1292548 | 10 | | | | | | ○ | | ○ | | | ○ | ○ | | | | | ○ | | | 長崎県教委 1981b | 発掘 |
| 420064 | 堤西牟田遺跡 第Ⅰ文化層 | 平戸市堤町西牟田 | 331236 | 1292546 | 20 | ○ | | | | | | | | | | ○ | ○ | | | | | ○ | | | 平戸市教委 1985a/1985b | 発掘 |
| 420065 | 堤西牟田遺跡 第Ⅱ文化層 | 平戸市堤町西牟田 | 331236 | 1292546 | 20 | ○ | | | | ○ | | | | | | ○ | | | | | | ○ | | | 平戸市教委 1985a/1985b | 発掘 |
| 420066 | 堤西牟田遺跡 第Ⅲ文化層 | 平戸市堤町西牟田 | 331236 | 1292546 | 20 | ○ | ○ | | | | | | | | | ○ | | | | | | ○ | | | 平戸市教委 1985a/1985b | 発掘 |
| 420067 | 堤西牟田遺跡 第Ⅳ文化層 | 平戸市堤町西牟田 | 331236 | 1292546 | 20 | ○ | | | | | | | | | | ○ | | | | | | ○ | | | 平戸市教委 1985a/1985b | 発掘 |
| 420068 | 岳崎遺跡 | 平戸市田平町 | 332244 | 1293606 | 30 | | | | | | | | | | | | | | | | | | | | 長崎県教委 1995b | 分布 |
| 420069 | 大崎遺跡 | 平戸市田平町大久保免 | 332235 | 1293542 | 40 | | | | | | | | | | | | | | | | | | | | 長崎県教委 1995b | 分布 |
| 420070 | 中瀬遺跡 | 平戸市田平町大久保免 | 332219 | 1293513 | 30 | | | | | | | | | | | | | | | | | | | | 長崎県教委 1995b | 分布 |
| 420071 | 日ノ岳遺跡 第Ⅲ層 | 平戸市田平町大久保免大池 | 332219 | 1293449 | 10 | ○ | ○ | | | | | | | | | | | | | | | ○ | ○ | | 長崎県立美術博物館 1981 | 発掘 |
| 420072 | 日ノ岳遺跡 第Ⅱ層 | 平戸市田平町大久保免大池 | 332219 | 1293449 | 10 | ○ | ○ | | | | | | | | | | | | | | | ○ | | | 長崎県立美術博物館 1981 | 発掘 |
| 420073 | 野田遺跡 | 平戸市田平町野田面字上野田 | 332200 | 1293434 | 50 | | | | | | | | ○ | | | | | | | | | | | | 長崎県教委 1995b | 分布 |
| 420074 | 里城址遺跡 | 平戸市田平町里免 | 332137 | 1293532 | 40 | | | | | | | | | | | | | | | | | | | | 長崎県教委 1995b | 分布 |
| 420075 | 里田原遺跡 | 平戸市田平町里免 | 332125 | 1293532 | 40 | | | | | | | | ○ | | | | | | | | | | | | 長崎県教委 1995b | 分布 |
| 420076 | 鴨山池遺跡 | 平戸市田平町小手田免 | 332028 | 1293458 | 80 | | | | | | | | | | | | | | | | | | | | 長崎県教委 1995b | 分布 |
| 420077 | 萩田遺跡 | 平戸市田平町萩田面横立 | 331922 | 1293546 | 125 | | | | | | | | ○ | | | | | | | | | | | | 長崎県教委 1995b | 分布 |
| 420078 | 中谷遺跡 | 平戸市田平町小崎免 | 332110 | 1293712 | 150 | ○ | | | | | | | | | | ○ | | | | | | | | | 平戸市教委 2009 | 発掘 |
| 420079 | 大石遺跡 | 松浦市星鹿町岳崎免追出 | 332321 | 1294036 | 30 | ○ | | | | | | | | | | | | | | | | | | | 長崎県教委 1995b | 分布 |
| 420080 | 津崎遺跡 | 松浦市星鹿町岳崎免鳥瀬 | 332312 | 1294004 | 30 | ○ | | | | | | | | | | | | | | | | | | | 松浦市教委 2004 | 発掘 |
| 420081 | 大堂遺跡 | 松浦市岳崎免堤田 | 332302 | 1294032 | 40 | | | | | | | | ○ | | | | | | | | | | | | 長崎県教委 1995b | 分布 |
| 420082 | 下田遺跡 | 松浦市星鹿町下田免 460 | 332250 | 1294031 | 12 | ○ | | | | | | | | | | | | | | | | | | | 松浦市教委 1990 | 発掘 |
| 420083 | 牟田B遺跡 | 松浦市星鹿町牟田免 | 332232 | 1294005 | 20 | | | | | | | | ○ | | | | | | | | | | | | 長崎県教委 1995b | 分布 |
| 420084 | 牟田A遺跡 | 松浦市星鹿町牟田免 | 332230 | 1293959 | 15 | ○ | | | | | | | | | | | | | | | | | | | 長崎県教委 1995b | 分布 |
| 420085 | 佐世保崎遺跡 | 松浦市星鹿町牟田免佐世保崎 | 332226 | 1293937 | 10 | ○ | | | | | | | | | | | | | | | | | | | 長崎県教委 1995b | 分布 |
| 420086 | 牟田F遺跡 | 松浦市星鹿町牟田免 | 332215 | 1293943 | 10 | ○ | | | | | | | | | | | | | | | | | | | 川道寛 1986 | 分布 |
| 420087 | 戸ノ本崎遺跡 | 松浦市星鹿町牟田免池上 | 332215 | 1293937 | 10 | ○ | | | | | | | | | | | | | | | | | | | 長崎県教委 1995b | 分布 |
| 420088 | 北久保C遺跡 | 松浦市星鹿町北久保免 | 332208 | 1294022 | 25 | | | | | | | | ○ | | | | | | | | | | | | 川道寛 2002 | 分布 |
| 420089 | 姫神社遺跡 | 松浦市星鹿町北久保免宮崎 | 332205 | 1294025 | 10 | ○ | | | | | | | ○ | | | | | | | | | | | | 長崎県教委 1995b | 分布 |
| 420090 | 水尻B遺跡 | 松浦市御厨町大崎免水尻 | 332204 | 1293912 | 10 | ○ | | | | | | | | | | | | | | | | | | | 長崎県教委 1995b | 分布 |
| 420091 | 池田遺跡 | 松浦市御厨町池田免 | 332203 | 1294013 | 15 | ○ | | | | | | | | | | | | | | | | | | | 長崎県教委 1995b | 分布 |
| 420092 | 寺ノ尾A遺跡 | 松浦市御厨町上登木免 | 332156 | 1294030 | 85 | ○ | | | | | | | | | | | | | | | | | | | 長崎県教委 1995b | 分布 |
| 420093 | 中野遺跡 | 松浦市御厨町中野免中野 | 332130 | 1293821 | 15 | ○ | | | | | | | | | | | | | | | | | | | 長崎県教委 1995b | 分布 |
| 420094 | 田口高野遺跡 | 松浦市御厨町西木場免二ノ川 | 332125 | 1293823 | 28 | ○ | | | | | | | | | | | | | | | | | | | 松浦市教委 1990 | 発掘 |
| 420095 | 楼楷田遺跡 | 松浦市志佐町 | 332051 | 1294124 | 9 | ○ | | | | | | | ○ | | | ○ | | | | | | | | | 長崎県教委 1985 | 発掘 |
| 420096 | 寺ノ尾C遺跡 | 松浦市御厨町寺ノ尾中 | 332046 | 1294023 | 85 | ○ | ○ | | ○ | | | | | | | | | | | | | | | | 松浦市教委 1990 | 発掘 |
| 420097 | 小舟遺跡 | 松浦市御厨町山根免 | 332036 | 1293853 | | ○ | ○ | | | | | | | | | | | | | | | | | | 松浦市教委 1998 | 分布 |
| 420098 | 辻の尾遺跡 | 松浦市志佐町浦免字辻 | 332021 | 1294245 | 20 | | | | | | | | ○ | | | | | | | | | | | | 長崎県教委 1995b | 分布 |
| 420099 | 田川遺跡 | 松浦市御厨町田代免 | 332007 | 1293942 | 79 | | | | | | | | ○ | | | | | | | | | | | | 松浦市教委 1997 | 発掘 |
| 420100 | 宮ノ下り遺跡 | 松浦市志佐町高野免 | 331951 | 1294233 | 12 | ○ | | | | | | | ○ | | | | | | | | | | | | 松浦市教委 1989 | 分布 |
| 420101 | 刈萱城跡 | 松浦市星鹿町岳崎免 | 332313 | 1294055 | 114 | ○ | | | | | | | | | | | | | | | | | | | 松浦市教委 2006 | 発掘 |
| 420102 | 長蔵坊遺跡 | 松浦市御厨町池田免 | 332211 | 1293945 | 11 | | ○ | | | | | | | | | | | | | | | | | | 松浦市教委 2006 | 発掘 |
| 420103 | 白岳池周辺遺跡 | 北松浦郡江迎町奥川内免字白岳原 | 331818 | 1293954 | 255 | ○ | | | | | | | | | | | | | | | | | | | 長崎県教委 1987 | 発掘 |
| 420104 | 根引池遺跡 | 北松浦郡江迎町根引免字平谷 | 331933 | 1293842 | 145 | ○ | | | | | | | ○ | | | | | | | | | ○ | | | 江迎町教委 2000 | 発掘 |
| 420105 | 堤原池遺跡 | 北松浦郡江迎町七腕免 | 331747 | 1294019 | 230 | | | | | | | | | | | | | | | | | | | | 長崎県教委 1995b | 分布 |
| 420106 | 大野台遺跡 | 北松浦郡鹿町町 | 331742 | 1293713 | 60 | | | | | | | | ○ | | | | | | | | | | | | 長崎県教委 1995b | 分布 |
| 420107 | 牟田原遺跡 | 北松浦郡佐々町木場免 | 331356 | 1294120 | 320 | ○ | | | | | | | ○ | | | | | | | | | | | | 中島真澄 2002 | 分布 |
| 420108 | 辻田池遺跡 | 佐世保市吉井町草の尾免蠅頭石 | 331820 | 1294149 | 275 | ○ | | | | | | | ○ | | | | | | | | | | | | 長崎県教委 1995b | 分布 |
| 420109 | 陣ノ尾池遺跡 | 佐世保市吉井町草ノ尾免 | 331816 | 1294057 | 255 | | | | | | | | | | | | | | | | | | | | 長崎県教委 1995b | 分布 |
| 420110 | 加那城遺跡 | 佐世保市吉井町福井免加那城 | 331757 | 1294154 | 150 | | | | | | | | | | | | | | | | | | | | 福田一志 1979 | 分布 |
| 420111 | 前田遺跡 | 佐世保市吉井町草ノ尾免字前田 | 331757 | 1294052 | 265 | ○ | ○ | | | | | | | | | | | | | | | | | | 長崎県教委 1995b | 分布 |
| 420112 | 福井洞穴 15 層 | 佐世保市吉井町福井免字岩下 | 331734 | 1204151 | 110 | | | | | | | | | | | | | | | | | | | | 鎌木義昌・芹沢長介 1967/ 長崎県教委 1966 | 発掘 |

| ID | 遺跡名 | 所在地 | 緯度 | 経度 | 標高 | ナイフ形石器 | 台形石器 | 斧形石器 | 剥片尖頭器 | 角錐状石器 | 槍先形尖頭器 | 両面調整石器 | 細石刃・細石核 | 神子柴型石斧 | 有茎尖頭器 | 掻器・削器 | 彫器 | 砥石 | 叩石 | 台石 | 礫器 | 草創期土器 | ブロック | 礫群・配石 | 炭化物集中 | 文献 | 調査歴 |
|---|---|---|---|---|---|---|---|---|---|---|---|---|---|---|---|---|---|---|---|---|---|---|---|---|---|---|---|
| 420113 | 福井洞穴９層 | 佐世保市吉井町福井免字岩下 | 331734 | 1204151 | 110 | | | | | | | | ○ | | | ○ | | | | | | | | | | 鎌木義昌・芹沢長介1967/長崎県教委1966 | 発掘 |
| 420114 | 福井洞穴７層 | 佐世保市吉井町福井免字岩下 | 331734 | 1204151 | 110 | | | | | | | | | | | | | | | | | | | | | 鎌木義昌・芹沢長介1967/長崎県教委1966 | 発掘 |
| 420115 | 福井洞穴４層 | 佐世保市吉井町福井免字岩下 | 331734 | 1204151 | 110 | | | | | | ○ | | ○ | | | ○ | | | | | | | | | | 鎌木義昌・芹沢長介1967/長崎県教委1966 | 発掘 |
| 420116 | 福井洞穴３層 | 佐世保市吉井町福井免字岩下 | 331734 | 1204151 | 110 | | | | | | | | ○ | | | ○ | | | | | | ○ | | | | 鎌木義昌・芹沢長介1967/長崎県教委1966 | 発掘 |
| 420117 | 福井洞穴２層 | 佐世保市吉井町福井免字岩下 | 331734 | 1204151 | 110 | | | | | | | | ○ | | | ○ | | | | | | ○ | | | | 鎌木義昌・芹沢長介1967/長崎県教委1966 | 発掘 |
| 420118 | 直谷岩陰遺跡 | 佐世保市吉井町直谷免上直谷 | 331647 | 1294204 | 80 | | | | | | | | ○ | | | | | | | | | | | | | 長崎県教委 1966 | 発掘 |
| 420119 | 上橋川内洞窟遺跡 | 佐世保市吉井町橋川内免 | 331550 | 1294204 | 110 | | | | | | | | | | | | | | | | | | | | | 長崎県教委 1995b | 分布 |
| 420120 | 岩谷口第１岩陰遺跡 | 佐世保市世知原町笥瀬免字源太岩 | 331557 | 1294354 | 100 | | | | | | | | ○ | | | | | | | | | | | | | 古代学協会 1976 | 発掘 |
| 420121 | 黒石池遺跡 | 佐世保市世知原町栗迎免字黒石 | 331545 | 1294630 | 450 | ○ | | | | | | | ○ | | | | | | | | | | | | | 長崎県教委 1995b | 分布 |
| 420122 | 観音木遺跡 | 佐世保市世知原町赤木場免字観音木 | 331442 | 1294863 | 630 | | | | | | | | ○ | | | | | | | | | | | | | 長崎県教委 1995b | 分布 |
| 420123 | 黒石池遺跡 | 佐世保市世知原町栗迎免 | 331442 | 1294800 | 450 | | | | | | | | | | | | | | | | | | | | | 長崎県教委 1995b | 分布 |
| 420124 | 江里峠遺跡 | 佐世保市世知原町 | 331442 | 1294359 | 345 | | | | | | | | | | | | | | | | | | | | | 長崎県教委 1995b | 分布 |
| 420125 | 下開作遺跡 | 佐世保市世知原町下開作 | 331423 | 1294644 | | ○ | | | | | | | | | | ○ | | | | | | | | | | 川道寛 2003 | 発掘 |
| 420126 | 板山遺跡 | 佐世保市世知原町上野免 | 331423 | 1294432 | 430 | | | | | | | | ○ | | | | | | | | | | | | | 萩原博文 2002 | 分布 |
| 420127 | 板山下遺跡 | 佐世保市世知原町上野原免字板山下 | 331404 | 1294507 | 360 | | | | | | | | | | | | | | | | | | | | | 長崎県教委 1995b | 分布 |
| 420128 | 平川原池遺跡 | 佐世保市世知原町上野原免字平川原 | 331358 | 1294648 | 520 | | | | | | | | ○ | | | | | | | | | | | | | 長崎県教委 1995b | 発掘 |
| 420129 | 牟田張遺跡 | 佐世保市小川内町牟田張 | 331414 | 1294133 | 305 | ○ | ○ | | | | | | ○ | | | | | | | | | | | | | 長崎県教委 1995b | 分布 |
| 420130 | 板山南茶園遺跡 | 佐世保市知見寺町板山 | 331407 | 1294429 | 460 | ○ | | | | | | | | | | | | | | | | | | | | 長崎県教委 1995b | 分布 |
| 420131 | 梅取池遺跡 | 佐世保市知見寺町 | 331406 | 1294338 | 380 | | | | | | | | | | | | | | | | | | | | | 長崎県教委 1995b | 分布 |
| 420132 | 菰田洞穴 | 佐世保市菰田町 369-1 | 331405 | 1294305 | 220 | ○ | ○ | | | ○ | | | ○ | | | ○ | ○ | | | | | | | | | 佐世保市教委 2003 | 発掘 |
| 420133 | 石盛岳ゴルフ場遺跡 | 佐世保市知見寺町 | 331354 | 1294335 | 375 | ○ | | | | | | | | | | | | | | | | | | | | 長崎県教委 1995b | 分布 |
| 420134 | 石盛岳ゴルフ場北遺跡 | 佐世保市知見寺町 | 331353 | 1294416 | 410 | | | | | | | | | | | | | | | | | | | | | 長崎県教委 1995b | 分布 |
| 420135 | 里見池西方遺跡 | 佐世保市十文字町里見池西方 | 331350 | 1294301 | 300 | | | | | | | | | | | | | | | | | | | | | 長崎県教委 1995b | 分布 |
| 420136 | 里見池遺跡 | 佐世保市十文字町里見 | 331339 | 1294312 | 300 | ○ | | | | | | | ○ | | | | | | | | | | | | | 長崎県教委 1995b | 分布 |
| 420137 | 知見寺Ｃ遺跡 | 佐世保市知見寺町 | 331336 | 1294469 | 420 | ○ | | | | | | | | | | | | | | | | | | | | 中島真澄 2002 | 分布 |
| 420138 | 筒井Ｂ遺跡 | 佐世保市筒井町 | 331329 | 1294602 | 390 | | | | | | | | | | | | | | | | | | | | | 長崎県教委 1995b | 分布 |
| 420139 | 動石池Ａ遺跡 | 佐世保市知見寺町 | 331327 | 1294341 | 260 | ○ | | | | | | | | | | | | | | | | | | | | 長崎県教委 1995b | 分布 |
| 420140 | 東下岳Ｄ遺跡 | 佐世保市上柚木町 | 331323 | 1294731 | 460 | ○ | | | | ○ | | | | | | | | | | | | | | | | 長崎県教委 1995b | 分布 |
| 420141 | 下岳遺跡 | 佐世保市上柚木町下岳 | 331320 | 1294704 | 360 | ○ | | | | | | | | | | | | | | | | | | | | 中島真澄 2002 | 分布 |
| 420142 | 耳切Ｂ遺跡 | 佐世保市知見寺町耳切 | 331319 | 1294439 | 320 | ○ | | | | | | | ○ | | | | | | | | | | | | | 中島真澄 2002 | 分布 |
| 420143 | 耳切Ａ遺跡 | 佐世保市知見寺町耳切 | 331319 | 1294432 | 330 | | | | | | | | | | | | | | | | | | | | | 長崎県教委 1995b | 分布 |
| 420144 | 岳野遺跡 | 佐世保市岳野町 | 331317 | 1294100 | 190 | | | | | | | | | | | | | | | | | | | | | 長崎県教委 1995b | 分布 |
| 420145 | 中里Ｂ遺跡 | 佐世保市中里町中里 | 331210 | 1294046 | 5 | | | | | | | | | | | | | | | | | | | | | 長崎県教委 1995b | 分布 |
| 420146 | 福田池遺跡 | 佐世保市知見寺町 | 331314 | 1294344 | 250 | | | | | | | | | | | | | | | | | | | | | 長崎県教委 1995b | 分布 |
| 420147 | 東下岳Ｃ遺跡 | 佐世保市潜木町 | 331313 | 1294738 | 390 | ○ | | | | | | | | | | | | | | | | | | | | 長崎県教委 1995b | 分布 |
| 420148 | 東下岳Ｂ遺跡 | 佐世保市潜木町 | 331309 | 1294731 | 385 | ○ | ○ | | | | | | | | | | | | | | | | | | | 長崎県教委 1995b | 分布 |
| 420149 | 東下岳Ａ遺跡 | 佐世保市潜木町 | 331306 | 1294737 | 370 | ○ | ○ | | | | | | ○ | | | | | | | | | | | | | 長崎県教委 1995b | 分布 |
| 420150 | 才牟田遺跡 | 佐世保市原分町才牟田 | 331306 | 1294309 | 190 | ○ | | | | | | | | | | | | | | | | | | | | 長崎県教委 1995b | 分布 |
| 420151 | 相当遺跡 | 佐世保市柚木町柚木字相当 | 331303 | 1294645 | 255 | | | | | | | | | | | | | | | | | | | | | 長崎県教委 1995b | 分布 |
| 420152 | 岩下洞穴 | 佐世保市松頼町 | 331302 | 1294358 | 200 | ○ | | | | | | | ○ | | | | | | | | | | | | | 麻生優 1968 | 発掘 |
| 420153 | 相当原遺跡 | 佐世保市上柚木町 | 331258 | 1294708 | 290 | ○ | ○ | | | | | | | | | | ○ | | | | | | | | | 中島真澄 2002 | 分布 |
| 420154 | 上柚木町遺跡 | 佐世保市柚木町 | 331256 | 1294629 | 235 | ○ | | | | | | | | | | | | | | | | | | | | 長崎県教委 1995b | 分布 |
| 420155 | 大小田Ｂ遺跡 | 佐世保市上本山町大小田 | 331256 | 1294132 | 90 | | | | | | | | | | | | | | | | | | | | | 長崎県教委 1995b | 分布 |
| 420156 | 上本山遺跡 | 佐世保市上本山町 254 | 331256 | 1294122 | 120 | ○ | | | | | | | | | | | | | | | | | | | | 中島真澄 2002 | 分布 |
| 420157 | 大小田Ａ遺跡 | 佐世保市上本山町大小田 | 331253 | 1294139 | 70 | ○ | | | | | | | | | | | | | | | | | | | | 長崎県教委 1995b | 分布 |
| 420158 | 原の下遺跡 | 佐世保市柚木元町 | 331249 | 1294510 | 130 | ○ | ○ | | | | | | | | | | | | | | | | | | | 中島真澄 2002 | 分布 |
| 420159 | 西光寺遺跡 | 佐世保市柚木町 | 331246 | 1294632 | 230 | | | | | | | | | | | | | | | | | | | | | 長崎県教委 1995b | 分布 |
| 420160 | 太郎浦遺跡 | 佐世保市潜木町 | 331245 | 1294658 | 275 | ○ | | | | | | | | | | | | | | | | | | | | 長崎県教委 1995b | 分布 |
| 420161 | 潜木遺跡 | 佐世保市潜木町下村 | 331244 | 1294724 | 340 | | | | | | | | ○ | | | | | | | | | | | | | 長崎県教委 1995b | 分布 |
| 420162 | 潜木神社前遺跡 | 佐世保市潜木町 | 331241 | 1294751 | 400 | | | | | | | | | | | | | | | | | | | | | 長崎県教委 1995b | 分布 |
| 420163 | 瀬戸越遺跡 | 佐世保市瀬戸越町 | 331230 | 1294404 | 70 | | | | | | | | | | | | | | | | | | | | | 久村貞男 1980 | 分布 |
| 420164 | 泉福寺洞穴 11 層 | 佐世保市瀬戸越町城ノ口 | 331216 | 1294355 | 90 | ○ | | | | | | | | | | ○ | ○ | | | | | | | | | 佐世保市教委 1984 | 発掘 |
| 420165 | 泉福寺洞穴 10 層 | 佐世保市瀬戸越町城ノ口 | 331216 | 1294355 | 90 | | | | | | | | ○ | | | ○ | ○ | | ○ | | | ○ | | | | 佐世保市教委 1984 | 発掘 |
| 420166 | 泉福寺洞穴７～９層 | 佐世保市瀬戸越町城ノ口 | 331216 | 1294355 | 90 | | | | | | | | ○ | | | ○ | ○ | ○ | | | | ○ | | | | 佐世保市教委 1984 | 発掘 |
| 420167 | 泉福寺洞穴６層 | 佐世保市瀬戸越町城ノ口 | 331216 | 1294355 | 90 | | | | | | ○ | | ○ | | | ○ | ○ | ○ | | | | ○ | | | | 佐世保市教委 1984 | 発掘 |
| 420168 | 泉福寺洞穴５層 | 佐世保市瀬戸越町城ノ口 | 331216 | 1294355 | 90 | | | | | | ○ | | ○ | | | ○ | ○ | | | | | ○ | | | | 佐世保市教委 1984 | 発掘 |
| 420169 | 牟田提遺跡 | 佐世保市柚木町牟田 | 331210 | 1294614 | 240 | ○ | | | | | | | ○ | | | | | | | | | | | | | 長崎県教委 1995b | 分布 |
| 420170 | 竹辺Ａ遺跡 | 佐世保市竹辺町 | 331203 | 1294051 | 20 | | | | | | | | | | | | | | | | | | | | | 長崎県教委 1995b | 分布 |
| 420171 | 中屋敷遺跡 | 佐世保市大潟町中屋敷 | 331203 | 1294005 | 30 | | | | | | | | ○ | | | | | | | | | | | | | 久村貞男 1980 | 分布 |
| 420172 | 大宮姫神社遺跡 | 佐世保市下本山町竹辺 | 331202 | 1294034 | 5 | | ○ | | | | | | | | | | | | | | | | | | | 長崎県教委 1995b | 分布 |
| 420173 | 横尾Ｂ遺跡 | 佐世保市横尾町 | 331201 | 1294443 | 270 | | ○ | | | | | | | | | | | | | | | | | | | 長崎県教委 1995b | 分布 |
| 420174 | 竹辺Ｄ遺跡 | 佐世保市竹辺町 | 331159 | 1294028 | 15 | | | | | | | | ○ | | | | | | | | | | | | | 長崎県教委 1995b | 分布 |
| 420175 | 横尾Ａ遺跡 | 佐世保市横尾町 | 331155 | 1294238 | 215 | | | | | | | | | | | | | | | | | | | | | 長崎県教委 1995b | 分布 |
| 420176 | 戸ヶ倉Ｂ遺跡 | 佐世保市里美町 | 331147 | 1294728 | 450 | ○ | | | | | | | | | | | | | | | | | | | | 中島真澄 2002 | 分布 |
| 420177 | 郷美谷池遺跡 | 佐世保市里見町上宇戸 | 331146 | 1294838 | 525 | | | | | | | | ○ | ○ | | | | | | | | | | | | 川道寛 2001 | 分布 |
| 420178 | 新田遺跡 | 佐世保市新田町 | 331134 | 1294022 | 20 | | | | | | | | | | | | | | | | | | | | | 長崎県教委 1995b | 分布 |
| 420179 | 松山遺跡 | 佐世保市松山町 | 331133 | 1294329 | 120 | ○ | | | | | | | ○ | | | | | | | | | | | | | 中島真澄 2002 | 分布 |
| 420180 | 木宮遺跡 | 佐世保市木宮町 | 331133 | 1294000 | 10 | | | | | | | | | | | | | | | | | | | | | 長崎県教委 1995b | 分布 |
| 420181 | 殿原遺跡 | 佐世保市小野町殿原 | 331124 | 1294101 | 40 | | | | | | | | | | | | | | | | | | | | | 長崎県教委 1995b | 分布 |
| 420182 | 焼山池遺跡 | 佐世保市里美町焼山池 | 331120 | 1294844 | 500 | | ○ | | | | | | ○ | | | | | | | | | | | | | 長崎県教委 1995b | 分布 |
| 420183 | 上宇戸遺跡（石ヶ浦遺跡） | 佐世保市里見町上宇戸 | 331115 | 1294535 | 460 | | | | | | | | | | | | | | | | | | | | | 中島真澄 2002 | 分布 |
| 420184 | 下宇戸Ｂ遺跡 | 佐世保市下宇戸町津々谷池 | 331111 | 1294636 | 360 | ○ | ○ | | | | | | ○ | | | | | | | | | | | | | 中島真澄 2002 | 分布 |
| 420185 | 下宇戸Ａ遺跡 | 佐世保市下宇戸町 | 331108 | 1294646 | 385 | ○ | | | | | | | | | | | | | | | | | | | | 長崎県教委 1995b | 分布 |
| 420186 | 大潟Ｂ遺跡 | 佐世保市大潟町 | 331107 | 1293932 | 30 | | | | | | | | ○ | | | | | | | | | | | | | 中島真澄 2002 | 分布 |
| 420187 | 牟田遺跡 | 佐世保市田代町牟田 | 331102 | 1294524 | 355 | ○ | | | | | | | | | | | | | | | | | | | | 長崎県教委 1995b | 分布 |
| 420188 | 烏帽子岳遺跡 | 佐世保市烏帽子町 | 331101 | 1294523 | 400 | ○ | ○ | | | | | | | | | | | | | | | | | | | 中島真澄 2002 | 分布 |
| 420189 | 満場越遺跡 | 佐世保市烏帽子町満場越 | 331058 | 1294617 | 395 | ○ | | | | | | | ○ | | | | ○ | | | | | | | | | 中島真澄 2002 | 分布 |
| 420190 | 烏帽子分校西方池遺跡 | 佐世保市烏帽子町 | 331058 | 1294555 | 430 | ○ | ○ | | | | | | ○ | | | | | | | | | | | | | 中島真澄 2002 | 分布 |
| 420191 | 大潟Ｆ遺跡 | 佐世保市大潟町 | 331054 | 1293934 | 30 | | | | | | | | | | | | | | | | | | | | | 長崎県教委 1995b | 分布 |
| 420192 | 下小鶴遺跡 | 佐世保市烏帽子町 | 331047 | 1294535 | 465 | | | | | | | | | | | | | | | | | | | | | 長崎県教委 1995b | 分布 |
| 420193 | 福田遺跡 | 佐世保市福田町 | 331047 | 1294233 | 110 | | | | | | | | ○ | | | | | | | | | | | | | 中島真澄 2002 | 分布 |
| 420194 | 桑の木池遺跡 | 佐世保市烏帽子町苔石北桑の木池 | 331043 | 1294538 | 440 | | | | | | | | | | | | | | | | | | | | | 長崎県教委 1995b | 分布 |
| 420195 | 市民斎場遺跡 | 佐世保市大潟町 | 331036 | 1293900 | 50 | | ○ | | | | | | | | | | | | | | | | | | | 長崎県教委 1995b | 分布 |
| 420196 | 重池（親子池）遺跡 | 佐世保市烏帽子町 | 331036 | 1294528 | 460 | ○ | ○ | | | | | | | | | | | | | | | | | | | 中島真澄 2002 | 分布 |
| 420197 | 横池遺跡 | 佐世保市烏帽子町県立少年の天地内 | 331036 | 1294505 | 445 | | | | | | | | | | | | | | | | | | | | | 長崎県教委 1995b | 分布 |
| 420198 | 重池（親子池）東遺跡 | 佐世保市烏帽子町 | 331035 | 1294534 | 465 | ○ | ○ | | | | | | | | | | | | | | | | | | | 中島真澄 2002 | 分布 |
| 420199 | 横手立岩原遺跡 | 佐世保市横手町 | 331029 | 1294939 | 120 | ○ | | | | | | | | | | | ○ | | | | | | | | | 中島真澄 2002 | 分布 |
| 420200 | 木場遺跡 | 佐世保市黒髪町 | 331016 | 1294621 | 90 | | | | | | | | | | | | | | | | | | | | | 長崎県教委 1995b | 分布 |
| 420201 | 椿ヶ丘遺跡 | 佐世保市黒髪町椿ヶ丘 | 331003 | 1294651 | 100 | ○ | | | | | | | | | | | | | | | | | | | | 中島真澄 2002 | 分布 |
| 420202 | 神の前遺跡 | 佐世保市吉福町 384 | 330955 | 1295024 | 30 | ○ | | | | | | | | | | | | | | | | | | | | 中島真澄 2002 | 分布 |
| 420203 | 高島遺跡 | 佐世保市高島町 | 330951 | 1293523 | 6 | | ○ | | | | | | ○ | | | | | | | | | | | | | 中島真澄 2002 | 分布 |
| 420204 | 口の尾Ａ遺跡 | 佐世保市口の尾町 171 | 330944 | 1295001 | 42 | ○ | | | | | | | | | | | | | | | | | | | | 中島真澄 2002 | 分布 |

| ID | 遺跡名 | 所在地 | 緯度 | 経度 | 標高 | ナイフ形石器 | 台形石器 | 斧形石器 | 剥片尖頭器 | 角錐状石器 | 槍先形尖頭器 | 両面調整石器 | 細石刃・細石核 | 神子柴型石斧 | 有茎尖頭器 | 掻器・削器 | 彫器 | 礫石 | 凹石 | 台石 | 礫器 | 草創期土器 | ブロック | 礫群・配石 | 炭化物集中 | 文献 | 調査歴 |
|---|---|---|---|---|---|---|---|---|---|---|---|---|---|---|---|---|---|---|---|---|---|---|---|---|---|---|
| 420205 | 新行江遺跡 | 佐世保市新行江町 | 330919 | 1295005 | 30 | ○ | | | | | | | | | | | | | | | | | | | | 中島真澄 2002 | 分布 |
| 420206 | 天神洞穴遺跡 | 佐世保市天神町 | 330917 | 1294436 | 40 | | | | | | | | | | | | | | | | | | | | | 長崎県教委 1995b | 分布 |
| 420207 | 牛石 A 遺跡 | 佐世保市新行江町 | 330858 | 1295003 | 40 | ○ | | | | | | | ○ | | | ○ | | | | | | | | | | 中島真澄 2002 | 分布 |
| 420208 | 上原遺跡 | 佐世保市上原町 | 330902 | 1294835 | 90 | ○ | ○ | | | | | | ○ | | | | | | | | | | | | | 長崎県教委 1986a | 発掘 |
| 420209 | 観音寺遺跡 | 佐世保市塩浸町 | 330839 | 1294942 | 10 | | | | | | | | | | | | | | | | | | | | | 長崎県教委 1995b | 分布 |
| 420210 | 新替 B 遺跡 | 佐世保市新替町 | 330839 | 1294931 | 15 | | | | | | | | | | | | | | | | | | | | | 長崎県教委 1995b | 分布 |
| 420211 | 二本松遺跡 | 佐世保市桑木場町花高 | 330836 | 1294856 | 30 | ○ | ○ | | | | | | | | | | | | | | | | | | | 中島真澄 2002 | 分布 |
| 420212 | 黒島 C 遺跡 | 佐世保市黒島町 | 330835 | 1293233 | 120 | ○ | | | | | | | | | | | | | | | | | | | | 中島真澄 2002 | 分布 |
| 420213 | 勝海遺跡 | 佐世保市早岐町 | 330829 | 1294738 | 40 | ○ | | | | | | | | | | | | | | | | | | | | 長崎県教委 1995b | 分布 |
| 420214 | 下の原 A 遺跡 | 佐世保市下の原町 | 330822 | 1294907 | 25 | ○ | ○ | | | | | | ○ | | | | | | | | | | | | | 中島真澄 2002 | 分布 |
| 420215 | 皆瀬遺跡 | 佐世保市皆瀬町 | 330818 | 1294840 | 20 | | | | | | | | ○ | | | | | | | | | | | | | 中島真澄 2002 | 分布 |
| 420216 | 下の原 B 遺跡 | 佐世保市下の原町 | 330810 | 1294858 | 25 | ○ | ○ | | | | | | ○ | | | | | | | | | | | | | 中島真澄 2002 | 分布 |
| 420217 | 黒島 B 遺跡 | 佐世保市黒島町 | 330806 | 1293153 | 100 | ○ | ○ | | | | | | ○ | | | | | | | | | | | | | 中島真澄 2002 | 分布 |
| 420218 | 千人塚前遺跡 | 佐世保市権常寺町 | 330802 | 1294831 | 12 | ○ | | | | | | | | | | | | | | | | | | | | 中島真澄 2002 | 分布 |
| 420219 | 梶の川遺跡 | 佐世保市権常寺町 | 330800 | 1294833 | 20 | ○ | ○ | | | | | | | | | | ○ | | | | | | | | | 中島真澄 2002 | 分布 |
| 420220 | 淀姫神社遺跡 | 佐世保市東浜町淀姫神社上 | 330759 | 1294427 | 23 | | | | | | | | | | | | | | | | | | | | | 長崎県教委 1995b | 分布 |
| 420221 | 峰の前遺跡 | 佐世保市権常寺町峰の前 | 330755 | 1294833 | 10 | ○ | ○ | | | | | | ○ | | | | | | | | | | | | | 中島真澄 2002 | 分布 |
| 420222 | 柚木原 A 遺跡 | 佐世保市下船越町柚木原 | 330742 | 1294132 | 130 | | | | | | | | | | | | | | | | | | | | | 長崎県教委 1995b | 分布 |
| 420223 | 大久保遺跡 | 佐世保市俵ケ浦町大久保 | 330714 | 1294050 | 105 | ○ | | | | | | | | | | | | | | | | | | | | 長崎県教委 1995b | 分布 |
| 420224 | 俵ヶ浦 A 遺跡 | 佐世保市俵ケ浦町 | 330653 | 1294013 | 100 | ○ | | | | | | | | | | | | | | | | | | | | 長崎県教委 1995b | 分布 |
| 420225 | 俵ヶ浦 B 遺跡 | 佐世保市俵ケ浦町 | 330649 | 1294011 | 105 | | | | | | | | | | | | | | | | | | | | | 長崎県教委 1995b | 分布 |
| 420226 | 俵ヶ浦 C 遺跡 | 佐世保市俵ケ浦町丸出 | 330648 | 1293957 | 130 | ○ | | | | | | | | | | | | | | | | | | | | 長崎県教委 1995b | 分布 |
| 420227 | 里遺跡 | 佐世保市江上町字江上 | 330559 | 1294616 | 20 | | | | | | | | | | | | | | | | | | | | | 長崎県教委 1995b | 分布 |
| 420228 | 赤子遺跡 | 佐世保市針尾中町 | 330540 | 1294726 | 60 | ○ | ○ | | | | | | | | | | | | | | | | | | | 中島真澄 2002 | 分布 |
| 420229 | 松岳遺跡 | 佐世保市針尾西町松岳 | 330533 | 1294431 | 100 | | | | | | | | | | | | | | | | | | | | | 長崎県教委 1995b | 分布 |
| 420230 | 成原遺跡 | 佐世保市針尾中町成原 | 330500 | 1294513 | 40 | | | | | | | | | | | | | | | | | | | | | 長崎県教委 1995b | 分布 |
| 420231 | 高畑遺跡 | 佐世保市針尾中町 | 330424 | 1294536 | 50 | ○ | ○ | | | | | | | | | | | | | | | | | | | 長崎県教委 1995b | 分布 |
| 420232 | 針尾中山遺跡 | 佐世保市針尾中町 | 330416 | 1294518 | 40 | ○ | ○ | | | | | | | | | ○ | | | | | | | | | | 中島真澄 2002 | 分布 |
| 420233 | 針尾人崎遺跡 | 佐世保市針尾中町字人崎 | 330415 | 1294439 | 35 | | ○ | | | | | | ○ | | | | | | | | | | | | | 長崎県教委 1982 | 発掘 |
| 420234 | 焼野遺跡 | 佐世保市針尾中町 | 330415 | 1294435 | 40 | | ○ | | | | | | ○ | | | ○ | | | | | | | | | | 中島真澄 2002 | 分布 |
| 420235 | 雨池遺跡 | 佐世保市針尾東町 | 330401 | 1294549 | 60 | ○ | ○ | | | | | | ○ | | | ○ | | | | | | | | | | 中島真澄 2002 | 分布 |
| 420236 | 古里遺跡 | 佐世保市針尾東町 | 330345 | 1294549 | 60 | ○ | ○ | | | | | | ○ | | | ○ | | | | | | | | | | 中島真澄 2002 | 分布 |
| 420237 | 崎針尾遺跡 | 佐世保市針尾東町崎針尾 | 330321 | 1294542 | 20 | | | | | | | | | ○ | | | | | | | | | | | | 長崎県教委 1995b | 分布 |
| 420238 | 倉ノ首遺跡 | 佐世保市宇久町平郷字倉ノ首 | 331740 | 1290809 | 30 | ○ | | | | | | | | | | | | | | | | | | | | 長崎県教委 1995b | 分布 |
| 420239 | 餅ノ木遺跡 | 佐世保市宇久町大久保郷字餅ノ木 | 331707 | 1290532 | 25 | | | | | | | | | | | | | | | | | | | | | 長崎県教委 1995b | 分布 |
| 420240 | 大久保遺跡 | 佐世保市宇久町大久保郷字小端 | 331633 | 1290607 | 110 | ○ | ○ | | | | | | | | | | | | | | | | | | | 長崎県教委 1995b | 分布 |
| 420241 | 大鉢遺跡 | 佐世保市宇久町木場郷字大鉢 | 331630 | 1290658 | 95 | ○ | | | | | | | | | | | | | | | | | | | | 長崎県教委 1995b | 分布 |
| 420242 | 長崎鼻 A 遺跡 | 佐世保市宇久町平郷字長崎鼻 | 331623 | 1290856 | 10 | ○ | | | | | | | | | | | | | | | | | | | | 瀬尾泰平 1984 | 分布 |
| 420243 | 藤田遺跡 | 佐世保市宇久町本飯良郷字前畑 | 331619 | 1290455 | 45 | | | | | | | | | | | | | | | | | | | | | 長崎県教委 1994a | 分布 |
| 420244 | 招魂場遺跡 | 佐世保市宇久町平郷字南風栗 | 331555 | 1290653 | 95 | ○ | ○ | | | | | | | | | | | | | | | | | | | 瀬尾泰平 1984 | 分布 |
| 420245 | 城ヶ岳平子遺跡 | 佐世保市宇久町神浦郷字平子 | 331551 | 1290623 | 77 | | | | | | | | ○ | | | | | | | | | ○ | | ○ | | 長崎県立美術博物館 1983 | 発掘 |
| 420246 | 宇久山本遺跡 | 佐世保市宇久町平郷字山本 | 331550 | 1290750 | 20 | | | | | ○ | | | ○ | | | | | | | | | | | | | 宇久町教委 1998 | 発掘 |
| 420247 | コロノコ遺跡 | 佐世保市宇久町神浦郷字コロノコ | 331548 | 1290603 | 55 | | | | | | | | ○ | | | | | | | | | | | | | 瀬尾泰平 1984 | 分布 |
| 420248 | 志々岐神社遺跡 | 佐世保市宇久町神浦郷字白浜 | 331539 | 1290515 | 5 | ○ | | | | | | | | | | | | | | | | | | | | 瀬尾泰平 1984 | 分布 |
| 420249 | 厄神社遺跡 | 佐世保市宇久町本飯良郷字汐出 | 331533 | 1290437 | 15 | ○ | | | | | | | | | | | | | | | | | | | | 瀬尾泰平 1984 | 分布 |
| 420250 | 長野遺跡 | 佐世保市宇久町小浜郷字長野原 | 331532 | 1290706 | 90 | ○ | ○ | | | | | | ○ | | | | | | | | | | | | | 瀬尾泰平 1984 | 分布 |
| 420251 | 福浦遺跡 | 佐世保市宇久町小浜郷字長尾 | 331516 | 1290649 | 20 | ○ | | | | | | | ○ | | | | | | | | | | | | | 瀬尾泰平 1984 | 分布 |
| 420252 | 早間遺跡 | 佐世保市宇久町寺島郷字早間 | 331506 | 1290344 | 20 | | ○ | | | | | | ○ | | | | | | | | | | | | | 瀬尾泰平 1984 | 分布 |
| 420253 | ケイマンゴー遺跡 | 西海市西海町 | 330435 | 1294236 | 45 | ○ | | | | | | | | | | | | | | | | | | | | 長崎県教委 1980 | 発掘 |
| 420254 | ドウメキ遺跡 | 西海市西海町 | 330420 | 1294211 | 75 | | | | | | | | | | | | | | | | | | | | | 長崎県教委 1994a | 分布 |
| 420255 | 松山崎遺跡 | 西海市西海町天久保郷 | 330410 | 1293953 | 20 | ○ | | | | | | | ○ | | | | | | | | | | | | | 長崎県教委 1994a | 分布 |
| 420256 | 江里遺跡 | 西海市西海町江里 | 330347 | 1294130 | 75 | ○ | | | | | | | | | | | | | | | | | | | | 長崎県教委 1994a | 分布 |
| 420257 | 丸田遺跡 | 西海市西海町丹納郷丸田 | 330343 | 1294251 | 90 | ○ | | | | | | | | | | | | | | | | | | | | 長崎県教委 1994a | 分布 |
| 420258 | ニキノボウ遺跡 | 西海市西海町黒口郷ニキノボウ | 330324 | 1294039 | 185 | ○ | | | | | | | | | | | | | | | | | | | | 長崎県教委 1994a | 分布 |
| 420259 | 小迎遺跡 | 西海市西彼町小迎 | 330240 | 1294435 | 40 | ○ | | | | | | | ○ | | | | | | | | | | | | | 大島町教委 1981 | 分布 |
| 420260 | 別頭 D 遺跡 | 西海市西彼町別当 | 330222 | 1294409 | 115 | | | | | | | | | | | | | | | | | | | | | 長崎県教委 1994a | 分布 |
| 420261 | 別頭 B 遺跡 | 西海市西彼町別当 | 330214 | 1294408 | 120 | | | | | | | | | | | | | | | | | | | | | 長崎県教委 1994a | 分布 |
| 420262 | 上土井行遺跡 | 西海市西彼町 | 330214 | 1294346 | 100 | ○ | | | | | | | | | | | | | | | | | | | | 長崎県教委 1994a | 分布 |
| 420263 | 別頭 C 遺跡 | 西海市西彼町別当 | 330210 | 1294417 | 115 | ○ | | | | | | | | | | | | | | | | | | | | 長崎県教委 1994a | 分布 |
| 420264 | 木場遺跡 | 西海市西海町北野郷木場 | 330208 | 1294112 | 245 | ○ | | | | | | | | | | | | | | | | | | | | 長崎県教委 1994a | 分布 |
| 420265 | 古子遺跡 | 西海市西海町太田和郷古子 | 330200 | 1294001 | 120 | ○ | | | | | | | ○ | | | | | | | | | | | | | 長崎県教委 1994a | 分布 |
| 420266 | 上長谷遺跡 | 西海市西海町中浦北郷上長谷 | 330153 | 1294205 | 270 | ○ | | | | | | | | | | | | | | | | | | | | 長崎県教委 1994a | 分布 |
| 420267 | 柴山池(白似田)遺跡 | 西海市西海町太田原郷柴山 | 330129 | 1294230 | 270 | ○ | | | | | | | | | | | | | | | | | | | | 長崎県教委 1994a | 分布 |
| 420268 | 奉還遺跡 | 西海市大瀬戸町多以良内郷草木原 | 325758 | 1294050 | 200 | ○ | | | | | | | | | | | | | | | | | | | | 長崎県教委 1994a | 分布 |
| 420269 | 夏焼遺跡 | 西海市大瀬戸町瀬戸樫浦郷字夏焼 | 325626 | 1293840 | 140 | ○ | | | | | | | | | | | | | | | | | | | | 長崎県教委 1994a | 分布 |
| 420270 | 長与堂崎遺跡 | 西彼杵郡長与町岡郷堂崎 | 325231 | 1295259 | 20 | ○ | ○ | | | | | | ○ | | | | ○ | ○ | | | | | | | | 長崎県教委 1971/ 長与町教委 1995 | 発掘 |
| 420271 | 琴ノ尾山遺跡 | 西彼杵郡長与町本川内郷琴尾山 | 325106 | 1295339 | 450 | | | | | | | | | | | | | | | | | | | | | 長崎県教委 1994a | 分布 |
| 420272 | 下大野遺跡 | 長崎市神浦町下大野 | 325148 | 1294135 | 290 | ○ | | | | | | | | | | | | | | | | | | | | 長崎県教委 1994a | 分布 |
| 420273 | 鬼岩遺跡 C | 長崎市三重町鬼岩 | 324945 | 1294443 | 75 | ○ | | | | | | | | | | | | | | | | | | | | 長崎県教委 1994a | 分布 |
| 420274 | 平木場遺跡 | 長崎市中里町上中里 | 324853 | 1295827 | 60 | | ○ | | | | | | ○ | | | | | | | | | | | | | 長崎県教委 1985a | 発掘 |
| 420275 | 芝原遺跡 B | 長崎市中里町芝原 | 324839 | 1295753 | 40 | | | | | | | | | | | | | | | | | | | | | 長崎県教委 1994a | 分布 |
| 420276 | 千束野遺跡 | 長崎市船石町千束野 | 324733 | 1295829 | 100 | | | | | | ○ | | | | | | | | | | | | | | | 川道寛 1988 | 分布 |
| 420277 | 式見遺跡 C | 長崎市式見町 | 324709 | 1294733 | 3 | | | | | | | | | | | | | | | | | | | | | 長崎県教委 1994a | 分布 |
| 420278 | 手熊台地遺跡 | 長崎市手熊町手熊 | 324654 | 1294820 | 25 | | | | | | | | | | | | | | | | | | | | | 長崎県教委 1994a | 分布 |
| 420279 | 手熊遺跡 B | 長崎市柿泊町 | 324646 | 1294809 | 30 | | | | | | | | | | | | | | | | | | | | | 長崎県教委 1994a | 分布 |
| 420280 | 中尾遺跡 | 長崎市中尾町 | 324631 | 1295459 | 90 | | | | | | | | | | | | | | | | | | | | | 長崎県教委 1994a | 分布 |
| 420281 | 鷹尾烽遺跡 | 長崎市中尾町 | 324623 | 1295453 | 340 | | ○ | | | | | | | | | | | | | | | | | | | 長崎県教委 1994a | 分布 |
| 420282 | 柿泊遺跡 B-1 地区 | 長崎市柿泊町 | 324623 | 1294884 | 145 | ○ | ○ | | | | | | ○ | | | | | | | | | | ○ | | | 長崎市教委 1997 | 発掘 |
| 420283 | 柿泊遺跡 B-2 地区 | 長崎市柿泊町 | 324623 | 1294884 | 145 | ○ | ○ | | | | | | | | | | | | | | | | ○ | | | 長崎市教委 1997 | 発掘 |
| 420284 | 柿泊遺跡 B-3 地区 | 長崎市柿泊町 | 324623 | 1294884 | 145 | ○ | ○ | | | | | | ○ | | | | | | | | | | ○ | | | 長崎市教委 1997 | 発掘 |
| 420285 | 柿泊遺跡 B-4・5 地区 | 長崎市柿泊町 | 324623 | 1294884 | 145 | ○ | ○ | | | ○ | | | ○ | | | | | | | | | | ○ | | | 長崎市教委 1997 | 発掘 |
| 420286 | 柿泊遺跡 C 地区 | 長崎市柿泊町 | 324623 | 1294884 | 145 | ○ | ○ | | | | | | ○ | | | | | | | | | | ○ | | | 長崎市教委 1997 | 発掘 |
| 420287 | 柿泊遺跡 D 地区 | 長崎市柿泊町 | 324623 | 1294884 | 145 | | | | | | | | ○ | | | | | | | | | | ○ | | | 長崎市教委 1997 | 発掘 |
| 420288 | 柿泊遺跡 E 地区 | 長崎市柿泊町 | 324623 | 1294884 | 145 | ○ | ○ | | | ○ | | | ○ | | | | | | | | | | ○ | | | 長崎市教委 1997 | 発掘 |
| 420289 | 小江遺跡 | 長崎市小江町 | 324539 | 1294859 | 3 | | | | | | | | | | | | | | | | | | | | | 長崎県教委 1994a | 分布 |
| 420290 | 小浦遺跡 | 長崎市小浦町 | 324457 | 1294932 | 8 | | | | | | | | | | | | | | | | | | | | | 長崎県教委 1994a | 分布 |
| 420291 | 曲遺跡 | 長崎市牧島町曲 | 324456 | 1295910 | 45 | ○ | ○ | | | | | | ○ | | | | | | | | | | | | | 長崎県教委 1994a | 分布 |
| 420292 | 磨屋町遺跡 | 長崎市諏訪町 | 324447 | 1295254 | 5 | | | | ○ | ○ | | | ○ | | | | | | | | | | | | | 長崎市教委 2002 | 発掘 |
| 420293 | 重篭遺跡 | 長崎市田手原町重篭 | 324437 | 1295441 | 260 | ○ | ○ | | | | | | ○ | | | | | | | | | | | | | 重篭遺跡発掘調査団 2002 | 発掘 |
| 420294 | 太田尾遺跡 | 長崎市太田尾町浜田 | 324350 | 1295621 | 5 | | | | | | | | | | | | | | | | | | | | | 長崎県教委 1994a | 分布 |
| 420295 | 竿の浦遺跡 | 長崎市竿の浦町 | 324029 | 1295028 | 30 | | | | | | | | ○ | | | | | | | | | | | | | 長崎県教委 1994a | 分布 |
| 420296 | 千々遺跡 | 長崎市千々町 | 323914 | 1295243 | 8 | | | | | | | | | | | | | | | | | | | | | 長崎県教委 1994a | 分布 |

| ID | 遺跡名 | 所在地 | 緯度 | 経度 | 標高 | ナイフ形石器 | 台形石器 | 斧形石器 | 剥片尖頭器 | 角錐状石器 | 槍先形尖頭器 | 両面調整石器 | 細石刃・細石核 | 神子柴型石斧 | 有茎尖頭器 | 掻器・削器 | 彫器 | 砥石 | 叩石 | 台石 | 礫器 | 草創期土器 | ブロック | 礫群・配石 | 炭化物集中 | 文献 | 調査歴 |
|---|---|---|---|---|---|---|---|---|---|---|---|---|---|---|---|---|---|---|---|---|---|---|---|---|---|---|---|
| 420297 | 黒岩遺跡 | 長崎市三和町 | 323830 | 1295000 | 30 | ○ | | | | | | | | | | | | | | | | | | | | 長崎県教委 1994a | 分布 |
| 420298 | もぐり岩遺跡 | 東彼杵郡川棚町上木場 | 330531 | 1295521 | 500 | | | | | | | | | | | | | | | | | | | | | 長崎県教委 1995b | 分布 |
| 420299 | 岩屋権現跡 | 東彼杵郡川棚町岩屋郷権現平 | 330458 | 1295356 | 140 | | | | | | | | | | | | | | | | | | | | | 長崎県教委 1995b | 分布 |
| 420300 | 三井木場池遺跡 | 東彼杵郡東彼杵町中岳郷三井木場 | 330449 | 1295832 | 350 | | | | | | | | | | | | | | | | | | | | | 長崎県教委 1995b | 分布 |
| 420301 | 高吉遺跡 | 東彼杵郡東彼杵町坂本郷 | 330329 | 1295651 | 150 | | | | | | | | | | | | | | | | | | | | | 長崎県教委 1995b | 分布 |
| 420302 | 太ノ原遺跡 | 東彼杵郡東彼杵町太ノ浦郷太ノ原 | 330219 | 1295824 | 330 | | | | | | | | | | | | | | | | | | | | | 長崎県教委 1995b | 分布 |
| 420303 | 足形池遺跡 | 東彼杵郡東彼杵町遠目郷足形 | 330212 | 1295931 | 430 | | | | | | | | | | | | | | | | | | | | | 長崎県教委 1995b | 分布 |
| 420304 | 松山Ｂ遺跡 | 東彼杵郡東彼杵町彼杵宿郷松山 | 330212 | 1295540 | 85 | | | | | | | | | | | | | | | | | | | | | 長崎県教委 1995b | 分布 |
| 420305 | 松山Ａ遺跡 | 東彼杵郡東彼杵町彼杵宿郷松山 | 330200 | 1295542 | 60 | ○ | ○ | | | | ○ | | ○ | ○ | | | | | | | | | | | | 長崎県教委 1989a | 発掘 |
| 420306 | 大石久保遺跡 | 東彼杵郡東彼杵町千綿宿郷 | 330154 | 1295625 | 135 | | | | | | | | | | | | | | | | | | | | | 長崎県教委 1995b | 分布 |
| 420307 | ダラノ木遺跡 | 東彼杵郡東彼杵町千綿宿郷 | 330148 | 1295622 | 110 | | | | | | | | | | | | | | | | | | | | | 長崎県教委 1995b | 分布 |
| 420308 | 遠目百貫石遺跡 | 東彼杵郡東彼杵町遠目郷大野原 | 330113 | 1300025 | 510 | ○ | | | | | | | | | | | | | | | | | | | | 鎌木義昌・間壁忠彦 1965 | 分布 |
| 420309 | 鹿ノ丸池遺跡 | 東彼杵郡東彼杵町中岳郷かのまる池 | 330108 | 1295830 | 360 | | | | | | | | | | | | | | | | | | | | | 長崎県教委 1995b | 分布 |
| 420310 | 八幡遺跡 | 東彼杵郡東彼杵町駄地郷駄地 | 330052 | 1295727 | 155 | | | | | | | | | | | | | | | | | | | | | 長崎県教委 1995b | 分布 |
| 420311 | 野田遺跡 | 東彼杵郡東彼杵町駄地郷 | 330049 | 1295716 | 100 | | | | | | | | | | | | | | | | | | | | | 長崎県教委 1995b | 分布 |
| 420312 | 中池遺跡 | 東彼杵郡東彼杵町中岳郷中池 | 330048 | 1295857 | 380 | | | | | | | | | | | | | | | | | | | | | 長崎県教委 1995b | 分布 |
| 420313 | 蕪池遺跡 | 東彼杵郡東彼杵町蕪郷蕪堤 | 330044 | 1295912 | 370 | | | | | | | | | | | | | | | | | | | | | 長崎県教委 1995b | 分布 |
| 420314 | 大久保遺跡 | 東彼杵郡東彼杵町駄地郷 | 330034 | 1295713 | 60 | ○ | ○ | | | | | | ○ | | | | | | | | | | | | | 長崎県教委 1991 | 発掘 |
| 420315 | 蕪古屋敷遺跡 | 東彼杵郡東彼杵町蕪郷 | 330033 | 1295910 | 380 | | | | | | | | | | | | | | | | | | | | | 長崎県教委 1995b | 分布 |
| 420316 | 里遺跡 | 東彼杵郡東彼杵町里郷 | 325953 | 1295704 | 110 | ○ | ○ | | ○ | | ○ | | ○ | | | | | | | | | | | | | 長崎県教委 1991 | 発掘 |
| 420317 | 平見高野遺跡 | 東彼杵郡東彼杵町一ツ石郷平見高野 | 325947 | 1295716 | 150 | | | | | | | | | | | | | | | | | | | | | 長崎県教委 1995b | 分布 |
| 420318 | 綿打池遺跡 | 東彼杵郡東彼杵町一ツ石郷綿打池 | 325919 | 1295909 | 280 | | | | | | | | ○ | | | | | | | | | | | | | 長崎県教委 1995b | 分布 |
| 420319 | 太田代池遺跡 | 東彼杵郡東彼杵町一ツ石郷太田代池 | 325917 | 1295813 | 200 | | | | | | | | | | | | | | | | | | | | | 長崎県教委 1995b | 分布 |
| 420320 | 赤松原遺跡 | 東彼杵郡波佐見町赤松原 | 330825 | 1295236 | 30 | ○ | | | | | | | | | | | | | | | | | | | | 長崎県教委 1995b | 分布 |
| 420321 | 百貫堤遺跡 | 東彼杵郡波佐見町百貫 | 330820 | 1295250 | 40 | ○ | | | | | | | | | | | | | | | | | | | | 長崎県教委 1995b | 分布 |
| 420322 | 金屋岩陰遺跡 | 東彼杵郡波佐見町金屋坊 | 330658 | 1295430 | 280 | | | | | | | | | | | | | | | | | | | | | 長崎県教委 1995b | 分布 |
| 420323 | 栗林遺跡 | 東彼杵郡波佐見町平野字栗林 | 330623 | 1295159 | 15 | | | | | | | | ○ | | | | | | | | | | | | | 長崎県教委 1995b | 分布 |
| 420324 | 外園遺跡 | 東彼杵郡東彼杵町 | 330127 | 1295615 | 70 | ○ | | | | | | | | | | | | | | | | | | | | 長崎県教委 1990b | 発掘 |
| 420325 | 小園城跡 | 東彼杵郡東彼杵町 | 330102 | 1295643 | 30 | ○ | | | | | | | | | | | | | | | | | | | | 長崎県教委 1991 | 発掘 |
| 420326 | 後平原遺跡 | 大村市東野岳町後平原 | 325856 | 1295912 | 295 | | | | | | | | | | | | | | | | | | | | | 長崎県教委 1994a | 分布 |
| 420327 | 御伊勢堂遺跡 | 大村市東野岳町御伊勢堂 | 325848 | 1295846 | 280 | | | | | | | | | | | | | | | | | | | | | 長崎県教委 1994a | 分布 |
| 420328 | 鏡山遺跡 | 大村市東野岳町鏡山 | 325839 | 1295841 | 275 | | | | | | | | | | | | | | | | | | | | | 長崎県教委 1994a | 分布 |
| 420329 | 野岳遺跡 | 大村市東野岳町 | 325838 | 1295850 | 270 | ○ | | | | | | | ○ | | | | | | | | | | | | | 鈴木忠司 1971 | 分布 |
| 420330 | 野岳平遺跡 | 大村市野岳町野岳平 | 325833 | 1295831 | 265 | | | | | | | | | | | | | | | | | | | | | 長崎県教委 1994a | 分布 |
| 420331 | 丸尾遺跡 | 大村市野岳町丸尾 | 325819 | 1295821 | 250 | ○ | | | | | | | | | | | | | | | | | | | | 長崎県教委 1994a | 分布 |
| 420332 | 上八竜遺跡 | 大村市弥勒寺町 | 325758 | 1295735 | 110 | ○ | | | | | | | | | | | | | | | | | | | | 長崎県教委 1991 | 発掘 |
| 420333 | 野田の久保遺跡 | 大村市立福寺町・弥勒寺町 | 325752 | 1295738 | 100 | ○ | ○ | | | ○ | ○ | | | | | | | | | | | | | | | 長崎県教委 1990b | 発掘 |
| 420334 | 四方白遺跡 | 大村市野田町四方白 | 325744 | 1295830 | 155 | ○ | | | | | | | | | | | | | | | | | | | | 長崎県教委 1994a | 分布 |
| 420335 | 寿古遺跡 | 大村市寿古町 | 325742 | 1295617 | 5 | | | | | | | | ○ | | | | | | | | | | | | | 大村市教委 1992 | 発掘 |
| 420336 | 赤似田堤遺跡 | 大村市野田町石坂 | 325740 | 1295835 | 120 | | | | | | | | | | | | | | | | | | | | | 長崎県教委 1994a | 分布 |
| 420337 | 野田古墳 | 大村市野田町 | 325725 | 1295755 | 80 | ○ | ○ | | | | | | | | | | | | | | | | | | | 長崎県教委 1989a | 発掘 |
| 420338 | 野田Ｂ遺跡 | 大村市野田町下山田 | 325721 | 1295944 | 45 | ○ | | | | | | | | | | | | | | | | | | | | 長崎県教委 1994a | 分布 |
| 420339 | 宮代遺跡 | 大村市宮代町米山 | 325719 | 1295902 | 180 | ○ | | | | | | | | | | | | | | | | | | | | 長崎県教委 1994a | 分布 |
| 420340 | 大似田堤遺跡 | 大村市荒瀬町大似田 | 325701 | 1295755 | 85 | | | | | | | | ○ | | | | | | | | | | | | | 長崎県教委 1994a | 分布 |
| 420341 | 山田遺跡 | 大村市荒瀬町山田 | 325701 | 1295725 | 65 | ○ | | | | | | | | | | | | | | | | | | | | 長崎県教委 1994a | 分布 |
| 420342 | 岩屋観音遺跡 | 大村市黒木郷岩屋 | 325700 | 1295810 | 265 | | | | | | | | | | | | | | | | | | | | | 長崎県教委 1994a | 分布 |
| 420343 | 野田Ａ遺跡 | 大村市鬼橋町野田 | 325658 | 1295732 | 55 | ○ | | | | | | | ○ | | | | | | | | | | | | | 長崎県教委 1990b | 発掘 |
| 420344 | 葛城遺跡 | 大村市鬼橋町葛城 | 325654 | 1295733 | 40 | ○ | ○ | | | | | | ○ | | | | | | | | | | | | | 長崎県教委 1990b | 発掘 |
| 420345 | 山下遺跡 | 大村市鬼橋町下荒瀬 | 325647 | 1295734 | 45 | | | | | | | | | | | | | | | | | | | | | 長崎県教委 1994a | 分布 |
| 420346 | 狸ノ尾遺跡 | 大村市雄ヶ原町字狸ノ尾 | 325627 | 1295950 | 215 | | | | | | | | | | | | | | | | | | | | | 長崎県教委 1994a | 分布 |
| 420347 | 坂口館 | 大村市荒瀬町 | 325623 | 1295801 | 50 | | | | | ○ | | | | | | | | | | | | | | | | 長崎県教委 1994a | 分布 |
| 420348 | 坂口浄水場遺跡 | 大村市坂口町池田郷 | 325617 | 1295757 | 65 | | | | | | | | | | | | | | | | | | | | | 長崎県教委 1994a | 分布 |
| 420349 | 姥懐堤遺跡 | 大村市木場郷姥懐 | 325615 | 1300056 | 340 | | | | | | | | | | | | | | | | | | | | | 長崎県教委 1994a | 分布 |
| 420350 | 大多武堤遺跡 | 大村市木場郷中石 | 325559 | 1300045 | 310 | | | | | | | | | | | | | | | | | | | | | 長崎県教委 1994a | 分布 |
| 420351 | ホーズキ谷遺跡 | 大村市池田郷ホーズキ谷 | 325553 | 1295846 | 150 | | | | | | | | ○ | | | | | | | | | | | | | 長崎県教委 1994a | 分布 |
| 420352 | 嶽ノ下Ｂ遺跡 | 大村市池田２丁目字嶽ノ下 | 325547 | 1295817 | 40 | | ○ | | | | | | | | | | | | | | | | | | | 長崎県教委 1985a | 発掘 |
| 420353 | 嶽ノ下Ａ遺跡 | 大村市池田２丁目字嶽ノ下 | 325545 | 1295810 | 35 | ○ | ○ | | | | | | ○ | | | | ○ | | | | | | | | | 長崎県教委 1985a | 発掘 |
| 420354 | 上水計遺跡 | 大村市武部郷上水許 | 325452 | 1295833 | 70 | ○ | ○ | | | | | | ○ | | | | | | | | | | | | | 長崎県教委 1983 | 発掘 |
| 420355 | 足形遺跡 | 大村市徳泉川内郷足形 | 325448 | 1295843 | 95 | | | | | | | | | | | | | | | | | | | | | 長崎県教委 1994a | 分布 |
| 420356 | 武部遺跡 | 大村市武部郷佐古 | 325447 | 1295801 | 45 | | | | | | | | | | | | | | | | | | | | | 長崎県教委 1994a | 分布 |
| 420357 | 三ツ石遺跡 | 大村市徳泉川内郷三ツ石 | 325442 | 1295905 | 125 | | | | | | | | | | | | | | | | | | | | | 長崎県教委 1994a | 分布 |
| 420358 | 清水Ｂ遺跡 | 大村市徳泉川内郷清水 | 325437 | 1295857 | 115 | | | | | | | | | | | | | | | | | | | | | 長崎県教委 1994a | 分布 |
| 420359 | 桜Ａ遺跡 | 大村市徳泉川内郷針久保 | 325435 | 1295843 | 80 | | | | | | | | ○ | | | | | | | | | | | | | 長崎県教委 1983 | 発掘 |
| 420360 | 木場Ａ遺跡 | 大村市向木場郷松口 | 325421 | 1295908 | 105 | | | | | | | | | | | | | | | | | | | | | 長崎県教委 1994a | 分布 |
| 420361 | 上長尾遺跡 | 大村市徳泉川内郷上長尾 | 325421 | 1295850 | 80 | ○ | | | | | | | | | | | | | | | | | | | | 長崎県教委 1983 | 発掘 |
| 420362 | 木場Ｂ遺跡 | 大村市向木場郷松口 | 325415 | 1295901 | 65 | | | | | | | | | | | | | | | | | | | | | 長崎県教委 1994a | 分布 |
| 420363 | 東平遺跡 | 大村市木場郷東平 | 325405 | 1295853 | 60 | ○ | ○ | | | | | | ○ | | | | | | | | | | | | | 長崎県教委 1982 | 発掘 |
| 420364 | 大石原遺跡 | 大村市平小川郷大石原 | 325356 | 1295952 | 130 | | | | | | | | | | | | | | | | | | | | | 長崎県教委 1994a | 分布 |
| 420365 | 上久原遺跡 | 大村市久原郷松ノ木 | 325356 | 1295812 | 30 | | | | | | | | | | | | | | | | | | | | | 長崎県教委 1994a | 分布 |
| 420366 | 下久原遺跡 | 大村市久原郷野畠 | 325350 | 1295759 | 15 | | | | | | | | | | | | | | | | | | | | | 長崎県教委 1994a | 分布 |
| 420367 | 玖島遺跡 | 大村市玖島郷小姓小路 | 325341 | 1295702 | 15 | | | | | | | | ○ | | | | | | | | | | | | | 小畑弘己 1989 | 分布 |
| 420368 | 石原遺跡 | 大村市木場郷石原 | 325339 | 1295859 | 60 | ○ | | | | | | | ○ | | | | | | | | | | | | | 長崎県教委 1981 | 発掘 |
| 420369 | 外浦小路遺跡 | 大村市久原郷外浦小路 | 325339 | 1295736 | 10 | | | | | | | | | | | | | | | | | | | | | 長崎県教委 1994a | 分布 |
| 420370 | 東山遺跡 | 大村市久原郷東浦東山 | 325331 | 1295745 | 20 | | | | | | | | | | | | | | | | | | | | | 長崎県教委 1994a | 分布 |
| 420371 | 岸高遺跡 | 大村市平小川郷岸高後 | 325320 | 1300019 | 35 | | | | | | | | | | | | | | | | | | | | | 長崎県教委 1994a | 分布 |
| 420372 | 城間ノ辻遺跡 | 大村市陰平郷名開 | 325250 | 1295902 | 175 | | | | | | | | | | | | | | | | | | | | | 長崎県教委 1994a | 分布 |
| 420373 | 横野遺跡 | 大村市蔦川内郷横野 | 325228 | 1295920 | 185 | | | | | | | | | | | | | | | | | | | | | 長崎県教委 1994a | 分布 |
| 420374 | 中下遺跡 | 大村市祝崎郷中下 | 325225 | 1295812 | 20 | | | | | | | | | | | | | | | | | | | | | 長崎県教委 1994a | 分布 |
| 420375 | 田尻遺跡 | 大村市祝崎郷田尻 | 325218 | 1295808 | 5 | | | | | | | | | | | | | | | | | | | | | 長崎県教委 1994a | 分布 |
| 420376 | 鹿越遺跡 | 大村市今村郷摺手石 | 325213 | 1300010 | 170 | | | | | | | | | | | | | | | | | | | | | 長崎県教委 1994a | 分布 |
| 420377 | 梶原遺跡 | 大村市日泊郷梶原 | 325157 | 1295901 | 60 | | | | | | | | | | | | | | | | | | | | | 長崎県教委 1994a | 分布 |
| 420378 | 善福寺遺跡 | 大村市今村郷多々良川 | 325149 | 1300036 | 25 | | | | | | | | | | | | | | | | | | | | | 長崎県教委 1994a | 分布 |
| 420379 | 神上げ遺跡 | 大村市日泊郷神上げ | 325145 | 1295912 | 25 | | | | | | | | | | | | | | | | | | | | | 長崎県教委 1994a | 分布 |
| 420380 | 多々良川Ｂ遺跡 | 大村市今村郷多々良川 | 325144 | 1300037 | 25 | | | | | | | | | | | | | | | | | | | | | 長崎県教委 1994a | 分布 |
| 420381 | 蓮蔵寺遺跡 | 大村市今村郷蓮蔵寺 | 325131 | 1300041 | 8 | | | | | | | | | | | | | | | | | | | | | 長崎県教委 1994a | 分布 |
| 420382 | 迫ノ山遺跡 | 大村市今村郷追ノ山 | 325112 | 1300035 | 45 | | ○ | | | | | | | | | | | | | | | | | | | 長崎県教委 1981 | 発掘 |
| 420383 | 溝陸遺跡 | 大村市溝陸郷園田 | 325103 | 1300054 | 10 | | | | | | | | | | | | | | | | | | | | | 長崎県教委 1994a | 分布 |
| 420384 | 位牌塔遺跡 | 諫早市湯野尾町位牌下 | 325503 | 1300252 | 315 | ○ | | | | | | | | ○ | | | | | | | | | | | | 下川達彌 1978a | 発掘 |
| 420385 | 刺刀峰遺跡 | 諫早市白木峰町刺刀峰 | 325343 | 1300459 | 125 | | | | | | | | | | | | | | | | | | | | | 長崎県教委 1994a | 分布 |
| 420386 | 大野堤遺跡 | 諫早市本野町堤上方 | 325342 | 1300232 | 200 | | | | | | | | | | | | | | | | | | | | | 長崎県教委 1994a | 分布 |
| 420387 | 源貞遺跡 | 諫早市目代町源貞 731-1 | 325335 | 1300337 | 225 | | | | | | | | | | | | | | | | | | | | | 長崎県教委 1979 | 発掘 |
| 420388 | 猿崎遺跡 | 諫早市猿崎町 | 325258 | 1300557 | 35 | | | | | | | | | | | | | | | | | | | | | 長崎県教委 1994a | 分布 |

| ID | 遺跡名 | 所在地 | 緯度 | 経度 | 標高 | ナイフ形石器 | 台形石器 | 斧形石器 | 剝片尖頭器 | 角錐状石器 | 槍先形尖頭器 | 両面調整石器 | 細石刃・細石核 | 神子柴型石斧 | 有茎尖頭器 | 掻器・削器 | 彫器 | 礫石 | 叩石 | 台石 | 礫器 | 草創期土器 | ブロック | 礫群・配石 | 炭化物集中 | 文献 | 調査歴 |
|---|---|---|---|---|---|---|---|---|---|---|---|---|---|---|---|---|---|---|---|---|---|---|---|---|---|---|
| 420389 | 風観岳遺跡 | 諫早市下大渡野町風観岳 | 325233 | 1300048 | 220 | | | | | | | | | | | | | | | | | | | | 長崎県教委 1994a | 分布 |
| 420390 | 下峰原遺跡 | 諫早市破篭井町 | 325212 | 1300130 | 75 | ○ | ○ | | | | | | ○ | | | | | | | | | | | | 諫早市教委 1998 | 発掘 |
| 420391 | 上峰原遺跡 | 諫早市破篭井町上峰原 | 325203 | 1300141 | 70 | ○ | ○ | | | | | | ○ | | | | | | | | | | | | 長崎県教委 1976 | 発掘 |
| 420392 | 下峰原高場遺跡 | 諫早市破篭井町 | 325202 | 1300128 | 75 | ○ | ○ | | | | | | ○ | | | | | | | | | | | | 諫早市教委 2002 | 発掘 |
| 420393 | 八天下遺跡 | 諫早市栄田町八天下 | 325147 | 1300203 | 55 | ○ | | | | | | | | | | | | | | | | | | | 長崎県教委 1994a | 分布 |
| 420394 | 西里遺跡 | 諫早市西里町 | 325133 | 1300429 | 15 | | | | | | | | | | | | | | | | | | | | 長崎県教委 1994a | 分布 |
| 420395 | 上打越遺跡 | 諫早市栄田町上打越 | 325131 | 1300204 | 50 | ○ | | | | | | | | | | | | | | | | | | | 長崎県教委 1994a | 分布 |
| 420396 | 真崎西遺跡 | 諫早市真崎町 | 325112 | 1300058 | 10 | ○ | | | | | | | | | | | | | | | | | | | 長崎県教委 1994a | 分布 |
| 420397 | 東大久保遺跡 | 諫早市貝津町東大久保 | 325010 | 1300028 | 5 | | | | | | | | | | | | | | | | | | | | 長崎県教委 1994a | 分布 |
| 420398 | 平山Ｂ遺跡 | 諫早市栗面町 | 324956 | 1300218 | 20 | ○ | ○ | | | | | | | | | ○ | | | | | | | | | 諫早市教委 1981 | 発掘 |
| 420399 | 雀の倉遺跡 | 諫早市貝津町本村名字雀ノ倉 | 324956 | 1300050 | 5 | ○ | ○ | | | | | | ○ | | | | | | | | | | | | 長崎県教委 1981 | 発掘 |
| 420400 | 柿崎遺跡 | 諫早市貝津町大久保 | 324955 | 1300037 | 15 | ○ | ○ | | | | | | | | | ○ | ○ | | ○ | | | | | | 長崎県教委 1981 | 発掘 |
| 420401 | 宮崎館遺跡 | 諫早市宗方町宮崎館 | 324951 | 1300511 | 20 | ○ | | | | | | | | | | | | | | | | | | | 長崎県教委 1994a | 分布 |
| 420402 | 牛込（Ａ）（Ｂ）遺跡 | 諫早市貝津町牛込 | 324947 | 1300049 | 5 | ○ | ○ | | ○ | | | ○ | | | | ○ | | | | | | | | | 長崎県教委 1982 | 発掘 |
| 420403 | 岩下遺跡 | 諫早市貝津町 | 324943 | 1300049 | 10 | ○ | ○ | | | | | | | | | | | | | | | | | | 長崎県教委 1984 | 発掘 |
| 420404 | 宗方筒井遺跡 | 諫早市宗方町 | 324942 | 1300502 | 10 | | | | | | | | | | | | | | | | | | | | 長崎県教委 1994a | 分布 |
| 420405 | 西輪久道遺跡 下層石器群 | 諫早市津久葉町 | 324928 | 1300037 | 20 | ○ | | | ○ | | | | | | | | | | | | | | | | 長崎県教委 1985a | 発掘 |
| 420406 | 西輪久道遺跡 上層石器群 | 諫早市津久葉町 | 324928 | 1300037 | 20 | ○ | ○ | | ○ | ○ | | | | | | | | | | | | | | | 長崎県教委 1985a | 発掘 |
| 420407 | 西輪久道遺跡 その他 | 諫早市津久葉町 | 324928 | 1300037 | 20 | | | | | | | | ○ | | | | | | | | | | | | 長崎県教委 1985a | 発掘 |
| 420408 | 鷹野遺跡 | 諫早市津久葉町 | 324915 | 1300028 | 15 | ○ | ○ | | | ○ | ○ | ○ | ○ | | | | ○ | ○ | | | | | | | 長崎県教委 1986b | 発掘 |
| 420409 | 長牟田遺跡 | 諫早市津久葉町長牟田 | 324914 | 1300020 | 35 | ○ | | | | | | | | | | | | | | | | | | | 長崎県教委 1983 | 発掘 |
| 420410 | 平遺跡 | 諫早市津久葉町 | 324911 | 1300020 | 25 | ○ | ○ | | | | | | ○ | | | | ○ | ○ | | | | | | | 長崎県教委 1983 | 発掘 |
| 420411 | 溝口遺跡 | 諫早市高来町湯江溝口名 | 325428 | 1300853 | 15 | ○ | | | | | | | | | | | | | | | | | | | 長崎県教委 1994a | 分布 |
| 420412 | 山茶花池遺跡 | 諫早市小長井町山茶花 | 325759 | 1300848 | 410 | ○ | ○ | | | | | | | | | | | | | | | | | | 長崎県教委 1994a | 分布 |
| 420413 | 高平第１～３洞穴遺跡 | 諫早市小長井町川内名高平称念寺 | 325618 | 1300909 | 200 | | | | | | | | | | | | | | | | | | | | 長崎県教委 1994a | 分布 |
| 420414 | 平山遺跡 | 諫早市森山町杉谷名字平山 | 324846 | 1300732 | 40 | | ○ | | | | | | | | | | | | | | | | | | 長崎県教委 1994a | 分布 |
| 420415 | 上須瀬遺跡 | 諫早市多良見町上須瀬 | 325225 | 1295353 | 85 | | | | | | | | | | | | | | | | | | | | 長崎県教委 1994a | 分布 |
| 420416 | 小崎鼻遺跡 | 諫早市多良見町佐瀬郷小崎鼻 | 325202 | 1295440 | 30 | ○ | | | | | | | | | | | | | | | | | | | 長崎県教委 1994a | 分布 |
| 420417 | 伊木力遺跡 | 諫早市多良見町船津郷 | 325124 | 1295541 | 2 | | | | | | | | | | | | | | | | | | | | 長崎県教委 1994a | 分布 |
| 420418 | 釘原遺跡 | 諫早市多良見町西園名釘原 | 325043 | 1295713 | 10 | | | | | | | | | | | | | | | | | | | | 長崎県教委 1994a | 分布 |
| 420419 | 川内遺跡 | 諫早市多良見町西園名川内 | 325042 | 1295703 | 20 | | | | | | | | | | | | | | | | | | | | 長崎県教委 1994a | 分布 |
| 420420 | 元釜Ａ遺跡 | 諫早市多良見町木床名字元釜島 | 325008 | 1295854 | 20 | | | | | | | | | | | | | | | | | | | | 長崎県教委 1994a | 分布 |
| 420421 | 化屋Ｂ遺跡 | 諫早市多良見町化屋名東大島 | 325007 | 1295924 | 30 | | | | | | | | | | | | | | | | | | | | 長崎県教委 1994a | 分布 |
| 420422 | 元釜Ｂ遺跡 | 諫早市多良見町木床名字元釜 | 325003 | 1295853 | 20 | | | | | | | | | | | | | | | | | | | | 長崎県教委 1994a | 分布 |
| 420423 | 野副遺跡 | 諫早市多良見町化屋名福井田 | 324942 | 1295915 | 10 | | | | | | | | | | | | | | | | | | | | 長崎県教委 1994a | 分布 |
| 420424 | 合戦場遺跡 | 諫早市多良見町化屋名福井田 | 324938 | 1295915 | 20 | | | | | | | | | | | | | | | | | | | | 長崎県教委 1994a | 分布 |
| 420425 | 尾ノ上遺跡 | 諫早市多良見町市布名尾ノ上 | 324903 | 1295758 | 25 | | | | | | | | | | | | | | | | | | | | 長崎県教委 1994a | 分布 |
| 420426 | 古鍛冶屋遺跡 | 諫早市多良見町市布名鍛冶屋 | 324900 | 1295754 | 35 | | | | | | | | | | | | | | | | | | | | 長崎県教委 1994a | 分布 |
| 420427 | 轟遺跡 | 諫早市多良見町市布名轟 | 324857 | 1295728 | 30 | | | | | | | | | | | | | | | | | | | | 長崎県教委 1994a | 分布 |
| 420428 | 中野遺跡 | 諫早市多良見町市布名中野 | 324846 | 1295748 | 60 | | | | | | | | | | | | | | | | | | | | 長崎県教委 1994a | 分布 |
| 420429 | 平古場遺跡 | 諫早市飯盛町平古場名平古場 | 324709 | 1300047 | 15 | | | | | | | | | | | | | | | | | | | | 長崎県教委 1994a | 分布 |
| 420430 | 西馬場遺跡 | 諫早市飯盛町開名西馬場 | 324644 | 1300117 | 15 | | | | | | | | | | | | | | | | | | | | 長崎県教委 1994a | 分布 |
| 420431 | 築崎遺跡 | 諫早市飯盛町後田字築崎 | 324610 | 1300136 | 25 | ○ | ○ | | | | | | | | | | | | | | | | | | 飯盛町教委 1990 | 発掘 |
| 420432 | 大野台遺跡 | 諫早市本野町 937-2 | 325341 | 1300209 | 200 | ○ | | | | | | | | | | | | | | | | | | | 諫早市教委 2007 | 発掘 |
| 420433 | 貝津横島Ｂ遺跡 | 諫早市貝津町 | 325020 | 1300033 | 1 | ○ | | | | | | | | | | | | | | | | | | | 諫早市教委 2008 | 発掘 |
| 420434 | 西原遺跡 | 雲仙市吾妻町平江名東十二谷 | 324857 | 1301444 | 98 | | | | | | | | | | | | | | | | | | | | 長崎県教委 1994b | 分布 |
| 420435 | 弘法原遺跡 | 雲仙市吾妻町栗林名字松尾 | 324805 | 1301209 | 58 | | | | | | | | | | | | | | | | | | | | 長崎県教委 1994b | 分布 |
| 420436 | 伊古遺跡 | 雲仙市瑞穂町 | 325210 | 1301443 | 15 | | | | | | | | ○ | | | | | | | | | | | | 雲仙市教委 2009 | 発掘 |
| 420437 | 久木山西遺跡 | 雲仙市口之津町町名大字久木山西 | 323649 | 1301021 | 148 | | | | | | | | | | | | | | | | | | | | 長崎県教委 1994b | 分布 |
| 420438 | 野向遺跡 | 雲仙市口之津町早崎名野向 | 323559 | 1301016 | 195 | | | | | | | | | | | | | | | | | | | | 長崎県教委 1994b | 分布 |
| 420439 | 卯才町遺跡 TP10 第Ⅸａ層・第Ⅸｂ層 | 雲仙市国見町神代字東里 | 325242 | 1301642 | 10 | | ○ | | | | | | | | | | | | ○ | | | | | | 辻田直人 2002b | 発掘 |
| 420440 | 龍王遺跡４区 第Ⅶ層 | 雲仙市国見町土黒字龍王 | 325220 | 1301724 | 20 | ○ | | | | | | | | | | | | | | | | ○ | | | 雲仙市教委 2007 | 発掘 |
| 420441 | 龍王遺跡５区・６区 第Ⅴａ層 | 雲仙市国見町土黒字龍王 | 325220 | 1301724 | 20 | ○ | | | | | | | | | | ○ | | | | | | ○ | | | 雲仙市教委 2007 | 発掘 |
| 420442 | 龍王遺跡 13 区 第Ⅵｃ層 | 雲仙市国見町土黒字龍王 | 325220 | 1301724 | 15 | ○ | | | | | | | | | | ○ | | | | | | ○ | | | 雲仙市教委 2007 | 発掘 |
| 420443 | 龍王遺跡 倉地川地区 第Ⅶ層 | 雲仙市国見町土黒字龍王 | 325220 | 1301724 | 18 | ○ | ○ | | ○ | | | | | | | ○ | | | | | | ○ | | | 雲仙市教委 2007 | 発掘 |
| 420444 | 真正寺条里跡１区 第Ⅴａ層 | 雲仙市国見町土黒字真正寺 | 325208 | 1301723 | 22 | | ○ | | ○ | ○ | | | | | | | | | | | | ○ | | | 雲仙市教委 2007 | 発掘 |
| 420445 | 真正寺条里跡２区 第Ⅴａ層 | 雲仙市国見町土黒字龍王 | 325208 | 1301723 | 21 | | ○ | | | ○ | | | ○ | | | ○ | | | | | | ○ | | | 雲仙市教委 2007 | 発掘 |
| 420446 | 十園遺跡 32･33 区 第Ⅴ層 | 雲仙市国見町馬場名字十園 | 325140 | 1301801 | 27 | ○ | ○ | | | | | | | | | | | | | | | ○ | | | 国見町教委 2004 | 発掘 |
| 420447 | 十園遺跡 32･33 区 第Ⅵａ層 | 雲仙市国見町馬場名字十園 | 325140 | 1301801 | 27 | ○ | | | ○ | | | | | | | ○ | | | | | | ○ | | | 国見町教委 2004 | 発掘 |
| 420448 | 十園遺跡 32 区 | 雲仙市国見町馬場名字十園 | 325140 | 1301801 | 27 | | ○ | | | ○ | | | | | | | | | | | | | | | 国見町教委 2004 | 発掘 |
| 420449 | 小中野Ａ遺跡 | 雲仙市国見町多比良字小中野 | 325127 | 1301745 | 40 | ○ | ○ | | ○ | | | | | | | | | | | | | | | | 国見町教委 2004 | 発掘 |
| 420450 | 小中野Ｂ遺跡 | 雲仙市国見町多比良字小中野 | 325117 | 1301747 | 40 | | ○ | | ○ | | | | | | | | | | | | | | | | 国見町教委 2004 | 発掘 |
| 420451 | 五万長者遺跡 第５試掘坑 第３層 | 雲仙市国見町多比良高下五万長者 | 325055 | 1301810 | 61 | | | | | | | | | | | | | | | | | | | | 長崎県教委 1997 | 発掘 |
| 420452 | 松尾遺跡 第７層 | 雲仙市国見町多比良字松尾 | 325103 | 1301754 | 59 | ○ | ○ | | ○ | ○ | | | | | | ○ | | | | | | | | | 国見町教委 2002 | 発掘 |
| 420453 | 石原遺跡 12・19･20 区 第Ⅵｂ層 | 雲仙市国見町宮田名字石原 | 325058 | 1301831 | 63 | ○ | ○ | | | | | | | | | ○ | | | | | | ○ | ○ | | 国見町教委 2003 | 発掘 |
| 420454 | 石原遺跡 12 区 第Ⅵｃ層 | 雲仙市国見町宮田名字石原 | 325058 | 1301831 | 63 | | | | | | | | | | | | | | | | | | ○ | | 国見町教委 2003/2005 | 発掘 |
| 420455 | 石原遺跡 12 区 第Ⅵｄ層 | 雲仙市国見町宮田名字石原 | 325058 | 1301831 | 63 | | | | | | | | | | | ○ | | | | | | ○ | | | 国見町教委 2003/2005 | 発掘 |
| 420456 | 石原遺跡 12 区 第Ⅵｆ層 | 雲仙市国見町宮田名字石原 | 325058 | 1301831 | 63 | | ○ | | | | | | | | | | | | | | | ○ | | | 国見町教委 2003/2005 | 発掘 |
| 420457 | 石原遺跡 10 区 第Ⅲｂ層 | 雲仙市国見町宮田名字石原 | 325058 | 1301831 | 60 | | | | | | | | | | | | | | | | | | | | 国見町教委 2003 | 発掘 |
| 420458 | 石原遺跡３区 第Ⅲｂ層 | 雲仙市国見町宮田名字石原 | 325058 | 1301831 | 60 | | ○ | | | | | | | | | | | | | | | | | | 国見町教委 2003 | 発掘 |
| 420459 | 石原遺跡１区 第Ⅲｂ層 | 雲仙市国見町宮田名字石原 | 325058 | 1301831 | 60 | | ○ | | | | | | | | | | | | | | | | | | 国見町教委 2003 | 発掘 |
| 420460 | 石原遺跡 24 区 第ⅩⅡ層 | 雲仙市国見町宮田名字石原 | 325058 | 1301831 | 60 | | | | | | | | | | | | | | | | | | | | 国見町教委 2003 | 発掘 |
| 420461 | 中島遺跡 | 雲仙市国見町多比良金山名中島 | 325023 | 1301747 | 100 | | | | | | | | | | | | | | | | | | | | 長崎県教委 1994b | 分布 |
| 420462 | 三岳遺跡 | 雲仙市国見町上古賀名三岳 | 325008 | 1301611 | 250 | | | | ○ | ○ | | | | | | | | | | | | | | | 辻田直人 2002b | 発掘 |
| 420463 | 小ヶ倉Ａ遺跡 TP9 第Ⅵａ下層 | 雲仙市国見町多比良金山名字堀囲 | 325005 | 1301719 | 150 | | | | | | | | | | | | | | | | | | | | 辻田直人・竹中哲朗 2004 | 発掘 |
| 420464 | 小ヶ倉Ａ遺跡 TP7 第Ⅵａ上層 | 雲仙市国見町多比良金山名字堀囲 | 325005 | 1301719 | 150 | | | | | | | | ○ | | | | | | | | | | | | 辻田直人・竹中哲朗 2004 | 発掘 |
| 420465 | 小ヶ倉Ａ遺跡 TP10 第Ⅵａ上層 | 雲仙市国見町多比良金山名字堀囲 | 325005 | 1301719 | 150 | | | | | | | | ○ | | | | | | | | ○ | | | | 辻田直人・竹中哲朗 2004 | 発掘 |
| 420466 | 泥渕遺跡 | 雲仙市国見町土黒八斗木泥渕 | 324949 | 1301657 | 195 | | | | | | | | | | | | | | | | | | | | 長崎県教委 1994b | 分布 |
| 420467 | 小ヶ倉Ｂ遺跡 TP6 第Ⅳｃ層 | 雲仙市国見町多比良金山名字堀囲 | 324954 | 1301724 | 159 | | | | | | | | ○ | | | | | | | | | | | | 長崎県教委 2004 | 発掘 |
| 420468 | 小ヶ倉Ｃ遺跡 | 雲仙市国見町多比良金山名字堀囲 | 324935 | 1301750 | 180 | | | | | | | | | | | | | | | | | | | | 長崎県教委 1994b | 分布 |
| 420469 | 百花台Ａ遺跡 | 雲仙市国見町多比良字百花台堀囲 | 324925 | 1301734 | 195 | ○ | | | | | | | ○ | | | | | | | | | | | | 長崎県教委 1994b | 分布 |
| 420470 | 百花台Ｂ遺跡 | 雲仙市国見町多比良字百花台堀囲 | 324923 | 1301729 | 200 | ○ | | | | | | | | | | | | | | | | | | | 長崎県教委 1994d | 発掘 |
| 420471 | 百花台Ｃ遺跡 | 雲仙市国見町多比良字百花台堀囲 | 324915 | 1301730 | 210 | ○ | | | | | | | | | | | | | | | | | | | 長崎県教委 1994d | 発掘 |
| 420472 | 百花台Ｄ遺跡 第Ⅶ層 | 雲仙市国見町多比良字百花台堀囲 | 324908 | 1301732 | 220 | ○ | | | | | | | | | | ○ | | | ○ | | | ○ | | | 長崎県教委 1988 | 発掘 |
| 420473 | 百花台Ｄ遺跡 第Ⅵｂ層 | 雲仙市国見町多比良字百花台堀囲 | 324908 | 1301732 | 220 | ○ | ○ | | | ○ | | | | | | ○ | | | ○ | | | ○ | ○ | | 長崎県教委 1988 | 発掘 |
| 420474 | 百花台Ｄ遺跡 第Ⅵ層 | 雲仙市国見町多比良字百花台堀囲 | 324908 | 1301732 | 220 | ○ | ○ | | ○ | ○ | | | | | | ○ | ○ | | ○ | | | ○ | | | 長崎県教委 1988 | 発掘 |
| 420475 | 百花台Ｄ遺跡 第Ⅵａ層 | 雲仙市国見町多比良字百花台堀囲 | 324908 | 1301732 | 220 | ○ | ○ | | | ○ | | | | | | ○ | | | ○ | | | | | | 長崎県教委 1988 | 発掘 |
| 420476 | 百花台Ｄ遺跡 第Ⅴ層 | 雲仙市国見町多比良字百花台堀囲 | 324908 | 1301732 | 220 | ○ | ○ | | ○ | ○ | | | | | | ○ | | | ○ | | | ○ | | | 長崎県教委 1988 | 発掘 |
| 420477 | 百花台Ｄ遺跡 第Ⅳ層 | 雲仙市国見町多比良字百花台堀囲 | 324908 | 1301732 | 220 | ○ | ○ | | ○ | ○ | | | | | | ○ | | | ○ | | | ○ | | | 長崎県教委 1988 | 発掘 |
| 420478 | 百花台Ｆ遺跡 | 雲仙市国見町多比良字百花台堀囲 | 324905 | 1301754 | 230 | ○ | | | | | | | | | | | | | | | | | | | 長崎県教委 1994b | 分布 |
| 420479 | 百花台Ｅ遺跡 | 雲仙市国見町多比良字百花台堀囲 | 324903 | 1301744 | 240 | ○ | | | | | | | | | | | | | | | | | | | 長崎県教委 1994b | 分布 |
| 420480 | 百花台東遺跡 第１文化層 | 雲仙市国見町多比良字百花台堀囲 | 324907 | 1301740 | 235 | | ○ | | ○ | ○ | | | | | | ○ | ○ | | | | | ○ | ○ | ○ | 同志社大学文学部文化学科 1994 | 発掘 |

| ID | 遺跡名 | 所在地 | 緯度 | 経度 | 標高 | ナイフ形石器 | 台形石器 | 斧形石器 | 剥片尖頭器 | 角錐状石器 | 槍先形尖頭器 | 両面調整石器 | 細石刃・細石核 | 神子柴型石斧 | 有茎尖頭器 | 掻器・削器 | 彫器 | 砥石 | 叩石 | 台石 | 礫器 | 草創期土器 | ブロック | 礫群・配石 | 炭化物集中 | 文献 | 調査歴 |
|---|---|---|---|---|---|---|---|---|---|---|---|---|---|---|---|---|---|---|---|---|---|---|---|---|---|---|
| 420481 | 百花台東遺跡 第２文化層 | 雲仙市国見町多比良字百花台堀囲 | 324907 | 1301740 | 235 | | ○ | | | | | | | | | | | | | | | ○ | | | 同志社大学文学部文化学科 1994 | 発掘 |
| 420482 | 魚洗川Ａ遺跡 | 雲仙市国見町土黒魚洗川字横道上 | 324854 | 1301741 | 250 | ○ | | | | | | | | | | | | | | | | | | | 長崎県教委 1994d | 発掘 |
| 420483 | 魚洗川Ｃ遺跡 | 雲仙市国見町土黒魚洗川字西田 | 324846 | 1301729 | 280 | ○ | | | | | | | | | | | | | | | | | | | 長崎県教委 1994b | 分布 |
| 420484 | 魚洗川Ｂ遺跡 第Ⅵ層 | 雲仙市国見町土黒横道上 | 324830 | 1301752 | 260 | ○ | | | | | | | | | | ○ | | | | | | ○ | | | 長崎県教委 1989c | 発掘 |
| 420485 | 魚洗川Ｂ遺跡 第Ⅴ層 | 雲仙市国見町土黒横道上 | 324830 | 1301752 | 260 | ○ | ○ | | | ○ | | | | | | | | | | | | ○ | | | 長崎県教委 1989c | 発掘 |
| 420486 | 魚洗川Ｂ遺跡 第Ⅳ層 | 雲仙市国見町土黒横道上 | 324830 | 1301752 | 260 | ○ | ○ | | | | | | | | | ○ | | | | | | ○ | | | 長崎県教委 1989c | 発掘 |
| 420487 | 魚洗川Ｄ遺跡 | 雲仙市国見町金山名横道上 | 324819 | 1301732 | 310 | | | | | | | | | ○ | | | | | | | | | | | 長崎県教委 1994d | 発掘 |
| 420488 | 魚洗川Ｅ遺跡 | 雲仙市国見町矢筈 75 | 324740 | 1301701 | 410 | | | | | | | | | | | | | | | | | | | | 長崎県教委 1994d | 発掘 |
| 420489 | 湾頭遺跡 | 雲仙市小浜町 | 324128 | 1301109 | 120 | | ○ | | | | | | | | | | | | | | | | | | 小浜町教委 1995 | 発掘 |
| 420490 | 諏訪池Ａ遺跡 | 雲仙市小浜町諏訪野 | 324102 | 1301158 | 230 | ○ | | | | | | | | | | | | | | | | | | | 長崎県教委 1994b | 分布 |
| 420491 | 諏訪池Ｂ遺跡 | 雲仙市小浜町諏訪野 | 324095 | 1301145 | 220 | ○ | | | | | | | | | | | | | | | | | | | 長崎県教委 1994b | 分布 |
| 420492 | 諏訪池Ｃ遺跡 | 雲仙市小浜町諏訪野 | 324048 | 1301126 | 220 | ○ | | | | | | | | | | | | | | | | | | | 長崎県教委 1994b | 分布 |
| 420493 | 諏訪池Ｄ遺跡 | 雲仙市南串山町諏訪池 | 324036 | 1301125 | 220 | ○ | | | | | | | | | | | | | | | | | | | 長崎県教委 1994b | 分布 |
| 420494 | 三会下町海中遺跡 | 島原市下町 | 324911 | 1302121 | 2 | | | | | | | | | | | | | | | | | | | | 長崎県教委 1994b | 分布 |
| 420495 | 原口Ａ遺跡 | 島原市原口町尖石 | 324900 | 1301944 | 120 | | | | | | | | | | | | | | | | | | | | 長崎県教委 1994b | 分布 |
| 420496 | 津吹遺跡 | 島原市津吹町三段畑 | 324853 | 1302026 | 70 | | | | | | | | | | | | | | | | | | | | 長崎県教委 1994b | 分布 |
| 420497 | 長貫Ｂ遺跡 | 島原市長貫町仁田平 | 324852 | 1302011 | 100 | | | | | | | | | | | | | | | | | | | | 長崎県教委 1994b | 分布 |
| 420498 | 下油堀遺跡 | 島原市油掘町下油掘 | 324850 | 1301918 | 150 | | | | | | | | | | | | | | | | | | | | 長崎県教委 1994b | 分布 |
| 420499 | 長貫Ａ遺跡 | 島原市長貫町楮高野 | 324847 | 1301939 | 140 | | | | | | | | | | | | | | | | | | | | 長崎県教委 1994b | 分布 |
| 420500 | 大タブ遺跡 | 島原市広高野町大タブ沢 | 324804 | 1301908 | 205 | | | | | | | | | | | | | | | | | | | | 長崎県教委 1994b | 分布 |
| 420501 | 南上木場遺跡 | 島原市南上木場町 | 324454 | 1302015 | 206 | | | | | | | | | | | | | | | | | | | | 長崎県教委 1994b | 分布 |
| 420502 | 風呂川遺跡 | 南島原市西有家町 | 323928 | 1301731 | 30 | | | | | | | | | | | | | | | | | | | | 長崎県教委 1994b | 分布 |
| 420503 | 論所原遺跡 | 南島原市北有馬町西寺名字茶屋谷 | 324206 | 1301417 | 35 | | | | | | | | | | | | | | | | | | | | 長崎県教委 1994b | 分布 |
| 420504 | 今福遺跡 | 南島原市北有馬町今福名今福 | 323912 | 1301440 | 20 | ○ | | | | | | | | ○ | | | | | | | | | | | 長崎県教委 1985c | 発掘 |

## 参考文献


芦辺町教育委員会 ,1993, 壱岐嶋分寺Ⅱ　長崎県芦辺町文化財調査報告書第７集

芦辺町教育委員会 ,2004, 原の辻遺跡 , 特別史跡原の辻遺跡　芦辺町文化財調査報告書第 17 集

麻生優 ,1964, 佐世保市内発見の４洞穴遺跡 , 洞穴遺跡調査会報 13

麻生優 ,1965, 石器文化の性格 4　細石器文化 , 日本の考古学１（河出書房新社）

麻生優 ,1967, 岩下洞穴（佐世保市教育委員会）

麻生優 ,1968, 岩下洞穴の発掘記録（佐世保市教育委員会）

麻生優 ,1969, 縄文時代　長崎県佐世保市岩下洞穴 , 日本考古学年報 17（日本考古学協会）

麻生優 ,1970,〈速報〉長崎県佐世保市瀬戸越町泉福寺洞穴の調査 , 考古学ジャーナル No.49（ニューサイエンス社）

麻生優 ,1971a, 発掘および調査　長崎県佐世保市岩下洞穴 , 日本考古学年報 19（日本考古学協会）

麻生優 ,1971b,（速報）泉福寺洞穴の第２次調査 , 考古学ジャーナル No.61（ニューサイエンス社）

麻生優 ,1972,（速報）泉福寺洞穴の第３次調査 , 考古学ジャーナル No.74（ニューサイエンス社）

麻生優 ,1973,（速報）泉福寺洞穴の第４次調査 , 考古学ジャーナル No.88（ニューサイエンス社）

麻生優 ,1974a, 洞穴の街　佐世保 , 佐世保市文化科学館だより２

麻生優 ,1974b, 泉福寺洞穴出土の土器 , 佐世保市文化科学館だより２

麻生優 ,1975a,〈速報〉泉福寺洞穴の第５次調査 , 考古学ジャーナル No.103（ニューサイエンス社）

麻生優 ,1975b, 泉福寺洞穴出土の石器 , 佐世保市文化科学館だより 2-2

麻生優他 ,1975c, シンポジウム　旧石器時代の諸問題 , 日本の旧石器文化１

麻生優 ,1977a, 泉福寺洞穴の第７次調査 , 佐世保市文化科学館だより 3-4

麻生優 ,1977b, 長崎県泉福寺洞穴の発掘核心へ , 朝日ジャーナル 19-34

麻生優 ,1977c, 日本最古の土器 , 歴史と人物 75

麻生優 ,1977d, 世界最古の土器を掘る , 産報デラックス 99 の謎

麻生優 ,1978a, 土器のルーツを探る , 京華春秋 34

麻生優 ,1978b, 縄文人 10 の謎 , 歴史読本 23-6

麻生優 ,1979a, 縄文文化の成立 , 歴史公論 5-2

麻生優 ,1979b, 考古ニュース　豆粒文土器の全形復元可能な破片を出土 , 考古学ジャーナル No.167（ニューサイエンス社）

麻生優ほか ,1980, 座談会　縄文土器の起源 , 國學院雑誌 81-1

麻生優 ,1981a, 先土器時代から縄文時代へ－細石器文化を中心として－ , 長野県考古学会誌 40（長野県考古学会）

麻生優 ,1981b, 長崎県泉福寺洞穴の第１次調査 , 日本考古学年報 21･22･23（日本考古学協会）

麻生優 ,1983, 長崎県泉福寺洞穴　－細石器文化と土器の出現－ , 探訪先土器の遺跡

麻生優 ,1993, 佐世保市相浦川流域遺跡分布調査報告書－地域文化財保全事業－（佐世保市教育委員会）

麻生優・織笠昭 ,1980, 縄文文化との関連－泉福寺洞穴の成果－ , 報告・野辺山シンポジウム 1979

麻生優･白石浩之 ,1975,〈速報〉泉福寺洞穴の第６次調査 , 考古学ジャーナル No.116（ニューサイエンス社）

麻生優・白石浩之 ,1976a, 百花台遺跡 , 日本の旧石器文化３

麻生優･白石浩之 ,1976b,〈速報〉泉福寺洞穴の第７次調査 , 考古学ジャーナル No.130（ニューサイエンス社）

麻生優･白石浩之 ,1978a,〈速報〉泉福寺洞穴の第８次調査 , 考古学ジャーナル No.145（ニューサイエンス社）

麻生優・白石浩之 ,1978b, 発掘調査略報　長崎県泉福寺洞穴遺跡 , 日本考古学年報 29（日本考古学協会）

麻生優･白石浩之 ,1979,〈速報〉泉福寺洞穴の第９次調査 , 考古学ジャーナル No.158（ニューサイエンス社）

麻生優・白石浩之 ,1980, 泉福寺洞穴の第 10 次調査 , 考古学ジャーナル No.172（ニューサイエンス社）

麻生優・白石浩之 ,1986, 縄文時代草創期 , 縄文土器の知識Ⅰ

麻生優・内藤芳篤 ,1967, 長崎県岩下洞穴 , 日本の洞穴遺跡

荒井幹夫 ,2002, 九州における草創期石器群の二者 , 泉福寺洞穴研究編

安楽勉 ,1985,1982 年度　各県の動向　長崎県 , 日本考古学年報 35（日本考古学協会）

安楽勉 ,1994,1992 年度　各県の動向　長崎県 , 日本考古学年報 45（日本考古学協会）

飯盛町教育委員会 ,1990, 築崎遺跡　飯盛町文化財調査報告書第１集

壱岐市教育委員会 ,2005, 原の辻遺跡　原の久保Ａ地点・Ｂ地点　壱岐市文化財調査報告書第３集

壱岐市教育委員会 ,2005, 特別史跡原の辻遺跡　石田大原 355 区　壱岐市文化財調査報告書第２集

壱岐市教育委員会 ,2005, 特別史跡原の辻遺跡原Ｗ区－高元１区　壱岐市文化財調査報告書第１集

壱岐市教育委員会 ,2006, 靫城跡・車出遺跡－市内遺跡発掘調査事業に伴う発掘調査－　壱岐市文化財調査報告書第８集

壱岐市教育委員会 ,2006, 特別史跡原の辻遺跡－史跡等総合整備活用推進事業に伴う遺構確認調査－　壱岐市文化財調査報告書第９集

壱岐市教育委員会 ,2007, 特別史跡原の辻遺跡－史跡等総合整備活用推進事業に伴う遺構確認調査－高元Ⅲ区・高元Ⅳ区・高元Ⅴ区・高元Ⅵ区－　壱岐市文化財調査報告書第 10 集

生月町教育委員会 ,1984, 長崎県北松浦郡生月町潮見崎遺跡調査報告書　生月町文化財調査報告書第１集

諫早市教育委員会 ,1981, 平山遺跡Ｂ地点－みはる台小学校建設に伴う埋蔵文化財発掘調査報告書－　諫早市文化財調査報告書第３集

諫早市教育委員会 ,2002, 下峰原高場遺跡　諫早市埋蔵文化財調査協議会調査報告書第４集

諫早市教育委員会 ,2007, 諫早市文化財調査年報Ⅰ（平成９年度～平成 17 年度）　諫早市文化財調査報告書第 20 集

諫早市教育委員会 ,2007, 諫早市文化財調査年報Ⅰ　諫早市文化財調査報告書第 20 集

諫早市教育委員会 ,2008, 貝津横島Ｂ遺跡　諫早市文化財調査報告書第 21 集

石田町教育委員会 ,2004, 原の辻遺跡 , 原の辻遺跡　石田町文化財調査報告書第８集

市川米太 ,1980, 泉福寺洞穴の年代研究と今後の課題 , 考古学ジャーナル No.172（ニューサイエンス社）

出居博 ,2002, 細石刃の生産・使用・消費－泉福寺洞穴出土資料の分析から－ , 泉福寺洞穴研究編（発掘者談話会）

井手寿謙 ,1964, 考古学より見たる大村地方 , 大村史談１（大村史談会）

井手寿謙 ,1972, 考古学上より見たる大村地方の遺物について , 大村史談７（大村史談会）

井手寿謙・正林護 ,1979, 細石刃核の接合資料 , 長崎県の考古学１

稲田浩司 ,2005, 壱岐にナウマンゾウがいた頃 , 平成 16 年度・原の辻大学講座 Dr. ハルの原の辻をもっと知ろう塾

稲富裕和 ,1981, 大村地方の原始・古代概観 , 大村史談 20（大村史談会）

稲富裕和 ,1988,1986 年度　各県の動向　長崎県 , 日本考古学年報 39（日本考古学協会）

岩谷史記 ,1999, 長崎県における狸谷型ナイフ形石器の分布について , 西海考古１

宇久町教育委員会 ,1998, 宇久山本遺跡　宇久町文化財調査報告書第３集

浦喜美男 ,1974, 郷土の遺跡について　その１　先土器・縄文時代 , 佐世保市文化科学館だより１

雲仙市教育委員会 ,2005, 石原遺跡Ⅱ　国見町文化財調査報告書（概報）第６集

雲仙市教育委員会 ,2007, 龍王遺跡Ⅱ・真正寺条里跡～旧石器時代編～　雲仙市文化財調査報告書（概報）第２集

雲仙市教育委員会 ,2009, 伊古遺跡Ⅱ　雲仙市文化財調査報告書第６集

江坂輝彌 ,1969, 新刊書評　麻生優編著岩下洞穴の発掘記録 , 考古学ジャーナル No.28(ニューサイエンス社)

江坂輝彌 ,1970, 縄文土器文化の起源 , 歴史教育 18-3

江坂輝彌 ,1972, シンポジウム　縄文時代の考古学

江坂輝彌 ,1980, 泉福寺洞穴調査の意義 , 考古学ジャーナル No.172（ニューサイエンス社）

江迎町教育委員会 ,2000, 根引池遺跡　江迎町文化財調査報告書第２集

大島町教育委員会 ,1981, 寺島遺跡予備調査報告書　大島町文化財調査報告書第１集

大塚達朗 ,1989a, 縄紋土器の起源研究に関する原則 , 考古学と民族誌

大塚達朗 ,1989b, 豆粒文土器研究序説 , 東京大学文学部考古学研究室研究報告７

大塚達朗 ,1990, 隆線紋の比較からみた九州と本州－序章－ , 縄文時代１

大塚達朗 ,1991, 九州地方の縄紋草創期編年と泉福寺洞穴 , 縄文時代２

大野台遺跡調査団 ,1974, 長崎県北松浦郡鹿町町大野台遺跡

大村市教育委員会 ,1990, 寿古遺跡－県営圃場整備事業福重地区寿古工区にかかる遺跡発掘概報－　大村市文化財調査報告第 15 集

大村市教育委員会 ,2003, 黒丸遺跡ほか発掘調査概報　大村市文化財調査報告書第 25 集

大村市教育委員会 ,2004, 黒丸遺跡ほか発掘調査概報 Vol.4　大村市文化財調査報告書第 27 集

大村市教育委員会 ,2005, 黒丸遺跡ほか発掘調査概報 Vol.5　大付市文化財調査報告書第 28 集

大村市教育委員会 ,2007, 市内遺跡発掘調査概報１　大村市文化財調査報告書第 30 集

大村市教育委員会 ,2008, 市内遺跡発掘調査概報　大村市文化財調査報告書第 31 集

大村市文化財保護協会 ,1992, 寿古遺跡　県営圃場整備事業福重地区にかかる遺跡発掘調査報告

岡村広法・中谷雅治 ,1968, 長崎県北松浦郡刀ノ越の石器 , 古代文化 20-5

岡本東三 ,2002, 九州島の細石器文化と神子柴文化 , 泉福寺洞穴研究編（発掘者談話会）

小田静夫 ,1971, 台形石器について , 物質文化 18

乙益重隆 ,1965, 縄文文化の発展と地域性 10 九州西北部 , 日本の考古学２（河出書房新社）

小畑弘己 ,1989, 西南日本の楔形細石核とその系譜について , 東アジアの考古と歴史（中）

織笠昭 ,1990, 西海技法研究序説 , 東海大学紀要文学部 53

織笠昭 ,1991, 西海技法の研究 , 東海大学紀要文学部 54

片岡肇 ,1971, 発掘および調査　長崎県北松浦郡岩谷口洞穴・岩谷口岩陰 , 日本考古学年報 19（日本考古学協会）

勝本町教育委員会 ,2003, 松崎遺跡 , 松崎遺跡－湯ノ元漁港地域水産物供給基盤整備工事に伴う緊急発掘調査－　勝本町文化財調査報告書第 11 集

勝本町教育委員会 ,2003, 松崎遺跡－湯ノ元漁港地域水産物供給基盤整備工事に伴う緊急発掘調査－　勝本町文化財調査報告書第 11 集

加藤十久雄 ,1973, 井手寿謙氏の考古資料 , 大村史談８

鎌木義昌 ,1971, 先土器文化・縄文文化のはじまり　縄文式土器・縄文文化の起源について , 日本文化の起源

鎌木義昌 ,1965, 西日本の細石刃文化 , 歴史教育 13-3

鎌木義昌 ,1966, 縄文土器・縄文文化の起源について , 岡山理科大学紀要２

鎌木義昌・芹沢長介 ,1963, 長崎県福井洞穴の第２次調査略報 , 洞穴遺跡調査会報６

鎌木義昌・芹沢長介 ,1965, 長崎県福井岩陰－第１次発掘調査の概要－ , 考古学集刊 3-1

鎌木義昌・芹沢長介 ,1967, 長崎県福井洞穴 , 日本の洞穴遺跡

鎌木義昌・間壁忠彦 ,1965, 7 九州地方の先土器時代 , 日本の考古学１（河出書房新社）

上五島町教育委員会 ,1987, 小浦遺跡　上五島町文化財調査報告書第１集

川道寛 ,1983, 考古学上の新知見－旧石器時代をとりあげて－ , 長崎県高等学校教育研究会社会部会研究集録昭和 58 年

川道寛 ,1986, 牟田遺跡Ｆ地点発掘調査報告 , 九州の旧石器文化（Ⅱ）(九州旧石器文化研究会)

川道寛 ,1987,1985 年度　各県の動向　長崎県 , 日本考古学年報 38（日本考古学協会）

川道寛 ,1988, 資料紹介　長崎市船石町千束野発見の尖頭器 , 長崎市立博物館館報 28

川道寛 ,1989,1987 年度　各県の動向　長崎県 , 日本考古学年報 40（日本考古学協会）

川道寛 ,1995, 考古学にみる多良見町 , 多良見町郷土誌（多良見町）

川道寛 ,2000, 長崎県五島列島発見の神子柴型石器 , 西海考古２（西海考古同人会）

川道寛 ,2001, 長崎県佐世保市・郷美谷池遺跡出土の『神子柴型』石斧 , 地域相研究 28 号

川道寛 ,2002a, 豆粒文土器単純層は存在した－泉福寺洞穴第３・４・５トレンチの層位的検討－ , 泉福寺洞穴研究編（発掘者談話会）
川道寛 ,2002b, 九州地方の細石器研究の現状と課題 , 九州旧石器第６号（九州旧石器文化研究会）
川道寛 ,2002c, 茶園遺跡の再評価（１）－位牌塔型と茶園型の間に－ , 九州旧石器第６号（九州旧石器文化研究会）
川道寛 ,2003, 巨大な彫・削器を出土した遺跡 , 九州旧石器第７号（九州旧石器文化研究会）
川道寛 ,2004, 福井洞穴駐車場部分の新資料 , 平戸市史研究第９号（平戸市史編さん委員会）
川道寛 ,2005a, 土黒川流域の細石器文化 , 九州旧石器第９号（九州旧石器文化研究会）
川道寛 ,2005b, 小長井町の考古学 , 小長井町郷土誌
川道寛 ,2005c, 日本列島最西端の細石器文化 , 地域と文化の考古学Ⅰ（明治大学考古学研究室）
川道寛 ,2005d, 剝片尖頭器は海を渡ったか？ , 日韓交流史理解促進事業
川道寛 ,2006, 土黒川流域の細石器文化 , 九州旧石器第９号（九州旧石器文化研究会）
川道寛 ,2006, 剝片尖頭器は海を渡ったのか , 日韓交流史理解促進事業調査研究報告書
木崎康弘 ,2002, 九州細石器文化考－泉福寺洞穴遺跡の位置付けをめぐって－ , 泉福寺洞穴研究編（発掘者談話会）
岐宿町教育委員会 ,1990, 寄神貝塚周辺遺跡　岐宿町文化財調査報告書第２集
岐宿町教育委員会 ,1998, 茶園遺跡　岐宿町文化財調査報告書第３集
国見町教育委員会 ,2002, 松尾遺跡　国見町文化財調査報告書（概報）第２集
国見町教育委員会 ,2003, 石原遺跡 , 石原遺跡・矢房遺跡　国見町文化財調査報告書（概報）第３集
国見町教育委員会 ,2004, 十園遺跡 , 十園遺跡　国見町文化財調査報告書（概報）第４集
栗島義明 ,1985, 草創期土器型式変遷における一考察－隆起線文土器から爪形文へ－ , 信濃 37-4
栗島義明 ,1993, 福井４層 , 利根川 14
桑山龍進 ,1967, 先史時代 , 宇久町郷土誌（宇久町教育委員会）
桑山龍進 ,1968, 旧石器時代　長崎県北松浦郡宇久町平古遺跡 , 日本考古学年報 16（日本考古学協会）
古賀之 ,1973, 諫早の歴史のあけぼのを探る , 諫早史談５（諫早史談会）
古賀之 ,1974, 諫早市域の先土器時代資料概観 , 諫早史談６（諫早史談会）
古賀之 ,1976, 川頭遺跡付近採集の先土器時代資料のうち , 長崎県考古学会会報３
古賀之 ,1978, 諫早北部地域の先史時代概観 , 諫早史談 10（諫早史談会）
小島純一・杉山富夫 ,1979, 中山遺跡の剝片 , 平戸市の文化財 11（平戸市教育委員会）
古代学協会 ,1976, 長崎県北松浦郡世知原町岩谷口遺跡群の発掘調査
坂田邦洋 ,1975, 鷹島埋蔵文化財調査報告書 , 鷹島町郷土誌（鷹島町）
佐世保市教育委員会 ,1984, 泉福寺洞穴の発掘記録
佐世保市教育委員会 ,2003, 菰田洞穴 , 菰田洞穴
佐世保市教育委員会 ,2006, 佐世保の洞窟遺跡～洞穴遺跡総合調査報告書～　平成 17 年度佐世保市埋蔵文化財発掘調査報告書
佐世保市教育委員会 ,2007, 福井洞窟範囲確認調査報告書　付録直谷岩陰試掘調査報告書　平成 18 年度佐世保市埋蔵文化財発掘調査報告書
塩塚浩一 ,2002, 入口遺跡 694 地区発掘調査 , 平戸市史研究第７号（平戸市史編さん委員会）
塩塚浩一 ,2004a, 入口遺跡Ａ・Ｃ地点発掘調査の概要 , 平戸市史研究第９号（平戸市史編さん委員会）
塩塚浩一 ,2004b, 入口遺跡Ｂ地区（741 地区）発掘調査報告 , 平戸市史研究第９号（平戸市史編さん委員会）
塩塚浩一 ,2005, 長崎県の動向 , 九州旧石器第８号（九州旧石器文化研究会）
芝本一志・下川達彌 ,1966, 伊万里湾沿岸における無土器文化 , 古代学研究 46
清水宗昭 ,1971, 針尾島の黒耀石原産地群－付亀岳の原石－ , 速見考古１
清水宗昭 ,1972, 石材からみた九州先土器時代の問題(1) 剝片石器原石の分布 , 速見考古２・３
清水宗昭 ,1973, 剝片尖頭器について , 古代文化 25-11
下川達彌 ,1963, 佐世保市内の考古学遺跡 , 談林５
下川達彌 ,1965, 佐世保市東浜町淀姫発見の黒耀石産地 , 若木考古 74
下川達彌 ,1969, 佐世保市焼山遺跡の石器 , 上代文化 38
下川達彌 ,1970a,〈資料紹介〉長崎県壱岐島発見の石器 , 長崎県立美術博物館報 44 年度
下川達彌 ,1970b, 佐世保市の先史文化概観 , 考古学ジャーナル No.44（ニューサイエンス社）
下川達彌 ,1970c, 島原半島（長崎県）の先史文化研究について , 長崎県高等学校教育研究会社会部会研究集録昭和 45 年度
下川達彌 ,1971a, 長崎県の考古学の歩み , 長崎談義 50
下川達彌 ,1971b, 長崎県考古学の現状－昭和 44 年・45 年の先史文化の回顧と展望－ , 長崎県立美術博物館報 45 年度
下川達彌 ,1972, 佐世保市泉福寺洞穴の調査 , 長崎県立美術博物館だより 2
下川達彌 ,1974a, 長崎県北松浦郡田平町日ノ岳遺跡調査概要 , 長崎県立美術博物館年報 48 年度
下川達彌 ,1974b, 長崎県小浜町の先史文化概観 , 町政 50 周年記念誌
下川達彌 ,1975a, 長崎県北松浦郡田平町日ノ岳遺跡調査概要 , 長崎県美術博物館年報 49 年度
下川達彌 ,1975b, 発掘と調査　日ノ岳遺跡 , 日本考古学年報 26（日本考古学協会）
下川達彌 ,1975c, 長崎県日ノ岳遺跡の石器文化 , 物質文化 25（物質文化研究会）
下川達彌 ,1975d, 泉福寺洞穴調査メモ , 佐世保市文化科学館だより 2-2
下川達彌 ,1976a, 旧石器時代の炉祉を発見 , 長崎県立美術博物館だより 22
下川達彌 ,1976b, 地域考古学会の動向　長崎県 , 考古学ジャーナル No.118（ニューサイエンス社）
下川達彌 ,1976c, 長崎県北松浦郡田平町日ノ岳遺跡発掘調査概要 , 長崎県立美術博物館年報 50 年度
下川達彌 ,1976d, 西海地域の先史文化 , えとのす 6
下川達彌 ,1976e, 日ノ岳遺跡第４次調査 , 長崎県立美術博物館だより 27
下川達彌 ,1977, 西北九州ナイフ形石器文化の概要－最近の調査から－ , 長崎県立美術博物館紀要３
下川達彌 ,1978a, 諫早市位牌塔遺跡の調査 , 長崎県立美術博物館だより 35
下川達彌 ,1978b, 発掘と調査　日ノ岳遺跡 , 日本考古学年報 29（日本考古学協会）
下川達彌 ,1979a, いわゆる剝片尖頭器と呼ばれる石器について , 平戸市の文化財 11（平戸市教育委員会）
下川達彌 ,1979b, めざましい長崎県考古学の現状 , 長崎県立美術博物館だより 44
下川達彌 ,1979c, 日本最西端の旧石器資料 , 考古学ジャーナル No.167（ニューサイエンス社）
下川達彌 ,1980, 泉福寺洞穴発見のころ , 考古学ジャーナル No.172（ニューサイエンス社）
下川達彌 ,1981a, 佐世保市三川内地区の先史遺跡 , 長崎県　久賀島、野母崎の文化　特定地域の基礎文化調査報告書Ⅰ（長崎県立美術博物館）
下川達彌 ,1981b, 縄文文化のあゆみ , 新長崎風土記長崎県の歴史と風土
下川達彌 ,1982a, 五島列島久賀島の先史遺跡 , 長崎県久賀島、野母崎の文化　特定地域の基礎文化調査報告書Ⅱ（長崎県立美術博物館）
下川達彌 ,1982b, 旧石器時代の長崎 , 森貞次郎博士古希記念古文化論集
下川達彌 ,1983a, 長崎半島の先史遺跡 , 長崎県 久賀島、野母崎の文化　特定地域の基礎文化調査報告書Ⅲ（長崎県立美術博物館）
下川達彌 ,1983b, 台形石器の変遷－日ノ岳遺跡出土資料から－ , 人間・遺跡・遺物－わが考古学論集 1－（発掘者談話会）
下川達彌 ,1984, 長崎県松浦市域における旧石器時代遺跡 , 長崎県北松浦地方の文化　特定地域の基礎文化調査報告書Ⅳ（長崎県立美術博物館）
下川達彌 ,1985, 長崎県北松浦郡大島村の考古遺跡 , 長崎県北松浦地方の文化　特定地域の基礎文化調査報告書Ⅴ（長崎県立美術博物館）
下川達彌 ,1986, 旧石器時代 , 図説　発掘が語る日本史６　九州沖縄編
下川達彌 ,1987a, 世界最古の土器を巡って ,Museum Kyushu 24
下川達彌 ,1987b, 大陸文化とのかかわりのなかで , 角川日本地名大辞典 42 長崎県（角川書店）
下川達彌 ,2002, 麻生優先生と佐世保 , 泉福寺洞穴研究編（発掘者談話会）
下川達彌 ,2005, 九州旧石器研究の黎明期－西北九州を中心として－ , 九州旧石器第８号（九州旧石器文化研究会）
下川達彌・立平進 ,1977, 長崎県北松浦郡田平町日ノ岳遺跡調査概要 , 長崎県立美術博物館年報 51 年度
下川達彌・立平進 ,1979a, 長崎県諫早市位牌塔遺跡発掘調査概要 , 長崎県立美術博物館年報 52 年度
下川達彌・立平進 ,1979b, 里城跡遺跡発見の旧石器資料 , 長崎県の考古学１（長崎県考古学会）
下川達彌・立平進 ,1980, 配石遺構の究明－日ノ岳第５次調査 , 長崎県立美術博物館だより 47
下川達彌・立平進 ,1981, 日ノ岳遺跡（長崎県立美術博物館）
下川達彌・萩原博文 ,1983a, 西北九州における旧石器時代石器群の編年（上）, 古代文化 35-6
下川達彌・萩原博文 ,1983b, 西北九州における旧石器時代石器群の編年（下）, 古代文化 35-9
下川達彌・萩原博文 ,1997, 細石刃石器群の出現・展開と泉福寺洞穴 , 人間・遺跡・遺物３　麻生優先生退官記念論文集（発掘者談話会）
下川達彌・萩原博文 ,2002, 泉福寺洞穴における空間利用の変遷－西北九州における洞穴遺跡の機能変化について－ , 泉福寺洞穴研究編（発掘者談話会）
下川達彌・久村貞男 ,1976, 日ノ岳遺跡 , 日本の旧石器文化３
重篤遺跡発掘調査団 ,2002, 長崎市重篤遺跡発掘調査報告 , 九州旧石器第６号（九州旧石器文化研究会）
正林護 ,1968, 平戸市田崎遺跡の遺物 , 九州考古学 33・34
正林護 ,1971, 多良岳中腹域の先史遺跡 , 長崎談義 52
正林護 ,1976, 小長井町の先史・古代 , 小長井町郷土誌（小長井町）
正林護 ,1979, 地域考古学会の動向Ⅱ　長崎県 , 考古学ジャーナル No.169（ニューサイエンス社）
正林護 ,1983,1980 年度 各県の動向 長崎県 , 日本考古学年報 33（日本考古学協会）
正林護 ,1990,1988 年度 各県の動向 長崎県 , 日本考古学年報 41（日本考古学協会）
白石浩之 ,1986, 縄文土器の起源をめぐる問題－長崎県泉福寺洞穴の成果とその周辺－ , 月刊歴史手帖 150
白石浩之 ,1988, 泉福寺洞穴における豆粒文土器と隆線文土器の層位的関係について , 埼玉考古 24
白石浩之 ,1990, 縄文時代草創期研究における問題点－大塚達朗氏の研究を中心として－ , 縄文時代 1
白石浩之 ,2002, 泉福寺洞穴における豆粒文土器と隆線文土器の様相 , 泉福寺洞穴研究編（発掘者談話会）
杉原敏之 ,2005,AT 降灰後の西九州－尖頭器石器群の出現と展開－ , 九州旧石器第８号（九州旧石器文化研究会）
杉原敏之 ,2005, 列島西端における角錐状石器の出現 , 地域と文化の考古学Ⅰ（明治大学考古学研究室）
杉村幸一 ,1988, 百花台遺跡採集の石器資料について , 古文化談叢 19
杉山真二 ,2004, 平戸市入口遺跡における植物珪酸体分析 , 平戸市史研究第９号（平戸市史編さん委員会）
鈴木重治 ,1969, 日本における発生期土器の地域相－九州地方－ , 歴史教育 17-8
鈴木忠司 ,1971, 野岳遺跡の細石核と西南日本における細石刃文化 , 古代文化 23
瀬尾泰平 ,1984, 長崎県宇久島の考古遺跡 , 長崎県の考古学Ⅱ（長崎県考古学会）
芹沢長介 ,1962, 縄文土器の起源 , 自然 199
芹沢長介 ,1965, 無土器文化の編年について , 考古学研究 11-3（考古学研究会）
芹沢長介 ,1966,〈連載講座〉日本の旧石器(3) , 考古学ジャーナル No.3（ニューサイエンス社）
芹沢長介 ,1967a,〈連載講座〉日本の旧石器(5) , 考古学ジャーナル No.8（ニューサイエンス社）
芹沢長介 ,1967b,〈連載講座〉日本の旧石器(6) , 考古学ジャーナル No.10（ニューサイエンス社）
芹沢長介 ,1967c,〈連載講座〉日本の旧石器(7) , 考古学ジャーナル No.11（ニューサイエンス社）
芹沢長介 ,1967d,〈連載講座〉日本の旧石器(8) , 考古学ジャーナル No.12（ニューサイエンス社）
芹沢長介 ,1967e,〈連載講座〉日本の旧石器(9) , 考古学ジャーナル No.13（ニューサイエンス社）
芹沢長介 ,1968a, 旧石器時代　長崎県北松浦郡福井洞穴 , 日本考古学年報 16（日本考古学協会）
芹沢長介 ,1968b,〈連載講座〉日本の旧石器(10) , 考古学ジャーナル No.20（ニューサイエンス社）
芹沢長介 ,1969a, 縄文時代　長崎県北松浦郡福井洞穴遺跡 , 日本考古学年報 17（日本考古学協会）
芹沢長介 ,1969b, 東アジアにおける土器の起源 , 歴史教育 17-8
芹沢長介 ,1973, 泉福寺洞穴調査速報に対するコメント , 考古学ジャーナル No.89（ニューサイエンス社）
芹沢長介・鎌木義昌 ,1964, 福井洞穴第３次調査について , 洞穴遺跡調査会報 12
早田勉 ,2004, 九州地方北西部平戸島とその周辺の考古遺跡におけるテフラ分析　－編年研究のための基礎的資料の収集－ , 平戸市史研究第９号（平戸市史編さん委員会）
副島和明 ,1976, 発掘と調査　峰ノ原遺跡Ａ地点 , 日本考古学年報 27（日本考古学協会）
副島和明 ,1980, 西輪久道遺跡 , 日本考古学年報 31（日本考古学協会）
副島和明他 ,1983, 長崎県鷹野遺跡 , 日本考古学年報 33（日本考古学協会）
副島和明・伴耕一郎 ,1989, 長崎県南高来郡国見町百花台遺跡 , 日本考古学年報 40（日本考古学協会）
佐藤勇次・高橋愼二 ,2005, 遺跡見学旅行記－星鹿半 . 島の旧石器 , 九州旧石器第８号(九州旧石器文化研究会)
高橋敦 ,1989, 泉福寺洞穴の爪形文土器と押圧文土器 , 富士見市遺跡調査会研究紀要６
高橋敦 ,2002, 遺稿　泉福寺洞穴の爪形文土器と押引文土器 , 泉福寺洞穴研究編（発掘者談話会）
田川肇 ,1973, 発掘と調査　田崎遺跡 , 日本考古学年報 24（日本考古学協会）
田川肇 ,1978, 発掘と調査　牛込遺跡 , 日本考古学年報 29（日本考古学協会）
田川肇 ,1991,1989 年度　各県の動向　長崎県 , 日本考古学年報 42（日本考古学協会）
田川肇・副島和明 ,1985, 百花台遺跡の発掘調査 , 長崎県の文化財ノート８
田川肇・森内敏和 ,1995,1993 年度　各県の動向　長崎県 , 日本考古学年報 46（日本考古学協会）
橘昌信 ,1973, 九州における細石器文化－細石核の分類と編年試論－ , 考古学論叢 1
橘昌信 ,2005, 西九州産黒曜石の流通と遊動領域－九州島における後期旧石器時代遺跡群集中分布域の石材利用－ , 地域と文化の考古学Ⅰ（明治大学考古学研究室）
橘昌信・萩原博文 ,1985, 九州における火山灰層序と旧石器時代石器群 , 第四紀研究 22-3（日本第四紀学会）
立平進 ,1975, 日ノ岳遺跡第２次調査について 』, 長崎県立美術博物館だより 17
立平進 ,1979a, その他の石器について , 平戸市の文化財 11（平戸市教育委員会）
立平進 ,1979b, 解明すすむ長崎県の先史・古代－長崎県の埋蔵文化財展－ , 長崎県立美術博物館だより 44
立平進 ,1980, 長崎県の旧石器時代遺跡 , 長崎市立博物館報 20
立平進 ,1992,1990 年度　各県の動向　長崎県 , 日本考古学年報 43（日本考古学協会）
田中英司 ,1992, もうひとつの製作工程－泉福寺洞穴の細石器－ , 人間・遺跡・遺物－わが考古学論集－２（発掘者談話会）
田平町教育委員会 ,1988, 里田原　田平町文化財調査報告書第３集
田平町教育委員会 ,2003, 里田原遺跡 , 里田原遺跡　田平町文化財調査報告書第９集
多良見町教育委員会 ,1987, 木床遺跡－昭和 59･60･61 年度埋蔵文化財包蔵地範囲確認調査報告書－
多良見町教育委員会 ,1990, 伊木力遺跡－長崎県大村湾沿岸における縄文時代低湿地遺跡の調査－
Ｃ・Ｓ・チャード ,1963, 土黒岩岩陰・福井洞穴の C14 年代測定結果 , 洞穴遺跡調査会報８
町史編纂委員会 ,1978, 原の辻における旧石器 , 芦辺町史（芦辺町）
辻田直人 ,2001, 長崎県立国見高等学校考古資料館所蔵の丸ノミ形石斧 , 西海考古第４号（西海考古同人会）
辻田直人 ,2002a, 長崎県の動向 , 九州旧石器第６号（九州旧石器文化研究会）
辻田直人 ,2002b, 長崎県国見町出土の旧石器遺物（資料紹介）, 九州旧石器第６号（九州旧石器文化研究会）
辻田直人 ,2005, 長崎における調査成果の現状と課題 , 九州旧石器第８号（九州旧石器文化研究会）
辻田直人 ,2006, 長崎県雲仙市『小ヶ倉(こがくら)A 遺跡』出土の細石核について－接合資料の報告(資料紹介)－ , 九州旧石器第９号（九州旧石器文化研究会）
辻田直人 ,2007, 長崎県の動向 , 九州旧石器第 10 号（九州旧石器文化研究会）
辻田直人・竹中哲朗 ,2004, 長崎県国見町における縄文時代草創期遺跡の調査 , 西海考古第５号(西海考古同人会)
同志社大学文学部文化学科 ,1994, 百花台東遺跡（同志社大学）
中上史行 ,1973, 原始文化のはじまり , 壱岐国物語
中川和哉 ,1986, 長崎県多良見町木床遺跡出土のナイフ形石器 , 旧石器考古学 33（旧石器文化談話会）
中川和哉 ,1987, 台形石器考 , 旧石器考古学 35（旧石器文化談話会）
長崎県教育委員会 ,1966, 福井洞穴調査報告（図録編）　長崎県文化財調査報告書第４集
長崎県教育委員会 ,1971, 堂崎遺跡調査報告書　長崎県文化財調査報告書第 10 集
長崎県教育委員会 ,1976, いさはや北バイパス関係埋蔵文化財調査報告第Ⅰ集(図録編)　長崎県文化財調査報告書第 24 集
長崎県教育委員会 ,1980a, 長崎県埋蔵文化財調査集報Ⅲ　長崎県文化財調査報告書第 50 集
長崎県教育委員会 ,1980b, ケイマンゴー遺跡　長崎県文化財調査報告書第 52 集
長崎県教育委員会 ,1982, 針尾人崎遺跡　長崎県文化財調査報告書第 60 集
長崎県教育委員会 ,1985, 楮楷田遺跡　長崎県文化財調査報告書第 76 集
長崎県教育委員会 ,1986a, 上原遺跡　長崎県文化財調査報告書第 81 集
長崎県教育委員会 ,1986b, 諫早中核工業団地造成に伴う埋蔵文化財緊急発掘調査報告書Ⅲ　長崎県文化財調査報告書第 82 集
長崎県教育委員会 ,1988, 百花台広域公園建設に伴う埋蔵文化財緊急発掘調査報告書　長崎県文化財調査報告書第 92 集

長崎県教育委員会,1989a,九州横断自動車道建設に伴う埋蔵文化財緊急発掘調査報告書Ⅵ　長崎県文化財調査報告書第 93 集
長崎県教育委員会,1989b,長崎県埋蔵文化財調査集報Ⅻ　長崎県文化財調査報告書第 94 集
長崎県教育委員会,1989c,魚洗川Ｂ遺跡－全国植樹祭会場造成工事に伴う埋蔵文化財緊急発掘調査報告書－　長崎県文化財調査報告書第 95 集
長崎県教育委員会,1992,上大垣遺跡　長崎県文化財調査報告書第 105 集
長崎県教育委員会,1994a,長崎県遺跡地図－長崎市・諫早市・大村市・西彼杵郡・北高来郡地区－　長崎県文化財調査報告書第 110 集
長崎県教育委員会,1994b,長崎県遺跡地図－島原市・南高来郡地区－　長崎県文化財調査報告書第 111 集
長崎県教育委員会,1994c,長崎県遺跡地図－壱岐地区－　長崎県文化財調査報告書第 112 集
長崎県教育委員会,1994d,県道国見雲仙線改良工事に伴う埋蔵文化財緊急発掘調査報告書　長崎県文化財調査報告書第 116 集
長崎県教育委員会,1995a,長崎県遺跡地図－福江市・南松浦郡地区－　長崎県文化財調査報告書第 117 集
長崎県教育委員会,1995b,長崎県遺跡地図－佐世保市・平戸市・松浦市・北松浦郡・東彼杵郡地区－　長崎県文化財調査報告書第 119 集
長崎県教育委員会,1995c,原始・古代の長崎県資料編Ⅰ
長崎県教育委員会,1996,原始・古代の長崎県－資料編Ⅱ－
長崎県教育委員会,1997a,広平遺跡　長崎県文化財調査報告書第 137 集
長崎県教育委員会,1997b,原始・古代の長崎県－通史編－
長崎県教育委員会,1998,鶴田遺跡　幡鉾川流域総合整備計画に係る池田川改修工事に伴う緊急発掘調査報告書　原の辻遺跡調査事務所調査報告書第 10 集
長崎県教育委員会,2000a,県内主要遺跡内容確認調査報告書Ⅲ　長崎県文化財調査報告書第 156 集
長崎県教育委員会,2000b,原の辻遺跡　原の辻遺跡発掘調査事業に係る範囲確認調査報告書　原の辻遺跡調査事務所調査報告書第 18 集
長崎県教育委員会,2001a,平野遺跡　長崎県文化財調査報告書第 160 集
長崎県教育委員会,2001b,原の辻遺跡　原の辻遺跡特定調査事業発掘調査報告書Ⅲ(環濠等状況調査２)　原の辻遺跡調査事務所調査報告書第 21 集
長崎県教育委員会,2001c,原の辻遺跡　原の辻遺跡発掘調査事業に係る範囲確認調査報告書Ⅲ　原の辻遺跡調査事務所調査報告書第 22 集
原の辻遺跡保存等協議会,2002a,原の辻遺跡,原の辻遺跡　長崎県緊急雇用対策事業に伴う埋蔵文化財発掘調査報告書　原の辻遺跡調査事務所調査報告書第３集
長崎県教育委員会,2002b,原の辻遺跡八反地区,原の辻遺跡　原の辻遺跡発掘調査事業に係る範囲確認調査報告書Ⅳ　原の辻遺跡調査事務所調査報告書第 25 集
長崎県教育委員会,2003a,原の辻遺跡,特別史跡原の辻遺跡　芦辺町文化財調査報告書第 15 集
長崎県教育委員会,2003b,原の辻遺跡,原の辻遺跡　石田町文化財調査報告書第６集
長崎県教育委員会,2003c,原の辻遺跡八反地区,原の辻遺跡　原の辻遺跡調査研究事業調査報告書　原の辻遺跡調査事務所調査報告書第 26 集
長崎県教育委員会,2004a,百花台遺跡群,地域拠点遺跡内容確認発掘調査報告書Ⅰ　長崎県文化財調査報告書第 176 集
長崎県教育委員会,2004b,原の辻遺跡,原の辻遺跡　主要地方道勝本石田線道路改良工事に伴う調査報告書①　原の辻遺跡調査事務所調査報告書第 27 集
長崎県教育委員会,2004c,原の辻遺跡,原の辻遺跡　原の辻遺跡調査研究事業調査報告書　原の辻遺跡調査事務所調査報告書第 28 集
長崎県教育委員会,2005a,原の辻遺跡,原の辻遺跡　主要地方道勝本石田線道路改良工事に伴う調査報告書②　原の辻遺跡調査事務所調査報告書第 29 集
長崎県教育委員会,2005b,地域拠点遺跡内容確認発掘調査報告書Ⅱ　長崎県文化財調査報告書第 185 集
長崎県教育委員会,2006a,長崎県埋蔵文化財調査年報 13〔平成 16 年度調査分〕　長崎県文化財調査報告書第 187 集
長崎県教育委員会,2006b,地域拠点遺跡内容確認発掘調査報告書Ⅲ　長崎県文化財調査報告書第 188 集
長崎県教育委員会,2006c,原の辻遺跡　主要地方道勝本石田線道路改良工事に伴う調査報告書③　原の辻遺跡調査事務所調査報告書第 32 集
長崎県教育委員会,2006d,原の辻遺跡　原の辻遺跡調査研究事業調査報告書　原の辻遺跡調査事務所調査報告書第 33 集
長崎県教育委員会,2007a,原の辻遺跡 石田大原墓域緊急調査報告書　原の辻遺跡調査事務所調査報告書第 35 集
長崎県教育委員会,2007b,原の辻遺跡　原の辻遺跡調査研究事業調査報告書　原の辻遺跡調査事務所調査報告書第 36 集
長崎県教育委員会,2007c,稗田原遺跡Ⅵ・下宮遺跡　長崎県文化財調査報告書第 194 集
長崎県教育委員会,2007d,小野条里遺跡　長崎県文化財調査報告書第 195 集
長崎県教育委員会,2008a,原の辻遺跡　原の辻遺跡調査事務所調査報告書第 37 集
長崎県教育委員会,2008b,原の辻遺跡　原の辻遺跡調査事務所調査報告書第 38 集
長崎県教育委員会,2008a,稗田原遺跡Ⅶ　長崎県文化財調査報告書第 198 集
長崎県教育委員会,2008b,魚洗川Ｂ遺跡Ⅱ　長崎県文化財調査報告書第 199 集
長崎県考古学会,1995,長崎県の考古学－ 22 のテーマで探る－
長崎県立美術博物館,1983,城ヶ岳平子遺跡第１次調査概報
長崎市教育委員会,1977,曲崎古墳群調査報告書
長崎市教育委員会,1997,柿泊遺跡
中島眞澄,1979,竹辺周辺の先史遺跡,郷土研究６
中島眞澄,1981,相浦川周辺の先史遺跡Ⅰ,郷土研究８
中島眞澄,1982,相浦川周辺の先史遺跡Ⅱ,郷土研究９
中島眞澄,1983,相浦川周辺の先史遺跡Ⅲ,郷土研究 10
中島眞澄,1987,烏帽子周辺の先史遺跡Ⅰ－下宇戸遺跡の研究－,郷土研究 14
中島眞澄,1989,烏帽子周辺の先史遺跡Ⅲ－上宇戸遺跡の研究－,郷土研究 16
中島眞澄,1990,烏帽子周辺の先史遺跡Ⅳ－相当原遺跡の研究－,郷土研究 17
中島真澄,2002,長崎県の洞穴遺跡の特徴と泉福寺洞穴周辺の遺跡,泉福寺洞穴研究編（発掘者談話会）
中島真澄・米倉浩司,1992,小森川流域の旧石器資料,人間・遺跡・遺物－わが考古学論集－２（発掘者談話会）
長友恒人・下岡順直,2004,入口遺跡の IRSL 年代測定,平戸市史研究第９号（平戸市史編さん委員会）
中束耕志,2002,泉福寺洞穴における爪形紋土器文化層の遺物分布－原位置論　集合組成から集中分布へ－,泉福寺洞穴研究編（発掘者談話会）
中村和正,1979,日ノ岳遺跡発見の一資料,長崎県の考古学１（長崎県考古学会）
中村由克・石井久夫,1980,泉福寺洞穴の地質と地理的環境,考古学ジャーナル No.172(ニューサイエンス社)
中村由克・石井久夫・松橋治,2002,佐世保市周辺の第四紀地質と洞穴の形成時期,泉福寺洞穴研究編（発掘者談話会）
中谷雅治,1969,長崎県北松浦郡刀ノ越遺跡についての新知見,古代文化 21-2
長与町教育委員会,1971,堂崎遺跡調査報告書　長与町文化財調査報告書第１集
長与町教育委員会,1995,長与堂崎調査報告書　長与町文化財調査報告書第６集
二宮忠司,1973,西彼杵半島西彼町白似田出土の石器について,考古学論叢１
二宮忠司,1975,九州地方におけるナイフ形石器について,九州考古学の諸問題
萩原博文,1971,長崎県松浦市周辺の先土器文化,考古学ジャーナル No.59（ニューサイエンス社）
萩原博文,1974,平戸島発見の先土器文化の石器,長崎県考古学会会報２（長崎県考古学会）
萩原博文,1976,中山遺跡,日本の旧石器文化３
萩原博文,1978a,ナイフ形石器－統計処理による機能の推定－,平戸市の文化財 10（平戸市教育委員会）
萩原博文,1978b,彫器－その製作の属性分析と機能の推定－,平戸市の文化財 10（平戸市教育委員会）
萩原博文,1979a,台形石器－百花台型を主体とした統計分析－,平戸市の文化財 11（平戸市教育委員会）
萩原博文,1979b,九州における旧石器時代石器群について,長崎県の考古学１（長崎県考古学会）
萩原博文,1980,1978 年度　各県の動向　長崎県,日本考古学年報 31（日本考古学協会）
萩原博文,1981,日本最西端の最古の文化,新長崎風土記長崎県の歴史と風土
萩原博文,1983,原の辻型台形石器について,人間・遺跡・遺物－わが考古学論集１－（発掘者談話会）
萩原博文,1984,生月島における旧石器時代の石器,長崎県の考古学Ⅱ（長崎県考古学会）
萩原博文,1985a,石器時代の文化と自然環境,西海の歴史と民俗
萩原博文,1985b,北部九州におけるナイフ形石器文化の構造,国学院大学考古学資料館紀要第２輯
萩原博文,1986a,中山遺跡出土ナイフ形石器の多変量解析による再検討,平戸市の文化財 23（平戸市教育委員会）
萩原博文,1986b,堤西牟田遺跡,九州の旧石器文化(Ⅱ)（九州旧石器文化研究会）
萩原博文,1987,九州に於ける火山灰と旧石器時代石器群－西北九州を中心に－,火山灰と考古学をめぐる諸問題 第３分冊
萩原博文,1989,西日本の細石器文化,考古学ジャーナル No.306（ニューサイエンス社）
萩原博文,1990,西北九州の黒曜石旧石器製作遺跡,考古学ジャーナル No.315（ニューサイエンス社）
萩原博文,1991,神の池遺跡Ｂ地点Ⅱ・火除遺跡Ⅱ（平戸市教育委員会）
萩原博文,1992,崎瀬遺跡第４文化層の台形石器について,人間・遺跡・遺物－わが考古学論集－２（発掘者談話会）
萩原博文,1993,西北九州旧石器時代における集団関係について,長崎談叢 80
萩原博文,1994,九州における角錐状石器の編年と地域的特徴,古代文化 46-9
萩原博文,2002a,土器出現期における生活面の区分と出土遺物の特徴－,泉福寺洞穴研究編（発掘者談話会）
萩原博文,2002b,第１編 原始時代 考古編 第１章 旧石器時代,佐世保市史通史編上巻　（佐世保市史編さん委員会）
萩原博文,2004,日本列島最古の旧石器,平戸市史研究第９号（平戸市史編さん委員会）
萩原博文,2005a,最初に朝鮮海峡を渡った人々－平戸入口遺跡の石器群を中心に－,海外との交わり・平戸－旧石器時代から現代まで－（九州旧石器文化研先会）
萩原博文,2005b,九州最古の旧石器,九州旧石器第８号（九州旧石器文化研究会）
萩原博文,2005c,ナイフ形石器文化後半期の集団領域,考古学研究第 51 巻第２号（考古学研究会）
萩原博文,2005d,台形石器類の出現過程,山下秀樹氏追悼考古論集（山下秀樹氏追悼論文集刊行会）
萩原博文,2006,九州北西部の地域編年,旧石器時代の地域編年的研究
萩原博文・加藤有重,1991a,長崎県平戸市崎瀬遺跡,日本考古学年報 42（日本考古学協会）
萩原博文・加藤有重,1991b,平戸諸島における旧石器文化の諸様相,九州旧石器第２号(九州旧石器文化研究会)
萩原博文・川道寛,1981,田助遺跡調査概要,九州の旧石器文化(Ⅰ)（九州旧石器文化研究会）
萩原博文・塩塚浩一,2002,平戸市入口遺跡の旧石器時代石器群－ナイフ形石器文化以前の探求－,九州旧石器第６号（九州旧石器文化研究会）
萩原博文・塩塚浩一,2004,長崎県入口遺跡出土の旧石器初頭石器群,考古学ジャーナル No.511（ニューサイエンス社）
萩原博文・塩塚浩一,2005,速報：日本最古級の旧石器－入口Ｃ地点平成 16 年度調査新資料－,平戸市史研究第 10 号（平戸市史編さん委員会）
橋本勝雄,1983,長崎県福井洞穴の細石刃生産技術について－第２・３層を中心として－,考古学論叢１
橋本幸男,1972,長崎県諫早市周辺の遺跡,長崎県美術博物館紀要１
Kensaku Hayashi,1968,THE FUKUI MICROBLADE TECHNOLOGY AND ITS RELATIONSHIPS IN NORTHWEST ASIA AND NORTHAMERICA, *ARCTIC ANTHOROPOLOGY* Vol.V No.1
林謙作,1970a,福井洞穴における細石刃技術とその東北アジア・北アメリカにおける位置づけ（上）,考古学研究 16-4（考古学研究会）
林謙作,1970b,福井洞穴における細石刃技術とその東北アジア・北アメリカにおける位置づけ（下）,考古学研究 17-2（考古学研究会）
林謙作,1974,東北アジアの細石刃技法－福井洞穴の細石核製作工程との比較を中心として－,考古・古代論集
久村貞男,1974,佐世保における遺跡の特性,佐世保市文化科学館だより１
久村貞男,1975,東浜黒曜石原産地と考古学,佐世保市文化科学館だより 2-2
久村貞男,1976a,里見池採集資料紹介,佐世保市文化科学館館報４
久村貞男,1976b,北松浦半島の洞穴遺跡,えとのす７
久村貞男,1980,泉福寺洞穴と周辺の開地遺跡,考古学ジャーナル No.172（ニューサイエンス社）
久村貞男,2002,泉福寺洞穴への道,泉福寺洞穴研究編（発掘者談話会）
秀島貞康,1986,1983 年度　各県の動向　長崎県,日本考古学年報 36（日本考古学協会）
百花台遺跡調査団,1983,百花台 1982
百花台遺跡調査団,1985,百花台 1984
百花台遺跡発掘調査団,1985,百花台 1984,旧石器考古学 30（旧石器文化談話会）
百花台遺跡発掘調査団,1986a,百花台東遺跡,九州の旧石器文化(Ⅱ)（九州旧石器文化研究会）
百花台遺跡発掘調査団,1986b,長崎県百花台東遺跡第３次発掘調査概報,旧石器考古学 32(旧石器文化談話会)
百花台遺跡発掘調査団,1987,長崎県百花台東遺跡第４次発掘調査概報,旧石器考古学 35(旧石器文化談話会)
平戸市教育委員会,1976,平戸市文化財調査報告書
平戸市教育委員会,1977,長崎県平戸市度島湯牟田中山遺跡
平戸市教育委員会,1979,平戸市文化財発掘調査報告書－田助石棺群発掘調査概要・中山遺跡の研究－
平戸市教育委員会,1985,堤西牟田遺跡
平戸市教育委員会,1985,西中山遺跡・堤西牟田遺跡(Ⅱ)・亀岡城跡緊急発掘調査報告書
平戸市教育委員会,1986,津吉遺跡群発掘調査報告書
平戸市教育委員会,1989a,牟田の原遺跡－圃場整備に伴う遺跡範囲確認調査の報告－　平戸市の文化財 27
平戸市教育委員会,1989b,崎瀬遺跡－圃場整備に伴う遺跡範囲確認調査の報告－　平戸市の文化財 28
平戸市教育委員会,1990a,大戸遺跡－度島小・中学校建設に伴う遺跡範囲確認調査の報告－ 平戸市の文化財 30
平戸市教育委員会,1990b,大戸遺跡Ⅱ・牟田の原遺跡Ⅱ・津吉遺跡群Ⅱ・平戸城Ⅱ　平戸市の文化財 31
平戸市教育委員会,1990c,崎瀬遺跡Ⅱ
平戸市教育委員会,1991,中の原遺跡・前田遺跡・火除遺跡・神の池遺跡Ｂ地点・櫨神山遺跡　平戸市の文化財 32
平戸市教育委員会,1991,櫨神山遺跡Ⅱ　平戸市の文化財 33
平戸市教育委員会,1994,中の原遺跡Ⅱ　平戸市の文化財 37
平戸市教育委員会,1995,湯牟田遺跡Ⅰ・川内紅毛キリシタン関連遺跡　平戸市の文化財 39
平戸市教育委員会,1997,馬込遺跡の発掘調査Ⅳ　平戸市の文化財 41
平戸市教育委員会,1997,崎瀬遺跡発掘調査Ⅲ・辻遺跡発掘調査　平戸市の文化財 42
平戸市教育委員会,1998,西中山遺跡・草積遺跡・下大久保遺跡・下中野第１遺跡　平戸市の文化財 43
平戸市教育委員会,1999,平戸城跡・牟田遺跡・辻第３遺跡・西中山遺跡・御館跡　平戸市の文化財 44
平戸市教育委員会,2003,市内遺跡確認調査報告書　平戸市の文化財 49
平戸市教育委員会,2004,市内遺跡確認調査報告書　平戸市の文化財 51
平戸市教育委員会,2005,入口遺跡,市内遺跡確認調査報告書Ⅳ　平戸市の文化財 52
平戸市教育委員会,2006,市内遺跡発掘調査報告書Ⅴ　平戸市の文化財 56
平戸市教育委員会,2007,市内遺跡確認調査報告書Ⅵ　平戸市の文化財 57
平戸市教育委員会,2009,市内遺跡確認調査報告書Ⅷ　平戸市の文化財 62
平戸市史編纂委員会,1995,平戸市史　自然・考古編（平戸市）
福田一志,1979,長崎県金城遺跡発見の尖頭状石器,長崎県の考古学１（長崎県考古学会）
福田一志,1980,牛込Ａ遺跡,日本考古学年報 31（日本考古学協会）
福田一志,1986,上原遺跡の概要,九州の旧石器文化（Ⅱ）(九州旧石器文化研究会)
福田一志,2005,42 長崎県,日本考古学年報 56（日本考古学協会）
藤木聡,2001,長崎県松浦市津崎鼻遺跡群の石器群－黒曜石原産地周辺の一石器群－,西海考古第４号（西海考古同人会）
編纂委員会,1966,吉井のあけぼの,吉井町郷土誌（吉井町）
本馬貞夫,1983,原始・古代,愛野町郷土誌（愛野町）
町田勝則,2002,泉福寺洞穴第５・６層を考えるにあたり,泉福寺洞穴研究編（発掘者談話会）
松浦市,1975,松浦市史
松浦市教育委員会,1987,下田遺跡　松浦市文化財調査報告書第３集
松浦市教育委員会,1989,宮ノ下り遺跡－志佐川地区県営圃場整備事業に伴う埋蔵文化財発掘調査報告書－　松浦市文化財調査報告書第５集
松浦市教育委員会,1990,田原積石塚・寺ノ尾Ｃ遺跡　松浦市文化財調査報告書第７集
松浦市教育委員会,1991,田川遺跡　松浦市文化財調査報告書第９集

松浦市教育委員会 ,1991, 田原遺跡　竜尾川地区県営圃場整備事業に伴う埋蔵文化財発掘調査報告書　松浦市文化財調査報告書第 10 集
松浦市教育委員会 ,1997, 田川遺跡　松浦市文化財調査報告書第 12 集
松浦市教育委員会 ,1998, 松浦・今福遺跡　国営農地再編整備事業に伴う埋蔵文化財発掘調査報告書　松浦市文化財調査報告書第 14 集
松浦市教育委員会 ,2004, 松浦市内遺跡確認調査（５）　松浦市文化財調査報告書第 20 集
松浦市教育委員会 ,2006, 松浦市内遺跡確認調査（６）　松浦市文化財調査報告書第 21 集
松浦市教育委員会 ,2007, 松浦市内遺跡確認調査（１）鷹島町内遺跡確認調査報告　松浦市文化財調査報告書第 1 集
松藤和人 ,1977, 長崎県深江町田中遺跡出土の尖頭器－縄文早期尖頭器の類例－ , プレリュード 20（旧石器文化談話会）
松藤和人 ,1985a, 長崎県百花台遺跡 , 日本考古学年報 35（日本考古学協会）
松藤和人 ,1985b, 西北九州地域の火山灰層－雲仙岳北西麓の火山堆積物と遺跡－ , 考古学ジャーナル No.242（ニューサイエンス社）
宮崎貴夫 ,1993,1991 年度 各県の動向 長崎県 , 日本考古学年報 44（日本考古学協会）
村川逸朗 ,2002, 南松浦郡有川町採集 “椿ノ原型石斧 ” と平戸市供養川遺跡出土の磨製石斧について , 長崎県考古学会報 11
村川逸朗・山田鉄哉 ,1986, 長崎県福井周辺台地の旧石器資料 , 旧石器考古学 33（旧石器文化談話会）
元井茂 ,2002, 石鏃出現期の様相－泉福寺洞穴出土の石鏃をめぐって－ , 泉福寺洞穴研究編（発掘者談話会）
森醇一朗 ,2002, 伊万里湾周辺の洞穴遺跡 , 泉福寺洞穴研究編（発掘者談話会）
森威司・下川達彌・佐世保市教育委員会 ,1963, 古代の佐世保 ,
諸岡貴子 ,1986, 佐世保市針尾北町・砲台山の黒曜石産地 , 考古学ジャーナル No.261（ニューサイエンス社）
柳田俊雄 ,1986,〈入門講座〉日本の旧石器第 12 回九州地方（１）, 考古学ジャーナル No.266（ニューサイエンス社）
山口譲治 ,1968, 長崎県福崎遺跡の先土器文化 , 若木考古 90
山下実 ,1986, 長崎県日ノ岳遺跡採集のナイフ形石器 , 旧石器考古学 33
湯牟田遺跡調査会 ,1995, 湯牟田遺跡Ⅱ－市道度島中道線道路改良工事に伴う緊急発掘調査の報告－
吉井町 ,1982, 吉井町郷土誌
吉井町教育委員会 ,1993, 福井洞窟－駐車場建設工事に伴う範囲確認調査報告書－　吉井町文化財調査報告書第２集
吉谷昭彦・久村貞男 ,2002, 泉福寺洞穴遺跡から出土した黒曜岩の微量元素組成からみた原産地特定について , 泉福寺洞穴研究編（発掘者談話会）
米倉浩司 ,1990, 佐世保市針尾島の黒曜石・サヌカイト原産地と旧石器遺跡 , 旧石器考古学 41
力武一成・正林護 ,1979,〈時期別資料紹介〉松浦市明賀谷遺跡出土の異形石器 , 長崎県の考古学 1
渡辺誠 ,1968, 日本列島における土器出現の背景をめぐって , 古代文化 20-8・9
綿貫俊一 ,2002, 九州の旧石器時代後期初頭石器群 , 九州旧石器第６号（九州旧石器文化研究会）
藁科哲男・東村武信 ,1985, 西日本地域の黒曜石研究 , 考古学ジャーナル No.244（ニューサイエンス社）

| ID | 遺跡名 | 所在地 | 緯度 | 経度 | 標高 | ナイフ形石器 | 台形石器 | 斧形石器 | 剝片尖頭器 | 角錐状石器 | 槍先形尖頭器 | 両面調整石器 | 細石刃・細石核 | 神子柴型石斧 | 有茎尖頭器 | 掻器・削器 | 彫器 | 砥石 | 叩石 | 台石 | 礫器 | 草創期土器 | ブロック | 礫群・配石 | 炭化物集中 | 文献 | 調査歴 |
|---|---|---|---|---|---|---|---|---|---|---|---|---|---|---|---|---|---|---|---|---|---|---|---|---|---|---|
| **43　熊本県** | | | | | | | | | | | | | | | | | | | | | | | | | | |
| 430001 | 五目木遺跡 | 水俣市湯出字五目木 | 320716 | 1302759 | 440 | | | | | ○ | | | ○ | | | | | | | | | | | | 出水高校考古学部 1970/ 肥後考古学会 1985 | 採集 |
| 430002 | グミノキダン遺跡 | 水俣市湯出字頭石 | 320653 | 1302720 | 460 | ○ | | | | | | | ○ | | | | | | | | | | | | 出水高校考古学部 1970/ 肥後考古学会 1985 | 採集 |
| 430003 | 石飛東遺跡 Ⅴ -1 文化層 | 水俣市石坂川字石飛 | 320824 | 1302908 | 620 | ○ | ○ | | | ○ | | | ○ | | | | | | | | | | | | 熊本県教委 1986 | 発掘 |
| 430004 | 石飛東遺跡 Ⅴ -2 文化層 | 水俣市石坂川字石飛 | 320824 | 1302908 | 620 | ○ | ○ | | | | | | | | | | | | ○ | | | | | | 熊本県教委 1986 | 発掘 |
| 430005 | 石飛東遺跡 Ⅴ -3 文化層 | 水俣市石坂川字石飛 | 320824 | 1302908 | 620 | ○ | ○ | | | | | | | | | | | | | | | | | | 熊本県教委 1986 | 発掘 |
| 430006 | 鬼嶽遺跡 | 水俣市葛渡字鬼嶽 | 320836 | 1302751 | 500 | | ○ | | | | | | | | | | | | | | | | | | 熊本県教委 1994b | 採集 |
| 430007 | 石飛分校遺跡 ２層下部 | 水俣市石坂川字石飛 | 320820 | 1302946 | 540 | ○ | | | | | | | ○ | | | ○ | | | | | ○ | | | | 池水寛治 1968/ 出水高校考古学部 1970 | 発掘 |
| 430008 | 石飛分校遺跡 ３層 | 水俣市石坂川字石飛 | 320820 | 1302946 | 540 | ○ | | | | | | | ○ | | | | | | | | | | | | 池水寛治 1968/ 出水高校考古学部 1970 | 発掘 |
| 430009 | 石飛分校遺跡 ４層 | 水俣市石坂川字石飛 | 320820 | 1302946 | 540 | ○ | ○ | | ○ | ○ | | | | | | | | | | | | | | | 池水寛治 1968/ 出水高校考古学部 1970 | 発掘 |
| 430010 | 石飛分校遺跡 ６層 | 水俣市石坂川字石飛 | 320820 | 1302946 | 540 | ○ | | | | | | | | | | ○ | | | | | | | | | 池水寛治 1968/ 出水高校考古学部 1970 | 発掘 |
| 430011 | 茂川カントリークラブ遺跡 | 水俣市大字長崎字茂川 | 320941 | 1302508 | 300 | ○ | | | | ○ | | | | | | | | | | | | | | | 肥後考古学会 1985 | 採集 |
| 430012 | 侍遺跡 | 水俣市江添字侍 | 321143 | 1302356 | 110 | | | | | | | | ○ | | | | | | | | | | | | 熊本県教委 1994b | 採集 |
| 430013 | 田の頭遺跡 | 水俣市古里字竹の小場 | 321011 | 1303232 | 300 | | | | | | | | | | | | | | | | | | | | 肥後考古学会 1985 | 採集 |
| 430014 | 熊ヶ倉遺跡 | 葦北郡芦北町大字古石字熊ヶ倉 | 321219 | 1303015 | 400 | ○ | | | | | | | | | | | | | | | | | | | 肥後考古学会 1985 | 採集 |
| 430015 | 城・馬場遺跡 第２地点 Ⅴ層 | 球磨郡山江村大字山田字合戦峰 | 321350 | 1304554 | 131 | | | | | | ○ | | ○ | | | ○ | | | | | | | ○ | | 熊本県教委 1991 | 発掘 |
| 430016 | 高城跡 | 球磨郡山江村大字山田字城 | 321400 | 1304603 | 153 | ○ | ○ | | | ○ | | | | | | | | | | | | | | | 肥後考古学会 1985/ 熊本県教委 1988a | 発掘 |
| 430017 | 久保遺跡 Ⅰ石器文化 | 球磨郡球磨村大字三ヶ浦字久保 | 321308 | 1304056 | 216 | ○ | | | | | | | | | | ○ | ○ | | ○ | | | | | | 熊本県教委 1993c | 発掘 |
| 430018 | 久保遺跡 Ⅱ石器文化 | 球磨郡球磨村大字三ヶ浦字久保 | 321308 | 1304056 | 216 | | | | | | | | ○ | | | | ○ | | | | | | | | | 発掘 |
| 430019 | 村山開谷遺跡 | 人吉市上林町村山 | 321313 | 1304444 | 150 | | | | | ○ | | | | | | | | | | | | | | | 人吉市教委 1988 | 発掘 |
| 430020 | 永葉山遺跡 | 人吉市上永野町永葉山 | 320951 | 1304405 | 360 | ○ | | | | | | | | | | | | | | | | | | | 木崎康弘・松舟博満 1982 | 採集 |
| 430021 | 鵜川Ｂ遺跡 | 人吉市田野上鵜川 | 320843 | 1303955 | 630 | | | | ○ | | | | | | | | | | | | | | | | 人吉市教委 1991 | 採集 |
| 430022 | 泉水松遺跡 | 人吉市田野泉水松 | 320810 | 1304053 | 670 | | | | | | | | ○ | | | | | | | | | | | | 熊本県教委 1994b | 採集 |
| 430023 | 植木迫遺跡 | 人吉市田野植木迫 | 320743 | 1304042 | 720 | | | | | | | | | ○ | | ○ | | | | | | | | | 和田好史 1997 | 採集 |
| 430024 | 国見峠遺跡 | 人吉市東大塚町茶ノ平 | 320627 | 1304158 | 700 | | | | | ○ | | | | | | ○ | | | | | | | | | 肥後考古学会 1985 | 採集 |
| 430025 | 野畑遺跡 | 人吉市木地屋町字野畑 | 320858 | 1304415 | 470 | | | | | | | | | | | | | | | | | | | | 熊本県教委 1994b | 採集 |
| 430026 | 大野Ｃ遺跡 Ⅸ層 | 人吉市大野 | 320935 | 1304745 | 368 | ○ | | | | | | | | | | | | | | | ○ | | ○ | ○ | 人吉市教委 2002 | 発掘 |
| 430027 | 大野Ｄ遺跡Ａ区 Ⅶａ～ｂ層 | 人吉市大野 | 320935 | 1304640 | 360 | | ○ | | | | | | | | | | | | | | | | ○ | | 人吉市教委 2002 | 発掘 |
| 430028 | 大野Ｄ遺跡Ｂ区 Ⅶａ～ｂ層 | 人吉市大野 | 320935 | 1304640 | 355 | | ○ | | | | | | | | | | | | | | | | ○ | | 人吉市教委 2002 | 発掘 |
| 430029 | 大野Ｄ遺跡Ｃ区 Ⅶａ～ｂ層 | 人吉市大野 | 320935 | 1304640 | 350 | | ○ | | | | | | | | | | | | | | | | ○ | | 人吉市教委 2002 | 発掘 |
| 430030 | 大野Ｅ遺跡 Ⅹ ⅱ～Ⅹ ⅳ層 | 人吉市大野 | 320938 | 1304645 | 355 | | | | | | | | | | | | | | | | | | | | 人吉市教委 2002 | 発掘 |
| 430031 | 高山遺跡 | 人吉市下戸越町高山 | 321215 | 1304331 | 160 | | | | | | | | ○ | | | | | | | | | | | | 熊本県教委 1994b | 採集 |
| 430032 | 中尾遺跡 | 人吉市下戸越町中尾 | 321231 | 1304322 | 210 | | | | | | | | | | | | | | | | | | | | 熊本県教委 1994b | 採集 |
| 430033 | 射場ノ本遺跡 | 人吉市上永野町射場ノ本 | 321130 | 1304414 | 150 | ○ | | | | | △ | | | | | ○ | | | | | | | | | 木崎康弘・松舟博満 1982/ 松舟博満 1982 | 採集 |
| 430034 | 大原遺跡 | 人吉市戸越町字大原 | 321152 | 1304339 | 160 | | | | | | | | | | | | | | | | | | | | 肥後考古学会 1985 | 採集 |
| 430035 | 小柿遺跡 | 人吉市下戸越町小柿 | 321232 | 1304320 | 200 | | | | | | ○ | | | | | | | | | | | | | | 肥後考古学会 1985 | 採集 |
| 430036 | 田栗須遺跡 | 人吉市下戸越町字田栗須 | 321215 | 1304400 | 150 | | | | | | ○ | | | | | | | | | | | | | | 肥後考古学会 1985 | 採集 |
| 430037 | 鳴石遺跡 | 人吉市木地屋町字鳴石 | 320857 | 1304415 | 460 | | | | | | ○ | | | | | | | | | | | | | | 肥後考古学会 1985 | 採集 |
| 430038 | 矢岳遺跡 | 人吉市矢岳町 | 320618 | 1304615 | 550 | | | | | | | | | | | | | | | | | | | | 肥後考古学会 1985/ 和田好史 2003 | 採集 |
| 430039 | 一本松遺跡 | 人吉市北願成寺町字一本松 | 321315 | 1304702 | 160 | | | | | | | | | | | | | | | | | | | | 松舟博満 1983/ 肥後考古学会 1985 | 採集 |
| 430040 | 原畑遺跡 | 人吉市七地町字原畑 | 321247 | 1304623 | 90 | | | | | | | | ○ | | | | | | | | | | | | 医療法人健成会 1999 | 採集 |
| 430041 | 白鳥平Ａ遺跡 Ⅵ層 | 人吉市赤池水無町立山 | 321127 | 1304636 | 188 | ○ | ○ | | | ○ | ○ | | | | | ○ | ○ | | ○ | ○ | | | | | 熊本県教委 1993a | 発掘 |
| 430042 | 白鳥平Ａ遺跡 Ⅴ層 | 人吉市赤池水無町立山 | 321127 | 1304636 | 188 | | | | | | | | ○ | | | | | | | | | | | | 熊本県教委 1993a | 発掘 |
| 430043 | 白鳥平Ｂ遺跡 Ⅵｂ～ｃ層 | 人吉市赤池水無町立山 | 321120 | 1304635 | 170 | ○ | | | | | ○ | | ○ | | | ○ | | | ○ | ○ | | | | | 熊本県教委 1994a | 発掘 |
| 430044 | 白鳥平Ｂ遺跡 Ⅵａ層 | 人吉市赤池水無町立山 | 321120 | 1304635 | 170 | | | | | | | | ○ | | | ○ | | | | | ○ | | | | 熊本県教委 1994a | 発掘 |
| 430045 | 島廻遺跡 | 人吉市赤池水無町 | 321104 | 1304641 | 160 | | | | | | | | ○ | | | | | | ○ | | | | | | 熊本県教委 1993d | 発掘 |
| 430046 | 血気ヶ峰遺跡 第Ⅰ石器文化 | 人吉市鬼木町血気ヶ峰 | 321354 | 1304637 | 160 | ○ | △ | | | | | | | | | | | | | | | | | | 和田好史 2001 | 発掘 |
| 430047 | 血気ヶ峰遺跡 第Ⅱ石器文化 | 人吉市鬼木町血気ヶ峰 | 321354 | 1304637 | 160 | | | | ○ | | | | | | | ○ | | | | | | | | | | 発掘 |
| 430048 | 天道ヶ尾遺跡 | 人吉市七地町天道ヶ尾 | 321241 | 1304629 | 150 | ○ | | | | ○ | | | | | | | | | | | | | | | 熊本県教委 1990 | 発掘 |
| 430049 | 鼓ヶ峰遺跡 | 人吉市鼓ヶ峰 | 321309 | 1304648 | 160 | ○ | ○ | | △ | ○ | | | | | | ○ | | | ○ | | | | | ○ | 熊本県教委 1988c | 発掘 |
| 430050 | 石清水遺跡 | 人吉市願成寺町上ノ寺・石清水 | 321312 | 1304657 | 140 | ○ | | | ○ | | | | | | | ○ | | | ○ | | | | ○ | | 人吉市教委 1995 | 発掘 |
| 430051 | 楠木迫遺跡 | 人吉市赤池水無町楠木迫 | 321035 | 1304623 | 190 | ○ | | | | | | | | | | | | | | | | | | | 熊本県教委 1994a | 採集 |
| 430052 | 夏女遺跡 | 球磨郡錦町木上字夏女 | 321427 | 1305011 | 189 | | ○ | | | | | | | | | | | | | | | | | | 熊本県教委 1993b | 発掘 |
| 430053 | 岩野遺跡 | 球磨郡水上村大字岩野字小川内 | 321827 | 1305911 | 240 | ○ | | | | | | | | | | | | | | | | | | | 肥後考古学会 1985 | 採集 |
| 430054 | 潮山遺跡 | 球磨郡湯前町潮山 | 321612 | 1305958 | 240 | | | | | | | | | | | | | | | | | | | | 古森政次 2000 | 発掘 |
| 430055 | クノ原遺跡 | 球磨郡湯前町クノ原 | 321609 | 1305956 | 220 | ○ | | | | | | | | | | | | | | | | | | | 古森政次 2000 | 発掘 |
| 430056 | 田上遺跡 | 球磨郡湯前町田上 | 321616 | 1305923 | 210 | | | | | | | | | | | | | | | | | | | | 熊本県教委 1994b | 採集 |
| 430057 | 里城遺跡 | 球磨郡多良木町里城 | 321620 | 1305541 | 176 | | | | | | ○ | | ○ | | | ○ | ○ | | ○ | | | ○ | | | 熊本県教委 1980/ 肥後考古学会 1985 | 発掘 |
| 430058 | 灰塚遺跡 | 球磨郡あさぎり町深田字灰塚 | 321523 | 1305333 | 165 | ○ | | | | ○ | | | | | | ○ | | | | | | | | | 熊本県教委 2000 | 発掘 |
| 430059 | 尾鉢遺跡 | 球磨郡あさぎり町上尾鉢 | 321138 | 1305340 | 240 | | | | | | | | ○ | | | | | | | | | | | | 肥後考古学会 1985 | 採集 |
| 430060 | 中尾遺跡 | 球磨郡あさぎり町須恵中尾 | 321603 | 1305354 | 170 | ○ | | | | | | | | | | | | | | | | | | | 熊本県教委 1997b | 発掘 |
| 430061 | 別府遺跡 | 球磨郡あさぎり町須恵別府 | 321553 | 1305350 | 180 | | | | | | | | ○ | | | | | | | | | | | | 熊本県教委 1997b | 発掘 |
| 430062 | 深水谷川遺跡 | 球磨郡相良村大字深水字谷川 | 321442 | 1304816 | 175 | | | | | | | | ○ | | | ○ | | | | | | | | | 熊本県教委 1994c | 発掘 |
| 430063 | 五本松遺跡 | 球磨郡あさぎり町免田永才五本松 | 321327 | 1305200 | 150 | | | | | | | | | | | | | | | | | | | | 高田素次 1982/ 肥後考古学会 1985 | 採集 |
| 430064 | 保石遺跡 | 球磨郡山江村大字山田字保石 | 321524 | 1304755 | 240 | | | | | | | | | | | | | | | | | | | | 熊本県教委 1994b | 採集 |
| 430065 | 狸谷遺跡 第Ⅰ石器文化 | 球磨郡山江村大字山田字狸谷 | 321540 | 1304604 | 187 | ○ | | | | | | | | | | ○ | | | ○ | ○ | | | ○ | ○ | 熊本県教委 1987 | 発掘 |
| 430066 | 狸谷遺跡 第Ⅱ石器文化 | 球磨郡山江村大字山田字狸谷 | 321540 | 1304604 | 187 | ○ | ○ | | | ○ | ○ | | | | | ○ | | | | | | | ○ | | 熊本県教委 1987 | 発掘 |

| ID | 遺跡名 | 所在地 | 緯度 | 経度 | 標高 | ナイフ形石器 | 台形石器 | 斧形石器 | 剥片尖頭器 | 角錐状石器 | 槍先形尖頭器 | 両面調整石器 | 細石刃・細石核 | 神子柴型石斧 | 有茎尖頭器 | 掻器・削器 | 彫器 | 砥石 | 叩石 | 台石 | 礫器 | 草創期土器 | ブロック | 礫群・配石 | 炭化物集中 | 文献 | 調査歴 |
|---|---|---|---|---|---|---|---|---|---|---|---|---|---|---|---|---|---|---|---|---|---|---|---|---|---|---|
| 430067 | 狸谷遺跡 | 球磨郡山江村大字山田字狸谷 | 321540 | 1304604 | 187 | | | | | | | | ○ | | | | | | | | | ○ | | | | 熊本県教委 1987 | 発掘 |
| 430068 | 中山遺跡 | 球磨郡山江村大字山田字中山 | 321555 | 1304557 | 187 | ○ | | | | | | | | | | | | | | | | | | | | 肥後考古学会 1985 | 採集 |
| 430069 | 山渋遺跡 | 球磨郡山江村大字山田字山渋 | 321555 | 1304609 | 190 | ○ | | | | | | | | | | | | | | | | | | | | 肥後考古学会 1985 | 採集 |
| 430070 | 段岡Ａ遺跡 | 球磨郡山江村大字山田字段岡 | 321558 | 1304640 | 260 | | | | | | | | | | | | | | | | | | | | | 松舟博満 1983 | 採集 |
| 430071 | 段岡Ｂ遺跡 | 球磨郡山江村大字山田字段岡 | 321556 | 1304648 | 250 | | | | | | | | | | | | | | | | | | | | | 熊本県教委 1994b | 採集 |
| 430072 | 段岡Ｃ遺跡 | 球磨郡山江村大字山田字段岡 | 321553 | 1304644 | 240 | | | | | | | | | | | | | | | | | | | | | 熊本県教委 1994b | 採集 |
| 430073 | 大丸・藤ノ迫遺跡 | 球磨郡山江村大字山田字大丸 | 321403 | 1304634 | 146 | ○ | | | ○ | | | | | | | ○ | | | | | | | ○ | | | 肥後考古学会 1985/ 熊本県教委 1986a | 発掘 |
| 430074 | 琵琶野遺跡 | 球磨郡あさぎり町上字琵琶野 | 321130 | 1305433 | 330 | | | | | | | | | | | | | | | | | | | | | 熊本県教委 1994b | 採集 |
| 430075 | 立神ドトク遺跡 | 八代郡氷川町大字立神字園ノ迫 | 323305 | 1304135 | 57 | ○ | | | | | | | ○ | | | ○ | | | | | | | | | | 熊本県教委 1979a/ 肥後考古学会 1985 | 発掘 |
| 430076 | 岩立Ｃ遺跡 | 八代郡氷川町大字立神字岩立 | 323341 | 1304154 | 50 | ○ | | | | | | | ○ | | | | | | | | | | | | | 熊本県教委 1979b/ 肥後考古学会 1985 | 発掘 |
| 430077 | 西里Ａ遺跡 | 阿蘇郡小国町西里 | 330847 | 1310744 | 690 | | | | | | | | | | | | | | | | | | | | | 熊本県教委 1999b | 採集 |
| 430078 | 西里Ｂ遺跡 | 阿蘇郡小国町西里 | 330847 | 1310754 | 730 | | | | | | | | | | | | | | | | | | | | | 熊本県教委 1999b | 採集 |
| 430079 | 耳切遺跡Ａ地点 第Ⅰ石器文化 | 阿蘇郡小国町西里 | 330854 | 1310818 | 774 | | ○ | | | | | | | | | ○ | | | | | | ○ | | | ○ | 熊本県教委 1999b/ 村崎孝宏 2003 | 発掘 |
| 430080 | 耳切遺跡 第Ⅱ石器文化 | 阿蘇郡小国町西里 | 330854 | 1310818 | 774 | ○ | ○ | | | | | | | | | ○ | | | | | | ○ | | | ○ | 熊本県教委 1999b/ 村崎孝宏 2000 | 発掘 |
| 430081 | 耳切遺跡 第Ⅲ石器文化 | 阿蘇郡小国町西里 | 330854 | 1310818 | 774 | ○ | | | | | | | | | | ○ | | | | | | | | | | 熊本県教委 1999b/ 村崎孝宏 2000 | 発掘 |
| 430082 | 耳切遺跡Ｂ地点 | 阿蘇郡小国町西里 | 330849 | 1310820 | 770 | ○ | | | | | | | | | | ○ | | | | | | ○ | | | | 熊本県教委 1999b | 発掘 |
| 430083 | 耳切遺跡Ｃ地点 | 阿蘇郡小国町西里 | 330853 | 1310814 | 763 | | ○ | ○ | | | | | | | | | | | | | | ○ | | | | 熊本県教委 1999b | 発掘 |
| 430084 | 耳切遺跡Ｄ地点 第Ⅰ石器文化 | 阿蘇郡小国町西里 | 330853 | 1310809 | 756 | | ○ | | | | | | | | | ○ | | | | | | ○ | | | | 熊本県教委 1999b | 発掘 |
| 430085 | 耳切遺跡 第Ⅱ石器文化 | 阿蘇郡小国町西里 | 330853 | 1310809 | 756 | ○ | | | | | | | | | | ○ | | | | | | ○ | | | | 熊本県教委 1999b | 発掘 |
| 430086 | 下城遺跡 第１石器文化 | 阿蘇郡小国町下城 | 330902 | 1310311 | 400 | ○ | ○ | | | ○ | ○ | | | | | ○ | ○ | | | | | ○ | ○ | ○ | ○ | 熊本県教委 1980a/ 肥後考古学会 1985 | 発掘 |
| 430087 | 下城遺跡 第２石器文化 | 阿蘇郡小国町下城 | 330902 | 1310311 | 400 | ○ | | | | | | | | | | ○ | | | | | | | | | ○ | 熊本県教委 1980a/ 肥後考古学会 1985 | 発掘 |
| 430088 | 黒淵Ａ遺跡 | 阿蘇郡小国町黒淵 | 330951 | 1305956 | 640 | | | | | | | | | | | | | | | | | | | | | 熊本県教委 1994b | 採集 |
| 430089 | 黒淵Ｂ遺跡 | 阿蘇郡小国町黒淵 | 330944 | 1310003 | 630 | | | | | | | | | | | | | | | | | | | | | 熊本県教委 1994b | 採集 |
| 430090 | 下巣遺跡 | 阿蘇郡小国町黒淵 | 330944 | 1310123 | 530 | | | | | | | | | | | | | | | | | | | | | 熊本県教委 1994b | 採集 |
| 430091 | 麻生鶴Ａ遺跡 | 阿蘇郡小国町西里字麻生鶴 | 331051 | 1310649 | 660 | | | | | | | | ○ | | | | | | | | | | | | | 阿蘇狩人の会 1998 | 採集 |
| 430092 | 麻生鶴Ｂ遺跡 | 阿蘇郡小国町西里字麻生鶴 | 331002 | 1310704 | 670 | | | | ○ | | | | | | | | | | | | | | | | | 阿蘇狩人の会 1998 | 採集 |
| 430093 | 原片俣遺跡 | 阿蘇郡産山村大字片俣字原片俣 | 325756 | 1311523 | 610 | ○ | | | | | | | | | | | | | | | | | | | | 熊本県教委 1994b | 採集 |
| 430094 | 菅無田遺跡 | | 325915 | 1311118 | 750 | | | | | | | | ○ | | | | | | | | | | | | | 阿蘇狩人の会 1998 | 採集 |
| 430095 | 山鹿牧場Ａ遺跡 | 阿蘇郡産山村大利 | 325909 | 1311247 | 710 | | | | | | | | | | | | | | | | | | | | | 熊本県教委 1994b | 採集 |
| 430096 | 山鹿牧場Ｂ遺跡 | 阿蘇郡産山村大利 | 325923 | 1311223 | 720 | | | | | | | | | | | | | | | | | | | | | 熊本県教委 1994b | 採集 |
| 430097 | 山鹿牧場Ｃ遺跡 | 阿蘇郡産山村大利 | 325921 | 1311110 | 750 | | | | | | | | | | | | | | | | | | | | | 熊本県教委 1994b | 採集 |
| 430098 | 田尻Ａ遺跡 | 阿蘇郡産山村大字田尻字竹畑 | 330253 | 1311215 | 880 | | | | | | | | | | | | | | | | | | | | | 熊本県教委 1994b | 採集 |
| 430099 | 笹倉永迫遺跡 ７ｃ層 | 阿蘇市波野町大字小地野字笹倉 | 325723 | 1311205 | 740 | ○ | | | △ | | | | | | | ○ | | | | | | ○ | ○ | | | 波野村教委 2002 | 発掘 |
| 430100 | 笹倉Ａ遺跡 | 阿蘇市波野町小池野 | 325811 | 1311210 | 700 | | | | | | | | | | | | | | | | | | | | | 熊本県教委 1994b | 採集 |
| 430101 | 笹倉Ｂ遺跡 | 阿蘇市波野町小池野 | 325805 | 1311132 | 760 | | | | | | | | | | | | | | | | | | | | | 熊本県教委 1994b | 採集 |
| 430102 | 笹倉Ｃ遺跡 | 阿蘇市波野町小池野 | 325738 | 1311143 | 765 | | | | | | | | | | | | | | | | | | | | | 熊本県教委 1994b | 採集 |
| 430103 | 原尻遺跡 | 阿蘇市波野町原尻 | 325641 | 1311450 | 630 | | | | | | | | | | | | | | | | | | | | | 熊本県教委 1994b | 採集 |
| 430104 | 城山Ｄ遺跡 | 阿蘇市一の宮町手野北山 | 325914 | 1310912 | 760 | | | | | | | | | | | | | | | | | | | | | 熊本県教委 1994b | 採集 |
| 430105 | 古閑牧場遺跡 | 阿蘇市一の宮町三野古閑 | 325843 | 1310857 | 770 | | | | | | | | | | | | | | | | | | | | | 熊本県教委 1994b | 採集 |
| 430106 | 古閑牧場Ｇ遺跡 | 阿蘇市一の宮町手野 | 330007 | 1311029 | 770 | | | | | | | | | | | | | | | | | | | | | 熊本県教委 1994b | 採集 |
| 430107 | 古閑牧場Ｈ遺跡 | 阿蘇市一の宮町手野 | 330000 | 1311024 | 767 | | | | | | | | | | | | | | | | | | | | | 熊本県教委 1994b | 採集 |
| 430108 | 古閑牧場Ⅰ遺跡 | 阿蘇市一の宮町手野 | 325937 | 1311040 | 780 | | | | | | | | | | | | | | | | | | | | | 熊本県教委 1994b | 採集 |
| 430109 | ケオトシ坂上遺跡 | 阿蘇市一の宮町中通 | 325921 | 1310628 | 780 | | | | | | | | | | | | | | | | | | | | | 熊本県教委 1994b | 採集 |
| 430110 | 象ヶ鼻Ａ遺跡 | 阿蘇市一の宮町中通北山 | 325845 | 1310626 | 790 | | | | | | | | | | | | | | | | | | | | | 熊本県教委 1994b | 採集 |
| 430111 | 象ヶ鼻Ｂ遺跡 | 阿蘇市一の宮町中通北山 | 325848 | 1310625 | 800 | | | | | | | | | | | | | | | | | | | | | 熊本県教委 1994b | 採集 |
| 430112 | 象ヶ鼻Ｃ遺跡 | 阿蘇市一の宮町中通北山 | 325851 | 1310625 | 805 | | | | | | | | | | | | | | | | | | | | | 熊本県教委 1994b | 採集 |
| 430113 | 象ヶ鼻Ｄ遺跡 | 阿蘇市一の宮町中通北山 | 325903 | 1310630 | 820 | ○ | | | | | | | | | | ○ | | | | | | △ | | ○ | | 熊本県教委 1994b | 発掘 |
| 430114 | 象ヶ鼻Ｅ遺跡 | 阿蘇市一の宮町中通北山 | 325841 | 1310626 | 789 | | | | | | | | | | | | | | | | | | | | | 熊本県教委 1994b | 採集 |
| 430115 | 象ヶ鼻Ｆ遺跡 | 阿蘇市一の宮町中通北山 | 325851 | 1310628 | 800 | | | | | | | | | | | ○ | | | | | | | | | | 熊本県教委 1994b | 採集 |
| 430116 | 象ヶ鼻Ｇ遺跡 | 阿蘇市一の宮町中通北山 | 325856 | 1310628 | 810 | | | | | | | | | | | | | | | | | | | | | 熊本県教委 1994b | 採集 |
| 430117 | 象ヶ鼻Ｈ遺跡 | 阿蘇市一の宮町中通北山 | 325902 | 1310628 | 820 | | | | | | | | | | | | | | | | | | | | | 熊本県教委 1994b | 採集 |
| 430118 | 象ヶ鼻Ⅰ遺跡 | 阿蘇市一の宮町中通北山 | 325913 | 1310629 | 770 | | | | | | | | | | | | | | | | | | | | | 熊本県教委 1994b | 採集 |
| 430119 | 象ヶ鼻Ｊ遺跡 | 阿蘇市一の宮町中通北山 | 325937 | 1310612 | 810 | | | | | | | | | | | ○ | | | | | | | | | | 熊本県教委 1994b | 採集 |
| 430120 | 合戦群Ａ遺跡 | 阿蘇市一の宮町中通北山 | 330126 | 1310726 | 820 | ○ | | | | | | | | | | | | | | | | | | | | 阿蘇狩人の会 1998 | 採集 |
| 430121 | 合戦群Ｃ遺跡 | 阿蘇市一の宮町中通北山 | 330144 | 1310746 | 800 | | | | | | | | | | | | | | | | | | | | | 熊本県教委 1994b | 採集 |
| 430122 | 合戦群Ｇ遺跡 | 阿蘇市一の宮町中通北山 | 330157 | 1310732 | 810 | | | | | | | | | | | | | | | | | | | | | 熊本県教委 1994b | 採集 |
| 430123 | 合戦群Ｈ遺跡 | 阿蘇市一の宮町中通北山 | 330156 | 1310726 | 780 | | | | | | | | | | | | | | | | | | | | | 熊本県教委 1994b | 採集 |
| 430124 | 木落牧場Ａ遺跡 | 阿蘇市一の宮町中通北山 | 330019 | 1310654 | 830 | | | | | | | | | | | | | | | | | | | | | 熊本県教委 1994b | 採集 |
| 430125 | 大観峰Ａ遺跡 | 阿蘇市山田 | 330002 | 1310419 | 935 | ○ | ○ | | ○ | | | | | | | ○ | | | | | | | | | | 熊本県教委 1994b/ 阿蘇狩人の会 1998 | 発掘 |
| 430126 | 狩尾牧場Ｌ遺跡 | 阿蘇市狩尾 | 325847 | 1310054 | 930 | | | | | | | | | | | | | | | | | | | | | 熊本県教委 1994b | 採集 |
| 430127 | 狩尾牧場Ｄ遺跡 | 阿蘇市狩尾 | 325748 | 1310001 | 920 | | | | | | | | | | | | | | | | | | | | | 熊本県教委 1994b | 採集 |
| 430128 | 長倉坂遺跡 | 阿蘇市湯浦 | 330032 | 1310351 | 860 | | | | | | | | ○ | | | | | | | | | | | | | 熊本県教委 1994b/ 阿蘇狩人の会 1998 | 採集 |
| 430129 | 東荒牧遺跡 | 阿蘇市西小園 | 325843 | 1310148 | 488 | ○ | | | | | | | | | | | | | | | | | | | | 熊本県教委 1994b/ 阿蘇狩人の会 1998 | 採集 |
| 430130 | 阿蘇牧場Ａ遺跡 | 阿蘇市的石 | 325646 | 1305812 | 910 | | | | ○ | | | | | | | | | | | | | | | | | 熊本県教委 1994b | 採集 |
| 430131 | 的石牧場Ｃ遺跡 | 阿蘇市的石 | 325811 | 1305837 | 910 | | | | | | | | | | | | | | | | | | | | | 熊本県教委 1994b | 採集 |
| 430132 | 狩尾牧場Ｂ遺跡 | 阿蘇市狩尾 | 325741 | 1305948 | 890 | | | | | | | | | | | | | | | | | | | | | 熊本県教委 1994b | 採集 |
| 430133 | 狩尾端辺Ｂ遺跡 | 阿蘇市狩尾 | 325748 | 1310000 | 930 | ○ | | | | | | | | | | ○ | | | | | | | | | | 阿蘇狩人の会 1998 | 採集 |
| 430134 | 的石端辺Ｂ遺跡 | 阿蘇市的石 | 325645 | 1305812 | 940 | | | | ○ | | | | | | | | | | | | | | | | | 阿蘇狩人の会 1998 | 採集 |
| 430135 | 的石牧場Ａ遺跡 | 阿蘇市的石 | 325648 | 1305930 | 680 | | | | | | | | | | | | | | | | | | | | | 熊本県教委 1994b | 採集 |
| 430136 | 大平遺跡 | 阿蘇市狩尾 | 325440 | 1305804 | 670 | ○ | | | | | | | ○ | | | | | | | | | | | | | 阿蘇狩人の会 1998 | 採集 |
| 430137 | 阿蘇牧場Ｄ遺跡 | 阿蘇市的石 | 325644 | 1305801 | 910 | | | | | | | | | | | | | | | | | | | | | 熊本県教委 1994b | 採集 |
| 430138 | 湯浦遺跡 | 阿蘇市湯浦 | 330031 | 1310351 | 520 | | | | | | | | ○ | | | | | | | | | | | | | 肥後考古学会 1985 | 採集 |
| 430139 | 山田東牧場Ｊ遺跡 | 阿蘇市山田 | 330021 | 1310541 | 850 | | | | | | | | | | | | | | | | | | | | | 熊本県教委 1994b | 採集 |
| 430140 | 二重峠遺跡 | 阿蘇市車帰 | 325508 | 1305806 | 600 | | | | | | | | | | | | | | | | | | | | | 熊本県教委 1994b | 採集 |
| 430141 | 二重峠Ａ遺跡 | 阿蘇市車帰 | 325441 | 1305803 | 690 | ○ | | | | | | | | | | | | | | | | | | | | 熊本県教委 1994b | 採集 |
| 430142 | 高森峠Ｃ遺跡 | 阿蘇郡高森町伊勢 | 324811 | 1310834 | 860 | | | | | | | | | | | | | | | | | | | | | 熊本県教委 1994b | 採集 |
| 430143 | 埋立遺跡 | 阿蘇郡高森町柳 | 324823 | 1310931 | 760 | | | | | | | | | | | | | | | | | | | | | 熊本県教委 1994b | 採集 |
| 430144 | 扇ノ坂Ｂ遺跡 | 阿蘇郡南阿蘇村河陰 | 325126 | 1305843 | 730 | | | | | | | | | | | | | | | | | | | | | 熊本県教委 1994b | 採集 |
| 430145 | 扇ノ坂Ｃ遺跡 | 阿蘇郡南阿蘇村河陰 | 325113 | 1305836 | 710 | | | | | | | | | | | | | | | | | | | | | 熊本県教委 1994b | 採集 |
| 430146 | 扇ノ坂Ｄ遺跡 | 阿蘇郡南阿蘇村河陰 | 325115 | 1305854 | 680 | | | | | | | | | | | | | | | | | | | | | 熊本県教委 1994b | 採集 |
| 430147 | 扇ノ坂Ａ遺跡 | 阿蘇郡西原村大字小森字扇の坂 | 325147 | 1305724 | 470 | | | | | | | | | | | | | | | | | | | | | 熊本県教委 1994b | 採集 |
| 430148 | 桑鶴土橋遺跡 | 阿蘇郡西原村大字小森字桑鶴土橋 | 325056 | 1305615 | 230 | | | | | | | | ○ | | | | | | | | | | | | | 熊本大学考研 1979 | 発掘 |
| 430149 | 古池さん遺跡 | 阿蘇郡西原村大字小森字古池 | 325111 | 1305650 | 331 | ○ | ○ | | | ○ | | | ○ | | | | | | | | | | | | | 熊本県教委 1996a | 発掘 |
| 430150 | 古池さん北遺跡 | 阿蘇郡西原村大字小森字古池 | 325113 | 1305652 | 345 | | ○ | | | ○ | | | | | | | | | | | | | | | | 熊本県教委 1996a | 発掘 |
| 430151 | 谷頭遺跡 | 阿蘇郡西原村大字河原字谷頭 | 324751 | 1305346 | 400 | | | | | | | | ○ | | | | | | | | | | | | | 西原村教委・谷頭遺跡調査団 1978 | 発掘 |
| 430152 | 河原第１遺跡 | 阿蘇郡西原村大字河原字大野 | 324737 | 1305550 | 670 | | | | | | | | | | | | | | | | | | | | | 熊本県教委 1994b | 採集 |
| 430153 | 河原第２遺跡 | 阿蘇郡西原村大字河原字大野 | 324734 | 1305600 | 680 | | | | | | | | | | | | | | | | | | | | | 熊本県教委 1994b | 採集 |
| 430154 | 河原第３遺跡 | 阿蘇郡西原村大字河原字大野 | 324802 | 1305524 | 500 | | | | | | | | ○ | | | | | | | | | | ○ | | ○ | 肥後考古学会 1985 | 発掘 |
| 430155 | 河原第４遺跡 | 阿蘇郡西原村大字河原字大野 | 324758 | 1305526 | 510 | ○ | | | | | | | | | | | | | | | | | | | | 熊本県教委 1994b | 採集 |
| 430156 | 河原第５遺跡 | 阿蘇郡西原村大字河原字大野 | 324753 | 1305530 | 540 | | | | | | | | | | | | | | | | | | | | | 熊本県教委 1994b | 採集 |
| 430157 | 河原第６遺跡 | 阿蘇郡西原村大字河原字大野 | 324757 | 1305513 | 500 | | | | | | | | ○ | | | | | | | | | | | | | 肥後考古学会 1985 | 採集 |
| 430158 | 河原第７遺跡 | 阿蘇郡西原村大字河原字大野 | 324753 | 1305500 | 530 | | | | | | | | | | | | | | | | | | | | | 熊本県教委 1994b | 採集 |

| ID | 遺跡名 | 所在地 | 緯度 | 経度 | 標高 | ナイフ形石器 | 台形石器 | 斧形石器 | 剥片尖頭器 | 角錐状石器 | 槍先形尖頭器 | 両面調整石器 | 細石刃・細石核 | 神子柴型石斧 | 有茎尖頭器 | 掻器・削器 | 彫器 | 礫石 | 叩石 | 台石 | 礫器 | 草創期土器 | ブロック | 礫群・配石 | 炭化物集中 | 文献 | 調査歴 |
|---|---|---|---|---|---|---|---|---|---|---|---|---|---|---|---|---|---|---|---|---|---|---|---|---|---|---|
| 430159 | 河原第８遺跡 | 阿蘇郡西原村大字河原字大野 | 324740 | 1305501 | 560 | | | | | | | | | | | | | | | | | | | | 熊本県教委 1994b | 採集 |
| 430160 | 河原第９遺跡 | 阿蘇郡西原村大字河原字大野 | 324730 | 1305501 | 560 | | | | | | | | | | | | | | | | | | | | 熊本県教委 1994b | 採集 |
| 430161 | 河原第 10 遺跡 | 阿蘇郡西原村大字河原字大野 | 324727 | 1305519 | 600 | | | | | | | | | | | | | | | | | | | | 熊本県教委 1994b | 採集 |
| 430162 | 河原第 11 遺跡 | 阿蘇郡西原村大字河原字大野 | 324749 | 1305418 | 470 | | | | | | | | | | | | | | | | | | | | 熊本県教委 1994b | 採集 |
| 430163 | 河原第 12 遺跡 | 阿蘇郡西原村大字河原字大野 | 324752 | 1305441 | 490 | | | | | | | | | | | | | | | | | | | | 熊本県教委 1994b | 採集 |
| 430164 | 河原第 13 遺跡 | 阿蘇郡西原村大字河原字大野 | 324743 | 1305429 | 490 | | | | | | | | | | | | | | | | | | | | 熊本県教委 1994b | 採集 |
| 430165 | 河原第 14 遺跡 | 阿蘇郡西原村大字河原字大野 | 324747 | 1305450 | 530 | ○ | ○ | | | | | | | | | | | | | | | | ○ | | ○ | 肥後考古学会 1985/ 熊本大学考研 1999 | 発掘 |
| 430166 | 河原第 14 遺跡 | 阿蘇郡西原村大字河原字大野 | 324747 | 1305450 | 530 | | | | | | | | ○ | | | | | | | | | | | | | 発掘 |
| 430167 | 河原第 15 遺跡 | 阿蘇郡西原村大字河原字大野 | 324725 | 1305448 | 520 | | | | | | | | | | | | | | | | | | | | 熊本県教委 1994b | 採集 |
| 430168 | 吉無田高原第８遺跡 | 阿蘇郡西原村大字河原 | 324709 | 1305443 | 490 | | | | | | | | | | | | | | | | | | | | 熊本県教委 1994b | 採集 |
| 430169 | 冠ヶ岳第２遺跡 | 阿蘇郡西原村大字宮山字医王寺向 | 324803 | 1305822 | 920 | | | | | ○ | | | | | | | | | | | | | | | 熊本県教委 1994b | 採集 |
| 430170 | 冠ヶ岳第４遺跡 | 阿蘇郡西原村大字宮山字医王寺向 | 324723 | 1305641 | 800 | | | | | | | | | | | | | | | | | | | | 熊本県教委 1994b | 採集 |
| 430171 | 冠ヶ岳第５遺跡 | 阿蘇郡西原村大字宮山字医王寺向 | 324725 | 1305556 | 720 | | | | | | | | | | | | | | | | | | | | 熊本県教委 1994b | 採集 |
| 430172 | 冠ヶ岳第６遺跡 | 阿蘇郡西原村大字宮山字医王寺向 | 324851 | 1305608 | 520 | | | | | | | | | | | | | | | | | | | | 熊本県教委 1994b | 採集 |
| 430173 | 冠ヶ岳第７遺跡 | 阿蘇郡西原村大字宮山字医王寺向 | 324849 | 1305629 | 580 | | | | | | | | | | | | | | | | | | | | 熊本県教委 1994b | 採集 |
| 430174 | 冠ヶ岳第８遺跡 | 阿蘇郡西原村大字宮山字医王寺向 | 324807 | 1305651 | 730 | | | | | | | | | | | | | | | | | | | | 熊本県教委 1994b | 採集 |
| 430175 | 冠ヶ岳第９遺跡 | 阿蘇郡西原村大字宮山字医王寺向 | 324801 | 1305706 | 780 | | | | | | | | | | | | | | | | | | | | 熊本県教委 1994b | 採集 |
| 430176 | 冠ヶ岳第 10 遺跡 | 阿蘇郡西原村大字宮山字医王寺向 | 324822 | 1305708 | 800 | | | | | | | | | | | | | | | | | | | | 熊本県教委 1994b | 採集 |
| 430177 | 冠ヶ岳第 11 遺跡 | 阿蘇郡西原村大字宮山字医王寺向 | 324846 | 1305658 | 680 | | | | | | | | | | | | | | | | | | | | 熊本県教委 1994b | 採集 |
| 430178 | 冠ヶ岳第 12 遺跡 | 阿蘇郡西原村大字宮山字医王寺向 | 324855 | 1305732 | 680 | | | | | | | | | | | | | | | | | | | | 熊本県教委 1994b | 採集 |
| 430179 | 冠ヶ岳第 13 遺跡 | 阿蘇郡西原村大字宮山字医王寺向 | 324846 | 1305741 | 720 | | | | | | | | | | | | | | | | | | | | 熊本県教委 1994b | 採集 |
| 430180 | 冠ヶ岳第 14 遺跡 | 阿蘇郡西原村大字宮山字医王寺向 | 324803 | 1305742 | 870 | | | | | | | | | | | | | | | | | | | | 熊本県教委 1994b | 採集 |
| 430181 | 冠ヶ岳第 15 遺跡 | 阿蘇郡西原村大字宮山字医王寺向 | 324806 | 1305749 | 900 | | | | | | | | | | | | | | | | | | | | 熊本県教委 1994b | 採集 |
| 430182 | 冠ヶ岳第 16 遺跡 | 阿蘇郡西原村大字宮山字医王寺向 | 324818 | 1305807 | 980 | | | | | | | | | | | | | | | | | | | | 熊本県教委 1994b | 採集 |
| 430183 | 河原第 18 遺跡 | 阿蘇郡西原村大字河原字大野 | 324859 | 1305836 | 880 | | | | | | | | | | | | | | | | | | | | 熊本県教委 1994b | 採集 |
| 430184 | 河原第 19 遺跡 | 阿蘇郡西原村大字河原字大野 | 324846 | 1305839 | 1090 | | | | | | | | | | | | | | | | | | | | 熊本県教委 1994b | 採集 |
| 430185 | 河原第 20 遺跡 | 阿蘇郡西原村大字河原字大野 | 324805 | 1305548 | 540 | | | | | | | | | | | | | | | | | | | | 熊本県教委 1994b | 採集 |
| 430186 | 河原第 21 遺跡 | 阿蘇郡西原村大字河原字大野 | 324810 | 1305533 | 520 | | | | | | | | | | | | | | | | | | | | 熊本県教委 1994b | 採集 |
| 430187 | 河原第 22 遺跡 | 阿蘇郡西原村大字河原字大野 | 324813 | 1305516 | 510 | | | | | | | | | | | | | | | | | | | | 熊本県教委 1994b | 採集 |
| 430188 | 河原第 23 遺跡 | 阿蘇郡西原村大字河原字大野 | 324748 | 1305400 | 390 | | | | | | | | | | | | | | | | | | | | 熊本県教委 1994b | 採集 |
| 430189 | 河原第 24 遺跡 | 阿蘇郡西原村大字河原字大野 | 324704 | 1305536 | 670 | ○ | | | | | | | ○ | | | ○ | | | | | | | | | 熊本県教委 1994b | 採集 |
| 430190 | 河原第 25 遺跡 | 阿蘇郡西原村大字河原字大野 | 324705 | 1305549 | 690 | | | | | | | | | | | | | | | | | | | | 熊本県教委 1994b | 採集 |
| 430191 | 吉無田高原第１遺跡 | 阿蘇郡西原村大字河原字天神原 | 324644 | 1305548 | 680 | | | | | | | | | | | | | | | | | | | | 熊本県教委 1994b | 採集 |
| 430192 | 吉無田高原第２遺跡 | 阿蘇郡西原村大字河原字天神原 | 324640 | 1305532 | 620 | | | | | | | | | | | | | | | | | | | | 熊本県教委 1994b | 採集 |
| 430193 | 吉無田高原第３遺跡 | 阿蘇郡西原村大字河原字天神原 | 324640 | 1305520 | 600 | | | | | | | | | | | | | | | | | | | | 熊本県教委 1994b | 採集 |
| 430194 | 吉無田高原第４遺跡 | 阿蘇郡西原村大字河原字天神原 | 324701 | 1305508 | 630 | | | | | | | | | | | | | | | | | | | | 熊本県教委 1994b | 採集 |
| 430195 | 吉無田高原第７遺跡 | 阿蘇郡西原村大字河原字天神原 | 324605 | 1305530 | 560 | | | | | | | | | | | | | | | | | | | | 熊本県教委 1994b | 採集 |
| 430196 | 吉無田高原第９遺跡 | 阿蘇郡西原村大字河原字天神原 | 324654 | 1305444 | 580 | | | | | | | | | | | | | | | | | | | | 熊本県教委 1994b | 採集 |
| 430197 | 吉無田高原第 11 遺跡 | 阿蘇郡西原村大字河原字天神原 | 324641 | 1305505 | 570 | | | | | | | | | | | | | | | | | | | | 熊本県教委 1994b | 採集 |
| 430198 | 吉無田高原第 12 遺跡 | 阿蘇郡西原村大字河原字天神原 | 324646 | 1305513 | 580 | | | | | | | | | | | | | | | | | | | | 熊本県教委 1994b | 採集 |
| 430199 | 吉無田高原第 13 遺跡 | 阿蘇郡西原村大字河原字天神原 | 324630 | 1305457 | 560 | | | | | | | | | | | | | | | | | | | | 熊本県教委 1994b | 採集 |
| 430200 | 吉無田高原第 14 遺跡 | 阿蘇郡西原村大字河原字天神原 | 324631 | 1305531 | 610 | | | | | | | | | | | | | | | | | | | | 熊本県教委 1994b | 採集 |
| 430201 | 戸屋原遺跡 | 上益城郡山都町矢部田所字戸屋原 | 323925 | 1310041 | 350 | | | | | | | | | | | | | | | | | | | | 熊本県教委 1994b | 採集 |
| 430202 | 高畑乙ノ原遺跡 | 上益城郡山都町蘇陽大字東竹原 | 324657 | 1311117 | 680 | | | | | | | | ○ | | | ○ | | | | | | | | | | 発掘 |
| 430203 | 大野遺跡 | 上益城郡山都町蘇陽大野字宮ノ後 | 324058 | 1310820 | 520 | | | | | | | | ○ | | | | | | | | | | | | 熊本県教委 1994b | 採集 |
| 430204 | 塩原Ａ遺跡 | 上益城郡山都町蘇陽字塩原 | 324256 | 1310759 | 580 | | | | | | | | | | | | | | | | | | | | 熊本県教委 1994b | 採集 |
| 430205 | 大野Ａ遺跡 | 上益城郡山都町蘇陽字大野 | 324108 | 1310803 | 600 | | | | | | | | | | | | | | | | | | | | 熊本県教委 1994b | 採集 |
| 430206 | 大野Ｂ遺跡 | 上益城郡山都町蘇陽字大野 | 324100 | 1310807 | 570 | | | | | | | | | | | | | | | | | | | | 熊本県教委 1994b | 採集 |
| 430207 | 大矢野原演習場遺跡 | 上益城郡山都町矢部字金内 | 324442 | 1305611 | 540 | | | | | | | | | | | | | | | | | | | | 熊本県教委 1994b | 採集 |
| 430208 | 猪見塚遺跡 | 上益城郡山都町矢部字金内 | 324513 | 1305703 | 600 | | | | | | | | | | | | | | | | | | | | 熊本県教委 1994b | 採集 |
| 430209 | 大矢野原第１遺跡 | 上益城郡山都町矢部字金内 | 324524 | 1305527 | 600 | | | | | | | | | | | | | | | | | | | | 熊本県教委 1994b | 採集 |
| 430210 | 大矢野原第２遺跡 | 上益城郡山都町矢部字金内 | 324527 | 1305545 | 520 | | | | | | | | | | | | | | | | | | | | 熊本県教委 1994b | 採集 |
| 430211 | 大矢野原第３遺跡 | 上益城郡山都町矢部字金内 | 324530 | 1305535 | 550 | | | | | | | | | | | | | | | | | | | | 熊本県教委 1994b | 採集 |
| 430212 | 大矢野原第４遺跡 | 上益城郡山都町矢部字金内 | 324531 | 1305555 | 520 | | | | | | | | | | | | | | | | | | | | 熊本県教委 1994b | 採集 |
| 430213 | 大矢野原第５遺跡 | 上益城郡山都町矢部字金内 | 324535 | 1305639 | 560 | | | | | | | | | | | | | | | | | | | | 熊本県教委 1994b | 採集 |
| 430214 | 大矢野原第６遺跡 | 上益城郡山都町矢部字金内 | 324551 | 1305652 | 610 | | | | | | | | | | | | | | | | | | | | 熊本県教委 1994b | 採集 |
| 430215 | 大矢野原第７遺跡 | 上益城郡山都町矢部字金内 | 324526 | 1305646 | 620 | | | | | | | | | | | | | | | | | | | | 熊本県教委 1994b | 採集 |
| 430216 | 大矢野原第８遺跡 | 上益城郡山都町矢部字金内 | 324518 | 1305655 | 600 | | | | | | | | ○ | | | | | | | | | | | | 熊本県教委 1994b | 採集 |
| 430217 | 大矢野原第９遺跡 | 上益城郡山都町矢部字金内 | 324515 | 1305711 | 610 | | | | | | | | | | | | | | | | | | | | 熊本県教委 1994b | 採集 |
| 430218 | 大矢野原第 10 遺跡 | 上益城郡山都町矢部字金内 | 324513 | 1305716 | 620 | | | | | | | | | | | | | | | | | | | | 熊本県教委 1994b | 採集 |
| 430219 | 大矢野原第 11 遺跡 | 上益城郡山都町矢部字金内 | 324518 | 1305720 | 630 | ○ | | | | | | | | | | | | | | | | | | | 熊本県教委 1994b | 採集 |
| 430220 | 大矢野原第 12 遺跡 | 上益城郡山都町矢部字金内 | 324524 | 1305722 | 640 | | | | | | | | | | | | | | | | | | | | 熊本県教委 1994b | 採集 |
| 430221 | 大矢野原第 13 遺跡 | 上益城郡山都町矢部字金内 | 324523 | 1305730 | 640 | | | | | | | | | | | | | | | | | | | | 熊本県教委 1994b | 採集 |
| 430222 | 大矢野原第 14 遺跡 | 上益城郡山都町矢部字金内 | 324526 | 1305737 | 650 | | | | | | | | | | | | | | | | | | | | 熊本県教委 1994b | 採集 |
| 430223 | 大矢野原第 15 遺跡 | 上益城郡山都町矢部字金内 | 324533 | 1305753 | 670 | | | | | | | | | | | | | | | | | | | | 熊本県教委 1994b | 採集 |
| 430224 | 大矢野原第 16 遺跡 | 上益城郡山都町矢部字金内 | 324534 | 1305744 | 660 | | | | | | | | | | | | | | | | | | | | 熊本県教委 1994b | 採集 |
| 430225 | 大矢野原第 17 遺跡 | 上益城郡山都町矢部字金内 | 324541 | 1305737 | 680 | | | | | | | | | | | | | | | | | | | | 熊本県教委 1994b | 採集 |
| 430226 | 大矢野原第 18 遺跡 | 上益城郡山都町矢部字金内 | 324551 | 1305736 | 680 | | | | | | | | | | | | | | | | | | | | 熊本県教委 1994b | 採集 |
| 430227 | 大矢野原第 19 遺跡 | 上益城郡山都町矢部字金内 | 324602 | 1305740 | 690 | | | | | | | | | | | | | | | | | | | | 熊本県教委 1994b | 採集 |
| 430228 | 大矢野原第 20 遺跡 | 上益城郡山都町矢部字金内 | 324604 | 1305742 | 710 | | | | | | | | | | | | | | | | | | | | 熊本県教委 1994b | 採集 |
| 430229 | 大矢野原第 21 遺跡 | 上益城郡山都町矢部字金内 | 324621 | 1305744 | 760 | | | | | | | | | | | | | | | | | | | | 熊本県教委 1994b | 採集 |
| 430230 | 大矢野原第 22 遺跡 | 上益城郡山都町矢部字金内 | 324631 | 1305757 | 770 | | | | | | | | | | | | | | | | | | | | 熊本県教委 1994b | 採集 |
| 430231 | 大矢野原第 23 遺跡 | 上益城郡山都町矢部字金内 | 324625 | 1305811 | 800 | | | | | | | | | | | | | | | | | | | | 熊本県教委 1994b | 採集 |
| 430232 | 大矢野原第 24 遺跡 | 上益城郡山都町矢部字金内 | 324614 | 1305800 | 760 | | | | | | | | | | | | | | | | | | | | 熊本県教委 1994b | 採集 |
| 430233 | 大矢野原第 25 遺跡 | 上益城郡山都町矢部字金内 | 324554 | 1305755 | 720 | | | | | | | | | | | | | | | | | | | | 熊本県教委 1994b | 採集 |
| 430234 | 大矢野原第 26 遺跡 | 上益城郡山都町矢部字金内 | 324546 | 1305746 | 700 | | | | | | | | | | | | | | | | | | | | 熊本県教委 1994b | 採集 |
| 430235 | 大矢野原第 27 遺跡 | 上益城郡山都町矢部字金内 | 324548 | 1305755 | 700 | | | | | | | | | | | | | | | | | | | | 熊本県教委 1994b | 採集 |
| 430236 | 大矢野原第 28 遺跡 | 上益城郡山都町矢部字金内 | 324519 | 1305811 | 630 | | | | | | | | | | | | | | | | | | | | 熊本県教委 1994b | 採集 |
| 430237 | 大矢野原第 29 遺跡 | 上益城郡山都町矢部字金内 | 324516 | 1305813 | 640 | | | | | | | | | | | | | | | | | | | | 熊本県教委 1994b | 採集 |
| 430238 | 大矢野原第 30 遺跡 | 上益城郡山都町矢部字金内 | 324527 | 1305819 | 660 | | | | | | | | | | | | | | | | | | | | 熊本県教委 1994b | 採集 |
| 430239 | 大矢野原第 31 遺跡 | 上益城郡山都町矢部字金内 | 324534 | 1305816 | 660 | | | | | | | | | | | | | | | | | | | | 熊本県教委 1994b | 採集 |
| 430240 | 大矢野原第 32 遺跡 | 上益城郡山都町矢部字金内 | 324537 | 1305825 | 670 | | | | | | | | | | | | | | | | | | | | 熊本県教委 1994b | 採集 |
| 430241 | 大矢野原第 33 遺跡 | 上益城郡山都町矢部字金内 | 324541 | 1305822 | 700 | | | | | | | | | | | | | | | | | | | | 熊本県教委 1994b | 採集 |
| 430242 | 大矢野原第 34 遺跡 | 上益城郡山都町矢部字金内 | 324542 | 1305849 | 700 | | | | | | | | | | | | | | | | | | | | 熊本県教委 1994b | 採集 |
| 430243 | 大矢野原第 35 遺跡 | 上益城郡山都町矢部字金内 | 324515 | 1305848 | 670 | | | | | | | | | | | | | | | | | | | | 熊本県教委 1994b | 採集 |
| 430244 | 大矢野原第 36 遺跡 | 上益城郡山都町矢部字金内 | 324514 | 1305906 | 660 | | | | | | | | | | | | | | | | | | | | 熊本県教委 1994b | 採集 |
| 430245 | 大矢野原第 37 遺跡 | 上益城郡山都町矢部字金内 | 324524 | 1305902 | 690 | | | | | | | | | | | | | | | | | | | | 熊本県教委 1994b | 採集 |
| 430246 | 大矢野原第 38 遺跡 | 上益城郡山都町矢部字金内 | 324544 | 1305903 | 730 | | | | | | | | | | | | | | | | | | | | 熊本県教委 1994b | 採集 |
| 430247 | 大矢野原第 39 遺跡 | 上益城郡山都町矢部字金内 | 324607 | 1305906 | 810 | | | | | | | | | | | | | | | | | | | | 熊本県教委 1994b | 採集 |
| 430248 | 大矢野原第 40 遺跡 | 上益城郡山都町矢部字金内 | 324626 | 1305858 | 880 | | | | | | | | | | | | | | | | | | | | 熊本県教委 1994b | 採集 |
| 430249 | 大矢野原第 41 遺跡 | 上益城郡山都町矢部字金内 | 324638 | 1305847 | 880 | | | | | | | | | | | | | | | | | | | | 熊本県教委 1994b | 採集 |
| 430250 | 大矢野原第 42 遺跡 | 上益城郡山都町矢部字金内 | 324556 | 1305932 | 820 | | | | | | | | | | | | | | | | | | | | 熊本県教委 1994b | 採集 |

| ID | 遺跡名 | 所在地 | 緯度 | 経度 | 標高 | ナイフ形石器 | 台形石器 | 斧形石器 | 剝片尖頭器 | 角錐状石器 | 槍先形尖頭器 | 両面調整石器 | 細石刃・細石核 | 神子柴型石斧 | 有茎尖頭器 | 掻器・削器 | 彫器 | 砥石 | 叩石 | 台石 | 礫器 | 草創期土器 | ブロック | 礫群・配石 | 炭化物集中 | 文献 | 調査歴 |
|---|---|---|---|---|---|---|---|---|---|---|---|---|---|---|---|---|---|---|---|---|---|---|---|---|---|---|
| 430251 | 大矢野原第 43 遺跡 | 上益城郡山都町矢部字金内 | 324553 | 1305936 | 800 | | | | | | | | | | | | | | | | | | | | | 熊本県教委 1994b | 採集 |
| 430252 | 大矢野原第 44 遺跡 | 上益城郡山都町矢部字金内 | 324538 | 1305930 | 740 | | | | | | | | | | | | | | | | | | | | | 熊本県教委 1994b | 採集 |
| 430253 | 大矢野原第 45 遺跡 | 上益城郡山都町矢部字金内 | 324531 | 1305927 | 720 | | | | | | | | | | | | | | | | | | | | | 熊本県教委 1994b | 採集 |
| 430254 | 大矢野原第 46 遺跡 | 上益城郡山都町矢部字金内 | 324518 | 1305924 | 700 | | | | | | | | | | | | | | | | | | | | | 熊本県教委 1994b | 採集 |
| 430255 | 大矢野原第 47 遺跡 | 上益城郡山都町矢部字金内 | 324513 | 1305945 | 680 | | | | | | | | | | | | | | | | | | | | | 熊本県教委 1994b | 採集 |
| 430256 | 大矢野原第 48 遺跡 | 上益城郡山都町矢部字金内 | 324454 | 1305549 | 530 | | | | | | | | | | | | | | | | | | | | | 熊本県教委 1994b | 採集 |
| 430257 | 大矢野原第 49 遺跡 | 上益城郡山都町矢部字金内 | 324448 | 1305552 | 520 | | | | | | | | | | | | | | | | | | | | | 熊本県教委 1994b | 採集 |
| 430258 | 大矢野原第 50 遺跡 | 上益城郡山都町矢部字金内 | 324450 | 1305606 | 540 | | | | | | | | | | | | | | | | | | | | | 熊本県教委 1994b | 採集 |
| 430259 | 大矢野原第 51 遺跡 | 上益城郡山都町矢部字金内 | 324427 | 1305601 | 520 | | | | | | | | | | | | | | | | | | | | | 熊本県教委 1994b | 採集 |
| 430260 | 大矢野原第 52 遺跡 | 上益城郡山都町矢部字金内 | 324431 | 1305611 | 530 | | | | | | | | | | | | | | | | | | | | | 熊本県教委 1994b | 採集 |
| 430261 | 大矢野原第 53 遺跡 | 上益城郡山都町矢部字金内 | 324456 | 1305630 | 570 | | | | | | | | | | | | | | | | | | | | | 熊本県教委 1994b | 採集 |
| 430262 | 大矢野原第 54 遺跡 | 上益城郡山都町矢部字金内 | 324447 | 1305636 | 570 | | | | | | | | | | | | | | | | | | | | | 熊本県教委 1994b | 採集 |
| 430263 | 大矢野原第 55 遺跡 | 上益城郡山都町矢部字金内 | 324433 | 1305642 | 560 | | | | | | | | | | | | | | | | | | | | | 熊本県教委 1994b | 採集 |
| 430264 | 大矢野原第 56 遺跡 | 上益城郡山都町矢部字金内 | 324445 | 1305646 | 570 | | | | | | | | | | | | | | | | | | | | | 熊本県教委 1994b | 採集 |
| 430265 | 大矢野原第 57 遺跡 | 上益城郡山都町矢部字金内 | 324456 | 1305648 | 590 | | | | | | | | | | | | | | | | | | | | | 熊本県教委 1994b | 採集 |
| 430266 | 大矢野原第 58 遺跡 | 上益城郡山都町矢部字金内 | 324503 | 1305654 | 600 | | | | | | | | | | | | | | | | | | | | | 熊本県教委 1994b | 採集 |
| 430267 | 大矢野原第 59 遺跡 | 上益城郡山都町矢部字金内 | 324453 | 1305655 | 590 | | | | | | | | | | | | | | | | | | | | | 熊本県教委 1994b | 採集 |
| 430268 | 大矢野原第 60 遺跡 | 上益城郡山都町矢部字金内 | 324442 | 1305658 | 580 | | | | | | | | | | | | | | | | | | | | | 熊本県教委 1994b | 採集 |
| 430269 | 大矢野原第 61 遺跡 | 上益城郡山都町矢部字金内 | 324447 | 1305705 | 580 | | | | | | | | | | | | | | | | | | | | | 熊本県教委 1994b | 採集 |
| 430270 | 大矢野原第 62 遺跡 | 上益城郡山都町矢部字金内 | 324452 | 1305719 | 580 | | | | | | | | | | | | | | | | | | | | | 熊本県教委 1994b | 採集 |
| 430271 | 大矢野原第 63 遺跡 | 上益城郡山都町矢部字金内 | 324453 | 1305724 | 570 | | | | | | | | | | | | | | | | | | | | | 熊本県教委 1994b | 採集 |
| 430272 | 大矢野原第 64 遺跡 | 上益城郡山都町矢部字金内 | 324449 | 1305729 | 570 | | | | | | | | | | | | | | | | | | | | | 熊本県教委 1994b | 採集 |
| 430273 | 大矢野原第 65 遺跡 | 上益城郡山都町矢部字金内 | 324507 | 1305741 | 610 | | | | | | | | | | | | | | | | | | | | | 熊本県教委 1994b | 採集 |
| 430274 | 大矢野原第 66 遺跡 | 上益城郡山都町矢部字金内 | 324513 | 1305801 | 650 | | | | | | | | | | | | | | | | | | | | | 熊本県教委 1994b | 採集 |
| 430275 | 大矢野原第 67 遺跡 | 上益城郡山都町矢部字金内 | 324502 | 1305757 | 640 | | | | | | | | | | | | | | | | | | | | | 熊本県教委 1994b | 採集 |
| 430276 | 大矢野原第 68 遺跡 | 上益城郡山都町矢部字金内 | 324456 | 1305804 | 640 | | | | | | | | | | | | | | | | | | | | | 熊本県教委 1994b | 採集 |
| 430277 | 大矢野原第 69 遺跡 | 上益城郡山都町矢部字金内 | 324457 | 1305751 | 620 | | | | | | | | ○ | | | | | | | | | | | | | 熊本県教委 1994b | 採集 |
| 430278 | 大矢野原第 70 遺跡 | 上益城郡山都町矢部字金内 | 324453 | 1305754 | 600 | | | | | | | | | | | | | | | | | | | | | 熊本県教委 1994b | 採集 |
| 430279 | 大矢野原第 71 遺跡 | 上益城郡山都町矢部字金内 | 324447 | 1305754 | 590 | | | | | | | | | | | | | | | | | | | | | 熊本県教委 1994b | 採集 |
| 430280 | 大矢野原第 72 遺跡 | 上益城郡山都町矢部字金内 | 324436 | 1305756 | 580 | | | | | | | | | | | | | | | | | | | | | 熊本県教委 1994b | 採集 |
| 430281 | 大矢野原第 73 遺跡 | 上益城郡山都町矢部字金内 | 324444 | 1305747 | 580 | | | | | | | | | | | | | | | | | | | | | 熊本県教委 1994b | 採集 |
| 430282 | 大矢野原第 74 遺跡 | 上益城郡山都町矢部字下名連石 | 324500 | 1305918 | 660 | | | | | | | | | | | | | | | | | | | | | 熊本県教委 1994b | 採集 |
| 430283 | 大矢野原第 75 遺跡 | 上益城郡山都町矢部字下名連石 | 324455 | 1305936 | 670 | | | | | | | | | | | | | | | | | | | | | 熊本県教委 1994b | 採集 |
| 430284 | 木倉遺跡 | 上益城郡御船町木倉 | 324302 | 1304835 | 65 | | | | | | | | | | | | | | | | | | | | | 熊本県教委 1994b | 採集 |
| 430285 | 久保遺跡 | 上益城郡御船町大字久保・秋只 | 324302 | 1304835 | 35 | | | | | | | | ○ | | | | | | | | | | | | | 熊本県教委 1980 | 採集 |
| 430286 | 大峰遺跡 | 上益城郡甲佐町上早川 | 324104 | 1304905 | 70 | | | | | | | | | | | ○ | | | | | | | | | | 国分直一 1965/ 肥後考古学会 1985 | 発掘 |
| 430287 | 下横田遺跡 | 上益城郡甲佐町下横田 | 324024 | 1304909 | 65 | | | | | | | | | | | ○ | | | | | | | | | | 肥後考古学会 1985 | 採集 |
| 430288 | 古閑北遺跡 | 上益城郡益城町古閑 | 324727 | 1304728 | 35 | | | | | | | | | | ○ | | | | | | | | | | | 熊本県教委 1994b | 発掘 |
| 430289 | 響ヶ原遺跡 | 宇城市豊野町糸石字響ヶ原 | 323811 | 1304518 | 60 | | | | | | | | ○ | | | | | | | | | | | | | 野田英治 1980/ 肥後考古学会 1985 | 採集 |
| 430290 | 曲野遺跡 Ⅵ層 | 宇城市松橋町曲野 | 323933 | 1304140 | 22 | | ○ | ○ | | | | | | | | ○ | | | ○ | | | | | | | 熊本県教委 1984/ 村崎孝宏 2003 | 発掘 |
| 430291 | 沈目遺跡 Ⅵ層 | 下益城郡城南町沈目 | 324159 | 1304453 | 30 | | ○ | | | | | | | | | ○ | | | | | | | | | | 城南町教委 2001/ 木崎康弘 2005 | 発掘 |
| 430292 | 上の原遺跡 | 下益城郡城南町大字塚原字上の原 | 324115 | 1304420 | 40 | ○ | ○ | | | ○ | | | | | | ○ | | | | | | | | | | 熊本県教委 1983b | 発掘 |
| 430293 | 尾窪遺跡 | 下益城郡城南町大字尾窪 | 324110 | 1304407 | 30 | | | | | | | | | | | ○ | | | | | | | | | | 熊本県教委 1973/ 肥後考古学会 1985 | 発掘 |
| 430294 | 後田遺跡 | 下益城郡城南町大字藤山字後田 | 324101 | 1304502 | 30 | | | | | | | | ○ | | | | | | | | | | | | | 肥後考古学会 1985 | 採集 |
| 430295 | 田平遺跡 | 宇土市網田町大字柳原 | 324034 | 1303330 | 5 | ○ | | | | | | | | | | | | | | | | | | | | 宇土市教委 1981/ 肥後考古学会 1985 | 発掘 |
| 430296 | 石の本遺跡 8区 Ⅵａ～ｂ層 | 熊本市平山町石の本 | 325010 | 1304801 | 75 | | ○ | ○ | | | | | | | | ○ | | | | | ○ | | ○ | ○ | ○ | 熊本県教委 1999b | 発掘 |
| 430297 | 石の本遺跡 20 区 | 熊本市平山町石の本 | 325012 | 1304759 | 85 | ○ | ○ | | | | | | | | | | | | | | | | | | | 熊本県教委 2001a | 採集 |
| 430298 | 石の本遺跡 22 区 Ⅴｂ層 | 熊本市平山町石の本 | 325013 | 1304757 | 83 | | | | | | | | | | | ○ | | | | | | | | | | 熊本県教委 2001a | 採集 |
| 430299 | 石の本遺跡 38 区南 Ⅵｂ層 | 熊本市平山町石の本 | 325018 | 1304757 | 90 | | ○ | | | | | | | | | | | | | | | | | | | 熊本県教委 2001a | 採集 |
| 430300 | 石の本遺跡 39 区 Ⅵｂ層 | 熊本市平山町石の本 | 325017 | 1304756 | 89 | | | | | | | | | | | | | | | | | | | | | 熊本県教委 2001a | 採集 |
| 430301 | 石の本遺跡 50 区 Ⅵｂ層 | 熊本市平山町石の本 | 325020 | 1304750 | 93 | | | | | | | | | | | | | | | | | | | | | 熊本県教委 2001a | 採集 |
| 430302 | 石の本遺跡 54 区 Ⅴａ～Ⅴｄ層 | 熊本市平山町石の本 | 325013 | 1304745 | 105 | ○ | ○ | | | ○ | | | | | | ○ | | | ○ | ○ | | | ○ | | ○ | 熊本県教委 2001b | 発掘 |
| 430303 | 石の本遺跡 54 区 Ⅴｆ～Ⅵａ層 | 熊本市平山町石の本 | 325013 | 1304745 | 104 | △ | | ○ | | | | | | | | ○ | | | ○ | ○ | | | ○ | | ○ | 熊本県教委 2001b | 発掘 |
| 430304 | 石の本遺跡 55 区 Ⅴｅ～Ⅵｂ層 | 熊本市平山町石の本 | 325015 | 1304742 | 104 | ○ | ○ | | | | | | | | | ○ | | | ○ | ○ | | | ○ | ○ | ○ | 熊本県教委 2001b | 発掘 |
| 430305 | 竜田陣内遺跡 | 熊本市龍田町陣内 | 324943 | 1304459 | 34 | | | | | | ○ | | | | | | | | | | | | | | | 熊本県教委 1988b | 発掘 |
| 430306 | 新南部遺跡 | 熊本市下南部 | 324838 | 1304429 | 50 | ○ | | | | | | | | | | | | | | | | | | | | 肥後考古学会 1985 | 採集 |
| 430307 | 葉山遺跡 | 熊本市戸島町葉山 | 324854 | 1304741 | 65 | | | | | | | | ○ | | | | | | | | | | | | | 肥後考古学会 1985 | 発掘 |
| 430308 | 面木遺跡 | 熊本市河内町面木，松尾町平山 | 324910 | 1303730 | 220 | | | | | | | | | | | | | | | | | | | | | 熊本県教委 1994b | 採集 |
| 430309 | 谷尾崎遺跡 | 熊本市谷尾崎 | 324805 | 1304004 | 100 | | | | | | | | ○ | | | | | | | | | | | | | 肥後考古学会 1985 | 採集 |
| 430310 | 柿原羽山尻遺跡 | 熊本市花園町柿原羽山 | 324936 | 1304048 | 50 | ○ | | | | | | | ○ | | | | | | | | | | | | | 富田紘一 1979/ 肥後考古学会 1985 | 採集 |
| 430311 | 清水町谷口遺跡 | 熊本市清水町万石 | 325005 | 1304339 | 35 | ○ | | | | | | | | | | | | | | | | | | | | 熊本県教委 1997c | 発掘 |
| 430312 | 天拝山遺跡 | 熊本市清水町楡木 | 325037 | 1304449 | 100 | | | | | | ○ | | | | | | | | | | | | | | | 平岡勝昭 1960/ 肥後考古学会 1985 | 採集 |
| 430313 | 上高橋遺跡 | 熊本市高橋町上高橋 | 324723 | 1303931 | 80 | ○ | ○ | | | | | | | | | | | | | | | | | | | 古森政次 1982/ 肥後考古学会 1985 | 採集 |
| 430314 | 下石ヶ迫遺跡 | 菊池郡菊陽町辛川 | 325034 | 1304833 | 90 | | | | | | | | | | | | | | | | | | | | ○ | 熊本県教委 1994b | 採集 |
| 430315 | 堂ノ前遺跡 | 熊本市清水町楡木 | 325037 | 1304508 | 70 | | | | | | | | | | | | | | | | | | | | | 熊本県教委 1994b | 発掘 |
| 430316 | 庵ノ前遺跡 | 熊本市清水町兎谷 | 325032 | 1304456 | 80 | | | | | | | | | | | | | | | | | | | | | 熊本県教委 1994b/1997c | 発掘 |
| 430317 | 山海道遺跡 | 熊本市万楽寺町甲笹尾 | 325149 | 1304003 | 100 | | | ○ | | | | | | | | | | | | | | | | | | 熊本県教委 1994b | 発掘 |
| 430318 | 岩倉山遺跡 | 熊本市清水町兎谷 | 325030 | 1304426 | 90 | | | | | | | | | | | | | | | | | | | | | 熊本県教委 1994b | 採集 |
| 430319 | 伊野Ａ遺跡 第１文化層 | 菊池市原字伊野 | 330102 | 1305453 | 500 | | | | | | | | ○ | | | ○ | ○ | | | | | | | | | 古森政次 1982/ 肥後考古学会 1985 | 発掘 |
| 430320 | 伊野Ａ遺跡 第２文化層 | 菊池市原字伊野 | 330102 | 1305453 | 500 | ○ | | ○ | ○ | | | | | | | ○ | | | | | | | | | | 古森政次 1982/ 肥後考古学会 1985 | 発掘 |
| 430321 | 伊野Ａ遺跡 第３文化層 | 菊池市原字伊野 | 330102 | 1305453 | 500 | ○ | | | ○ | | | | | | | ○ | | | | | | | | | | 古森政次 1982/ 肥後考古学会 1985 | 発掘 |
| 430322 | 伊野Ｂ遺跡 | 菊池市原字伊野 | 330121 | 1305506 | 600 | | | | | | | | ○ | | | | | | | | | | | | | 肥後考古学会 1985 | 発掘 |
| 430323 | 伊野Ｃ遺跡 | 菊池市原字伊野 | 330128 | 1305535 | 500 | | | | | | | | | | | ○ | | | | | | | | | | 肥後考古学会 1985 | 発掘 |
| 430324 | 長野遺跡 | 菊池市龍門字長野 | 330153 | 1305053 | 285 | | | | | | | | | | | | | | | | | | | | | 熊本県教委 1994b | 採集 |
| 430325 | 虎口遺跡 | 菊池市龍門字虎口 | 330155 | 1305039 | 250 | | | | | | ○ | | | | | | | | | | | | | | | 大脇直泰 1958/ 肥後考古学会 1985 | 採集 |
| 430326 | 湯舟原遺跡 | 菊池市旭志町湯舟 | 325609 | 1305226 | 170 | ○ | | | | ○ | | | | | | | | | | | | | | | | 米倉秀紀 1981/ 肥後考古学会 1985 | 採集 |
| 430327 | 小川遺跡 | 菊池市旭志町弁利字小川 | 325837 | 1305318 | 290 | | | | | | ○ | | | | | | | | | | | | | | | 村崎孝宏 1998 | 採集 |
| 430328 | ヲスギ遺跡 | 鹿本郡植木町大字滴水字ヲスギ | 325306 | 1303948 | 90 | ○ | | | | | | | | | | | | | | | | | | | | 熊本県教委 1994b/2003c | 発掘 |
| 430329 | 松島・小野崎遺跡 | 菊池市七城町小野崎 | 325740 | 1304348 | 50 | ○ | | | | | | | ○ | | | ○ | | | | | | | | | | 富田紘一 1978/ 肥後考古学会 1985 | 採集 |
| 430330 | 長沖貝塚 | 山鹿市古閑 | 330155 | 1304234 | 40 | | | | | | | | ○ | | | | | | | | | | | | | 肥後考古学会 1985 | 採集 |
| 430331 | 鞠智城跡 | 山鹿市菊鹿町米原 | 330008 | 1304714 | 135 | | | ○ | | | | | | | | | | | | | | | | | | 熊本県教委 1983a/2003a | 発掘 |
| 430332 | 柿原遺跡 | 山鹿市鹿北町柿原字七浦 | 330714 | 1304201 | 180 | | | | | | ○ | | | | | | | | | | | | | | | 杉村彰一 1967/ 村崎孝宏 1998 | 採集 |
| 430333 | 竈門寺原遺跡 | 玉名郡菊水町大字竈門字寺原 | 330046 | 1303625 | 22 | ○ | | ○ | | | | | | | | | | | | | | | | | | 熊本県教委 1995a | 発掘 |
| 430334 | 城・下原遺跡 | 山鹿市大字城字下原 | 330200 | 1303927 | 85 | | | ○ | | | | | | | | | | | | | | | | | | 肥後考古学会 1985 | 採集 |
| 430335 | 吉井原遺跡 | 山鹿市鹿央町合里字吉井原 | 325755 | 1304009 | 100 | | ○ | | | | | | | | | | | | | | | | | | | 肥後考古学会 1985 | 採集 |
| 430336 | 田中原遺跡 | 鹿本郡植木町大字富応田中原 | 325419 | 1303947 | 85 | | | | | | ○ | | | | | | | | | | | | | | | 肥後考古学会 1985 | 採集 |
| 430337 | 志口永赤穂原遺跡 | 玉名郡菊水町志口永 | 330030 | 1303641 | 55 | | | | | | | | | | | | | | | | | | | | | 熊本県教委 1994b | 採集 |
| 430338 | 寺上前遺跡 | 玉名郡菊水町江田寺上前 | 325834 | 1303650 | 35 | | | | | | | | | | | | | | | | | | | | | 熊本県教委 1994b | 採集 |
| 430339 | 高塚遺跡 | 玉名郡菊水町江栗 | 330107 | 1303601 | 80 | | | | | | | | | | | | | | | | ○ | | | | | 肥後考古学会 1985 | 採集 |
| 430340 | 中原遺跡 | 玉名郡菊水町大字瀬川中原 | 325806 | 1303701 | 30 | | ○ | | ○ | ○ | | | ○ | | | | | | | | | | | | | 肥後考古学会 1985 | 採集 |
| 430341 | 下津原遺跡 | 玉名郡菊水町大字下津原字東 | 330111 | 1303749 | 20 | | | | ○ | | | | | | | | | | | | | | | | | 肥後考古学会 1985 | 採集 |
| 430342 | 備中遺跡 | 玉名郡岱明町大字西照寺字備中原 | 325622 | 1303007 | 30 | ○ | | | | | | | | | | | | | | | | | | | | 肥後考古学会 1985 | 採集 |

| ID | 遺跡名 | 所在地 | 緯度 | 経度 | 標高 | ナイフ形石器 | 台形石器 | 斧形石器 | 剥片尖頭器 | 角錐状石器 | 槍先形尖頭器 | 両面調整石器 | 細石刃・細石核 | 神子柴型石斧 | 有茎尖頭器 | 掻器・削器 | 彫器 | 礫石 | 叩石 | 台石 | 礫器 | 草創期土器 | ブロック | 礫群・配石 | 炭化物集中 | 文献 | 調査歴 |
|---|---|---|---|---|---|---|---|---|---|---|---|---|---|---|---|---|---|---|---|---|---|---|---|---|---|---|
| 430343 | 年の神遺跡 | 玉名郡岱明町大字野口字年の神・平 | 325520 | 1303127 | 20 | ○ | | | | | | | | | | | | | | | | | | | 肥後考古学会 1985 | 採集 |
| 430344 | 今泉遺跡 | 玉名郡岱明町大字上字今泉 | 325608 | 1303020 | 20 | ○ | | | | | | | | | | | | | | | | | | | 肥後考古学会 1985 | 採集 |
| 430345 | 陣屋敷遺跡 | 荒尾市大字平山宿・陣屋敷 | 325940 | 1303000 | 50 | | | | | | | | | | | | | | | | | | | | 肥後考古学会 1985 | 採集 |
| 430346 | 平山宿遺跡 | 荒尾市大字平山宿 | 325942 | 1302956 | 50 | | | | | | | | | | | | | | | | | | | | 肥後考古学会 1985 | 採集 |
| 430347 | 内之原Ａ遺跡 | 牛深市内之原 | 321418 | 1300247 | 80 | ○ | | | | | | | | | | | | | | | | | | | 熊本県教委 1994b | 採集 |
| 430348 | 内之原Ｂ遺跡 | 牛深市内之原 | 321407 | 1300300 | 80 | ○ | | | | | | | | | | | | | | | | | | | 熊本県教委 1994b | 採集 |
| 430349 | 内之原Ｃ遺跡 | 牛深市内之原 | 321421 | 1300305 | 90 | ○ | | | | | | | | | | | | | | | | | | | 熊本県教委 1994b | 採集 |
| 430350 | 内之原Ｅ遺跡 | 牛深市内之原 | 321459 | 1300304 | 80 | ○ | | | | | | | | | | | | | | | | | | | 熊本県教委 1994b | 採集 |
| 430351 | 内之原松山遺跡 | 牛深市内之原 | 321505 | 1300324 | 90 | ○ | | | | | | | | | | | | | | | | | | | 熊本県教委 1994b | 採集 |
| 430352 | 歳川遺跡 | 天草郡倉岳町歳川 | 322444 | 1302013 | 30 | | | | | ○ | | | | | | | | | | | | | | | 熊本県教委 1994b | 採集 |
| 430353 | 宮崎石棺群 | 天草郡倉岳町棚底字宮崎 | 322442 | 1302038 | 28 | | | | | | | | | ○ | | | | | | | | | | | 倉岳町教委 1990 | 発掘 |
| 430354 | 野方遺跡 | 天草郡新和町大多尾 | 322039 | 1301221 | 15 | | | | | | | | | | | | | | | | | | | | 熊本県教委 1994b | 採集 |

## 参考文献


阿蘇狩人の会 ,1998, 阿蘇周辺地域における旧石器文化新資料の紹介 , 肥後考古 第 11 号
阿蘇町教育委員会 ,1982, 陣内遺跡　阿蘇町文化財調査報告 第 2 集
池田朋生 ,2000, 石の本遺跡の調査 , 九州における後期旧石器時代文化の成立
池水寛治 ,1968 , 熊本県水俣市石飛分校遺跡 , 考古学ジャーナル No.21
池水寛治 ,1969 , 上場技法と台形石器への展開 , もぐら 第 8 号
出水高校考古学部 ,1970 , もぐら 第 9 号
医療法人社団健成会・リバーサイド御薬園・山田内科胃腸科 ,1993, 原畑遺跡
宇土市教育委員会 ,1981, 田平遺跡　宇土市埋蔵文化財調査報告書 第 5 集
江本直 ,1985, 旧石器時代研究の現状と課題 , 肥後考古 第 5 号 特集：熊本の旧石器文化
大脇直泰 ,1958, 熊本県菊池郡発見の石槍に就いて , 若木考古 第 50 号（國學院大學考古学会）
緒方勉 ,1980, 中九州における古期縄文について , 日本民族文化とその周辺　国分直一博士古稀記念論集
河北毅 ,1983, 菊池川下流域の弥生土器 , 肥後考古 第 4 号
木崎康弘 ,1982, 阿蘇をめぐる先土器時代 , えとのす 第 19 号
木崎康弘 ,1983, 阿蘇をめぐる先土器時代 , えとのす 第 22 号
Yasuhiro KIZAKI,2005,A Significance of the Sizume Industry and the Beginning of the Upper Palaeolithic Culture in the Kyushu Region, *The 10th Internathional Symposium : SUYANGGAE and Her Neighbours*
隈昭志 ,1981, 原始・古代 , 植木町史
熊本県教育委員会 ,1973, 尾窪遺跡　熊本県文化財調査報告 第 12 集
熊本県教育委員会 ,1976, 熊本県埋蔵文化財包蔵地一覧表
熊本県教育委員会 ,1979a, 立神ドトク遺跡　熊本県文化財調査報告 第 35 集
熊本県教育委員会 ,1979b, 五ツ穴横穴群　熊本県文化財調査報告 第 34 集
熊本県教育委員会 ,1980a, 下城遺跡Ⅱ　熊本県文化財調査報告 第 50 集
熊本県教育委員会 ,1980b, 久保遺跡　熊本県文化財調査報告 第 40 集
熊本県教育委員会 ,1980c, 里の城遺跡　熊本県文化財調査報告 第 51 集
熊本県教育委員会 ,1983a, 鞠智城跡　熊本県文化財調査報告 第 59 集
熊本県教育委員会 ,1983b, 上の原遺跡Ⅰ　熊本県文化財調査報告 第 58 集
熊本県教育委員会 ,1983c, 曲野遺跡Ⅰ　熊本県文化財調査報告 第 65 集
熊本県教育委員会 ,1984, 曲野遺跡Ⅱ　熊本県文化財調査報告 第 65 集
熊本県教育委員会 ,1986a, 大丸・藤ノ迫遺跡－九州縦貫自動車道（八代～人吉間）建設に伴う埋蔵文化財調査－　熊本県文化財調査報告 第 80 集
熊本県教育委員会 ,1986b, 熊本県旧石器時代調査報告書　熊本県文化財調査報告 第 81 集
熊本県教育委員会 ,1987, 狸谷遺跡－九州縦貫自動車道(八代～人吉間)建設に伴う埋蔵文化財調査－　熊本県文化財調査報告 第 90 集
熊本県教育委員会 ,1988a, 高城跡－九州縦貫自動車道(八代～人吉間)建設に伴う埋蔵文化財調査－　熊本県文化財調査報告 第 95 集
熊本県教育委員会 ,1988b, 竜田陣内遺跡　熊本県文化財調査報告 第 98 集
熊本県教育委員会 ,1988c, 鼓ヶ峰遺跡　熊本県文化財調査報告 第 96 集
熊本県教育委員会 ,1989a, 天道ヶ尾遺跡Ⅰ　熊本県文化財調査報告 第 103 集
熊本県教育委員会 ,1989b, 河陽Ｆ遺跡　熊本県文化財調査報告 第 209 集
熊本県教育委員会 ,1990, 天道ヶ尾遺跡Ⅱ　熊本県文化財調査報告 第 111 集
熊本県教育委員会 ,1993a, 白鳥平Ａ遺跡－九州縦貫自動車道(人吉～えびの)建設に伴う埋蔵文化財調査－　熊本県文化財調査報告 第 127 集
熊本県教育委員会 ,1993b, 夏女遺跡　熊本県文化財調査報告 第 128 集
熊本県教育委員会 ,1993c, 久保遺跡　熊本県文化財調査報告 第 126 集
熊本県教育委員会 ,1993d, 島廻遺跡　熊本県文化財調査報告 第 132 集
熊本県教育委員会 ,1994a, 白鳥平Ｂ遺跡－九州縦貫自動車道(人吉～えびの)建設に伴う埋蔵文化財調査－　熊本県文化財調査報告 第 142 集
熊本県教育委員会 ,1994b, 熊本県遺跡地図
熊本県教育委員会 ,1994c, 深水谷川遺跡　熊本県文化財調査報告 第 141 集
熊本県教育委員会 ,1995a, 竈門寺原遺跡　熊本県文化財調査報告 第 149 集
熊本県教育委員会 ,1995b, 無田原遺跡　熊本県文化財調査報告 第 148 集
熊本県教育委員会 ,1997a, 打碆遺跡・古池さん遺跡・古池さん北遺跡　熊本県文化財調査報告 第 162 集
熊本県教育委員会 ,1997b, 堂園・中尾・別府遺跡　熊本県文化財調査報告 第 159 集
熊本県教育委員会 ,1997c, 庵の前遺跡Ⅲ　熊本県文化財調査報告 第 160 集
熊本県教育委員会 ,1999a, 石の本遺跡群Ⅱ　熊本県文化財調査報告 第 178 集
熊本県教育委員会 ,1999b, 耳切遺跡　熊本県文化財調査報告 第 180 集
熊本県教育委員会 ,1999c, 潮山・クノ原遺跡　熊本県文化財調査報告 第 179 集
熊本県教育委員会 ,1999d, 古閑北遺跡　熊本県文化財調査報告 第 184 集
熊本県教育委員会 ,2000, 灰塚遺跡(1)　熊本県文化財調査報告 第 187 集
熊本県教育委員会 ,2001a, 石の本遺跡群Ⅲ　熊本県文化財調査報告 第 194 集
熊本県教育委員会 ,2001b, 石の本遺跡群Ⅳ　熊本県文化財調査報告 第 195 集
熊本県教育委員会 ,2003a, 鞠智城跡 第 23 次調査報告
熊本県教育委員会 ,2003b, 灰塚遺跡(２)　熊本県文化財調査報告 第 197 集
熊本県教育委員会 ,2003c, ヲスギ遺跡　熊本県文化財調査報告 第 214 集
熊本大学考古学研究室 ,1979, 桑鶴土橋遺跡　研究室活動報告 5
熊本短期大学文化財研究会 ,1975, 阿蘇谷の遺跡 , 熊本短期大学連合学会会報 第 29 号
国分直一 ,1965, 熊本県上益城郡甲佐町大峯遺跡の発掘調査 , 九州考古学 25・26
杉村彰一 ,1967, 熊本県鹿本郡鹿北町柿原発見の尖頭器 , 考古学集刊 第 3 巻第 3 号
岱明町教育委員会 ,1969, 年の神遺跡調査報告
高木正文・清水宗昭 ,1971, 熊本県玉名郡菊水町発見の先土器時代遺物について , 九州考古学
田添夏喜 ,1971, 年の神弥生遺跡～支石墓・甕棺・住居址について～ , 熊本史学 第 39 号別冊
富田紘一 ,1978, 旧石器・縄文時代の熊本 , 新・熊本の歴史 1・古代(上)
富田紘一 ,1979, 象と阿蘇と柿原遺跡 , 北部町史
長野真一 ,1985, 南九州の火山灰層 , 考古学ジャーナル No.242
波野村教育委員会 ,2002, 笹倉永迫遺跡　熊本県波野村教育委員会文化財調査報告 第 1 集
西原村教育委員会・谷頭遺跡調査団 ,1978, 谷頭遺跡
肥後考古学会 ,1985, 遺跡と遺物 , 肥後考古 第 5 号 特集：熊本の旧石器文化
平岡勝昭 ,1960, 熊本県発見の無土器文化資料の一例 , 熊本史学 第 19・20 号
古川博恭・柴崎達雄・満塩博美 ,1985, 熊本市東南方大峯遺跡の地質～とくに含旧石器ローム層について～ , 肥後考古 第 5 号　特集：熊本の旧石器文化
古森政次 ,1982, 熊本県下新発見の旧石器時代遺跡について , 旧石器考古学 第 24 号
古森政次 ,2000, 潮山遺跡の調査 , 九州における後期旧石器時代文化の成立
松舟博満 ,1983, 消される遺跡地 , 郷土 第 11 号
村崎孝宏 ,1998, 槍先形尖頭器の新資料について～旭志村小川遺跡採集～ , 肥後考古 第 11 号
村崎孝宏 ,2000, 耳切遺跡の AT 下位石器群 , 九州における後期旧石器時代文化の成立
村崎孝宏 ,2003, 姶良 Tn 火山灰降灰以前の石器群に関する基礎的研究～耳切遺跡Ａ地点第Ⅰ石器文化石器群を中心として～ , 先史学・考古学論究Ⅳ
山鹿市教育委員会 ,1980, 城・下原遺跡　山鹿市立博物館調査報告 第 1 集
米倉秀紀 ,1981, 鞍岳西麓採集の縄文土器 , 赤れんが 創刊号
和田好史 ,1997, 人吉市田野町出土の石器について , ひとよし歴史研究 創刊号
和田好史 ,2000, 血気ヶ峰遺跡の調査 , 九州における後期旧石器時代文化の成立
和田好史 ,2001, 人吉市・球磨地方の AT 層下位の石器群について～熊本県人吉市鬼木町血気ヶ峰遺跡の石器文化を中心として～ , ひとよし歴史研究 第 4 号


| ID | 遺跡名 | 所在地 | 緯度 | 経度 | 標高 | ナイフ形石器 | 台形石器 | 斧形石器 | 剥片尖頭器 | 角錐状石器 | 槍先形尖頭器 | 両面調整石器 | 細石刃・細石核 | 神子柴型石斧 | 有茎尖頭器 | 掻器・削器 | 彫器 | 礫石 | 叩石 | 台石 | 礫器 | 草創期土器 | ブロック | 礫群・配石 | 炭化物集中 | 文献 | 調査歴 |
|---|---|---|---|---|---|---|---|---|---|---|---|---|---|---|---|---|---|---|---|---|---|---|---|---|---|---|
| **44　大分県** | | | | | | | | | | | | | | | | | | | | | | | | | | |
| 440001 | 西和田貝塚 | 宇佐市大字敷田 | 333322 | 1311705 | 12 | ○ | | | | | | | | | | | | | | | | | | | 大分県教委・宇佐市教委 1979 | |
| 440002 | 野口遺跡 | 宇佐市大字東上田 | 333203 | 1312143 | 32 | ○ | | | | | | | | | | | | | | | | | | | 宇佐市教委 1981 | 発掘 |
| 440003 | 御幡遺跡 | 宇佐市大字御幡 | 333134 | 1312110 | 30 | ○ | | | | | | | | | | | | | | | | | | | 宇佐市教委 1982 | 発掘 |
| 440004 | 四日市遺跡 | 宇佐市大字四日市 | 333156 | 1311950 | 15 | | | | | | | | ○ | | | | | | | | | | | | 清水宗昭 1983 | 採集 |
| 440005 | 台ノ原遺跡 | 宇佐市大字四日市字台ノ原 | 333148 | 1311905 | 49 | ○ | ○ | | | | | | | | | | | | | | | | | | 大分県教委 1975 | 採集 |
| 440006 | 今仁古池遺跡 | 宇佐市大字今仁 | 333209 | 1311602 | 20 | | | | | | | | | | | | | | | | ○ | | | | 橘昌信 1975 | 採集 |
| 440007 | 向山遺跡 | 宇佐市大字向山 | 333134 | 1311838 | 60 | ○ | | | | | | | | | | | | | | | | | | | 橘昌信 1975 | 採集 |
| 440008 | 小倉池遺跡 | 宇佐市大字向山 | 333110 | 1311855 | 30 | ○ | | | | | | | | | | | | | | | | | | | 橘昌信 1975 | 採集 |
| 440009 | 桐ヶ迫遺跡 | 宇佐市大字山下 | 333151 | 1311832 | 35 | | | | | | | | ○ | | | ○ | | | | | | | | | 大分県教委 1994a | 採集 |
| 440010 | 峯添遺跡 | 宇佐市大字山下 | 333151 | 1311830 | 40 | ○ | | | | | | | | | | | | | | | | | | | 大分県教委 1994a | 発掘 |
| 440011 | 山田池遺跡 | 宇佐市大字山本 | 333017 | 1311858 | 50 | | | | | | | | | | | | ○ | | | | | | | | 橘昌信 1975 | 採集 |
| 440012 | 山本遺跡 | 宇佐市大字山本 | 333039 | 1311918 | 30 | ○ | | | | | | | | | | ○ | | | | | | | | | 橘昌信 1975 | 採集 |
| 440013 | 小菊池遺跡 | 宇佐市大字山本 | 333121 | 1311918 | 40 | | | | | | | | | | | ○ | | | | | | | | | 橘昌信 1975 | 採集 |
| 440014 | 東台遺跡 | 臼杵市大字吉小野字東台 | 330642 | 1314324 | 90 | ○ | | | | | | | | | | ○ | | | | | | | | | 臼杵市教委 1974 | 発掘 |
| 440015 | 下ノ山遺跡 | 臼杵市吉小野 | 330718 | 1314400 | 90 | ○ | | | | | | | | | | ○ | | | ○ | | | | ○ | ○ | 大分県教委 2001b | 発掘 |
| 440016 | 波津久北遺跡 | 臼杵市野津町黍野 | 330332 | 1314041 | 105 | ○ | | | | | | | | | | | | | | | | | ○ | | 大分県教委 1994b | 発掘 |

| ID | 遺跡名 | 所在地 | 緯度 | 経度 | 標高 | ナイフ形石器 | 台形石器 | 斧形石器 | 剥片尖頭器 | 角錐状石器 | 槍先形尖頭器 | 両面調整石器 | 細石刃・細石核 | 神子柴型石斧 | 有茎尖頭器 | 掻器・削器 | 彫器 | 砥石 | 叩石 | 台石 | 礫器 | 草創期土器 | ブロック | 礫群・配石 | 炭化物集中 | 文献 | 調査歴 |
|---|---|---|---|---|---|---|---|---|---|---|---|---|---|---|---|---|---|---|---|---|---|---|---|---|---|---|---|
| 440017 | 田良原遺跡群 A地点遺跡 | 臼杵市野津町八里合田良原 | 330313 | 1314340 | 110 | ○ | ○ | | | | | | | | | ○ | ○ | | | | | | | | | 吉留秀敏 2006 | 採集 |
| 440018 | 田良原遺跡群 B地点遺跡 1地点 | 臼杵市野津町八里合田良原 | 330309 | 1314337 | 110 | ○ | | | | | | | | | | | | | | | | | | | | 吉留秀敏 2006 | 採集 |
| 440019 | 田良原遺跡群 B地点遺跡 2地点 | 臼杵市野津町八里合田良原 | 330309 | 1314337 | 110 | | | | | | | ○ | | | | | | | | | | | | | | 吉留秀敏 2006 | 採集 |
| 440020 | 田良原遺跡群 C地点遺跡 | 臼杵市野津町八里合田良原 | 330313 | 1314343 | 100 | | | | | | | | | | | | | | | | | | | | | 吉留秀敏 2006 | 採集 |
| 440021 | 田良原遺跡群 D地点遺跡 | 臼杵市野津町八里合田良原 | 330306 | 1314336 | 100 | ○ | | | | | | | | | | | | | | | | | | | | 吉留秀敏 2006 | 採集 |
| 440022 | 田良原遺跡群 F地点遺跡 | 臼杵市野津町八里合田良原 | 330310 | 1314339 | 100 | | | | | | | | | | | | | | | | | | | | | 吉留秀敏 2006 | 採集 |
| 440023 | 新生遺跡 | 臼杵市野津町都原字新生 | 330402 | 1314249 | 105 | ○ | ○ | | | | | | | | | ○ | | | | | | | | | | 野津町教委 1984 | 発掘 |
| 440024 | 市場久保遺跡 | 臼杵市野津町宮原 | 330304 | 1314201 | 133 | ○ | | | | | | | | | | | | | | | | | | | | 野津町教委 1996 | 発掘 |
| 440025 | 日当遺跡 | 臼杵市野津町宮原字日当 | 330309 | 1314148 | 110 | | | | | | | | | | | | | | | | | | | | | 牧尾義則 1982 | 発掘 |
| 440026 | 猪野新土井遺跡 | 大分市大字猪野新土井 | 331328 | 1314000 | 40 | ○ | | | | | | ○ | | | | ○ | | | | | | | | | | 大分市教委 2001 | 発掘 |
| 440027 | 庄ノ原遺跡 A～D区 | 大分市大字荏隈字庄ノ原 | 331328 | 1313413 | 105 | ○ | ○ | | ○ | | | | | | | ○ | | | ○ | ○ | ○ | | | | | 大分県教委 1996 | 発掘 |
| 440028 | 庄ノ原遺跡 J区 | 大分市大字荏隈字庄ノ原 | 331328 | 1313413 | 105 | ○ | | | | ○ | | | | | | ○ | | | ○ | | | | ○ | ○ | | 大分県教委 1996 | 発掘 |
| 440029 | 尾崎遺跡 | 大分市大字小池原字尾崎ほか | 331357 | 1314003 | 40 | ○ | | | | | | | | | | ○ | | | | | | | | | | 大分市教委 1984 | 発掘 |
| 440030 | 中安遺跡 第2・3次調査区 | 大分市大字城原字中安 | 331359 | 1314354 | 42 | ○ | ○ | | | | | | | | | ○ | | | | | | | | | | 大分市教委 2005 | 発掘 |
| 440031 | 机張原遺跡 | 大分市大字高崎字女狐 | 331330 | 1313252 | 140 | ○ | ○ | | | | | | | | | ○ | | | | | | | ○ | | | 大分県教委 1996 | 発掘 |
| 440032 | 古城山遺跡 | 大分市大字滝尾字荷付 | 331114 | 1313821 | 83 | | | | | | | ○ | | | | ○ | | | | | | | | | | 大分県教委 1995 | 発掘 |
| 440033 | 雄城台遺跡 | 大分市大字玉沢字宮ノ口 | 331130 | 1313450 | 69 | ○ | | | | ○ | | | | | | | | | | | | | | | | 大分県教委 1987 | 発掘 |
| 440034 | 丹生遺跡群 第1地区A地点 | 大分市大字丹生字辻 | 331301 | 1314218 | 80 | | | | | | | | | ○ | | ○ | | | | | ○ | | | | | 古代学協会 1992 | 発掘 |
| 440035 | 丹生遺跡群 第1地区B地点 | 大分市大字丹生字長迫 | 331259 | 1314216 | 79 | ○ | | | | | | | | ○ | | ○ | | | ○ | | ○ | | | | | 古代学協会 1992 | 発掘 |
| 440036 | 丹生遺跡群 第1地区D地点 | 大分市大字丹生字辻 | 331305 | 1314224 | 78 | | | | | | | | | ○ | | | | | | | ○ | | | | | 古代学協会 1992 | 発掘 |
| 440037 | 丹生遺跡群 第2地点 | 大分市大字丹生字野間 | 331241 | 1314209 | 64 | | | ○ | | | | | | | | ○ | | | | | ○ | | | | | 古代学協会 1992 | 発掘 |
| 440038 | 丹生遺跡群 第4地点 | 大分市大字丹生字延命寺 | 331150 | 1314212 | 69 | ○ | | | | | | | | | | | | | | | ○ | | | | | 古代学協会 1992 | 発掘 |
| 440039 | 丹生遺跡群 第7地点 | 大分市大字丹生字野間 | 331231 | 1314209 | 56 | | | ○ | | | | ○ | | | | ○ | | | | | ○ | | | | | 古代学協会 1992 | 発掘 |
| 440040 | 丹生遺跡群 第8地点 | 大分市大字丹生字野間 | 331222 | 1314213 | 53 | ○ | | | | | | | | | | ○ | | | | | ○ | | | | | 古代学協会 1992 | 発掘 |
| 440041 | 丹生遺跡群 第9地点 | 大分市大字丹生字誓願寺 | 331305 | 1314214 | 82 | | | ○ | | | | | | | | | | ○ | | | ○ | | | | | 古代学協会 1992 | 発掘 |
| 440042 | 丹生遺跡群 第10地点 | 大分市大字丹生字延命寺 | 331208 | 1314206 | 59 | | | | | | | | | | | | | | | | ○ | | | | | 古代学協会 1992 | 発掘 |
| 440043 | 丹生遺跡群 第11地点 | 大分市大字丹生字延命寺 | 331156 | 1314216 | 60 | | | | | | | | | | | | | | | | | | | | | 古代学協会 1992 | 発掘 |
| 440044 | 丹生遺跡群 第12地点 | 大分市大字丹川字三世尾 | 331240 | 1314233 | 41 | ○ | | | | ○ | | | | | | | ○ | | | | | | | | | 古代学協会 1992 | 発掘 |
| 440045 | 丹生遺跡群 第13地点 | 大分市大字丹生字延命寺 | 331143 | 1314227 | 82 | | | | | | | | | | | | | | | | | | | | | 古代学協会 1992 | 発掘 |
| 440046 | 丹生遺跡群 第14地点 | 大分市大字丹生字長迫 | 331251 | 1314218 | 75 | | | | | | | | | | | ○ | | | | | ○ | | | | | 古代学協会 1992 | 発掘 |
| 440047 | 野田山遺跡 | 大分市大字野田字野田山 | 331227 | 1313215 | 92 | ○ | | | | ○ | | | | | | ○ | | | | | | | ○ | | | 大分市教委 1979 | 発掘 |
| 440048 | 上牧ノ内Ⅱ遺跡 | 大分市大字松岡 | 331159 | 1313857 | 127 | ○ | | | | | | | | | | ○ | | | | | | | ○ | | | 大分県教委 2002c | 発掘 |
| 440049 | 牧ノ内遺跡 | 大分市大字松岡 | 331156 | 1313936 | 74 | ○ | | | | | | | | | | ○ | | | | | | | | | | 大分県教委 2002c | 発掘 |
| 440050 | 一方平Ⅰ遺跡 | 大分市大字横尾字一方平 | 331216 | 1313938 | 53 | ○ | ○ | | ○ | ○ | | | ○ | | | ○ | | | ○ | | | | ○ | ○ | | 大分県教委 1999a | 発掘 |
| 440051 | 一方平Ⅱ遺跡 | 大分市大字横尾字一方平 | 331212 | 1313931 | 74 | ○ | | | | ○ | | | | | | ○ | | | ○ | | | | ○ | ○ | | 大分県教委 2000b | 発掘 |
| 440052 | 一方平Ⅲ遺跡 | 大分市大字横尾字一方平 | 331202 | 1313925 | 126 | | | | | | | | | | | ○ | | | | | | | | | | 大分県教委 2001b | 発掘 |
| 440053 | 一方平Ⅳ遺跡 | 大分市大字横尾字一方平 | 331223 | 1313923 | 57 | | | | | | | | | | | ○ | | | | | | | | | | 大分県教委 2002b | 発掘 |
| 440054 | 九池遺跡 | 大分市大字横尾字九池 | 331204 | 1313936 | 75 | | | | | | | | | | | ○ | | | | | | | | | | 大分県教委 2002c | 発掘 |
| 440055 | 多武尾遺跡 | 大分市大字横尾字下横尾 | 331238 | 1314122 | 31 | ○ | | | | | | | | | | ○ | | | | | | | | | | 大分市教委 1985 | 発掘 |
| 440056 | 論出遺跡 | 大分市大字横尾字論出 | 331200 | 1313935 | 74 | | | | | | | | | | | | | | | | | | | | | 大分県教委 2002c | 発掘 |
| 440057 | 塩屋伊豫野原遺跡 | 杵築市安岐町塩屋字伊豫野原 | 332659 | 1314253 | 34 | ○ | | | | | | | | | | ○ | | | | | | | | | | 大分県教委 1991b | 発掘 |
| 440058 | 口野尾遺跡 | 杵築市山香町久木野字口野尾 | 332409 | 1312546 | 275 | ○ | | | | ○ | | ○ | | | | ○ | | | | | | | | | | 大分県教委 1993 | 発掘 |
| 440059 | 目久保遺跡 第1地点 3層 | 杵築市山香町久木野字目久保 | 332359 | 1312559 | 320 | | | | | | | | | ○ | | | | | | | | | | | | 大分県教委 1993 | 発掘 |
| 440060 | 目久保遺跡 第1地点 4層 | 杵築市山香町久木野字目久保 | 332359 | 1312559 | 320 | ○ | | | ○ | ○ | | ○ | | | | ○ | | | | | | | ○ | | | 大分県教委 1993 | 発掘 |
| 440061 | 目久保遺跡 第1地点 5層 | 杵築市山香町久木野字目久保 | 332359 | 1312559 | 320 | | | | | | | | | | | | | | | | | | ○ | | | 大分県教委 1993 | 発掘 |
| 440062 | 目久保遺跡 第2地点 | 杵築市山香町久木野字目久保 | 332321 | 1312606 | 330 | ○ | | | | | | ○ | | | | ○ | | | | | | | | | | 大分県教委 1993 | 発掘 |
| 440063 | 大原遺跡 | 杵築市山香町広瀬字大原 | 332605 | 1313252 | 70 | ○ | | | | | | | | | | ○ | | | | | | | | | | 清水宗昭 1983 | 採集 |
| 440064 | 川原田岩陰遺跡 | 杵築市山香町広瀬字殿山 | 332622 | 1313111 | 70 | ○ | | | | | | | | | | | | | | | | | | | | 岩尾松美・酒匂義明1964/賀川光夫1998 | 発掘 |
| 440065 | 人見岳下遺跡 | 玖珠郡玖珠町大字小野原 | 331955 | 1311800 | 710 | | | | ○ | | | | | | | | | | | | | | | | | 吉留秀敏 1983 | 採集 |
| 440066 | 金栗院遺跡 | 玖珠郡玖珠町大字金栗院 | 331521 | 1310934 | 410 | ○ | | | | | | | | | | | | | | | | | | | | 吉留秀敏 1983 | 採集 |
| 440067 | 小岩扇遺跡群 a地点 | 玖珠郡玖珠町大字日出生台 | 331755 | 1311119 | 690 | ○ | | | | | | | | | | | | | | | | | | | | 吉留秀敏 1983 | 採集 |
| 440068 | 釜石原遺跡 | 玖珠郡玖珠町大字日出生台 | 331804 | 1311636 | 660 | ○ | | | | | | | | | | | | | | | | | | | | 吉留秀敏 1983 | 採集 |
| 440069 | 宝満山遺跡 | 玖珠郡玖珠町大字日出生台 | 331823 | 1311234 | 730 | ○ | | | | | | | | | | | | | | | | | | | | 吉留秀敏 1983 | 採集 |
| 440070 | 牧ノ原遺跡 | 玖珠郡玖珠町大字牧ノ原 | 331739 | 1310706 | 450 | ○ | | | | | | | | | | | | | | | | | | | | 吉留秀敏 1983 | 採集 |
| 440071 | 篠之原台遺跡 | 玖珠郡玖珠町大字山浦中野 | 331436 | 1310518 | 530 | ○ | | | | | | | | | | | | | | | | | | | | 吉留秀敏 1983 | 採集 |
| 440072 | 杉塚遺跡 | 玖珠郡玖珠町大字四日市 | 331910 | 1310451 | 510 | ○ | ○ | | | | | | | | | | | | | | | | | | | 吉留秀敏 1983 | 採集 |
| 440073 | 原田遺跡 | 玖珠郡玖珠町戸畑字原田 | 331701 | 1310611 | 365 | ○ | | | | | | | | | | ○ | | | | | | | | | | 大分県教委 1995b | 発掘 |
| 440074 | 桶ノ口遺跡 | 玖珠郡九重町大字桶ノ口 | 331607 | 1311125 | 410 | ○ | | | | | | | | | | | | | | | | | | | | 吉留秀敏 1983 | 採集 |
| 440075 | 下馬原遺跡 | 玖珠郡九重町大字下馬原 | 331558 | 1311120 | 400 | ○ | | | | | | | | | | | | | | | | | | | | 吉留秀敏 1983 | 採集 |
| 440076 | 栃木原遺跡 | 玖珠郡九重町大字栃木 | 331038 | 1311016 | 530 | ○ | | | | | | | | | | | | | | | | | | | | 吉留秀敏 1983 | 採集 |
| 440077 | 奥野遺跡 | 玖珠郡九重町大字右田 | 331417 | 1311046 | 440 | ○ | | | | | | | | | | | | | | | | | | | | 吉留秀敏 1983 | 採集 |
| 440078 | 楠野遺跡 | 竹田市大字今字楠野 | 325750 | 1311744 | 503 | | | | | | | | | | | | | | | | | | | | | 大分県教委 1983a | 発掘 |
| 440079 | 上畑遺跡 E地区 | 竹田市大字久保 | 325904 | 1311656 | 560 | ○ | | | | | | | | | | | | | | | | | | | | 竹田市教委 1988 | 採集 |
| 440080 | 小園遺跡 | 竹田市大字戸上字小園 | 325622 | 1311820 | 480 | | | | ○ | | | | | | | | | | | | | | | | | 竹田市教委 1985 | 発掘 |
| 440081 | 政所馬渡遺跡 | 竹田市荻町政所字馬渡 | 325737 | 1311618 | 520 | | | | | | | ○ | | | | ○ | | | | | | ○ | | | | 清水宗昭ほか 1977/別府大学付博 1982 | 発掘 |
| 440082 | 上岩戸遺跡 第1地点 | 竹田市荻町政所大字桑木字上岩戸 | 325510 | 1311702 | 520 | | | | | | | ○ | | | | ○ | | | | | | | | | | 橘昌信 1983 | 採集 |
| 440083 | 上岩戸遺跡 第2地点 | 竹田市荻町政所大字桑木字上岩戸 | 325510 | 1311702 | 520 | | | | | | | ○ | | | | | | | | | | | | | | 橘昌信 1983 | 採集 |
| 440084 | ネギノ遺跡 | 竹田市菅生字ネギノ | 325745 | 1311646 | 540 | | | | | | | | | | | | | | | | | | | | | 高橋徹ほか 1979 | 発掘 |
| 440085 | 飛竜野遺跡 | 竹田市直入町下田北字飛竜野 | 330839 | 1312606 | 440 | | | | | | | | | | | | | | | | | | | | | 渋谷忠章 1984 | 採集 |
| 440086 | 神堤遺跡 | 竹田市直入町長湯字神堤 | 330319 | 1312337 | 580 | | | | | | | | | | | | | | | | | | | | | 渋谷忠章 1984 | 採集 |
| 440087 | 神鉢入口遺跡 | 竹田市直入町長湯字神堤 | 330350 | 1312339 | 610 | | | | | | | | | | | | | | | | | | | | | 渋谷忠章 1984 | 採集 |
| 440088 | 崎山B遺跡 | 竹田市直入町長湯字崎山 | 330521 | 1312417 | 510 | | | | | | | | | | | | | | | | | | | | | 渋谷忠章 1984 | 採集 |
| 440089 | 三反田遺跡 | 竹田市直入町長湯字栃原 | 330456 | 1312226 | 460 | | | | | | | ○ | | | | | | | | | | | | | | 直入町教委 1985 | 発掘 |
| 440090 | 栃原A遺跡 | 竹田市直入町長湯字栃原 | 330353 | 1312230 | 470 | | | | | | | | | | | | | | | | | | | | | 渋谷忠章 1984 | 採集 |
| 440091 | 日向塚遺跡 | 竹田市直入町長湯字日向塚 | 330336 | 1312208 | 480 | | | | | | | | | | | | | | | | | | | | | 渋谷忠章 1984 | 採集 |
| 440092 | 前田Ⅲ遺跡 X層 | 竹田市直入町長湯字前田 | 330358 | 1312244 | 460 | ○ | | | | | | ○ | | | | | | | | | | | ○ | | | 直入町教委 1989 | 発掘 |
| 440093 | 前田Ⅲ遺跡 XIa層 | 竹田市直入町長湯字前田 | 330358 | 1312244 | 460 | ○ | | | | | | | | | | ○ | | | | | | | ○ | ○ | | 直入町教委 1989 | 発掘 |
| 440094 | 前田Ⅲ遺跡 XIb層 | 竹田市直入町長湯字前田 | 330358 | 1312244 | 460 | ○ | | | | | | | | | | | | | | | | | | | | 直入町教委 1989 | 発掘 |
| 440095 | 前田Ⅲ遺跡 XIc層 | 竹田市直入町長湯字前田 | 330358 | 1312244 | 460 | | | | | | | | | | | | | | | | | | | | | 直入町教委 1989 | 発掘 |
| 440096 | 前田Ⅲ遺跡 XII層 | 竹田市直入町長湯字前田 | 330358 | 1312244 | 460 | ○ | | | | | | ○ | | | | ○ | ○ | | | | | | ○ | ○ | | 直入町教委 1989 | 発掘 |
| 440097 | 前田Ⅲ遺跡 XVI層 | 竹田市直入町長湯字前田 | 330358 | 1312244 | 460 | ○ | | | | | | | | | | | | | | | | | | | | 直入町教委 1989 | 発掘 |
| 440098 | 前田Ⅲ遺跡 XVIIIa層 | 竹田市直入町長湯字前田 | 330358 | 1312244 | 460 | | | | | | | | | | | | | | | | | | | | | 直入町教委 1989 | 発掘 |
| 440099 | 会下遺跡 | 速見郡日出町大字大神字会下 | 332234 | 1313304 | 26 | ○ | | | | | | | | | | | | | | | | | | | | 大分県教委 1991b | 発掘 |
| 440100 | 早水台遺跡 | 速見郡日出町大字川崎字草水 | 332116 | 1313252 | 33 | | | | | | | | | | | | | | | | | | | | | 清水宗昭 1983 | 発掘 |
| 440101 | エゴノクチ遺跡 6層上部 | 速見郡日出町南端字エゴノクチ | 332110 | 1312659 | 410 | | | | | | | ○ | | | | | | | | | | | | | | 大分県教委 1993 | 発掘 |
| 440102 | エゴノクチ遺跡 6層 | 速見郡日出町南端字エゴノクチ | 332110 | 1312659 | 410 | ○ | | | | | | | | | | ○ | | | | | | | ○ | ○ | | 大分県教委 1993 | 発掘 |
| 440103 | エゴノクチ遺跡 7層 | 速見郡日出町南端字エゴノクチ | 332110 | 1312659 | 410 | ○ | | | ○ | ○ | | | | | | ○ | | | | | | | ○ | | | 大分県教委 1993 | 発掘 |
| 440104 | 宇土遺跡 | 日田市天瀬町五馬市字宇土他 | 331412 | 1310103 | 397 | ○ | ○ | | | | | ○ | | | | ○ | | | ○ | | | | ○ | | | 天瀬町教委 1986 | 発掘 |
| 440105 | 五馬大坪遺跡 | 日田市天瀬町五馬市字大坪他 | 331409 | 1310039 | 383 | ○ | | | | ○ | | ○ | | | | ○ | | | ○ | | ○ | | ○ | ○ | | 天瀬町教委 1989 | 発掘 |
| 440106 | 杉ソノ遺跡 | 日田市天瀬町五馬市字杉ソノ | 331350 | 1310120 | 385 | ○ | ○ | | | ○ | | | | | | | | | | | | | | | | | |
| 440107 | 中尾原遺跡 | 日田市天瀬町五馬市字中尾原 | 331354 | 1310122 | 380 | | | | | | | | | | | | | | | | | | | | | | |
| 440108 | 大釣台遺跡 | 日田市天瀬町桜竹 | 331435 | 1310313 | 500 | | | | | ○ | | | | | | | | | | | | | | | | 吉留秀敏 1983 | 採集 |

| ID | 遺跡名 | 所在地 | 緯度 | 経度 | 標高 | ナイフ形石器 | 台形石器 | 斧形石器 | 剥片尖頭器 | 角錐状石器 | 槍先形尖頭器 | 両面調整石器 | 細石刃・細石核 | 神子柴型石斧 | 有茎尖頭器 | 掻器・削器 | 彫器 | 礫石 | 叩石 | 台石 | 礫器 | 草創期土器 | ブロック | 礫群・配石 | 炭化物集中 | 文献 | 調査歴 |
|---|---|---|---|---|---|---|---|---|---|---|---|---|---|---|---|---|---|---|---|---|---|---|---|---|---|---|---|
| 440109 | ノウサン遺跡 | 日田市天瀬町塚田 | 331317 | 1310425 | 660 | | | | | | | | ○ | | | | | | | | | | | | | | |
| 440110 | 高瀬Ⅲ遺跡 | 日田市天瀬町塚田字高瀬 | 331238 | 1310404 | 671 | ○ | ○ | | ○ | | | | ○ | | | ○ | | | ○ | ○ | | | ○ | ○ | ○ | 天瀬町教委 2003 | 発掘 |
| 440111 | 西遺跡 | 日田市天瀬町塚田字西 | 331308 | 1310147 | 418 | ○ | ○ | | ○ | | | | | | | ○ | | | | ○ | | | ○ | | | 天瀬町教委 2002 | 発掘 |
| 440112 | 原ノ久保遺跡 | 日田市天瀬町塚田字原ノ久保 | 331314 | 1310211 | 422 | | | | | | | | ○ | | | | | | | | | | | | | | 採集 |
| 440113 | 平草遺跡 | 日田市天瀬町塚田字平草 | 331223 | 1310308 | 632 | ○ | | | | | | | ○ | | | ○ | | | | | | | | | | 天瀬町教委 1982 | 発掘 |
| 440114 | 平原遺跡 | 日田市天瀬町塚田字平原 | 331308 | 1310233 | 440 | ○ | ○ | | | | | | ○ | | | | | | | | | | | | | 天瀬町教委 2002 | 試掘 |
| 440115 | 山田遺跡 | 日田市天瀬町塚田字山田 | 331308 | 1310210 | 427 | | | | | | | | ○ | | | | | | | | | | | | | | 採集 |
| 440116 | 芋作台遺跡 | 日田市天瀬町出口 | 331301 | 1310058 | 410 | ○ | | | | | | | ○ | | | | | | | | | | | | | 吉留秀敏 1983 | 採集 |
| 440117 | 烏ヶ塚遺跡 | 日田市天瀬町出口 | 331154 | 1310109 | 550 | | | | | | | | ○ | | | | | | | | | | | | | | |
| 440118 | 見竹遺跡 | 日田市天瀬町出口 | 331129 | 1310055 | 500 | | | | | | | | ○ | | | ○ | | | | | | | | | | | |
| 440119 | 出口遺跡 | 日田市天瀬町出口 | 331220 | 1310120 | 390 | ○ | | | | ○ | | | | | | | | | | | | | | | | 吉留秀敏 1983/ 栗田勝弘 1986 | 採集 |
| 440120 | 曾田台遺跡 | 日田市天瀬町出口 | 331154 | 1310137 | 570 | ○ | | | | ○ | | | ○ | | | | | | | | | | | | | 吉留秀敏 1983 | 採集 |
| 440121 | 亀石山遺跡 | 日田市天瀬町出口字亀石山 | 331152 | 1310334 | 802 | ○ | | | | ○ | | | ○ | | | ○ | | | ○ | ○ | | | ○ | ○ | | 吉留秀敏 1983/ 天瀬町教委 2003 | 発掘 |
| 440122 | 福嶋原遺跡 | 日田市天瀬町福嶋 | 331421 | 1310005 | 380 | ○ | ○ | | | ○ | | | | | | ○ | | | | | | | | | | 吉留秀敏 1983 | 発掘 |
| 440123 | 長者原 A 遺跡 | 日田市石井町大字原 | 331837 | 1305406 | 120 | ○ | | | | | | | | | | | | | | | | | | | | 吉留秀敏 1983 | 採集 |
| 440124 | 長者原 B 遺跡 | 日田市石井町大字原 | 331826 | 1305422 | 120 | ○ | | | | | | | ○ | | | | | | | | | | | | | 吉留秀敏 1983 | 採集 |
| 440125 | 平野遺跡 | 日田市石井町大字平野 | 331752 | 1305412 | 170 | | | | | | | | | | | | | | | | | | | | | 吉留秀敏 1983 | 採集 |
| 440126 | 萩尾遺跡 | 日田市大字北友田字萩尾 | 332024 | 1305344 | 130 | ○ | ○ | | | | | | ○ | | | | | | | | | | | | | 吉留秀敏 1983 | 採集 |
| 440127 | 千倉遺跡 | 日田市大字千倉 | 332222 | 1305603 | 280 | ○ | | | | | | | | | | | | | | | | | | | | 吉留秀敏 1983 | 採集 |
| 440128 | 月出山遺跡 | 日田市大字月出山 | 331842 | 1310252 | 420 | ○ | | | | | | | | | | | | | | | | | | | | 吉留秀敏 1983 | 採集 |
| 440129 | 二串西原遺跡 | 日田市大字二串字西原 | 332003 | 1305357 | 150 | | ○ | | | | | | ○ | | | ○ | | | | | | | | | | 大分県教委 1984b | 試掘 |
| 440130 | 馬形遺跡 | 日田市大字東有田字馬形 | 331913 | 1305749 | 119 | | | | | ○ | | | | | | ○ | | | | | | | | | | 日田市教委 1998 | 発掘 |
| 440131 | 小原遺跡 | 日田市大字東有田町 | 331850 | 1305846 | 190 | ○ | | | | | | | | | | | | | | | | | | | | 吉留秀敏 1983 | 採集 |
| 440132 | 松野原遺跡 | 日田市大字東有田町大字町野 | 331855 | 1305806 | 180 | ○ | | | | | | | ○ | | | | | | | | | | | | | 吉留秀敏 1983 | 採集 |
| 440133 | 大肥祝原遺跡 A区 | 日田市大字夜明字道ノ外 | 331929 | 1305212 | 68 | | | | | ○ | | | ○ | | | | | | | | | | | | | 日田市教委 2003 | 発掘 |
| 440134 | 吹上遺跡 | 日田市大字渡里字吹上 | 331948 | 1305524 | 140 | | | | | | | | | | | | | | | | | | | | | 吉留秀敏 1983 | 採集 |
| 440135 | 草葉第２遺跡 | 日田市大字渡里字本村 | 332027 | 1305549 | 132 | ○ | ○ | | | | | | | | | | | | | | | | | | | 大分県教委 1985 | 発掘 |
| 440136 | 田代遺跡群 Loc.a | 日田市大鶴町大字田代 | 332214 | 1305456 | 220 | ○ | | | | | | | ○ | | | | | | | | | | | | | 吉留秀敏 1983 | 採集 |
| 440137 | 田代遺跡群 Loc.b | 日田市大鶴町大字田代 | 332116 | 1305432 | 230 | ○ | | | | | | | ○ | | | | | | | | | | | | | 吉留秀敏 1983 | 採集 |
| 440138 | 片峰遺跡 | 日田市上諸留町大字片峰 | 331930 | 1310140 | 350 | ○ | | | | | | | | | | | | | | | | | | | | | 採集 |
| 440139 | 柴尾遺跡 | 日田市三の宮 | 332100 | 1305749 | 170 | ○ | | | | | | | | | | | | | | | | | | | | 吉留秀敏 1983 | 採集 |
| 440140 | 一尺八寸山遺跡 | 日田市東羽田町 | 332117 | 1310009 | 510 | | | | | | | | ○ | | | | | | | | | | | | | 吉留秀敏 1983 | 採集 |
| 440141 | 柳田遺跡 | 日田市前津江町大野 | 331156 | 1305550 | 660 | ○ | | | | | | | | | | | | | | | | | | | | 吉留秀敏 1983 | 採集 |
| 440142 | 貫見遺跡 | 日田市前津江町貫見 | 331105 | 1305930 | 270 | | | | | | | | | | | | | | | | | | | | | 吉留秀敏 1983 | 採集 |
| 440143 | 市ノ久保遺跡 | 豊後大野市犬飼町大寒字市ノ久保 | 330308 | 1313839 | 127 | | | | | | | | ○ | ○ | | ○ | | | ○ | | | | ○ | ○ | | 犬飼町教委 1988 | 発掘 |
| 440144 | 松山遺跡 第１次調査区 | 豊後大野市犬飼町大寒字松山 | 330344 | 1314215 | 115 | ○ | | ○ | | | | | ○ | | | ○ | | | ○ | ○ | | | ○ | | | 別府大学付博 1990 | 発掘 |
| 440145 | 松山遺跡 第２次調査区 | 豊後大野市犬飼町大寒字松山 | 330344 | 1314215 | 114 | ○ | | | | | | | ○ | | | ○ | | | ○ | ○ | | | ○ | | | 別府大学付博 1991 | 発掘 |
| 440146 | 松山遺跡 | 豊後大野市犬飼町大寒字松山 | 330344 | 1314215 | 115 | ○ | | | ○ | ○ | ○ | | ○ | | | ○ | | | | | | | | | | 別府大学付博 1990 | 採集 |
| 440147 | 津留遺跡 | 豊後大野市犬飼町田原字津留 | 330334 | 1313816 | 45 | ○ | | | ○ | ○ | | | | | | ○ | | | | | | | ○ | ○ | | 大分県教委 1982 | 発掘 |
| 440148 | 烏穴遺跡 | 豊後大野市犬飼町田原字烏穴 | 330359 | 1313759 | 127 | | | | | | | | | | | ○ | | | | | | | | | | | 採集 |
| 440149 | 岡遺跡 | 豊後大野市大野町後田字岡 | 330223 | 1313410 | 170 | | | | | | | | | | | | ○ | | | | | | | | | 大分県教委 1984b | 採集 |
| 440150 | 小牧 A 遺跡 | 豊後大野市大野町後田字小牧 | 330235 | 1313355 | 160 | ○ | | | | | | | ○ | | | | ○ | | | | ○ | | | | | 橘昌信 1980b | 採集 |
| 440151 | 小牧 B 遺跡 | 豊後大野市大野町後田字小牧 | 330239 | 1313347 | 170 | | | | | | | | ○ | | | | ○ | | ○ | ○ | ○ | | | | | 橘昌信 1980b | 採集 |
| 440152 | 近中遺跡 | 豊後大野市大野町大原字往吉 | 330114 | 1312930 | 240 | | | | | | | | | | | ○ | | | | | | | | | | 大分県教委 1985 | 発掘 |
| 440153 | 片島遺跡 A | 豊後大野市大野町片島字道下 | | | | | | | | | | | | | | | | | | | | | | | | 橘昌信 1980b | 採集 |
| 440154 | 片島遺跡 B | 豊後大野市大野町片島字道下 | | | | | | | | | | | | | | | | | | | | | | | | 橘昌信 1980b | 採集 |
| 440155 | 片島遺跡 C | 豊後大野市大野町片島字道下 | | | | | | | | | | | | | | | | | | | | | | | | 橘昌信 1980b | 採集 |
| 440156 | 片島遺跡 D | 豊後大野市大野町片島字道下 | 330134 | 1313156 | 250 | | | | | | | | | | | | | | | | | | | | | 橘昌信 1980b | 採集 |
| 440157 | 片島遺跡 E | 豊後大野市大野町片島字道下 | 330122 | 1313203 | 240 | | | | | | | | | | | | | | | | | | | | | 橘昌信 1980b | 採集 |
| 440158 | 片島向原西遺跡 | 豊後大野市大野町片島字道下 | 330131 | 1313129 | 230 | ○ | | | | | | | | | | | | | | | | | | | | 橘昌信 1980b | 採集 |
| 440159 | 片島向原東遺跡 | 豊後大野市大野町片島字道下 | 330125 | 1313132 | 230 | ○ | | | | ○ | | | ○ | | | | | | | | | | | | | 橘昌信 1980a | 採集 |
| 440160 | 片島道下遺跡 | 豊後大野市大野町片島字道下 | 330134 | 1313156 | 250 | ○ | ○ | | | | | | | | | | | | | | | | | | | 橘昌信 1980a | 採集 |
| 440161 | 宮地前遺跡 平安博物館調査地点 | 豊後大野市大野町片島字宮地前 | 330054 | 1313132 | 248 | ○ | | | | | | | ○ | | | ○ | | | | | | | ○ | | | 鈴木忠司 1988 | 発掘 |
| 440162 | 宮地前遺跡 別府大学調査地点 Ⅷａ層 | 豊後大野市大野町片島字宮地前 | 330054 | 1313132 | 248 | | | | | | | | ○ | | | ○ | | | | ○ | | | ○ | | | 別府大学付博 1988 | 発掘 |
| 440163 | 宮地前遺跡 別府大学調査地点 Ⅷｂ層 | 豊後大野市大野町片島字宮地前 | 330054 | 1313132 | 248 | | | | | | | | | | | | | | | | | | | | | 別府大学付博 1988 | 発掘 |
| 440164 | 宮地前遺跡 別府大学調査地点 | 豊後大野市大野町片島字宮地前 | 330054 | 1313132 | 248 | ○ | | | | ○ | | | | | | ○ | | | | | | | | | | 別府大学付博 1988 | 採集 |
| 440165 | 宮地前遺跡 | 豊後大野市大野町片島字宮地前 | 330054 | 1313132 | 248 | | | | | | | | ○ | | | | | | | | | | | | | 野田英治 1981 | 採集 |
| 440166 | 二本木遺跡 | 豊後大野市大野町北原字二本木 | 330128 | 1312923 | 230 | ○ | | | | | | | | | | ○ | | | | | | | | | | 賀川光夫ほか 1980/ 清水宗昭ほか 1980 | 採集 |
| 440167 | 犬山遺跡 | 豊後大野市大野町田代字犬山 | 330206 | 1313105 | 240 | ○ | | | | | | | | | | | | | | | | | | | | 坂本嘉弘 1974/ 清水宗昭ほか 1976 | 採集 |
| 440168 | 今峠遺跡 | 豊後大野市大野町田代字今峠 | 330146 | 1313129 | 238 | ○ | ○ | | | | | | | | | ○ | ○ | | | | | | | | | 橘昌信 1978/ 賀川光夫ほか 1980 | 発掘 |
| 440169 | 大塚遺跡 | 豊後大野市大野町田代字大塚 | 330149 | 1313120 | 250 | ○ | ○ | | | | | | | | | ○ | | | | | | | | | | 鳥養孝好・清水宗昭・橋詰啓史 1973 | 発掘 |
| 440170 | 駒方北遺跡 | 豊後大野市大野町田代字上古屋 | 330120 | 1313012 | 233 | | | | | | | | | | | | | | | | | | | | | 清水宗昭 1975 | 採集 |
| 440171 | 駒方南遺跡 | 豊後大野市大野町中原字古屋 | 330115 | 1313015 | 238 | ○ | | | | | | | | | | ○ | | | ○ | | | | ○ | | | 清水宗昭 1975/ 別府大学付博 1987 | 発掘 |
| 440172 | 池迫遺跡 | 豊後大野市大野町中原字池迫 | 330112 | 1313039 | 220 | ○ | | | | ○ | | | | | | ○ | | | ○ | | | | ○ | | | 九州旧石器研究プロジェクト 1995 | 発掘 |
| 440173 | 古屋遺跡 第１地点 | 豊後大野市大野町中原字古屋 | 330117 | 1313020 | 238 | ○ | | | | | | | | | | ○ | ○ | | | | | | ○ | | | 別府大学付博 1985 | 発掘 |
| 440174 | 古屋遺跡 第２地点 第１文化層 | 豊後大野市大野町中原字古屋 | 330117 | 1313020 | 238 | | | | | | | | | | | ○ | | | | | | | | | | 別府大学付博 1986 | 発掘 |
| 440175 | 古屋遺跡 第２地点 第２文化層 | 豊後大野市大野町中原字古屋 | 330117 | 1313020 | 238 | ○ | | | | | | | | | | ○ | | | ○ | | | | ○ | | | 別府大学付博 1987 | 発掘 |
| 440176 | 津室迫遺跡 | 豊後大野市大野町田代字津室迫 | 330120 | 1313012 | 233 | ○ | | | | | | | | | | ○ | | | ○ | | | | ○ | | | 大野町教委 1992/ 別府大学付博 1993 | 発掘 |
| 440177 | 駒方遺跡群 C 遺跡 上部石器群 | 豊後大野市大野町中原字古屋 | 330117 | 1313020 | 240 | ○ | | | | ○ | | | | | | | | | | | | | | | | 大分県教委 1984 | 発掘 |
| 440178 | 駒方遺跡群 C 遺跡 下部石器群 | 豊後大野市大野町中原字古屋 | 330117 | 1313020 | 241 | ○ | ○ | | | | | | | | | | | | | | | | ○ | | | 大分県教委 1984 | 発掘 |
| 440179 | 杉園遺跡 | 豊後大野市大野町田代字杉園 | 330131 | 1313034 | 220 | ○ | | | | ○ | | | | | | ○ | | | | | | | | | | 大分県教委 1991a | 発掘 |
| 440180 | 松木遺跡 | 豊後大野市大野町田代字松木 | 330117 | 1313107 | 220 | ○ | | | | ○ | | | | ○ | | | | | | | | | | | | 清水宗昭ほか 1976/ 賀川光夫ほか 1980 | 発掘 |
| 440181 | 製紙工場前遺跡 | 豊後大野市大野町田中字如勝庵 | 330232 | 1312956 | 220 | ○ | | | | ○ | | ○ | | | | | | | | | | | | | | 鳥養孝好・清水宗昭・橋詰啓史 1973 | 発掘 |
| 440182 | 大野高校校庭遺跡 | 豊後大野市大野町田中字龍頭 | 330241 | 1313026 | 200 | ○ | ○ | | | | | | | | | | | | | | | | | | | 鳥養孝好・清水宗昭・橋詰啓史 1973 | 採集 |
| 440183 | 上津神社境内遺跡 | 豊後大野市大野町中原 | 330047 | 1313148 | 260 | ○ | | | | | | | | | | | | | | | | | | | | 渡辺誠 1973 | 採集 |
| 440184 | 郡山遺跡 | 豊後大野市大野町中原字郡山 | 330017 | 1312946 | 220 | ○ | | | | | | | | | | | | | | | | | | | | 清水宗昭 1975/ 綿貫俊一 1982 | 採集 |
| 440185 | 夏足原遺跡 | 豊後大野市大野町夏足原字原 | 325917 | 1313047 | 221 | | | | | | | | | | | ○ | | | | | | | | | | 坂本嘉弘 1984 | 採集 |
| 440186 | 宮本原遺跡 | 豊後大野市大野町宮迫字宮本原 | 330237 | 1313132 | 230 | ○ | | | | | | | | | | | | | | | | | | | | 綿貫俊一 1982 | 採集 |
| 440187 | 鹿道原遺跡 | 豊後大野市千歳町柴山字尾久保ほか | 330237 | 1313654 | 135 | ○ | | | | ○ | | | ○ | | | ○ | | | | | | | | | | 千歳村教委 2001 | 発掘 |
| 440188 | 原田第２遺跡 原地区Ａ区 | 豊後大野市千歳町長峰字大迫 | 330048 | 1313450 | 127 | ○ | | | | ○ | | | | | | ○ | | | | | | | ○ | | | 千歳村教委 1999 | 発掘 |
| 440189 | 徳原地区遺跡 A区 | 豊後大野市千歳町長峰字大迫 | 330312 | 1313641 | 127 | ○ | | | | | | | | | | ○ | | | | | | | ○ | | | 千歳村教委 1999 | 発掘 |
| 440190 | 徳原地区遺跡 C区 | 豊後大野市千歳町長峰字大迫 | 330312 | 1313641 | 127 | | | | | | ○ | | | | | | | | | | | | | | | 千歳村教委 1999 | 発掘 |
| 440191 | 原田第１遺跡 上部石器群 | 豊後大野市千歳町前田字原田 | 330117 | 1313517 | 95 | | | | | | | | | ○ | | ○ | | | | | | | | | | 橘昌信 1989 | 発掘 |
| 440192 | 原田第１遺跡 下部石器群 | 豊後大野市千歳町前田字原田 | 330117 | 1313517 | 95 | | | | | | | | | | | | | | | | | | | | | 橘昌信 1989 | 発掘 |
| 440193 | ゴルフセンター横遺跡 | 豊後大野市三重町芦刈 | 325952 | 1313656 | 151 | | ○ | | | | | | | | | ○ | | | | | | | | | | 土井和幸 1983 | 採集 |
| 440194 | 上下田遺跡 第１次調査 | 豊後大野市三重町川辺 | 325929 | 1313342 | 93 | | | | | | ○ | | | | | | ○ | ○ | | | | | ○ | | | 別府大学付博 1981 | 発掘 |
| 440195 | 上下田遺跡 第２次調査 Ⅰ文化層 | 豊後大野市三重町川辺 | 325929 | 1313342 | 93 | | | | | | ○ | | ○ | | | ○ | | | ○ | ○ | ○ | | ○ | | | 別府大学付博 1983 | 発掘 |
| 440196 | 上下田遺跡 第２次調査 Ⅱ文化層 | 豊後大野市三重町川辺 | 325929 | 1313342 | 93 | | | | | | | | | | | | | | | | ○ | | ○ | | | 別府大学付博 1983 | 発掘 |
| 440197 | 百枝遺跡 C 地区 | 豊後大野市三重町西泉法泉庵 | 330002 | 1313436 | 101 | ○ | ○ | | ○ | ○ | | | | | | ○ | | | ○ | | | | ○ | ○ | | 三重町教委 1985 | 発掘 |
| 440198 | 百枝小学校遺跡 | 豊後大野市三重町西泉法泉庵 | 330002 | 1313436 | 101 | ○ | | | | | | | ○ | | | ○ | | | ○ | | | | ○ | ○ | | 清水宗昭 1975 | 採集 |
| 440199 | 陣箱遺跡 C 地区 | 豊後大野市三重町百枝字陣箱他 | 330001 | 1313447 | 100 | | | | | | | | | | | ○ | | | | | | | | | | 三重町教委 1996 | 発掘 |
| 440200 | 牟礼越遺跡 第１文化層 | 豊後大野市三重町百枝字牟礼越 | 330001 | 1313453 | 165 | | ○ | ○ | | | | | | | | ○ | ○ | ○ | ○ | | ○ | | ○ | | | 三重町教委 1999 | 発掘 |

| ID | 遺跡名 | 所在地 | 緯度 | 経度 | 標高 | ナイフ形石器 | 台形石器 | 斧形石器 | 剥片尖頭器 | 角錐状石器 | 槍先形尖頭器 | 両面調整石器 | 細石刃・細石核 | 神子柴型石斧 | 有茎尖頭器 | 掻器・削器 | 彫器 | 砥石 | 叩石 | 台石 | 礫石器 | 草創期土器 | ブロック | 礫群・配石 | 炭化物集中 | 文献 | 調査歴 |
|---|---|---|---|---|---|---|---|---|---|---|---|---|---|---|---|---|---|---|---|---|---|---|---|---|---|---|---|
| 440201 | 牟礼越遺跡 第２文化層 | 豊後大野市三重町百枝字牟礼越 | 330001 | 1313453 | 165 | | | | | | | | | | | ○ | | | ○ | | | | ○ | | | 三重町教委 1999 | 発掘 |
| 440202 | 牟礼越遺跡 第３文化層 | 豊後大野市三重町百枝字牟礼越 | 330001 | 1313453 | 165 | ○ | | ○ | ○ | ○ | | | | | | | | | ○ | | | | ○ | | | 三重町教委 1999 | 発掘 |
| 440203 | 牟礼越遺跡 第４文化層 | 豊後大野市三重町百枝字牟礼越 | 330001 | 1313453 | 165 | | | | | | | | | | | | | | ○ | | | | ○ | | | 三重町教委 1999 | 発掘 |
| 440204 | 牟礼越遺跡 第５文化層 | 豊後大野市三重町百枝字牟礼越 | 330001 | 1313453 | 165 | ○ | | | | | | | ○ | | | | | | | | | | ○ | | | 三重町教委 1999 | 発掘 |
| 440205 | 惣田遺跡 | 豊後大野市三重町菅生字惣田 | 330043 | 1313650 | 130 | ○ | | | | | | | | | | | | | | | | | | | | 玉永光洋 1983 | 発掘 |
| 440206 | 中玉田遺跡 | 豊後大野市三重町玉田 | 325848 | 1313339 | 180 | ○ | | | | ○ | | | | | | ○ | | | | | | | | | | 栗焼憲児・土井和幸 1981 | 採集 |
| 440207 | 柿木谷遺跡 第１地点 | 豊後大野市清川町雨堤字柿木谷 | 325825 | 1313255 | 142 | | | | | | | | | | | | | | | | | | | | | 土井和幸・村岡良一・野田英治 1981 | 採集 |
| 440208 | 柿木谷遺跡 | 豊後大野市清川町雨堤字柿木谷 | 325813 | 1313220 | 142 | | | | | | | | | | | | | | | | | | | | | 清川村教委 1997 | 発掘 |
| 440209 | 岩戸遺跡 第１次調査区Ｈ地点 第３文化層 | 豊後大野市清川町臼尾字岩戸 | 325849 | 1313246 | 120 | | | | | | | | | | | | | | | | | ○ | | | | 芹沢長介 1978 | 発掘 |
| 440210 | 岩戸遺跡 第１次調査区第１地点 第１文化層 | 豊後大野市清川町臼尾字岩戸 | 325849 | 1313246 | 120 | ○ | ○ | ○ | | | ○ | | | | | ○ | | | ○ | ○ | ○ | ○ | ○ | ○ | | 芹沢長介 1978 | 発掘 |
| 440211 | 岩戸遺跡 第１次調査区第１地点 第２文化層 | 豊後大野市清川町臼尾字岩戸 | 325849 | 1313246 | 120 | | | | | | | | | | | | | | | | | ○ | | | | 芹沢長介 1978 | 発掘 |
| 440212 | 岩戸遺跡 第２次調査区 Ａ文化 | 豊後大野市清川町臼尾字岩戸 | 325849 | 1313246 | 120 | | | | | | | | ○ | | | | | | | | | | | | | 坂田邦洋 1980 | 発掘 |
| 440213 | 岩戸遺跡 第２次調査区 Ｂ・Ｃ文化 | 豊後大野市清川町臼尾字岩戸 | 325849 | 1313246 | 120 | ○ | | | | | | | | | | ○ | | | ○ | | ○ | | | | | 坂田邦洋 1980 | 発掘 |
| 440214 | 岩戸遺跡 第２次調査区 Ｄ文化 | 豊後大野市清川町臼尾字岩戸 | 325849 | 1313246 | 120 | ○ | | | ○ | ○ | | | | | | ○ | | | ○ | ○ | ○ | | | ○ | | 坂田邦洋 1980 | 発掘 |
| 440215 | 岩戸遺跡 第２次調査区 Ｅ文化 | 豊後大野市清川町臼尾字岩戸 | 325849 | 1313246 | 120 | | | | | | | | | | | | | | | | | | | | | 坂田邦洋 1980 | 発掘 |
| 440216 | 岩戸遺跡 第２次調査区 Ｆ文化 | 豊後大野市清川町臼尾字岩戸 | 325849 | 1313246 | 120 | | | | | | | | | | | | | | | | | | | | | 坂田邦洋 1980 | 発掘 |
| 440217 | 岩戸遺跡 第２次調査区 Ｇ文化 | 豊後大野市清川町臼尾字岩戸 | 325849 | 1313246 | 120 | | | | | | | | | | | | | | | | | | | | | 坂田邦洋 1980 | 発掘 |
| 440218 | 岩戸遺跡 第２次調査区 Ｈ文化 | 豊後大野市清川町臼尾字岩戸 | 325849 | 1313246 | 120 | | | | | | | | | | | | | | ○ | | | | | | | 坂田邦洋 1980 | 発掘 |
| 440219 | 岩戸遺跡 第２次調査区 Ｉ文化 | 豊後大野市清川町臼尾字岩戸 | 325849 | 1313246 | 120 | ○ | | | | | | | | | | ○ | | | ○ | | | | | | | 坂田邦洋 1980 | 発掘 |
| 440220 | 岩戸遺跡 第２次調査区 Ｊ文化 | 豊後大野市清川町臼尾字岩戸 | 325849 | 1313246 | 120 | | | | | | | | | | | ○ | | | | | | | | | | 坂田邦洋 1980 | 発掘 |
| 440221 | 岩戸遺跡 第２次調査区 Ｋ文化 | 豊後大野市清川町臼尾字岩戸 | 325849 | 1313246 | 120 | | | | | | | | | | | | | | | | | | | | | 坂田邦洋 1980 | 発掘 |
| 440222 | 岩戸遺跡 第３次調査区 ６層上部 | 豊後大野市清川町臼尾字岩戸 | 325849 | 1313246 | 120 | ○ | | | | ○ | | | | | | ○ | | | | | ○ | | ○ | | | 清川村教委 1986 | 発掘 |
| 440223 | 岩戸遺跡 第３次調査区 ７層下部 | 豊後大野市清川町臼尾字岩戸 | 325849 | 1313246 | 120 | ○ | | | | ○ | | | | | | ○ | | | | | | | ○ | | | 清川村教委 1987 | 発掘 |
| 440224 | 柿ノ木遺跡 | 豊後大野市清川町臼尾字臼尾 | 325850 | 1313235 | 130 | ○ | | | | ○ | | | | | | ○ | | | | | | | | | | 永松みゆき 1983 | 発掘 |
| 440225 | 西津留遺跡 | 豊後大野市清川町字田枝字津留 | 325638 | 1313044 | 190 | | | | | | | | | | | | | | | | | | | | | 清水宗昭 1975 | 採集 |
| 440226 | 羽室遺跡 | 別府市大字野田字羽室 | 331920 | 1312914 | 113 | ○ | | | | | | | | | | ○ | | | | | | | | | | 大分県教委 1983b | 発掘 |
| 440227 | 北原遺跡 | 由布市挟間町鬼崎字北原 | 331103 | 1313057 | 91 | | | | | ○ | | | | | | | | | | | | | | | | 狭間町教委 1994 | 発掘 |
| 440228 | 下黒野遺跡 | 由布市挟間町古野字下黒野ほか | 331236 | 1313206 | 110 | ○ | | | | | | | | | | | | | | | | | | | | 大分県教委 1974 | 発掘 |
| 440229 | かわじ池遺跡 | 由布市湯布院町川北字丸尾 | 331553 | 1311925 | 530 | | | | | ○ | | | | | | | | | | | | | | | | 大分県教委 2001a | 試掘 |
| 440230 | 山下の池遺跡 | 由布市湯布院町湯平 | 331158 | 1311739 | 760 | ○ | | | | | | | ○ | | | | | | | | | | | | | | 採集 |

## 参考文献


天瀬町教育委員会,1982, 平草遺跡－大分県日田郡天瀬地区遺跡群発掘調査報告書－
天瀬町教育委員会,1986, 宇土遺跡発掘調査報告書
天瀬町教育委員会,1989, 五馬大坪遺跡－大分県日田郡天瀬町五馬所在遺跡の発掘調査報告書－
天瀬町教育委員会,2002, 塚田の遺跡 西遺跡 平原遺跡 原ノ久保遺跡 山田遺跡
天瀬町教育委員会,2003, 高瀬Ⅲ遺跡・亀石山遺跡　天瀬町埋蔵文化財発掘調査報告書 第７集
犬飼町教育委員会,1988, 市ノ久保遺跡　大分県犬飼地区遺跡群発掘調査概報Ⅰ
岩尾松美・酒匂義明,1964, 山香町川原田洞穴の調査, 大分県地方史 34 号
宇佐市教育委員会,1981, 圃場整備関係発掘調査概報
宇佐市教育委員会,1982, 御幡遺跡
臼杵市教育委員会,1974, 東台遺跡－臼杵市吉小野所在の先土器・縄文早・後期遺跡の調査報告－
大分県教育委員会,1974, 下黒野遺跡－大分郡挟間町大字古野字下黒野所在の調査－大分県文化財報告
大分県教育委員会,1975, 台ノ原遺跡
大分県教育委員会,1982, 津留遺跡発掘調査概報－国道 326 号改良工事に伴う発掘調査－
大分県教育委員会,1983a, 楠野－大分県竹田市所在遺跡発掘調査報告書－　大分県文化財調査報告 第 63 輯
大分県教育委員会,1983b, 羽室遺跡発掘調査概報
大分県教育委員会,1984a, 大野原の先史遺跡　大分県文化財報告書 第 65 輯
大分県教育委員会,1984b, 九州横断自動車道建設に伴う発掘調査概報
大分県教育委員会,1985, 九州横断自動車道建設に伴う発掘調査
大分県教育委員会,1991a, 川南原遺跡群発掘調査報告書　大分県文化財調査報告書 第 84 輯
大分県教育委員会,1991b, 会下遺跡 的場２号墳 塩屋伊豫野原遺跡－大分空港道路建設に伴う埋蔵文化財発掘調査報告書－　大分県文化財調査報告書 第 83 輯
大分県教育委員会,1993, 宇佐別府道路・日出ジャンクション関係埋蔵文化財調査報告書
大分県教育委員会,1994a, 桐ヶ迫遺跡 峯添遺跡－一般国道 10 号宇佐道路埋蔵文化財発掘調査報告書(２)－
大分県教育委員会,1994b, 大分県内遺跡発掘調査概報２
大分県教育委員会,1995a, 大分南バイパス予定地内遺跡　古城山
大分県教育委員会,1995b, 机張原遺跡 女狐遺跡 庄ノ原遺跡－九州横断自動車道関係埋蔵文化財発掘調査報告書(５)－
大分県教育委員会,1996, 堂園遺跡原田遺跡岩塚遺跡玖珠 SA 地区遺跡群谷ノ瀬遺跡－九州横断自動車道関係埋蔵文化財発掘調査報告書(４)－
大分県教育委員会,1999a, 一方平Ⅰ遺跡－スポーツ公園内遺跡群発掘調査報告書 第２分冊－　大分県文化財調査報告書 第 103 輯
大分県教育委員会,1999b, 一方平Ⅱ・Ⅲ・Ⅳ遺跡－スポーツ公園内遺跡群発掘調査報告書 第３分冊－　大分県文化財調査報告書 第 103 輯
大分県教育委員会,2000c, スポーツ公園内遺跡群発掘調査報告書 第４分冊　大分県文化財調査報告書 第 103 輯
大分県教育委員会,2001a, かわじ池遺跡出土の槍先形尖頭器, 大分県埋蔵文化財年報９ 平成 11(1999)年度版
大分県教育委員会,2001b, 下ノ山遺跡　大分県文化財調査報告書 第 114 輯
大分県教育委員会・宇佐市教育委員会,1979, 石原貝塚　西和田貝塚
大分市教育委員会,1979, 野田山遺跡
大分市教育委員会,1984, 尾崎遺跡－大分市明治北小学校建設に伴う発掘調査概報－
大分市教育委員会,2005, 海部の遺跡１－中安遺跡第１次調査　中安遺跡第２次・第３次調査　貝殻山遺跡　久土遺跡第３次調査　久土遺跡第４次調査－
賀川光夫,1998, 大分県川原田岩陰の再検討, おおいた考古９・10 号
賀川光夫ほか,1980, 大分県大野町史
九州旧石器研究プロジェクト,1995, 駒方池迫遺跡旧石器時代小集落発掘調査報告書
清川村教育委員会,1986, 岩戸遺跡　大分県大野郡清川村所在旧石器時代遺跡第３次発掘調査報告書
清川村教育委員会,1997, 柿木谷遺跡　農免農道建設に伴う埋蔵文化財発掘調査報告書
栗田勝弘,1986, 先史・原史時代の郷土, 天瀬町誌
栗焼憲児・土井和幸,1981, 大野郡三重町中玉田遺跡採集の資料について, 大野川旧石器時代資料集
坂田邦洋,1980, 大分県岩戸遺跡
坂本嘉弘,1974, 犬山遺跡, 大野原の先史遺跡
坂本嘉弘,1984, 夏足原遺跡の調査, 大野原の先史遺跡
坂本嘉弘ほか,1977, 大野原台地の遺跡Ⅱ
渋谷忠章,1984, 直入町の夜明け, 直入町史
清水宗昭,1976, 九州東北部における後期旧石器時代の様相, 大分県地方史 第 77 号
清水宗昭,1983, 大分の旧石器時代遺跡, 大分県史 先史編Ⅰ
清水宗昭ほか,1976, 大野原台地の遺跡Ⅰ
清水宗昭ほか,1979, 荻台地の遺跡Ⅱ
清水宗昭ほか,1980, 大野原の遺跡
芹沢長介,1978, 岩戸　東北大学文学部考古学研究会考古学資料集 第２冊
高橋徹ほか,1979, 菅生台地と周辺の遺跡　大分県竹田市菅生地区土地改良事業関係遺跡群発掘調査報告Ⅴ
村上久和ほか　竹田市教育委員会,1978, 菅生台地と周辺の遺跡　大分県竹田市菅生地区土地改良事業関係遺跡群発掘調査報告Ⅲ
竹田市教育委員会,1985, 菅生台地と周辺の遺跡　大分県竹田市菅生地区土地改良事業関係遺跡群発掘調査報告Ⅹ
竹田市教育委員会,1988, 菅生台地と周辺の遺跡XIII
橘昌信,1975, 先土器時代, 宇佐市史　先史編
橘昌信,1978, 大野川中流域における旧石器時代研究の基礎調査(１)－今峠遺跡－, 別府大学博物館研究報告 No.2
橘昌信,1979, 大野川中流域における旧石器時代研究の基礎調査(２)－製紙工場前遺跡, 別府大学博物館研究報告 No.3
橘昌信,1980a, 大野川中流域における旧石器時代研究の基礎調査(３)－片島道下遺跡, 別府大学博物館研究報告 No.4
橘昌信,1980b, 大野原台地の旧石器時代の遺跡, 大分県大野町史
橘昌信,1981, 大分県聖岳洞穴出土の石器, 別府大学博物館研究紀要５
橘昌信,1983, 大野川上流域における旧石器時代の遺跡－上岩戸遺跡, 別府大学博物館研究報告 No.7
橘昌信,1989, 大野川流域の基礎調査, 別府大学付属博物館だより No.33
玉永光洋,1983, 惣田遺跡, 三重地区遺跡群発掘調査概要
千歳村教育委員会,1999, 大分県大野郡千歳村所在遺跡の発掘調査報告書－大迫遺跡徳原地区 原田第２遺跡 原地区－
千歳村教育委員会,2001, 鹿道原遺跡発掘調査報告書
土井和幸,1983, 三重町採集の遺物について, ぢかたび 27 号
土井和幸・村岡良一・野田英治,1981, 柿ノ木谷第１地点採集の旧石器時代資料について, 大野川旧石器時代資料集
鳥養孝好・清水宗昭・橋爪啓史,1973, 大野川流域における先土器時代資料－大野町周辺のナイフ形石器について(予報)－, 速見考古 第４号
直入町教育委員会,1985, 三反田遺跡発掘調査概報
直入町教育委員会,1989, 横枕Ｂ遺跡・前田遺跡－大分県直入郡直入町所在の発掘調査報告書－
永松みゆき,1983, 柿ノ木原遺跡, 大分県内遺跡詳細分布調査概報２
野田英治,1981, 宮地前遺跡採集の旧石器時代資料について, 大野川旧石器時代資料集
野津町教育委員会,1984, 野津川流域の遺跡Ⅴ　新生遺跡 下藤遺跡
野津町教育委員会,1996, 市場窪遺跡－宮原地区宅地造成事業に伴う発掘調査報告書－
挟間町教育委員会,1994, 北原遺跡－県営圃場整備事業挟間町谷地区に伴う発掘調査報告書－
春成秀爾,2001, 大分県聖岳洞窟の発掘調査
日田市教育委員会,1998, 馬形遺跡　日田市埋蔵文化財調査報告書 第 16 集
日田市教育委員会,2003, 大肥祝原遺跡・大肥上村遺跡　日田市埋蔵文化財調査報告書 第 43 集
別府大学付属博物館,1981, 大分県上下田遺跡発掘調査報告書
別府大学付属博物館,1982, 政所馬渡遺跡
別府大学付属博物館,1983, 大分県上下田遺跡第２次発掘調査報告書
別府大学付属博物館,1985, 駒方古屋遺跡発掘調査報告書
別府大学付属博物館,1987, 駒方古屋遺跡第２次・第３次発掘調査報告書
別府大学付属博物館,1988, 宮地前遺跡
別府大学付属博物館,1990, 松山遺跡
別府大学付属博物館,1991, 松山遺跡第２次発掘調査
別府大学付属博物館,1993, 駒方津室迫遺跡の構造論的研究
牧尾義則,1982, 日向遺跡　大分県野津町所在遺跡発掘調査報告書
三重町教育委員会,1985, 百枝遺跡Ｃ地点　大分県三重町百枝遺跡発掘調査報告書
三重町教育委員会,1996, 陣箱遺跡(Ｃ地区) 一般県道百枝浅瀬野津線自転車歩行者道新設に伴う埋蔵文化財発掘調査報告書
三重町教育委員会,1999, 牟礼越遺跡三重地区遺跡群発掘調査報告書
吉留秀敏,1983, 大分の旧石器時代遺跡, 大分県史　先史編Ⅰ
吉留秀敏,2006, 大分県田良原遺跡群の旧石器文化, 九州旧石器 第 10 号
渡辺誠,1973, 大分県大野町宮地前遺跡発掘調査概報
綿貫俊一,1982, 東九州における瀬戸内系の人類遺物, 旧石器考古学 25

| ID | 遺跡名 | 所在地 | 緯度 | 経度 | 標高 | ナイフ形石器 | 台形石器 | 斧形石器 | 剥片尖頭器 | 角錐状石器 | 槍先形尖頭器 | 両面調整石器 | 細石刃・細石核 | 神子柴型石斧 | 有茎尖頭器 | 掻器・削器 | 彫器 | 礫石 | 叩石 | 台石 | 礫器 | 草創期土器 | ブロック | 礫群・配石 | 炭化物集中 | 文献 | 調査歴 |
|---|---|---|---|---|---|---|---|---|---|---|---|---|---|---|---|---|---|---|---|---|---|---|---|---|---|---|
| | **45　宮崎県** | | | | | | | | | | | | | | | | | | | | | | | | | |
| 450001 | 吾平原第２遺跡 | 西臼杵郡高千穂町大字三田井字吾平原 | 324256 | 1311848 | 338 | | | | | | | | △ | | | | | | | | | | | | 北郷 1993 | 発掘 |
| 450002 | 宮ノ前第２遺跡 | 西臼杵郡高千穂町大字三田井字宮ノ前 | 324259 | 1311822 | 334 | | | | △ | | | | | | | | | | | | | | | | 長友 1993 | 発掘 |
| 450003 | 阿蘇原上遺跡　第Ⅺ・Ⅻ層 | 西臼杵郡高千穂町大字岩戸字阿蘇原上 | 324422 | 1312107 | 323 | | | | | | | ○ | | | ○ | | | | | | | | | | 甲斐・松本 2003 | 発掘 |
| 450004 | 阿蘇原上遺跡　第Ⅷ～Ⅹ層 | 西臼杵郡高千穂町大字岩戸字阿蘇原上 | 324422 | 1312107 | 323 | | | ○ | | ○ | ○ | ○ | | | ○ | ○ | | ○ | ○ | | ○ | | | | 甲斐・松本 2003 | 発掘 |
| 450005 | セベット遺跡 | 西臼杵郡高千穂町大字三田井字御塩井 | 324217 | 1311803 | 296 | | | | | | | | | ○ | | | | | | | | | | | 高千穂町教委 1984 | 発掘 |
| 450006 | 平谷遺跡 | 西臼杵郡日之影町大字岩井字平谷 | 323915 | 1312221 | 205 | | | | | | | | | | △ | | | | | | | | | | 松林 1994/ 藤木 2002 | 発掘 |
| 450007 | 出羽洞穴　第３次第２層 | 西臼杵郡日之影町大字見立字出羽 | 324726 | 1312633 | 920 | | | | | | | ○ | | | ○ | | | | | | | | | | 鈴木 1967b/ 出羽洞穴学術調査団 2000 | 発掘 |
| 450008 | 出羽洞穴　第３次第３層 | 西臼杵郡日之影町大字見立字出羽 | 324726 | 1312633 | 920 | | | | | | | ○ | | | ○ | | | | | | | | | | 鈴木 1967b/ 出羽洞穴学術調査団 2000 | 発掘 |
| 450009 | 出羽洞穴　第２次２層 | 西臼杵郡日之影町大字見立字出羽 | 324726 | 1312633 | 920 | | | | | ○ | | | | | | | | | | | | | | | 鈴木 1967b/ 出羽洞穴学術調査団 2000 | 発掘 |
| 450010 | 出羽洞穴　第２次３層（第３次第５層） | 西臼杵郡日之影町大字見立字出羽 | 324726 | 1312633 | 920 | ○ | | ○ | | ○ | | | | | ○ | | | △ | | | | | | | 鈴木 1967b/ 出羽洞穴学術調査団 2000 | 発掘 |
| 450011 | 出羽洞穴　第２次４・５層（第３次第６・７層） | 西臼杵郡日之影町大字見立字出羽 | 324726 | 1312633 | 920 | | | | | | | | | | ○ | | | | | | | | | | 鈴木 1967b/ 出羽洞穴学術調査団 2000 | 発掘 |
| 450012 | 出羽洞穴　第２次６（第３次第８層）・７層 | 西臼杵郡日之影町大字見立字出羽 | 324726 | 1312633 | 920 | | | | | | | | | | | | | ○ | | ○ | | | | | 鈴木 1967b/ 出羽洞穴学術調査団 2000 | 発掘 |
| 450013 | 出羽洞穴　第２次８層 | 西臼杵郡日之影町大字見立字出羽 | 324726 | 1312633 | 920 | | | | | | | | | | | | | ○ | | ○ | | | | | 鈴木 1967b/ 出羽洞穴学術調査団 2000 | 発掘 |
| 450014 | 煤市遺跡 | 西臼杵郡日之影町大字見立字煤市 | 324706 | 1312532 | 631 | | | | | ○ | | | | | | | | | | | | | | | 鈴木 1985 | 採集 |
| 450015 | 東ノ内遺跡 | 延岡市北方町上鹿川字東の内 | 324215 | 1312832 | 487 | | | | | ○ | | | | | | | | | | | | | | | 鈴木 1985 | 採集 |
| 450016 | 菅原洞穴 | 延岡市北方町末字菅原 | 323815 | 1312637 | 249 | | | | | △ | | | | | | | | | | | | | | | 鈴木 1985/ 小野 2004 | 発掘 |
| 450017 | 笠下（笠下ゴルフ場）遺跡Ⅰ区 | 延岡市北方町笠下字塩田・神ノ下・東田 | 323242 | 1313158 | 74 | ○ | | | | | | | | | | | | | | | | | | | 小野・面高 1990 | 発掘 |
| 450018 | 笠下（笠下ゴルフ場）遺跡Ⅳ区 | 延岡市北方町笠下字塩田・神ノ下・東田 | 323236 | 1313214 | 94 | | | | ○ | | | | | | | ○ | | | | | | | | | 小野・面高 1990 | 発掘 |
| 450019 | 笠下（笠下ゴルフ場）遺跡Ⅴ区 | 延岡市北方町笠下字塩田・神ノ下・東田 | 323233 | 1313225 | 85 | ○ | | | | | | | | | | | | | | | | | | | 小野・面高 1990 | 発掘 |
| 450020 | 笠下（笠下ゴルフ場）遺跡Ⅵ区 | 延岡市北方町笠下字塩田・神ノ下・東田 | 323236 | 1313231 | 84 | ○ | | | | | | | | | | | | | | | | | | | 小野・面高 1990 | 発掘 |
| 450021 | 笠下下原遺跡 | 延岡市北方町寅字下タノ原 | 323256 | 1313222 | 51 | | | | | | | | | | | | | | | | | | | | 小野 2004 | 分布 |
| 450022 | 笠下黒原遺跡 | 延岡市北方町寅字黒原 | 323304 | 1313205 | 46 | | | | | | | | | | | | | | | | | | | | 小野 2004 | 分布 |
| 450023 | 笠下山口原遺跡 | 延岡市北方町寅字山口原 | 323257 | 1313156 | 72 | | | | | | | | | | | | | | | | | | | | 小野 2004 | 分布 |
| 450024 | 松尾原遺跡 | 延岡市北方町寅字松尾原 | 323314 | 1313245 | 75 | | | | | | | | | | | | | | | | | | | | 小野 2004 | 分布 |
| 450025 | 藤ノ木谷遺跡 | 延岡市北方町寅字藤ノ木谷 | 323256 | 1313251 | 60 | | | | | | | | | | | | | | | | | | | | 小野 2004 | 分布 |
| 450026 | 伊木原遺跡 | 延岡市北方町寅字伊木原 | 323301 | 1313234 | 68 | | | | | | | | | | | | | | | | | | | | 小野 2004 | 分布 |
| 450027 | 炭ノ越遺跡 | 延岡市北方町寅字炭ノ越 | 323252 | 1313233 | 81 | | | | | | | | | | | | | | | | | | | | 小野 2004 | 分布 |
| 450028 | 岩土北平遺跡 | 延岡市北方町寅字岩土北平 | 323319 | 1313212 | 74 | | | | | | | | | | | | | | | | | | | | 小野 2004 | 分布 |
| 450029 | 岩土原遺跡　第１文化層 | 延岡市北方町寅字岩土原 | 323315 | 1313225 | 74 | | | | | | | | | | | | | | | | | | | | 鈴木 1973a/ 鈴木 1973b | 発掘 |
| 450030 | 岩土原遺跡　第２文化層 | 延岡市北方町寅字岩土原 | 323315 | 1313225 | 74 | | | | | | | | ○ | | | | | | | | ○ | | | | 鈴木 1973/ 鈴木 1973b/ 松木 2003 | 発掘 |
| 450031 | 打扇遺跡 | 延岡市北方町辰字打扇 | 323606 | 1312858 | 135 | | | | | | | | | | | | | | | | | | | | 小野 2004 | 分布 |
| 450032 | 早日渡遺跡 | 延岡市北方町辰字早日渡 | 323554 | 1312929 | 115 | | | | | | | | | | | | | | | | | | | | 小野 2004 | 分布 |
| 450033 | 殿上遺跡 | 延岡市北方町辰字殿上 | 323452 | 1313043 | 99 | | | | | | | | | | | | | | | | | | | | 小野 2004/ 小野 2009 | 発掘 |
| 450034 | 上崎地区遺跡 5区 | 延岡市北方町辰字上崎 | 323420 | 1313020 | 104 | | | | | | | | | | | | | | | | | | | | 小野 2004/ 小野 2008 | 発掘 |
| 450035 | 上崎地区遺跡 13 区 | 延岡市北方町辰字上崎 | 323433 | 1313030 | 101 | | | | △ | | | | | | | | | | | | | | | | 小野 2004/ 小野 2008 | 発掘 |
| 450036 | 上崎地区遺跡 14 区 | 延岡市北方町辰字上崎 | 323435 | 1313029 | 101 | | | | | | | | | | | | | | | | | | | | 小野 2004/ 小野 2008 | 発掘 |
| 450037 | 上崎地区遺跡 17 区 | 延岡市北方町辰字上崎 | 323430 | 1313033 | 98 | | | | | | | | | | | | | | | | | | | | 小野 2004/ 小野 2008 | 発掘 |
| 450038 | 矢野原遺跡　第Ⅰ文化層 | 延岡市北方町辰字境谷 | 323521 | 1312952 | 106 | ○ | ○ | ○ | | | | | | | | ○ | ○ | | ○ | | | | ○ | ○ | 秋成・藤木・松本 2003 | 発掘 |
| 450039 | 矢野原遺跡　第Ⅱ文化層 | 延岡市北方町辰字境谷 | 323521 | 1312952 | 106 | ○ | | | ○ | ○ | ○ | | | | | ○ | | | | | | | ○ | ○ | 谷口・山田・日高 1995 | 発掘 |
| 450040 | 蔵田遺跡 | 延岡市北方町辰字境谷 | 323512 | 1312959 | 128 | ○ | | | ○ | | | | | | | ○ | | | | | | ○ | | | 山田 1995 | 発掘 |
| 450041 | 曽木原遺跡 | 延岡市北方町子字深谷 | 323425 | 1313315 | 64 | | | | | | | | | | | | | | | | | | | | 小野 2004 | 分布 |
| 450042 | 深谷遺跡 | 延岡市北方町子字深谷 | 323426 | 1313310 | 70 | | | | | | | | | | | | | | | | | | | | 小野 2004 | 分布 |
| 450043 | 慈眼寺霊苑遺跡 | 延岡市北方町子 | 323426 | 1313233 | 44 | ○ | | | | | | | ○ | | | | | | | | | | | | 小野 2004 | 発掘 |
| 450044 | 古城遺跡 | 延岡市北方町子字古城 | 323426 | 1313233 | 44 | | | | | | | | | | | | | | | | | | | | 小野 2004 | 発掘 |
| 450045 | 黒仁田遺跡　第Ⅰ期 | 延岡市北方町字子 | 323409 | 1313300 | 66 | ○ | | | ○ | | | | | | | ○ | | | | | | | ○ | | 平山 2009 | 発掘 |
| 450046 | 黒仁田遺跡　第Ⅱ期 | 延岡市北方町字子 | 323409 | 1313300 | 67 | | | | | | | | ○ | | | ○ | | | ○ | | | | ○ | | 平山 2009 | 発掘 |
| 450047 | 川水流遺跡 | 延岡市北方町子字川水流 | 323332 | 1313120 | 25 | | | | | | | | | | | | | | | | | | | | 小野 2004 | 分布 |
| 450048 | 東原遺跡 | 延岡市北方町子字東原 | 323354 | 1313131 | 67 | | | | | | | | | | | | | | | | | | | | 小野 2004 | 分布 |
| 450049 | 南久保山小堀町遺跡 | 延岡市北方町子字(南久保山)小堀町 | 323417 | 1313148 | 73 | | | | ○ | | | | | | | | | | | | | | | | 小野 1992 | 発掘 |
| 450050 | 駄小屋遺跡 | 延岡市北方町辰字駄小屋 | 323505 | 1313046 | 109 | | | | ○ | | | | | | | | | | | | | | | | 山口 1978/ 小野 2004 | 採集 |
| 450051 | 城山遺跡 | 延岡市北川町川坂 | 324028 | 1314225 | 26 | ○ | | | | | | | ○ | | | | | | | | | | | | 北川町 2004 | 採集 |
| 450052 | 海舞寺遺跡 | 延岡市北浦町古江字地下 | 324331 | 1314925 | 35 | | | | | | | | | | | ○ | | | | | | | | △ | | 発掘 |
| 450053 | 森ノ上遺跡 | 延岡市北浦町字 | 324228 | 1314841 | 28 | ○ | | | | | | | | | | | | | | | | | | | | 発掘 |
| 450054 | （遺跡名不詳） | 延岡市北浦町字宮之浦近辺か | | | | | | | | | | | | | | | | | | | | | | | | 採集 |
| 450055 | 赤木遺跡（第１次調査地点）第Ⅰ文化層 | 延岡市舞野町 1477-10 外 | 323423 | 1313557 | 48 | ○ | | | ○ | ○ | | | | | | ○ | | | ○ | | ○ | | ○ | ○ | 永友 1987 | 発掘 |
| 450056 | 赤木遺跡（第１次調査地点）第Ⅱ文化層 | 延岡市舞野町 1477-10 外 | 323423 | 1313557 | 48 | | | | | | | | ○ | | | | | | | | | | ○ | | 永友 1987 | 発掘 |
| 450057 | 赤木遺跡 第３・４次調査地点 | 延岡市舞野町 | 323423 | 1313551 | 50 | | | | | | | | | | | | | | | | | | | | 山田・尾方・高浦 2002 | 発掘 |
| 450058 | 赤木遺跡 第５・６次調査地点 | 延岡市舞野町 | 323427 | 1313542 | 60 | | | | | | | | | | | | | | | | | | | | 山田・尾方・高浦 2002 | 発掘 |
| 450059 | 赤木遺跡 第７次調査地点 第２文化層 | 延岡市舞野町字赤木 | 323424 | 1313555 | 47 | ○ | | | ○ | ○ | | | | | | ○ | | | ○ | ○ | | | ○ | ○ | 山田・尾方・高浦 2002 | 発掘 |
| 450060 | 赤木遺跡 第７次調査地点 第１文化層 | 延岡市舞野町字赤木 | 323424 | 1313555 | 47 | ○ | | | | | | | ○ | | | ○ | | | ○ | ○ | | | ○ | | 山田・尾方・高浦 2002 | 発掘 |
| 450061 | 赤木遺跡 第８地点（第一次調査）F 面 | 延岡市舞野町字赤木 2174-4 | 323426 | 1313558 | 48 | ○ | | | | | | | | | | ○ | | | ○ | | | | ○ | ○ | 近藤・橋本・丹 2009 | 発掘 |
| 450062 | 赤木遺跡 第８地点（第一次調査）E 面 | 延岡市舞野町字赤木 2174-4 | 323426 | 1313558 | 48 | ○ | ○ | | ○ | ○ | | | | | | ○ | | | ○ | ○ | | | ○ | ○ | 近藤・橋本・丹 2009 | 発掘 |
| 450063 | 赤木遺跡 第８地点（第一次調査）D 面 | 延岡市舞野町字赤木 2174-4 | 323426 | 1313558 | 49 | ○ | | | ○ | ○ | | | | | | ○ | | | ○ | ○ | | | ○ | ○ | 近藤・橋本・丹 2009 | 発掘 |
| 450064 | 赤木遺跡 第８地点（第一次調査）C 面 | 延岡市舞野町字赤木 2174-4 | 323426 | 1313558 | 49 | ○ | | | | ○ | | | | | | ○ | | | ○ | | | | ○ | | 近藤・橋本・丹 2009 | 発掘 |
| 450065 | 赤木遺跡 第８地点（第一次調査）B 面 | 延岡市舞野町字赤木 2174-4 | 323426 | 1313558 | 49 | | | | | | ○ | | ○ | | | | | | | | | | ○ | ○ | 近藤・橋本・丹 2009 | 発掘 |
| 450066 | 赤木遺跡 第８地点（第二次調査）第Ⅺ層以下 | 延岡市舞野町字赤木 2174-4 | 323426 | 1313558 | 47 | | | | | | | | | | | | | | | | | | | | 甲斐 2007 | 発掘 |
| 450067 | 赤木遺跡 第８地点（第二次調査）第Ⅹ～Ⅺ層 | 延岡市舞野町字赤木 2174-4 | 323426 | 1313558 | 47 | ○ | | | | | | | | | | ○ | | | | | | | ○ | ○ | 甲斐 2007 | 発掘 |
| 450068 | 赤木遺跡 第８地点（第二次調査）第Ⅸ層 | 延岡市舞野町字赤木 2174-4 | 323426 | 1313558 | 47 | ○ | | | | | | | | | | ○ | | | | | | | ○ | | 甲斐 2007 | 発掘 |
| 450069 | 赤木遺跡 第８地点（第二次調査）第Ⅷ層 | 延岡市舞野町字赤木 2174-4 | 323426 | 1313558 | 47 | ○ | ○ | | ○ | △ | | | | | | ○ | | | ○ | | | | ○ | ○ | 甲斐 2007 | 発掘 |
| 450070 | 赤木遺跡 第８地点（第二次調査）第Ⅶｂ層 | 延岡市舞野町字赤木 2174-4 | 323426 | 1313558 | 47 | ○ | ○ | | ○ | | | | | | | ○ | | | ○ | ○ | | | ○ | | 甲斐 2007 | 発掘 |
| 450071 | 赤木遺跡 第８地点（第二次調査）第Ⅵ～Ⅶａ層 | 延岡市舞野町字赤木 2174-4 | 323426 | 1313558 | 48 | ○ | ○ | | | | | | ○ | | | ○ | | | ○ | ○ | | | ○ | | 甲斐 2007 | 発掘 |
| 450072 | 赤木遺跡 第８地点（第三次調査）第Ⅰ期 | 延岡市舞野町字赤木 1478-1 | 323426 | 1313558 | 48 | | | | | | | | | | | | | | ○ | ○ | ○ | | ○ | | 平山 2008 | 発掘 |
| 450073 | 赤木遺跡 第８地点（第三次調査）第Ⅱ期 | 延岡市舞野町字赤木 1478-1 | 323426 | 1313558 | 48 | ○ | | | | | | | | | | ○ | | | ○ | ○ | | | ○ | ○ | 平山 2008 | 発掘 |
| 450074 | 赤木遺跡 第８地点（第三次調査）第Ⅲ期 | 延岡市舞野町字赤木 1478-1 | 323426 | 1313558 | 48 | ○ | ○ | | ○ | ○ | | | | | | ○ | | | ○ | ○ | | | ○ | ○ | 平山 2008 | 発掘 |
| 450075 | 赤木遺跡 第８地点（第三次調査）第Ⅳ期） | 延岡市舞野町字赤木 1478-1 | 323426 | 1313558 | 49 | ○ | | | | ○ | | | ○ | | | ○ | | | ○ | ○ | | | △ | ○ | 平山 2008 | 発掘 |
| 450076 | 赤木遺跡 第 10 次調査地点 | 延岡市舞野町 2175-1 | 323428 | 1313602 | 47 | ○ | | | | | | | ○ | | | ○ | | | | | ○ | | | | 尾方・高浦 2005 | 発掘 |
| 450077 | 赤木遺跡 第 11 次調査地点 | 延岡市舞野町 1484-1 | 323422 | 1313556 | 40 | ○ | | | | | | | | | | △ | | | ○ | | | | | | 山田・尾方 2006 | 発掘 |
| 450078 | 美土ノ内遺跡 | 延岡市舞野町字美土ノ内・舞野・長迫 | 323442 | 1313537 | 28 | | | | | | | | | | | | | | | | | | | | 山田 1996 | 分布 |
| 450079 | 竹下第１遺跡 | 延岡市舞野町字多々羅､貝の畑町字竹下・上貝 | 323413 | 1313534 | 51 | | | | | | | | | | | | | | | | | | | | 山田 1996 | 分布 |
| 450080 | 多々羅第１遺跡 | 延岡市舞野町字多々羅 | 323420 | 1313543 | 50 | | | | | | | | | | | | | | | | | | | | 山田 1996 | 分布 |
| 450081 | 多々羅第２遺跡 | 延岡市舞野町字多々羅 | 323417 | 1313551 | 51 | | | | | | | | | | | | | | | | | | | | 山田 1996 | 分布 |
| 450082 | 眞籐遺跡 | 延岡市舞野町字眞籐 | 323437 | 1313608 | 46 | | | | | | | | | | | | | | | | | | | | 山田 1996 | 分布 |
| 450083 | 野門遺跡 | 延岡市松山町 761-3 他 | 323522 | 1313800 | 40 | | | | ○ | | | | | | | | | | | | | | ○ | | 赤崎 2009 | 発掘 |
| 450084 | 片田遺跡　ナイフ形石器文化層 | 延岡市片田町 2948 外 | 323305 | 1313950 | 18 | ○ | | | | ○ | | | | | | ○ | | | | | | | | | 山田 1990 | 発掘 |
| 450085 | 片田遺跡　細石器文化層 | 延岡市片田町 2948 外 | 323305 | 1313950 | 18 | | | | | | | | ○ | | | | | | | | | | | | 山田 1990 | 発掘 |
| 450086 | 地蔵ヶ森遺跡 B区 | 延岡市小峰町字後田 | 323515 | 1313725 | 32 | | | | | | | | | | | ○ | | | | | | | | | 近藤 1988 | 発掘 |
| 450087 | 林遺跡 第１～３次調査地点 | 延岡市伊形町字林 | 323144 | 1313957 | 8 | ○ | | | ○ | ○ | | | | | | ○ | | | | | | | | | 北郷 1988/ 北郷・近藤 1990 | 発掘 |
| 450088 | 林遺跡 第４次調査地点Ａ区 | 延岡市伊形町 2120-1 他 | 323148 | 1313955 | 8 | | | | | | | | | | | | | | | | | | | △ | 東・松林・日高 2008 | 発掘 |
| 450089 | 林遺跡 第４次調査地点Ｃ区 第Ⅰ文化層 | 延岡市伊形町 2120-1 他 | 323148 | 1313955 | 8 | | | | | | | | | | | | | | | | | | | | 東・松林・日高 2008 | 発掘 |
| 450090 | 林遺跡 第４次調査地点Ｃ区 第Ⅱ文化層 | 延岡市伊形町 2120-1 他 | 323148 | 1313955 | 9 | ○ | ○ | | | ○ | ○ | | | | | ○ | ○ | | ○ | | ○ | | ○ | ○ | 東・松林・日高 2008 | 発掘 |

| ID | 遺跡名 | 所在地 | 緯度 | 経度 | 標高 | ナイフ形石器 | 台形石器 | 斧形石器 | 剥片尖頭器 | 角錐状石器 | 槍先形尖頭器 | 両面調整石器 | 細石刃・細石核 | 神子柴型石斧 | 有茎尖頭器 | 掻器・削器 | 彫器 | 砥石 | 叩石 | 台石 | 礫器 | 草創期土器 | ブロック | 礫群・配石 | 炭化物集中 | 文献 | 調査歴 |
|---|---|---|---|---|---|---|---|---|---|---|---|---|---|---|---|---|---|---|---|---|---|---|---|---|---|---|---|
| 450091 | 林遺跡 第４次調査地点Ｃ区 第Ⅲ文化層 | 延岡市伊形町 2120-1 他 | 323148 | 1313955 | 9 | | | | | | | | ○ | | | | | | | | | | | | | 東・松林・日高 2008 | 発掘 |
| 450092 | 船岩遺跡 | 延岡市天下町字船岩・鬼黒 | 323414 | 1313732 | 19 | | | | | | | | | | | | | | | | | | | | | 山田 1996 | 分布 |
| 450093 | 今井野遺跡 第２次調査地点 | 延岡市天下町 1213-1 外 | 323413 | 1313725 | 40 | | | | | | | | | | | | | | | | | | | | | 山田 1990/ 山田・尾方・高浦 2003 | 発掘 |
| 450094 | 今井野遺跡 第９次調査地点 | 延岡市天下町 1213-451 外 | 323427 | 1313706 | 42 | | | | | | | | | | | | | | | | | | | | | 山田・尾方・高浦 2003 | 発掘 |
| 450095 | 今井野遺跡 第 10 次調査地点 | 延岡市天下町 1213-451 外 | 323428 | 1313646 | 42 | ○ | | | ○ | ○ | | | | | | ○ | | | ○ | | | | | ○ | | 山田・尾方・高浦 2003 | 発掘 |
| 450096 | 黒土田遺跡（第１・２次調査地点） | 延岡市細見町 3285 外 | 323410 | 1313514 | 44 | ○ | | | ○ | | | | ○ | | | ○ | | | | | | | | ○ | | 山田 1993/ 尾方 1995 | 発掘 |
| 450097 | 黒土田遺跡 第３次調査地点 | 延岡市細見町 3261-8 | 323414 | 1313507 | 48 | | | | | | | | | | | | | | ○ | | ○ | | | | | 山田・尾方・高浦 2003 | 発掘 |
| 450098 | 黒土田遺跡 第４次調査地点 | 延岡市細見町 3033-2 | 323402 | 1313525 | 31 | ○ | | | | ○ | | | ○ | | | ○ | | | ○ | | △ | | | | | 山田・尾方・高浦 2003 | 発掘 |
| 450099 | 行縢小切畑遺跡群 | 延岡市行縢町字小切畑 | 323506 | 1313516 | 36 | | | | | | | | | | | | | | | | | | | | | 山田 1996 | 分布 |
| 450100 | 山田遺跡（第１次調査地点）第Ⅰ期 | 延岡市小川町 4157 他 | 323432 | 1313438 | 46 | | | ○ | | | | | | | | ○ | | | | | ○ | | ○ | ○ | ○ | 赤崎 2007 | 発掘 |
| 450101 | 山田遺跡（第１次調査地点）第Ⅱ期 | 延岡市小川町 4157 他 | 323432 | 1313438 | 47 | ○ | | | | | | | | | | ○ | | | | | ○ | | ○ | ○ | | 赤崎 2007 | 発掘 |
| 450102 | 山田遺跡（第１次調査地点）第Ⅲ期 | 延岡市小川町 4157 他 | 323432 | 1313438 | 48 | ○ | ○ | | ○ | ○ | | | | | | ○ | | | ○ | | | | ○ | ○ | ○ | 赤崎 2007 | 発掘 |
| 450103 | 山田遺跡（第１次調査地点）第Ⅳ期 | 延岡市小川町 4157 他 | 323432 | 1313438 | 48 | ○ | | | | | ○ | | ○ | | | ○ | | | ○ | | ○ | | ○ | | | 赤崎 2007 | 発掘 |
| 450104 | 山田遺跡 第２・３次調査地点 | 延岡市小川町 4158-3 | 323432 | 1313437 | 48 | ○ | | | | | | | | | | ○ | | | | | ○ | | | ○ | | 山田 1996/ 尾方 2009 | 発掘 |
| 450105 | 畑山遺跡 ＡＴ下位 | 延岡市小川町 4160 外 | 323426 | 1313437 | 45 | | | | | | | | | | | | | | | | | | | | | 谷口 1992 | 発掘 |
| 450106 | 畑山遺跡 ＡＴ上位 | 延岡市小川町 4160 外 | 323426 | 1313437 | 45 | | | | ○ | | | | | | | | | | | | | | | | | 谷口 1992 | 発掘 |
| 450107 | 中津野第１遺跡 | 延岡市岡元町字中津野 | 323421 | 1313324 | 53 | | | | | | | | | | | | | | | | | | | | | 山田 1996 | 分布 |
| 450108 | 中津野第２遺跡 | 延岡市岡元町字中津野 | 323411 | 1313327 | 56 | | | | | | | | | | | | | | | | | | | | | 山田 1996 | 分布 |
| 450109 | 御堂原遺跡 第１次調査地点 | 延岡市岡元町 627-2 | 323357 | 1313343 | 41 | | | | | | | | | | | | | | | | | | | | | 小野・山田・尾方・高浦 2007 | 発掘 |
| 450110 | 御堂原遺跡 第２次調査地点 | 延岡市岡元町字御堂原 | 323357 | 1313343 | 41 | | | | ○ | | | | | | | | | | | | | | | △ | | 高浦 2007 | 発掘 |
| 450111 | 中尾原遺跡 第１工区 | 延岡市細見町 3747-4 外 | 323351 | 1313444 | 50 | ○ | | | | ○ | | | | | | | | | | | | | | ○ | | 山田 1991 | 発掘 |
| 450112 | 上野原遺跡 | 延岡市吉野町字上野原 | 323359 | 1313638 | 34 | | | | | | | | | | | | | | | | | | | | | 山田 1996 | 分布 |
| 450113 | 角力田第１遺跡 | 延岡市吉野町字角力田 | 323357 | 1313657 | 34 | | | | | | | | | | | | | | | | | | | | | 山田 1996 | 分布 |
| 450114 | 角力田第２遺跡 | 延岡市吉野町字角力田 | 323358 | 1313706 | 23 | | | | | | | | | | | | | | | | | | | | | 山田 1996 | 分布 |
| 450115 | 吉野遺跡 第４次調査地点 | 延岡市吉野町 1527-1・1527-2 | 323406 | 1313720 | 38 | | | | | | | | | | | ○ | | | | | | | ○ | ○ | | 山田・尾方・高浦 2001 | 発掘 |
| 450116 | 吉野遺跡 第６次調査地点 | 延岡市吉野町 1526 | 323406 | 1313720 | 38 | | | | | | | | | | | ○ | | | | | ○ | | ○ | ○ | | 山田・尾方・高浦 2001 | 発掘 |
| 450117 | 吉野遺跡 第７次調査地点 | 延岡市吉野町 1526 | 323406 | 1313720 | 38 | ○ | | | ○ | | | | ○ | | | ○ | | | ○ | ○ | ○ | | ○ | ○ | | 山田・尾方・高浦 2001 | 発掘 |
| 450118 | 吉野遺跡 第８次調査地点 | 延岡市吉野町 1586-2 外 | 323408 | 1313717 | 46 | △ | | | | | | | ○ | | | | | | | | | | | | | 小野・山田・尾方・高浦 2007 | 発掘 |
| 450119 | 吉野第１遺跡 | 延岡市天下町字今井野，吉野町字吉野 | 323401 | 1313717 | 31 | | | | | | | | | | | | | | | | | | | | | 山田 1996 | 採集 |
| 450120 | 吉野第２遺跡 Ａ地点 第Ⅱ期 | 延岡市天下町字鬼黒，吉野町 1555 | 323405 | 1313723 | 34 | ○ | ○ | | | ○ | | | | | | ○ | | | ○ | ○ | ○ | | ○ | ○ | | 山田 1996/ 久保・松林・日高 2007 | 発掘 |
| 450121 | 吉野第２遺跡 Ａ地点 第Ⅲ期 | 延岡市天下町字鬼黒，吉野町 1555 | 323405 | 1313723 | 34 | | | | | | | | ○ | | | | | | | | | | | | | 山田 1996/ 久保・松林・日高 2007 | 採集 |
| 450122 | 吉野第２遺跡 Ｂ・Ｃ地点 第Ⅰ期 | 延岡市天下町字鬼黒，吉野町 1555 | 323405 | 1313723 | 35 | | | | | | | | | | | | | | | | | | | | | 山田 1996/ 久保・松林・日高 2007 | 採集 |
| 450123 | 吉野第２遺跡 Ｂ・Ｃ地点 第Ⅱ期 | 延岡市天下町字鬼黒，吉野町 1555 | 323405 | 1313723 | 35 | | | | ○ | | | | | | | ○ | | | | | | | | | | 山田 1996/ 久保・松林・日高 2007 | 採集 |
| 450124 | 堂ノ上遺跡 | 延岡市三須町 1219 | 323329 | 1313852 | 25 | | | | | | | | | | | | | | | | | | | | | 山田1996/小野・山田・尾方・高浦2007 | 発掘 |
| 450125 | （遺跡名不詳） | 延岡市内 | | | | | | | | | | | ○ | | | | | | | | | | | | | 柳田 2003 | 採集 |
| 450126 | （遺跡名不詳） | （五ヶ瀬川流域か） | | | | | | | | | | | △ | | | | | | | | | | | | | 藤森 1978 | 採集 |
| 450127 | 鬼が浄土遺跡 | 東臼杵郡諸塚村大字家代字川ノ口 | 323319 | 1311950 | 500 | | | | | | | | △ | | | | | | | | | | | | | 諸塚村史編纂委 1989 | 採集 |
| 450128 | 城ノ塚遺跡 | 東臼杵郡門川町大字川内字竹ノ下 | 322838 | 1313332 | 89 | | | | | | | | | | | | | | | | | | | | | 窪田 1994 | 採集 |
| 450129 | 入谷遺跡 | 東臼杵郡門川町大字川内字入谷 | 322919 | 1313235 | 273 | | | | | | | | | | | | | | | | △ | | | | | 窪田 1994 | 採集 |
| 450130 | 辰之元遺跡 | 東臼杵郡美郷町北郷区宇納間字辰之元 | 323008 | 1312728 | 173 | | | | | | | | | | | | | | | | | | | | | 横田 1987 | 採集 |
| 450131 | 小川上之原遺跡 | 東臼杵郡美郷町西郷区田代字上之原 | 322453 | 1312549 | 120 | ○ | | | | | | | | | | | | | | | | | | | | 鎌田 1997a | 発掘 |
| 450132 | キション原遺跡 | 東臼杵郡美郷町西郷区田代字キション原 | 322634 | 1312500 | 175 | ○ | | | | | | | | | | | | | | | | | | | | 鎌田 1997b | 発掘 |
| 450133 | 向内野々遺跡 | 東臼杵郡美郷町西郷区田代字向内野々 | 322551 | 1312551 | 103 | ○ | | | | | | | | | | | | | | | | | | | | 西郷村 1993/ 西郷村教委 1996 | 採集 |
| 450134 | 仮迫遺跡 | 東臼杵郡美郷町西郷区田代字仮迫 | 322526 | 1312613 | 90 | | | | | ○ | | | | | | | | | | | | | | | | 西郷村 1993 | 採集 |
| 450135 | 長野原遺跡 | 東臼杵郡美郷町西郷区田代字長野原 | 322628 | 1312524 | 139 | | | | | | | | | | | | | | | | | | | | | 西郷村教委 1996 | 採集 |
| 450136 | 内野々遺跡 Ａ区 | 東臼杵郡美郷町西郷区字内野々 | 322552 | 1312515 | 118 | ○ | | | | | | | | | | | | | | | | | | | | 東 1992 | 発掘 |
| 450137 | 落原遺跡 | 東臼杵郡美郷町南郷区字落原 | 322323 | 1311950 | 294 | | | | | | | | | | | | | | | | | | | △ | | 橋口・鎌田 2000 | 発掘 |
| 450138 | 上野原遺跡 | 日向市東郷町山陰乙 | 322300 | 1313315 | 29 | | | | ○ | | | | ○ | | | | | | | | | | | ○ | | 太川 2003a | 発掘 |
| 450139 | 仲野原遺跡 第Ⅶ層 | 日向市東郷町山陰乙 | 322335 | 1313309 | 21 | ○ | | | ○ | ○ | | | | | | ○ | | | | | | | ○ | ○ | | 太川 2007 | 発掘 |
| 450140 | 仲野原遺跡 第Ⅶ層 | 日向市東郷町山陰乙 | 322335 | 1313309 | 22 | ○ | | | ○ | | | | ○ | | | ○ | | | | | | | ○ | ○ | | 太川 2007 | 発掘 |
| 450141 | 仲野原遺跡 第Ⅵ層 | 日向市東郷町山陰乙 | 322335 | 1313309 | 22 | ○ | | | ○ | | | | ○ | | | ○ | | | | | | | ○ | △ | | 太川 2007 | 発掘 |
| 450142 | 又江野遺跡 | 日向市東郷町山陰小野田区又江野 | 322325 | 1313141 | 59 | | | | | | | | ○ | | | | | | | | | | | | | 東郷町教委 1999 | 発掘 |
| 450143 | 向原中尾第４遺跡 | 日向市東郷町山陰字向ヲ原甲 13-39 他 | 321836 | 1313346 | 150 | | | | | | | | ○ | | | | | | | | | | | | | | 発掘 |
| 450144 | 向原第３遺跡 | 日向市東郷町山陰甲 | 321802 | 1313412 | 95 | △ | | | | | | | ○ | | | | | | | | | | △ | △ | | 太川 2007 | 発掘 |
| 450145 | 八ッ山遺跡 | 日向市東郷町下三ケ | 322111 | 1312318 | 222 | ○ | | | | | | | | | | ○ | | | | | | | ○ | ○ | | 太川 2003b | 発掘 |
| 450146 | 板平遺跡 第１・２次調査地点 | 日向市大字富高字板平他 | 322643 | 1313622 | 26 | | | | | | | | | | | | | | | | | | | | | 向江 2008 | 発掘 |
| 450147 | 板平遺跡 第３次調査地点 | 日向市大字富高字板平 | 322643 | 1313622 | 27 | | | | | | | | | | | | | | | | | | | | | | 発掘 |
| 450148 | 板平遺跡 第４次調査地点 | 日向市大字富高字板平 | 322643 | 1313622 | 26 | ○ | | | | | | | | | | | | | | | | | | | | | 発掘 |
| 450149 | 秋留遺跡 | 日向市大字平岩字秋留・下ノ堀他 | 322349 | 1313650 | 19 | | | | ○ | | | | | | | | | | | | | | | | | 緒方 1985/ 上中園・緒方 1985 | 採集 |
| 450150 | 本村遺跡 | 日向市大字平岩字本村・平尾・上下田他 | 322240 | 1313725 | 21 | | | | | | | | ○ | | | | | | | | | | | | | 上中園・緒方 1985/ 重山 1997 | 採集 |
| 450151 | 奥野Ｂ遺跡 | 日向市大字塩見字持足ル・溜り水他 | 322456 | 1313531 | 22 | | | | | | | | | | | | | | | | | | | | | 上中園・緒方 1985/ 秋成・藤木・松本 2000 | 発掘 |
| 450152 | 中山遺跡 | 日向市大字塩見字古城内・上ノ坊 | 322456 | 1313619 | 35 | ○ | ○ | | ○ | | | | | | | ○ | | | | | | | | | | 渕ノ上 2006 | 発掘 |
| 450153 | 池ノ下遺跡 | 日向市大字塩見字瀬ノ口・清水他 | 322422 | 1313646 | 37 | | | | | ○ | | | | | | | | | | | | | | | | 三品 2006 | 発掘 |
| 450154 | 後陣遺跡 | 日向市大字日知屋 12504・12505 他 | 322606 | 1313754 | 22 | | | | ○ | | ○ | | | | | | | | | | | | | | | 緒方 1986 | 発掘 |
| 450155 | 庄手地区遺跡 Ｂ区 | 日向市大字日知屋字桑水流 | 322648 | 1313717 | 11 | | | | | ○ | | | ○ | | | | | | | | | | | △ | | 横川・緒方 2000 | 発掘 |
| 450156 | 寺ノ上遺跡 | 日向市大字日知屋字寺ノ上 12047 | 322616 | 1313804 | 25 | ○ | | | ○ | ○ | | | ○ | | | ○ | | | ○ | | ○ | | ○ | ○ | | 緒方 1995 | 発掘 |
| 450157 | 畑浦遺跡 | 日向市大字日知屋字畑浦・後畑浦他 | 322559 | 1313918 | 29 | | | | | ○ | | | | | | ○ | | | ○ | | ○ | | | | | 石川 1972/ 上中園・緒方 1985 | 発掘 |
| 450158 | 落鹿遺跡 | 日向市美々津町字落鹿・内場・草刈他 | 321932 | 1313527 | 44 | | | | | | | | ○ | | | | | | | | | | | | | 上中園・緒方 1985/ 重山 1997 | 採集 |
| 450159 | 百町原地区遺跡 Ａ地区 | 日向市美々津町上百町原・富ノ塚 | 321944 | 1313551 | 42 | ○ | | | | | | | | | | | | | | | | | | △ | | 緒方 1994 | 発掘 |
| 450160 | 百町原地区遺跡 Ｂ地区 | 日向市美々津町上百町原・富ノ塚 | 321943 | 1313557 | 41 | ○ | | | | | | | | | | ○ | | | | | ○ | | | ○ | | 緒方 1994 | 発掘 |
| 450161 | 百町原地区遺跡 Ｃ地区 | 日向市美々津町上百町原・富ノ塚 | 321943 | 1313549 | 41 | ○ | | | | | | | | | | | | | | | | | | ○ | | 緒方 1994 | 発掘 |
| 450162 | 別府遺跡 | 日向市美々津町字上別府・中別府他 | 322007 | 1313628 | 32 | ○ | | | | | | | | | | | | | | | | | | | | 上中園・緒方 1985 | 採集 |
| 450163 | 天神原遺跡 | 日向市美々津町字天神原・本行房他 | 321956 | 1313556 | 37 | ○ | | | | | | | | | | | | | | | | | | | | 緒方 1994 | 発掘 |
| 450164 | 高松遺跡 | 日向市美々津町字高松・前田他 | 321904 | 1313515 | 38 | | | | | | | | ○ | | | | | | | | | | | | | 緒方 1994 | 採集 |
| 450165 | 寺迫遺跡 | 日向市美々津町字寺迫 | 321853 | 1313459 | 41 | ○ | | | | | | | ○ | | | | | | | | | | | | | 茂山・大野 1977/ 茂山 1980 | 採集 |
| 450166 | 京塚遺跡 | 児湯郡都農町大字京塚・藤尾尾ノ下 | 321609 | 1313254 | 53 | | | | | | | | | | | | | | | | | | | | | 北郷・三輪 1988 | 採集 |
| 450167 | 黒萩遺跡 | 児湯郡都農町大字川北字黒萩 | 321706 | 1313418 | 24 | | | | | △ | | | | | | | | | | | | | | | | 茂山・大野 1977/ 小野 1995 | 採集 |
| 450168 | 舟川第２遺跡 | 児湯郡都農町大字川北字境・舟川他 | 321805 | 1313315 | 80 | | | | ○ | | | | | | | | | | | | | | | | | | 発掘 |
| 450169 | 舟川中原遺跡 第２地点 | 児湯郡都農町大字川北字舟川尾立 | 321738 | 1313244 | 100 | | | | | | | | | | | | | | | | | | | | | | 発掘 |
| 450170 | 内野々第２遺跡 | 児湯郡都農町大字川北字内野後原 | 321724 | 1313235 | 110 | | | | | | | | | | | | | | | | | | | | | | 発掘 |
| 450171 | 内野々第４遺跡 | 児湯郡都農町大字川北字宮原 | 321703 | 1313221 | 93 | | | | | | | | | | | | | | | | | | | | | | 発掘 |
| 450172 | 下原遺跡 | 児湯郡都農町大字川北字下原 | 321650 | 1313212 | 90 | ○ | | | | | | | ○ | | | | | | | | | | ○ | | | | 発掘 |
| 450173 | 西ノ郡第２遺跡 | 児湯郡都農町大字川北字西ノ郡 | 321630 | 1313201 | 100 | | | | | | | | ○ | | | ○ | | | | | | | | | | | 発掘 |
| 450174 | 木戸平第１遺跡 | 児湯郡都農町大字川北字瓜生尾立・馬場口 | 321547 | 1313156 | 100 | | | | | | | | | | | | | | | | | | | | | | 発掘 |
| 450175 | 木戸平第２遺跡 | 児湯郡都農町大字川北字木戸平 | 321606 | 1313158 | 90 | | | | | | | | | | | ○ | | | | | | | | | | | 発掘 |
| 450176 | 俵石第１遺跡 | 児湯郡都農町大字川北字湯牟田 | 321515 | 1313139 | 80 | ○ | ○ | | ○ | ○ | | | ○ | | | ○ | ○ | | ○ | | ○ | | ○ | ○ | ○ | | 発掘 |
| 450177 | 俵石第２遺跡 | 児湯郡都農町大字川北字俵石 | 321532 | 1313152 | 80 | ○ | | | ○ | | | | | | | | | | | | | | | ○ | | | 発掘 |
| 450178 | 朝草原遺跡 Ａ区 | 児湯郡都農町大字川北字朝草原 | 321502 | 1313144 | 80 | ○ | | | | ○ | | | ○ | | | | | | ○ | | | ○ | ○ | | | 井上 2007a | 発掘 |
| 450179 | 朝草原遺跡 Ｂ区 | 児湯郡都農町大字川北字朝草原 | 321501 | 1313140 | 81 | | | | | ○ | | | ○ | | | | | | | | | | ○ | ○ | | 井上 2007a | 発掘 |
| 450180 | 尾立第２遺跡 Ⅰ期 | 児湯郡都農町大字川北字湯牟田・俵石他 | 321512 | 1313136 | 80 | | | ○ | | | | | | | | | | | ○ | | | | | | | 岸田 2008 | 発掘 |
| 450181 | 尾立第２遺跡 Ⅱ期 | 児湯郡都農町大字川北字湯牟田・俵石他 | 321512 | 1313136 | 80 | ○ | | ○ | | | | | | | | ○ | | | ○ | | ○ | | ○ | ○ | | 岸田 2008 | 発掘 |
| 450182 | 尾立第２遺跡 Ⅲ期 | 児湯郡都農町大字川北字湯牟田・俵石他 | 321512 | 1313136 | 81 | ○ | ○ | | ○ | ○ | | | | | | ○ | | | ○ | | | | ○ | ○ | | 岸田 2008 | 発掘 |

| ID | 遺跡名 | 所在地 | 緯度 | 経度 | 標高 | ナイフ形石器 | 台形石器 | 斧形石器 | 剥片尖頭器 | 角錐状石器 | 槍先形尖頭器 | 両面調整石器 | 細石刃・細石核 | 神子柴型石斧 | 有茎尖頭器 | 掻器・削器 | 彫器 | 礫石 | 叩石 | 台石 | 礫器 | 草創期土器 | ブロック | 礫群・配石 | 炭化物集中 | 文献 | 調査歴 |
|---|---|---|---|---|---|---|---|---|---|---|---|---|---|---|---|---|---|---|---|---|---|---|---|---|---|---|
| 450183 | 尾立第２遺跡 Ⅳ期 | 児湯郡都農町大字川北字湯牟田・俵石他 | 321512 | 1313136 | 81 | | | | | | | | ○ | | | | | | | | | | | | | 岸田 2008 | 発掘 |
| 450184 | 尾立第３遺跡 | 児湯郡都農町大字川北字尾立 | 321506 | 1313129 | 97 | ○ | ○ | | ○ | ○ | | | ○ | | | ○ | | | ○ | | | | ○ | ○ | | 井上 2007b | 発掘 |
| 450185 | 立野第２遺跡 Ⅶ層 | 児湯郡都農町大字川北字竜ヶ平 | 321452 | 1313109 | 112 | | | | | | | | | | | | | | | | | | | △ | | 日高 2007 | 発掘 |
| 450186 | 立野第２遺跡 Ⅲ～Ⅴ層 | 児湯郡都農町大字川北字竜ヶ平 | 321452 | 1313109 | 112 | ○ | | | | | | | | | | | | | | ○ | | ○ | ○ | | | 日高 2007 | 発掘 |
| 450187 | 立野第５遺跡 Ⅷ層 | 児湯郡都農町大字川北字竜ヶ平 | 321456 | 1313115 | 129 | ○ | ○ | | | | | | | | | ○ | | | ○ | ○ | | | ○ | ○ | ○ | 日高 2007 | 発掘 |
| 450188 | 立野第５遺跡 Ⅲ～Ⅵ層 | 児湯郡都農町大字川北字竜ヶ平 | 321456 | 1313115 | 129 | ○ | ○ | | ○ | ○ | | | ○ | | | ○ | | | ○ | | ○ | | ○ | ○ | | 日高 2007 | 発掘 |
| 450189 | 卒手遺跡 | 児湯郡川南町大字平田字卒手 | 321206 | 1313238 | 24 | | | | | ○ | | | | | | | | | | | | | | | | 長津・日高・繁富 1983 | 採集 |
| 450190 | 大久保遺跡 | 児湯郡川南町大字平田字大久保 | 321129 | 1313302 | 48 | | | | | | | | ○ | | | | | | | | | | | | | 茂山 1980/ 重山 1997 | 採集 |
| 450191 | 白坂谷遺跡 | 児湯郡川南町大字平田字垂門 | 321127 | 1313149 | 46 | | | | | | | | | | | | | | | | | | | ○ | | 島岡 2002 | 発掘 |
| 450192 | 後牟田遺跡 第１地点 第Ⅰ文化層 | 児湯郡川南町大字平田字後牟田地内 | 321152 | 1313150 | 54 | ○ | | | | ○ | | | | | | | | | | | | | | | | 後牟田遺跡調査団・川南町教委 2002 | 発掘 |
| 450193 | 後牟田遺跡 第１地点 第Ⅱ文化層 | 児湯郡川南町大字平田字後牟田地内 | 321152 | 1313150 | 54 | ○ | ○ | ○ | | | | | | | | ○ | | | ○ | | | | ○ | | | 後牟田遺跡調査団・川南町教委 2002 | 発掘 |
| 450194 | 後牟田遺跡 第１地点 第Ⅲ文化層 | 児湯郡川南町大字平田字後牟田地内 | 321152 | 1313150 | 54 | | | | | | | | | | | ○ | | | | | | | | | | 後牟田遺跡調査団・川南町教委 2002 | 発掘 |
| 450195 | 後牟田遺跡 第１地点 第Ⅲｂ文化層 | 児湯郡川南町大字平田字後牟田地内 | 321152 | 1313150 | 54 | | | | | | | | | | | | | | ○ | | | | ○ | | | 後牟田遺跡調査団・川南町教委 2002 | 発掘 |
| 450196 | 後牟田遺跡 第１地点 第Ⅳ文化層 | 児湯郡川南町大字平田字後牟田地内 | 321152 | 1313150 | 54 | | | | | | | | | | | | | | | | | | | | | 後牟田遺跡調査団・川南町教委 2002 | 発掘 |
| 450197 | 後牟田遺跡 第１地点 その他 | 児湯郡川南町大字平田字後牟田地内 | 321152 | 1313150 | 54 | ○ | | | | ○ | | | ○ | | | | | | | | | | | | | 後牟田遺跡調査団・川南町教委 2002 | 採集 |
| 450198 | 後牟田遺跡 第２地点道路部分 第Ⅰ文化層 | 児湯郡川南町大字平田字後牟田地内 | 321152 | 1313150 | 54 | | | | | | | | | | | ○ | | | | | | | | | | 後牟田遺跡調査団・川南町教委 2002 | 発掘 |
| 450199 | 後牟田遺跡 第２地点道路部分 第Ⅱ文化層 | 児湯郡川南町大字平田字後牟田地内 | 321152 | 1313150 | 54 | | | | | | | | | | | | | | | | | | | | | 後牟田遺跡調査団・川南町教委 2002 | 発掘 |
| 450200 | 後牟田遺跡 第２地点道路部分 第Ⅱｂ文化層 | 児湯郡川南町大字平田字後牟田地内 | 321152 | 1313150 | 54 | | | | | | | | | | | | | | | | | | ○ | | | 後牟田遺跡調査団・川南町教委 2002 | 発掘 |
| 450201 | 後牟田遺跡 第２地点道路部分 第Ⅲ文化層 | 児湯郡川南町大字平田字後牟田地内 | 321152 | 1313150 | 54 | | | | | | | | | | | | | | | | | | ○ | ○ | | 後牟田遺跡調査団・川南町教委 2002 | 発掘 |
| 450202 | 後牟田遺跡 第２地点斜面部分 第Ⅱ文化層 | 児湯郡川南町大字平田字後牟田地内 | 321152 | 1313150 | 54 | ○ | | | | | | | | | | ○ | | | | | | | ○ | ○ | | 後牟田遺跡調査団・川南町教委 2002 | 発掘 |
| 450203 | 後牟田遺跡 第２地点斜面部分 第Ⅲ文化層 | 児湯郡川南町大字平田字後牟田地内 | 321152 | 1313150 | 54 | | | | | | | | | | | | | | | | | | | | | 後牟田遺跡調査団・川南町教委 2002 | 発掘 |
| 450204 | 後牟田遺跡 第３地点北区 第Ⅰ文化層 | 児湯郡川南町大字平田字後牟田地内 | 321152 | 1313150 | 54 | | | | | | | | | | | | | | | | | | | | | 後牟田遺跡調査団・川南町教委 2002 | 発掘 |
| 450205 | 後牟田遺跡 第３地点北区 第Ⅱ文化層 | 児湯郡川南町大字平田字後牟田地内 | 321152 | 1313150 | 54 | | | ○ | | | | | | | | | | | ○ | | | | ○ | | | 後牟田遺跡調査団・川南町教委 2002 | 発掘 |
| 450206 | 後牟田遺跡 第３地点北区 第Ⅲ文化層 | 児湯郡川南町大字平田字後牟田地内 | 321152 | 1313150 | 54 | | | ○ | | | | | | | | | | | ○ | | | | ○ | ○ | | 後牟田遺跡調査団・川南町教委 2002 | 発掘 |
| 450207 | 後牟田遺跡 第３地点北区 第Ⅲｂ文化層 | 児湯郡川南町大字平田字後牟田地内 | 321152 | 1313150 | 54 | | | | | | | | | | | | | | ○ | | | | | | | 後牟田遺跡調査団・川南町教委 2002 | 発掘 |
| 450208 | 後牟田遺跡 第３地点北区 第Ⅳ文化層 | 児湯郡川南町大字平田字後牟田地内 | 321152 | 1313150 | 54 | | | | | | | | | | | ○ | | | | | | | | | | 後牟田遺跡調査団・川南町教委 2002 | 発掘 |
| 450209 | 後牟田遺跡 第３地点北区 第Ⅴ文化層 | 児湯郡川南町大字平田字後牟田地内 | 321152 | 1313150 | 54 | | | | | | | | | | | ○ | | | ○ | | | | ○ | | | 後牟田遺跡調査団・川南町教委 2002 | 発掘 |
| 450210 | 後牟田遺跡 第３地点南区 第Ⅰ文化層 | 児湯郡川南町大字平田字後牟田地内 | 321152 | 1313150 | 54 | | | | | | | | | | | | | | | | | | | | | 後牟田遺跡調査団・川南町教委 2002 | 発掘 |
| 450211 | 後牟田遺跡 第３地点南区 第Ⅱ文化層 | 児湯郡川南町大字平田字後牟田地内 | 321152 | 1313150 | 54 | ○ | ○ | | | | | | | | | ○ | ○ | | | | | | ○ | | | 後牟田遺跡調査団・川南町教委 2002 | 発掘 |
| 450212 | 後牟田遺跡 第３地点南区 第Ⅱｂ文化層 | 児湯郡川南町大字平田字後牟田地内 | 321152 | 1313150 | 54 | | ○ | | | | | | | | | ○ | | | | | | | | | | 後牟田遺跡調査団・川南町教委 2002 | 発掘 |
| 450213 | 後牟田遺跡 第３地点南区 第Ⅲ文化層 | 児湯郡川南町大字平田字後牟田地内 | 321152 | 1313150 | 54 | | | | | | | | | | | | | | ○ | | | | ○ | ○ | | 後牟田遺跡調査団・川南町教委 2002 | 発掘 |
| 450214 | 後牟田遺跡 第３地点南区 第Ⅲｂ文化層 | 児湯郡川南町大字平田字後牟田地内 | 321152 | 1313150 | 54 | | | | | | | | | | | | | | ○ | | | | | | | 後牟田遺跡調査団・川南町教委 2002 | 発掘 |
| 450215 | 後牟田遺跡 第３地点南区 第Ⅳ文化層 | 児湯郡川南町大字平田字後牟田地内 | 321152 | 1313150 | 54 | | | | | | | | | | | | | | | | | | | | | 後牟田遺跡調査団・川南町教委 2002 | 発掘 |
| 450216 | 後牟田遺跡 第３地点南区 第Ⅴ文化層 | 児湯郡川南町大字平田字後牟田地内 | 321152 | 1313150 | 54 | | | | | | | | | | | ○ | | | ○ | | | | | | | 後牟田遺跡調査団・川南町教委 2002 | 発掘 |
| 450217 | 後牟田遺跡 第４地点北区 第Ⅱｂ文化層 | 児湯郡川南町大字平田字後牟田地内 | 321152 | 1313150 | 54 | ○ | | | | | | | | | | | | | | | | | ○ | | | 後牟田遺跡調査団・川南町教委 2002 | 発掘 |
| 450218 | 後牟田遺跡 第４地点北区 第Ⅲ文化層 | 児湯郡川南町大字平田字後牟田地内 | 321152 | 1313150 | 54 | | | | | | | | | | | | | | | ○ | | | ○ | | | 後牟田遺跡調査団・川南町教委 2002 | 発掘 |
| 450219 | 後牟田遺跡 第４地点北区 第Ⅲｂ文化層 | 児湯郡川南町大字平田字後牟田地内 | 321152 | 1313150 | 54 | | | | | | | | | | | | | | | | | | ○ | | | 後牟田遺跡調査団・川南町教委 2002 | 発掘 |
| 450220 | 後牟田遺跡 第４地点北区 第Ⅴ文化層 | 児湯郡川南町大字平田字後牟田地内 | 321152 | 1313150 | 54 | | | | | | | | | | | | | | | | | | | | | 後牟田遺跡調査団・川南町教委 2002 | 発掘 |
| 450221 | 後牟田遺跡 第４地点南区 第Ⅲｂ文化層 | 児湯郡川南町大字平田字後牟田地内 | 321152 | 1313150 | 54 | | | | | | | | | | | | | | | | | | | | | 後牟田遺跡調査団・川南町教委 2002 | 発掘 |
| 450222 | 通山遺跡 | 児湯郡川南町大字川南字通山三 | 321031 | 1313217 | 51 | | | | | | | | ○ | | | | | | | | | | | | | 茂山 1980/ 小野 1995 | 採集 |
| 450223 | 蔵座村遺跡 | 児湯郡川南町大字川南字蔵座村 | 321353 | 1313016 | 139 | ○ | | | | | | | ○ | | | | | | | | | | | | | 甲斐 2002 | 発掘 |
| 450224 | 椎原遺跡 | 児湯郡川南町大字川南字椎原 | 321325 | 1312851 | 202 | | | | | △ | | | ○ | | | | | | | | | | | | | 茂山・大野 1977/ 小野 1995 | 採集 |
| 450225 | 谷ノ口遺跡 | 児湯郡川南町大字川南字谷ノ口・蟻ノ草 | 321316 | 1312952 | 101 | | | | | | | | ○ | | | | | | | | | | | | | 長津・日高・繁富 1983 | 採集 |
| 450226 | 旭ヶ丘遺跡 | 児湯郡川南町大字川南字旭ヶ丘・市納上 | 321331 | 1312934 | 193 | | | | | △ | | | | | | | | | | | | | | | | 茂山・大野 1977/ 小野 1995 | 採集 |
| 450227 | 地蔵谷遺跡 | 児湯郡川南町大字川南字地蔵谷 | 321012 | 1312905 | 52 | ○ | | | | | | | | | | | | | | | | | | | | | 発掘 |
| 450228 | 霧島遺跡 | 児湯郡川南町大字川南字霧島 | 321320 | 1313014 | 94 | ○ | ○ | | | | | | ○ | | | ○ | ○ | | ○ | ○ | ○ | ○ | ○ | ○ | | 東 1997 | 発掘 |
| 450229 | 銀座第１遺跡 一・二・四次調査地点 | 児湯郡川南町大字川南 | 321423 | 1313028 | 120 | ○ | | | | | | | | | | | | | | | | | | | | 谷口・永山・鵜戸・堀田・藤木 2006a | 発掘 |
| 450230 | 銀座第１遺跡 三次調査地点 | 児湯郡川南町大字川南 | 321410 | 1313026 | 117 | | | | | | | | ○ | | | | | | | | | | | | | 谷口・永山・鵜戸・堀田・藤木 2006b | 発掘 |
| 450231 | 銀座第１遺跡 五次調査地点北区 | 児湯郡川南町大字川南字銀座 | 321420 | 1313034 | 128 | ○ | | | | | | | | | | | | | | | | | | | | | 発掘 |
| 450232 | 銀座第１遺跡 五次調査地点南区 | 児湯郡川南町大字川南字銀座 | 321417 | 1313031 | 126 | | | | | | | | | | | | | | | | | | | | | | 発掘 |
| 450233 | 銀座第２遺跡 第Ⅰ文化層 | 児湯郡川南町大字川南字黒岩 | 321403 | 1313023 | 118 | ○ | | | | | | | | | | | | | | | | | ○ | ○ | | 吉本 2003/ 永田 2005 | 発掘 |
| 450234 | 銀座第２遺跡 第Ⅱ文化層 | 児湯郡川南町大字川南字黒岩 | 321403 | 1313023 | 118 | | | | | | | | | | | ○ | | | | | | | ○ | ○ | | 吉本 2003/ 永田 2005 | 発掘 |
| 450235 | 銀座第２遺跡 第Ⅲ文化層 | 児湯郡川南町大字川南字黒岩 | 321403 | 1313023 | 119 | ○ | ○ | | | | | | ○ | | | ○ | | | ○ | | | | ○ | ○ | | 吉本 2003/ 永田 2005 | 発掘 |
| 450236 | 銀座第３Ａ遺跡 | 児湯郡川南町大字川南字明野 | 321355 | 1313015 | 142 | ○ | | | | | | | | | | | | | | | | | | | | 草薙・山田 2003 | 発掘 |
| 450237 | 明野遺跡 AT 下位 | 児湯郡川南町大字川南字明野 | 321359 | 1313007 | 184 | ○ | | | | | | | | | | ○ | | | | | | | ○ | ○ | | 黒木 2007 | 発掘 |
| 450238 | 明野遺跡 AT 上位 | 児湯郡川南町大字川南字明野 | 321359 | 1313007 | 184 | | | | | | | | ○ | | | | | | | | | | | | | 黒木 2007 | 発掘 |
| 450239 | 登り口第１遺跡 第Ⅰ期（ＡＴ下位） | 児湯郡川南町大字川南字宮田 | 321329 | 1313006 | 117 | ○ | | | | | | | | | | ○ | | | | | | | ○ | | | 白地・小川 2007 | 発掘 |
| 450240 | 登り口第１遺跡 第Ⅱ期（ＡＴ上位） | 児湯郡川南町大字川南字宮田 | 321329 | 1313006 | 117 | ○ | ○ | ○ | ○ | | | | ○ | | | ○ | | | | | ○ | | ○ | | | 白地・小川 2007 | 発掘 |
| 450241 | 市納上第１遺跡 | 児湯郡川南町大字川南字市納上 | 321306 | 1312945 | 104 | ○ | | | | | | | | | | | | | ○ | | | | | | | 森本・岡田 2006 | 発掘 |
| 450242 | 市納上第２遺跡 | 児湯郡川南町大字川南字尾谷 | 321302 | 1312942 | 105 | ○ | ○ | | ○ | ○ | | | ○ | | | ○ | | | ○ | | | | | ○ | | 立神・岡田 2008 | 発掘 |
| 450243 | 市納上第３遺跡 | 児湯郡川南町大字川南字尾谷 | 321301 | 1312943 | 102 | | | | | | | | | | | ○ | | | | | | | | | | 谷口・今塩屋・森本・岡田 2005 | 発掘 |
| 450244 | 市納上第４遺跡 | 児湯郡川南町大字川南字幟立 | 321300 | 1312939 | 118 | | | | | | | | ○ | | | | | | | | | | | | | 森本・岡田 2006 | 発掘 |
| 450245 | 白髭遺跡 | 児湯郡川南町大字川南字白髭 | 321123 | 1312757 | 121 | ○ | | | | | | | ○ | | | | | | | | | | | | | 茂山・大野 1977/ 茂山 1980/ 小野 1995 | 採集 |
| 450246 | 虚空蔵免遺跡 | 児湯郡川南町大字川南字鵜戸ノ本・赤坂他 | 321247 | 1312930 | 126 | ○ | | △ | | ○ | | | ○ | | | ○ | | | | | | | ○ | ○ | | 島木・興梠・今塩屋・立神 2006a | 発掘 |
| 450247 | 赤石・天神本遺跡 Ｂ区 第Ⅰ文化層 | 児湯郡川南町大字川南字鵜戸ノ本・北原 | 321243 | 1312920 | 120 | | | | | | | | | | | ○ | | | | | | | ○ | | | 島木・興梠・今塩屋・立神 2006b | 発掘 |
| 450248 | 赤石・天神本遺跡 Ｂ区 第Ⅱ文化層 | 児湯郡川南町大字川南字鵜戸ノ本・北原 | 321243 | 1312920 | 120 | ○ | | | | △ | | | ○ | | | △ | | | | | | | ○ | ○ | | 島木・興梠・今塩屋・立神 2006b | 発掘 |
| 450249 | 赤石遺跡 | 児湯郡川南町大字川南字鵜戸ノ本 | 321247 | 1312910 | 154 | | | | | | | | | | | | | | | | | | | | | 二宮・谷口 2009b | 発掘 |
| 450250 | 天神本第２遺跡 | 児湯郡川南町大字川南字北原 | 321213 | 1312914 | 111 | | | | | | | | ○ | | | | | | | | | | △ | | | 吉本・白地 2006 | 発掘 |
| 450251 | 住吉Ｂ遺跡 | 児湯郡川南町大字川南字住吉 | 321233 | 1312844 | 178 | ○ | | | | | | | ○ | | | ○ | | | | | ○ | | | | | 二宮・谷口 2009a | 発掘 |
| 450252 | 住吉Ｂ遺跡 | 児湯郡川南町大字川南字住吉 | 321238 | 1312837 | 198 | | | | | | | | ○ | | | | | | | | | | | | | 長津・日高・繁富 1983 | 採集 |
| 450253 | 中ノ迫第１遺跡 第一次調査区 Ⅰ期 | 児湯郡川南町大字川南字丸尾・綿打上 | 321216 | 1312906 | 119 | ○ | | | | | | | | | | ○ | | | ○ | ○ | | | ○ | | | 安藤・島木 2007 | 発掘 |
| 450254 | 中ノ迫第１遺跡 第一次調査区 Ⅱ期 | 児湯郡川南町大字川南字丸尾・綿打上 | 321216 | 1312906 | 119 | ○ | ○ | | ○ | | | | ○ | | | | | | ○ | ○ | | | ○ | ○ | | 安藤・島木 2007 | 発掘 |
| 450255 | 中ノ迫第１遺跡 第二次調査区 Ⅰ期 | 児湯郡川南町大字川南字丸尾・大迫 | 321216 | 1312906 | 108 | | | | | | | | | | | | | | ○ | | | | ○ | ○ | | 安藤・島木 2007 | 発掘 |
| 450256 | 中ノ迫第１遺跡 第二次調査区 Ⅱ期 | 児湯郡川南町大字川南字丸尾・大迫 | 321216 | 1312906 | 110 | ○ | ○ | △ | | ○ | | | ○ | | | ○ | | | ○ | | | | ○ | ○ | | 安藤・島木 2007 | 発掘 |
| 450257 | 中ノ迫第２遺跡 Ⅰ期 | 児湯郡川南町大字川南字中ノ迫 | 321134 | 1312924 | 103 | | | | | | | | | | | ○ | | | | | | | ○ | | | 谷口・今塩屋ほか 2005/ 佐竹 2008 | 発掘 |
| 450258 | 中ノ迫第２遺跡 Ⅱ期 | 児湯郡川南町大字川南字中ノ迫 | 321134 | 1312924 | 103 | ○ | | | ○ | ○ | | | ○ | | | ○ | | | ○ | | | | ○ | ○ | | 谷口・今塩屋ほか 2005/ 佐竹 2008 | 発掘 |
| 450259 | 中ノ迫第３遺跡 Ⅰ期 | 児湯郡川南町大字川南字中ノ迫 | 321134 | 1312924 | 94 | | | ○ | | | | | | | | | | | | | | | | | | 谷口・今塩屋ほか 2005/ 渡辺 2007 | 発掘 |
| 450260 | 中ノ迫第３遺跡 Ⅱ期 | 児湯郡川南町大字川南字中ノ迫 | 321134 | 1312924 | 94 | | | | | | | | | | | | | | | | | | | ○ | | 谷口・今塩屋ほか 2005/ 渡辺 2007 | 発掘 |
| 450261 | 中ノ迫第３遺跡 Ⅲ期 | 児湯郡川南町大字川南字中ノ迫 | 321134 | 1312924 | 94 | ○ | | | | ○ | | | | | | | | | ○ | | | | ○ | ○ | | 谷口・今塩屋ほか 2005/ 渡辺 2007 | 発掘 |
| 450262 | 中ノ迫第３遺跡 Ⅳ期 | 児湯郡川南町大字川南字中ノ迫 | 321134 | 1312924 | 94 | | | | | | | | ○ | | | | | | | | | | | | | 谷口・今塩屋ほか 2005/ 渡辺 2007 | 発掘 |
| 450263 | 前ノ田村遺跡 | 児湯郡川南町大字川南字西国光 | 321055 | 1312926 | 100 | ○ | | | | ○ | | | ○ | | | ○ | | | | | | | | | | | 発掘 |
| 450264 | 前ノ田村上第１遺跡 | 児湯郡川南町大字川南字須田久保 | 321118 | 1312933 | 62 | | ○ | | | | | | | | | | ○ | | | | | | ○ | | | 谷口・今塩屋ほか 2005/ 河野 2005 | 発掘 |
| 450265 | 前ノ田村上第２遺跡 Ｂ区 １期 | 児湯郡川南町大字川南字前ノ田 | 321111 | 1312939 | 60 | ○ | | | ○ | | | | | | | ○ | | | ○ | | | | ○ | ○ | | 谷口・今塩屋ほか 2005/ 嶋田 2007 | 発掘 |
| 450266 | 前ノ田村上第２遺跡 Ｂ区 ２期 | 児湯郡川南町大字川南字前ノ田 | 321111 | 1312939 | 59 | ○ | | | △ | ○ | | | | | | | | | | | | | ○ | | | 谷口・今塩屋ほか 2005/ 嶋田 2007 | 発掘 |
| 450267 | 前ノ田村上第２遺跡 Ａ区 ２期 | 児湯郡川南町大字川南字前ノ田 | 321108 | 1312942 | 59 | ○ | ○ | | ○ | ○ | | | | | | ○ | | | ○ | | | | ○ | ○ | | 谷口・今塩屋ほか 2005/ 嶋田 2007 | 発掘 |
| 450268 | 前ノ田村上第２遺跡 Ａ区 ３期 | 児湯郡川南町大字川南字前ノ田 | 321108 | 1312942 | 59 | ○ | | | | | | | | | | ○ | | | | | | | ○ | ○ | | 谷口・今塩屋ほか 2005/ 嶋田 2007 | 発掘 |
| 450269 | 前ノ田村上第２遺跡 Ａ区 ４期 | 児湯郡川南町大字川南字前ノ田 | 321108 | 1312942 | 59 | | | | | | | | ○ | | | | | | | | | | ○ | | | 谷口・今塩屋ほか 2005/ 嶋田 2007 | 発掘 |
| 450270 | 赤坂遺跡 | 児湯郡川南町大字川南字山下道下・東国光 | 321058 | 1312948 | 82 | ○ | | | | | | | | | | | | | | | | | | | | 興梠 2007 | 発掘 |
| 450271 | 国光原遺跡 第１文化層 | 児湯郡川南町大字川南字湯牟田 | 321026 | 1313004 | 70 | | ○ | | | | | | | | | ○ | | | ○ | | ○ | | | | | 谷口・今塩屋ほか 2005/ 安藤 2007 | 発掘 |
| 450272 | 国光原遺跡 第２文化層 | 児湯郡川南町大字川南字湯牟田 | 321026 | 1313004 | 70 | | | △ | | | | | | | | ○ | | | ○ | | | | △ | | | 谷口・今塩屋ほか 2005/ 安藤 2007 | 発掘 |
| 450273 | 国光原遺跡 第３文化層 | 児湯郡川南町大字川南字湯牟田 | 321026 | 1313004 | 70 | | | | | ○ | | | | | | | | | | | | | | ○ | | 谷口・今塩屋ほか 2005/ 安藤 2007 | 発掘 |
| 450274 | 国光原遺跡 第４文化層 | 児湯郡川南町大字川南字湯牟田 | 321026 | 1313004 | 70 | ○ | ○ | | | | | | ○ | | | ○ | | | | | | | | | | 谷口・今塩屋ほか 2005/ 安藤 2007 | 発掘 |

| ID | 遺跡名 | 所在地 | 緯度 | 経度 | 標高 | ナイフ形石器 | 台形石器 | 斧形石器 | 剥片尖頭器 | 角錐状石器 | 槍先形尖頭器 | 両面調整石器 | 細石刃・細石核 | 神子柴型石斧 | 有茎尖頭器 | 掻器・削器 | 彫器 | 砥石 | 叩石 | 台石 | 礫器 | 草創期土器 | ブロック | 礫群・配石 | 炭化物集中 | 文献 | 調査歴 |
|---|---|---|---|---|---|---|---|---|---|---|---|---|---|---|---|---|---|---|---|---|---|---|---|---|---|---|---|
| 450275 | 湯牟田遺跡 B区 | 児湯郡川南町大字川南字湯牟田 | 321009 | 1313008 | 62 | ○ | | | | ○ | | | | | | ○ | | | | | | | ○ | ○ | | 都成・吉富・金丸 2005 | 発掘 |
| 450276 | 湯牟田遺跡 D・F区 | 児湯郡川南町大字川南字湯牟田 | 321018 | 1313008 | 62 | ○ | | | | | | | ○ | | | ○ | | | | | | | △ | | | 谷口・今塩屋ほか 2005/ 松元 2007 | 発掘 |
| 450277 | 西ノ別府遺跡 | 児湯郡川南町大字川南字尾花坂上 | 320957 | 1313008 | 57 | ○ | | | | | | | | | | | | | | | | | | | | 谷口・今塩屋ほか 2005/ 三品 2006 | 発掘 |
| 450278 | 尾花A遺跡 | 児湯郡川南町大字川南字尾花坂上 | 320958 | 1313007 | 57 | ○ | | | | ○ | | | ○ | | | ○ | | | | | | | | ○ | | 出山・岸田・高橋・竹田・日高ほか 2009 | 発掘 |
| 450279 | 弥次郎遺跡 | 児湯郡川南町大字川南字弥次郎・葛掛原他 | 321234 | 1313052 | 70 | | | | | | | | | | | | | | | | | | | | | 島岡 2002 | 発掘 |
| 450280 | 番野地A遺跡 | 児湯郡川南町大字川南字上番野地 | 321041 | 1313125 | 60 | ○ | | | | | | | | | | | | | | | | | | | | 島岡 2002 | 発掘 |
| 450281 | 西番野地(番野地)遺跡 | 児湯郡川南町大字川南字西番野地 | 321045 | 1313059 | 60 | | | | | ○ | | | ○ | | | | | | | | | | | | | 茂山・大野 1977/ 小野 1995 | 採集 |
| 450282 | 番野地C遺跡 | 児湯郡川南町大字川南字西番野地 | 321049 | 1313105 | 60 | | | | | | | | | | | | | | | | | | | | | 長津・日高・繁富 1983 | 採集 |
| 450283 | 樋風呂遺跡 | 児湯郡川南町大字川南字樋風呂 | 321208 | 1313029 | 71 | ○ | | | | | | | | | | | | | | | | | | | | 長津・日高・繁富 1983 | 採集 |
| 450284 | 笹ヶ山遺跡 | 児湯郡川南町大字川南字笹ヶ山 | 321131 | 1313037 | 60 | | | | | | | | | | | | | | | | | | | | | 島岡 2002 | 発掘 |
| 450285 | 陣ノ内遺跡 | 児湯郡木城町大字椎木字陣ノ内 | 320839 | 1312729 | 124 | | | | | △ | | | | | | | | | | ○ | | | | | | 茂山・大野 1977/ 小野 1995 | 採集 |
| 450286 | 牧ノ内遺跡 | 児湯郡木城町大字椎木字牧ノ内 | 320802 | 1312716 | 123 | | | | | | | | | | | | | | | ○ | | | | | | 茂山・大野 1977/ 小野 1995 | 採集 |
| 450287 | 日子山(お日子山)遺跡 | 児湯郡木城町大字高城字岩戸 | 321127 | 1312720 | 201 | | | | | | | | | | | | | | | △ | | | | | | 石川 1966/ 岩永 1979/ 木城町教委 1998 | 発掘 |
| 450288 | 持田中尾遺跡 | 児湯郡高鍋町大字持田字坂本 | 320837 | 1313113 | 26 | ○ | | | | ○ | | | | | | ○ | | | | | | | | | | 北郷 1982 | 発掘 |
| 450289 | 雲雀山遺跡 | 児湯郡高鍋町大字南高鍋字雲雀山 | 320647 | 1313114 | 47 | ○ | | | | | | | ○ | | | | | | | | | | | | | 茂山・大野 1977/ 小野 1995 | 採集 |
| 450290 | 水谷原遺跡 | 児湯郡高鍋町大字南高鍋字水谷原 | 320702 | 1313029 | 58 | ○ | | | | | | | | | | | | | | | | | | | | 近藤 1988 | 採集 |
| 450291 | 中尾原遺跡 | 児湯郡高鍋町大字上江字北唐木戸 | 320755 | 1312818 | 79 | | | | | △ | | | ○ | | | | | | | | | | | | | 茂山・大野 1977/ 小野 1995 | 採集 |
| 450292 | 崩戸遺跡 | 児湯郡高鍋町大字上江字崩戸 | 320904 | 1312915 | 15 | | | | | | ○ | | ○ | | | | | | | | | △ | | | | 吉本 2005 | 発掘 |
| 450293 | 野首第１遺跡 第一次調査区(県道整備)Ⅰ期 | 児湯郡高鍋町大字上江字青木 4067 他 | 320903 | 1312915 | 28 | ○ | | ○ | | | | | | | | ○ | | | ○ | | | | ○ | ○ | | 田中・藤木・飯田 2004 | 発掘 |
| 450294 | 野首第１遺跡 第一次調査区(県道整備)Ⅱ期 | 児湯郡高鍋町大字上江字青木 4067 他 | 320903 | 1312915 | 28 | ○ | ○ | | ○ | ○ | | | ○ | | | ○ | | | ○ | | | | | ○ | | 田中・藤木・飯田 2004 | 発掘 |
| 450295 | 野首第１遺跡 第二次調査区 | 児湯郡高鍋町大字上江字青木 | 320900 | 1312914 | 25 | ○ | ○ | | | | | | ○ | | | | | | | | | | | | | 堀田 2007 | 発掘 |
| 450296 | 野首第２遺跡 第一次調査区 第Ⅰ期 | 児湯郡高鍋町大字上江字青木 | 320855 | 1312912 | 33 | △ | | | | | | | | | | | | | △ | | ○ | | ○ | ○ | | 尾園・重留・松本 2007 | 発掘 |
| 450297 | 野首第２遺跡 第一次調査区 第Ⅱ期 | 児湯郡高鍋町大字上江字青木 | 320855 | 1312912 | 33 | ○ | ○ | | | | | | | | | | | | ○ | | | | ○ | ○ | | 尾園・重留・松本 2007 | 発掘 |
| 450298 | 野首第２遺跡 第一次調査区 第Ⅲ期 | 児湯郡高鍋町大字上江字青木 | 320855 | 1312912 | 33 | ○ | ○ | | | | | | | | | | ○ | | ○ | | | | ○ | ○ | | 尾園・重留・松本 2007 | 発掘 |
| 450299 | 野首第２遺跡 第一次調査区 第Ⅳ期 | 児湯郡高鍋町大字上江字青木 | 320855 | 1312912 | 33 | ○ | ○ | ○ | | | | | | | | ○ | | | | | | | ○ | ○ | | 尾園・重留・松本 2007 | 発掘 |
| 450300 | 野首第２遺跡 第一次調査区 第Ⅴ期 | 児湯郡高鍋町大字上江字青木 | 320855 | 1312912 | 33 | ○ | | | | ○ | ○ | | | | | ○ | | | ○ | | | | ○ | ○ | | 尾園・重留・松本 2007 | 発掘 |
| 450301 | 野首第２遺跡 第一次調査区 第Ⅵ期 | 児湯郡高鍋町大字上江字青木 | 320855 | 1312912 | 33 | ○ | ○ | | | | | | | | | ○ | | | ○ | | ○ | | ○ | ○ | | 尾園・重留・松本 2007 | 発掘 |
| 450302 | 野首第２遺跡 第一次調査区 第Ⅶ期 | 児湯郡高鍋町大字上江字青木 | 320855 | 1312912 | 33 | | | | | | | | ○ | | | ○ | | | | | | | | ○ | | 尾園・重留・松本 2007 | 発掘 |
| 450303 | 野首第２遺跡 第二・三次調査区 | 児湯郡高鍋町大字上江字青木 | 320855 | 1312912 | 33 | ○ | | | | | | | | | | | | | | | | | | ○ | | 整理作業中 | 発掘 |
| 450304 | 南中原第１遺跡 一次調査区 | 児湯郡高鍋町大字上江字野首 | 320845 | 1312908 | 45 | | | △ | | | | | | | | | | | | | | | | | | 堀口 2007 | 発掘 |
| 450305 | 南中原第１遺跡 二次調査Ｂ区 第Ⅺ層 | 児湯郡高鍋町大字上江字野首 | 320848 | 1312908 | 38 | ○ | | | | | | | | | | | | | | | | | | | | 土屋 2008 | 発掘 |
| 450306 | 南中原第１遺跡 二次調査Ｂ区 第Ⅶ層 | 児湯郡高鍋町大字上江字野首 | 320848 | 1312908 | 38 | | | | | | | | | | | | | | | | | | | ○ | | 土屋 2008 | 発掘 |
| 450307 | 老瀬坂上第３遺跡 Ⅰ期 | 児湯郡高鍋町大字上江字北中原 | 320835 | 1312901 | 92 | ○ | | | | ○ | | | | | | ○ | | | ○ | | | | ○ | ○ | | 吉富・阿部 2002/ 阿部・竹田 2005 | 発掘 |
| 450308 | 老瀬坂上第３遺跡 Ⅱ期 | 児湯郡高鍋町大字上江字北中原 | 320835 | 1312901 | 94 | | | | | | | | ○ | | | ○ | | | | | | | ○ | ○ | | 吉富・阿部 2002/ 阿部・竹田 2005 | 発掘 |
| 450309 | 下耳切第３遺跡 Ⅰ期 | 児湯郡高鍋町大字上江字下耳切 | 320829 | 1312859 | 88 | ○ | | | △ | ○ | | | | | | | | | | | | | ○ | | | 吉本 2003/ 今塩屋・都成・永田 2006 | 発掘 |
| 450310 | 下耳切第３遺跡 Ⅱ期 | 児湯郡高鍋町大字上江字下耳切 | 320829 | 1312859 | 88 | | | | | | | | ○ | | | | | | | | | | ○ | | | 吉本 2003/ 今塩屋・都成・永田 2006 | 発掘 |
| 450311 | 耳切遺跡 | 児湯郡高鍋町大字上江字耳切 | 320829 | 1312820 | 112 | ○ | | | | | | | | | | | | | | | | | | | | 永友・江川 1989 | 採集 |
| 450312 | 妻道南遺跡 A区 | 児湯郡高鍋町大字南高鍋字上永谷 | 320558 | 1313041 | 70 | ○ | | | | | | | | | | | | | ○ | | | | | ○ | | 近藤 1986 | 発掘 |
| 450313 | 牛牧遺跡 | 児湯郡高鍋町大字上江字北牛牧 | 320808 | 1312852 | 79 | | | | | | | | | | | | | | | | | | | | | 秋成・藤木・松本 2000 | 発掘 |
| 450314 | 北牛牧第１遺跡 Ⅰ区 ＡＴ直下 | 児湯郡高鍋町大字上江字北牛牧 | 321803 | 1312853 | 78 | | | | | | | | | | | | | | | | | | | ○ | | 北郷 1995 | 発掘 |
| 450315 | 北牛牧第１遺跡 Ⅰ区 ＡＴ上位 | 児湯郡高鍋町大字上江字北牛牧 | 321803 | 1312853 | 78 | ○ | | | △ | ○ | | | | | | ○ | | | | | | | ○ | ○ | | 北郷 1995 | 発掘 |
| 450316 | 北牛牧第５遺跡 第Ⅰ文化層 | 児湯郡高鍋町大字上江字北牛牧 | 321807 | 1312848 | 80 | | | | | | | | | | | | | | ○ | | | | ○ | | | 草薙・山田 2003 | 発掘 |
| 450317 | 北牛牧第５遺跡 第Ⅱ文化層 | 児湯郡高鍋町大字上江字北牛牧 | 321807 | 1312848 | 80 | ○ | ○ | | ○ | ○ | | | | | | ○ | | | ○ | | | | ○ | ○ | | 草薙・山田 2003 | 発掘 |
| 450318 | 北牛牧第５遺跡 第Ⅲ文化層 | 児湯郡高鍋町大字上江字北牛牧 | 321807 | 1312848 | 80 | | | | | | | | ○ | | | | | | | | | | | | | 草薙・山田 2003 | 発掘 |
| 450319 | 新山遺跡 | 児湯郡高鍋町大字上江字新山 | 320647 | 1312838 | 73 | | | | | ○ | | | ○ | | | | | | | | | | | | | 茂山・大野 1977/ 小野 1995 | 採集 |
| 450320 | 唐木戸第１遺跡 Ⅵ層 | 児湯郡高鍋町大字上江字北唐木戸 | 320805 | 1312829 | 83 | ○ | | | | ○ | | | | | | | | | | | | | △ | | | 吉本 2003/ 横田・安藤・金丸 2004 | 発掘 |
| 450321 | 唐木戸第１遺跡 Ｖｂ層 | 児湯郡高鍋町大字上江字北唐木戸 | 320805 | 1312829 | 83 | ○ | | | | ○ | | | | | ○ | | | | | | | | ○ | ○ | | 吉本 2003/ 横田・安藤・金丸 2004 | 発掘 |
| 450322 | 唐木戸第１遺跡 Ｖａ層 | 児湯郡高鍋町大字上江字北唐木戸 | 320805 | 1312829 | 83 | | | | | | | | | | | ○ | | | ○ | | ○ | | ○ | | | 吉本 2003/ 横田・安藤・金丸 2004 | 発掘 |
| 450323 | 唐木戸第２遺跡 | 児湯郡高鍋町大字上江字北唐木戸 | 320801 | 1312822 | 81 | | | | | | | | | | | | | | | | | | | | | 吉富・金丸 2005 | 発掘 |
| 450324 | 唐木戸第３遺跡 第Ⅰ文化層 | 児湯郡高鍋町大字上江字北唐木戸 | 320756 | 1312817 | 79 | | ○ | | | | | | | | | | | | ○ | ○ | | | ○ | | | 鵜戸・金丸 2005 | 発掘 |
| 450325 | 唐木戸第３遺跡 第Ⅱ文化層 | 児湯郡高鍋町大字上江字北唐木戸 | 320756 | 1312817 | 79 | | | | | | | | | | | | | | ○ | | | | ○ | | | 鵜戸・金丸 2005 | 発掘 |
| 450326 | 唐木戸第３遺跡 第Ⅲ文化層 | 児湯郡高鍋町大字上江字北唐木戸 | 320756 | 1312817 | 79 | ○ | ○ | | ○ | ○ | | | | | | | | | ○ | ○ | | | ○ | ○ | | 鵜戸・金丸 2005 | 発掘 |
| 450327 | 唐木戸第３遺跡 第Ⅳ文化層 | 児湯郡高鍋町大字上江字北唐木戸 | 320756 | 1312817 | 79 | ○ | ○ | ○ | | ○ | | | ○ | ○ | | ○ | | | ○ | ○ | ○ | | ○ | ○ | | 鵜戸・金丸 2005 | 発掘 |
| 450328 | 唐木戸第４遺跡 Ⅰ期 | 児湯郡高鍋町大字上江字北唐木戸 | 320753 | 1312813 | 70 | ○ | | | | ○ | | | | | | ○ | | | ○ | | | | ○ | ○ | | 永野・藤木 2002/ 藤木 2006 | 発掘 |
| 450329 | 唐木戸第４遺跡 Ⅱ期 | 児湯郡高鍋町大字上江字北唐木戸 | 320753 | 1312813 | 70 | | | | | | | | ○ | | | ○ | | | | | | | | ○ | | 永野・藤木 2002/ 藤木 2006 | 発掘 |
| 450330 | 唐木戸第４遺跡 縄文時代草創期 | 児湯郡高鍋町大字上江字北唐木戸 | 320753 | 1312813 | 70 | | | | | | | | ○ | | | | | | | | | ○ | ○ | | | 永野・藤木 2002/ 藤木 2006 | 発掘 |
| 450331 | 小並遺跡 | 児湯郡高鍋町大字上江字西小並 | 320751 | 1312749 | 106 | | | | | | | | | | | | | | | | | | | | | 茂山・大野 1977/ 小野 1995 | 採集 |
| 450332 | 小並第１遺跡 第１文化層（MB2） | 児湯郡高鍋町大字上江字西小並 | 320747 | 1312804 | 87 | ○ | | | | | | | | | | ○ | | | ○ | ○ | | | ○ | ○ | | 吉本 2003/ 栗山・長津 2007 | 発掘 |
| 450333 | 小並第１遺跡 第２文化層（ML2） | 児湯郡高鍋町大字上江字西小並 | 320747 | 1312804 | 87 | ○ | | | | | | | | | | | | | ○ | | | | ○ | ○ | | 吉本 2003/ 栗山・長津 2007 | 発掘 |
| 450334 | 小並第１遺跡 第３文化層（Kr-Kb） | 児湯郡高鍋町大字上江字西小並 | 320747 | 1312804 | 88 | ○ | | | ○ | ○ | | | | | | ○ | | | ○ | ○ | ○ | | ○ | ○ | | 吉本 2003/ 栗山・長津 2007 | 発掘 |
| 450335 | 小並第１遺跡 細石刃文化期 | 児湯郡高鍋町大字上江字西小並 | 320747 | 1312804 | 88 | | | | | | | | ○ | | | | | | | | | | | | | 吉本 2003/ 栗山・長津 2007 | 発掘 |
| 450336 | 東小並遺跡 | 児湯郡高鍋町大字上江字東小並 | 320816 | 1312753 | 126 | | | | | | | | | | | | | | | | | | | | | 茂山・大野 1977/ 永友・江川 1989 | 採集 |
| 450337 | 上江中尾遺跡 | 児湯郡高鍋町大字上江字中尾 | 320743 | 1312810 | 77 | | | | | | | | | | | | | | | | | | | | | 茂山・大野 1977/ 永友・江川 1989 | 採集 |
| 450338 | 牧内第１遺跡 A区(二次調査区) Ｘ～Ⅺ層 | 児湯郡高鍋町大字上江字牧内 | 320736 | 1312752 | 86 | | ○ | | | | | | | | | ○ | | | ○ | | | | | △ | | 吉本2003/松田・小山・重留・藤本2007 | 発掘 |
| 450339 | 牧内第１遺跡 A区(二次調査区) Ⅸ層 | 児湯郡高鍋町大字上江字牧内 | 320736 | 1312752 | 86 | ○ | | | | | | | | | | ○ | | | ○ | | | | ○ | △ | | 吉本2003/松田・小山・重留・藤本2007 | 発掘 |
| 450340 | 牧内第１遺跡 A区(二次調査区) Ⅷａ層 | 児湯郡高鍋町大字上江字牧内 | 320736 | 1312752 | 87 | ○ | | | ○ | ○ | | | | | | | | | | | | | | △ | | 吉本2003/松田・小山・重留・藤本2007 | 発掘 |
| 450341 | 牧内第１遺跡 A区(二次調査区) Ⅶ層 | 児湯郡高鍋町大字上江字牧内 | 320736 | 1312752 | 88 | ○ | ○ | | | ○ | | | | | | | | | ○ | | | | ○ | △ | | 吉本2003/松田・小山・重留・藤本2007 | 発掘 |
| 450342 | 牧内第１遺跡 A区(二次調査区) Ⅵ層 | 児湯郡高鍋町大字上江字牧内 | 320736 | 1312752 | 88 | ○ | | | | | | | | | | ○ | | | | | | | | △ | | 吉本2003/松田・小山・重留・藤本2007 | 発掘 |
| 450343 | 牧内第１遺跡 A区(二次調査区) Ｖ～Ⅵ層 | 児湯郡高鍋町大字上江字牧内 | 320736 | 1312752 | 88 | | | | | | | | ○ | | | | | | | | | | ○ | △ | | 吉本2003/松田・小山・重留・藤本2007 | 発掘 |
| 450344 | 牧内第１遺跡 C区(一次調査区) Ⅷａ層 | 児湯郡高鍋町大字上江字牧内 | 320729 | 1312748 | 95 | △ | △ | | | △ | | | | | | ○ | | | ○ | ○ | | | △ | △ | | 吉本2003/松田・小山・重留・藤本2007 | 発掘 |
| 450345 | 牧内第１遺跡 C区(一次調査区) Ⅶ層 | 児湯郡高鍋町大字上江字牧内 | 320729 | 1312748 | 95 | ○ | ○ | | | ○ | | | | | | ○ | | | ○ | ○ | | | △ | △ | | 吉本2003/松田・小山・重留・藤本2007 | 発掘 |
| 450346 | 牧内第１遺跡 C区(一次調査区) Ⅵ層 | 児湯郡高鍋町大字上江字牧内 | 320729 | 1312748 | 95 | | | | | | | | ○ | | | ○ | | | | | ○ | | △ | △ | | 吉本2003/松田・小山・重留・藤本2007 | 発掘 |
| 450347 | 牧内第１遺跡 D区(三次調査区) Ｘ層 | 児湯郡高鍋町大字上江字牧内 | 320726 | 1312747 | 93 | | | | | | | | | | | | | | | | | | | ○ | △ | 吉本2003/松田・小山・重留・藤本2007 | 発掘 |
| 450348 | 牧内第１遺跡 D区(三次調査区) Ⅷａ層 | 児湯郡高鍋町大字上江字牧内 | 320726 | 1312747 | 93 | ○ | ○ | | | ○ | | | | | | ○ | | | ○ | | | | | ○ | △ | 吉本2003/松田・小山・重留・藤本2007 | 発掘 |
| 450349 | 牧内第１遺跡 D区(三次調査区) Ⅶ層 | 児湯郡高鍋町大字上江字牧内 | 320726 | 1312747 | 93 | ○ | ○ | | | ○ | | | | | | ○ | | | ○ | ○ | | | | ○ | △ | 吉本2003/松田・小山・重留・藤本2007 | 発掘 |
| 450350 | 牧内第１遺跡 D区(三次調査区) Ｖ～Ⅵ層 | 児湯郡高鍋町大字上江字牧内 | 320726 | 1312747 | 94 | | | | | | | | ○ | | | | | | | | | | | △ | △ | 吉本2003/松田・小山・重留・藤本2007 | 発掘 |
| 450351 | 牧内第１遺跡 B区(四次調査区) Ⅰ期 | 児湯郡高鍋町大字上江字牧内 | 320732 | 1312750 | 90 | | | | | | | | | | | | | | ○ | | | | | △ | ○ | 原田 2005 | 発掘 |
| 450352 | 牧内第１遺跡 B区(四次調査区) Ⅱ期 | 児湯郡高鍋町大字上江字牧内 | 320732 | 1312750 | 93 | ○ | ○ | | | ○ | | | | | | ○ | | | ○ | ○ | | | | ○ | ○ | 原田 2005 | 発掘 |
| 450353 | 牧内第１遺跡 B区(四次調査区) Ⅲ期 | 児湯郡高鍋町大字上江字牧内 | 320732 | 1312750 | 92 | ○ | ○ | | ○ | ○ | | | ○ | | | ○ | ○ | | ○ | ○ | | | | ○ | ○ | 原田 2005 | 発掘 |
| 450354 | 牧内第１遺跡 B区(四次調査区) Ⅳ期 | 児湯郡高鍋町大字上江字牧内 | 320732 | 1312750 | 92 | ○ | | | | ○ | | | ○ | | | ○ | | | | ○ | | | | ○ | | 原田 2005 | 発掘 |
| 450355 | 牧内第２遺跡 第１文化層 | 児湯郡高鍋町大字上江字牧内 | 320720 | 1312747 | 91 | | | | | | | | | | | | | | ○ | | | | | | | 加藤・谷口・金丸 2005 | 発掘 |
| 450356 | 牧内第２遺跡 第２文化層 | 児湯郡高鍋町大字上江字牧内 | 320720 | 1312747 | 91 | ○ | | | ○ | ○ | | | | | | ○ | | | ○ | | | | ○ | ○ | | 加藤・谷口・金丸 2005 | 発掘 |
| 450357 | 牧内第２遺跡 第３文化層 | 児湯郡高鍋町大字上江字牧内 | 320720 | 1312747 | 91 | ○ | | | | ○ | | | | | | ○ | | | | | | | | | | 加藤・谷口・金丸 2005 | 発掘 |
| 450358 | 毛作遺跡 | 児湯郡高鍋町大字南高鍋字毛作 | 320648 | 1312950 | 70 | | | | | | | | ○ | | | | | | | | | | | | | | 採集 |
| 450359 | 大久保遺跡 | 児湯郡高鍋町大字南高鍋字大久保 | 320615 | 1313031 | 71 | | | | | | | | | | | | | | | | | | | | | 永友・江川 1989 | 分布 |
| 450360 | 山伏山第１遺跡 | 児湯郡高鍋町大字南高鍋字山伏山 | 320642 | 1312947 | 75 | | | | | | | | | | | | | | | | | | | | | 永友・江川 1989 | 分布 |
| 450361 | 茶屋原遺跡 | 児湯郡高鍋町内 | | | | ○ | | | | | | | | | | | | | | | | | | | | 永友・江川 1989 | 分布 |
| 450362 | 上日置城空堀跡 | 児湯郡新富町大字日置 3470-17 | 320526 | 1313015 | 60 | ○ | | | | ○ | | | ○ | | | ○ | | | | | | | | | | 福田 2003 | 発掘 |
| 450363 | 瀬戸口遺跡 | 児湯郡新富町大字新田字瀬戸口 | 320550 | 1312512 | 69 | | | | | | | | ○ | | | | | | | | | | | | | 日高 1986 | 発掘 |
| 450364 | 溜水遺跡 | 児湯郡新富町大字新田字溜水 | 320437 | 1312735 | 67 | | | | | | | | | | | | | | | | | | | ○ | | 有田 1990 | 発掘 |
| 450365 | 溜水第２遺跡 | 児湯郡新富町大字新田字溜水 | 320443 | 1312728 | 64 | ○ | ○ | | | ○ | | | ○ | | | | | | | | | | ○ | ○ | | 有田・谷口・吉本 1995 | 発掘 |
| 450366 | 音明寺遺跡 | 児湯郡新富町大字新田字音明寺 | 320707 | 1312746 | 80 | | | | | | | | | | | | | | | | | | | | | 遠藤・有田 1982 | 採集 |

| ID | 遺跡名 | 所在地 | 緯度 | 経度 | 標高 | ナイフ形石器 | 台形石器 | 斧形石器 | 剥片尖頭器 | 角錐状石器 | 槍先形尖頭器 | 両面調整石器 | 細石刃・細石核 | 神子柴型石斧 | 有茎尖頭器 | 掻器・削器 | 彫器 | 礫石 | 叩石 | 台石 | 礫器 | 草創期土器 | ブロック | 礫群・配石 | 炭化物集中 | 文献 | 調査歴 |
|---|---|---|---|---|---|---|---|---|---|---|---|---|---|---|---|---|---|---|---|---|---|---|---|---|---|---|
| 450367 | 音明寺第１遺跡 Ａ～Ｃ区 第Ⅰ文化層 | 児湯郡新富町大字新田字音明寺 | 320711 | 1312741 | 92 | ○ | ○ | | | ○ | | | | | | ○ | | | ○ | | | | ○ | ○ | | 渡部・谷口・永田・金丸 2005 | 発掘 |
| 450368 | 音明寺第１遺跡 Ａ～Ｃ区 第Ⅱ文化層 | 児湯郡新富町大字新田字音明寺 | 320711 | 1312741 | 92 | ○ | | | | ○ | | ○ | | | | ○ | | | ○ | | ○ | | ○ | ○ | | 渡部・谷口・永田・金丸 2005 | 発掘 |
| 450369 | 音明寺第１遺跡 Ｅ・Ｆ区 第Ⅰ文化層 | 児湯郡新富町大字新田字音明寺 | 320704 | 1312734 | 100 | ○ | | | | | | | | | | | | | | | | | ○ | ○ | | 渡部・谷口・永田・金丸 2005 | 発掘 |
| 450370 | 音明寺第１遺跡 Ｅ・Ｆ区 第Ⅱ文化層 | 児湯郡新富町大字新田字音明寺 | 320704 | 1312734 | 100 | ○ | | | | ○ | | ○ | | | | ○ | | | ○ | ○ | | | ○ | ○ | | 渡部・谷口・永田・金丸 2005 | 発掘 |
| 450371 | 音明寺第２遺跡 Ａ区 | 児湯郡新富町大字新田字音明寺 | 320701 | 1312731 | 90 | | | | | ○ | | | | | | | | | | | | | | | | 山口 2003 | 発掘 |
| 450372 | 音明寺第２遺跡 Ｂ～Ｅ区 第Ⅰ文化層下 | 児湯郡新富町大字新田字音明寺 | 320701 | 1312731 | 90 | | | | | | | | | | | | | | ○ | | ○ | | ○ | ○ | | 山口 2003/ 藤木 2006 | 発掘 |
| 450373 | 音明寺第２遺跡 Ｂ～Ｅ区 第Ⅰ文化層 | 児湯郡新富町大字新田字音明寺 | 320701 | 1312731 | 90 | | | ○ | | | | | | | | | | | ○ | | ○ | | ○ | ○ | | 山口 2003 | 発掘 |
| 450374 | 音明寺第２遺跡 Ｂ～Ｅ区 第Ⅱ文化層 | 児湯郡新富町大字新田字音明寺 | 320701 | 1312731 | 90 | ○ | | | | | | | | | | ○ | | | ○ | ○ | ○ | | ○ | ○ | | 山口 2003 | 発掘 |
| 450375 | 音明寺第２遺跡 Ｂ～Ｅ区 第Ⅲ文化層 | 児湯郡新富町大字新田字音明寺 | 320701 | 1312731 | 90 | ○ | ○ | | | ○ | | ○ | | | | ○ | | | ○ | | | | ○ | ○ | | 山口 2003 | 発掘 |
| 450376 | 音明寺第２遺跡 Ｈ区 第Ⅰ文化層 | 児湯郡新富町大字新田字音明寺 | 320704 | 1312734 | 85 | | | | | | | | | | | | | | | | | | ○ | ○ | | 山下・阿部・金丸 2005 | 発掘 |
| 450377 | 音明寺第２遺跡 Ｆ区 第Ⅱ文化層 | 児湯郡新富町大字新田字音明寺 | 320704 | 1312734 | 94 | ○ | | | ○ | ○ | | ○ | | | | | | | ○ | | | | ○ | ○ | | 山下・阿部・金丸 2005 | 発掘 |
| 450378 | 音明寺第２遺跡 Ｇ区 第Ⅱ文化層 | 児湯郡新富町大字新田字音明寺 | 320704 | 1312734 | 91 | ○ | | | ○ | ○ | | ○ | | | | | | | ○ | | | | ○ | ○ | | 山下・阿部・金丸 2005 | 発掘 |
| 450379 | 音明寺第２遺跡 Ｈ区 第Ⅱ文化層 | 児湯郡新富町大字新田字音明寺 | 320704 | 1312734 | 87 | ○ | | | ○ | ○ | | | | | | | | | ○ | | | | ○ | ○ | | 山下・阿部・金丸 2005 | 発掘 |
| 450380 | 音明寺第２遺跡 Ｉ区 第Ⅱ文化層 | 児湯郡新富町大字新田字音明寺 | 320704 | 1312734 | 92 | | | | ○ | ○ | | | | | | ○ | | | | | | | △ | △ | | 山下・阿部・金丸 2005 | 発掘 |
| 450381 | 川床遺跡 | 児湯郡新富町大字新田字上深田 | 320632 | 1312600 | 77 | | | | | | | | ○ | | | | | | | | | | | | | 茂山・大野 1977/ 小野 1995 | 採集 |
| 450382 | 鵜戸川遺跡 | 児湯郡新富町大字新田字鵜戸川 | 320705 | 1312654 | 115 | | | | | | | | | | | | | | | | | | | | | 遠藤・有田 1982 | 分布 |
| 450383 | 湯風呂遺跡 | 児湯郡新富町大字新田字浦田 | 320549 | 1312807 | 65 | | | | | △ | | | ○ | | | | | | | | | | | | | 茂山・大野 1977/ 小野 1995 | 採集 |
| 450384 | 湯の宮遺跡 | 児湯郡新富町大字新田字大溝・湯之宮 | 320547 | 1312720 | 50 | ○ | | | | △ | | | ○ | | | | | | | | | | | | | 茂山・大野 1977/ 小野 1995 | 採集 |
| 450385 | 祇園原遺跡 | 児湯郡新富町大字新田字尾小原 | 320600 | 1312551 | 85 | | | | | △ | | | | | | | | | | | | | | | | 茂山・大野 1977/ 小野 1995 | 採集 |
| 450386 | 春日地区遺跡 第２地点 第１文化層 | 児湯郡新富町大字新田字花園 | 320552 | 1312509 | 70 | ○ | | | | | | | | | | ○ | | | ○ | | | | ○ | ○ | | 柳田・加藤 2003 | 発掘 |
| 450387 | 春日地区遺跡 第２地点 第２文化層 | 児湯郡新富町大字新田字花園 | 320552 | 1312509 | 70 | | | | | | | | ○ | | | ○ | | | | | | | ○ | | | 柳田・加藤 2003/ 松本 2006 | 発掘 |
| 450388 | 東畦原遺跡 | 児湯郡新富町大字新田字音明寺 | 320705 | 1312736 | 92 | ○ | | | | | | | ○ | | | | | | | | | | | | | 茂山・大野 1977/ 茂山 1980/ 小野 1995 | 採集 |
| 450389 | 東畦原第１遺跡 第一次調査区 第Ⅰ文化層 | 児湯郡新富町大字新田字下迫口 | 320652 | 1312722 | 86 | | | | | | | | | | | ○ | | | ○ | ○ | ○ | | ○ | ○ | | 外山・松本 2006 | 発掘 |
| 450390 | 東畦原第１遺跡 第一次調査区 第Ⅱ文化層 | 児湯郡新富町大字新田字下迫口 | 320652 | 1312722 | 86 | ○ | | | | | | | | | | ○ | | | ○ | ○ | ○ | | ○ | ○ | | 外山・松本 2006 | 発掘 |
| 450391 | 東畦原第１遺跡 第一次調査区 第Ⅲ文化層 | 児湯郡新富町大字新田字下迫口 | 320652 | 1312722 | 86 | ○ | ○ | | | ○ | | | ○ | | | ○ | | | ○ | ○ | | | ○ | ○ | | 外山・松本 2006 | 発掘 |
| 450392 | 東畦原第１遺跡 第二次調査区 第Ⅰ期 | 児湯郡新富町大字新田字下迫口 | 320655 | 1312726 | 88 | | | | | | | | | | | ○ | | | ○ | | | | ○ | ○ | | 永野 2006 | 発掘 |
| 450393 | 東畦原第１遺跡 第二次調査区 第Ⅱ期 | 児湯郡新富町大字新田字下迫口 | 320655 | 1312726 | 88 | ○ | | | | | | | | | | ○ | | | ○ | | | | ○ | ○ | | 永野 2006 | 発掘 |
| 450394 | 東畦原第１遺跡 第二次調査区 第Ⅲ期 | 児湯郡新富町大字新田字下迫口 | 320655 | 1312726 | 89 | ○ | | | | ○ | | | | | | | | | ○ | | | | ○ | ○ | | 永野 2006 | 発掘 |
| 450395 | 東畦原第１遺跡 第二次調査区 第Ⅳ期 | 児湯郡新富町大字新田字下迫口 | 320655 | 1312726 | 88 | ○ | | | | ○ | | | | | | ○ | | | | | | | ○ | ○ | | 永野 2006 | 発掘 |
| 450396 | 東畦原第１遺跡 第二次調査区 第Ⅴ期 | 児湯郡新富町大字新田字下迫口 | 320655 | 1312726 | 88 | ○ | | | | | | | ○ | | | | | | ○ | | | | ○ | ○ | | 永野 2006 | 発掘 |
| 450397 | 東畦原第１遺跡 第三次調査区 第Ⅰ期 | 児湯郡新富町大字新田字下迫口 | 320654 | 1312724 | 87 | | ○ | | | | | | | | | ○ | | | ○ | | | | ○ | ○ | | 大山 2006 | 発掘 |
| 450398 | 東畦原第１遺跡 第三次調査区 第Ⅱ期 | 児湯郡新富町大字新田字下迫口 | 320654 | 1312724 | 87 | ○ | | | | | | | ○ | | | ○ | | | | | | | ○ | ○ | | 大山 2006 | 発掘 |
| 450399 | 東畦原第１遺跡 第三次調査区 第Ⅲ期 | 児湯郡新富町大字新田字下迫口 | 320654 | 1312724 | 87 | ○ | | | | ○ | | | ○ | | | | | | ○ | | | | ○ | ○ | | 大山 2006 | 発掘 |
| 450400 | 東畦原第１遺跡 第三次調査区 第Ⅳ期 | 児湯郡新富町大字新田字下迫口 | 320654 | 1312724 | 88 | ○ | | | | | | | ○ | | | | | | ○ | | | | ○ | ○ | | 大山 2006 | 発掘 |
| 450401 | 東畦原第１遺跡 第四次調査区 第Ⅰ期 | 児湯郡新富町大字新田字下迫口 | 320657 | 1312728 | 90 | ○ | | | | | | | | | | ○ | | | ○ | ○ | | | ○ | ○ | | 大山 2006 | 発掘 |
| 450402 | 東畦原第１遺跡 第四次調査区 第Ⅱ期 | 児湯郡新富町大字新田字下迫口 | 320657 | 1312728 | 90 | ○ | | ○ | | | | | | | | | | | ○ | ○ | | | ○ | ○ | | 大山 2006 | 発掘 |
| 450403 | 東畦原第１遺跡 第四次調査区 第Ⅲ期 | 児湯郡新富町大字新田字下迫口 | 320657 | 1312728 | 90 | ○ | | | | | | | | | | ○ | | | ○ | | | | ○ | | | 大山 2006 | 発掘 |
| 450404 | 東畦原第１遺跡 第四次調査区 第Ⅳ期 | 児湯郡新富町大字新田字下迫口 | 320657 | 1312728 | 90 | ○ | ○ | | | ○ | | | ○ | | | ○ | | | ○ | ○ | | | ○ | ○ | | 大山 2006 | 発掘 |
| 450405 | 東畦原第２遺跡 第Ⅰ・Ⅱ文化層 | 児湯郡新富町大字新田字中原 | 320639 | 1312708 | 86 | ○ | | | | | | | | | | | | | | | | | ○ | ○ | | 倉薗・興梠・金丸 2005 | 発掘 |
| 450406 | 東畦原第２遺跡 第Ⅲ文化層 | 児湯郡新富町大字新田字中原 | 320639 | 1312708 | 86 | ○ | | | | | | | | | | | | | | | | | ○ | ○ | | 倉薗・興梠・金丸 2005 | 発掘 |
| 450407 | 東畦原第２遺跡 第Ⅳ・Ⅴ文化層 | 児湯郡新富町大字新田字中原 | 320639 | 1312708 | 86 | ○ | | | | ○ | | | ○ | | | | | | ○ | | | | ○ | ○ | | 倉薗・興梠・金丸 2005 | 発掘 |
| 450408 | 東畦原第３遺跡 第Ⅰ文化層 | 児湯郡新富町大字新田字大中原 | 320634 | 1312659 | 85 | | | | | | | | | | | | | | | | | | ○ | ○ | | 福松・横田・金丸 2004 | 発掘 |
| 450409 | 東畦原第３遺跡 第Ⅱ文化層 | 児湯郡新富町大字新田字大中原 | 320634 | 1312659 | 85 | ○ | | | | | | | | | | ○ | | | ○ | ○ | ○ | | ○ | ○ | | 福松・横田・金丸 2004 | 発掘 |
| 450410 | 東畦原第３遺跡 第Ⅲ文化層 | 児湯郡新富町大字新田字大中原 | 320634 | 1312659 | 85 | ○ | ○ | | ○ | ○ | | | | | | ○ | | | ○ | ○ | ○ | | ○ | ○ | | 福松・横田・金丸 2004 | 発掘 |
| 450411 | 東畦原第３遺跡 第Ⅳ文化層 | 児湯郡新富町大字新田字大中原 | 320634 | 1312659 | 85 | | | | | | | | ○ | | | | | | | | | | ○ | | | 福松・横田・金丸 2004 | 発掘 |
| 450412 | 黒坂遺跡 | 児湯郡新富町大字新田字黒坂 | 320658 | 1312623 | 100 | ○ | | | | | | | ○ | | | | | | | | | | | | | 茂山・大野 1977/ 小野 1995 | 採集 |
| 450413 | 上新開遺跡 第Ⅰ文化層 | 児湯郡新富町大字新田字上新開 | 320613 | 1312637 | 71 | ○ | | | | | | | ○ | | | ○ | | | ○ | ○ | ○ | | ○ | ○ | | 吉本・堀田 2004/ 小山 2006 | 発掘 |
| 450414 | 上新開遺跡 第Ⅱ文化層 | 児湯郡新富町大字新田字上新開 | 320613 | 1312637 | 72 | ○ | ○ | | ○ | ○ | | | ○ | | | ○ | | | ○ | ○ | | | ○ | ○ | | 吉本・堀田 2004/ 小山 2006 | 発掘 |
| 450415 | 一丁田遺跡 | 児湯郡新富町大字新田字大溝 | 320607 | 1312632 | 60 | ○ | | | | | | | ○ | | | | | | | | | | | | | 茂山・大野 1977/ 小野 1995 | 採集 |
| 450416 | 勘大寺遺跡 一次調査区 第Ⅰ文化層下 | 児湯郡新富町大字新田字駒取場 | 320553 | 1312624 | 84 | | | | | | | | | | | | | | | | | | | | △ | 吉本 2003/ 長友・金丸 2005 | 発掘 |
| 450417 | 勘大寺遺跡 一次調査区 第Ⅰ文化層 | 児湯郡新富町大字新田字駒取場 | 320553 | 1312624 | 85 | ○ | | | | | | | | | | | | | ○ | | | | ○ | ○ | | 吉本 2003/ 長友・金丸 2005 | 発掘 |
| 450418 | 勘大寺遺跡 一次調査区 第Ⅱ文化層 | 児湯郡新富町大字新田字駒取場 | 320553 | 1312624 | 85 | ○ | | | | ○ | | | | | | ○ | | ○ | ○ | | | | ○ | ○ | | 吉本 2003/ 長友・金丸 2005 | 発掘 |
| 450419 | 勘大寺遺跡 一次調査区 第Ⅲ文化層 | 児湯郡新富町大字新田字駒取場 | 320553 | 1312624 | 85 | ○ | | | | ○ | | | | | | ○ | | | ○ | | | | ○ | ○ | | 吉本 2003/ 長友・金丸 2005 | 発掘 |
| 450420 | 勘大寺遺跡 二次調査区 Ⅰ期 | 児湯郡新富町大字新田字勘大寺 | 320556 | 1312626 | 87 | ○ | | | | | | | | | | ○ | | | ○ | ○ | ○ | | ○ | ○ | | 吉本 2003/ 立神 2005 | 発掘 |
| 450421 | 勘大寺遺跡 二次調査区 Ⅱ期 | 児湯郡新富町大字新田字勘大寺 | 320556 | 1312626 | 87 | ○ | ○ | | | ○ | | | | | | ○ | | | ○ | | | | ○ | ○ | | 吉本 2003/ 立神 2005 | 発掘 |
| 450422 | 勘大寺遺跡 二次調査区 Ⅲ期 | 児湯郡新富町大字新田字勘大寺 | 320556 | 1312626 | 87 | ○ | | | | ○ | | | | | | ○ | | | ○ | | ○ | | ○ | ○ | | 吉本 2003/ 立神 2005 | 発掘 |
| 450423 | 永牟田第１遺跡 第Ⅰ文化層 | 児湯郡新富町大字新田字永牟田 | 320546 | 1312618 | 75 | | | | | | | | | | | ○ | | | | | ○ | | ○ | ○ | | 吉本・堀田 2004/ 山田 2005 | 発掘 |
| 450424 | 永牟田第１遺跡 第Ⅱ文化層 | 児湯郡新富町大字新田字永牟田 | 320546 | 1312618 | 75 | | | | | | | | | | | ○ | | | | | ○ | | △ | | | 吉本・堀田 2004/ 山田 2005 | 発掘 |
| 450425 | 永牟田第１遺跡 第Ⅲ文化層 | 児湯郡新富町大字新田字永牟田 | 320546 | 1312618 | 75 | | | | | | | | | | | | | | ○ | | ○ | | ○ | ○ | | 吉本・堀田 2004/ 山田 2005 | 発掘 |
| 450426 | 永牟田第２遺跡 第１文化層 | 児湯郡新富町大字新田字永牟田 | 320543 | 1312613 | 86 | | | | | | | | | | | | | | ○ | ○ | | | | ○ | | 嶋田 2006 | 発掘 |
| 450427 | 永牟田第２遺跡 第２文化層 | 児湯郡新富町大字新田字永牟田 | 320543 | 1312613 | 85 | | | | | | | | | | | ○ | | | | | ○ | | ○ | ○ | | 嶋田 2006 | 発掘 |
| 450428 | 永牟田第２遺跡 第３文化層 | 児湯郡新富町大字新田字永牟田 | 320543 | 1312613 | 87 | ○ | | | | ○ | | | | | | ○ | | | | | | | ○ | ○ | | 嶋田 2006 | 発掘 |
| 450429 | 永牟田第２遺跡 第４文化層 | 児湯郡新富町大字新田字永牟田 | 320543 | 1312613 | 87 | | | | | | | | ○ | | | | | | | | | | ○ | | | 嶋田 2006 | 発掘 |
| 450430 | 尾小原遺跡 一次調査Ａ区 Ⅲ期 | 児湯郡新富町大字新田字尾小原 | 320534 | 1312600 | 71 | ○ | | | | | | | | | | | | | | | | | | | | 吉本 2003/ 吉本・堀田 2004/ 新町 2006 | 発掘 |
| 450431 | 尾小原遺跡 一次調査Ｂ・Ｃ区 Ⅰ期 | 児湯郡新富町大字新田字尾小原 | 320534 | 1312600 | 71 | | | | | | | | | | | | | | | | | | △ | ○ | | 吉本 2003/ 吉本・堀田 2004/ 新町 2006 | 発掘 |
| 450432 | 尾小原遺跡 一次調査Ｂ・Ｃ区 Ⅱ期 | 児湯郡新富町大字新田字尾小原 | 320534 | 1312600 | 71 | ○ | | | | | | | | | | ○ | | | ○ | △ | | | △ | ○ | | 吉本 2003/ 吉本・堀田 2004/ 新町 2006 | 発掘 |
| 450433 | 尾小原遺跡 一次調査Ｂ・Ｃ区 Ⅲ期 | 児湯郡新富町大字新田字尾小原 | 320534 | 1312600 | 71 | ○ | ○ | | | | | | | | | | | | ○ | | | | △ | ○ | | 吉本 2003/ 吉本・堀田 2004/ 新町 2006 | 発掘 |
| 450434 | 尾小原遺跡 一次調査Ｂ・Ｃ区 Ⅳ期 | 児湯郡新富町大字新田字尾小原 | 320534 | 1312600 | 71 | ○ | | | | ○ | | | | | | | | | | | | | △ | ○ | | 吉本 2003/ 吉本・堀田 2004/ 新町 2006 | 発掘 |
| 450435 | 尾小原遺跡 二次調査区 第Ⅰ文化層 | 児湯郡新富町大字新田字尾小原 | 320532 | 1312556 | 71 | ○ | | | | ○ | | | | ○ | | | | | ○ | ○ | | | ○ | ○ | | 吉本・堀田 2004/ 長友・金丸 2005 | 発掘 |
| 450436 | 尾小原遺跡 二次調査区 第Ⅱ文化層 | 児湯郡新富町大字新田字尾小原 | 320532 | 1312556 | 71 | ○ | | | | ○ | | | ○ | | | ○ | | | ○ | ○ | | | ○ | | | 吉本・堀田 2004/ 長友・金丸 2005 | 発掘 |
| 450437 | 尾小原遺跡 三次調査区 | 児湯郡新富町大字新田字尾小原 | 320530 | 1312550 | 60 | | | | | ○ | | | | | | | | | | | | | | | | 吉本 2003/ 吉本・堀田 2004/ 岡田 2007 | 発掘 |
| 450438 | 向原第１遺跡 Ⅺ層（MB2） | 児湯郡新富町大字新田字綿内 | 320525 | 1312543 | 70 | | | | | | | | | | | | | | | | | | | | | 吉本 2003/ 戊亥・金丸・長津 2006 | 発掘 |
| 450439 | 向原第１遺跡 Ⅶｂ～ｃ（Kr-Kb） | 児湯郡新富町大字新田字綿内 | 320525 | 1312543 | 70 | ○ | ○ | | | ○ | | | | | | ○ | | ○ | ○ | | | | ○ | ○ | | 吉本 2003/ 戊亥・金丸・長津 2006 | 発掘 |
| 450440 | 平伊倉Ａ遺跡 | 児湯郡新富町大字新田字平伊倉 | 320528 | 1312814 | 31 | | | | | | | △ | | | | | | | | | | | | | | 遠藤・有田 1982 | 採集 |
| 450441 | 追分遺跡 | 児湯郡新富町大字新田字鶴ヶ牟田 | 320556 | 1312901 | 73 | ○ | | | | | | | | | | | | | | | | | | | | 茂山・大野 1977/ 小野 1995 | 採集 |
| 450442 | 西畦原遺跡 | 児湯郡新富町大字新田字中別府・鵜戸川 | 320656 | 1312641 | 95 | | | | | ○ | | | ○ | | | | | | | | | | | | | 茂山・大野 1977/ 茂山 1980/ 小野 1995 | 採集 |
| 450443 | 西畦原第１遺跡 | 児湯郡新富町大字新田字吐合 | 320630 | 1312652 | 77 | ○ | | | | | | | ○ | | | | | | ○ | | ○ | | △ | ○ | | 南中道・新町・金丸 2004 | 発掘 |
| 450444 | 西畦原第２遺跡 第一次調査区 第Ⅰ文化層 | 児湯郡新富町大字新田字前原 | 320623 | 1312646 | 84 | ○ | | | | | | | | | | | | | | | | | ○ | ○ | | 大村 2005 | 発掘 |
| 450445 | 西畦原第２遺跡 第一次調査区 第Ⅱ文化層 | 児湯郡新富町大字新田字前原 | 320623 | 1312646 | 85 | ○ | | | | ○ | | | | | | ○ | | | ○ | | | | ○ | ○ | | 大村 2005 | 発掘 |
| 450446 | 西畦原第２遺跡 第一次調査区 細石器文化層 | 児湯郡新富町大字新田字前原 | 320623 | 1312646 | 86 | | | | | | | | ○ | | | | | | | | | | △ | △ | | 大村 2005 | 発掘 |
| 450447 | 西畦原第２遺跡 第二次調査区 第Ⅰ文化層 | 児湯郡新富町大字新田字前原 | 320622 | 1312643 | 86 | ○ | | | | ○ | | | | | | ○ | | | ○ | | | | ○ | ○ | | 安藤 2005 | 発掘 |
| 450448 | 西畦原第２遺跡 第二次調査区 第Ⅱ文化層 | 児湯郡新富町大字新田字前原 | 320622 | 1312643 | 85 | | | | | | | | | | | | | | | | | | | | | 安藤 2005 | 発掘 |
| 450449 | 西畦原第２遺跡 第三次調査区 第Ⅰ文化層 | 児湯郡新富町大字新田字吐合 | 320628 | 1312652 | 80 | | | | | | | | | | | | | | ○ | ○ | | | ○ | ○ | | 安藤 2005 | 発掘 |
| 450450 | 西畦原第２遺跡 第三次調査区 第Ⅱ文化層 | 児湯郡新富町大字新田字吐合 | 320628 | 1312652 | 80 | ○ | | | | | | | | | | | | | ○ | ○ | | | ○ | ○ | | 安藤 2005 | 発掘 |
| 450451 | 西畦原第２遺跡 第三次調査区 第Ⅲ文化層 | 児湯郡新富町大字新田字吐合 | 320628 | 1312652 | 80 | ○ | | ○ | | | | | | | | | | | ○ | ○ | | | ○ | ○ | | 安藤 2005 | 発掘 |
| 450452 | 西畦原第２遺跡 第三次調査区 第Ⅳ文化層 | 児湯郡新富町大字新田字吐合 | 320628 | 1312652 | 80 | | | | | | | | ○ | | | | | | | | | | △ | ○ | | 安藤 2005 | 発掘 |
| 450453 | 新田原Ａ遺跡 | 児湯郡新富町大字新田字新田原 | 320536 | 1312625 | 72 | | | | | | | | | | | | | | | | | | | | | 遠藤・有田 1982 | 分布 |
| 450454 | 新田原Ｂ遺跡 | 児湯郡新富町大字新田字新田原 | 320526 | 1312614 | 71 | ○ | | | | | | | | | | | | | | | | | | | | 遠藤・有田 1982 | 採集 |
| 450455 | 丸尾Ｂ遺跡 | 児湯郡新富町大字新田字丸尾 | 320545 | 1312814 | 55 | | | | | | | | | | | | ○ | | | | | | | | | 遠藤・有田 1982 | 採集 |
| 450456 | 山之坊上遺跡 | 児湯郡新富町大字新田字山之坊上 | 320454 | 1312621 | 68 | | | | | | | | | | | | | | | | | | | | | 遠藤・有田 1982 | 採集 |
| 450457 | 藤山第１遺跡 Ａ区 | 児湯郡新富町大字新田字綿内 | 320519 | 1312527 | 25 | ○ | | | | | | | ○ | | | ○ | | | | | | | | | | 小山 2007 | 発掘 |
| 450458 | 藤山第１遺跡 Ｂ区 | 児湯郡新富町大字新田字綿内 | 320522 | 1312529 | 40 | ○ | | | | | | | ○ | | | ○ | | | ○ | | | | | | | 小山 2007 | 発掘 |

| ID | 遺跡名 | 所在地 | 緯度 | 経度 | 標高 | ナイフ形石器 | 台形石器 | 斧形石器 | 剥片尖頭器 | 角錐状石器 | 槍先形尖頭器 | 両面調整石器 | 細石刃・細石核 | 神子柴型石斧 | 有茎尖頭器 | 掻器・削器 | 彫器 | 砥石 | 叩石 | 台石 | 礫器 | 草創期土器 | ブロック | 礫群・配石 | 炭化物集中 | 文献 | 調査歴 |
|---|---|---|---|---|---|---|---|---|---|---|---|---|---|---|---|---|---|---|---|---|---|---|---|---|---|---|---|
| 450459 | 木戸遺跡 | 児湯郡新富町大字日置字木戸 | 320505 | 1312937 | 66 | | | | | | | | | | | | | | | | | | | | | 遠藤・有田 1982 | 分布 |
| 450460 | 銀代ヶ迫遺跡 | 児湯郡新富町大字新田字銀代ヶ迫 | 320458 | 1312530 | 65 | ○ | | | | | | | | | | ○ | | | | | | | | | | 近藤 1992 | 発掘 |
| 450461 | 通山遺跡 | 児湯郡新富町大字三納字通山 | 320459 | 1312933 | 62 | | | | | | | | | | | | | | | | | | | | | 遠藤・有田 1982 | 分布 |
| 450462 | 宮ノ東遺跡 | 西都市大字岡富字宮ノ東他 | 320501 | 1312507 | 29 | ○ | ○ | | | ○ | | ○ | | | | ○ | | | ○ | | | | | ○ | | 藤木 2008 | 発掘 |
| 450463 | 諏訪遺跡 | 西都市三宅字毘沙門・右松字鷲田 | 320627 | 1312347 | 31 | ○ | | | ○ | | | | ○ | | | | | | | | | | | | | 茂山・大野 1977/ 緒方 1990a | 採集 |
| 450464 | 権現遺跡 | 西都市大字三宅字権現 | | | | | | | | △ | | | | | | | | | | | | | | | | 茂山・大野 1977 | 採集 |
| 450465 | 丸山遺跡 | 西都市大字三宅字丸山・西都原東・西都原西 | 320732 | 1312253 | 83 | | | | | △ | | | | | | | | | | | | | | | | 茂山・大野 1977/ 緒方 1990b | 採集 |
| 450466 | 大口川遺跡 | 西都市大字右松字大口川 | 320644 | 1312544 | 90 | ○ | | | | △ | | | ○ | | | | | | | | | | | | | 茂山・大野 1977 | 採集 |
| 450467 | 宝財原遺跡 | 西都市大字南方字宝財原 | 320816 | 1312240 | 84 | | | | | △ | | | ○ | | | | | | | | | | | | | 茂山・大野 1977/ 石川・蒅方 1994 | 採集 |
| 450468 | 東原遺跡 | 西都市大字穂北字東原 | 320918 | 1312432 | 153 | | | | | | | | ○ | | | | | | | | | | | | | 茂山・大野 1977 | 採集 |
| 450469 | 串木遺跡 | 西都市大字穂北字串木 | 320839 | 1312317 | 29 | ○ | | | | | | | ○ | | | | | | | | | | | | | 茂山・大野 1977 | 採集 |
| 450470 | 松木遺跡 | 西都市大字三納字松木 | 320600 | 1312242 | 24 | ○ | | | | | | | ○ | | | | | | | | | | | | | 茂山・大野 1977/ 茂山 1980 | 採集 |
| 450471 | 荒武遺跡 | 西都市大字荒武字荒武 | 320225 | 1312207 | 63 | | | | | △ | | | | | | | | | | | | | | | | 茂山・大野 1977 | 採集 |
| 450472 | 囲遺跡 | 西都市大字三財字囲 | 320412 | 1311842 | 47 | | | | | | | | | | | | | | | | | | | ○ | | 茂山・大野 1977 | 採集 |
| 450473 | 別府原遺跡　第１石器群 | 西都市大字鹿野田字別府原 他 | 320252 | 1312347 | 100 | | | | | | | | | | | | | | | | | | | ○ | | 日高 2002 | 発掘 |
| 450474 | 別府原遺跡　第２石器群 | 西都市大字鹿野田字別府原 他 | 320252 | 1312347 | 100 | ○ | | ○ | | ○ | | | | | | ○ | | | ○ | ○ | | | ○ | ○ | | 日高 2002 | 発掘 |
| 450475 | 別府原遺跡　第３石器群 | 西都市大字鹿野田字別府原 他 | 320252 | 1312347 | 100 | | | | | | | | ○ | | | ○ | | | | | | | | ○ | | 日高 2002 | 発掘 |
| 450476 | 別府原第２遺跡 | 西都市大字鹿野田字別府原 | 320254 | 1312343 | 91 | | | | | | | | ○ | | | ○ | | | | | | | | | | 日高 2002 | 発掘 |
| 450477 | 酒元ノ上横穴墓群 | 西都市大字三宅字酒元 | 320654 | 1312320 | 64 | | | | | | | | | | | | | | | | | | | | | 藤木 2002 | 発掘 |
| 450478 | 黒貫遺跡 | 西都市大字黒貫 | 320309 | 1312322 | 100 | | | | | ○ | | | | | | | | | | | | | | | | 金丸・小谷 1995 | 採集 |
| 450479 | 小判屋敷遺跡 | 西都市大字黒貫 | 320251 | 1312341 | 103 | | | | | | | | | ○ | | | | | | | | | | | | 金丸・小谷 1995 | 採集 |
| 450480 | 都於郡城跡 | 西都市大字都於郡 | 320325 | 1312226 | 99 | | | ○ | | | | | | | | | | | | | | | | | | 松本 2000 | 採集 |
| 450481 | 西ヶ迫遺跡 | 宮崎市佐土原町上田島字西ヶ迫 | 320242 | 1312340 | 100 | | | | | ○ | | | ○ | | | | | | | | | | ○ | | | 日高 2002 | 発掘 |
| 450482 | 久保土遺跡 | 宮崎市佐土原町上田島字久保土 | 320216 | 1312445 | 38 | ○ | | | | ○ | | | ○ | | | | | | | | | | | | | 茂山・大野 1977 | 採集 |
| 450483 | 山内遺跡 | 宮崎市佐土原町上田島字久保土 | 320243 | 1312351 | 94 | △ | | | | | | | | | | | | | | | | | | | | 金丸・小谷 1995 | 採集 |
| 450484 | 隠山遺跡 | 宮崎市佐土原町上田島字隠山 | 320213 | 1312606 | 48 | | | | | | | | ○ | ○ | | ○ | | | | | | ○ | | | | 木村 1993 | 発掘 |
| 450485 | 船野第１地点遺跡 | 宮崎市佐土原町西上那珂字船野 | 320200 | 1312410 | 80 | ○ | ○ | | ○ | ○ | | | ○ | | | ○ | ○ | | | ○ | | | | | ○ | 橘 1975/ 金丸・小谷 1995 | 発掘 |
| 450486 | 船野第２地点遺跡 | 宮崎市佐土原町西上那珂字船野 | 320155 | 1312430 | 73 | ○ | | ○ | ○ | ○ | | | ○ | | | | | | ○ | | | | | | | 橘 1975/ 金丸・小谷 1995 | 発掘 |
| 450487 | 野地遺跡 | 宮崎市佐土原町西上那珂字野地 | 320150 | 1312406 | 87 | | | ○ | | | | | | | | | | | | | | | | | | 斉藤・木村 1991/ 金丸・小谷 1995 | 採集 |
| 450488 | 上浦下遺跡 | 宮崎市佐土原町西上那珂字上浦下 | 320156 | 1312349 | 82 | △ | | | | | | | ○ | | | | | | | | | | | | | 金丸・小谷 1995 | 採集 |
| 450489 | 南学原第１遺跡 | 宮崎市佐土原町西上那珂字南学原 | 320155 | 1312414 | 79 | ○ | | | ○ | ○ | | | ○ | | | ○ | | | ○ | ○ | | | ○ | ○ | | 小谷・金丸 1995/ 山田・日高 2002 | 発掘 |
| 450490 | 南学原第２遺跡 | 宮崎市佐土原町西上那珂字南学原 | 320149 | 1312427 | 85 | ○ | ○ | | ○ | | | | | | | ○ | | | ○ | | | | ○ | ○ | | 山田・日高 2002 | 発掘 |
| 450491 | 上ノ迫遺跡 | 宮崎市佐土原町西上那珂字上ノ迫 | 320114 | 1312320 | 68 | ○ | ○ | | | ○ | | | | | | ○ | | | ○ | | | | ○ | ○ | | 山田・藤木 2001 | 発掘 |
| 450492 | 長薗原遺跡 | 宮崎市佐土原町西上那珂字長薗原 | 320118 | 1312324 | 82 | ○ | ○ | | ○ | ○ | | | ○ | | | ○ | | | ○ | ○ | | | ○ | ○ | | 時任・山田 2002 | 発掘 |
| 450493 | 上ノ原遺跡　第Ⅰ石器文化 | 宮崎市佐土原町西上那珂字上ノ原 | 320215 | 1312335 | 84 | ○ | | | | | | | | | | ○ | | | ○ | | | | ○ | | | 日高・木本ほか 2002 | 発掘 |
| 450494 | 上ノ原遺跡　第Ⅱ石器文化 | 宮崎市佐土原町西上那珂字上ノ原 | 320215 | 1312335 | 84 | ○ | ○ | | ○ | ○ | | | | | | ○ | | | ○ | | | | ○ | ○ | | 日高・木本ほか 2002 | 発掘 |
| 450495 | 上ノ原遺跡　第Ⅲ石器文化 | 宮崎市佐土原町西上那珂字上ノ原 | 320215 | 1312335 | 84 | | | | | | | | ○ | | | | | | ○ | | | | | | | 日高・木本ほか 2002 | 発掘 |
| 450496 | 下屋敷遺跡　第Ⅰ石器文化 | 宮崎市佐土原町西上那珂字下屋敷 | 320209 | 1312334 | 87 | ○ | ○ | | ○ | ○ | | | | | | ○ | | | ○ | ○ | | | ○ | ○ | | 吉牟田・山田 2002 | 発掘 |
| 450497 | 下屋敷遺跡　第Ⅱ石器文化 | 宮崎市佐土原町西上那珂字下屋敷 | 320209 | 1312334 | 87 | ○ | | | | | | | | | | ○ | | | | | | | ○ | ○ | | 吉牟田・山田 2002 | 発掘 |
| 450498 | 中原遺跡 | 宮崎市佐土原町東上那珂字中原 | 320159 | 1312442 | 84 | | | | | | | | | | | | | | | | | | | | | 斉藤・木村 1991 | 分布 |
| 450499 | 内城跡 | 宮崎市佐土原町東上那珂字内城 | 320202 | 1312504 | 86 | | | | | | | | | | | | | | | | | | | | | 福田・松本 2002 | 発掘 |
| 450500 | 下那珂遺跡 | 宮崎市佐土原町下那珂字峯前 | 320007 | 1312732 | 31 | ○ | | | | | ○ | | ○ | | | ○ | | | | | | | | | | 甲斐 2004 | 発掘 |
| 450501 | （遺跡名不詳） | 宮崎市佐土原町内 | | | | | | | | | | | ○ | | | | | | | | | | | | | 斉藤・木村 1991 | 採集 |
| 450502 | 阿部ノ木遺跡 | 宮崎市大字池内町字阿部ノ木 | 315829 | 1312415 | 90 | ○ | | | | ○ | ○ | | ○ | | | | | | | | | | | | | 久富・中山 1995 | 発掘 |
| 450503 | 金剛寺原第１遺跡 | 宮崎市大字瓜生野字金剛寺原 | 315855 | 1312349 | 98 | ○ | | | | | | | | | | ○ | | | ○ | ○ | | | ○ | | | 宮下 1990 | 発掘 |
| 450504 | 金剛寺原第２遺跡 | 宮崎市大字大瀬町字中尾 | 315854 | 1312334 | 86 | ○ | | | | ○ | | | | | | ○ | | | ○ | | | | ○ | ○ | | 宮下 1990/ 久富・中山 1995 | 発掘 |
| 450505 | 堂地西遺跡 | 宮崎市大字熊野字堂地 | 314953 | 1312443 | 40 | ○ | | | ○ | | | | ○ | | ○ | | | | | | | ○ | ○ | | | 永友 1985 | 発掘 |
| 450506 | 堂地東遺跡 | 宮崎市大字熊野字堂地 | 314952 | 1312456 | 30 | | | | ○ | | | | | | | | | | | | | | | | | 日高・長津 1985 | 発掘 |
| 450507 | 源籐遺跡 | 宮崎市大字源藤町字源藤 | 315308 | 1312434 | 28 | ○ | | | ○ | ○ | | | | | | ○ | | | | | | | | | | 伊東 1987 | 発掘 |
| 450508 | 下郷遺跡 | 宮崎市大字下北方町字下郷 | 315638 | 1312510 | 30 | ○ | | | ○ | ○ | | | | | | | | | | | | | | | | 稲岡 1999 | 発掘 |
| 450509 | 上の原遺跡 C区 | 宮崎市大字細江 | 315305 | 1312125 | 92 | ○ | | | | ○ | | | | | | | | | | | | ○ | | | | 菅付・重山 1996 | 発掘 |
| 450510 | 上の原第３遺跡 | 宮崎市大字細江字時雨柳迫 他 | 315305 | 1312142 | 84 | | | | | | | | ○ | | | | | | | | | | | | | 東 1999 | 発掘 |
| 450511 | 白ヶ野第２・第３遺跡 | 宮崎市大字古城町字犬ノ馬場 他 | 315301 | 1312158 | 84 | | | | | | | | ○ | ○ | | | | | | | | | | | | 吉本 2002/ 面高・日高 2002 | 発掘 |
| 450512 | 垂水第１遺跡 | 宮崎市大字瓜生野字ソヤノ木原 | 315859 | 1312357 | 96 | ○ | | | | ○ | ○ | | ○ | | | ○ | | | ○ | ○ | | | | ○ | | 久富・中山 1994 | 発掘 |
| 450513 | 垂水第２遺跡 | 宮崎市大字瓜生野 | 315852 | 1312355 | 93 | ○ | ○ | | ○ | ○ | ○ | | ○ | | | ○ | | | ○ | | | | ○ | | | 宇田川・小山 2004 | 発掘 |
| 450514 | 垂水公園遺跡 | 宮崎市大字瓜生野 | 315925 | 1312419 | 120 | | | | ○ | | | | | | | | | | | | | | | | | 山口 1978 | 採集 |
| 450515 | 城堀遺跡 | 宮崎市大字池内町字城堀 | 315803 | 1312447 | 23 | | | | ○ | | | | | | | | | | | | | | | | | 山口 1978 | 採集 |
| 450516 | 市位遺跡 B１区 | 宮崎市大字本郷南方字市位 | 315146 | 1312513 | 10 | | | | | | | | | | | | | | | | | | | | | 東 1998 | 発掘 |
| 450517 | 市位遺跡 B２区 | 宮崎市大字本郷南方字市位 | 315146 | 1312513 | 10 | | | | | ○ | | | | ○ | | | | | | | | | | | | 東 1998 | 発掘 |
| 450518 | 前原西遺跡 第２地点 | 宮崎市大字熊野字前原 | 315002 | 1312525 | 17 | | | | | | | | ○ | | | | | | | | | | | | | 面高 1988 | 発掘 |
| 450519 | 塚原遺跡 C地区 | 宮崎市大字岩知野字六江 | 315841 | 1312202 | 31 | | | ○ | | | | | ○ | | | | | | ○ | | | ○ | ○ | ○ | | 面高・竹井 2001 | 採集 |
| 450520 | 松元遺跡 | 宮崎市大字岩知野字松元 | 315925 | 1312223 | 59 | ○ | | | | ○ | | | ○ | | | | | | | | ○ | | ○ | ○ | | 面高・竹井 2001 | 採集 |
| 450521 | 天神河内第１遺跡 | 宮崎市田野町乙 | 314900 | 1311354 | 285 | | | | | | | | ○ | | | | | | | | | | | | | 日高 2000 | 発掘 |
| 450522 | 築地原遺跡 | 宮崎市田野町甲 | 314918 | 1311731 | 165 | | | | | | | | △ | | | | | | | | | | | | | 重山 1997 | 発掘 |
| 450523 | 萩ヶ瀬遺跡 | 宮崎市田野町乙 | 315118 | 1311813 | 125 | ○ | | | | | | | | | | | | | | | | | | | | 田野町教委 1986 | 採集 |
| 450524 | 芳ヶ迫第１遺跡 | 宮崎市田野町甲 | 314929 | 1311857 | 150 | | | | | | | | | | | | | | | | | | | | | 田野町教委 1986 | 発掘 |
| 450525 | 芳ヶ迫第３遺跡 | 宮崎市田野町甲 | 314922 | 1311847 | 150 | | | | | | | | | | | | | | | | | | | | | 田野町教委 1986 | 発掘 |
| 450526 | 札ノ元遺跡 | 宮崎市田野町甲 | 314939 | 1311855 | 146 | ○ | | | | | △ | | | | | | | | | | | | | | | 田野町教委 1986 | 発掘 |
| 450527 | 長藪遺跡 | 宮崎市田野町乙 | 315032 | 1311541 | 212 | ○ | | | | | | | ○ | | | | | | | | | | | | | 田野町教委 1994a | 発掘 |
| 450528 | 鹿毛第３遺跡 | 宮崎市田野町乙鹿毛 | 315227 | 1311605 | 189 | | | | | ○ | | | | | | | | | | | | | | | | 田野町教委 1998 | 発掘 |
| 450529 | 七野第４遺跡 | 宮崎市田野町乙 | 315006 | 1311634 | 208 | ○ | | | | | | | ○ | | | ○ | | | | | | | | | | 田野町教委 1997 | 発掘 |
| 450530 | 黒草第２遺跡 | 宮崎市田野町甲 | 314909 | 1311644 | 191 | | | | ○ | | | | ○ | | | | | | | | | | | | | 田野町教委 2004a | 発掘 |
| 450531 | 本野原遺跡 A地区 | 宮崎市田野町甲 | 314922 | 1311704 | 187 | | | | | | | | ○ | | | | | | | | | | | | | 田野町教委 2004b | 発掘 |
| 450532 | 本野原遺跡 C地区 | 宮崎市田野町甲 | 314924 | 1311701 | 180 | | ○ | | ○ | ○ | | | ○ | | | | | | | | | | | | | 田野町教委 2004b | 発掘 |
| 450533 | 元野河内遺跡 A地区 | 宮崎市田野町甲 | 314911 | 1311631 | 186 | ○ | | | | | | | ○ | | | | | | | | | | | | | 田野町教委 2001 | 発掘 |
| 450534 | 元野河内遺跡 B地区 | 宮崎市田野町甲 | 314912 | 1311629 | 184 | | | | | | △ | | | | | | | | | | | | | | | 田野町教委 2001 | 発掘 |
| 450535 | 元野河内遺跡 C地区 | 宮崎市田野町甲 | 314914 | 1311630 | 196 | | | | ○ | ○ | | | | | | ○ | | | | | | | | | | 田野町教委 2001 | 発掘 |
| 450536 | 元野河内遺跡 E地区 | 宮崎市田野町甲 | 314916 | 1311629 | 196 | ○ | | | | ○ | ○ | | ○ | | | | | | | | | | | | | 田野町教委 2001 | 発掘 |
| 450537 | 元野河内遺跡 F地区 | 宮崎市田野町甲 | 314915 | 1311627 | 197 | ○ | | | | | | | | | | | | | | | | | | | | 田野町教委 2001 | 発掘 |
| 450538 | 高野原遺跡 E - G地区 | 宮崎市田野町甲 | 314939 | 1311659 | 169 | ○ | | | | | | | ○ | | | | | | | | | | | | | 田野町教委 2000 | 発掘 |
| 450539 | ズクノ山第２遺跡 C地区 | 宮崎市田野町乙字上ノ原 13308-1 他 | 315242 | 1312028 | 100 | | | | | | | | ○ | | | | | | | | | | | | | 田野町教委 2003 | 発掘 |
| 450540 | ズクノ山第２遺跡 F地区 e区 | 宮崎市田野町乙字上ノ原 13308-1 他 | 315242 | 1312035 | 106 | | | | | | | | ○ | | | △ | | | | | | | ○ | | | 田野町教委 2002 | 発掘 |
| 450541 | 砂田遺跡 | 宮崎市田野町乙 | 315157 | 1311551 | 200 | | | | | | | | ○ | | | | | | | | | | | | | 田野町教委 1994b | 発掘 |
| 450542 | 井手ノ尾遺跡 | 宮崎市田野町乙 | 314946 | 1311543 | 241 | | | | | | ○ | | | | | | | | | | | | | | | 田野町教委 1992 | 発掘 |
| 450543 | 沓掛遺跡 | 宮崎市田野町甲 | 315052 | 1312100 | 82 | | | | | | | | ○ | | | | | | | | | | | | | 茂山・大野 1977 | 採集 |
| 450544 | （遺跡名不詳） | 宮崎市田野町内 | | | | | | | | | | | ○ | | | | | | | | | | | | | | 採集 |
| 450545 | 二反野原（二反野）遺跡 | 宮崎市高岡町五町字二反野原 | 315832 | 1311358 | 193 | ○ | | | | | | | ○ | | | | | | | | | | | | | 茂山・大野 1977/ 茂山 1980 | 採集 |
| 450546 | 向屋敷遺跡 | 宮崎市高岡町五町字向屋敷 | 315834 | 1311505 | 110 | ○ | | | | | | | | | | ○ | | | ○ | | | | ○ | ○ | | 高岡町教委 1996 | 発掘 |
| 450547 | 永迫第１遺跡 第２地点 Ⅸ層 | 宮崎市高岡町山田字永迫 | 315614 | 1311823 | 71 | ○ | | | | | | | | | | ○ | | | | | | | ○ | | | 高岡町教委 2004 | 発掘 |
| 450548 | 永迫第１遺跡 第２地点 Ⅴ・Ⅵ層 | 宮崎市高岡町小山田字永迫 | 315614 | 1311823 | 71 | ○ | | | | | ○ | | | | | | | | | | | ○ | | | | 高岡町教委 2004 | 発掘 |
| 450549 | 永迫第１遺跡 第３地点 Ⅸ層 | 宮崎市高岡町小山田字永迫 | 315616 | 1311815 | 73 | | | | | | | | | | | | | | | | | | | ○ | | 高岡町教委 2004 | 発掘 |
| 450550 | 永迫第１遺跡 第３地点 Ⅴ・Ⅵ層 | 宮崎市高岡町小山田字永迫 | 315616 | 1311815 | 73 | | | | ○ | | | | | | | | | | | | | | | | | 高岡町教委 2004 | 発掘 |

| ID | 遺跡名 | 所在地 | 緯度 | 経度 | 標高 | ナイフ形石器 | 台形石器 | 斧形石器 | 剥片尖頭器 | 角錐状石器 | 槍先形尖頭器 | 両面調整石器 | 細石刃・細石核 | 神子柴型石斧 | 有茎尖頭器 | 掻器・削器 | 彫器 | 礫石 | 叩石 | 台石 | 礫石器 | 草創期土器 | ブロック | 礫群・配石 | 炭化物集中 | 文献 | 調査歴 |
|---|---|---|---|---|---|---|---|---|---|---|---|---|---|---|---|---|---|---|---|---|---|---|---|---|---|---|
| 450551 | 永迫第２遺跡 | 宮崎市高岡町小山田 3084-1 番外地 | 315620 | 1311809 | 72 | | | | | | | | | | | ○ | | | ○ | | | | ○ | | | 廣田 2003 | 発掘 |
| 450552 | 鍋山遺跡 | 宮崎市高岡町高浜 | 315642 | 1311827 | 49 | | | | | | | | | | | | | | | | | | | △ | | 高岡町教委 1995 | 発掘 |
| 450553 | 高野原遺跡 第１地点 | 宮崎市高岡町高浜 1457 | 315630 | 1311800 | 80 | ○ | | | | | | | | | | ○ | | | ○ | | | | ○ | ○ | | 廣田 2002 | 発掘 |
| 450554 | 高野原遺跡 第２地点 ナイフ形石器文化期 | 宮崎市高岡町高浜 1457 | 315629 | 1311801 | 79 | ○ | | | | | | | | | | | | | | | | | | | | 廣田 2002 | 発掘 |
| 450555 | 高野原遺跡 第２地点 細石刃文化期 | 宮崎市高岡町高浜 1457 | 315629 | 1311801 | 79 | | | | | | | | ○ | | | | | | | | | | | | | 廣田 2002 | 発掘 |
| 450556 | 高野原遺跡 第４地点 ９・10 層 | 宮崎市高岡町高浜 1457 | 315628 | 1311803 | 74 | | | | | | | | | | | ○ | | | | | | | ○ | ○ | | 廣田 2002 | 発掘 |
| 450557 | 高野原遺跡 第４地点 ５層 | 宮崎市高岡町高浜 1457 | 315628 | 1311803 | 74 | | | | | | | | | | | | | | | | | | | | | 廣田 2002 | 発掘 |
| 450558 | 高野原遺跡 第５地点 第Ⅰ文化層 | 宮崎市高岡町高浜 1470-1・2 他 | 315630 | 1311758 | 78 | | | | | | | | | | | ○ | | | | | | | ○ | ○ | | 日高・竹井・柳田 2004 | 発掘 |
| 450559 | 高野原遺跡 第５地点 第Ⅱ文化層 | 宮崎市高岡町高浜 1470-1・2 他 | 315630 | 1311758 | 78 | | ○ | | | | | | | | | ○ | | | | ○ | | | ○ | ○ | | 日高・竹井・柳田 2004 | 発掘 |
| 450560 | 高野原遺跡 第５地点 第Ⅲ文化層 | 宮崎市高岡町高浜 1470-1・2 他 | 315630 | 1311758 | 78 | ○ | ○ | | | | | | | | | ○ | | | ○ | ○ | | | ○ | ○ | | 日高・竹井・柳田 2004 | 発掘 |
| 450561 | 高野原遺跡 第５地点 第Ⅳ文化層 | 宮崎市高岡町高浜 1470-1・2 他 | 315630 | 1311758 | 78 | | | | | | | | | | | | | | | | | | ○ | ○ | | 日高・竹井・柳田 2004 | 発掘 |
| 450562 | 小田元第２遺跡　第１文化層 | 宮崎市高岡町浦之名 4896-102 | 315655 | 1311305 | 193 | ○ | | | ○ | | | | | | | ○ | | | | | | | ○ | | | 島田 2003 | 発掘 |
| 450563 | 小田元第２遺跡　第２文化層 | 宮崎市高岡町浦之名 4896-102 | 315655 | 1311305 | 193 | ○ | ○ | | ○ | ○ | | | | | | ○ | | | | | | | ○ | ○ | | 島田 2003 | 発掘 |
| 450564 | 小田元第２遺跡　第３文化層 | 宮崎市高岡町浦之名 4896-102 | 315655 | 1311305 | 193 | ○ | | | | | | | | | | ○ | | | | | | | ○ | ○ | | 島田 2003 | 発掘 |
| 450565 | 小田元第２遺跡　第４文化層 | 宮崎市高岡町浦之名 4896-102 | 315655 | 1311305 | 193 | | | ○ | | | | | ○ | | | | | | | | | | ○ | | | 島田 2003 | 発掘 |
| 450566 | 一里山地区遺跡 | 宮崎市高岡町浦之名 | 315646 | 1311252 | 190 | | | | ○ | | | | | | | | | | | | | | | | | 山本 1994 | 採集 |
| 450567 | 肱畔遺跡　Ⅵ・Ⅶ・Ⅷ層 | 宮崎市高岡町内山 2887 | 315554 | 1311908 | 44 | ○ | | | | | | | | | | ○ | | | ○ | | | | ○ | ○ | | 藤木 2005 | 発掘 |
| 450568 | 上の原第１遺跡 B地区 | 宮崎郡清武町大字船引字 4549 他 | 315249 | 1312152 | 78 | ○ | | | | | | | ○ | | | ○ | | | | | | | ○ | ○ | | 面高・日高 2002 | 発掘 |
| 450569 | 竹ノ内遺跡 | 宮崎郡清武町大字今泉字竹ノ内 | 315140 | 1312201 | 55 | ○ | ○ | | | | | | △ | | | | | | | | | | | | | 高山・山田 2000 | 発掘 |
| 450570 | 杉木原遺跡 | 宮崎郡清武町大字今泉字杉木原甲 | 315149 | 1312127 | 80 | ○ | | | | | | | ○ | | | ○ | | | | | | | | | | 山田・日高・高山・日高 2001 | 発掘 |
| 450571 | 永ノ原遺跡 B区 | 宮崎郡清武町大字今泉字永ノ原甲 | 315111 | 1312124 | 60 | | | | | | | | ○ | | | | | | | | | | | | | 山田・日高・高山・日高 2001 | 発掘 |
| 450572 | 坂元遺跡 | 宮崎郡清武町大字船引字坂元 | 315220 | 1312210 | 80 | ○ | ○ | | | ○ | ○ | | ○ | | ○ | ○ | | | ○ | | | | ○ | ○ | | 井田 2001/ 井田・秋成 2005a | 発掘 |
| 450573 | 坂元第２遺跡 | 宮崎郡清武町大字船引字坂元 | 315210 | 1312211 | 70 | | | | | | | | | | | | | | ○ | | | | ○ | | | 若杉 2005 | 発掘 |
| 450574 | 滑川第２遺跡 | 宮崎郡清武町大字船引字滑川 | 315228 | 1312213 | 82 | ○ | | | ○ | ○ | | | ○ | | | ○ | | | ○ | | | | ○ | ○ | | 松原・井田1999/井田・秋成・今村2007a | 発掘 |
| 450575 | 滑川第３遺跡 | 宮崎郡清武町大字船引字滑川 | 315234 | 1312211 | 83 | ○ | | | ○ | ○ | ○ | | | | | ○ | | | ○ | | | | ○ | ○ | | 井田 1998/ 井田・秋成・今村 2007b | 発掘 |
| 450576 | 清武上猪ノ原遺跡 第１地区 | 宮崎郡清武町大字船引字上猪ノ原 | 315155 | 1312212 | 73 | | | | | | | | | | | | | | | | | ○ | | ○ | | 井田・秋成 2002/ 井田・秋成 2008 | 発掘 |
| 450577 | 清武上猪ノ原遺跡 第２地区 | 宮崎郡清武町大字船引字上猪ノ原 | 315200 | 1312215 | 67 | ○ | | | | | ○ | | | | | ○ | | | | | | | ○ | ○ | ○ | 秋成 2003/ 井田・秋成 2009 | 発掘 |
| 450578 | 清武上猪ノ原遺跡 第３地区 | 宮崎郡清武町大字船引字上猪ノ原 | 315157 | 1312221 | 64 | | | | | | | | | | | | | | | | | | | ○ | | 秋成・冨田2004/井田・秋成・今村2008 | 発掘 |
| 450579 | 清武上猪ノ原遺跡 第４地区 | 宮崎郡清武町大字船引字上猪ノ原 | 315157 | 1312221 | 63 | ○ | | | | | | | ○ | | | | | | ○ | | | ○ | ○ | ○ | | 井田・秋成 2005b | 発掘 |
| 450580 | 清武上猪ノ原遺跡 第５地区 第Ⅰ文化層 | 宮崎郡清武町大字船引字上猪ノ原 | 315158 | 1312225 | 62 | ○ | | | | | | | | | | | | | | | | | ○ | ○ | | 秋成・今村・若杉 2006/ 秋成 2009 | 発掘 |
| 450581 | 下猪ノ原遺跡 第１地区 | 宮崎郡清武町大字船引字下猪ノ原 | 315205 | 1312222 | 64 | ○ | | | ○ | ○ | ○ | | | | | ○ | | | ○ | | | | ○ | ○ | | 秋成・冨田 2004 | 発掘 |
| 450582 | 下猪ノ原遺跡 第２地区 | 宮崎郡清武町大字船引字下猪ノ原 | 315205 | 1312222 | 62 | ○ | ○ | | | | | | | | | ○ | | | ○ | | | | ○ | ○ | | 井田・秋成 2005b | 発掘 |
| 450583 | 山田第１遺跡 | 宮崎郡清武町大字船引字山田 | 315224 | 1312216 | 83 | ○ | | | | ○ | | | ○ | | | ○ | | | ○ | | | | ○ | ○ | | 井田・松原 2000/井田・秋成・今村 2006 | 発掘 |
| 450584 | 白ヶ野第１遺跡 | 宮崎郡清武町大字船引字白ヶ野 | 315240 | 1312240 | 90 | | | | | | | | | | | ○ | | | | | | | | | | 井田 1997/ 井田 2004 | 発掘 |
| 450585 | 五反畑遺跡 B地区 | 宮崎郡清武町大字船引字五反畑 | 315156 | 1312221 | 60 | ○ | | | | | | | | | | ○ | | | | | | | | | | | 発掘 |
| 450586 | 田代掘第一遺跡 | 宮崎郡清武町大字今泉字田代掘 | 315016 | 1312247 | 54 | | | | | | | | ○ | | | | | | | | | | | | | 伊東 1988 | 発掘 |
| 450587 | 須田木遺跡 | 宮崎郡清武町大字加納字須田木 | 315131 | 1312423 | 50 | ○ | | | | | | | ○ | | | | | | | | | | | | | 秋成・伊東 2004a | 発掘 |
| 450588 | 辻遺跡 | 宮崎郡清武町大字加納字辻 | 315126 | 1312404 | 57 | | | | | ○ | | | | | | | | | | | | | | | | 清武町教委 1980 | 発掘 |
| 450589 | 浦田遺跡 | 宮崎郡清武町大字木原字浦田 | 315012 | 1312433 | 21 | ○ | | | ○ | | | | ○ | | | | ○ | | | | | | | | | 谷口 1985 | 発掘 |
| 450590 | 下田畑遺跡 | 宮崎郡清武町大字木原字下田畑 | 315020 | 1312413 | 33 | ○ | | | | | | | | | | | | | | | | | | | | 北郷・日高 1985 | 発掘 |
| 450591 | 田上遺跡 | 宮崎郡清武町大字木原字田上 | 315110 | 1312444 | 25 | ○ | | | | | | | ○ | | | | | | | | | | | | | 菅付・谷口 1985 | 発掘 |
| 450592 | 下星野遺跡 C区 細石刃文化期 | 宮崎郡清武町大字今泉字星野原 | 315130 | 1312124 | 68 | | | | | | | | ○ | | | ○ | | | | | | | ○ | ○ | | 鳥原 2001 | 発掘 |
| 450593 | 開拓遺跡 | 東諸県郡国富町大字三名字開拓 | 320052 | 1312117 | 86 | | | | | | | | ○ | | | | | | | | | | | | | 茂山・大野 1977 | 採集 |
| 450594 | 亀ノ甲遺跡 | 東諸県郡国富町三名字亀ノ甲 | 320051 | 1312312 | 55 | ○ | | | | △ | | | | | | | | | | | | | | | | 茂山・大野 1977 | 採集 |
| 450595 | 法華岳遺跡 | 東諸県郡国富町大字深年字法華嶽 | 320214 | 1311533 | 147 | | | | | | | | ○ | | | | | | | | | | | | | 茂山・大野 1977 | 採集 |
| 450596 | 六日町遺跡 | 東諸県郡国富町大字本庄字六日町 | 315920 | 1312000 | 41 | | | | | | | | △ | | | | | | | | | | | | | 重山 1997 | 採集 |
| 450597 | 六野原遺跡 | 東諸県郡国富町大字八代字六野原 | 320055 | 1312138 | 94 | | | | | | | | ○ | | | | | | | | | | | | | 茂山 1980 | 採集 |
| 450598 | 井野遺跡 | 東諸県郡国富町大字八代北俣字井野 | 320232 | 1311907 | 63 | | | | | | | | ○ | | | | | | | | | | | △ | | 岩永 1991 | 発掘 |
| 450599 | 木脇遺跡 | 東諸県郡国富町大字木脇字上野原 | 315913 | 1312212 | 44 | ○ | | | ○ | ○ | | | ○ | | | ○ | | | ○ | ○ | | | ○ | ○ | | 倉永 2001 | 採集 |
| 450600 | 井手口遺跡 | 東諸県郡国富町大字木脇字上ノ原 | 315917 | 1312217 | 45 | ○ | | | | | | | | | | | | | | | | | | | | 面高・竹井 2001 | 採集 |
| 450601 | 中迫地下式横穴墓 | 東諸県郡綾町大字北俣字中迫 | 320107 | 1311316 | 231 | | | | | | | | | | | | | | | | | | | | | 長友 1995 | 発掘 |
| 450602 | 東城原第１遺跡 | 西諸県郡野尻町大字紙屋字城原 | 315802 | 1311153 | 180 | | | | | | | | ○ | | | | | | | | | | | | | 北郷・脇村 1987 | 発掘 |
| 450603 | 高山遺跡 | 西諸県郡野尻町大字紙屋字高山 | 315828 | 1311110 | 173 | | | | | | | | | | | | | | | | | | | ○ | | 日高・北郷・近藤 1990 | 発掘 |
| 450604 | 新村遺跡 | 西諸県郡野尻町大字紙屋字新村 | 315801 | 1311114 | 153 | ○ | | | | | | | | | | ○ | | | | | | | | | | 日高・北郷・近藤 1990 | 発掘 |
| 450605 | 後藤野遺跡 | 串間市大字奈留字後藤野 | 313140 | 1311557 | 63 | ○ | | | ○ | | | | | | | | | | | | | | | | | 吉本 1995 | 発掘 |
| 450606 | 留ヶ宇戸遺跡 | 串間市大字奈留字留ヶ宇戸 | 313153 | 1311620 | 84 | ○ | | | ○ | | | | | | | ○ | | | | | | | | ○ | | 吉本 1994 | 発掘 |
| 450607 | 向原遺跡 | 串間市大字矢取字向原 68-2 | 313520 | 1311230 | 115 | | | | | | | | | | | | | | | | | | | | | 瀬戸口 1988 | 発掘 |
| 450608 | 宮鶴第２遺跡 | 日南市北郷町郷之原字宮鶴 | 314146 | 1312242 | 45 | | | | | | | | | | | | | | | | | | | | | | 発掘 |
| 450609 | 横峰迫第１遺跡 | 小林市大字北西方字横峰迫 | 320215 | 1305323 | 392 | | | | | | | | | | | | | | | | | | | | | 小林市教委 1993 | 発掘 |
| 450610 | 雀ヶ野第３遺跡 第１次調査区 | 都城市高城町四家字雀ヶ野 | 315530 | 1311142 | 170 | | | | | △ | ○ | | ○ | | | | | | | | | | | | | 近沢恒典 2005 | 発掘 |
| 450611 | 雀ヶ野第３遺跡 第２次調査Ｃ区 | 都城市高城町四家字雀ヶ野 | 315530 | 1311142 | 176 | | | | | | | | ○ | | ○ | | | | | | | | | | | 近沢恒典 2005 | 発掘 |
| 450612 | 大岩田上村遺跡　上層 | 都城市大岩田町 | 314201 | 1310247 | 168 | | | | | | | | ○ | | | | | | | | | | ○ | | | 南正覚・堀田・松本・谷口 2003 | 発掘 |
| 450613 | 大岩田上村遺跡　下層 | 都城市大岩田町 | 314201 | 1310247 | 168 | | | | | | | | | | | | | | | | | | | | | 南正覚・堀田・松本・谷口 2003 | 発掘 |
| 450614 | 中床丸遺跡 | 都城市梅北町字坐主分・川内・大ノ東 他 | 314012 | 1310307 | 161 | | | | | | | | ○ | | | | | | | | | | | | | 都城市教委 1993/ 松本 2003 | 発掘 |
| 450615 | 池増遺跡 | 都城市山田町中霧島 | 314800 | 1310114 | 166 | | | | | | | | ○ | | | | | | | | | | | | | 金丸・永友 1997/ 金丸 1998 | 発掘 |
| 450616 | 矢岳高原第４遺跡 | えびの市大字唱明寺字矢岳山 | 320505 | 1304503 | 642 | | | | | △ | | | ○ | | | | | | | | | | | | | 藤木 2003 | 採集 |
| 450617 | 内牧遺跡 | えびの市大字東川北字内牧 | 320402 | 1304741 | 258 | ○ | | | | | | | ○ | | | | | | | | | | | | | 東・中野 2005 | 発掘 |
| 450618 | 妙見遺跡 | えびの市大字東川北字妙見 | 320408 | 1304746 | 285 | ○ | | | | | | | ○ | | | | | | | | | | | | | 吉本 1994 | 発掘 |
| 450619 | 八幡ヶ丘遺跡 | えびの市大字原田字八幡岡添 | 320215 | 1305314 | 385 | ○ | | | | | | | | | | | | | | | | | | | | えびの市郷土史編さん委 1994 | 採集 |
| 450620 | 天神免遺跡 Ⅱ地区 | えびの市大字岡松字天神免 | 320258 | 1304550 | 260 | | | | | | | | ○ | | | | | | | | | | | | | | 発掘 |
| 450621 | 橋山第２遺跡 | 宮崎市高岡町花見 2139-9 | 315659 | 1311931 | 55 | | | | | | | | ○ | | | | | | | | | | | | | 島田・藤木 2008 | 発掘 |
| 450622 | 清武上猪ノ原遺跡 第５地区 第Ⅱ文化層 | 宮崎郡清武町大字船引字上猪ノ原 | 315158 | 1312225 | 62 | ○ | ○ | | | | | | | | | | | | | | | | ○ | ○ | | 秋成・今村・若杉 2006/ 秋成 2009 | 発掘 |
| 450623 | 清武上猪ノ原遺跡 第５地区 縄文草創期 | 宮崎郡清武町大字船引字上猪ノ原 | 315158 | 1312225 | 62 | | | | | | ○ | | | ○ | ○ | | | | | ○ | ○ | | ○ | ○ | ○ | 秋成・今村・若杉 2006/ 秋成 2009 | 発掘 |

## 参考文献


赤崎広志 編 ,2006, 野門遺跡　一般国道 10 号線延岡道路建設に伴う埋蔵文化財発掘調査報告書　宮崎県埋蔵文化財センター発掘調査報告書 第 136 集

赤崎広志 編 ,2007, 山田遺跡　一般国道 218 号北方延岡道路建設に伴う埋蔵文化財発掘調査報告書（3）宮崎県埋蔵文化財センター発掘調査報告書 第 146 集

秋成雅博 編 ,2003, 上猪ノ原遺跡−２−　県営農地保全整備事業船引工区にかかる埋蔵文化財調査概要報告書　清武町文化財調査報告書 第 11 集

秋成雅博 ,2008a, 宮崎県清武町上猪ノ原遺跡第５地区の調査 , 考古学研究 第 54 巻第 4 号

秋成雅博 ,2008b, 南九州の縄文時代草創期の様相（宮崎県の縄文時代草創期概観）, 九州旧石器 第 12 号

秋成雅博 ,2008c, 国内最大級の縄文時代草創期集落跡−清武上猪ノ原遺跡の調査−, 月刊文化財 平成 20 年 11 月号

秋成雅博 編 ,2009, 清武上猪ノ原遺跡第５地区　県営農免農道整備事業船引２期地区工事にかかる埋蔵文化財調査報告書　清武町文化財調査報告書 第 27 集

秋成雅博・伊東　但 編 ,2004, 須田木遺跡　清武町第２工業団地造成工事に伴う埋蔵文化財調査報告書　清武町埋蔵文化財調査報告書 第 12 集

秋成雅博・今村結記・若杉知和 編 ,2006, 上猪ノ原遺跡第５地区　県営農免農道整備事業船引２期地区工事にかかる埋蔵文化財調査概要報告書　清武町埋蔵文化財調査報告書 第 19 集

秋成雅博・冨田卓見 編 ,2004, 上猪ノ原−３−・下猪ノ原遺跡　県営農地保全整備事業船引工区にかかる埋蔵文化財調査概要報告書　清武町埋蔵文化財調査報告書 第 14 集

秋成雅博・藤木　聡・松本　茂 ,2000, 宮崎県 , 九州における後期旧石器時代文化の成立 第 26 回九州旧石器文化研究会資料集

秋成雅博・藤木　聡・松本　茂 ,2003, 宮崎県域における旧石器資料の検討（1）−北方町矢野原遺跡第Ⅰ文化層（ＡＴ下位）石器群−, 古文談叢 第 50 集 発刊記念論集（中）

阿部直人・竹田亨志 編 ,2005, 老瀬坂上第３遺跡　東九州自動車道（都農〜西都間）建設に伴う埋蔵文化財発掘調査報告書 23　宮崎県埋蔵文化財センター発掘調査報告書 第 118 集

有田辰美 編 ,1990, 新富町内遺跡発掘調査概要報告書　内田原遺跡　永年田遺跡　溜水遺跡　新富町文化財調査報告書 第 11 集

有田辰美・谷口武範・吉本正典 編 ,1995, 北原牧地区遺跡　上薗遺跡Ｆ地区　溜水地区遺跡　溜水第２遺跡　県営農村基盤総合整備パイロット事業（尾鈴Ⅱ期地区北原牧・溜水工区）に伴う埋蔵文化財発掘調査報告書　新富町文化財調査報告書 第 18 集

安藤真二 編 ,2005, 西畦原第２遺跡（二次・三次）東九州自動車道（都農〜西都間）建設に伴う埋蔵文化財発掘調査報告 17　宮崎県埋蔵文化財センター発掘調査報告書 第 109 集

安藤利光・島木良浩 編 ,2007, 中ノ迫第１遺跡（一次・二次）　東九州自動車道（都農〜西都間）建設に伴う埋蔵文化財発掘調査報告 40　宮崎県埋蔵文化財センター発掘調査報告書 第 143 集

安藤正純 編 ,2007, 国光原遺跡　東九州自動車道（都農〜西都間）建設に伴う埋蔵文化財発掘調査報告書 44

宮崎県埋蔵文化財センター発掘調査報告書 第 149 集
石川悦雄・養方政機 編 ,1994, 宝財原遺跡 平成３年度県営農地保全整備事業(宝財原地区)に伴う埋蔵文化財発掘調査報告　西都市埋蔵文化財発掘調査報告書 第 20 集
石川恒太郎 ,1966, 木城村日子神社附近の遺跡調査報告 , 宮崎県文化財調査報告書 第 11 集
石川恒太郎 ,1972, 日向市平岩小学校前の古墳調査 , 宮崎県文化財調査報告書 第 16 集
出羽洞穴学術発掘調査団 ,2000, 出羽洞穴遺跡－第３次学術調査の概要－ , 旧石器考古学 第 60 号
井田　篤 編 ,1997, 白ヶ野第１・第４遺跡　県営農地保全整備事業船引工区にかかる埋蔵文化財調査概要報告書　清武町埋蔵文化財調査報告書 第５集
井田　篤 編 ,1998, 滑川第１・第２-１-・第３遺跡　県営農地保全整備事業船引工区にかかる埋蔵文化財調査概要報告書　清武町文化財調査報告書 第６集
井田　篤 編 ,2001, 坂元遺跡　県営農地保全整備事業船引工区にかかる埋蔵文化財調査概要報告書　清武町文化財調査報告書 第９集
井田　篤 編 ,2004, 白ヶ野第１・第４遺跡　県営農地保全整備事業船引工区にかかる埋蔵文化財調査報告書　清武町埋蔵文化財調査報告書 第 13 集
井田　篤・秋成雅博 編 ,2002, 上猪ノ原遺跡-１-　県営農地保全整備事業船引工区にかかる埋蔵文化財調査概要報告書　清武町文化財調査報告書 第 10 集
井田　篤・秋成雅博 編 ,2005a, 坂元遺跡　県営農地保全整備事業船引工区にかかる埋蔵文化財調査報告書　清武町埋蔵文化財調査報告書 第 15 集
井田　篤・秋成雅博 編 ,2005b, 上猪ノ原-４-・下猪ノ原遺跡-２-　県営農地保全整備事業船引工区にかかる埋蔵文化財調査概要報告書　清武町埋蔵文化財調査報告書 第 17 集
井田　篤・秋成雅博 編 ,2008, 清武上猪ノ原遺跡-１-　県営農地保全整備事業船引工区にかかる埋蔵文化財調査概要報告書　清武町文化財調査報告書 第 24 集
井田　篤・秋成雅博 編 ,2009, 清武上猪ノ原遺跡-２-　県営農地保全整備事業船引工区にかかる埋蔵文化財調査概要報告書　清武町文化財調査報告書 第 26 集
井田　篤・秋成雅博・今村結記 編 ,2006, 山田第１遺跡　県営農地保全整備事業船引工区にかかる埋蔵文化財調査報告書　清武町埋蔵文化財調査報告書 第 18 集
井田　篤・秋成雅博・今村結記 編 ,2007a, 滑川第２遺跡　県営農地保全整備事業船引工区にかかる埋蔵文化財調査報告書　清武町埋蔵文化財調査報告書 第 22 集
井田　篤・秋成雅博・今村結記 編 ,2007b, 滑川第３遺跡　県営農地保全整備事業船引工区にかかる埋蔵文化財調査報告書　清武町埋蔵文化財調査報告書 第 23 集
井田　篤・秋成雅博・今村結記 編 ,2008, 清武上猪ノ原遺跡-３-　県営農地保全整備事業船引工区にかかる埋蔵文化財調査概要報告書　清武町埋蔵文化財調査報告書 第 25 集
井田　篤・松原一哉 編 ,2000, 山田第１遺跡・山田第２遺跡　県営農地保全整備事業船引工区にかかる埋蔵文化財調査報告書　清武町文化財調査報告書 第８集
出山真次・岸田裕一・髙橋浩子・竹田享志・日高博司・福田　聡・松林豊樹・結城　修 編 ,2009, 尾花Ａ遺跡Ⅰ　旧石器時代～縄文時代編　東九州自動車道(都農～西都間)建設に伴う埋蔵文化財発掘調査報告書 62　宮崎県埋蔵文化財センター発掘調査報告書 第 185 集
伊東　但 編 ,1987, 源藤遺跡　宮崎市文化財報告書
伊東　但 ,1989, 角上原遺跡群　田代堀第１遺跡　上ノ原遺跡　清武町文化財調査報告書 第３集
稲岡洋道 編 ,1999, 下郷遺跡　宅地開発に伴う埋蔵文化財発掘調査報告書　宮崎市文化財調査報告書 第 41 集
戊亥浩志・金丸琴路・長津宗重 編 ,2006, 向原第１遺跡　東九州自動車道(都農～西都間)建設設に伴う埋蔵文化財発掘調査報告書 24　宮崎県埋蔵文化財センター発掘調査報告書 第 119 集
井上美奈子 編 ,2007a, 第Ⅱ章　朝草原遺跡の調査 , 朝草原遺跡　尾立第３遺跡　東九州自動車道（都農～西都間）建設に伴う埋蔵文化財発掘調査報告書 42　宮崎県埋蔵文化財センター発掘調査報告書 第 147 集
井上美奈子 編 ,2007b, 第Ⅲ章　尾立第３遺跡の調査 , 朝草原遺跡　尾立第３遺跡　東九州自動車道（都農～西都間）建設に伴う埋蔵文化財発掘調査報告書 42　宮崎県埋蔵文化財センター発掘調査報告書 第 147 集
今塩屋毅行・都成　量・永田和久 編 ,2006, 下耳切第３遺跡［第一分冊　旧石器～縄文時代編］　東九州自動車道(都農～西都間)建設に伴う埋蔵文化財発掘調査報告書 30　宮崎県埋蔵文化財センター発掘調査報告書 第 125 集
今村結記・藤木　聡 ,2007, 宮崎県の動向 , 九州旧石器 第 11 号
岩永哲夫 ,1979, 木城町日子山遺跡発掘調査録 , 宮崎考古 第５号
岩永哲夫 編 ,1991, 井野遺跡 , 宮崎県文化財調査報告書 第 34 集
宇田川美和・小山幸子・河野賢太郎 編 ,2004, 垂水第２遺跡～市道久保垂水線道路改良事業に伴う発掘調査～　宮崎市文化財調査報告書 第 58 集
鵜戸周成・金丸琴路 編 ,2005, 唐木戸第３遺跡　東九州自動車道（都農～西都間）建設に伴う埋蔵文化財発掘調査報告書 13　宮崎県埋蔵文化財センター発掘調査報告書 第 105 集
江川雅章・永友良典 編 ,1989, 高鍋町遺跡詳細分布調査報告書　高鍋町文化財調査報告書 第４集
えびの市郷土史編さん委員会 編 ,1994, 第一章 先史時代 第一節 旧石器時代(先土器時代)　八幡ヶ丘遺跡 , えびの市史 上巻
遠藤　尚・有田辰美 ,1982, 新宮町の埋蔵文化財　遺跡詳細分布調査報告書
大村公美恵 編 ,2005, 西畦原第２遺跡(第一次調査)　東九州自動車道(都農～西都間)建設に伴う発掘調査報告書 14　宮崎県埋蔵文化財センター発掘調査報告書 第 106 集
大山博志 編 ,2006, 東畦原第１遺跡(三・四次調査)　東九州自動車道(都農～西都間)建設に伴う発掘調査報告書 33　宮崎県埋蔵文化財センター発掘調査報告書 第 128 集
尾方農一 編 ,1995, 第Ⅱ章 調査の記録 １ , 黒土田遺跡 , 平成６年度市内遺跡発掘調査事業に伴う埋蔵文化財調査報告書　黒土田遺跡　赤木遺跡第２地点　上無田遺跡　平野遺跡　上麦野遺跡　浄土寺山古墳　延岡市文化財調査報告書 第 13 集
尾方農一・高浦　哲編 ,2005, 第２章 調査の記録 ３. 赤木遺跡(第 10 次), 平成１６年度市内遺跡発掘調査事業に伴う埋蔵文化財調査報告書　延岡城内遺跡(第 10 次)　仲畑遺跡　赤木遺跡(第 10 次)　延岡城内遺跡(第 11 次)　木ノ下遺跡(第２次)　上無田遺跡(第４次)　大武遺跡　上多々良遺跡(第２次)　延岡城内遺跡(第 12 次)　西階横穴　延岡市文化財調査報告書 第 30 集
緒方博文 ,1985, 日向市秋留遺跡の剝片尖頭器 , 宮崎考古 第 10 号
緒方博文 編 ,1986, 後陣遺跡・越シ遺跡　亀崎土地区画整理事業に伴う埋蔵文化財発掘調査報告書
緒方博文 編 ,1994, 百町原地区遺跡　県営ほ場整備事業百町原地区工事に伴う埋蔵文化財発掘調査報告書
緒方博文 編 ,1995, 寺ノ上遺跡　亀崎土地区画整理事業に伴う埋蔵文化財発掘調査概要報告
緒方吉信 編 ,1990a, 丸山遺跡　宮崎県営農村基盤総合整備パイロット事業送水管理設工事に伴う調査報告　西都市埋蔵文化財発掘調査報告書 第９集
緒方吉信 編 ,1990b, 諏訪遺跡　県立妻高等学校聖陵会館建設事業に伴う調査報告　西都市埋蔵文化財発掘調査報告書 第 12 集
尾園賢二・重留康宏・松本　茂 編 ,2007, 野首第２遺跡 第一分冊：後期旧石器時代～縄文時代早期編　東九州自動車道(都農～西都間)建設に伴う埋蔵文化財発掘調査報告書 51　宮崎県埋蔵文化財センター発掘調査報告書 第 158 集
小野信彦 編 ,1992, 南久保山小堀町遺跡　ゴルフ場建設に伴う埋蔵文化財発掘調査報告書　北方町文化財報告書 第５集
小野信彦 ,1995, 児湯郡下の旧石器(2) －大野寅男氏の採集資料に関して－ , 宮崎考古 第 14 号
小野信彦 編 ,2004, 町内遺跡詳細分布調査報告書　北方町文化財報告書 第 23 集
小野信彦 編 ,2008, 上崎地区遺跡　県営農地保全整備事業に伴う埋蔵文化財調査報告書　延岡市文化財報告書 第 36 集
小野信彦 編 ,2009, 殿上遺跡　平成 20 年度蔵田(駄小屋)地区農道整備事業に伴う埋蔵文化財調査報告書　延岡市文化財報告書 第 40 集
小野信彦・面高哲朗 編 ,1990, 笠下遺跡　ゴルフ場建設に伴う埋蔵文化財発掘調査報告書　北方町文化財報告書 第一集
小野信彦・山田　聡・尾方農一・高浦　哲 編 ,2007, 4. 御堂原遺跡(第１次), 市内遺跡　平成 18 年度市内遺跡発掘調査事業に伴う埋蔵文化財発掘調査報告書　延岡市文化財調査報告書 第 34 集
小野信彦・山田　聡・尾方農一・高浦　哲 編 ,2007,10. 堂ノ上遺跡 , 市内遺跡　平成 18 年度市内遺跡発掘調査事業に伴う埋蔵文化財発掘調査報告書　延岡市文化財調査報告書 第 34 集
小野信彦・山田　聡・尾方農一・高浦　哲 編 ,2007,11. 吉野遺跡(第８次), 市内遺跡　平成 18 年度市内遺跡発掘調査事業に伴う埋蔵文化財発掘調査報告書　延岡市文化財調査報告書 第 34 集
面高哲郎 編 ,1986, 芳ヶ迫第１遺跡　芳ヶ迫第２遺跡　芳ヶ迫第３遺跡　札ノ元遺跡　県営農地開発事業前平地区に伴う埋蔵文化財発掘調査報告書　田野町文化財調査報告書 第３集
面高哲郎 編 ,1988, 第Ⅲ章 前原西遺跡の調査 , 宮崎学園都市遺跡発掘調査報告書 第４集　本文編　熊野原遺跡　Ａ・Ｂ地区　前原西遺跡　陣ノ内遺跡　前原南遺跡　前原北遺跡　今江城(仮称)跡　車坂城西ノ城跡
面高哲郎・竹井眞知子 編 ,2001, 第四編 塚原遺跡 第Ⅲ章 Ｃ地区の調査 , 松元遺跡・井手口遺跡・塚原遺跡　東九州自動車道建設(西都～清武間)に伴う埋蔵文化財調査報告書Ⅷ　宮崎県埋蔵文化財センター発掘調査報告書 第 44 集
面高哲郎・日高広人 編 ,2002, 白ヶ野第２・第３遺跡(第２分冊　縄文前期～中・近世編)　上の原第１遺跡(Ｂ地区)　東九州自動車道(西都～清武間)建設に伴う埋蔵文化財発掘調査報告書ⅩⅢ　宮崎県埋蔵文化財センター発掘調査報告書 第 62 集
小山　博 編 ,2006, 上新開遺跡　東九州自動車道(都農～西都間)建設に伴う埋蔵文化財発掘調査報告書 34　宮崎県埋蔵文化財センター発掘調査報告書 第 129 集
小山　博 編 ,2007, 藤山第１遺跡　東九州自動車道(都農～西都間)建設に伴う埋蔵文化財発掘調査報告書 39　宮崎県埋蔵文化財センター発掘調査報告書 第 142 集
甲斐貴充 編 ,2002, 蔵座村遺跡　国営農業水利事業尾鈴銀座２号ファームポンド建設工事に伴う埋蔵文化財発掘調査報告書　宮崎県埋蔵文化財センター発掘調査報告書 第 53 集
甲斐貴充 編 ,2004, 下那珂遺跡　総合農業試験場本場果樹園造成工事に伴う埋蔵文化財発掘調査報告書　宮崎県埋蔵文化財センター発掘調査報告書 第 90 集
甲斐貴充 編 ,2007, 赤木遺跡第８地点(第二次調査) 一般国道 218 号北方延岡道路建設に伴う埋蔵文化財発掘調査報告(1)　宮崎県埋蔵文化財センター発掘調査報告書 第 145 集
甲斐貴充・松本　茂 編 ,2003, 阿蘇原上遺跡　主要地方道緒方高千穂線(笹の都工区)緊急地方道路整備事業に伴う埋蔵文化財発掘調査報告書　宮崎県埋蔵文化財センター発掘調査報告書 第 71 集
加藤　学・谷口武範・金丸琴路 編 ,2005, 牧内第２遺跡　東九州自動車道建設(都農～西都間)に伴う埋蔵文化財調査報告書 16　宮崎県埋蔵文化財センター発掘調査報告書 第 108 集
金丸武司 編 ,1997a, 元野河内遺跡　県営農地保全整備事業元野地区に伴う埋蔵文化財発掘調査報告書　田野町文化財調査報告書 第 27 集
金丸武司 編 ,1997b, 七野第４遺跡　西地区開発事業に伴う埋蔵文化財発掘調査報告書　田野町文化財調査報告書 第 25 集
金丸武司 ,1998,72. 池增 , 九州の細石器文化－九州島における細石器文化の石器と技術－ 第 23 回 九州旧石器文化研究会
金丸武司 編 ,2000, 高野原遺跡(Ｅ～Ｇ区) 平成７年度県営農地保全整備事業元野地区に伴う埋蔵文化財発掘調査報告書　田野町文化財調査報告書 第 36 集
金丸武司 編 ,2001, 元野河内遺跡　県営農地保全整備事業元野地区に伴う埋蔵文化財発掘調査報告書　田野町文化財調査報告書 第 39 集
金丸武司 編 ,2002, ズクノ山第２遺跡Ｆ地区　県営畑地帯総合整備事業鹿村野地区に伴う埋蔵文化財発掘調査報告書　田野町文化財調査報告書 第 43 集
金丸武司 編 ,2004, 黒草第２遺跡　県営農地保全整備事業(元野地区)に伴う埋蔵文化財発掘調査報告書　田野町文化財調査報告書 第 49 集
金丸武司・小谷桂太郎 ,1995,《資料公開》宮崎平野の旧石器時代遺物 , ぢかたび 第 35 号
金丸武司・永友良典 ,1997, 山田町池增遺跡出土の細石核 , 宮崎考古 第 15 集
鎌田次郎 ,1997a, 小川上之原遺跡 県営中山間地域総合整備事業西郷地区に伴う埋蔵文化財発掘調査概要報告書
鎌田次郎 ,1997b, キション原遺跡 県営中山間地域総合整備事業西郷地区に伴う埋蔵文化財発掘調査概要報告書
上中園幸夫・緒方博文 ,1985, 日向市遺跡詳細分布調査報告書
河野康男 編 ,2005, 前ノ田村上第１遺跡　東九州自動車道(都農～西都間)建設に伴う埋蔵文化財発掘調査報告書 21　宮崎県埋蔵文化財センター発掘調査報告書 第 116 集
岸田裕一 編 ,2008, 尾立第２遺跡　東九州自動道(都農～西都間)建設に伴う埋蔵文化財発掘調査報告書 57　宮崎県埋蔵文化財センター発掘調査報告書 第 169 集
木城町委員会 ,1998, 町内遺跡詳細分布調査報告書　木城町文化財調査報告書 第５集
北川町 ,2004, 第二編 考古学上からみた北川町 第一章 旧石器時代 第二節 宮崎県の旧石器時代 , 北川町史　通史編
木村明史 ,1993, 隠山遺跡概要報告書　佐土原町文化財調査報告書 第８集
草薙良雄・山田洋一郎 編 ,2003, 北牛牧第５遺跡　銀座第３Ａ遺跡　東九州自動車道(都農～西都間)建設に伴う埋蔵文化財発掘調査報告書２　宮崎県埋蔵文化財センター発掘調査報告書 第 80 集
窪田麗子 編 ,1994, 門川町遺跡詳細分布調査報告書　門川町文化財調査報告書 第２集
久保春夫・松林豊樹・日高広人 編 ,2007, 吉野第２遺跡　一般国道 10 号線延岡道路建設に伴う埋蔵文化財発掘調査報告書３　宮崎県埋蔵文化財センター発掘調査報告書 第 155 集
倉薗靖浩・興梠慶一・金丸琴路 編 ,2005, 東畦原第２遺跡　東九州自動車道(都農～西都間)建設に伴う埋蔵文化財発掘調査報告書８　宮崎県埋蔵文化財センター発掘調査報告書 第 98 集
倉永英季 編 ,2001, 木脇遺跡(旧石器時代～弥生時代編)　東九州自動車道建設(西都～清武間)に伴う埋蔵文化財調査報告書Ⅶ　宮崎県埋蔵文化財センター発掘調査報告書 第 43 集
栗山正明・長津宗重 編 ,2007, 小並第１遺跡　東九州自動車道(都農～西都間)建設に伴う埋蔵文化財発掘調査報告書 52　宮崎県埋蔵文化財センター発掘調査報告書 第 159 集
黒木俊彦 編 ,2007, 明野遺跡　国営尾鈴農業水利事業銀座第１ファームポンド工事に伴う埋蔵文化財発掘調査報告書　宮崎県埋蔵文化財センター発掘調査報告書 第 164 集
興梠慶一 編 ,2007, 赤坂遺跡　東九州自動車道(都農～西都間)建設に伴う埋蔵文化財発掘調査報告書 46　宮崎県埋蔵文化財センター発掘調査報告書 第 151 集
近藤　協 編 ,1986, 妻道南遺跡　発掘調査報告書
近藤　協 編 ,1988, 水谷原遺跡　県道日置～南高鍋線道路改良事業にともなう埋蔵文化財調査報告書
近藤　協 編 ,1988, 地蔵ヶ森遺跡 , 宮崎県文化財調査報告書 第 31 集
近藤　協 編 ,1992, 県営農村整備総合整備パイロット事業(尾鈴二期地区七又木工区)に伴う埋蔵文化財発掘調査報告書　七又木地区　八幡上遺跡　七又木遺跡　銀代ヶ迫遺跡　新富町文化財調査報告書 第 13 集
近藤　協・橋本英俊・丹　俊詞 編 ,2009, 赤木遺跡第８地点(第一次調査)　一般国道 218 号北方延岡道路建設に伴う埋蔵文化財発掘調査報告書(6)　宮崎県埋蔵文化財センター発掘調査報告書 第 182 集
西郷村 ,1993, 第一節 石器時代から古墳時代 一 旧石器時代(先土器時代), 西郷村史
宮崎県西郷村教育委員会 ,1996, 西郷村遺跡詳細分布調査報告書　西郷村文化財調査報告書 第１集
斉藤成實・木村明史 ,1991, 佐土原町遺跡詳細分布調査報告書　佐土原町文化財調査報告書 第５集
佐竹智光 編 ,2008, 中ノ迫第２遺跡　東九州自動車道（都農～西都間）建設に伴う埋蔵文化財発掘調査報告書 56　宮崎県埋蔵文化財センター発掘調査報告書 第 167 集
重留康宏・鴫田史子・松本　茂 ,2005, 第Ⅲ章 本調査の結果　47 野首第２遺跡 , 東九州自動車道（都農～西都間）関連埋蔵文化財発掘調査Ⅴ　宮崎県埋蔵文化財センター発掘調査報告書 第 111 集
重山郁子 ,1997, 宮崎県細石器出土遺跡集成 , 九州の細石器文化－細石器文化の開始と編年研究－ 第 22 回 九州旧石器文化研究会
茂山　護 ,1980, 畦原型細石核－大野寅夫採集石器集成－ , 宮崎考古 第６号
茂山　護・大野寅夫 ,1977, 児湯郡下の旧石器 , 宮崎考古 第３号
島木良浩・興梠慶一・今塩屋毅行・立神勇志 ,2006a, 第Ⅱ章 虚空蔵免遺跡の調査 , 虚空蔵免遺跡　赤石・天神本遺跡　東九州自動車道(都農～西都間)建設に伴う埋蔵文化財発掘調査報告書 27　宮崎県埋蔵文化財センター発掘調査報告書 第 122 集
島木良浩・興梠慶一・今塩屋毅行・立神勇志 ,2006b, 第Ⅲ章 赤石・天神本遺跡の調査 , 虚空蔵免遺跡　赤石・天神本遺跡　東九州自動車道(都農～西都間)建設に伴う埋蔵文化財発掘調査報告書 27　宮崎県埋蔵文化財センター発掘調査報告書 第 122 集
嶋田史子 編 ,2006, 永年田第２遺跡　東九州自動車道(都農～西都間)建設に伴う埋蔵文化財発掘調査報告書 36　宮崎県埋蔵文化財センター発掘調査報告書 第 134 集
嶋田史子 編 ,2007, 前ノ田村上第２遺跡　東九州自動車道(都農～西都間)建設に伴う埋蔵文化財発掘調査報告書 53　宮崎県埋蔵文化財センター発掘調査報告書 第 161 集
島田正浩 編 ,1995, 高岡町内遺跡Ⅲ　宮崎県高岡町埋蔵文化財調査報告書 第８集
島田正浩 編 ,2003, 小田元第２遺跡　県営農林漁業用揮発油税財源身替農道整備事業小田元２期地区に伴う

埋蔵文化財発掘調査報告書(１)　宮崎県高岡町埋蔵文化財調査報告書 第 29 集
島田正浩・藤木晶子 編 ,2008, 橋山第２遺跡　宮崎市高岡町における第２花見工業団地（仮称）土地造成事業に伴う埋蔵文化財発掘調査報告書　宮崎市文化財調査報告書 第 73 集
白地　浩・小川太志 編 ,2007, 登り口第１遺跡　登り口第２遺跡　東九州自動車道(都農～西都間)建設に伴う埋蔵文化財発掘調査報告書 38　宮崎県埋蔵文化財センター発掘調査報告書 第 141 集
新町芳伸 編 ,2006, 尾小原遺跡(第一次調査)　東九州自動車道(都農～西都間)建設に伴う埋蔵文化財発掘調査報告書 35　宮崎県埋蔵文化財センター発掘調査報告書 第 133 集
菅付和樹・重山郁子 編 ,1996, 椎屋形第１遺跡・椎屋形第２遺跡・上の原遺跡　県営農地保全整備事業に伴う埋蔵文化財発掘調査報告書
菅付和樹・谷口武範 編 ,1985, 第Ⅳ章 田上遺跡の調査 , 下田畑遺跡　小山尻東遺跡　田上遺跡　赤坂遺跡　小山尻西遺跡　宮崎学園都市遺跡発掘調査報告書 第３集
鈴木重治 ,1967a, 宮崎県出羽洞穴の発掘調査一前期旧石器を出土した洞穴遺跡－ , 考古学ジャーナル 第４号
鈴木重治 ,1967b, 8 宮崎県見立出羽洞穴 , 日本の洞穴遺跡
鈴木重治 ,1973, 本邦における土器起源に関する問題－岩土原遺跡の調査を中心に－ , 南九州大学学芸部研究報告
鈴木重治 ,1973, 宮崎県岩土原遺跡の調査－土器作出文化の一例－ , 石器時代 第 10 号
鈴木重治 ,1985, 第三章 高千穂周辺と五ヶ瀬川流域 , 日本の古代遺跡 宮崎
瀬戸口望 ,1988, 串間市向原遺跡発見の遺物について , 宮崎考古 第 10 号
高浦　哲 編 ,2007, 御堂原遺跡(第２次)　携帯電話無線基地局建設に伴う埋蔵文化財発掘調査報告書　延岡市文化財調査報告書 第 33 集
高岡町教育委員会 ,1996, 向屋敷遺跡　県営農林漁業用揮発油税財源身替農道整備事業内山南地区に伴う埋蔵文化財発掘調査の報告書　宮崎県高岡町埋蔵文化財調査報告書 第 10 集
高千穂町土地開発公社・高千穂町教育委員会 編 ,1984, セベット遺跡　高千穂町文化財調査報告書 第３集
高山富雄・山田洋一郎 編 ,2000, 竹ノ内遺跡　一般県道清武インター線道路改築事業に伴う発掘調査報告書　宮崎県埋蔵文化財センター発掘調査報告書 第 27 集
太川裕晴 ,2003a, 上野原遺跡　県営中山間地域総合整備事業東郷地区にともなう埋蔵文化財発掘調査報告書 第１集　東郷町文化財調査報告書 第６集
太川裕晴 ,2003b, 八ッ山遺跡　県営中山間地域総合整備事業東郷地区にともなう埋蔵文化財発掘調査報告書 第２集　東郷町文化財調査報告書 第７集
竹田享志 編 ,2005, 第Ⅲ章 本調査の結果 79 宮ノ東遺跡 , 東九州自動車道(都農～西都間)関連埋蔵文化財発掘調査Ⅴ 平成 16 年度　宮崎県埋蔵文化財センター発掘調査報告書 第 111 集
橘　昌信 ,1975, 宮崎県船野遺跡における細石器文化 , 考古学論叢 第３号
橘　昌信・佐藤宏之・山田　哲 編 ,2002, 後牟田遺跡　宮崎県川南町後牟田遺跡における旧石器時代の研究
立神勇志 編 ,2005, 第Ⅲ章 本調査の結果 71 勘大寺遺跡(二次) , 東九州自動車道(都農～西都間)関連埋蔵文化財発掘調査Ⅴ　宮崎県埋蔵文化財センター発掘調査報告書 第 111 集
立神勇志・岡田　論 編 ,2008, 市納上第２遺跡　東九州自動車道(都農～西都間)建設に伴う埋蔵文化財発掘調査報告書 58　宮崎県埋蔵文化財センター発掘調査報告書 第 170 集
田中　光・藤木　聡・飯田博之 編 ,2004, 野首第１遺跡　県道木城高鍋線高速関連道路・河川等緊急整備事業(青木地区)に伴う埋蔵文化財発掘調査報告書　宮崎県埋蔵文化財センター発掘調査報告書 第 86 集
谷口武範 編 ,1985, 浦田遺跡の調査 , 宮崎学園都市遺跡発掘調査報告書 第２集
谷口武範 編 ,1992, Ⅳ　畑山遺跡の調査 , 上南方地区遺跡　－県営圃場整備事業上南方地区に伴う埋蔵文化財調査概要報告書－　中尾原遺跡　畑山遺跡　延岡市文化財調査報告書 第８集
谷口武範・今塩屋毅行・森本柾明・岡田　論 編 ,2005, 東九州自動車道(都農～西都間)関連埋蔵文化財発掘調査Ⅴ　宮崎県埋蔵文化財センター発掘調査報告書 第 111 集
谷口武範・永山博一・鵜戸周成・堀田孝博・藤木　聡 編 ,2006a, 第Ⅳ章 一次・二次・三次調査の記録 , 銀座第１遺跡(一・二・三・四次調査)　東九州自動車道(都農～西都間)建設に伴う埋蔵文化財発掘調査報告書 25　宮崎県埋蔵文化財センター発掘調査報告書 第 120 集
谷口武範・永山博一・鵜戸周成・堀田孝博・藤木　聡 編 ,2006b, 第Ⅴ章　三次調査の記録 , 銀座第１遺跡（一・二・三・四次調査）　東九州自動車道(都農～西都間)建設に伴う埋蔵文化財発掘調査報告書 25　宮崎県埋蔵文化財センター発掘調査報告書 第 120 集
谷口武範・山田洋一郎・日高広人 編 ,1995, 第Ⅳ章 矢野原遺跡の調査 , 一般国道 218 号椎畑バイパス建設に伴う埋蔵文化財発掘調査報告書　打扇遺跡・早日渡遺跡・矢野原遺跡・蔵田遺跡
近沢恒典 編 ,2005, 雀ヶ野遺跡群　九州電力株式会社高城変電所建設に伴う埋蔵文化財発掘調査報告書　高城町文化財調査報告書 第 18 集
土屋雄毅 編 ,2008, 南中原第１遺跡(二次)　東九州自動車道(都農～西都間)建設に伴う埋蔵文化財発掘調査報告書 61　宮崎県埋蔵文化財センター発掘調査報告書 第 179 集
東郷町教育委員会 ,1999, 東郷町遺跡詳細分布調査報告書
時任和守・山田洋一郎 編 ,2002, 長薗原遺跡　東九州自動車道建設(西都～清武間)に伴う埋蔵文化財調査報告書Ⅹ Ⅲ　宮崎県埋蔵文化財センター発掘調査報告書 第 57 集
都成　量・吉富俊文・金丸琴路 編 ,2005, 潟牟田遺跡(一次調査)　東九州自動車道(都農～西都間)建設に伴う発掘調査報告書 15　宮崎県埋蔵文化財センター発掘調査報告書 第 107 集
外山宏幸・松本茂 編 ,2006, 東畦原第１遺跡(一次調査)　東九州自動車道(都農～西都間)建設に伴う埋蔵文化財発掘調査報告書 37　宮崎県埋蔵文化財センター発掘調査報告書 第 140 集
烏原孝仙 編 ,2001, 権現原第１遺跡　下星野遺跡　東九州自動車道(西都～清武間)建設に伴う埋蔵文化財発掘調査報告書Ⅸ　宮崎県埋蔵文化財センター発掘調査報告書 第 47 集
永田和久 編 ,2005, 銀座第２遺跡　東九州自動車道(都農～西都間)建設に伴う埋蔵文化財発掘調査報告書 20　宮崎県埋蔵文化財センター発掘調査報告書 第 115 集
長津宗重・日高孝治・繁富　勉 編 ,1983, 川南町の埋蔵文化財　遺跡詳細分布調査報告書
長友郁子 ,1993, 第Ⅳ章 宮ノ前第２遺跡Ｂ地区 第３節 旧石器時代の遺構と遺物 , 国道 218 号線高千穂バイパス建設関係発掘調査報告書　吾平原第２遺跡　宮ノ前第２遺跡　城ノ平遺跡
長友久昭・金丸琴路 編 ,2005, 勘大寺遺跡(一次調査)　東九州自動車道(都農～西都間)建設に伴う埋蔵文化財発掘調査報告書 18　宮崎県埋蔵文化財センター発掘調査報告書 第 110 集
長友久昭・金丸琴路 編 ,2005, 尾小原遺跡(二次調査)　東九州自動車道(都農～西都間)建設に伴う埋蔵文化財発掘調査報告書 22　宮崎県埋蔵文化財センター発掘調査報告書 第 117 集
永友良典 編 ,1985, 堂地西遺跡 , 宮崎学園都市遺跡発掘調査報告書 第２集
永友良典 編 ,1987, 赤木遺跡（発掘調査概要報告）, １. 延岡の歴史的環境　２. 赤木遺跡（発掘調査概要報告）　３. 多々羅遺跡　延岡市文化財調査報告書Ⅲ
永野高行 編 ,2006, 東畦原第１遺跡(二次調査)　東九州自動車道(都農～西都間)建設に伴う埋蔵文化財発掘調査報告書(32)　宮崎県埋蔵文化財センター発掘調査報告書 第 127 集
永野高行・藤木　聡 編 ,2002,56　唐木戸第４遺跡 , 平成 13 年度東九州自動車（都農～西都間）関係埋蔵文化財発掘調査概要報告書　宮崎県埋蔵文化財センター発掘調査報告書 第 64 集
二宮満夫・谷口千尋 編 ,2009a, 第Ⅱ章 住吉Ｂ遺跡の調査結果 , 住吉Ｂ遺跡　赤石遺跡　国営尾鈴農業水利事業大内ファームポンド敷地造成工事及び調整水槽工事に伴う埋蔵文化財発掘調査報告書　宮崎県埋蔵文化財センター発掘調査報告書 第 184 集
二宮満夫・谷口千尋 編 ,2009b, 第Ⅲ章 赤石遺跡の調査結果 , 住吉Ｂ遺跡　赤石遺跡　国営尾鈴農業水利事業大内ファームポンド敷地造成工事及び調整水槽工事に伴う埋蔵文化財発掘調査報告書　宮崎県埋蔵文化財センター発掘調査報告書 第 184 集
延岡市教育委員会 ,2005, ３. 赤木遺跡(第 10 次), 平成 16 年度 市内遺跡発掘調査に伴う埋蔵文化財発掘調査報告書　延岡城内遺跡(第 10 次)　仲知遺跡　赤木遺跡(第 10 次)　延岡城内遺跡(第 11 次)　木ノ下遺跡(第２次)　上無田遺跡(第４次)　大武遺跡　上多々良遺跡(第２次)　延岡城内遺跡（第 12 次）　西階横穴　延岡市文化財調査報告書 第 30 集
橋口健司・鎌田次郎 ,2000, 落原遺跡　南郷村農業構造改善事業に伴う埋蔵文化財発掘調査概要報告書　南郷村教育委員会発掘調査報告書
原田茂樹 編 ,2005, 牧内第１遺跡(第四次)　東九州自動車道(都農～西都間)建設に伴う埋蔵文化財発掘調査報告書 11　宮崎県埋蔵文化財センター発掘調査報告書 第 104 集
久富なをみ・中山　豪 編 ,1995, 伊屋ヶ谷遺跡・小原山第１遺跡・小原山第２遺跡・金剛寺原第２遺跡・阿部ノ木遺跡　特別高圧線 220KV 一ッ瀬柏田線新設工事に伴う発掘調査報告書
東　真一・中野和浩 編 ,2005, 東川北地区遺跡群　県営経営体育成基盤整備事業東川北地区に伴う東川北地区遺跡群埋蔵文化財発掘調査報告書 本文編　手仕山遺跡　古屋敷遺跡　内牧遺跡　彦山第５遺跡　えびの市埋蔵文化財調査報告書 第 41 集
東　憲章 編 ,1992, 内野々遺跡　林業試験場建設に伴う埋蔵文化財発掘調査報告書
東　憲章 編 ,1997, 霧島遺跡　県道都農綾線道路改良に伴う埋蔵文化財発掘調査報告書　宮崎県埋蔵文化財センター発掘調査報告書 第４集
東　憲章 編 ,1998, 市位遺跡　希望ヶ丘西区画整理事業に伴う埋蔵文化財発掘調査報告書　宮崎県埋蔵文化財センター発掘調査報告書 第 10 集
東　憲章 編 ,1999, 上の原第３遺跡　県営農地保全整備事業時屋地区に伴う埋蔵文化財発掘調査報告書Ⅰ　宮崎県埋蔵文化財センター発掘調査報告書 第 13 集
東　憲章・松林豊樹・日高広人 編 ,2008, 林遺跡Ⅱ　一般国道 10 号延岡道路建設事業に伴う埋蔵文化財発掘調査報告書４　宮崎県埋蔵文化財センター発掘調査報告書 第 174 集
久富なをみ・中山　豪 編 ,1994, 垂水第１遺跡　市道久保垂水線改良工事に伴う発掘調査報告書
日高孝治 編 ,1986, 瀬戸口遺跡 , 新田原遺跡　瀬戸口遺跡　蔵園地下式横穴墓　宮崎県児湯郡新富町文化財調査報告書 第４集
日高孝治・長津宗重 編 ,1985, 第Ⅵ章　堂地東遺跡の調査 , 宮崎学園都市遺跡発掘調査報告書 第２集
日高孝治・北郷泰道・近藤　協 編 ,1990, 新村遺跡・高山遺跡　東城原第１・２・３遺跡　紙屋城址遺跡　漆野原県営ほ場整備事業に伴う埋蔵文化財発掘調査報告書　野尻町文化財調査報告書 第４集
日高広人 編 ,2000, 天神河内第１遺跡出土の未公開資料について , 九州旧石器 第４号－橘昌信先生還暦記念特集号－
日高広人 編 ,2002, 別府原遺跡・西ヶ迫遺跡・別府原第２遺跡　東九州自動車道建設(西都～清武間)に伴う埋蔵文化財調査報告書Ⅻ　宮崎県埋蔵文化財センター発掘調査報告書 第 61 集
日高広人・竹井眞知子・栁田裕三 ,2004, 高野原遺跡第５地点－国営大淀川左岸農業水利事業高浜ファームポンド工事に伴う埋蔵文化財発掘調査報告書－宮崎県埋蔵文化財センター発掘調査報告書 第 89 集
日高正晴　監修 ,1980, 清武工業団地造成工事埋蔵文化財発掘調査報告書　辻遺跡
日高優子 編 ,2007, 立野第５遺跡　立野第２遺跡　東九州自動車道(都農～西都間)建設に伴う埋蔵文化財発掘調査報告書 49　宮崎県埋蔵文化財センター発掘調査報告書 第 156 集
日高裕司・木本　剛・谷口武範・山田洋一郎 編 ,2002, 上ノ原遺跡(第Ⅰ分冊 旧石器時代編) 東九州自動車道建設（西都～清武間）に伴う埋蔵文化財調査報告書ⅩⅣ　宮崎県埋蔵文化財センター発掘調査報告書 第 58 集
平山十四郎 編 ,2008, 赤木遺跡第８地点(第三次調査)　一般国道 218 号北方延岡道路建設に伴う埋蔵文化財発掘調査報告書(４)　宮崎県埋蔵文化財センター発掘調査報告書 第 165 集
平山十四郎 編 ,2009, 黒仁田遺跡　一般国道 218 号北方延岡道路建設に伴う埋蔵文化財発掘調査報告書(５)　宮崎県埋蔵文化財センター発掘調査報告書 第 181 集
廣田晶子 編 ,2002, 高野原遺跡　県営ふるさと農道緊急整備事業(小山田地区)に伴う埋蔵文化財発掘調査報告書　宮崎県高岡町埋蔵文化財調査報告書 第 23 集
廣田晶子 編 ,2003, 永迫第２遺跡　県営ふるさと農道緊急整備事業(小山田地区)に伴う埋蔵文化財発掘調査報告書２　宮崎県高岡町埋蔵文化財調査報告書 第 25 集
廣田晶子 編 ,2004, 永迫第１遺跡　県営ふるさと農道緊急整備事業(小山田地区)に伴う埋蔵文化財発掘調査報告書４　宮崎県高岡町埋蔵文化財調査報告書 第 30 集
福田泰典 編 ,2003, 上日置城空堀跡　一般県道日置南高鍋線地方特定道路整備事業(上日置工区)に伴う埋蔵文化財発掘調査報告書　宮崎県埋蔵文化財センター発掘調査報告書 第 68 集
福田泰典・松本　茂 編 ,2002, 内城跡　一般国道 219 号道路改築事業(春田バイパス)に伴う埋蔵文化財発掘調査報告書　宮崎県埋蔵文化財センター発掘調査報告書 第 51 集
福松東一・横田通久・金丸琴路 編 ,2004, 東畦原第３遺跡　東九州自動車道(都農～西都間)建設に伴う埋蔵文化財発掘調査報告書３　宮崎県埋蔵文化財センター発掘調査報告書 第 87 集
藤木晶子 編 ,2005, 肱畔遺跡　県営ふるさと農道緊急整備事業(小山田地区)に伴う埋蔵文化財調査報告書５　高岡町埋蔵文化財調査報告書 第 34 集
藤木　聡 ,2002, 宮崎県域における旧石器時代研究の現状と課題 , 宮崎考古 第 18 号
藤木　聡 ,2003, 宮崎県えびの盆地の旧石器 , 九州旧石器 第７号
藤木　聡 ,2006,（研究ノート）宮崎県音明寺第２遺跡―第１文化層下の批判的検討―, 九州旧石器 第 10 号
藤木　聡 編 ,2006, 唐木戸第４遺跡　東九州自動車道(都農～西都間)建設に伴う埋蔵文化財発掘調査報告書 31　宮崎県埋蔵文化財センター発掘調査報告書 第 126 集
藤木　聡 編 ,2008, 宮ノ東遺跡　東九州自動車道(都農～西都間)建設に伴う埋蔵文化財発掘調査報告書 60　宮崎県埋蔵文化財センター発掘調査報告書 第 173 集
藤森栄一 ,1978, 九州廻記 , 藤森栄一全集 第一集
渕ノ上隆介 ,2006, 第Ⅱ章　確認調査の状況　4　中山遺跡 , 東九州自動車道(門川～日向間)関連埋蔵文化財発掘調査概要報告書Ⅰ　宮崎県埋蔵文化財センター発掘調査報告書 第 132 集
堀口悟史 編 ,2007, 南中原第１遺跡(一次)　東九州自動車道(都農～西都間)建設に伴う埋蔵文化財発掘調査報告書 54　宮崎県埋蔵文化財センター発掘調査報告書 第 162 集
堀田孝博 編 ,2007, 野首第１遺跡Ⅱ　東九州自動車道(都農～西都間)建設に伴う埋蔵文化財発掘調査報告書 50　宮崎県埋蔵文化財センター発掘調査報告書 第 157 集
北郷泰道 編 ,1982, 持田中尾遺跡発掘調査概要報告書
北郷泰道 編 ,1988, 一般国道 10 号土々呂バイパス建設関係発掘調査概要報告書
北郷泰道 編 ,1993, 第Ⅱ章　吾平原第２遺跡 , 国道 218 号線高千穂バイパス建設関係発掘調査報告書 吾平原第２遺跡　宮ノ前第２遺跡　城ノ平遺跡
北郷泰道 編 ,1995, 中尾・牛牧地区遺跡　農村基盤総合整備パイロット事業尾鈴２期地区に伴う埋蔵文化財発掘調査報告書　高鍋町文化財調査報告書 第７集
北郷泰道・近藤　協 編 ,1990, 第Ⅲ章 第２・３次調査 第２節 旧石器時代 , 林遺跡 一般国道第 10 号土々呂バイパス建設関係発掘調査報告書
北郷泰道・日高孝治 編 ,1985, 第Ⅱ章 下田畑遺跡の調査 , 下田畑遺跡　小山尻東遺跡　田上遺跡　赤坂遺跡　小山尻西遺跡　宮崎学園都市遺跡発掘調査報告書 第３集
北郷泰道・三輪義孝 編 ,1988, 都農町遺跡詳細分布調査報告書
松田清孝 編 ,2001, 第Ⅱ章 調査成果 第４節 牧内第１遺跡 , 平成 13 年度東九州自動車(都農～西都間)関係埋蔵文化財発掘調査概要報告書　宮崎県埋蔵文化財センター発掘調査報告書 第 64 集
松田清孝 編 ,2002,60　牧内第１遺跡第２次調査 , 平成 13 年度東九州自動車(都農～西都間)関係埋蔵文化財発掘調査概要報告書　宮崎県埋蔵文化財センター発掘調査報告書 第 64 集
松田清孝・小山　博・重留康宏・藤木　聡 編 ,2007, 牧内第１遺跡(一次～三次調査)　東九州自動車道(都農～西都間)建設に伴う埋蔵文化財発掘調査報告書 55　宮崎県埋蔵文化財センター発掘調査報告書 第 163 集
松林豊樹 編 ,1994, 第３章 平谷遺跡 , 田向遺跡・平谷遺跡　県道向山・日之影線道路改良事業関係埋蔵文化財発掘調査報告書
松原一哉・井田　篤 編 ,1999, 滑川第１-２-・第２遺跡-２-　県営農地保全整備事業船引工区にかかる埋蔵文化財調査概要報告書　清武町文化財調査報告書 第７集
松元一浩 編 ,2007, 潟牟田遺跡(二次調査)　東九州自動車道(都農～西都間)建設に伴う埋蔵文化財発掘調査報告書 47　宮崎県埋蔵文化財センター発掘調査報告書 第 152 集
松本　茂 ,2000, 宮崎県西都市都於郡城採集の局部磨製石斧について , 九州旧石器 第４号 －橘昌信先生還暦記念特集号－
松本　茂 ,2003, 東南部九州における細石刃石器群編年に関する覚書－宮崎県岩土原遺跡第２文化層の再検討－ , 蜃気楼　富山大学考古学研究室論集－秋山進午先生古稀記念－
三品典生 編 ,2006, 第Ⅱ章 確認調査の状況 7 池ノ下遺跡 , 東九州自動車道(門川～日向間)関連埋蔵文化財発掘調査概要報告書Ⅰ　平成 17 年度　宮崎県埋蔵文化財センター発掘調査報告書 第 132 集
三品典生 編 ,2006, 西ノ別府遺跡　東九州自動車道(都農～西都間)建設に伴う埋蔵文化財発掘調査報告書 29　宮崎県埋蔵文化財センター発掘調査報告書 第 124 集
南正覚雅士・堀田孝博・松本　茂・谷口武範 編 ,2003, 大岩田上村遺跡　農用地総合整備事業「都城区域」区画整理(今町団地)に伴う埋蔵文化財発掘調査報告書　宮崎県埋蔵文化財センター発掘調査報告書 第 77 集
南中道　隆・新町芳伸・金丸琴路 編 ,2004, 西畦原第１遺跡・西畦原第２遺跡（D 区鬼界アカホヤ火山灰層上面）東九州自動車道(都農～西都間)建設に伴う発掘調査報告書３　宮崎県埋蔵文化財センター発掘調査報

告書 第 82 集
小林市教育委員会 ,1993, 小林市遺跡詳細分布調査報告書　小林市埋蔵文化財調査報告書 第７集
都城市教育委員会 ,1993, 都城市遺跡詳細分布調査報告書（市内南部）都城市文化財調査報告書 第６集
宮下貴浩 編 ,1990, 金剛寺原第１・金剛寺原第２遺跡 〔県営農林漁業用揮発油税財源身替農道整備事業瓜生野地区〕に伴う発掘調査報告書
向江修一 編 ,2008, 板平遺跡　東九州自動車道(門川～日向間)建設に伴う埋蔵文化財発掘調査報告書２　宮崎県埋蔵文化財センター発掘調査報告書 第 176 集
森田浩史 編 ,1992, 井手ノ尾遺跡　塩水地区ゴルフ場建設に伴う埋蔵文化財発掘調査報告書　田野町文化財調査報告書 第 14 集
森田浩史 編 ,1994, 長敷遺跡　県営農地保全整備事業七野地区に伴う埋蔵文化財発掘調査報告書　田野町文化財調査報告書 第 17 集
森田浩史・金丸武司 編 ,2004, 本野原遺跡一　県営農地保全整備事業元野地区に伴う埋蔵文化財発掘調査報告書　田野町文化財調査報告書 第 48 集
森本征明・岡田　論 編 ,2006, 市納上第１遺跡　市納上第４遺跡　東九州自動車道(都農～西都間)建設に伴う埋蔵文化財発掘調査報告書 26　宮崎県埋蔵文化財センター発掘調査報告書 第 121 集
諸塚村史編纂委員会 編 ,1989, 第一章 上世 第一節 古代 一 石器時代 , 諸塚村史
柳田宏一・加藤　学 編 ,2003, 祇園原遺跡・春日地区遺跡第２地点　県道木城西都線１時間構想道路整備事業（春日工区）に伴う埋蔵文化財発掘調査報告書　宮崎県埋蔵文化財センター発掘調査報告書 第 73 集
柳田裕三 ,2003, 五ヶ瀬川流域の考古資料(その１)－延岡市小野昭治氏のコレクション－ , 九州縄文時代早期研究ノート 第１号
山口譲治 ,1978, 宮崎市内採集の先土器時代石器－剝片尖頭器について－ , 宮崎考古 第４号
山口　昇 編 ,2003, 音明寺第２遺跡　東九州自動（都農～西都間）建設に伴う埋蔵文化財発掘調査報告書１　宮崎県埋蔵文化財センター発掘調査報告書 第 81 集
山下健一・阿部直人・金丸琴路 編 ,2005, 音明寺第２遺跡(二次調査)　東九州自動車（都農～西都間）建設に伴う埋蔵文化財発掘調査報告書６　宮崎県埋蔵文化財センター発掘調査報告書 第 94 集
山田　聡 編 ,1990, 今井野遺跡　延岡市文化財調査報告書 第４集
山田　聡 編 ,1990, 片田遺跡(概報)　延岡市文化財調査報告書 第５集
山田　聡 編 ,1991, Ⅲ 中尾原遺跡の調査 , 上南方地区遺跡　県営圃場整備事業上南方地区に伴う発掘調査概要報告書　中尾原遺跡　山口遺跡　延岡市文化財調査報告書 第６集
山田　聡 編 ,1993, 第２章 調査の記録 ５. 黒土田遺跡 , 延岡城内遺跡Ｃ地点　吉野遺跡Ｂ地点　吉野遺跡Ｃ地点　横谷遺跡　黒土田遺跡　延岡城内遺跡Ｂ・Ｄ地点　平成４年度内市内遺跡発掘調査事業に伴う埋蔵文化財発掘調査報告書　延岡市文化財調査報告書 第 10 集
山田　聡 編 ,1996, 市内遺跡詳細分布調査報告書　延岡市文化財調査報告書 第 16 集
山田　聡・尾方農一 編 ,2006, 4. 赤木遺跡(第 11 次) , 平成 17 年度 市内遺跡発掘調査に伴う埋蔵文化財発掘調査報告書　神田給遺跡　港山古墳　上無田遺跡(第５次)　赤木遺跡(第 11 次)　恒富中学校内地点　粟野名町島田地点　延岡市文化財調査報告書 第 32 集
山田　聡・尾方農一・高浦　哲 編 ,2001, 平成 12 年度 市内遺跡発掘調査に伴う埋蔵文化財発掘調査報告書　吉野遺跡(第６次)　吉野遺跡(第４次)　延岡古墳群第 16 号墳　多々羅第１遺跡　新宮遺跡　吉野遺跡(第７次)　延岡市文化財調査報告書 第 24 集
山田　聡・尾方農一・高浦　哲 編 ,2002, 平成 13 年度 市内遺跡発掘調査に伴う埋蔵文化財発掘調査報告書　上無田遺跡(第３次)　赤木遺跡(第７次)　延岡市文化財調査報告書 第 25 集
山田　聡・尾方農一・高浦　哲 編 ,2003, 第Ⅱ章 １. 今井野遺跡(第 10 次) , 平成 14 年度 市内遺跡発掘調査に伴う埋蔵文化財発掘調査報告書　今井野遺跡(第 10 次)　浜町野中田地点　延岡城内遺跡(第８次)　北小路遺跡　下貝遺跡　黒土田遺跡(第３次)　黒土田遺跡(第４次)　延岡城内遺跡(第９次)　鬼黒遺跡　別府町権次郎地点　高野町熊田地点　上多々良箱式石棺群(第３次)　延岡市文化財調査報告書 第 27 集
山田洋一郎 編 ,2005, 永年田第１遺跡　東九州自動車道(都農～西都間)建設に伴う埋蔵文化財発掘調査報告書 19　宮崎県埋蔵文化財センター発掘調査報告書 第 114 集
山田洋一郎・日高広人 編 ,2002, 南学原第１遺跡　南学原第２遺跡　一般県道副王寺佐土原線道路改築事業(船野工区)に伴う埋蔵文化財発掘調査概要報告書　宮崎県埋蔵文化財センター発掘調査報告書 第 50 集
山田洋一郎・日高裕司・高山富雄・日高広人 編 ,2001, 権現原第２遺跡　杉木原遺跡　永ノ原遺跡　東九州自動車道(西都～清武間)建設に伴う埋蔵文化財発掘調査報告書Ⅳ　宮崎県埋蔵文化財センター発掘調査報告書 第 33 集
山田洋一郎・藤木　聡 編 ,2001, 上ノ迫遺跡　東九州自動車道(西都～清武間)建設に伴う埋蔵文化財発掘調査報告書Ⅵ　宮崎県埋蔵文化財センター発掘調査報告書 第 40 集
山本堅一郎 ,1994, 収蔵資料紹介 , 研究紀要 創刊号
横川美佐・緒方博文 編 ,2000, 庄手地区遺跡 県営ふるさと農道緊急整備事業に伴う埋蔵文化財発掘調査報告書
横田義章 ,1987, 宮崎県東臼杵郡北郷村発見の大型槍先形石器 一 , 九州歴史資料館研究論集 第 12 号
横田通久・安藤利光・金丸琴路 編 ,2004, 唐木戸第１遺跡　東九州自動車道(都農～西都間)建設に伴う埋蔵文化財発掘調査報告書５　宮崎県埋蔵文化財センター発掘調査報告書 第 92 集
吉富俊文・阿部直人 編 ,2002,50　老瀬坂上遺跡 , 平成 13 年度東九州自動道(都農～西都間)関係埋蔵文化財発掘調査概要報告書　宮崎県埋蔵文化財センター発掘調査報告書 第 64 集
吉富俊文・金丸琴路 編 ,2005, 唐木戸第２遺跡　東九州自動車道(都農～西都間)建設に伴う埋蔵文化財発掘調査報告書９　宮崎県埋蔵文化財センター発掘調査報告書 第 100 集
吉牟田浩一・山田洋一郎 編 ,2002, 下屋敷遺跡　東九州自動車道(西都～清武間)建設に伴う発掘調査報告書Ⅻ　宮崎県埋蔵文化財センター発掘調査報告書 第 56 集
吉本正典 編 ,1994, 奈留地区遺跡　猪之椹遺跡　留ケ宇戸遺跡　県営農地開発事業奈留地区にともなう埋蔵文化財調査報告書(１)　串間市文化財調査報告書 第 11 集
吉本正典 編 ,1994, 野久首遺跡・平原遺跡・妙見遺跡　九州縦貫自動車道(人吉～えびの間)建設工事にともなう埋蔵文化財調査報告書 第２集
吉本正典 編 ,1995, 奈留地区遺跡　開尾遺跡　村上遺跡　後藤野遺跡　県営農地開発事業奈留地区にともなう埋蔵文化財調査報告書(２)　串間市文化財調査報告書 第 12 集
吉本正典 編 ,2002, 白ヶ野第２・第３遺跡　東九州自動車道(西都～清武間)建設に伴う埋蔵文化財発掘調査報告書Ⅺ（第１分冊　縄紋時代草創期・早期編）　宮崎県埋蔵文化財センター発掘調査報告書 第 52 集
吉本正典 編 ,2003, 平成 14 年度　東九州自動車道(都農～西都間)関連埋蔵文化財発掘調査報告書Ⅲ　宮崎県埋蔵文化財センター発掘調査報告書 第 76 集
吉本正典 編 ,2005, 前戸遺跡　東九州自動車道(都農～西都間)建設に伴う埋蔵文化財発掘調査報告書 11　宮崎県埋蔵文化財センター発掘調査報告書 第 103 集
吉本正典・白地　浩 編 ,2006, 第Ⅱ章　天神本第２遺跡の調査 , 天神本第２遺跡　大内原遺跡　東九州自動車道（都農～西都間）建設に伴う埋蔵文化財発掘調査報告書 28　宮崎県埋蔵文化財センター発掘調査報告書 第 123 集
吉本正典・堀田孝博 編 ,2004, 東九州自動車道(都農～西都間)関連埋蔵文化財発掘調査報告書Ⅳ　平成 15 年度　宮崎県埋蔵文化財センター発掘調査報告書 第 91 集
若杉知和 編 ,2005, 坂元第２遺跡　県営農地保全整備事業船引工区にかかる埋蔵文化財調査報告書　清武町埋蔵文化財調査報告書 第 16 集
渡部誠一郎・谷口武範・永田和久・金丸琴路 編 ,2005, 音明寺第１遺跡　東九州自動車道(都農～西都間)建設に伴う埋蔵文化財発掘調査報告書 10　宮崎県埋蔵文化財センター発掘調査報告書 第 102 集
渡辺美幸 編 ,2007, 中ノ迫第３遺跡　東九州自動車道(都農～西都間)建設に伴う埋蔵文化財発掘調査報告書 41　宮崎県埋蔵文化財センター発掘調査報告書 第 144 集

| ID | 遺跡名 | 所在地 | 緯度 | 経度 | 標高 | ナイフ形石器 | 台形石器 | 斧形石器 | 剝片尖頭器 | 角錐状石器 | 槍先形尖頭器 | 両面調整石器 | 細石刃・細石核 | 神子柴型石斧 | 有茎尖頭器 | 掻器・削器 | 彫器 | 砥石 | 叩石 | 台石 | 礫器 | 草創期土器 | プロック | 礫群・配石 | 炭化物集中 | 文献 | 調査歴 |
|---|---|---|---|---|---|---|---|---|---|---|---|---|---|---|---|---|---|---|---|---|---|---|---|---|---|---|
| | **46　鹿児島県** | | | | | | | | | | | | | | | | | | | | | | | | | |
| 460001 | 掃除山遺跡 | 鹿児島市下福元町後迫 | 313128 | 1302948 | 70 | | | | | | | | ○ | | | ○ | | | ○ | ○ | | ○ | ○ | | ○ | | 鹿児島市教委 1992 | 発掘 |
| 460002 | 苦辛城跡 | 鹿児島市皇徳寺台一丁目 | 313321 | 1302937 | 132 | | | | | | | | ○ | | | | | | | | | | ○ | | | | 鹿児島県教委 1983 | 発掘 |
| 460003 | 横井竹ノ山遺跡 Ⅷ層 | 鹿児島市犬迫町横井池ノ眼 | 313736 | 1302808 | 185 | ○ | | | ○ | | | | | | | ○ | | | ○ | | | | | ○ | | | 鹿児島県立埋文C 2004 | 発掘 |
| 460004 | 横井竹ノ山遺跡 Ⅶ層 | 鹿児島市犬迫町横井池ノ眼 | 313736 | 1302808 | 185 | | | | | | | | ○ | | | ○ | | | ○ | | | | △ | ○ | | | 鹿児島市教委 1990/ 鹿児島県立埋文C 2004 | 発掘 |
| 460005 | 加治屋園遺跡 | 鹿児島市川上町加治屋園 | 313925 | 1303310 | 155 | | | | | | | | ○ | | | ○ | ○ | | ○ | | | | ○ | ○ | | | 鹿児島県教委 1981 | 発掘 |
| 460006 | 加治屋園遺跡 B 地点 | 鹿児島市川上町加治屋園 | 313926 | 1303311 | 159 | ○ | | | | ○ | | | | | | ○ | | | | | | | | ○ | | | 鹿児島市教委 2000 | 発掘 |
| 460007 | 加栗山遺跡 | 鹿児島市川上町加栗山 | 313856 | 1303311 | 168 | ○ | | ○ | | | | | ○ | | | ○ | ○ | | ○ | | | | | ○ | △ | | 鹿児島県教委 1981 | 発掘 |
| 460008 | 鹿児島大学構内遺跡 医学部桜ヶ丘団地 | 鹿児島市桜ヶ丘 | 313400 | 1303247 | | | | | | | | | | | | | | | | | | | | | | | | 発掘 |
| 460009 | 大原遺跡 | 鹿児島郡吉田町大原茱萸木迫 | 314106 | 1303303 | | | | | | | | | | | | | | | | | | | | | | | 吉田町教委 1998/2002 | 発掘 |
| 460010 | 向得原遺跡 | 鹿児島郡吉田町本名向得原 | 314104 | 1303231 | 229 | | ○ | | | | | | | | | | | | | | | | | | | | 吉田町教委 1998 | 発掘 |
| 460011 | 宮ノ上遺跡 Ⅷ層 | 鹿児島郡吉田町宮の浦宮ノ上 | 314017 | 1303337 | 180 | | | | | | | | | | | △ | | | ○ | | | | | | | | 吉田町教委 2002 | 発掘 |
| 460012 | 宮ノ上遺跡 Ⅵ層 | 鹿児島郡吉田町宮の浦宮ノ上 | 314017 | 1303337 | 180 | | | | | | | | ○ | | | | | | | | | | | | | | 吉田町教委 2002 | 発掘 |
| 460013 | 瀧ノ段遺跡 | いちき串木野市川上 | 314309 | 1301950 | 15 | | | | | | | | ○ | | | ○ | | ○ | ○ | | | | ○ | | ○ | | 市来町教委 1999 | 発掘 |
| 460014 | 才野ヶ原遺跡 | いちき串木野市川上 | 314219 | 1301937 | | | | | | | | | ○ | | | | | | | | | | | | | | 市来町教委 1999 | 発掘 |
| 460015 | 松尾平遺跡 | いちき串木野市来町湊町 | 314055 | 1301916 | 35 | ○ | ○ | | ○ | | | | ○ | | | | | | | | | | | | | | 市来町教委 1995 | 発掘 |
| 460016 | 東下原遺跡 | 日置市東市来町養母東下原ほか | 314027 | 1302307 | | | | | | | | | | | | | | | | | | | | | | | | 発掘 |
| 460017 | 向栫城跡 | 日置市東市来町伊作田中上栫 | 313910 | 1302018 | | | | | | | | | ○ | | | ○ | | | | | | | ○ | | ○ | | | 発掘 |
| 460018 | 堂園平遺跡 Ⅵ層 | 日置市東市来町伊作田堂園平 | 313916 | 1302014 | | | | | | | | | ○ | | | | | | | | | | | | | | 鹿児島県立埋文C 2006b | 発掘 |
| 460019 | 老ノ原遺跡 D 地点 | 日置市東市来町伊作田東老ノ原ほか | 313832 | 1301947 | 65 | | | | | | | | ○ | | | | | | | | | | | | | | 東市来町教委 1998 | 発掘 |
| 460020 | 雪山遺跡 | 日置市東市来町美山雪山 | 313835 | 1302107 | 95 | | | | ○ | | | | ○ | | | △ | | | △ | | | | | | | | 鹿児島県立埋文C 2003b | 発掘 |
| 460021 | 猿引遺跡 | 日置市東市来町長里猿引 | 313839 | 1302104 | 115 | ○ | ○ | | ○ | ○ | | | ○ | | | ○ | | | ○ | | | | | | ○ | | 鹿児島県立埋文C 2003b | 発掘 |
| 460022 | 瀬戸頭遺跡 | 日置市伊集院町竹之山瀬戸頭 | 313818 | 1302805 | 189 | | | | | | | | ○ | | | ○ | | | | | | | ○ | | ○ | | 伊集院町教委 1999 | 発掘 |
| 460023 | 瀬戸頭 A 遺跡 Ⅷ層 | 日置市伊集院町竹之山瀬戸頭 | 313807 | 1302813 | 190 | | ○ | | | | | | | | | ○ | | | | | | | | ○ | | | 鹿児島県立埋文C 2005b | 発掘 |
| 460024 | 瀬戸頭 A 遺跡 Ⅶb 層 | 日置市伊集院町竹之山瀬戸頭 | 313807 | 1302813 | 190 | ○ | ○ | | | | | | | | | ○ | | | | | | | | ○ | | | 鹿児島県立埋文C 2005b | 発掘 |
| 460025 | 瀬戸頭 A 遺跡 Ⅶa 層 | 日置市伊集院町竹之山瀬戸頭 | 313807 | 1302813 | 190 | | | | | | | | ○ | | | | | | ○ | | | | | | ○ | | 鹿児島県立埋文C 2005b | 発掘 |
| 460026 | 瀬戸頭 B 遺跡 Ⅶb 層 | 日置市伊集院町竹之山瀬戸頭 | 313755 | 1302805 | 190 | ○ | ○ | | | ○ | | | | | | △ | | | | | | | | ○ | | | 鹿児島県立埋文C 2005b | 発掘 |
| 460027 | 瀬戸頭 B 遺跡 Ⅶa 層 | 日置市伊集院町竹之山瀬戸頭 | 313755 | 1302805 | 190 | | | | | | | | ○ | | | ○ | | | ○ | | | | ○ | ○ | | | 鹿児島県立埋文C 2005b | 発掘 |
| 460028 | 瀬戸頭 C 遺跡 | 日置市伊集院町竹之山瀬戸頭 | 313746 | 1302803 | 188 | | ○ | | | ○ | | | | | | ○ | | | | | | | | ○ | ○ | | 鹿児島県立埋文C 2005b | 発掘 |
| 460029 | 松ヶ迫遺跡 | 日置市伊集院町竹之山 | | | | | | | | | | | ○ | | | | | | | | | | | | | | | 採集 |
| 460030 | 竹ノ山 B 遺跡 | 日置市伊集院町竹之山 | 313813 | 1302750 | 170 | | | | | | | | | | | | | | | | | | | | | | 鹿児島県立埋文C 2001 | 発掘 |
| 460031 | 大田城跡 Ⅶ層 | 日置市伊集院町大田下城山迫 | 313721 | 1302220 | 124 | ○ | ○ | | | ○ | | | | | | ○ | | | ○ | | | | | ○ | | | 鹿児島県立埋文C 2005e | 発掘 |
| 460032 | 上ノ平遺跡 | 日置市伊集院町下神殿四区 | 313912 | 1302420 | | | | | | | | | | | | | | | | | | | | | | | | 発掘 |
| 460033 | 前原遺跡 | 鹿児島市福山前原鬼ヶ迫上 | | | | | | | | | | | | | | | | | | | | | | | | | | 発掘 |
| 460034 | 前山遺跡 Ⅸ層（第１文化） | 鹿児島市石谷町阿前山 | 313648 | 1302636 | 191 | ○ | ○ | | | | | | | | | | | | ○ | | | | ○ | | | | 鹿児島県立埋文C 2007a | 発掘 |
| 460035 | 前山遺跡 Ⅷ層（第２文化） | 鹿児島市石谷町阿前山 | 313648 | 1302636 | 191 | ○ | ○ | | ○ | ○ | ○ | | | | | ○ | | | ○ | | | | ○ | ○ | | | 鹿児島県立埋文C 2007a | 発掘 |
| 460036 | 前山遺跡 Ⅶb 層（第３文化） | 鹿児島市石谷町阿前山 | 313648 | 1302636 | 191 | ○ | ○ | | | ○ | | | | | | | | | | | | | | ○ | ○ | | 鹿児島県立埋文C 2007a | 発掘 |
| 460037 | 前山遺跡 Ⅶa 層（第４文化） | 鹿児島市石谷町阿前山 | 313648 | 1302636 | 191 | | | | | | | | ○ | | | | | | ○ | | | | | ○ | ○ | | 鹿児島県立埋文C 2007a | 発掘 |
| 460038 | 宮ヶ迫遺跡 Ⅰ層 | 鹿児島市石谷町字宮ヶ迫 | 313639 | 1302733 | 186 | ○ | ○ | | ○ | ○ | ○ | | | | | ○ | | | | ○ | | | | ○ | | | 鹿児島県教委 2000 | 発掘 |
| 460039 | 宮ヶ迫遺跡 Ⅱ層 | 鹿児島市石谷町字宮ヶ迫 | 313639 | 1302733 | 186 | | | | | | | | ○ | | | ○ | | | ○ | | | | | ○ | | | 松元町教委 2000 | 発掘 |
| 460040 | 桝堀遺跡 | 鹿児島市石谷町字桝堀 | 313634 | 1302142 | 187 | | ○ | | | ○ | | | ○ | | | ○ | | | | | | | | ○ | | | 鹿児島県立埋文C 2001 | 発掘 |

| ID | 遺跡名 | 所在地 | 緯度 | 経度 | 標高 | ナイフ形石器 | 台形石器 | 斧形石器 | 剥片尖頭器 | 角錐状石器 | 槍先形尖頭器 | 両面調整石器 | 細石刃・細石核 | 神子柴型石斧 | 有茎尖頭器 | 掻器・削器 | 彫器 | 礫石 | 凹石 | 台石 | 礫器 | 草創期土器 | ブロック | 礫群・配石 | 炭化物集中 | 文献 | 調査歴 |
|---|---|---|---|---|---|---|---|---|---|---|---|---|---|---|---|---|---|---|---|---|---|---|---|---|---|---|
| 460041 | 柊堀遺跡 Ⅷ層 | 鹿児島市石谷町字柊堀 | 313629 | 1302742 | 187 | | ○ | | | ○ | | | | | | | | | ○ | | | | ○ | ○ | | 鹿児島県立埋文C 2006a | 発掘 |
| 460042 | 柊堀遺跡 Ⅶ層 | 鹿児島市石谷町字柊堀 | 313629 | 1302742 | 187 | | | | | ○ | | | ○ | | | | | | | | | | ○ | | | 鹿児島県立埋文C 2006a | 発掘 |
| 460043 | 西ノ原 B 遺跡 | 鹿児島市石谷町字西ノ原 | 313617 | 1302745 | 192 | ○ | ○ | | | ○ | | | ○ | | | ○ | | | | | | | ○ | ○ | | 鹿児島県立埋文C 2001 | 発掘 |
| 460044 | 仁田尾中遺跡 B Ⅷ層 | 鹿児島市石谷町 | 313932 | 1302759 | | ○ | | | ○ | ○ | ○ | | | | | | | | ○ | | | | ○ | | | 永濵功治 2001/ 有馬孝一 2002/ 馬籠亮道 2003 | 発掘 |
| 460045 | 仁田尾中遺跡 B Ⅶb 層 | 鹿児島市石谷町 | 313932 | 1302759 | | ○ | ○ | | | ○ | | | | | | | | | ○ | | | | ○ | ○ | | 永濵功治 2001/ 有馬孝一 2002/ 馬籠亮道 2003 | 発掘 |
| 460046 | 仁田尾中遺跡 B Ⅶa 層 | 鹿児島市石谷町 | 313932 | 1302759 | | | | | | | | | ○ | | | | | | ○ | | | ○ | ○ | ○ | | 永濵功治 2001/ 有馬孝一 2002/ 馬籠亮道 2003 | 発掘 |
| 460047 | 仁田尾中遺跡 A | 鹿児島市石谷町 | | | | | | | | | | | ○ | | | | | | | | | ○ | ○ | | | | 発掘 |
| 460048 | 仁田尾遺跡 南区 Ⅷb 層 | 鹿児島市石谷町 | 313600 | 1302758 | 195 | ○ | ○ | | ○ | | | | | | | ○ | | | | | | | ○ | ○ | | 鹿児島県立埋文C 2006a | 発掘 |
| 460049 | 仁田尾遺跡 北区 Ⅷb 層 | 鹿児島市石谷町 | 313600 | 1302758 | | ○ | ○ | | | | ○ | | | | | | | | ○ | | | | ○ | ○ | | 鹿児島県立埋文C 2006a | |
| 460050 | 仁田尾遺跡 南区 Ⅶa 層 | 鹿児島市石谷町 | 313600 | 1302758 | 195 | ○ | ○ | ○ | | | | | ○ | | | ○ | | | ○ | | | | ○ | ○ | | 鹿児島県立埋文C 2006a | 発掘 |
| 460051 | 仁田尾遺跡 北区 Ⅶa 層 | 鹿児島市石谷町 | 313600 | 1302758 | | | | | | | | | ○ | | | | | | | | | | | ○ | | 鹿児島県立埋文C 2006a | |
| 460052 | 御仮屋跡 Ⅸ層 | 鹿児島市石谷町 | 313553 | 1302757 | | ○ | | | | | | | | | | | | | | | | | | | | 鹿児島県立埋文C 2006a | 発掘 |
| 460053 | 御仮屋跡 Ⅷ層 | 鹿児島市石谷町 | 313553 | 1302757 | | ○ | ○ | | ○ | ○ | | | | | | | | | | | | | ○ | | | 鹿児島県立埋文C 2006a | 発掘 |
| 460054 | 御仮屋跡 Ⅶb 層 | 鹿児島市石谷町 | 313553 | 1302757 | | ○ | ○ | | | | | | | | | ○ | | | ○ | | | | ○ | | | 鹿児島県立埋文C 2006a | 発掘 |
| 460055 | 御仮屋跡 Ⅶa 層 | 鹿児島市石谷町 | 313553 | 1302757 | | | | | | | | | ○ | | | ○ | | | ○ | | | ○ | ○ | | | 鹿児島県立埋文C 2006a | 発掘 |
| 460056 | 御仮屋跡 B 遺跡 Ⅸ層 | 鹿児島市石谷町 | 313604 | 1302750 | 204 | ○ | | | | | | | | | | | | | | | | | ○ | | | 鹿児島市教委 2006 | 発掘 |
| 460057 | 御仮屋跡 B 遺跡 Ⅷ層 | 鹿児島市石谷町 | 313604 | 1302750 | 204 | ○ | ○ | | ○ | ○ | | | | | | ○ | | | | | | | ○ | | | 鹿児島市教委 2006 | 発掘 |
| 460058 | 御仮屋跡 B 遺跡 Ⅶ層 | 鹿児島市石谷町 | 313604 | 1302750 | 204 | ○ | ○ | | | ○ | | | ○ | | | ○ | | | | | | ○ | ○ | ○ | | 鹿児島市教委 2006 | 発掘 |
| 460059 | 伏野遺跡 Ⅶb 層 | 鹿児島市石谷町 | 313642 | 1302759 | 187 | ○ | ○ | | | ○ | | | | | | | | | | | | | ○ | | | 鹿児島県立埋文C 2006a | 発掘 |
| 460060 | 伏野遺跡 Ⅶa 層 | 鹿児島市石谷町 | 313642 | 1302759 | 187 | | | | | | | | ○ | | | | | | | | | | ○ | | | 鹿児島県立埋文C 2006a | 発掘 |
| 460061 | 隠迫遺跡 Ⅷb 層 | 鹿児島市石谷町 | 313629 | 1302755 | 186 | ○ | ○ | | | | | | | | | | | | | | | | ○ | | | 鹿児島県立埋文C 2006a | 発掘 |
| 460062 | 隠迫遺跡 Ⅶa 層 | 鹿児島市石谷町 | 313629 | 1302755 | 186 | | | | | ○ | | | ○ | | | | | | | | | | ○ | | | 鹿児島県立埋文C 2006a | 発掘 |
| 460063 | 塚ノ越遺跡 Ⅸ下層 | 日置郡吹上町入来塚ノ越 | 312951 | 1302005 | 20 | | ○ | | | ○ | | | | | | ○ | | | ○ | | | | | | | 吹上町教委 1990 | 発掘 |
| 460064 | 塚ノ越遺跡 Ⅸ層 | 日置郡吹上町入来塚ノ越 | 312951 | 1302005 | 20 | | | | | | | | | | | ○ | | | ○ | ○ | | ○ | | | | 吹上町教委 1990 | 発掘 |
| 460065 | 岩之元遺跡 | 日置郡吹上町今田 | | | | | | | | | | | | | | | | | | | | | | | | | 発掘 |
| 460066 | 窪見ノ上遺跡 | 鹿児島市吹上町入来窪見ノ上 | 312912 | 1302030 | | ○ | | | | | | | | | | | | | | | | | | | | | 発掘 |
| 460067 | 小中原遺跡 | 南さつま市金峰町新山 | 312605 | 1302030 | 25 | ○ | | | | | | | | | | | | | | | | | | ○ | | 金峰町教委 1995 | 発掘 |
| 460068 | 小中原遺跡 | 南さつま市金峰町新山字小中原 | 312605 | 1302030 | 25 | | | | | | | | | | | ○ | | | ○ | | | | ○ | | | 鹿児島県教委 1991 | 発掘 |
| 460069 | 荒田遺跡 | | 312851 | 1302024 | | | | | | | | | | | | | | | | | | | | | | | 発掘 |
| 460070 | 神原遺跡 | | 312834 | 1302025 | | | | | | | | | | | | | | | | | | | | | | | 発掘 |
| 460071 | 宗円堀遺跡 | | 312831 | 1302038 | | | | | | | | | | | | | | | | | | | | | | | 発掘 |
| 460072 | 小中原遺跡 | | 312605 | 1302030 | | | | | | | | | | | | | | | | | | | | | | | 発掘 |
| 460073 | 建石ヶ原遺跡 Ⅷ～Ⅶ層 | 日置市吹上町建石ヶ原 | 312903 | 1302102 | 54 | ○ | | | | ○ | | | ○ | | | | | | | | | | ○ | | | 鹿児島県立埋文C 2005a | 発掘 |
| 460074 | 吹上小中原遺跡 Ⅶ層 | 日置市吹上町吹上小中原 | 312903 | 1302109 | 53 | ○ | | | | | | | ○ | | | | | | | | | | | | | 鹿児島県立埋文C 2005a | 発掘 |
| 460075 | 外城 | 南さつま市金峰町浦之名字外城 | 312641 | 1302200 | | ○ | | | | | | | | | | | | | | | | | | | | | |
| 460076 | 箕作遺跡 Ⅷ層 | 南さつま市金峰町大坂字箕作 | 312828 | 1302417 | 210 | ○ | | | | | | | | | | ○ | | | | | ○ | | ○ | ○ | | 金峰町教委 2004 | 発掘 |
| 460077 | 宇治野原遺跡 | 南さつま市金峰町白川西字宇治野原 | 312506 | 1302146 | | | | | | | | | | | | | | | | | | | | | | | |
| 460078 | 上焼田遺跡 | 南さつま市金峰町宮崎上焼田 | 312643 | 1301955 | | | | | | | | | | | | | | | | | | | | | | | |
| 460079 | 白野 B 遺跡 | 南さつま市金峰町白川 | | | | | | | | | | | | | | | | | | | | | | | | | |
| 460080 | 郷田遺跡 | 出水市上大川内郷田 | 320639 | 1302715 | 500 | | | | | | | | ○ | | | | | | | | | | | | | 出水市教委 2007a | 発掘 |
| 460081 | 上屋敷遺跡 | 出水市上大川内青椎上屋敷 | | | | | | | | | | | | | | | | | | | | | | | | 出水市教委 2007a | 分布 |
| 460082 | 狸山遺跡 | 出水市上大川内開拓 | 320637 | 1302825 | | | | | | | | | ○ | | | | | | | | | | | | | 出水市教委 2007a | 発掘 |
| 460083 | 三方遺跡 | 出水市上大川内屋敷ノ段 | 320635 | 1302839 | | | | | | | | | | | | | | | | | | | | | | 出水市教委 2007a | 分布 |
| 460084 | 屋敷ノ段 C 遺跡 | 出水市上大川内屋敷ノ段 | 320635 | 1302839 | | | | | | | | | | | | | | | | | | | | | | 出水市教委 2007a | 分布 |
| 460085 | 狸山入口遺跡 | 出水市上大川内屋敷ノ段 | 320635 | 1302839 | | | | | | | | | | | | | | | | | | | | | | 出水市教委 2007a | 分布 |
| 460086 | 屋敷ノ段遺跡 | 出水市上大川内屋敷ノ段 | 320635 | 1302839 | | ○ | | | | | ○ | | | | | | | | | | | | | | | 出水市教委 2007a | 発掘 |
| 460087 | 仲久保遺跡 | 出水市上大川内ｉ池ノ段 | 320620 | 1302846 | | | | | | | | | | | | | | | | | | | | | | 出水市教委 2007a | 分布 |
| 460088 | 大久保 B 遺跡 | 出水市上大川内字開拓 | 320612 | 1302842 | | ○ | | | | | | | | | | | | | | | | | | | | 出水市教委 2007a/b | 発掘 |
| 460089 | 大久保遺跡 Ⅰ地区 Ⅳ層 | 出水市上大川内字開拓 | 320619 | 1302852 | 510 | ○ | | | | ○ | | | | | | ○ | | | | | | | ○ | | | 出水市教委 2007a/b | 発掘 |
| 460090 | 大久保遺跡 Ⅱ地区 Ⅳ層 | 出水市上大川内字開拓 | 320610 | 1302855 | 505 | ○ | | | | ○ | | | | | | ○ | | | | | | | ○ | | | 出水市教委 2007a/b | 発掘 |
| 460091 | 池ノ段 B 遺跡 | 出水市上大川内池ノ段 | 320603 | 1302839 | | | | | | | | | ○ | | | | | | | | | | | | | 出水市教委 2007a | 発掘 |
| 460092 | 平田遺跡 | 出水市上大川内平田 | | | | | | | | | | | | | | | | | | | | | | | | 出水市教委 2007a | 分布 |
| 460093 | 妙賀段 E 遺跡 | 出水市上大川内妙賀段 | | | | | | | | | | | | | | | | | | | | | | | | 出水市教委 2007a | 分布 |
| 460094 | 妙賀段 D 遺跡 | 出水市上大川内池ノ段 | | | | | | | | | | | | | | | | | | | | | | | | 出水市教委 2007a | 分布 |
| 460095 | 妙賀段 B 遺跡 | 出水市上大川内開拓 | | | | | | | | | | | | | | | | | | | | | | | | 出水市教委 2007a | 分布 |
| 460096 | 妙賀段遺跡 | 出水市上大川内池ノ段 | 320551 | 1302835 | | | | | | | | | | | | | | | | | | | | | | 出水市教委 2007a | 分布 |
| 460097 | 上場遺跡 Ⅱ層 | 出水市上大川内池ノ段 | 320553 | 1302846 | | | | | | ○ | | | ○ | | | | ○ | | ○ | ○ | | ○ | ○ | | ○ | 出水市教委 2007a | 発掘 |
| 460098 | 上場遺跡 Ⅲ層 | 出水市上大川内池ノ段 | 320553 | 1302846 | | ○ | ○ | | | ○ | | ○ | ○ | | | | ○ | | | ○ | | ○ | ○ | ○ | ○ | 出水市教委 2007a | 発掘 |
| 460099 | 上場遺跡 Ⅳ層 | 出水市上大川内池ノ段 | 320553 | 1302846 | | ○ | ○ | | | ○ | | ○ | ○ | | | | ○ | | | ○ | ○ | | ○ | ○ | ○ | 出水市教委 2007a | 発掘 |
| 460100 | 上場遺跡 Ⅵ上層 | 出水市上大川内池ノ段 | 320553 | 1302846 | | ○ | ○ | ○ | | ○ | | ○ | | | ○ | ○ | | | | ○ | ○ | | ○ | ○ | ○ | 出水市教委 2007a | 発掘 |
| 460101 | 上場遺跡 Ⅵ下層 | 出水市上大川内池ノ段 | 320553 | 1302846 | | | ○ | ○ | | | | | | | ○ | ○ | | | | ○ | ○ | | ○ | ○ | ○ | 出水市教委 2007a | 発掘 |
| 460102 | 上場 B 遺跡 | 出水市上大川内池ノ段 | 320555 | 1302854 | | | | | | | | | | | | | | | | | | | | | | 出水市教委 2007a | |
| 460103 | 須山 D 遺跡 | 出水市上大川内須山 | 320550 | 1302907 | | ○ | ○ | | | ○ | | | ○ | | | ○ | | | | | | | ○ | | | 出水市教委 2007a | 発掘 |
| 460104 | 須山 C 遺跡 | 出水市上大川内須山 | | | | | | | | | | | | | | | | | | | | | | | | 出水市教委 2007a | 分布 |
| 460105 | 須山 E 遺跡 | 出水市上大川内須山 | | | | | | | | | | | | | | | | | | | | | | | | 出水市教委 2007a | 分布 |
| 460106 | 須山 B 遺跡 | 出水市上大川内須山 | 320554 | 1302912 | | ○ | | | | ○ | | ○ | | | | | | | | | | | | | | 出水市教委 2007a | 発掘 |
| 460107 | 須山遺跡 | 出水市上大川内須山 | 320550 | 1302907 | | | | | | ○ | | | ○ | | | ○ | | | | | | | | | | 出水市教委 2007a | 発掘 |
| 460108 | 壱里塚 A 遺跡 | 出水市上大川内壱里塚 | 320536 | 1302910 | | | | | | | | | | | | ○ | | | | | | | | | | 出水市教委 2007a | 発掘 |
| 460109 | 妙賀段 C 遺跡 | | | | | | | | | | | | | | | | | | | | | | | | | 出水市教委 2007a | 分布 |
| 460110 | 壱里塚 D 遺跡 | 出水市上大川内壱里塚 | | | | | | | | | | | | | | | | | | | | | | | | 出水市教委 2007a | 分布 |
| 460111 | 壱里塚 C 遺跡 | 出水市上大川内壱里塚 | 320527 | 1302857 | | ○ | ○ | | | | | | | | | | | | | | | | | | | 出水市教委 2007a | 発掘 |
| 460112 | 壱里塚 B 遺跡 | 出水市上大川内壱里塚 | 320527 | 1302902 | | | | | | | | | | | | | | | | | | | | | | 出水市教委 2007a | 発掘 |
| 460113 | 壱里塚 E 遺跡 | 出水市上大川内壱里塚 | | | | | | | | | | | | | | | | | | | | | | | | 出水市教委 2007a | 発掘 |
| 460114 | 壱里塚 F 遺跡 | 出水市上大川内壱里塚 | | | | | | | | | | | | | | | | | | | | | | | | 出水市教委 2007a | 分布 |
| 460115 | 朝日岳 B 遺跡 | 出水市上大川内須山 | | | | | | | | | | | | | | | | | | | | | | | | 出水市教委 2007a | 分布 |
| 460116 | 朝日岳遺跡 | 出水市上大川内須山 | 320514 | 1303002 | | | | | | | | | | | | | | | | | | | | | | 出水市教委 2007a | 分布 |
| 460117 | 猿打 A 遺跡 | 出水市上鯖淵大平 | 320558 | 1302316 | | | | | | | | | | | | | | | | | | | | | | | 分布 |
| 460118 | 猿打 B 遺跡 | 出水市上鯖淵大平 | 320544 | 1302304 | | | | | | | | | | | | | | | | | | | | | | | 分布 |
| 460119 | 猿打 C 遺跡 | 出水市上鯖淵大平 | 320548 | 1302251 | | | | | | | | | | | | | | | | | | | | | | | 分布 |
| 460120 | 猿打 D 遺跡 | 出水市上鯖淵大平 | 320538 | 1302247 | | | | | | | | | | | | | | | | | | | | | | | 分布 |
| 460121 | 乙五郎遺跡 | 出水市上鯖淵大田 | 320528 | 1302223 | | | | | | | | | | | | | | | | | | | | | | | 分布 |
| 460122 | 通山口遺跡 | 出水市上鯖淵香月 | 320458 | 1302228 | | | | | | | | | | | | | | | | | | | | | | | 分布 |
| 460123 | カラン迫遺跡 | 出水市高尾野町大久保カラン迫 | 320244 | 1302002 | | | ○ | | | | | | | | | ○ | | | | | | | | | | | 分布 |
| 460124 | 尻無平　遺跡 | 出水郡長島町川床尻無平 | | | | ○ | ○ | | | | | | | | | ○ | | | | | | | | | | | 分布 |
| 460125 | 毎床牧場入口遺跡 | 出水郡長島町川床毎床 | | | | | | | | | | | | | | | | | | | | | | | | | 分布 |
| 460126 | 野栗遺跡 | 出水郡長島町伊唐野栗 | | | | | | | | | | | | | | | | | | | | | | | | | 分布 |
| 460127 | 二浦遺跡 | 出水郡長島町伊唐二浦 | | | | | | | | | | | | | | | | | | | | | | | | | 発掘 |
| 460128 | 仁田元遺跡 | 出水郡長島町平尾母良木 | 321033 | 1300941 | | | | | | | | | | | | | | | | | | | | | | | 分布 |
| 460129 | 古外戸遺跡 | 出水郡長島町平尾母良木 | 321052 | 1300931 | | | | | | | | | | | | | | | | | | | | | | | 分布 |
| 460130 | 日東遺跡 | 大口市日東 | 320526 | 1303049 | | ○ | ○ | | | ○ | | | ○ | | | ○ | | | | | | | ○ | | | | 発掘 |
| 460131 | 五女木遺跡 | 大口市小川内五女木 | 320739 | 1303223 | | | | | | ○ | | | | | | | | | | | | | | | | | 分布 |
| 460132 | 郡山城跡 | 大口市郡山 | 320445 | 1303603 | | ○ | | | ○ | | | | ○ | | | | | | | | | | | | | 大口市教委 1999 | 発掘 |

| ID | 遺跡名 | 所在地 | 緯度 | 経度 | 標高 | ナイフ形石器 | 台形石器 | 斧形石器 | 剥片尖頭器 | 角錐状石器 | 槍先形尖頭器 | 両面調整石器 | 細石刃・細石核 | 神子柴型石斧 | 有茎尖頭器 | 掻器・削器 | 彫器 | 砥石 | 叩石 | 台石 | 礫器 | 草創期土器 | ブロック | 礫群・配石 | 炭化物集中 | 文献 | 調査歴 |
|---|---|---|---|---|---|---|---|---|---|---|---|---|---|---|---|---|---|---|---|---|---|---|---|---|---|---|---|
| 460133 | 小野原遺跡 Ｖａ～Ｖｂ層 | 大口市平出水小野原 | 320509 | 1303010 | 577 | ○ | ○ | | | ○ | | ○ | | | | ○ | | | ○ | ○ | | | ○ | ○ | ○ | 大口市教委 1999 | 発掘 |
| 460134 | 小野原遺跡 Ⅳｂ層 | 大口市平出水小野原 | 320509 | 1303010 | | | | | | | | | ○ | | | | | | | | | | ○ | | | 大口市教委 1999 | 発掘 |
| 460135 | 郡山遺跡 Ⅴ層 | 大口市大田郡山 | 320445 | 1303604 | 207 | ○ | ○ | | ○ | | | | | | | | | | ○ | | | | ○ | | | 大口市教委 1999 | 発掘 |
| 460136 | 戸切谷遺跡 Ⅳ層 | 大口市白木字戸切谷 | 320312 | 1303215 | 352 | ○ | | | | | | | ○ | | | | | | | | | | | | | 大口市教委 2005 | 発掘 |
| 460137 | 新開原遺跡 | 大口市宮人字新開原 | 320032 | 1303403 | | | | | | | | | ○ | | | | | | | | | | | | | 大口市教委 1993 | 分布 |
| 460138 | 上場遺跡 | 大口市小川内上場 | 320738 | 1303213 | | | | | | | | | | | | | | | | | | | | | | | 分布 |
| 460139 | 戸切谷遺跡 | 大口市白木戸切谷 | 320312 | 1303215 | | ○ | | | | | | | ○ | | | | | | | | | | | | | 大口市郷土誌編さん委員会 2006 | 発掘 |
| 460140 | 松尾山遺跡 | 大口市青木松尾山 | 320348 | 1303906 | | | | | | ○ | | | ○ | | | ○ | | | | | | | | | | 大口市郷土誌編さん委員会 2006 | 発掘 |
| 460141 | 松山口遺跡 | 伊佐郡菱刈町田中松山口 | 320156 | 1303944 | | | | | | | | | ○ | | | | | | | | | | | | | | 分布 |
| 460142 | 小牧遺跡 | 指宿市小牧字露重，尾越，堀添，中尾 | 311725 | 1303431 | | ○ | | | | | | ○ | | | | ○ | | | | | | | ○ | | | 指宿市教委 1979 | 発掘 |
| 460143 | 小牧３Ａ遺跡 | 指宿市岩本 | 311724 | 1303459 | | ○ | ○ | | ○ | ○ | ○ | ○ | ○ | | | ○ | | | ○ | ○ | | | ○ | ○ | ○ | 鹿児島県立埋文Ｃ 1996 | 発掘 |
| 460144 | 小久保遺跡 | 指宿市小牧字小久保 | 311736 | 1303459 | | ○ | | | ○ | | | | | | | | | | | | | | | | | | 発掘 |
| 460145 | 岩本遺跡 | 指宿市岩本 | 311739 | 1303527 | | | | | | | | | ○ | | | | | | | | | | | | | 鹿児島県立埋文Ｃ 1996 | 発掘 |
| 460146 | 露重遺跡 | 指宿市小牧字露重 | | | | | | | | | | | | | | | | | | | | | | | | | |
| 460147 | 尾越遺跡 | 指宿市小牧字尾越 | | | | | | | | | | | | | | | | | | | | | | | | | |
| 460148 | 堀添遺跡 | 指宿市小牧字堀添 | | | | | | | | | | | | | | | | | | | | | | | | | |
| 460149 | 水迫遺跡 西側拡張 Ⅸ層 | 指宿市西方水迫 | 311600 | 1303520 | 126 | | | | | | | | | | | | | | | | | | ○ | | | 指宿市教委 2001 | 発掘 |
| 460150 | 水迫遺跡 西側拡張 Ⅹ層 | 指宿市西方水迫 | 311600 | 1303520 | 126 | ○ | ○ | | | ○ | | | ○ | | | | | | ○ | | | | ○ | | | 指宿市教委 2001 | 発掘 |
| 460151 | 水迫遺跡 11 トレンチ Ⅸ層 | 指宿市西方水迫 | 311600 | 1303520 | | ○ | | | | | | | ○ | | | | | | | | | | | | | 指宿市教委 2004 | 発掘 |
| 460152 | 水迫遺跡 11 トレンチ Ⅹ層 | 指宿市西方水迫 | 311600 | 1303520 | | | | | | | | | | | | | | | | | | | | | | 指宿市教委 2004 | 発掘 |
| 460153 | 水迫遺跡 | 指宿市西方水迫 | 311600 | 1303520 | | ○ | | | | ○ | | | ○ | | | ○ | | | | | ○ | | ○ | ○ | ○ | 指宿市教委 2001 | 発掘 |
| 460154 | 多羅ヶ迫遺跡 | 指宿市小牧字多羅ヶ迫 | 311718 | 1303402 | | | | | | | | | | | | | | | | | | | | | | | |
| 460155 | 西多羅ヶ迫遺跡 | 指宿市小牧字西多羅ヶ迫 | 311721 | 1303401 | | | | | | | | | | | | | | | | | | | | | | | |
| 460156 | 土愛喜遺跡 | 指宿市小牧字土愛喜 | 311712 | 1303406 | | | | | | | | | | | | | | | | | | | | | | | |
| 460157 | 石嶺遺跡 | 指宿市池田字石嶺 | 311459 | 1303449 | | | | | | | | | | | | | | | | | | | | | | | |
| 460158 | 帖地遺跡 １Ａ，１Ｂ区 ⅩⅡ層 | 鹿児島市喜入町帖地 | 311803 | 1303342 | | ○ | ○ | | | | | | ○ | ○ | | | | | | | | ○ | ○ | ○ | | 喜入町教委 2000 | 発掘 |
| 460159 | 帖地遺跡 ２Ａ区 ⅩⅡ層 | 鹿児島市喜入町帖地 | 311803 | 1303342 | | ○ | ○ | | | | ○ | ○ | ○ | ○ | | | | | ○ | | | | ○ | | | 喜入町教委 2000 | 発掘 |
| 460160 | 帖地遺跡 １Ａ，１Ｂ区 ⅩⅢ層 | 鹿児島市喜入町帖地 | 311803 | 1303342 | | ○ | | | | ○ | | | | | | ○ | | | | | | | ○ | | | 喜入町教委 2000 | 発掘 |
| 460161 | 帖地遺跡 ２Ａ区 ⅩⅢ層 | 鹿児島市喜入町帖地 | 311803 | 1303342 | | ○ | | | | ○ | | ○ | | | | ○ | | | ○ | | | | ○ | | | 喜入町教委 2000 | 発掘 |
| 460162 | 帖地遺跡 １Ａ，１Ｂ区 ⅩⅣ層 | 鹿児島市喜入町帖地 | 311803 | 1303342 | | ○ | ○ | | ○ | | | | | | | | ○ | | ○ | | | | ○ | ○ | | 喜入町教委 2000 | 発掘 |
| 460163 | 帖地遺跡 １Ａ，１Ｂ区 ⅩⅤ層 | 鹿児島市喜入町帖地 | 311803 | 1303342 | | ○ | | | | | | | | | | ○ | | | | | | | | ○ | | 喜入町教委 2000 | 発掘 |
| 460164 | 帖地遺跡 ２Ａ区 ⅩⅤ層 | 鹿児島市喜入町帖地 | 311803 | 1303342 | | ○ | | | | | | | | | | | | | | | | | | | | 喜入町教委 2000 | 発掘 |
| 460165 | 帖地遺跡 ２Ａ，２Ｂ区 ⅩⅤ層 | 鹿児島市喜入町帖地 | 311803 | 1303342 | | ○ | | | | ○ | | | | | | ○ | | | | | | | | | | 喜入町教委 2000 | 発掘 |
| 460166 | 東郷坂Ｂ遺跡 Ⅵ層 | 鹿児島市喜入町東郷坂 | 312130 | 1303137 | | ○ | | | | ○ | | | | | | ○ | | | | | | | | | | 喜入町教委 2001 | 発掘 |
| 460167 | 中座主遺跡 | 鹿児島市喜入町中名中座主 | 312217 | 1303144 | | | | | | | | | | | | | | | | | | | | | | | |
| 460168 | 横井頭遺跡 | 鹿児島市喜入町一倉横井頭 | 312036 | 1303120 | | | | | | | | | | | | ○ | | | | | | | | | | | 分布 |
| 460169 | 曲畑遺跡 | 鹿児島市喜入町一倉曲畑 | 312101 | 1303139 | | | | | | | | | | | | ○ | | | | | | | | | | | 分布 |
| 460170 | 鵜飼遺跡 | 鹿児島市喜入町瀬々串鵜飼 | 312347 | 1303149 | | | | | | ○ | | | | | | | | | | | | | | | | | 分布 |
| 460171 | 石橋Ａ遺跡 | 枕崎市東鹿篭 | 311822 | 1301830 | | ○ | ○ | | | ○ | | | | | | | ○ | | | | | | | | | 枕崎市教委 1987a | 発掘 |
| 460172 | 榎木馬場遺跡 | 枕崎市東鹿篭 | 311818 | 1301831 | | ○ | | | | | | | | | | | | | | | | | | | | 枕崎市教委 1987a | 発掘 |
| 460173 | 奥木場遺跡 | 枕崎市東鹿篭 | 311720 | 1301837 | | | | | | | | | | | | | | | | | | | | | | 枕崎市教委 1987b | 発掘 |
| 460174 | 円妙ヶ堀遺跡 | 枕崎市東鹿篭 | 311742 | 1301833 | | | | | | ○ | | | | | | | | | | | | | | | | 枕崎市教委 1988 | |
| 460175 | 二本木遺跡 | 枕崎市大塚北町 52 | 311624 | 1301631 | | | | | | | | | | | | | | | | | | | | | | | |
| 460176 | 石橋Ｂ遺跡 | 枕崎市木口屋 | 311819 | 1301825 | | | | | | | | | | | | | | | | | | | | | | | |
| 460177 | 平田尻遺跡 | 南さつま市加世田川畑平渡瀬 | 312327 | 1302027 | | | | | | | | | ○ | | | | | | | | | | | | | 加世田市教委 1999b | |
| 460178 | 椎ノ原遺跡 Ⅵａ,ｂ 層 | 南さつま市加世田村原椎ノ原 | 312502 | 1302001 | | | | | | | | | ○ | | | | | | | | | | | | | 加世田市教委 1998 | 発掘 |
| 460179 | 椎ノ原遺跡 Ⅵｃ層 | 南さつま市加世田村原椎ノ原 | 312502 | 1302001 | | | | | ○ | ○ | | | | | | ○ | | | | | | | | | | 加世田市教委 1998 | 発掘 |
| 460180 | 祝原遺跡 | 南さつま市加世田川畑湯開原 | 312339 | 1301959 | | ○ | | | | | | | ○ | | | | | | | | | | | | | 加世田市教委 1995 | 発掘 |
| 460181 | 下東堀遺跡 | 南さつま市加世田宮原下東堀 176 | 312510 | 1301859 | | | | | | | | | ○ | | | | | | | | | | | | | 加世田市教委 1995 | |
| 460182 | 志風頭遺跡 | 南さつま市加世田内山田志風頭 | 312315 | 1301838 | | | | | | | | | ○ | | | | | | | | ○ | | | | | 加世田市教委 1999a | |
| 460183 | 西大原遺跡 | 南さつま市加世田武田西大原 | 312413 | 1301753 | | ○ | | | | | | | ○ | | | | | | | | | | | | | 加世田市教委 2000 | 発掘 |
| 460184 | 春ノ山遺跡 | 南さつま市加世田津貫春ノ山 | 312021 | 1301617 | | ○ | | | | | | | | | | | | | | | ○ | | | | | | 発掘 |
| 460185 | 内ノ田遺跡 | 南さつま市加世田益山内ノ田 | 312532 | 1301914 | | | | | | | | | ○ | | | | | | | | | | | | | | 分布 |
| 460186 | 中山遺跡 | 南さつま市加世田津貫 | 311843 | 1301545 | | | | | | | | | | | | | | | | | | | | | | | 分布 |
| 460187 | 奥名野遺跡 | 南さつま市加世田内山田奥名野 | 312258 | 1301839 | | | | | | | | | | | | | | | | | | | | | | 加世田市教委 1999a | 発掘 |
| 460188 | 津フジ遺跡 ２次１Ｔ Ⅹ層 | 川辺郡川辺町下山田字津フジ | 312402 | 1302146 | 86 | | ○ | | | | | | | | | ○ | | | | | | | ○ | | | 川辺町教委 2007c | 発掘 |
| 460189 | 津フジ遺跡 ２次２Ｔ Ⅸ層 | 川辺郡川辺町下山田字津フジ | 312402 | 1302146 | 86 | | | | | | | | | | | ○ | | | | | | | | | | 川辺町教委 2007c | 発掘 |
| 460190 | 津フジ遺跡 ２次 32 Ｔ Ⅹ層 | 川辺郡川辺町下山田字津フジ | 312402 | 1302146 | 86 | | | | | | | | | | | | | | | | | | | | | 川辺町教委 2007c | 発掘 |
| 460191 | 津フジ遺跡 ２次 33 Ｔ Ⅸ層 | 川辺郡川辺町下山田字津フジ | 312402 | 1302146 | 86 | | | | ○ | | | | | | | ○ | | | | | | | | | | 川辺町教委 2007c | 発掘 |
| 460192 | 上桑持野遺跡 Ｃ地点 Ⅶ層 | 川辺郡川辺町下山田字上桑持野 | 312320 | 1302105 | 80 | ○ | | | | | | | ○ | | | ○ | | | | | | | ○ | | | 川辺町教委 2007b | 発掘 |
| 460193 | 背野平遺跡 Ⅹ層 | 川辺郡川辺町下山田字背野平 | 312105 | 1302030 | 128 | | | | | | | | | | | | | | | | | | | ○ | | 川辺町教委 2007a | 発掘 |
| 460194 | 背野平遺跡 Ⅸ層 | 川辺郡川辺町下山田字背野平 | 312105 | 1302030 | 128 | ○ | | | ○ | | | | | | | | | | | | | | | | | 川辺町教委 2007a | 発掘 |
| 460195 | 背野平遺跡 Ⅶ層 | 川辺郡川辺町下山田字背野平 | 312105 | 1302030 | 128 | | | | | | | | ○ | | | ○ | | | | | | | | | | 川辺町教委 2007a | 発掘 |
| 460196 | 鷹爪野遺跡 | | | | | | | | | | | | | | | | | | | | | | | | | | |
| 460197 | 寺山遺跡 Ｃ地点 チョコ上 | 川辺郡川辺町永田字寺山 | 312304 | 1302227 | 62 | | | | | | | | ○ | | | | | | | | | | | | | 川辺町教委 2004 | 発掘 |
| 460198 | 寺山遺跡 Ｃ地点 チョコ下 | 川辺郡川辺町永田字寺山 | 312309 | 1302225 | 62 | | ○ | | | ○ | | | | | | | | | | | | | | | | 川辺町教委 2004 | 発掘 |
| 460199 | 宮ノ上遺跡 | 川辺郡川辺町神殿宮ノ上 | 312516 | 1302510 | | | | | | | | | | | | | | | | | | | | | | | 発掘 |
| 460200 | 石坂上遺跡 | 川辺郡知覧町永里石坂ノ上 | 312154 | 1302703 | | | | | | | | | ○ | | | | | | | | | | | | | 河口貞徳 1955/ 知覧町 1982 | 採集 |
| 460201 | 登立遺跡 | 川辺郡知覧町塩屋登立 | 311740 | 1302219 | | | | | | | | | ○ | | | | | | | | | | | | | 知覧町教委 2001 | 発掘 |
| 460202 | 上城詰城跡 | いちき串木野市大里上城詰城ほか | 314035 | 1301837 | | | ○ | | | | | | | | | | | | | | | | | | | | 発掘 |
| 460203 | 永迫平遺跡 | 日置市伊集院町下谷口 | 313702 | 1302350 | 145 | ○ | ○ | | ○ | | | | ○ | | | | | | | | | | | ○ | | 鹿児島県立埋文Ｃ 2005d | 発掘 |
| 460204 | 上山路山遺跡 Ⅷ層 | 日置市伊集院町大田字上山路山 | 313700 | 1302253 | 134 | | | | | ○ | | | | | | | | | | | | | | ○ | | 鹿児島県立埋文Ｃ 2007b | 発掘 |
| 460205 | 上山路山遺跡 Ⅶ層（細石器） | 日置市伊集院町大田字上山路山 | 313700 | 1302253 | 134 | | | | | | | | ○ | | | ○ | | | | | ○ | | | | | 鹿児島県立埋文Ｃ 2007b | 発掘 |
| 460206 | 大田城 Ⅶ～Ⅷ層 | 日置市伊集院町大田 | 313721 | 1302220 | 122 | ○ | ○ | | | ○ | | | | | | ○ | ○ | | ○ | | | | ○ | | | 鹿児島県立埋文Ｃ 2005e | 発掘 |
| 460207 | 池之頭遺跡 | 日置市東市来町美山 | 313830 | 1302112 | | | ○ | ○ | | | | | ○ | | | | | | | | | | | | | 鹿児島県立埋文Ｃ 2002a | 発掘 |
| 460208 | 猿引遺跡 Ⅶ層 | 日置市東市来町長里字猿引 | 313826 | 1302112 | 133 | ○ | ○ | | ○ | | | | ○ | | | ○ | | | ○ | | | | | | ○ | 鹿児島県立埋文Ｃ 2003b | 発掘 |
| 460209 | 犬ヶ原遺跡 | 日置市東市来町伊作田 | 313908 | 1302044 | 65 | | | | | | | | ○ | | | | | | | | | | | | | 鹿児島県立埋文Ｃ 2003a | 発掘 |
| 460210 | 向椎城 | 日置市東市来町伊作田 | 313910 | 1302018 | | | ○ | | ○ | | | | | | | | | | | | ○ | | | | | | 発掘 |
| 460211 | 堂園平遺跡 Ⅶ～Ⅷ層 | 日置市東市来町伊作田 | 313929 | 1302006 | 51 | ○ | ○ | | ○ | ○ | | | | | | ○ | | | ○ | | | | ○ | ○ | ○ | 鹿児島県立埋文Ｃ 2006b | 発掘 |
| 460212 | 堂園平遺跡 Ⅵ細石器層 | 日置市東市来町伊作田 | 313916 | 1302014 | 51 | | | | | | | | ○ | | | | | | ○ | | | | | | | 鹿児島県立埋文Ｃ 2006b | 発掘 |
| 460213 | 今里遺跡 Ⅵ～Ⅶ層 | 日置市東市来町伊作田字今里 | 313936 | 1301954 | 83 | ○ | ○ | | ○ | ○ | | | | | | ○ | | | | | | | ○ | | | 鹿児島県立埋文Ｃ 2002b | 発掘 |
| 460214 | 今里遺跡 Ⅵ細石器層 | 日置市東市来町伊作田字今里 | 313936 | 1301954 | 83 | | | | | | | | ○ | | | | | | | | | | | | | 鹿児島県立埋文Ｃ 2002b | 発掘 |
| 460215 | 市ノ原遺跡 第２地点 | 日置市東市来町湯田上市ノ原ほか | 313959 | 1301948 | | | | | | | | | | | | | | | | | | | | | | | |
| 460216 | 市ノ原遺跡 第３地点 | 日置市東市来町湯田上市ノ原ほか | 313959 | 1301948 | | | | | | | | | | | | | | | | | | | | | | | |
| 460217 | 市ノ原遺跡 第４地点 | 日置市東市来町湯田上市ノ原ほか | 313959 | 1301948 | | | | | | | | | | | | | | | | | | | | | | | |
| 460218 | 市ノ原遺跡 第５地点 Ⅵ層（細石器） | 日置市東市来町湯田字上市ノ原 | 313959 | 1301948 | | | | | | | | | ○ | | | | | | ○ | | | | ○ | ○ | | 鹿児島県立埋文Ｃ 2006c | 発掘 |
| 460219 | 市ノ原遺跡 第５地点 Ⅶ層（ナイフ） | 日置市東市来町湯田字上市ノ原 | 313959 | 1301948 | | ○ | ○ | | | ○ | | | | | | ○ | | | ○ | | | | ○ | | | 鹿児島県立埋文Ｃ 2006c | 発掘 |
| 460220 | 中津原遺跡 Ⅶ層 | 薩摩川内市神田町３番 | | | 220 | ○ | ○ | | | ○ | | | | | | | | | | | | | | | | 薩摩川内市教委 2005 | 発掘 |
| 460221 | 中津原遺跡 Ⅵ層 | 薩摩川内市神田町３番 | | | 225 | | | | | | | | ○ | | | | | | ○ | | | | | | | 薩摩川内市教委 2005 | 発掘 |
| 460222 | 床並Ｂ遺跡 Ⅵ層 | 薩摩川内市入来町浦之名字床並 | 314625 | 1301706 | 236 | ○ | ○ | | | | | | | | | | | | | | | | ○ | ○ | | 入来町教委 1993 | 発掘 |
| 460223 | 床並Ｂ遺跡 Ｖｂ層 | 薩摩川内市入来町浦之名字床並 | 314625 | 1301706 | 236 | | | | | | | | ○ | | | ○ | | | | | | | ○ | ○ | | 入来町教委 1993 | 発掘 |
| 460224 | 前畑遺跡 Ⅳ層 | 薩摩川内市城上町字前畑 | 315312 | 1301734 | 72 | ○ | ○ | | | ○ | | | ○ | | | | | | | | | | | | | 鹿児島県立埋文Ｃ 2003c | 発掘 |

| ID | 遺跡名 | 所在地 | 緯度 | 経度 | 標高 | ナイフ形石器 | 台形石器 | 斧形石器 | 剥片尖頭器 | 角錐状石器 | 槍先形尖頭器 | 両面調整石器 | 細石刃・細石核 | 神子柴型石斧 | 有茎尖頭器 | 掻器・削器 | 彫器 | 砥石 | 叩石 | 台石 | 礫器 | 草創期土器 | ブロック | 礫群・配石 | 炭化物集中 | 文献 | 調査歴 |
|---|---|---|---|---|---|---|---|---|---|---|---|---|---|---|---|---|---|---|---|---|---|---|---|---|---|---|
| 460225 | 西ノ平遺跡 | 薩摩川内市中福良町西ノ平 | 314713 | 1301810 | | | | | | | | | | | | | | | | | | | | | | |
| 460226 | 成岡遺跡 | 薩摩川内市中福良町成岡 | 314706 | 1301807 | | | | | | | | | | | | | | | | | | | | | | |
| 460227 | 馬立遺跡 | 薩摩川内市楠元町馬立 | 315050 | 1302055 | | | | | | | | | | | | | | | | | | | | | | |
| 460228 | 鹿村迫Ｂ遺跡 | 薩摩川内市入来町浦之名字鹿村迫 | 314716 | 1302542 | | | | | | | | | | | | | | | | | | | | | | |
| 460229 | 日暗遺跡 | 阿久根市鶴川内日暗 | 320225 | 1301417 | | | | | | | | | | | | | | | | | | | | | | |
| 460230 | 赤剝遺跡 | 阿久根市鶴川内赤剝 | 320219 | 1301442 | | | | | | | | | | | | | | | | | | | | | | |
| 460231 | 星塚遺跡 Ⅵ層 | 姶良郡横川町下ノ星塚 | 315143 | 1304404 | 153 | | ○ | | | | | | ○ | | | ○ | | | ○ | | | | ○ | | | 鹿児島県教委 1977 | 発掘 |
| 460232 | 前原和田遺跡 ⅩⅦ層 | 姶良郡福山町嘉例川字前原和田 | 314258 | 1305314 | 393 | | | | | | | | | | | | | | ○ | | | | | | | 鹿児島県立埋文Ｃ 2002c | 発掘 |
| 460233 | 前原和田遺跡 ⅩⅥ層 | 姶良郡福山町嘉例川字前原和田 | 314258 | 1305314 | 393 | ○ | ○ | | | | | | | | | ○ | | | ○ | | | | ○ | ○ | ○ | 鹿児島県立埋文Ｃ 2002c | 発掘 |
| 460234 | 前原和田遺跡 ⅩⅤ層 | 姶良郡福山町嘉例川字前原和田 | 314258 | 1305314 | 393 | | ○ | | | | | | | | | | | | ○ | | | | ○ | | | 鹿児島県立埋文Ｃ 2002c | 発掘 |
| 460235 | 前原和田遺跡 ⅩⅣ層 | 姶良郡福山町嘉例川字前原和田 | 314258 | 1305314 | 393 | ○ | ○ | | | | | | | | | ○ | | | | | | | | | | 鹿児島県立埋文Ｃ 2002c | 発掘 |
| 460236 | 前原和田遺跡 ⅩⅢ層 | 姶良郡福山町嘉例川字前原和田 | 314258 | 1305314 | 393 | ○ | | | | ○ | | | | | | ○ | | | ○ | | | | ○ | ○ | ○ | 鹿児島県立埋文Ｃ 2002c | 発掘 |
| 460237 | 城ケ尾遺跡 第Ⅰ文化層 ⅩⅤ～ⅩⅣ層 | 姶良郡福山町嘉例川字城ケ尾 | | | 382 | ○ | ○ | | | | | | | | | ○ | | | ○ | | | | ○ | ○ | ○ | 鹿児島県立埋文Ｃ 2003d | 発掘 |
| 460238 | 城ケ尾遺跡 第Ⅱ文化層 ⅩⅢ層 | 姶良郡福山町嘉例川字城ケ尾 | | | 382 | ○ | ○ | | | ○ | | ○ | | | | ○ | | | ○ | | | | ○ | ○ | ○ | 鹿児島県立埋文Ｃ 2003d | 発掘 |
| 460239 | 城ケ尾遺跡 第Ⅲ文化層 ⅩⅡ層 | 姶良郡福山町嘉例川字城ケ尾 | | | 382 | ○ | ○ | | | ○ | | | | | | ○ | | | ○ | ○ | | | ○ | ○ | ○ | 鹿児島県立埋文Ｃ 2003d | 発掘 |
| 460240 | 城ケ尾遺跡 第Ⅳ文化層 Ⅺ層 | 姶良郡福山町嘉例川字城ケ尾 | | | 382 | ○ | | | | | | | ○ | | | ○ | | | ○ | | | | ○ | ○ | ○ | 鹿児島県立埋文Ｃ 2003d | 発掘 |
| 460241 | 永磯遺跡 ⅩⅣ層 | 姶良郡福山町嘉例川字永磯 | 314218 | 1305335 | 380 | | | | | ○ | | | | | | | | | | | | | | ○ | ○ | 鹿児島県立埋文Ｃ 2003e | 発掘 |
| 460242 | 永磯遺跡 ⅩⅡ層 | 姶良郡福山町嘉例川字永磯 | 314218 | 1305335 | 380 | ○ | ○ | | | | | | | | | | | | | | | | | ○ | | 鹿児島県立埋文Ｃ 2003e | 発掘 |
| 460243 | 永磯遺跡 Ⅺ 層 | 姶良郡福山町嘉例川字永磯 | 314218 | 1305335 | 380 | | | | | | | | ○ | | | | | | | | | | | | | 鹿児島県立埋文Ｃ 2003e | 発掘 |
| 460244 | 桐木耳取遺跡 第Ⅰ文化層 ⅩⅦ～ⅩⅥ層 | 曽於郡末吉町諏訪方字桐木 | 314036 | 1305623 | 292 | ○ | ○ | | ○ | ○ | | | | | ○ | ○ | | | ○ | ○ | ○ | | ○ | ○ | ○ | 鹿児島県立埋文Ｃ 2005c | 発掘 |
| 460245 | 桐木耳取遺跡 第Ⅱ文化層 ⅩⅢ層 | 曽於郡末吉町諏訪方字桐木 | 314036 | 1305623 | 292 | ○ | ○ | | | | | | | | | ○ | | | ○ | | | | ○ | ○ | ○ | 鹿児島県立埋文Ｃ 2005c | 発掘 |
| 460246 | 桐木耳取遺跡 ⅩⅡ～Ⅺ 層 | 曽於郡末吉町諏訪方字桐木 | 314036 | 1305623 | 292 | | | ○ | | | | | ○ | | | ○ | | | ○ | | | | ○ | | ○ | 鹿児島県立埋文Ｃ 2005c | 発掘 |
| 460247 | 西丸尾遺跡 Ⅷｂ層 | 鹿屋市白水町西丸尾 | 312313 | 1304816 | 106 | ○ | ○ | | ○ | ○ | ○ | | | | | ○ | | | ○ | | ○ | | ○ | ○ | ○ | 鹿児島県教委 1992b | 発掘 |
| 460248 | 西丸尾遺跡 Ⅶｂ層 | 鹿屋市白水町西丸尾 | 312313 | 1304816 | 106 | | | | | | | | ○ | | | ○ | | | ○ | | ○ | | ○ | ○ | ○ | 鹿児島県教委 1992b | 発掘 |
| 460249 | 榎崎Ａ遺跡 Ⅶａ層 | 鹿屋市郷之原町榎崎 | 312307 | 1304844 | 102 | | | ○ | | | | | ○ | | | ○ | | | | | ○ | | ○ | ○ | ○ | 鹿児島県教委 1992a | 発掘 |
| 460250 | 榎崎Ｂ遺跡 Ⅶ層 | 鹿屋市郷之原町榎崎 | 312312 | 1304829 | 112 | | | ○ | | | | | | | | | | | ○ | | ○ | | ○ | ○ | ○ | 鹿児島県立埋文Ｃ 1993 | 発掘 |
| 460251 | 山ノ上Ｂ遺跡 | 鹿屋市小野原町 | 312309 | 1304739 | | | | | | | | | | | | | | | | | | | | | | |
| 460252 | 小屋堀遺跡 | 鹿屋市祓川町 | 312520 | 1305224 | | | | | | | | | | | | | | | | | | | | | | |
| 460253 | 蕨野Ｂ遺跡 Ⅸ層 | 志布志市松山町字蕨野 | 313357 | 1310232 | 175 | | | | ○ | ○ | | | | | | ○ | | | | | | | ○ | ○ | | 鹿児島県立埋文Ｃ 2007a | 発掘 |
| 460254 | 仕明遺跡 | 曽於郡有明町蓬原字仕明 | 312806 | 1310231 | | | | | | | | | | | | | | | | | | | | | | 有明町教委 2005 | 発掘 |
| 460255 | 湊遺跡 | 西之表市 | 304844 | 1310333 | | | | | | | | | | | | | | | | | | | | | | |
| 460256 | 大中峯遺跡 | 西之表市国上中目字大中峯 | 304839 | 1310231 | | | | | | | | | | | | | | | | | | | | | | |
| 460257 | 横峯Ｃ遺跡 第Ⅰ文化 Ⅻａ層 | 熊毛郡南種子町島間字横峯 | 302622 | 1305306 | 117 | | | ○ | | | | | | | | | | | | | ○ | | | ○ | ○ | 南種子町教委 2005 | 発掘 |
| 460258 | 横峯Ｃ遺跡 第Ⅱ文化 Ⅺ 層 | 熊毛郡南種子町島間字横峯 | 302622 | 1305306 | 118 | | | | | | | | | | | | | | ○ | | ○ | | | ○ | | 南種子町教委 2005 | 発掘 |
| 460259 | 銭亀遺跡 Ⅳｂ層 | 熊毛郡南種子町西之字銭亀 | 302054 | 1305251 | 85 | | | | | | | | ○ | | | | | | | | | | ○ | | | 南種子町教委 2006 | 発掘 |
| 460260 | 橋久保遺跡 | 熊毛郡南種子町西之字橋久保 | 302210 | 1305228 | | | | | | | | | | | | | | | | | | | | ○ | | 南種子町教委 2006 | 確認 |
| 460261 | 横峯Ｅ遺跡 | 熊毛郡南種子町島間字横峯 | | | | | | | | | | | | | | | | | | | | | | | | 南種子町教委 2006 | 分布 |
| 460262 | 横峯Ｆ遺跡 | 熊毛郡南種子町島間字横峯 | | | | | | | | | | | | | | | | | | | | | | ○ | | 南種子町教委 2006 | 分布 |
| 460263 | 横峯Ｇ遺跡 | 熊毛郡南種子町島間字横峯 | | | | | | ○ | | | | | | | | | | | | | | | | | | 南種子町教委 2006 | 分布 |
| 460264 | 立切遺跡 ⅩⅢ層 | 熊毛郡中種子町坂井字立切 | 302808 | 1305601 | | | | ○ | | | | | | | | | | ○ | ○ | ○ | ○ | | | ○ | ○ | 中種子町教委 1999 | 発掘 |
| 460265 | 立切遺跡 Ⅹ層 | 熊毛郡中種子町坂井字立切 | 302808 | 1305601 | | | | | | | | | | | | | | | | | | | | | | 中種子町教委 1999 | 発掘 |
| 460266 | 立切遺跡 Ⅴ層 | 熊毛郡中種子町坂井字立切 | 302808 | 1305601 | | | | | | | | | ○ | | | ○ | | | ○ | | | | ○ | | | 中種子町教委 1999 | 発掘 |
| 460267 | 大津保畑遺跡 Ⅴ層 | 熊毛郡中種子町坂井字大津保畑 | | | | | | | | | | | ○ | | | | | | | | | | ○ | | | | 発掘 |
| 460268 | 大津保畑遺跡 ⅩⅢ層 | 熊毛郡中種子町坂井字大津保畑 | | | | | | | | | | | | | | | | | | | | | | | | | 発掘 |
| 460269 | 小園遺跡 Ⅹ層 | 熊毛郡中種子町坂井字小園 | | | | | | | | | | | | | | | | | | | | | | ○ | | | 発掘 |
| 460270 | 園田遺跡 Ⅳ層 | 熊毛郡中種子町納棺字園田 | 303551 | 1305744 | 120 | | | | | | | | | | ○ | | | | | | | | | | | 中種子町教委 2004 | 発掘 |
| 460271 | 赤木名グスク Ⅴ層 | 大島郡笠利町里溜池の又 | | | | | | | | | | | | | | | | | | | | | | | | 笠利町教委 2003 | 発掘 |
| 460272 | 喜子川遺跡 | 大島郡笠利町土盛 | 282732 | 1294302 | | | | | | | | | | | | | | | | | | | | | | | |
| 460273 | 土浜ヤーヤ遺跡 Ⅲ層 | 大島郡笠利町土浜 | 282434 | 1294029 | | | ○ | | | | | | | | | | | | | | | | | | | | 発掘 |
| 460274 | 天城 | 大島郡伊仙町阿権太野 | 274156 | 1285445 | | | ○ | ○ | | | | | | | | ○ | | | | | | | | | | | 発掘 |
| 460275 | ガラ竿遺跡 | 大島郡伊仙町小島ガラ竿 | 274409 | 1285519 | | | | | | | | | | | | | | | ○ | | | | | | | | |

## 参考文献


有明町教育委員会 ,2005, 有明町埋蔵文化財発掘調査報告書（７）　農用地総合整備事業（大隅中央区域）に伴う埋蔵文化財発掘調査報告書　仕明遺跡

有馬孝一 ,2002,2001 年度の動向 , 鹿児島考古第 36 号

伊集院町教育委員会 ,1999, 伊集院町埋蔵文化財発掘調査報告書（11）　瀬戸頭遺跡

出水市教育委員会 ,2007, 出水市埋蔵文化財発掘調査報告書（17）　大久保遺跡・大久保Ｂ遺跡

市来町教育委員会 ,1999, 市来町埋蔵文化財発掘調査報告書（６）　落シ平遺跡 瀧之段遺跡 才野ヶ原遺跡

市来町教育委員会 ,2000, 市来町埋蔵文化財発掘調査報告書（７）　上城詰城遺跡

指宿市教育委員会 ,1979, 小牧第２調査区－県営畑地総合土地改良事業小牧１区に伴う埋蔵文化財確認調査報告書－　指宿市埋蔵文化財発掘調査報告書

指宿市教育委員会 ,2001, 水迫遺跡１　指宿市埋蔵文化財発掘調査報告書第 34 集

指宿市教育委員会 ,2004, 水迫遺跡３　指宿市埋蔵文化財発掘調査報告書第 36 集

入来町教育委員会 ,1993, 入来町埋蔵文化財発掘調査報告書（５）　床並Ｂ遺跡

牛ノ濱修 ,1995, 仁田尾遺跡の発掘調査概報 , 旧石器考古学 49

大口市郷土誌編さん委員会 ,2006, 大口市の埋蔵文化財

鹿児島県教育委員会 ,1977, 鹿児島県埋蔵文化財発掘調査報告書（７）九州縦貫自動車道関係埋蔵文化財調査報告Ⅰ西免・杤場・山神・曲迫・桑ノ丸遺跡

鹿児島県教育委員会 ,1981a, 鹿児島県埋蔵文化財発掘調査報告書（14）九州縦貫自動車道関係埋蔵文化財調査報告Ⅵ　加治屋園遺跡・木の迫遺跡

鹿児島県教育委員会 ,1981b, 鹿児島県埋蔵文化財発掘調査報告書（16）　加栗山遺跡・神ノ木遺跡

鹿児島県教育委員会 ,1983, 鹿児島県埋蔵文化財発掘調査報告書（27）　苦辛城跡

鹿児島県教育委員会 ,1991, 鹿児島県埋蔵文化財発掘調査報告書（57）一般地方道鹿児島加世田線に伴う埋蔵文化財報告書　小中原遺跡

鹿児島県教育委員会 ,1992a, 鹿児島県埋蔵文化財発掘調査報告書（63）一般国道 220 号鹿屋バイパス建設に伴う発掘調査報告書（Ⅳ）榎崎Ａ遺跡

鹿児島県教育委員会 ,1992b, 西丸尾遺跡一般国道 220 号鹿屋バイパス建設に伴う発掘調査報告書（Ⅴ）鹿児島県埋蔵文化財発掘調査報告書（64）

鹿児島県立埋蔵文化財センター ,1993, 鹿児島県立埋蔵文化財センター発掘調査報告書（４）　榎崎Ｂ遺跡一般国道 220 号鹿屋バイパス建設工事に伴う発掘調査報告書（Ⅶ）

鹿児島県立埋蔵文化財センター ,1994, 鹿児島県松元町仁田尾遺跡 , 考古学ジャーナル 390

鹿児島県立埋蔵文化財センター ,1996, 鹿児島県立埋蔵文化財センター発掘調査報告書 15　県営畑地総合土地改良事業に伴う発掘調査報告書　小牧３Ａ遺跡・岩本遺跡

鹿児島県立埋蔵文化財センター ,2001a, 鹿児島県立埋蔵文化財センター発掘調査報告書（29）竹ノ山Ａ・Ｂ遺跡

鹿児島県立埋蔵文化財センター ,2001b, 鹿児島県立埋蔵文化財センター発掘調査報告書（30）杤堀遺跡 西ノ原Ｂ遺跡

鹿児島県立埋蔵文化財センター ,2002a, 鹿児島県立埋蔵文化財センター発掘調査報告書（32）池之頭遺跡

鹿児島県立埋蔵文化財センター ,2002b, 鹿児島県立埋蔵文化財センター発掘調査報告書（33）今里遺跡

鹿児島県立埋蔵文化財センター ,2002c, 鹿児島県立埋蔵文化財センター埋蔵文化財センター発掘調査報告書（36）東九州自動車道建設（末吉ＩＣ－国分ＩＣ間）に伴う埋蔵文化財発掘調査報告書Ⅰ　九日田遺跡・供養之元遺跡・前原和田遺跡

鹿児島県立埋蔵文化財センター ,2003a, 鹿児島県立埋蔵文化財センター発掘調査報告書（50）犬ヶ原遺跡

鹿児島県立埋蔵文化財センター ,2003b, 鹿児島県立埋蔵文化財センター発掘調査報告書（53）雪山遺跡・猿引遺跡

鹿児島県立埋蔵文化財センター ,2003c, 鹿児島県立埋蔵文化財センター発掘調査報告書（56）　九州新幹線鹿児島ルート建設に伴う埋蔵文化財発掘調査報告書Ⅴ　前知遺跡

鹿児島県立埋蔵文化財センター ,2003d, 鹿児島県立埋蔵文化財センター発掘調査報告書 60　東九州自動車道建設（末吉ＩＣ－国分ＩＣ間）に伴う発掘調査報告書　城ヶ尾遺跡

鹿児島県立埋蔵文化財センター ,2003e, 鹿児島県立埋蔵文化財センター発掘調査報告書（61）東九州自動車道建設（末吉ＩＣ－国分ＩＣ間）に伴う発掘調査報告書Ⅲ　高篠坂遺跡・永磯遺跡

鹿児島県立埋蔵文化財センター ,2004a, 鹿児島県立埋蔵文化財センター発掘調査報告書（63）　新種子島空港建設に伴う埋蔵文化財発掘調査報告書第１集三角山遺跡群（２）（三角山Ⅱ・Ⅲ・Ⅳ遺跡）

鹿児島県立埋蔵文化財センター ,2004b, 鹿児島県立埋蔵文化財センター発掘調査報告書（64）鹿児島臨空団地建設に伴う埋蔵文化財発掘調査報告書東免遺跡・曲迫遺跡・山神遺跡

鹿児島県立埋蔵文化財センター ,2004c, 鹿児島県立埋蔵文化財センター発掘調査報告書（67）　一一般県道小山田谷山線改良工事に伴う埋蔵文化財発掘調査報告書Ⅰ－　横井竹ノ山遺跡

鹿児島県立埋蔵文化財センター ,2005a, 鹿児島県立埋蔵文化財センター発掘調査報告書（83）　農業開発総合センター建設に伴う埋蔵文化財発掘調査報告書Ⅰ　農業開発総合センター遺跡群Ⅰ

鹿児島県立埋蔵文化財センター ,2005b, 鹿児島県立埋蔵文化財センター発掘調査報告書（85）瀬戸頭（A・B・C）遺跡

鹿児島県立埋蔵文化財センター ,2005c, 鹿児島県立埋蔵文化財センター発掘調査報告書 91　東九州自動車道建設（末吉財部ＩＣ－国分ＩＣ間）に伴う発掘調査報告書　桐木耳取遺跡

鹿児島県立埋蔵文化財センター ,2005d, 鹿児島県立埋蔵文化財センター発掘調査報告書（93）永迫平遺跡

鹿児島県立埋蔵文化財センター ,2005e, 鹿児島県立埋蔵文化財センター発掘調査報告書（95）南九州西回り自動車道建設に伴う埋蔵文化財発掘調査報告書ⅩⅤ　大田城跡

鹿児島県立埋蔵文化財センター ,2006a, 鹿児島県立埋蔵文化財センター発掘調査報告書（101）　伏野遺跡・隠迫遺跡・杤堀遺跡・仁田尾遺跡・御仮屋跡遺跡

鹿児島県立埋蔵文化財センター ,2006b, 鹿児島県立埋蔵文化財センター発掘調査報告書（104）　南九州西回り自動車道建設に伴う埋蔵文化財発掘調査報告書ⅩⅦ（伊集院ＩＣ－市来ＩＣ）堂園平遺跡

鹿児島県立埋蔵文化財センター ,2006c, 鹿児島県立埋蔵文化財センター発掘調査報告書（105）市ノ原遺跡（第５地点）

鹿児島県立埋蔵文化財センター ,2007a, 鹿児島県立埋蔵文化財センター発掘調査報告書（109）　山ノ田遺跡Ｂ地点・蕨野Ｂ遺跡・松ヶ尾遺跡・谷ヶ迫遺跡

鹿児島県立埋蔵文化財センター ,2007b, 鹿児島県立埋蔵文化財センター発掘調査報告書（115）前山遺跡（鹿児島西ＩＣ－伊集院ＩＣ間）

鹿児島県立埋蔵文化財センター ,2007c, 鹿児島県立埋蔵文化財センター発掘調査報告書（116）上山路山遺跡（伊集院ＩＣ－市来ＩＣ）

鹿児島市教育委員会 ,1990, 鹿児島市埋蔵文化財発掘調査報告書（10）　横井竹ノ山遺跡

鹿児島市教育委員会 ,1992, 鹿児島市埋蔵文化財発掘調査報告書（12）　掃除山遺跡

鹿児島市教育委員会 ,2000, 鹿児島市埋蔵文化財発掘調査報告書(27)　加治屋園Ｂ遺跡
鹿児島市教育委員会 ,2006, 鹿児島市埋蔵文化財発掘調査報告書(45)　御仮屋跡遺跡Ｂ地点－個人土地造成に伴う埋蔵文化財発掘調査報告書－
加世田市教育委員会 ,1995, 平田尻遺跡・祝原遺跡（加世田市埋蔵文化財発掘調査報告書 11）
加世田市教育委員会 ,1998, 加世田市埋蔵文化財調査発掘調査報告書(15)　椿ノ原遺跡　第１分冊（旧石器時代・縄文時代草創期）
加世田市教育委員会 ,1999a, 志風頭遺跡・奥名野遺跡（加世田市埋蔵文化財発掘調査報告書 16）
加世田市教育委員会 ,1999b, 平田尻遺跡（加世田市埋蔵文化財発掘調査報告書 18）
加世田市教育委員会 ,2000, 西大原遺跡・ヘゴノ原遺跡・流合遺跡・小原ノ原遺跡・愛宕Ｂ遺跡・中小路遺跡（追録：中世陶磁器編）・別府城跡（追録：西洋陶磁器編）・志風頭遺跡（追録：黒曜石製遺物原材産地分析編）（加世田市埋蔵文化財発掘調査報告書 19）
河口貞徳 ,1955, 南九州出土の條痕土器（吉田村及び知覧町遺跡）, 石器時代１
川辺町教育委員会 ,2007a, 背野平遺跡（川辺町埋蔵文化財発掘調査報告書９）
川辺町教育委員会 ,2007b, 荒多遺跡・上桑持野遺跡（川辺町埋蔵文化財発掘調査報告書 10）
川辺町教育委員会 ,2007c, 津フジ遺跡（川辺町埋蔵文化財発掘調査報告書 11）
喜入町教育委員会 ,2000, 喜入町埋蔵文化財発掘調査報告書(６) 基盤整備促進事業「帖地地区」に伴う埋蔵文化財調査報告書　帖地遺跡(旧石器編)
金峰町教育委員会 ,1995, 金峰町埋蔵文化財発掘調査報告書(５) 小中原遺跡第２次調査
金峰町教育委員会 ,2004, 金峰町埋蔵文化財発掘調査報告書(18) 箕作遺跡
桑波田武志・鶴田静彦 ,1997, ＡＴ下位から細石刃文化期までの複合遺跡－日置郡松元町前山遺跡－, 旧石器考古学 55
知覧町 編 ,1982, 知覧町郷土誌
知覧町教育委員会 ,2001, 鹿児島県知覧町埋蔵文化財発掘調査報告書 第 10 集　登立遺跡
永瀬功治 ,2001,2000 年度の動向 , 鹿児島考古 第 35 号
東市来町教育委員会 ,1998, 東市来町埋蔵文化財発掘調査報告書(９) 県営農地環境整備事業(伊作田地区)に伴う埋蔵文化財報告書老ノ原遺跡２
枕崎市教育委員会 ,1987a, 県営特殊農地保全整備事業(山口地区)に伴う遺跡確認調査報告書　横建遺跡ほか７遺跡　枕崎市埋蔵文化財発掘調査報告書２
枕崎市教育委員会 ,1987b, 奥木場遺跡　枕崎市埋蔵文化財発掘調査報告書３
枕崎市教育委員会 ,1988, 円妙ケ堀遺跡・小松ノ尾遺跡・神ノ小野遺跡・雉山遺跡　県営特殊農地保全整備事業（山口地区）に伴う遺跡確認調査報告書　枕崎市埋蔵文化財発掘調査報告書４
馬籠亮道 ,2003,2002 年度の動向 , 鹿児島考古 第 37 号
松元町教育委員会 ,2000, 松元町埋蔵文化財発掘調査報告書(３)　宮ヶ迫遺跡
南種子町教育委員会 ,2005, 南種子町埋蔵文化財発掘調査報告書(12)　横峯Ｃ遺跡
南種子町教育委員会 ,2006, 南種子町埋蔵文化財発掘調査報告書(14)　銭亀遺跡
宮田栄二 ,1996, 仁田尻遺跡 , 日本考古学協会
吉田町教育委員会 ,1998, 吉田町埋蔵文化財発掘調査報告書(２)　向得原遺跡Ⅰ
吉田町教育委員会 ,2002, 吉田町埋蔵文化財発掘調査報告書(３)　個人農地造成に伴う埋蔵文化財発掘調査報告書　宮ノ上遺跡

| ID | 遺跡名 | 所在地 | 緯度 | 経度 | 標高 | ナイフ形石器 | 台形石器 | 斧形石器 | 剥片尖頭器 | 角錐状石器 | 槍先形尖頭器 | 両面調整石器 | 細石刃・細石核 | 神子柴型石斧 | 有茎尖頭器 | 掻器・削器 | 彫器 | 砥石 | 叩石 | 台石 | 礫器 | 草創期土器 | ブロック | 礫群・配石 | 炭化物集中 | 文献 | 調査歴 |
|---|---|---|---|---|---|---|---|---|---|---|---|---|---|---|---|---|---|---|---|---|---|---|---|---|---|---|---|
| **47　沖縄県** | | | | | | | | | | | | | | | | | | | | | | | | | | | |
| 470001 | 山下町第１洞穴 | 那覇市山下町 | 261203 | 1274025 | 40 | | | | | | | | | | | | | | | | | | | | | 高宮廣衛 1968 | 発掘 |
| 470002 | 港川フィッシャー | 島尻郡八重瀬町具志頭字長毛 | 260745 | 1274533 | 20 | | | | | | | | | | | | | | | | | | | | | 渡辺直経 1980/ 新里尚美・岸本義彦 2002 | 発掘 |
| 470003 | ピンザアブ洞穴 | 宮古郡上野村字豊原 | 244450 | 1252008 | 53 | | | | | | | | | | | | | | | | | | | | | 佐倉朔 1985/ 岸本義彦編 1985 | 発掘 |
| 470004 | カダ原洞穴 | 国頭郡伊江村字東江上カダ原 | 264407 | 1274848 | 5 | | | | | | | | | | | | | | | | | | | | | TOKUNAGA Shigeyasu 1936/ 鈴木尚 1975 | 踏査 |
| 470005 | ゴヘズ洞穴 | 国頭郡伊江村字西江上 | 264325 | 1274652 | 82 | | | | | | | | | | | | | | | | | | | | | 加藤晋平他 1977/1978 | 発掘 |
| 470006 | 下地原洞穴 | 島尻郡久米島町下地原 | 262219 | 1264414 | 50 | | | | | | | | | | | | | | | | | | | | | 大城逸朗 1986/ 佐倉朔 1984 | 発掘 |
| 470007 | 大山洞穴 | 宜野湾市伊佐大山 | 261702 | 1274513 | | | | | | | | | | | | | | | | | | | | | | 鈴木尚 1975 | 採集 |
| 470008 | 桃原洞穴 | 北谷町字吉原東新川原 | 261903 | 1274646 | 100 | | | | | | | | | | | | | | | | | | | | | 鈴木尚 1975 | 踏査 |

## 参考文献

安里嗣淳 ,1976, 伊江島ゴヘズ洞穴発見の鹿角製品 , 琉大史学 第８号（琉球大学史学会）
安里嗣淳 ,1999, シカ骨角器文化の発見から非人工説まで , 史料編集室紀要 第 24 号（沖縄県文化振興会管理部史料編集室）
安里嗣淳 ,2000, 沖縄旧石器時代研究の現状 , 古代文化 第 52 巻第３号（古代学協会）
大城逸朗 ,1986, 沖縄の旧石器人と貝塚人－空白の一万年、ミッシングリンクは海面下に－, せあらとみ－琉球の歴史と文化－第２号（「せあらとみ」同人）
大城慧 ,1987, 沖縄旧石器時代 , 考古学ジャーナル No.284（ニューサイエンス社）
大山盛保 ,1976, 沖縄古代の人骨を求めて , 月刊青い海 No.52（青い海出版社）
小田静夫 ,1997, 南島旧石器時代の諸問題 , 南島の人と文化の起源－どこまでわかったか、課題は何か－（同実行委員会）
加藤晋平 他 ,1977, 沖縄県伊江島ゴヘズ洞の調査－第１次概報－伊江村文化財調査報告書 第４集（伊江村教育委員会）
加藤晋平 他 ,1978, 沖縄県伊江島ゴヘズ洞の調査－第２次概報－伊江村文化財調査報告書 第５集（伊江村教育委員会）
加藤晋平 ,1996a, 南西諸島への旧石器文化の拡散 , 地学雑誌 第 946 号（東京地学会）
加藤晋平 ,1996b, 南西諸島における土器以前の石器文化 , 月刊地球８月号
岸本義彦 編 ,1985, ピンザアブ－ピンザアブ洞穴発掘調査報告－沖縄県文化財調査報告書 第 68 集（沖縄県教育委員会）
岸本義彦 ,1999, 南九州・沖縄の旧石器文化 , 南島考古 第 18 号（沖縄考古学会）
岸本義彦 ,2002, 収束 , 港川フィッシャー遺跡－重要遺跡確認調査報告－具志頭村文化財調査報告書 第５集（具志頭村教育委員会）
佐倉朔 ,1984, 久米島で発見された更新世乳幼児骨 , 人類学雑誌 第 92 巻第２号（日本人類学会）
佐倉朔 ,1985, ピンザアブ出土人骨化石 , ピンザアブ－ピンザアブ洞穴発掘調査報告－沖縄県文化財調査報告書 第 68 集
新里尚美・岸本義彦編 ,2002, 港川フィッシャー遺跡－重要遺跡確認調査報告－具志頭村文化財調査報告書 第５集（具志頭村教育委員会）
鈴木俊策 ,1981, 宮古島で原日本人を掘る－琉球列島は古生物の宝庫－, 科学朝日
鈴木孝史 ,1998, 大山盛保伝説－港川人を発掘した人－,Coralway 新北風号 No.70（日本トランスオーシャン航空）
鈴木尚 ,1975, 沖縄に於ける洪積世人類の発見 , 人類学雑誌第 83 巻第２号　日本人類学会
SUZUKI Hisashi and HANIHARA Kazuro,1982,THE MINATOGAWA MAN The Upper Pleistocene Man from The Island of Okinawa, *University Museum*, University of Tokyo, Bulletin No.19
高宮廣衛 ,1965, 沖縄の旧石器文化 , 歴史教育 第 13 巻第３号
高宮廣衛 ,1967, 沖縄県那覇市山下町第１洞穴遺跡 , 日本考古学年報 15（日本考古学協会）
高宮廣衛 ,1968, 那覇市の考古資料 , 那覇市史　資料編 第１巻１　那覇市史編集委員会
高宮廣衛 ,1973, 山下町第１洞穴 , 日本古代遺跡便覧（社会思想社）
高宮廣衛 他 ,1975a, 那覇市山下町洞穴遺跡発掘経過報告 , 人類学雑誌 第 83 巻第２号（日本人類学会）
高宮廣衛 他 ,1975b, 山下町洞穴出土の人工遺物 , 人類学雑誌 第 83 巻第２号（日本人類学会）
高宮廣衛 ,1991, 近隣の後期旧石器文化に見られる骨角器 , 肥後考古学三島格会長古希記念号(肥後考古学会)
土肥直美 ,1994, 沖縄古人骨研究の現状 , 解剖学雑誌 第 69 巻第６号（日本解剖学会）
土肥直美 ,1997, 沖縄の化石人類 , 南島の人と文化の起源－どこまでわかったか、課題は何か－（同実行委員会）
當眞嗣一 ,1975, 沖縄の旧石器時代遺跡とその発見 , 沖縄思潮 第７号（沖縄思潮編集委員会）
當眞嗣一 ,1997, 沖縄のいわゆる鹿「骨角器」, 南島の人と文化の起源－どこまでわかったか、課題は何か－（同実行委員会）
TOKUNAGA Shigeyasu,1936, Bone Artifacts Used by Ancient Man in the Riukiu Islands, *Proceeding of the Imperial Academy* Vol.12 No.10（Office of the Academy）
直良信夫 ,1954, 日本旧石器時代の研究　早稲田大学考古学研究室報告２（寧楽書房）
馬場悠男 ,1993, 最古の日本人 , 考古学の世界（ぎょうせい）
三島格 ,1975, 人類の渡来 , 沖縄の自然－その生い立ちを訪ねて－（平凡社）
渡辺直経 ,1971, 沖縄における洪積世人類化石の新発見 , 人類科学 第 23 集
渡辺直経 ,1973, 沖縄における洪積世遺跡の調査 , 南島考古 第３号（沖縄考古学会）
渡辺直経 ,1980, 沖縄における洪積世人類遺跡 , 第四紀研究 第 18 巻第４号（第四紀学会）

# 日本列島
# 遺跡分布図

１．旧石器時代・縄文時代草創期の全遺跡 / 文化層
２．ナイフ形石器を含む遺跡 / 文化層
３．台形石器・斧形石器を含む遺跡 / 文化層
４．剥片尖頭器・角錐状石器・三稜尖頭器・槍先形尖頭器を含む遺跡 / 文化層
５．細石刃・細石核を含む遺跡 / 文化層
６．神子柴型石斧・有茎尖頭器・草創期土器を含む遺跡 / 文化層

（上記遺跡 / 文化層の数は５頁表の①、⑧～⑫を参照）

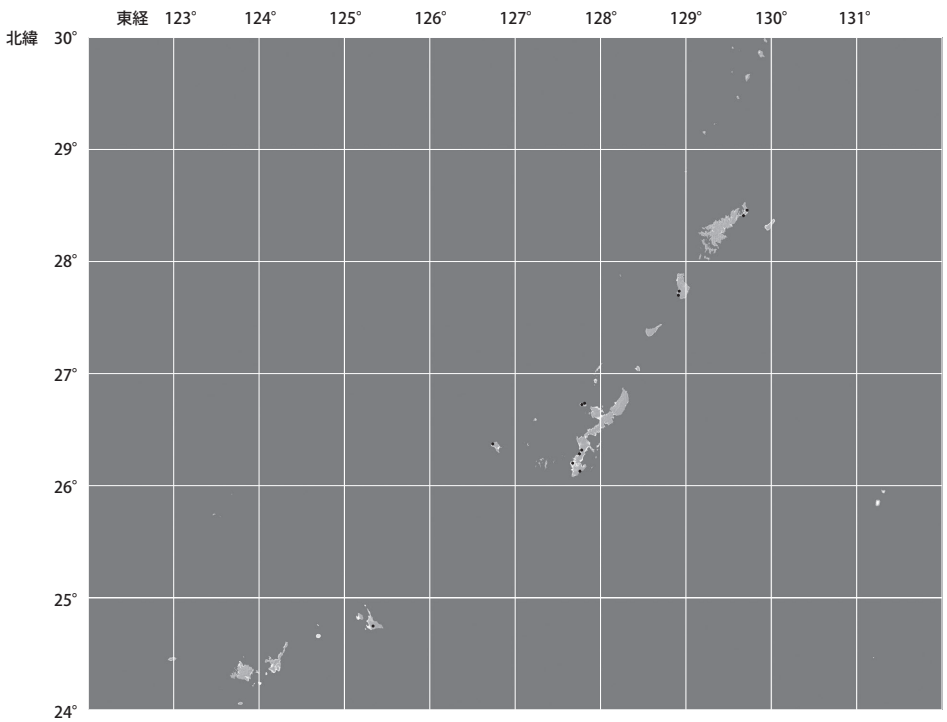
東経 123° 124° 125° 126° 127° 128° 129° 130° 131°
北緯 30° 29° 28° 27° 26° 25° 24°

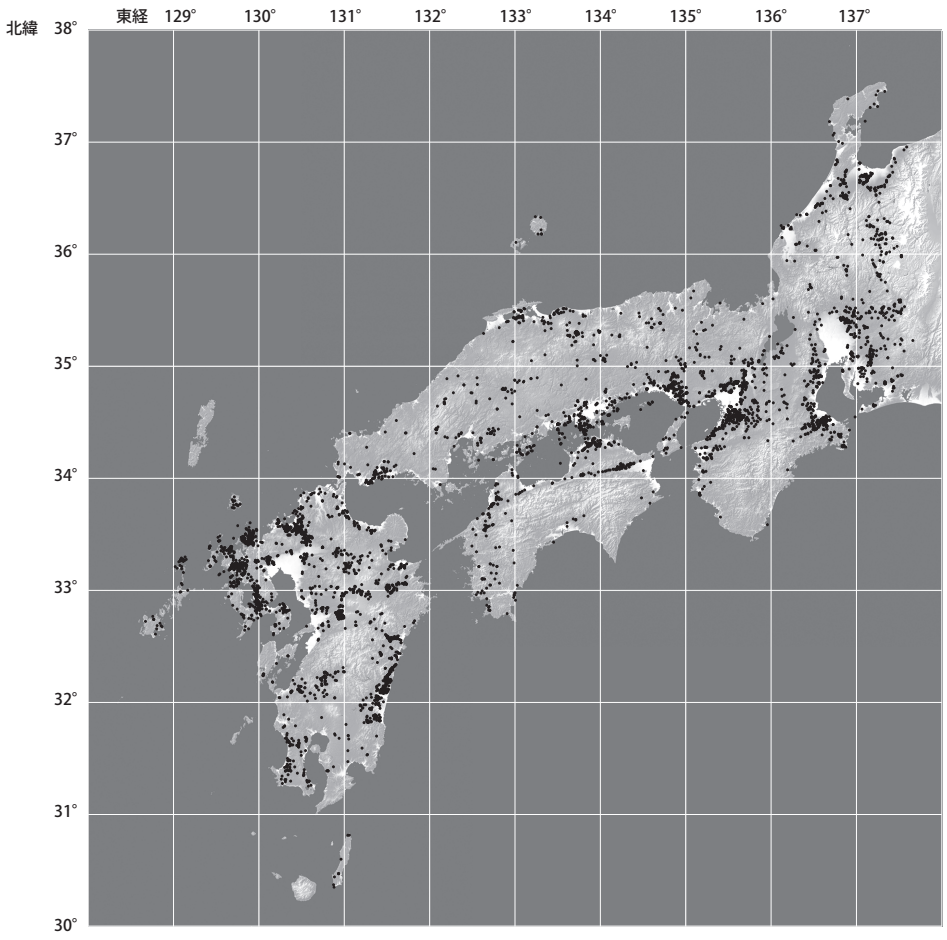
東経 129° 130° 131° 132° 133° 134° 135° 136° 137°
北緯 38° 37° 36° 35° 34° 33° 32° 31° 30°

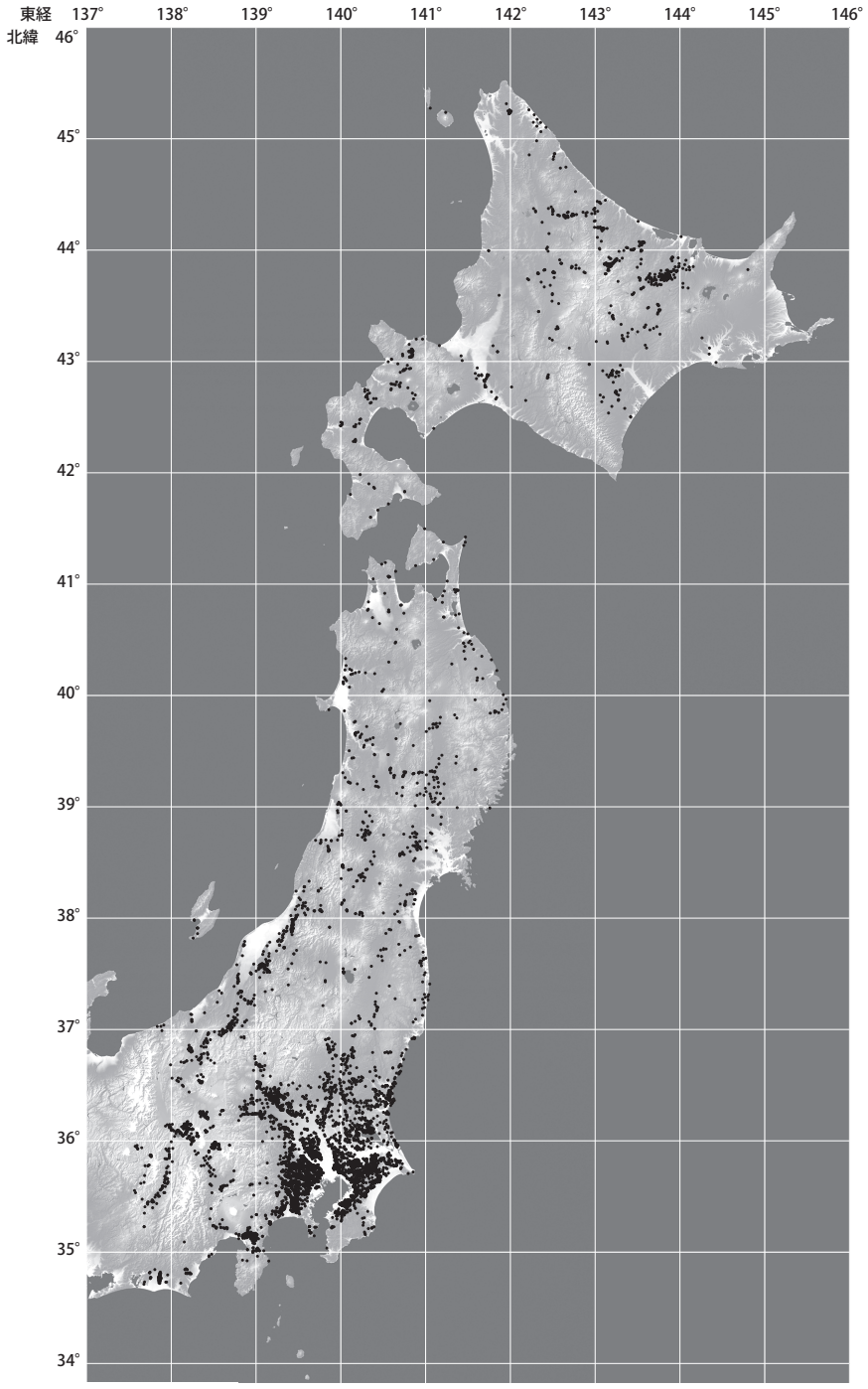


1．旧石器時代・縄文時代草創期の全遺跡 / 文化層

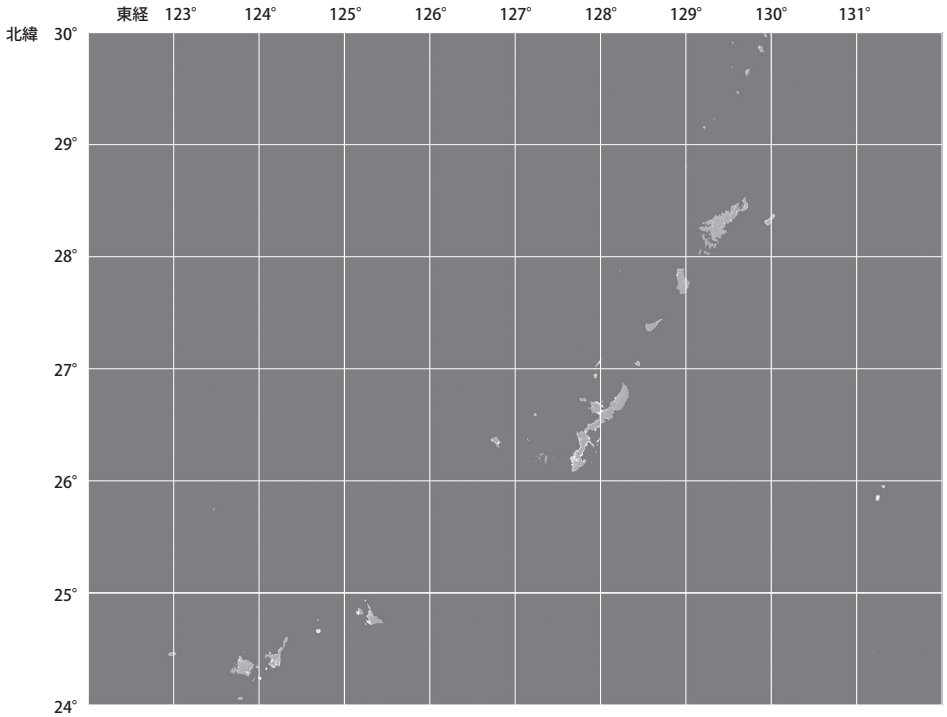
東経 123° 124° 125° 126° 127° 128° 129° 130° 131°
北緯 30° 29° 28° 27° 26° 25° 24°

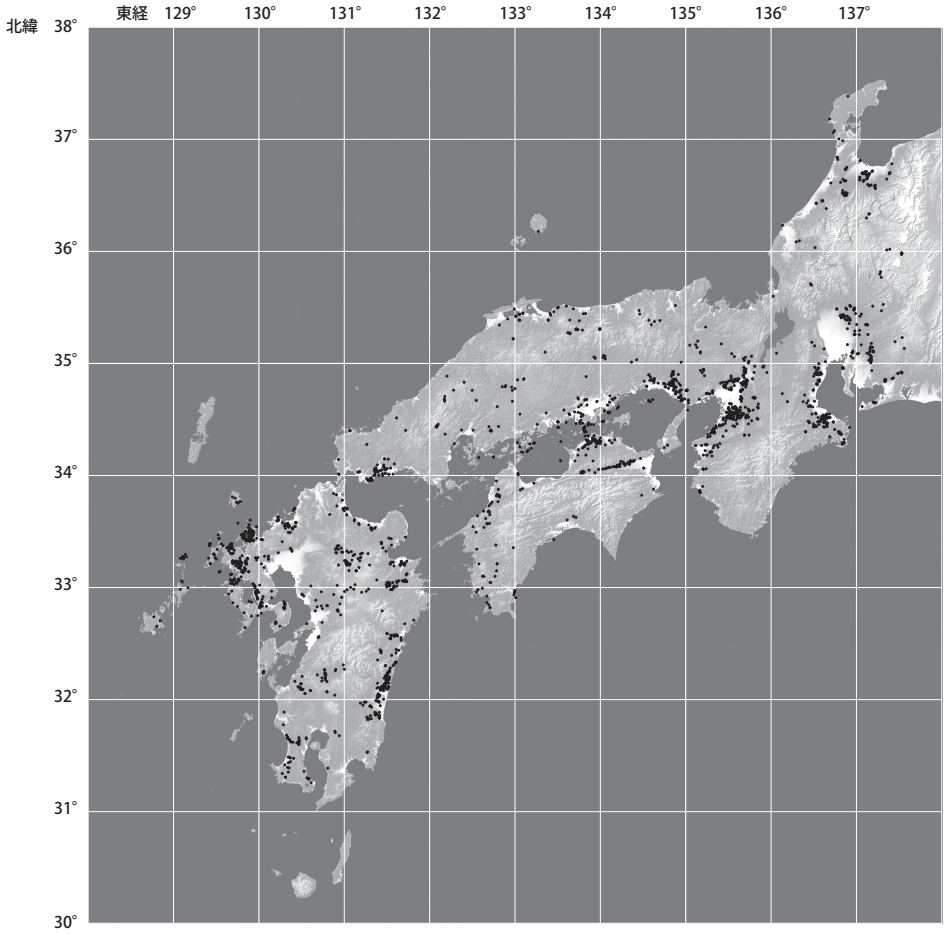
東経 129° 130° 131° 132° 133° 134° 135° 136° 137°
北緯 38° 37° 36° 35° 34° 33° 32° 31° 30°

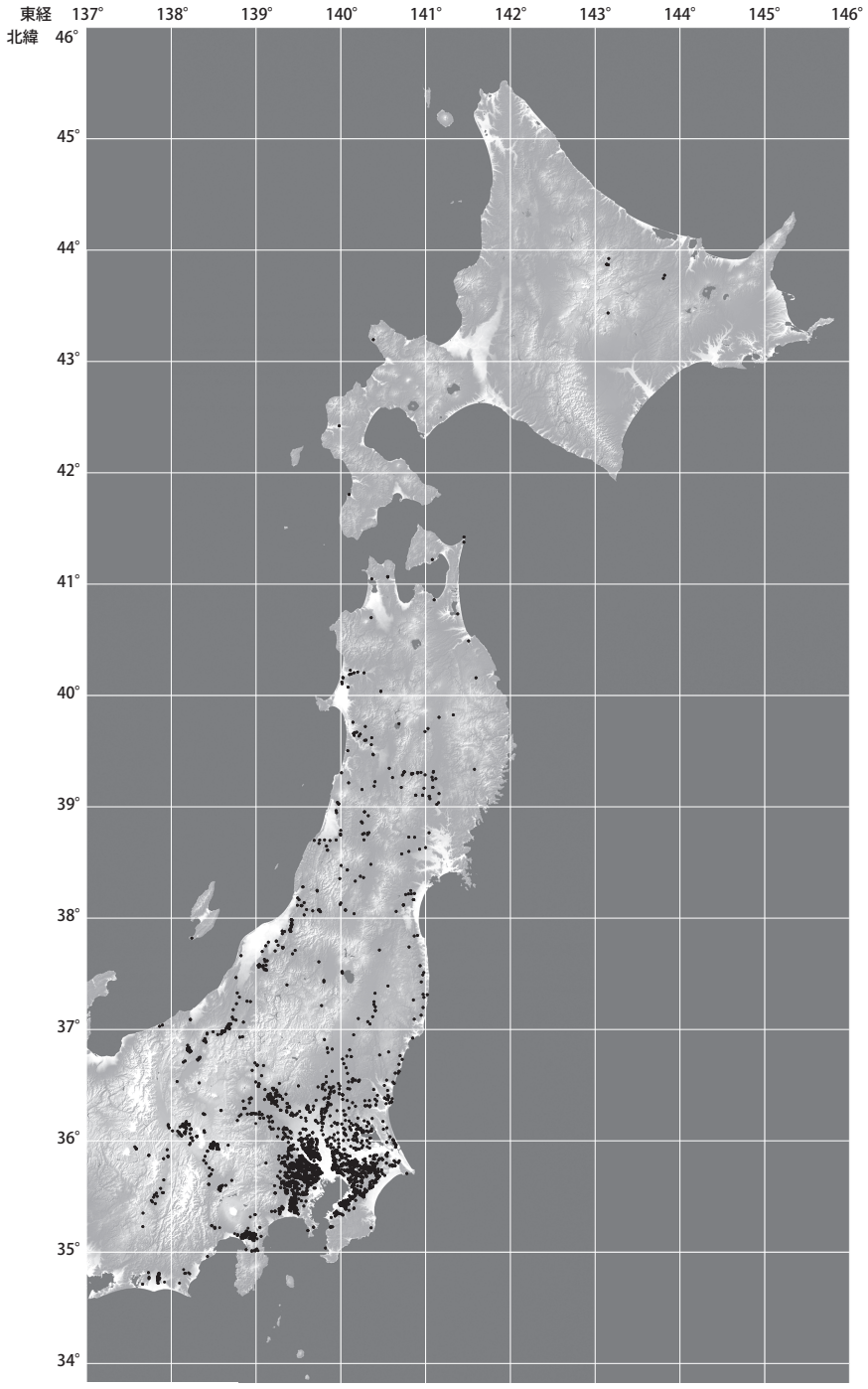


2．ナイフ形石器を含む遺跡 / 文化層

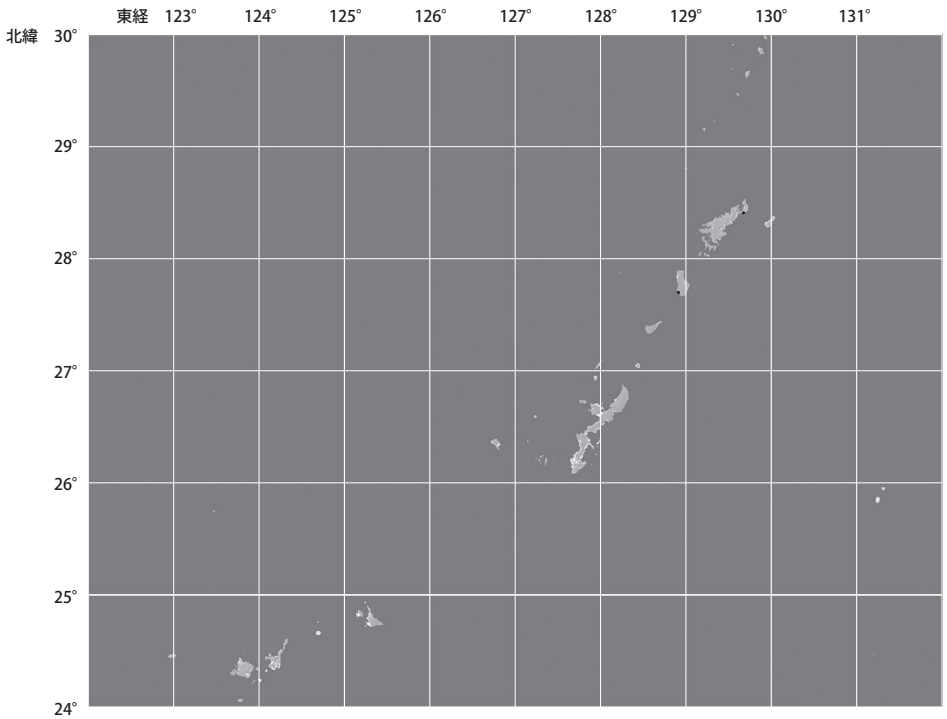
東経 123° 124° 125° 126° 127° 128° 129° 130° 131°
北緯 30° 29° 28° 27° 26° 25° 24°

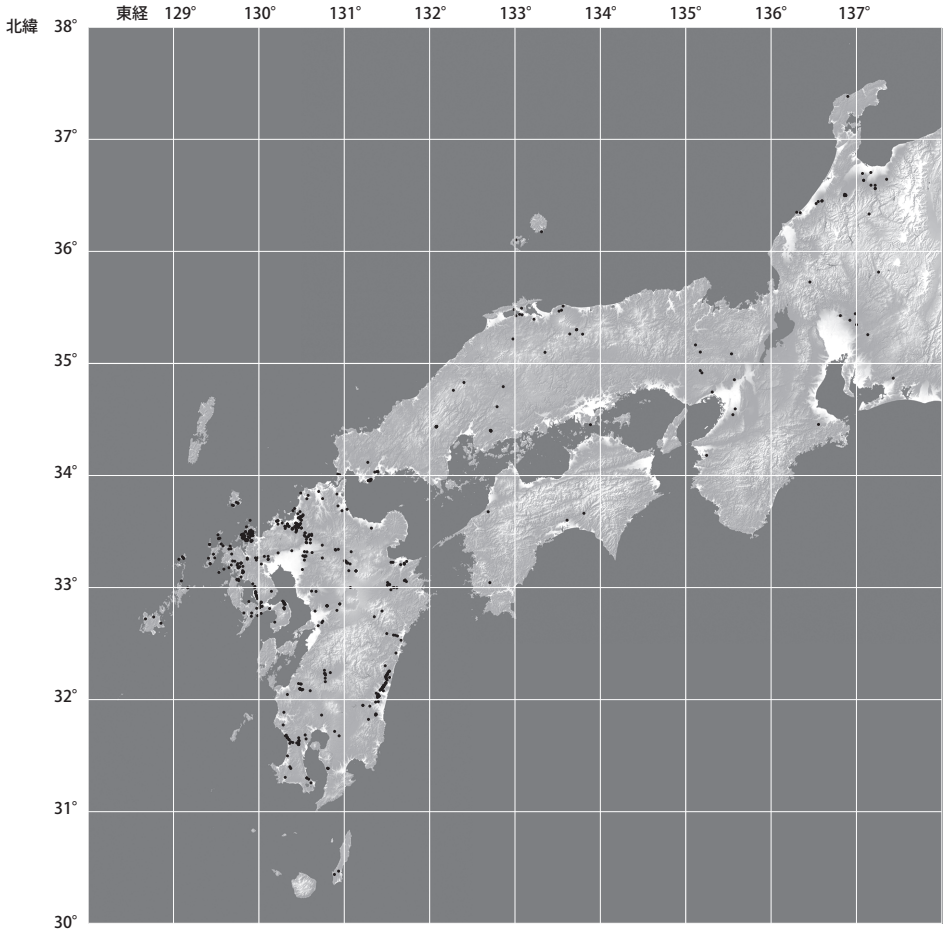
東経 129° 130° 131° 132° 133° 134° 135° 136° 137°
北緯 38° 37° 36° 35° 34° 33° 32° 31° 30°

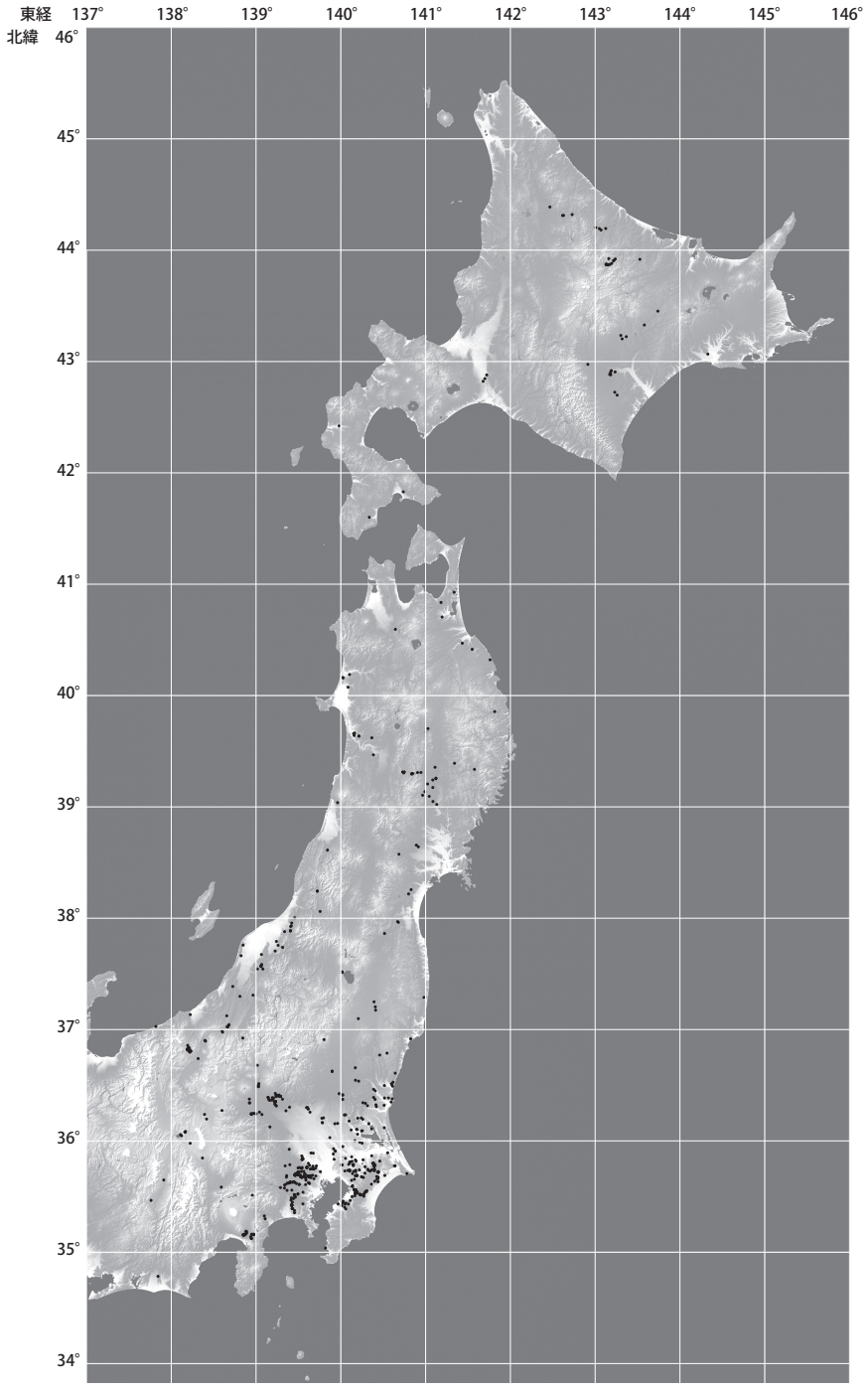


3．台形石器・斧形石器を含む遺跡 / 文化層

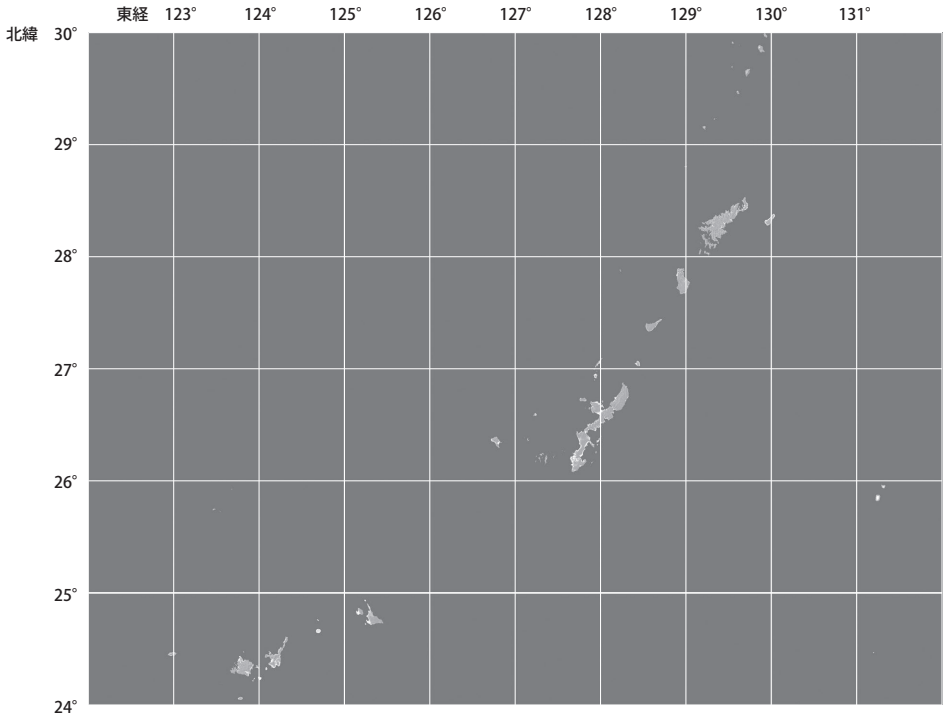
東経 123° 124° 125° 126° 127° 128° 129° 130° 131°
北緯 30° 29° 28° 27° 26° 25° 24°

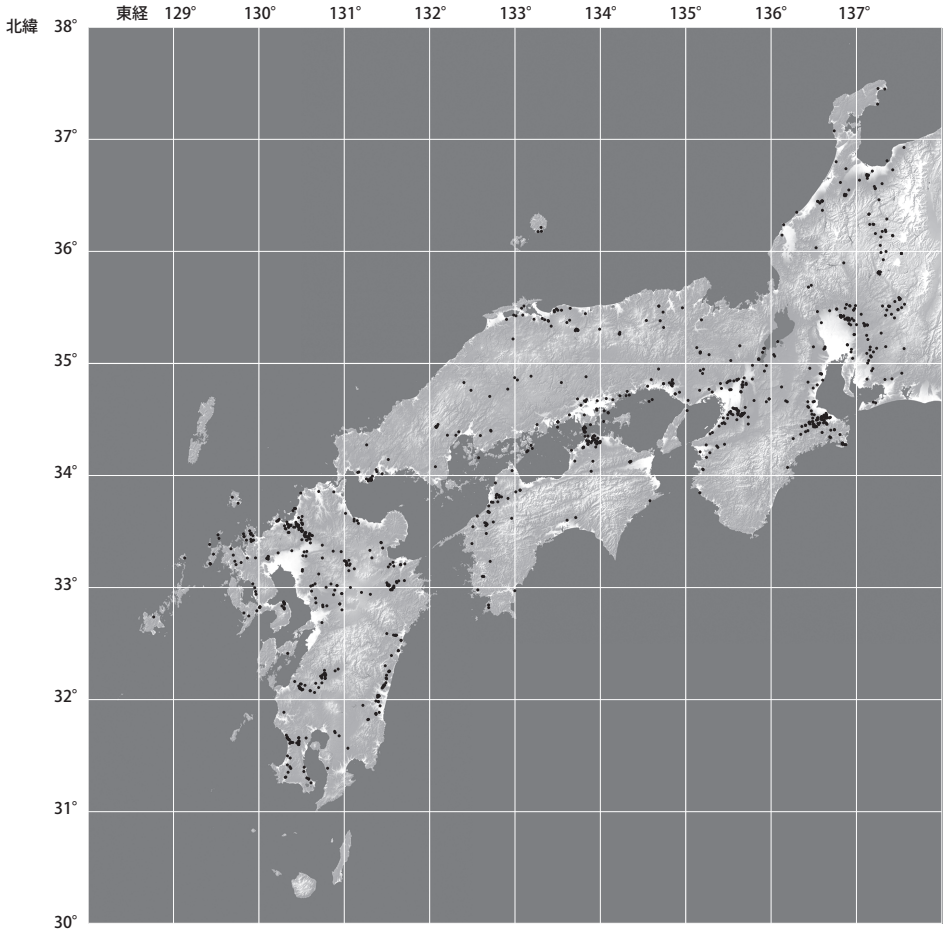
東経 129° 130° 131° 132° 133° 134° 135° 136° 137°
北緯 38° 37° 36° 35° 34° 33° 32° 31° 30°

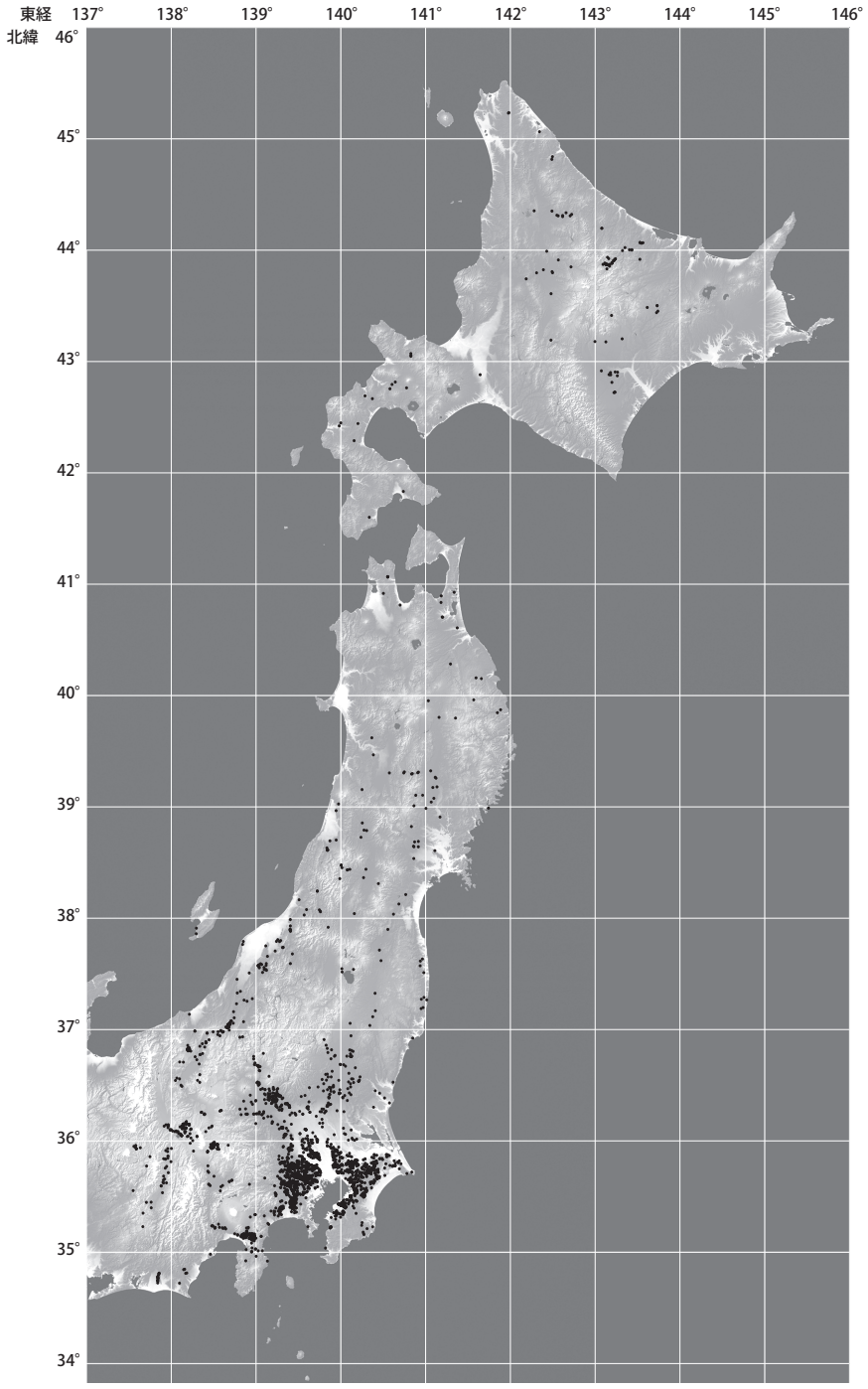


4．剥片尖頭器・角錐状石器・三稜尖頭器・槍先形尖頭器を含む遺跡 / 文化層

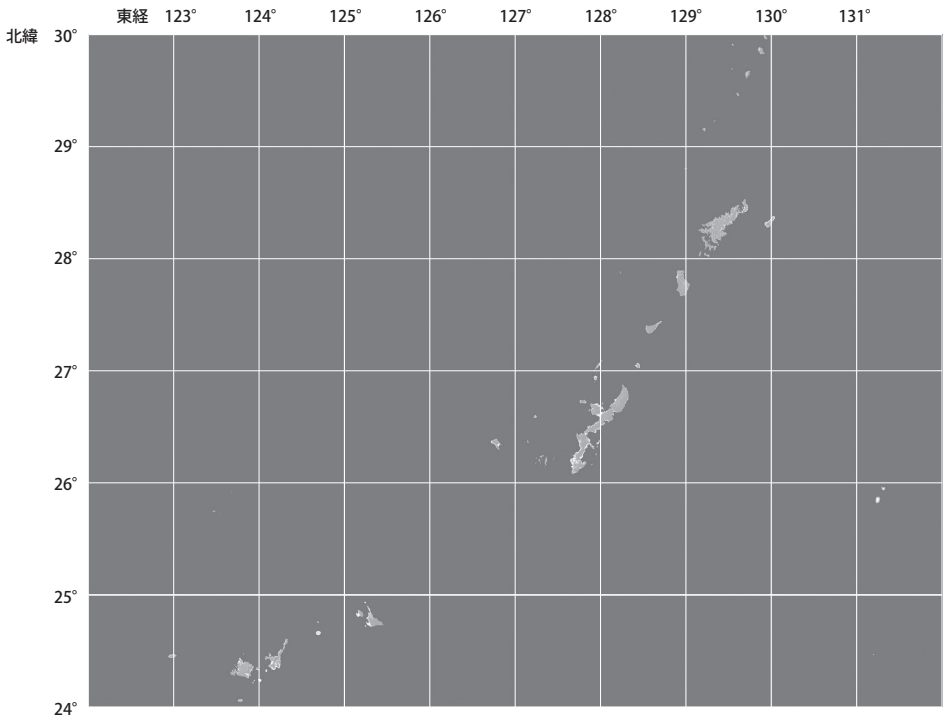
東経 123° 124° 125° 126° 127° 128° 129° 130° 131°
北緯 30° 29° 28° 27° 26° 25° 24°

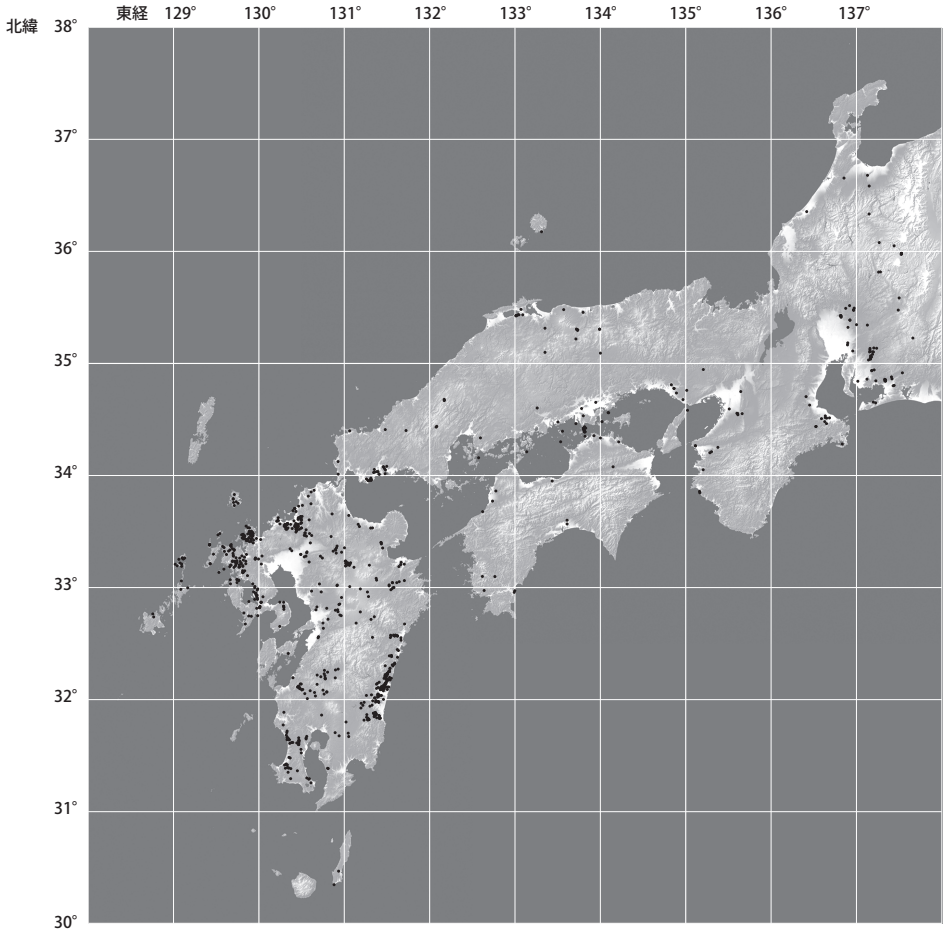
東経 129° 130° 131° 132° 133° 134° 135° 136° 137°
北緯 38° 37° 36° 35° 34° 33° 32° 31° 30°

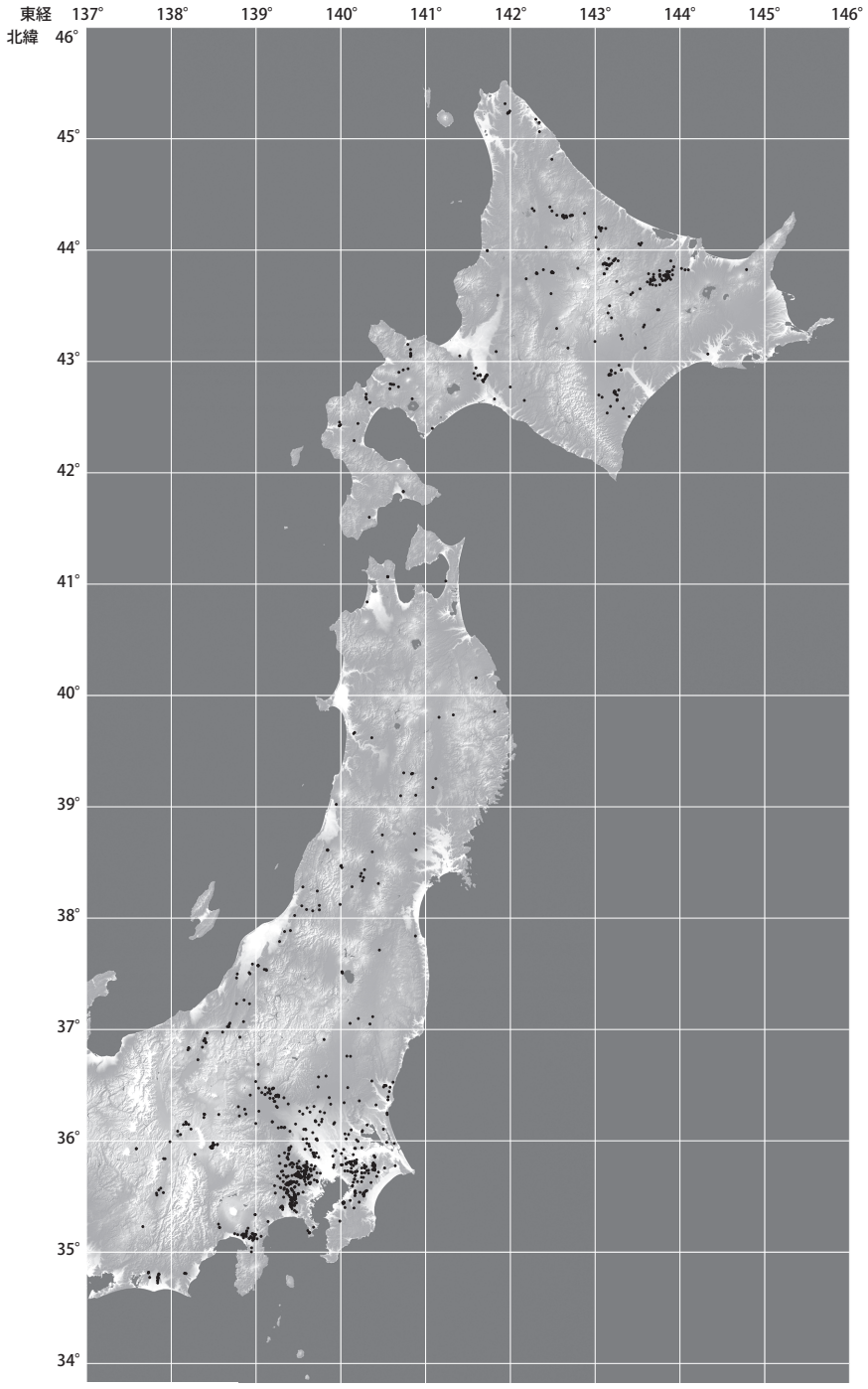


5．細石刃・細石核を含む遺跡 / 文化層

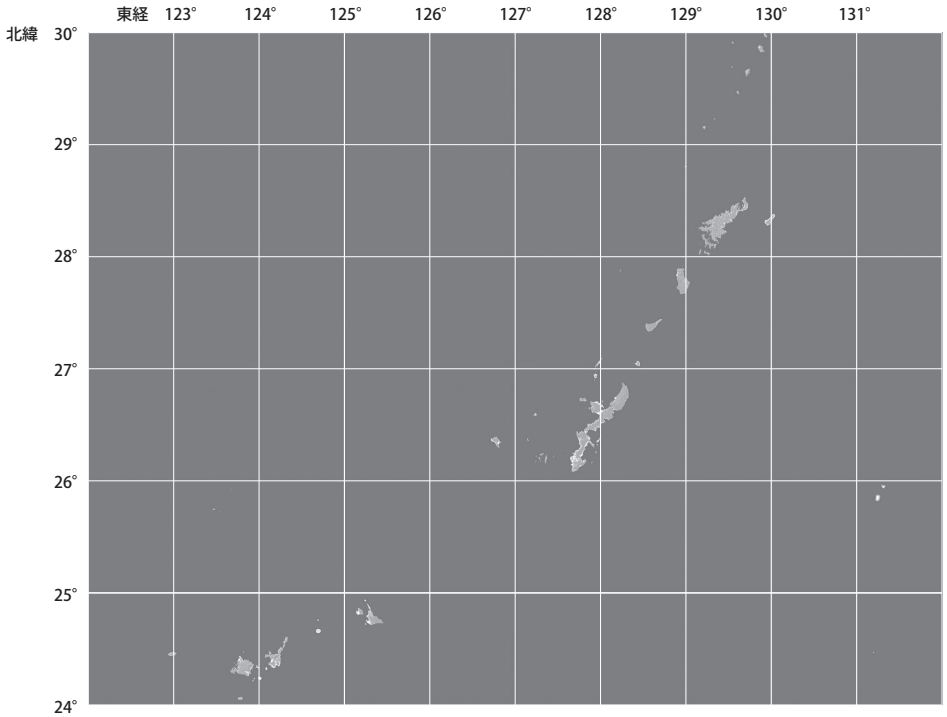
東経 123° 124° 125° 126° 127° 128° 129° 130° 131°
北緯 30° 29° 28° 27° 26° 25° 24°

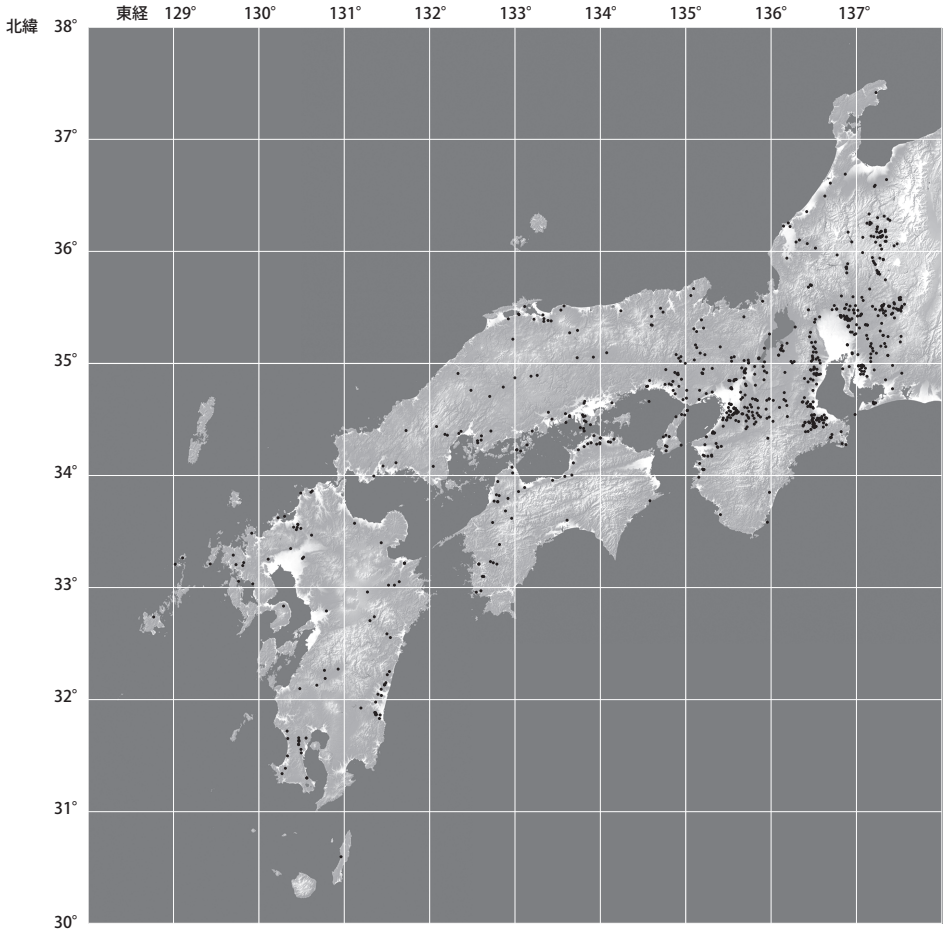
東経 129° 130° 131° 132° 133° 134° 135° 136° 137°
北緯 38° 37° 36° 35° 34° 33° 32° 31° 30°

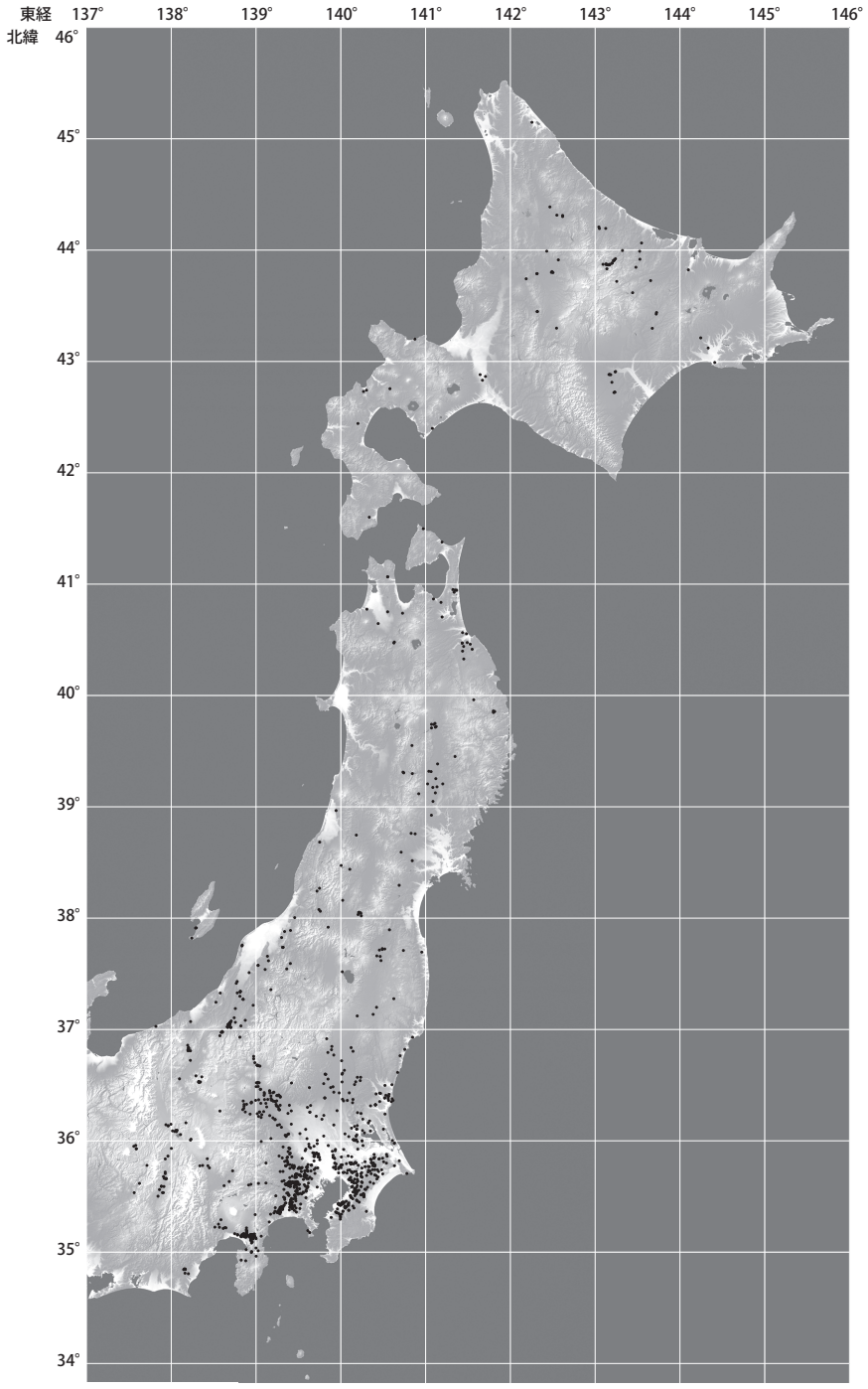


6．神子柴型石斧・有茎尖頭器・草創期土器を含む遺跡 / 文化層

**日本列島の旧石器時代遺跡**

**―日本旧石器（先土器・岩宿）時代遺跡のデータベース―**

**2010 年 5 月 14 日**

編集・発行　日本旧石器学会

事務局：明治大学博物館考古部門気付

〒 101-8301　東京都千代田区神田駿河台 1-1　Tel:03-3296-4431

印刷　有限会社　平電子印刷所

〒 970-8024　福島県いわき市平北白土字西ノ内 13

本書の無断複写・複製は、著作権法上での例外を除き、禁止します。

# Palaeolithic Sites in the Japanese Islands : A Database

Japanese Palaeolithic Research Association

JPRA
2010